




Legende

- | | | |
|---|-------------|--|
| Planung | | Verwaltung |
|  | Baumaßnahme |  Gemeindegrenze |
| | |  Kreisgrenze |

Straßennetz

- vorhanden**
-  Bundesstraße
 -  Landesstraße / Staatsstraße
 -  Kreisstraße

Bauende 1+600

Baubeginn 0+000

Landesbetrieb Straßenbau NRW	Unterlage 2
Übersichtskarte	
Straße: L 289	
Station: 1,050 - 2,750	
PROJIS-Nr.:	Datum: 08.08.2024
L 289, Bergisch Gladbach Herkenrath bis Kürten-Spitze Neubau Rad-/Gehweg 2. BA (Siefer Hof bis Spitze)	
Bau-km 0+000 - 1+600	