



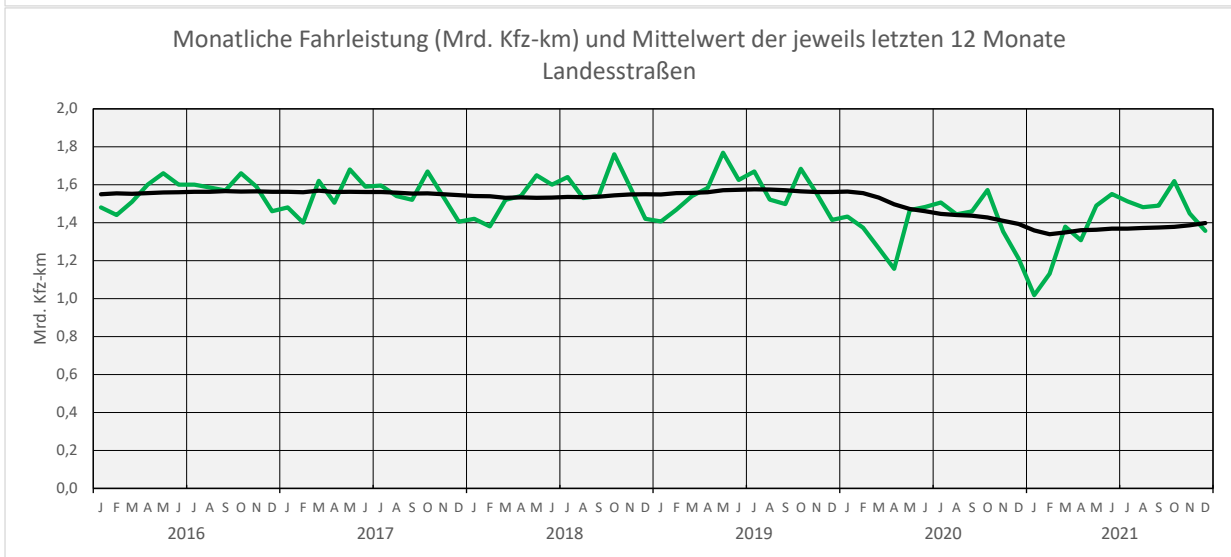
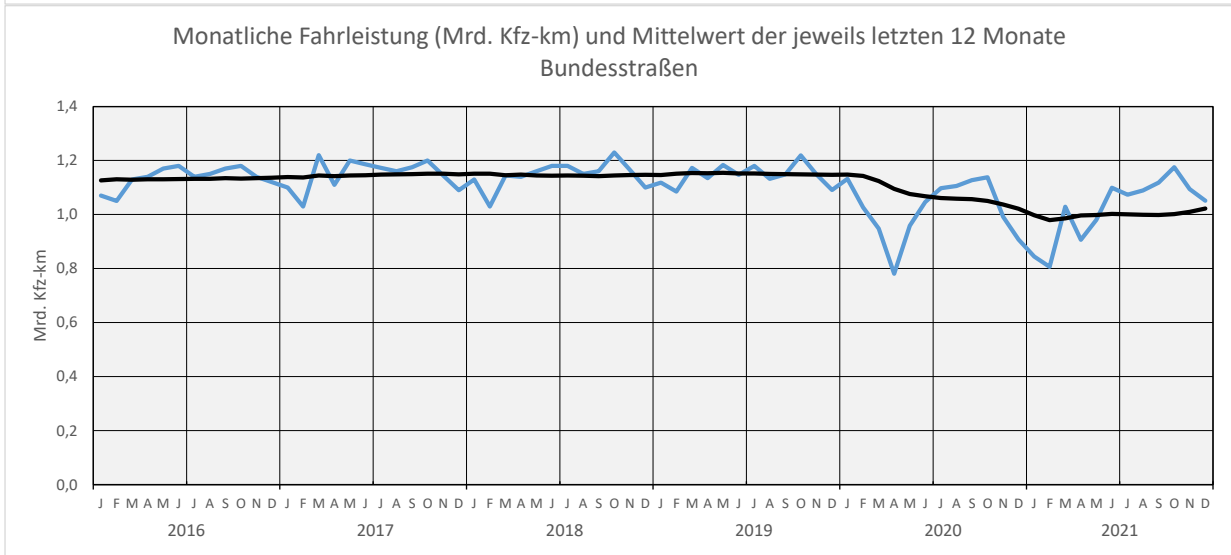
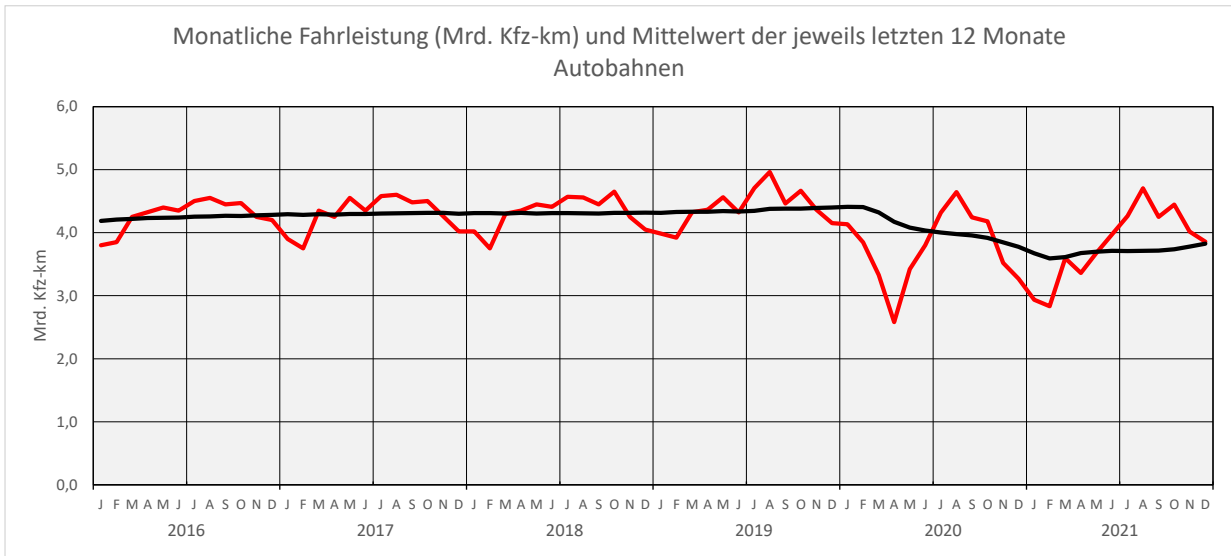
Bild: Straßen.NRW

Dezember 2021

Ergebnisse automatischer Dauerzählstellen an den „Freien Strecken“
der Straßen des überörtlichen Verkehrs in Nordrhein-Westfalen

**Ergebnisse aus automatischen Dauerzählstellen
an den „Freien Strecken“ der Straßen des überörtlichen Verkehrs in NRW**

Dezember 2021



Bericht Dezember 2021

Kfz-Verkehr

Die „Durchschnittlichen Täglichen Verkehrsstärken“ (DTV) der Kfz an allen Tagen des Monats haben im Dezember 2021 im Vergleich zum Vorjahresmonat auf den erfassten Außerortsstraßen insgesamt (Autobahnen, Bundes- und Landesstraßen) **stark zugenommen**. Dabei ist die besondere Situation durch die Einflüsse der Covid-19-Pandemie zu berücksichtigen. Aus permanenten Verkehrsbeobachtungen mit 323 automatischen Zählgeräten, die zur Mittelwertberechnung herangezogen wurden, ergaben sich im Dezember 2021 sowie für den Zeitraum Januar bis Dezember 2021 für „alle Tage“ (Mo-So), Werktage (Mo-Fr, Sa, Mo-Sa) und Sonn- und Feiertage (So+Fei) folgende Veränderungsraten gegenüber dem jeweiligen Vergleichszeitraum des Vorjahres:

Entwicklung des Kfz-Verkehrs auf Außerortsstraßen [%]					
	Autobahnen (A)	Bundesstr. (B)	Landesstr. (L)	B und L zusammen	insgesamt (A,B,L)
Anzahl Zählstellen	151	117	55	172	323
Dez. 2021 / Dez. 2020	im aktuellen Monat (Dezember)				
Mo-So	+ 17,9	+ 15,8	+ 12,1	+ 14,9	+ 17,4
Mo-Fr	+ 12,2	+ 11,3	+ 8,6	+ 10,6	+ 11,9
Sa	+ 25,6	+ 18,3	+ 10,1	+ 16,2	+ 24,0
Mo-Sa	+ 13,5	+ 12,0	+ 8,9	+ 11,3	+ 13,2
So+Fei	+ 40,3	+ 31,6	+ 22,9	+ 29,5	+ 38,8
Januar – Dez. 2021 / Januar – Dez. 2020	Gesamtjahr				
Mo-So	+ 1,4	+/- 0,0	+ 0,6	+ 0,2	+ 1,1
Mo-Fr	+ 0,2	- 0,8	- 0,1	- 0,6	+/- 0,0
Sa	+ 4,2	+ 0,7	+ 0,8	+ 0,7	+ 3,6
Mo-Sa	+ 0,6	- 0,6	+/- 0,0	- 0,2	+ 0,8
So+Fei	+ 6,6	+ 4,1	+ 4,8	+ 4,3	+ 6,2

Kfz-Verkehr:

Dezember: + 17,4 %, Anstieg in allen Zeitbereichen

Im **Dezember 2021** war im Kfz-Verkehr über alle Straßenklassen ein Anstieg des Verkehrsaufkommens um + 17,4 % zu beobachten. Ein deutlicher Anstieg trat in allen Straßenklassen sowie in allen unterschiedenen Tagesgruppen auf. Die stärkste Steigerung gab es an Sonn- und Feiertagen. Am erheblichsten erhöhte sich der Verkehr auf den Autobahnen mit + 25,6 % an Samstagen und + 40,3 % an Sonn- und Feiertagen. Der Verkehr auf Bundesstraßen stieg etwas stärker als auf Landesstraßen, über alle Tage mit + 15,8 % gegenüber + 12,1 %.

In den vergangenen 12 Monaten: + 1,1 %

Im Vergleich der **vergangenen 12 Monate** (Januar bis Dezember 2021) mit dem Zeitraum von Januar bis Dezember 2020 wurde eine Erhöhung des Verkehrsaufkommens um + 1,1 % über alle Tage im Gesamtnetz registriert. Auch hier stieg in erster Linie der Verkehr am Wochenende und zwar am deutlichsten um + 6,6 % an Sonn- und Feiertagen auf Autobahnen. Im Wochentagsbereich kam es im untergeordneten Straßennetz sogar zu leichten Rückgängen, auf Bundesstraßen etwas stärker als auf Landesstraßen.

Verkehrs- und Unfallentwicklung auf Außerortsstraßen in NRW

Entwicklung des Kfz-Verkehrs an den Grenzübergängen Anzahl Zählstellen	Kfz - Verkehr [%]		
	Autobahnen (A)	Übrige Str. (B, L)	insges. (A, B, L)
	7	12	19
Dez. 2021 / Dez. 2020	im aktuellen Monat (Dezember)		
Mo-So	+ 34,5	+ 12,4	+ 27,0
Mo-Fr	+ 26,6	+ 8,8	+ 20,7
Sa	+ 45,0	+ 12,6	+ 33,4
Mo-Sa	+ 28,5	+ 9,3	+ 22,0
So+Fei	+ 70,6	+ 22,9	+ 52,9
Januar – Dez. 2021 / Januar – Dez. 2020	Gesamtjahr		
Mo-So	+ 0,8	- 4,0	- 0,7
Mo-Fr	+ 1,2	- 4,2	- 0,4
Sa	- 1,4	- 5,6	- 2,7
Mo-Sa	+ 0,7	- 4,3	- 0,6
So+Fei	+ 0,1	- 1,9	- 0,4

Kfz-Verkehr an den Grenzübergängen Dezember:

A: + 34,5 %
B, L: + 12,4 %

An den betrachteten **Grenzübergängen** des Landes war im **Dezember 2021** im Vergleich zum Vorjahresmonat mit + 27,0 % ein erheblicher Anstieg der Gesamtverkehrsmenge zu verzeichnen. Dabei erhöhte sich der Verkehr in allen Bereichen zwischen + 8,8 % und + 70,6 %, besonders stark an den Wochenenden (Samstage sowie Sonn- und Feiertage) und auf Autobahnen.

In den vergangenen 12 Monaten:

A: + 0,8 %
B, L: - 4,0 %

Im Zeitraum **Januar bis Dezember 2021** nahm der Verkehr im Vergleich zum vorangegangenen 12-Monats-Zeitraum an den betrachteten Grenzübergängen über alle Tage (Mo-So) um - 0,7 % ab. Dabei wurden an den Autobahngrenzübergängen bis auf die reine Samstagserfassung leichte Anstiege verzeichnet, hingegen verringerte sich der Verkehr im nachgeordneten Netz in allen betrachteten Tagesgruppen, am deutlichsten mit - 5,6 % an Samstagen.

Schwerverkehr (SV)

Entwicklung des Schwerverkehrs auf Außerortsstraßen [%]					
	Autobahnen (A)	Bundesstr. (B)	Landesstr. (L)	B und L zusammen	insgesamt (A, B, L)
Anzahl Zählstellen	151	117	55	172	323
Dez. 2021 / Dez. 2020	im aktuellen Monat (Dezember)				
Mo-So	+ 5,2	+ 6,1	+ 6,0	+ 6,1	+ 5,3
Mo-Fr	+ 0,9	+ 1,7	+ 1,8	+ 1,8	+ 1,0
Januar – Dez. 2021 / Januar – Dez. 2020	Gesamtjahr				
Mo-So	+ 6,1	+ 1,3	+ 4,3	+ 1,8	+ 5,7
Mo-Fr	+ 5,4	+ 0,9	+ 3,8	+ 1,4	+ 5,1

Entwicklung Mo-Fr: Dezember: + 1,0 % SV

Im Vergleich zum Dezember des Vorjahres nahm das **Schwerverkehrsaufkommen** (SV = Kfz > 3,5 t zul. Gesamtgewicht) in NRW um + 5,3 % an allen Tagen und + 1,0 % an Werktagen Mo-Fr zu. Dabei wurde auf den Autobahnen an allen Tagen ein Verkehrsanstieg um + 5,2 % erfasst. Auf Bundes- und Landesstraßen belief dieser sich auf + 6,1 % bzw. + 6,0 %. Auf den Bundes- und Landesstraßen fiel die positive Entwicklung an Werktagen mit + 1,7 % bzw. + 1,8 % geringer aus.

In den vergangenen 12 Monaten:

+ 6,1 % auf BAB,
+ 1,8 % auf B/L

In der Betrachtung der **vergangenen 12 Monate** weist der Schwerverkehr über alle Tage eine Steigerung um + 5,7 % verglichen mit dem Vorjahreszeitraum auf. In diesem Zeitraum erhöhte sich das Schwerverkehrsaufkommen auf den Autobahnen an Werktagen Mo-Fr um + 5,4 %. Im nachgeordneten Netz wurde ein Anstieg um + 1,4 % erfasst, um + 0,9 % auf Bundes- und + 3,8 % auf Landesstraßen (ebenfalls Mo-Fr).

Verkehrs- und Unfallentwicklung auf Außerortsstraßen in NRW

Entwicklung des Schwerverkehrs an den Grenzübergängen	Schwerverkehr [%]		
	Autobahnen (A)	Übrige Str. (B, L)	A, B, L
Anzahl Zählstellen	7	12	19
Dez. 2021 / Dez. 2020	im aktuellen Monat (Dezember)		
Mo-So	+ 4,4	+ 10,6	+ 4,8
Mo-Fr	+ 0,4	+ 6,8	+ 0,8
Januar – Dez. 2021 / Januar – Dez. 2020	G e s a m t j a h r		
Mo-So	+ 7,9	+ 11,9	+ 8,1
Mo-Fr	+ 7,3	+ 11,1	+ 7,6

Mo-Fr Anstieg des SV-Grenzverkehrs der Autobahnen und vor allem der übrigen Straßen

Im Vergleich von Dezember 2021 mit dem Dezember des Vorjahres nahm der Schwerverkehr an den Grenzzählstellen in beiden Zeitbereichen zu. Es gab + 4,4 % (Mo-So) und + 0,4 % (Mo-Fr) mehr Schwerverkehr auf Autobahnen. Im nachgeordneten Netz gab es einen deutlicheren Zuwachs um + 6,8 % an Werktagen Mo-Fr und sogar um + 10,6 % an allen Tagen.

12-Monats-Vergleich: durchgehend Anstieg, vor allem B/L

Im Vergleich des **12-Monats-Zeitraums** von Januar 2021 bis Dezember 2021 mit den vorangegangenen 12 Monaten ist das Schwerverkehrsaufkommen an den Grenzen im Mittel um + 7,6 % gestiegen (Mo-Fr). Auch über diesen Zeitraum ist die Verkehrszunahme an den Grenzübergängen des nachgeordneten Netzes stärker zu beobachten als auf Autobahnen (+ 11,1 % zu + 7,3 % im Werktagsverkehr Mo-Fr).

Verkehrs- und Unfallentwicklung auf Außerortsstraßen in NRW

Entwicklung des Unfallgeschehens auf den Straßen

Dezember 2021

Straßenverkehrsunfälle in Nordrhein-Westfalen	Anzahl im Monat Dezember ...				Veränd. 2021 / 2020
	2021	2020	2019	2018	
Unfälle mit Personenschaden					
auf allen Straßen	4.331	3.574	4.829	4.689	+ 21,2 %
davon auf:					
- Innerortsstraßen	3.186	2.635	3.617	3.579	+ 20,9 %
- Außerortsstraßen	1.145	939	1.212	1.110	+ 21,9 %
darunter auf:					
- Autobahnen	284	245	335	355	+ 15,9 %
- Bundesstraßen	248	158	259	191	+ 57,0 %
- Landesstraßen	392	329	387	364	+ 19,1 %
verunglückte Personen					
auf allen Straßen	5.527	4.468	6.210	6.044	+ 23,7 %
davon auf:					
- Innerortsstraßen	3.777	3.108	4.377	4.348	+ 21,5 %
- Außerortsstraßen	1.750	1.360	1.833	1.696	+ 28,7 %
darunter auf:					
- Autobahnen	464	389	524	568	+ 19,3 %
- Bundesstraßen	406	253	427	333	+ 60,5 %
- Landesstraßen	594	454	587	528	+ 30,8 %
Getötete Personen					
auf allen Straßen	45	32	40	38	+ 40,6 %
davon auf:					
- Innerortsstraßen	17	16	15	20	+ 6,3 %
- Außerortsstraßen	28	16	25	18	+ 75,0 %
darunter auf:					
- Autobahnen	7	1	5	3	
- Bundesstraßen	4	4	5	7	
- Landesstraßen	11	8	11	4	

Quelle: Information und Technik Nordrhein-Westfalen (IT.NRW)

Januar bis Dezember 2021

Straßenverkehrsunfälle in Nordrhein-Westfalen	Anzahl im Gesamtjahr ...				Veränd. 2021/2020
	2021	2020	2019	2018	
Unfälle mit Personenschaden					
auf allen Straßen	51.090	51.008	59.492	60.886	+ 0,2 %
davon auf:					
- Innerortsstraßen	36.756	37.617	45.387	46.553	- 2,3 %
- Außerortsstraßen	14.334	13.391	14.105	14.333	+ 7,0 %
darunter auf:					
- Autobahnen	3.245	3.049	4.029	3.895	+ 6,4 %
- Bundesstraßen	2.565	2.294	2.646	2.689	+ 11,8 %
- Landesstraßen	4.963	4.574	4.510	4.746	+ 8,5 %
verunglückte Personen					
auf allen Straßen	63.330	62.835	75.612	77.550	+ 0,8 %
davon auf:					
- Innerortsstraßen	43.005	43.981	54.687	56.346	- 2,2 %
- Außerortsstraßen	20.325	18.854	20.925	21.204	+ 7,8 %
darunter auf:					
- Autobahnen	5.025	4.742	6.298	6.133	+ 6,0 %
- Bundesstraßen	3.831	3.459	4.112	4.148	+ 10,8 %
- Landesstraßen	7.032	6.323	6.666	6.948	+ 11,2 %
Getötete Personen					
auf allen Straßen	407	387	442	465	+ 5,2 %
davon auf:					
- Innerortsstraßen	154	146	184	196	+ 5,5 %
- Außerortsstraßen	253	241	258	269	+ 5,0 %
darunter auf:					
- Autobahnen	51	53	48	66	
- Bundesstraßen	47	38	51	72	
- Landesstraßen	100	91	100	78	

Quelle: Information und Technik Nordrhein-Westfalen (IT.NRW)

Herausgeber:

Bearbeitung:

Verkehrs- und Unfallentwicklung auf Außerortsstraßen in NRW

+ 21,2 % mehr Unfälle im Gesamtnetz als im Vorjahresmonat

Die Anzahl der **Unfälle mit Personenschaden** auf allen Straßen des Landes lag im Dezember 2021 mit 4.331 registrierten Fällen um 757 höher als im Vorjahresmonat (+ 21,2 %). Außerorts wurden um + 21,9 % mehr Unfälle mit Personenschaden erfasst. Dabei stiegen die Zahlen der Unfälle auf Autobahnen um + 15,9 % und auf Außerorts-Landesstraßen um + 19,1 %, auf Außerorts-Bundesstraßen war die Erhöhung mit + 57,0 % am deutlichsten. Auf Innerortsstraßen erhöhte sich die Zahl der Unfälle um + 20,9 %.

Die Anzahl **verunglückter Personen** stieg im Innerortsbereich deutlich um + 21,5 %, auf den Außerortsstraßen etwas deutlicher (+ 28,7 %). Unter diesen gab es hohe Anstiege auf Autobahnen (+ 19,3 %) und deutlicher auch auf Landesstraßen (+ 30,8 %). Auf Bundesstraßen kam es wie bei der Unfallrate mit + 60,5 % zur höchsten Steigerung.

Dezember: Anzahl Getötete um 13 höher als vor Jahresfrist

Im Dezember 2021 kamen 45 Menschen bei Unfällen in NRW ums Leben. Die Zahl der Todesopfer im Außerortsbereich lag mit 28 Getöteten um 12 (+ 75,0 %) über der des Vorjahresmonats. Innerorts ist diese Zahl von 16 auf 17 angestiegen.

Leicht gestiegene Unfall- und Verunglücktenzahlen seit Anfang des Jahres

In den **Monaten des Jahres 2021** kamen 407 Menschen bei Unfällen in NRW ums Leben. Das sind 20 oder + 5,2 % mehr als im Vorjahr. Trotz dieses Anstiegs in der Summe ist die Zahl der Todesopfer auf Autobahnen von 53 auf 51 gesunken.

Hinweis zur Zahlengrundlage:

Um eine kontinuierliche Vergleichsbasis der Unfalldaten zu schaffen und beizubehalten, werden die Zahlen aus den Vorjahren so herangezogen wie sie zum Zeitpunkt des jeweiligen Monatsberichts bekannt waren. Es werden **keine** aktualisierten Unfall- bzw. Verunglücktenzahlen genutzt, die sich z.B. durch das Einbeziehen nachträglich verstorbener Unfallbeteiligter noch verändern.

Entwicklung der Unfallraten und der Verunglücktenraten

Eine bessere Beurteilung für das Unfallrisiko als die absoluten Unfallzahlen stellen die **Unfallraten** dar. Diese werden aus dem Verhältnis der Anzahl von Unfällen mit Personenschaden zu den von allen Fahrzeugen zurückgelegten Kilometern (Fahrleistung) berechnet. Folgende Werte wurden für den aktuellen Monat, das aktuelle Jahr und den zurückliegenden 12-Monatsbereich sowie die entsprechenden Zeiträume der Vorjahre ermittelt:

Unfallraten (Unfälle mit Personenschaden je Mrd. Kfz-km)					
Straßengruppe	2021	2020	2019	2018	Veränd. 2021 /2020
im aktuellen Monat (Dezember)					
Autobahnen (A)	74	75	81	87	- 1,4 %
Bundesstraßen (B)	236	174	237	176	+ 35,6 %
Landesstraßen (L)	289	272	274	256	+ 6,3 %
Insgesamt (A, B, L)	154	149	153	139	+ 3,4 %
Gesamtjahr					
Autobahnen (A)	71	67	76	75	+ 6,0 %
Bundesstraßen (B)	209	187	192	195	+ 11,8 %
Landesstraßen (L)	296	274	241	255	+ 8,0 %
Insgesamt (A, B, L)	155	146	133	134	+ 6,2 %

Verkehrs- und Unfallentwicklung auf Außerortsstraßen in NRW

Im Monatsvergleich Rückgang der Unfallrate auf BAB; Anstieg auf Landesstraßen, starker Anstieg auf Bundesstraßen

Die Unfallrate auf Autobahnen für den **Dezember 2021** sank im Vergleich zum Vorjahresmonat um - 1,4 % auf 74 Unfälle mit Personenschaden je Mrd. Kfz-km. Im Gegensatz dazu erhöhte sie sich auf Landesstraßen um + 6,3 %, auf Bundesstraßen gar um + 35,6 % auf 236 Unfälle je 1 Mrd. Kfz-km zurück.

Im 12-Monats-Mittel Anstieg der Unfallrate um + 6,2 %

Im Vergleich der **vergangenen 12 Monate** (Januar bis Dezember 2021) zum vorangegangenen Zeitraum zeigen sich auf allen Straßenklassen Anstiege der Unfallraten, auf Autobahnen um + 6,0 %, auf Bundesstraßen um + 11,8 % und auf den Landesstraßen um + 8,0 % an. In der Betrachtung des Gesamtnetzes stieg die Unfallrate um + 6,2 % auf 155 Unfälle je Mrd. Kfz-km.

Neben den Unfallraten sind auch die **Verunglücktenraten** ein Index für die Unfallrisiken und -schweren. Diese werden aus dem Verhältnis der Anzahl verunglückter Verkehrsteilnehmer zur entsprechenden Fahrleistung berechnet. Folgende Werte wurden für den aktuellen Monat, das aktuelle Jahr und den zurückliegenden 12-Monatsbereich sowie die entsprechenden Zeiträume der Vorjahre ermittelt:

Verunglückte Personen je Mrd. Kfz km					
Straßengruppe	2021	2020	2019	2018	Veränd. 2021 /2020
im aktuellen Monat (Dezember)					
Autobahnen (A)	120	119	126	140	+ 0,8 %
Bundesstraßen (B)	386	279	391	308	+ 38,4 %
Landesstraßen (L)	438	375	408	372	+ 16,8 %
Insgesamt (A, B, L)	236	215	231	218	+ 9,8 %
Gesamtjahr					
Autobahnen (A)	109	105	119	119	+ 3,8 %
Bundesstraßen (B)	312	282	299	301	+ 10,6 %
Landesstraßen (L)	419	378	355	373	+ 10,8 %
Insgesamt (A, B, L)	220	206	197	204	+ 6,8 %

Steigerung der Verunglücktenrate auf allen Straßenklassen, besonders auf Bundesstraßen

Im **Dezember 2021** ist die Verunglücktenrate auf den Straßen NRWs auf einen Wert von 236 verunglückten Personen je Mrd. Kfz-km angestiegen. Das entspricht einer Erhöhung um + 9,8 %. Dabei war die Veränderung auf den Straßenklassen sehr unterschiedlich und zwar mit + 38,4 % auf Bundesstraßen am größten und mit + 0,8 % auf Autobahnen am geringsten. Auf Landesstraßen nahm die Verunglücktenrate um + 16,8 % zu.

Im Jahresrückblick: Zunahme auf allen Straßenklassen

In den **vergangenen 12 Monaten** (Januar bis Dezember 2021) lag die Verunglücktenrate im Gesamtnetz des Landes bei 220 und somit um + 6,8 % höher als im vorangegangenen Zeitraum mit 206 Personen je Mrd. Kfz-km. In allen Straßenklassen gab es dabei Zuwächse, während sie auf Bundesstraßen mit + 10,6 % und Landesstraßen mit + 10,8 % ähnliche Veränderungen aufweisen, fiel sie mit + 3,8 % auf Autobahnen geringer aus.

Verzeichnis der Tabellen (Anhänge):

DTV	Kfz-Verkehr	auf	Autobahnen	Anhang 1.1
DTV	Kfz-Verkehr	auf	Bundesstraßen	Anhang 1.2
DTV	Kfz-Verkehr	auf	Landes- und Kreisstraßen	Anhang 1.3
DTV	Kfz-Verkehr	an	Grenzzählstellen	Anhang 1.4
DTV	Schwerverkehr (SV)	auf	Autobahnen	Anhang 2.1
DTV	Schwerverkehr (SV)	auf	Bundesstraßen	Anhang 2.2
DTV	Schwerverkehr (SV)	auf	Landes- und Kreisstraßen	Anhang 2.3
DTV	Schwerverkehr (SV)	an	Grenzzählstellen	Anhang 2.4
DTV	Fahrzeugarten	auf	Autobahnen	Anhang 3.1
DTV	Fahrzeugarten	auf	Bundesstraßen	Anhang 3.2
DTV	Fahrzeugarten	auf	Landes- und Kreisstraßen	Anhang 3.3
DTV	Fahrzeugarten	an	Grenzzählstellen	Anhang 3.4
Geschwindigkeitsmessungen		auf	Landesstraßen	Anhang 4.1
Geschwindigkeitsmessungen		an	Grenzzählstellen	Anhang 4.2
Ausfälle von Dauerzählstellen				Anhang 5

Abkürzungen und Begriffe

Str.-Kl.	Straßenklasse und	Lfw	Lieferwagen ≤ 3,5t zul. Gesamtgewicht (zul. GG)
u.-Nr.	Straßennummer	Mot	Motorräder (auch mit Beiwagen), jedoch keine Fahrräder, keine Mofas
Zst.-Name	Name der Zählstelle	Pkw mit Anh.	Kfz bis 3,5t zul. GG mit Anhänger
Zst.-Nr.	Nummer der Zählstelle	Bus	Kraftfahrzeuge mit mehr als neun Sitzplätzen zur Personenbeförderung (auch mit Anhänger)
TK-	Nummer der topographischen Karte 1:25000, in der Zählstelle liegt	Lkw ohne Anh.	Lkw > 3,5t zul. GG ohne Anhänger
GT	Anzahl Tage mit mindestens 20 auswertbaren Stundenwerten, fehlende Stundenwerte (auch Tageswerte) sind eingeschätzt	Lkw mit Anh.	Lkw > 3,5t zul. GG mit Anhänger
DTV	Durchschnittliche Tägliche Verkehrsstärke (Kfz/24h)	Sattel	Alle Sattelkraftfahrzeuge
Mo-So	Alle Tage (Montag bis Sonntag),	Son nkl.	Sonstige und nicht klassifizierbare Kfz, d.h. alle Kfz, bei denen die Fahrzeugart nicht bestimmbar war oder die keiner der anderen Klassen angehören
Mo-Fr	Alle Werktage (Montag bis Freitag),	SGV	Schwerer Güterverkehr = Lkw ohne Anh. + Lkw mit Anh. + Sattel
Sa	Alle Samstage	SV	Schwerverkehr = SGV + Bus
So+Fei	Alle Sonn- und Feiertage des Auswertzeitraums	v_{zul}	Zulässige Höchstgeschwindigkeit
R	Richtungsangabe	v_m	Mittlere Geschwindigkeit
#	Zählstelle in der mittleren Verkehrsentwicklung nicht berücksichtigt	S	Standardabweichung der Geschwindigkeit (statistischer Wert)
*	durch Schätzverfahren errechnete Werte	%-Ant	Anteil der Fahrzeuge (Fz), die die angegebene Geschwindigkeit überschreiten
Pkw	Pkw (vom Kleinwagen bis zur Großraumlimousine, einschl. Offroad-Fahrzeuge)		

Durchschnittlicher und maximaler Tagesverkehr - Kraftfahrzeuge (KFZ)

Dezember 2021

Str.-Kl. u. -Nr.	Zst.-Name	TK-/ Zst. Nr.	GT 2021	Durchschnittlicher Tagesverkehr (DTV)								Maximaler Tagesverkehr						
				Gesamtquerschnitt								Richtungen						
				Mo-So	21/20	Mo-Fr	21/20	Sa	21/20	So+Fei	21/20	Mo-Fr	Sa	So+Fei	Mo-Fr		Sa	
Kfz/24h	%	Kfz/24h	%	Kfz/24h	%	Kfz/24h	%	Kfz/24h	Datum,R	Kfz/24h	Datum,R	Kfz/24h	Datum,R	Kfz/24h	Datum,R	Kfz/24h	Datum,R	
A 4	AC-Vetschau	5102 / 5072	31	28580	+44,6	30187	+33,5	32532	+67,2	18820	+97,4	20042	Fr 17.12. O	20173	18.12. O	11935	19.12. W	
A 4	Würselen	5102 / 5008	31	45502	+18,0	49178	+12,9	42343	+14,5	30485	+45,1	30544	Fr 17.12. O	23889	18.12. O	16630	05.12. W	
A 4	AK Aachen (W)	5103 / 5654		wegen langer Ausfallzeit derzeit keine Schätzung														
A 4	AK Aachen (O)	5103 / 5651	31	66086	+22,4	71284	+15,5	62569	+32,6	44289	+52,3	45456	Fr 17.12. O	38292	18.12. O	25573	19.12. O	
A 4	Buir / Merzenich	5105 / 5082	30	63967	+17,7	67515	+10,8	60787	+26,3	49557	+48,7	42785	Fr 17.12. O	37304	18.12. O	28639	26.12. O	
A 4	AK Kerpen (W)	5106 / 5622	0	89643	+27,9	96134	+21,5	81219	+30,4	64836	+58,3	58425*	Fr 17.12. O	49055*	18.12. O	36832*	26.12. O	
A 4	AK Kerpen (O)	5106 / 5624	31	97367	+34,0	103243	+26,4	93639	+47,4	72571	+64,8	63310	Fr 17.12. O	53928	18.12. O	41116	05.12. W	
A 4	Köln-Klettenberg	5007 / 5053	0	114614	+21,3	124419	+16,9	99028	+16,2	78864	+42,9	77095*	Fr 17.12. O	60712*	18.12. O	44219*	26.12. O	
A 4	Rheinbr. Rodenkirchen	5107 / 5049	31	119532	+9,6	129112	+5,7	102860	+5,6	85469	+27,3	76316	Fr 17.12. O	60521	18.12. O	47291	26.12. O	
A 4	AD Heumar (W)	5008 / 5021	0	81274	+10,2	86291	+6,7	75427	+8,7	61702	+24,3	51202	Fr 17.12. O	42069	18.12. O	33605	19.12. O	
A 4	Bensbg.Frankenforst	5008 / 5015	31	68456	+21,1	71748	+16,3	64334	+25,6	55786	+38,3	41456	Fr 17.12. O	33049	18.12. O	31826	26.12. W	
A 4	Engelskirchen	5010 / 5068	31	46077	+23,7	47904	+18,0	43158	+31,5	39423	+45,5	28952	Fr 17.12. O	22412	18.12. O	23636	26.12. W	
A 4	Eckenhagen	5011 / 5034	31	32063	+21,8	33356	+16,3	29541	+27,1	27629	+43,8	20718	Fr 17.12. O	15575	18.12. O	16755	26.12. W	
A 4	Wenden-Dahl	5013 / 5128	0	16823	+19,1	18455	+14,1	13504	+22,5	11305	+38,7	10825*	Di 14.12. O	7375*	18.12. O	6965*	26.12. O	
A 30	Werste	3718 / 5151	31	29813		32307		26670		20227		23750	Fr 17.12. O	19056	18.12. O	11992	26.12. O	
A 30	Rheine-Kanalhafen	3711 / 5157	30	37839		41345		32579		24869		28219	Fr 17.12. O	21552	18.12. O	13952	26.12. O	
A 30	Hörstel	3711 / 5158	30	39711		43399		34212		26046		29403	Fr 17.12. O	22351	18.12. O	14559	26.12. O	
A 30	Schierloh	3712 / 5159	30	42069		46009		36194		27473		31004	Fr 17.12. O	23500	18.12. O	15574	26.12. O	
A 30	Ibbenbüren	3712 / 5112	30	41506	+14,4	45258	+9,2	36083	+16,2	27496	+37,8	30105	Fr 17.12. O	23363	18.12. O	15622	26.12. O	
A 30	Kirchlengern	3817 / 5103	31	37542	+17,7	40777	+12,9	33526	+20,0	25065	+35,5	28987	Fr 17.12. O	22145	18.12. O	13997	26.12. O	
A 31	Ochtrup	3708 / 5160	31	27038		28124		22695		24646		17364	Fr 10.12. N	11807	18.12. N	16738	26.12. N	
A 31	Nienborg	3808 / 5161	31	27714		28838		23971		24788		17606	Fr 10.12. N	12289	18.12. N	16183	26.12. N	
A 31	Gescher	4008 / 5117	31	30903	+27,3	31781	+20,3	28185	+41,8	28494	+53,1	19790	Fr 10.12. N	14360	04.12. N	17487	26.12. N	
A 31	Lembeck	4207 / 5162	31	34215		35039		32754		31298		22090	Fr 10.12. N	16977	11.12. N	18343	26.12. N	
A 31	Hardtbergsee	4307 / 5163		Im Bau														
A 31	Kirchhellen (N)	4307 / 5164	0	47336		49282		43341		40783		29284*	Do 23.12. N	22495*	11.12. S	24180*	26.12. N	
A 31	Feldhausen	4307 / 5165	31	47851		49769		44755		40886		30676	Fr 10.12. N	23532	11.12. N	23310	26.12. S	
A 33	Bockhorst	3915 / 5127	31	24436		26318		20119		18367		15427	Fr 10.12. S	10376	18.12. N	11352	26.12. N	
A 33	Bielefeld-Windflöte	4017 / 5130	31	52689	+17,5	57043	+11,8	46288	+25,9	36496	+39,9	33788	Fr 10.12. N	24184	04.12. N	20447	26.12. S	
A 33	Bielefeld-Senne	4017 / 5129	31	44447	-2,4	47799	-7,7	39859	+7,0	31779	+18,4	28924	Fr 03.12. N	20912	04.12. N	17586	26.12. N	
A 33	Paderborn	4118 / 5111	31	38317	+11,8	41151	+6,9	31477	+14,5	29384	+32,1	24992	Do 16.12. N	16486	11.12. N	18928	26.12. S	
A 40	Straelen (Niederdorf)	4603 / 5073	31	25855	+21,5	28561	+15,8	23867	+24,0	14596	+47,5	21305	Fr 17.12. O	16707	18.12. O	10438	19.12. O	
A 40	Wankum	4603 / 5018	31	31681	+19,9	34768	+14,4	29070	+23,7	19045	+43,0	24921	Fr 17.12. O	19537	18.12. O	12441	19.12. O	
A 40	AK Moers (W)	4505 / 5663	0	43944	+15,7	50138	+11,7	36573	+16,0	19873	+25,4	33689*	Fr 17.12. O	23644*	18.12. O	12978*	19.12. O	
A 40	AK Moers (O)	4505 / 5022	0	52103	+8,6	57917	+4,9	48061	+9,6	27780	+18,1	38641*	Fr 17.12. O	31678*	18.12. O	18017*	19.12. O	
A 40	AD Essen-Ost (W)	4508 / 5680	0	74531	+18,9	79756	+11,7	74637	+39,6	50435	+43,0	51555*	Fr 17.12. O	40469*	18.12. O	28050*	05.12. O	
A 40	AD Essen-Ost (O)	4508 / 5681	0	130415	+18,7	137914	+11,6	127245	+34,6	97825	+45,8	83775*	Fr 17.12. O	68365*	18.12. O	53911*	05.12. O	
A 40	Essen-Kray	4508 / 5037	31	106967	+16,7	113939	+10,3	99042	+28,0	79649	+42,1	66364	Fr 17.12. W	50974	04.12. W	42827	05.12. W	
A 40	Bochum	4508 / 5113	31	108366	+18,6	115984	+12,6	99996	+27,7	78345	+41,3	67364	Fr 17.12. W	51314	18.12. O	41720	05.12. W	
A 40	Bochum-Ruhrpark	4509 / 5154		Im Bau														
A 40	Dortmund	4510 / 5343	31	75912	+18,8	81607	+12,4	69968	+27,7	53280	+45,6	47607	Do 16.12. O	36778	04.12. W	30283	05.12. W	
A 42	AK Kamp-Lintfort (O)	4505 / 5635	31	43636	+15,5	47759	+10,3	38072	+18,6	28010	+37,6	31002	Fr 17.12. O	21411	18.12. O	15933	26.12. O	
A 42	DU Beeckerwerth	4506 / 5063	31	69686		76217		60720		45023		45325	Fr 17.12. O	31997	18.12. O	24088	26.12. O	
A 42	AK OB-West (O)	4506 / 5024	31	77324	+11,1	84593	+6,0	74565	+14,8	45545	+31,5	51561	Fr 17.12. O	39250	18.12. O	24200	19.12. O	
A 42	AK OB-West (W)	4506 / 5668	31	83907	+7,6	91244	+3,3	78446	+7,3	53434	+25,8	55041	Fr 10.12. W	43632	18.12. W	30366	05.12. W	
A 42	GE-Hessler	4408 / 5115		wegen langer Ausfallzeit derzeit keine Schätzung														
A 42	Wanne-Eickel	4408 / 5116	0	87416	+34,1	93843	+25,8	82929	+48,4	60545	+71,0	60446*	Fr 17.12. O	49466*	04.12. O	39621*	05.12. O	
A 42	Bladenhorst	4409 / 5153	0	43974		46870		40212		32910		30626*	Fr 17.12. O	23260*	18.12. O	19556*	26.12. W	
A 42	Horsthausen	4409 / 5166	24	55040		60541		49125		33285		35544	Fr 03.12. O	25716	18.12. O	18033	05.12. O	
A 43	Albachten	4011 / 5109	31	58871	+16,8	62865	+11,3	50709	+24,1	45395	+37,7	38381	Fr 17.12. N	28388	18.12. N	27217	26.12. N	
A 43	Bergbossendorf	4208 / 5131		Im Bau														
A 43	Recklinghausen-West	4409 / 5132		wegen langer Ausfallzeit derzeit keine Schätzung														
A 43	Herne	4409 / 5107	0	91031		96719		88032		66667		60493*	Do 16.12. S	48533*	18.12. N	39938*	26.12. N	
A 43	Bochum-Laer	4509 / 5133		Im Bau														
A 43	Sprockhövel	4609 / 5108	31	55251	+29,0	58599	+20,6	52415	+54,1	41554	+58,7	39286	Fr 17.12. N	32725	18.12. N	24896	19.12. N	
A 44	AC-Lichtenbusch	5202 / 5074	31	24862	+19,8	26294	+13,4	27386	+18,3	16761	+58,2	17808	Fr 17.12. O	17838	18.12. O	11019	19.12. O	
A 44	Aachen-Brand	5202 / 5077	31	37736	+12,0	40224	+6,8	38254	+12,7	25978	+36,8	25290	Fr 17.12. O	22951	18.12. O	15396	19.12. O	
A 44	AK Aachen (S)	5203 / 5020	0	46671		49298		47234		34252		30714	Fr 17.12. W	27011*	18.12. O	19368*	26.12. O	

Herausgeber:

Landesbetrieb Straßenbau Nordrhein-Westfalen, Landesmobilitätszentrale, Bonner Straße 67, 51379 Leverkusen

Die Autobahn GmbH des Bundes, NL Rheinland, GB Verkehrszentrale Leverkusen, Bonner Straße 65, 51379 Leverkusen

Auswertung:

DTV-Verkehrsconsult GmbH, Pascalstraße 53, 52076 Aachen

Durchschnittlicher und maximaler Tagesverkehr - Kraftfahrzeuge (KFZ)

Dezember 2021

Str.-Kl. u. -Nr.	Zst.-Name	TK-/ Zst.- Nr.	GT 2021	Durchschnittlicher Tagesverkehr (DTV)								Maximaler Tagesverkehr					
				Gesamtquerschnitt								Richtungen					
				Mo-So	21/20	Mo-Fr	21/20	Sa	21/20	So+Fei	21/20	Mo-Fr	Sa		So+Fei		
Kfz/24h	%	Kfz/24h	%	Kfz/24h	%	Kfz/24h	%	Kfz/24h	Datum,R	Kfz/24h	Datum,R	Kfz/24h	Datum,R				
A 44	AK Aachen (N)	5103 / 5650		wegen langer	Ausfallzeit	derzeit	keine	Schätzung									
A 44	Jülich-Mersch	5004 / 5017	31	31834	+20,2	33446	+13,3	29444	+33,7	25856	+47,5	20588	Fr 17.12. O	15229	11.12. W	14004	26.12. W
A 44	Neersen	4705 / 5078	31	47838	+1,9	52908	-3,2	39761	+10,5	29359	+21,2	32460	Mi 15.12. O	20379	11.12. W	16251	05.12. W
A 44	AK Neersen (N)	4705 / 5081	31	50558	+6,0	55924	+1,1	42155	+13,2	30916	+24,2	33955	Mi 15.12. O	21788	11.12. W	17126	05.12. W
A 44	Ilverich	4706 / 5079	31	60874	+14,4	66381	+7,9	50520	+30,0	41754	+39,9	40302	Do 09.12. W	26269	11.12. W	23047	05.12. W
A 44	Ratingen-Schwarzbach	4706 / 5097	31	23750	+20,3	25916	+13,6	19816	+35,8	16145	+45,9	16543	Do 09.12. W	10960	11.12. W	8451	26.12. W
A 44	Birch (Tunnel Velbert)	4608 / 5067		wegen langer	Ausfallzeit	derzeit	keine	Schätzung									
A 44	Langenberg	4608 / 5066	31	26529	+14,4	28824	+9,2	24157	+19,7	17398	+35,2	17345	Fr 17.12. O	12264	18.12. O	9369	05.12. O
A 44	Witten	4509 / 5134		Im Bau													
A 44	Unna-Süd	4412 / 5135	31	76665	+21,6	79966	+16,7	67498	+23,9	66980	+42,3	48815	Fr 17.12. O	40309	18.12. O	38917	26.12. W
A 44	Soest	4414 / 5110	31	49947	+24,8	52004	+18,9	44928	+31,0	43491	+48,5	34890	Do 16.12. O	27621	18.12. O	25973	26.12. O
A 44	Lichtenau-Blankenrode	4419 / 5136	31	44928	+26,0	47422	+20,7	36298	+26,8	38637	+49,3	34611	Do 23.12. O	23985	18.12. O	28291	26.12. O
A 45	Dortmund-Mengede-West	4410 / 5138	31	61678	+19,0	66268	+11,5	57637	+41,2	42989	+45,9	40383	Do 16.12. S	32084	04.12. S	25720	05.12. S
A 45	Dortmund-Marten	4410 / 5139	31	57586	-11,3	62551	-15,5	51786	-3,9	38226	+3,3	48901	Fr 17.12. N	35327	04.12. N	26437	05.12. N
A 45	Dortmund-Eichlinghofen	4510 / 5146	31	48150	+13,4	52460	+8,4	43554	+20,5	31082	+30,4	33583	Mi 01.12. N	22258	18.12. S	16530	05.12. S
A 45	Dortmund Süd	4511 / 5104	31	65997	+14,7	70719	+9,3	63408	+27,8	45833	+30,3	46876	Fr 17.12. S	35445	18.12. S	25400	05.12. N
A 45	Schwerte-Wandhofen	4511 / 5140	31	62298	-1,7	66028	-5,4	57692	+5,0	47904	+9,2	44917	Mi 01.12. S	30663	18.12. N	26565	26.12. N
A 45	Kalve	4712 / 5169	0	37516		40108		31473		29218		26941*	Do 02.12. N	17878*	18.12. N	18718*	26.12. N
A 45	Lüdenscheid Nord	4711 / 5105	0	32732	-29,7	33777	-33,9	29685	-23,7	29754	-11,6	23249*	Fr 03.12. N	16054*	18.12. N	17439*	26.12. N
A 45	Freudenberg	5113 / 5106	31	39451	-3,8	41741	-7,1	34210	-3,7	32063	+9,0	26344	Fr 03.12. N	18550	18.12. N	20068	26.12. S
A 46	Dremmen	4903 / 5075	31	29030	+14,4	32347	+9,3	24475	+18,4	16503	+34,5	18936	Fr 17.12. O	13313	18.12. O	8949	26.12. O
A 46	Hochneukirch	4904 / 5041	31	59837		65148		49214		41785		38461	Fr 17.12. O	27099	18.12. O	24343	26.12. O
A 46	Neuss-Holzheim	4805 / 5016	31	66611	+21,1	70681	+14,3	62513	+33,0	50345	+48,7	42216	Fr 17.12. O	33426	18.12. O	27769	26.12. O
A 46	AK Neuss Süd (O)	4806 / 5686		wegen langer	Ausfallzeit	derzeit	keine	Schätzung									
A 46	Düsseldorf-Flehe	4806 / 5040	31	71329	+16,6	77212	+11,1	63001	+25,1	49263	+36,1	45450	Mi 15.12. W	34971	11.12. W	25978	26.12. W
A 46	AK Hilden (W)	4807 / 5658	31	106724	+22,5	114473	+16,9	98625	+31,3	75939	+41,4	65577	Fr 10.12. O	52693	11.12. O	39892	26.12. W
A 46	AK Hilden (O)	4807 / 5023		wegen langer	Ausfallzeit	derzeit	keine	Schätzung									
A 46	W-Sonnborn	4708 / 5045	31	81354	+13,1	86193	+8,0	76004	+20,8	62304	+31,2	50925	Fr 10.12. O	39165	18.12. O	34358	26.12. W
A 46	W-Oberbarmen	4609 / 5044	31	65892	+14,1	70105	+8,7	60364	+21,7	49826	+33,7	41676	Fr 10.12. O	31405	18.12. O	28389	26.12. W
A 46	Hagen-Hohenlimburg	4611 / 5141	21	45605	+29,0	50017	+22,9	40037	+33,9	28647	+55,6	29722	Fr 10.12. O	21723	18.12. O	15867*	19.12. O
A 46	Oeventrop	4614 / 5149	31	21327	+14,6	22267	+11,1	19164	+19,7	18300	+24,9	14956	Fr 10.12. O	10778	11.12. O	11546	26.12. O
A 46	Freienohl	4614 / 5150	31	21427	+17,2	22480	+14,0	18960	+23,2	18063	+25,3	15053	Fr 10.12. O	10666	11.12. O	11448	26.12. O
A 46	Meschede	4615 / 5119	31	18245	+15,3	19259	+12,5	15718	+16,9	15095	+23,0	12897	Fr 10.12. O	8856	11.12. O	9856	26.12. O
A 52	Elmpt	4702 / 5260	31	10062	+28,7	10166	+22,8	12560	+40,5	8088	+45,6	6692	Fr 17.12. O	8352	18.12. O	6049	12.12. W
A 52	Schwalmtal	4703 / 5046	31	24182	+16,9	25659	+12,5	24143	+23,9	17414	+29,5	15673	Fr 17.12. O	13993	18.12. O	9913	12.12. W
A 52	Willich-Schiefbahn	4705 / 5085	31	47991	+27,9	52338	+21,6	42730	+38,9	31154	+50,7	30684	Fr 17.12. O	22597	18.12. O	16900	12.12. W
A 52	Lintorf	4607 / 5027	31	85723	+23,9	91297	+16,7	79425	+40,3	63859	+51,0	53784	Fr 17.12. W	41691	18.12. W	34287	26.12. W
A 52	AK Breitscheid (W)	4607 / 5637	12	101173	+22,3	108074	+15,8	92419	+35,1	74682	+46,6	63017*	Do 16.12. W	48806*	18.12. W	40283*	26.12. W
A 52	AK Breitscheid (O)	4607 / 5639	16	89015	+17,1	94517	+11,0	83631	+28,4	66934	+40,1	56705	Do 09.12. W	45139	11.12. W	38798	05.12. W
A 52	Essen-Bredene	4507 / 5028		wegen langer	Ausfallzeit	derzeit	keine	Schätzung									
A 52	AD Essen Ost (S)	4508 / 5043	0	54892	+15,0	57644	+10,0	52803	+23,4	43485	+31,7	34725*	Fr 17.12. O	28094*	18.12. O	23662*	05.12. W
A 52	Gelsenkirchen-Polsum	4308 / 5142	25	38064	+27,9	41050	+19,6	33456	+46,9	27095	+63,7	24808	Do 16.12. O	17727	04.12. W	15771	05.12. W
A 57	Hommersum	4302 / 5050	31	11909	+40,9	13026	+30,2	11512	+72,6	7012	+93,1	8319	Fr 17.12. S	7145	18.12. S	4866	19.12. N
A 57	Rheinberg	4405 / 5019	31	38339	+27,0	40749	+20,1	35424	+42,6	29002	+51,7	24118	Fr 17.12. S	19435	18.12. S	15859	26.12. S
A 57	AK Kamp-Lintfort (N)	4505 / 5064	30	54923	+20,0	59192	+13,7	49204	+32,3	38718	+43,8	37166	Fr 17.12. S	28325	18.12. S	22386	26.12. S
A 57	AK Kamp-Lintfort (S)	4505 / 5636	31	61232	+16,0	66411	+9,6	53560	+26,6	42013	+42,7	41063	Fr 17.12. N	28187	18.12. N	22328	25.12. N
A 57	AK Moers (N)	4505 / 5660	0	53122	+15,6	61660	+12,7	38585	+19,2	22569	+9,6	40222*	Mi 22.12. N	23663*	18.12. N	14222*	19.12. N
A 57	AK Moers (S)	4505 / 5662	0	70476	+17,3	73668	+10,5	70174	+29,4	55973	+44,3	44364*	Fr 10.12. N	37805*	11.12. N	29709*	12.12. N
A 57	Meerbusch-Bovert	4705 / 5088	31	77532	+19,2	82450	+12,4	70698	+32,7	59008	+45,7	48438	Fr 17.12. N	36073	18.12. N	32041	26.12. S
A 57	Neuss-Büttgen	4805 / 5052	31	107221	+19,4	113789	+14,6	99179	+24,0	81835	+36,6	66669	Fr 17.12. N	51599	11.12. N	43159	26.12. S
A 57	Neuss-West	4806 / 5602	31	113089	+17,2	120810	+11,6	104761	+26,2	82567	+37,5	69163	Fr 03.12. N	55175	11.12. N	43868	26.12. S
A 57	Neuss West (S)	4806 / 5670	31	113800	+16,8	122027	+11,1	105236	+26,0	81092	+37,7	69950	Fr 17.12. N	55473	11.12. N	43370	26.12. S
A 57	AD Neuss (N)	4806 / 5030	31	45383	+15,2	50985	+9,3	40875	+24,7	22319	+38,3	29680	Fr 17.12. N	20900	18.12. N	12216	19.12. S
A 57	AD Neuss (S)	4806 / 5014	31	103777	+16,2	111178	+10,3	94484	+25,7	75311	+38,7	64307	Fr 17.12. N	50256	11.12. N	40405	26.12. S
A 57	AK Neuss-Süd (N)	4806 / 5601	31	88893	+17,2	94169	+11,1	81811	+28,7	68872	+39,8	55091	Fr 10.12. N	43944	11.12. N	37217	26.12. S
A 57	AK Neuss-Süd (S)	4806 / 5061	28	68194	+16,9	72238	+10,2	63439	+31,0	52446	+42,6	42518	Fr 10.12. N	33829	11.12. S	28413	26.12. S
A 57	Köln-Longerich	5007 / 5087		Im Bau													
A 59	Walsum	4406 / 5069	31	31211	+21,6	33608	+16,5	28590	+30,3	21760	+37,4	19853	Mi 08.12. S	14596	18.12. S	11270	05.12. N

Herausgeber:

Landesbetrieb Straßenbau Nordrhein-Westfalen, Landesmobilitätszentrale, Bonner Straße 67, 51379 Leverkusen

Die Autobahn GmbH des Bundes, NL Rheinland, GB Verkehrszentrale Leverkusen, Bonner Straße 65, 51379 Leverkusen

Auswertung:

DTV-Verkehrsconsult GmbH, Pascalstraße 53, 52076 Aachen

Durchschnittlicher und maximaler Tagesverkehr - Kraftfahrzeuge (KFZ)

Dezember 2021

Str.-Kl. u. -Nr.	Zst.-Name	TK-/ Zst.- Nr.	GT 2021	Durchschnittlicher Tagesverkehr (DTV)								Maximaler Tagesverkehr					
				Gesamtquerschnitt								Richtungen					
				Mo-So	21/20	Mo-Fr	21/20	Sa	21/20	So+Fei	21/20	Mo-Fr	Sa	So+Fei			
Kfz/24h	%	Kfz/24h	%	Kfz/24h	%	Kfz/24h	%	Kfz/24h	Datum,R	Kfz/24h	Datum,R	Kfz/24h	Datum,R				
A 59	Duisburg Süd	4606 / 5062	26	41628	+20,0	47123	+14,3	32059	+34,9	22096	+36,8	28864	Mi 15.12. N	16799	18.12. N	11970	05.12. N
A 59	Düsseldorf-Urdenbach	4807 / 5090	31	48883	+17,0	54182	+11,3	40548	+25,6	29510	+39,0	34458	Mi 15.12. S	21782	18.12. S	16399	05.12. S
A 59	Langenfeld	4907 / 5007	30	46403	+30,2	50943	+24,9	39688	+40,3	29543	+45,3	33408	Fr 17.12. N	23254	11.12. N	16248	12.12. N
A 59	AK Heumar (Flughfn.)	5008 / 5674	31	63549	+25,1	64216	+15,0	66361	+58,3	58795	+59,9	37134	Fr 10.12. S	39273	11.12. S	32563	12.12. S
A 59	Flughafen Köln/Bonn	5108 / 5089	31	105970		110858		100483		86777		64570	Fr 10.12. N	53135	11.12. N	46810	12.12. S
A 59	AD St. Augustin (N)	5208 / 5057	31	92595	+16,3	97417	+7,4	88567	+42,2	72835	+53,7	55918	Fr 10.12. N	48973	11.12. S	40903	12.12. S
A 59	AD St. Augustin (S)	5208 / 5628	0	104592	+22,1	111321	+15,3	97796	+37,7	77717	+47,1	63289	Fr 10.12. N	53176	11.12. N	40673	05.12. N
A 59	AD Bonn-Beuel (N)	5208 / 5056	31	104528	+21,6	111381	+14,5	97403	+39,2	77282	+47,7	63795	Fr 10.12. N	53404	11.12. N	40830	05.12. N
A 59	AD Bonn-Beuel (S)	5208 / 5633	31	72851	+14,0	79103	+8,7	63137	+21,5	49919	+33,0	46069	Do 16.12. N	32169	11.12. N	26410	19.12. N
A 59	AK Bonn Ost (N)	5208 / 5625	0	54093	+13,3	58755	+8,3	46742	+22,6	37062	+29,8	34235*	Mi 08.12. N	24722*	11.12. N	19504	05.12. S
A 61	Schwanenhaus	4603 / 5076	31	26279	+43,7	29447	+35,6	23116	+56,5	13606	+81,8	18604	Do 23.12. S	13359	18.12. S	8830	19.12. N
A 61	MG-Wickrath	4804 / 5042	31	55041	+14,7	61228	+9,6	43422	+16,7	33552	+36,4	36685	Mi 15.12. S	22682	18.12. S	18608	26.12. S
A 61	AK Kerpen (N)	5106 / 5059	31	51988	+23,9	56495	+17,6	42335	+24,3	37046	+57,7	34697	Fr 17.12. S	23711	18.12. N	21944	26.12. S
A 61	AK Kerpen (S)	5106 / 5621	31	41947	+21,3	45696	+15,5	32016	+12,4	30659	+58,2	31759	Fr 17.12. S	23491	18.12. N	21531	26.12. N
A 61	Miel	5307 / 5080			-100,0		-100,0		-100,0		-100,0						
A 445	Wickede	4413 / 5167	31	35509		37162		32525		29699		23794	Fr 10.12. S	18009	11.12. S	17430	26.12. N
A 445	Werl-West	4413 / 5137	28	18358	+16,2	20222	+10,0	15719	+32,2	11366	+36,7	13973	Fr 03.12. S	10745	11.12. N	7044	26.12. S
A 448	Bochum-Hamme	4509 / 5152															
A 448	Bochum (W)	4509 / 5168															
A 524	Ratingen	4607 / 5039															
A 535	W-Saurenhaus	4708 / 5248	31	33216	+13,9	36518	+8,8	28117	+21,5	21088	+31,1	21510	Fr 17.12. N	14283	11.12. N	11377	05.12. N
A 535	Velbert Nord	4608 / 5249	31	29633	+13,4	32591	+8,3	26432	+19,2	17945	+32,0	19342	Fr 03.12. S	13838	04.12. S	10090	05.12. S
A 544	AK Aachen (SW)	5103 / 5653															
A 553	Bliesheim	5207 / 5029	31	29017	+10,7	31563	+4,7	22546	+8,4	21185	+46,2	22789	Mo 13.12. N	15041	18.12. S	12887	12.12. N
A 555	Godorf	5107 / 5036	31	68162	+18,5	72134	+12,1	66809	+27,6	50706	+44,4	42886	Fr 03.12. N	36597	11.12. N	30271	05.12. N
A 559	Gremberghoven	5008 / 5086	30	67994		73467		62830		45912		43285	Mi 22.12. S	39020	11.12. S	34652	12.12. S
A 560	AD St. Augustin (O)	5208 / 5629	31	87268	+19,6	93249	+12,7	83158	+33,2	62220	+46,5	54984	Mi 22.12. O	47135	11.12. O	35397	12.12. O
A 560	AK BN-Siegburg (W)	5209 / 5632	0	64246	+28,6	68957	+23,0	60521	+36,0	44814	+47,7	43386*	Do 09.12. O	33798*	11.12. O	24689*	05.12. O
A 560	AK BN-Siegburg (O)	5209 / 5630	0	51636	+22,2	56221	+16,6	47608	+32,9	32962	+40,1	32707*	Mi 22.12. O	27198*	11.12. O	18270*	12.12. O
A 560	Hennef	5209 / 5051	31	39437	+15,8	42657	+10,3	36999	+26,3	26091	+34,1	25026	Fr 17.12. W	19162	18.12. O	13759	26.12. W
A 562	AK Bonn Ost (W)	5208 / 5055	0	46834	+11,9	52424	+6,8	35732	+21,6	27776	+28,6	31278*	Do 16.12. O	18400*	18.12. O	15139	05.12. W
A 562	AK Bonn-Ost (O)	5208 / 5626	31	7112	+8,6	7992	+5,5	5737	+5,8	3889	+16,5	6040	Fr 10.12. O	3572	18.12. O	2546	05.12. O
A 565	AD Bonn-Beuel (W)	5208 / 5634	31	88231	+17,4	93827	+10,7	83545	+31,7	65301	+41,8	54126	Fr 17.12. N	46121	11.12. N	34227	05.12. N
A 565	Meckenheim-Merl	5308 / 5013	31	37645	+39,9	39044	+32,1	37456	+59,5	31320	+66,0	25504	Fr 03.12. N	22369	04.12. N	20821	05.12. N

Herausgeber:

Landesbetrieb Straßenbau Nordrhein-Westfalen, Landesmobilitätszentrale, Bonner Straße 67, 51379 Leverkusen

Die Autobahn GmbH des Bundes, NL Rheinland, GB Verkehrszentrale Leverkusen, Bonner Straße 65, 51379 Leverkusen

Auswertung:

DTV-Verkehrsconsult GmbH, Pascalstraße 53, 52076 Aachen

Durchschnittlicher und maximaler Tagesverkehr - Kraftfahrzeuge (KFZ)

Dezember 2021

Str.-Kl. u. -Nr.	Zst.-Name	TK-/ Zst.- Nr.	GT 2021	Durchschnittlicher Tagesverkehr (DTV)								Maximaler Tagesverkehr					
				Gesamtquerschnitt								Richtungen					
				Mo-So	21/20	Mo-Fr	21/20	Sa	21/20	So+Fei	21/20	Mo-Fr	Sa	So+Fei			
Kfz/24h	%	Kfz/24h	%	Kfz/24h	%	Kfz/24h	%	Kfz/24h	Datum,R	Kfz/24h	Datum,R	Kfz/24h	Datum,R				
	<i>Bundesstraßen</i>																
B 1	AC-Vaalsertquartier	5202 / 5253	0	10897	+18,1	11293	+14,0	11900	+18,5	8472	+34,1	6767*	Mo 13.12. O	6567*	18.12. O	5000*	05.12. O
B 1	Horn 2	4119 / 5339	0	11835	+13,8	12769	+8,8	10500	+15,6	8341	+36,1	7984*	Do 16.12. O	5360*	11.12. O	4570*	05.12. W
B 7	Warburg West	4520 / 5331	31	12519	+11,2	13831	+7,0	11216	+14,5	7264	+23,5	7906	Fr 10.12. O	5746	11.12. W	3886	05.12. W
B 7	Düsseldorf-Heerd	4706 / 5031	31	70593	+31,6	77283	+26,0	62786	+37,8	44506	+51,9	47979	Fr 17.12. O	35829	18.12. O	25599	19.12. O
B 8	Elten (B)	4002 / 5254	31	1599	+8,1	1732	+6,5	1638	+3,5	966	+8,7	1048	Do 23.12. W	951	18.12. O	630	19.12. O
B 9	Kranenburg	4102 / 5255	31	10021	+30,5	10749	+27,5	10915	+34,0	6136	+30,9	6235	Fr 17.12. N	5784	18.12. N	3532	05.12. N
B 9	Geldern (O)	4403 / 5251	31	6250	+1,4	6855	-2,9	5424	+5,4	3964	+17,2	4074	Do 09.12. N	2827	18.12. N	2160	05.12. N
B 9	Krefeld-Hüls	4604 / 5275	31	8689	+15,5	9487	+11,7	7906	+15,3	5491	+27,5	5401	Fr 17.12. N	4035	18.12. N	2895	05.12. S
B 9	Dormagen	4806 / 5267	31	9993	+10,7	11230	+7,3	8429	+7,9	5241	+19,6	6654	Di 14.12. S	4321	18.12. N	3018	05.12. N
B 9	Goch (S)	4302 / 5240	28	12897	+24,5	14044	+18,6	11425	+32,8	8500	+46,2	8157	Fr 17.12. N	5796*	11.12. S	4623	26.12. S
B 42	AK Bonn Ost (S)	5208 / 5627	0	41612	+11,8	44611	+7,9	37924	+12,4	30026	+25,7	26364*	Fr 17.12. S	20657*	18.12. S	16263	19.12. N
B 51	Ostbevern	3913 / 5329	31	7867	+6,2	8507	+0,1	7269	+19,9	5279	+29,3	5038	Fr 17.12. N	3824	18.12. N	2810	05.12. N
B 51	Telgte	4012 / 5330	31	14360	+1,7	15312	-3,1	13712	+9,5	10372	+18,6	9035	Do 16.12. N	7231	18.12. N	5439	19.12. N
B 51	Tondorf (S)	5506 / 5236	31	14284	+10,8	15065	+5,6	13741	+22,2	11015	+26,4	9073	Fr 17.12. S	7168	04.12. S	6340	05.12. N
B 51	Dahlem	5605 / 5235	0	9068	+12,7	9384	+7,6	8572	+18,8	7909	+32,9	5820*	Fr 17.12. S	4581	18.12. N	4520	19.12. N
B 54	Gronau-Amtsvenn	3807 / 5313	0	11153	+25,4	12167	+20,3	11971	+37,6	5996	+32,1	7233*	Fr 17.12. N	6956*	18.12. S	3799*	05.12. N
B 54	Altenberge 2	3910 / 5338	0	28713	+23,2	31328	+18,1	24834	+33,5	19011	+37,1	18667*	Fr 17.12. N	13333*	18.12. N	10168*	19.12. S
B 54	Drensteinfurt (N)	4111 / 5348	31	7380	+14,0	8156	+9,0	6313	+19,9	4448	+31,8	6153	Mo 06.12. S	3215	18.12. S	2298	05.12. S
B 54	Ascheberg-Herbern	4212 / 5370	31	2099	+18,1	2378	+15,9	1588	+11,7	1123	+18,5	3443	Mo 20.12. N	868	18.12. S	587	19.12. S
B 54	Werne-Langern	4311 / 5371	31	7118	+6,6	8047	+2,6	5615	+5,0	3747	+21,9	4866	Do 16.12. N	2966	18.12. S	2006	05.12. N
B 54	Dortmund-Brechten	4410 / 5318	0	16300	-10,5	17553	-15,9	15650	+0,0	10925	+12,0	10600*	Fr 17.12. S	8226*	11.12. S	5992*	05.12. S
B 54	Kierspe-Volme	4811 / 5372	31	7528	+55,3	8420	+50,4	6297	+46,3	4165	+77,2	6608	Fr 03.12. N	3592	04.12. N	2315	05.12. N
B 54	Meinerzhagen	4811 / 5304	31	10908	+4,5	12457	+4,7	7422	-22,3	5877	+6,8	8452	Fr 03.12. N	5507	04.12. N	3886	26.12. N
B 54	Olpe-Altenkleusheim	4913 / 5373	31	4529	+25,1	5106	+21,3	3884	+23,1	2261	+34,2	3158	Fr 17.12. S	2021	04.12. S	1340	05.12. S
B 54	Kreuztal-Buschhütten	5013 / 5374	31	28639	+16,4	31632	+11,4	26086	+21,0	16403	+33,9	19408	Fr 17.12. S	13474	18.12. S	8903	19.12. S
B 55	Warstein Süd	4516 / 5375	31	5901	+1,3	6640	-1,8	4282	-0,1	3475	+10,6	4260	Do 16.12. O	2282	11.12. O	1997	26.12. O
B 55	Grevenbrück	4814 / 5342	31	5982	+50,6	6691	+46,9	5081	+51,4	3260	+52,2	4401	Do 09.12. O	2690	11.12. O	2064	05.12. W
B 55	Bergneustadt	4912 / 5264	31	10314	+11,0	11389	+7,8	9521	+7,5	5847	+21,4	6498	Fr 10.12. O	4991	18.12. W	3191	05.12. O
B 55	Derschlag	5011 / 5223	30	13738	+11,0	15281	+6,2	11354	+14,5	8073	+29,4	9119	Fr 17.12. O	5886	18.12. O	4169	26.12. W
B 55	Elsdorf	5005 / 5247	31	8836	+27,1	9630	+23,5	7579	+27,4	5940	+36,5	5663	Fr 17.12. O	3886	18.12. W	3164	26.12. O
B 56	Siegburg-Stallberg	5109 / 5220	30	21558	+17,4	23324	+11,7	20859	+24,2	13855	+39,7	13329	Fr 17.12. O	11797	11.12. W	7224	05.12. W
B 56	Swisttal-Buschhoven	5208 / 5274	31	14494	+19,7	15981	+15,2	12846	+24,6	8640	+31,3	9454	Do 09.12. O	6704	11.12. O	4938	05.12. O
B 57	Menzeler Heide (N)	4405 / 5229	31	9180	+18,3	9858	+14,1	8592	+19,9	6418	+32,8	5775	Fr 17.12. S	4636	18.12. S	3612	05.12. S
B 57	Mönchengladb.-Rheindahlen	4804 / 5273	31	9774	+17,0	10892	+12,5	8365	+20,9	5477	+30,5	6561	Mi 15.12. N	4333	11.12. N	3001	05.12. S
B 57	Alsdorf-Orden	5102 / 5213	31	16259	+16,2	17924	+11,5	14613	+18,1	9586	+33,9	10805	Fr 03.12. S	7473	11.12. S	5284	05.12. N
B 57	Aachen-Köpfchen	5202 / 5263	31	7128	+23,9	7599	+19,8	7740	+25,5	4596	+35,4	4581	Do 23.12. S	4309	18.12. S	2922	19.12. S
B 58	Dorsten (O)	4207 / 5316	0	11992	+14,7	12934	+10,1	11617	+28,7	7885	+22,9	7568*	Fr 03.12. W	5901*	18.12. W	4334*	19.12. O
B 58	Lüdinghausen-West	4210 / 5360	0	10619	+13,2	11532	+8,1	10110	+16,2	6725	+35,0	6621*	Do 16.12. O	5229*	18.12. W	3663*	19.12. O
B 58	Ascheberg West	4210 / 5376	31	7692	+34,7	8433	+29,8	6868	+32,7	4779	+54,0	4910	Fr 17.12. O	3603	18.12. W	2631	19.12. W
B 58	Geldern (N)	4403 / 5252	31	8690	+23,1	9715	+19,0	7740	+24,7	4549	+32,2	5696	Fr 03.12. O	4028	18.12. O	2691	05.12. O
B 58	Menzeler Heide (W)	4405 / 5230	31	11673	+17,8	12910	+13,0	9326	+20,5	7394	+36,2	7629	Do 09.12. W	4847	18.12. O	3918	05.12. W
B 58	Straelen 2 (Bundesstr.)	4503 / 5257	31	3340	+12,1	3693	+7,0	3263	+17,7	1761	+30,3	2165	Do 16.12. W	1716	18.12. W	1137	05.12. W
B 59	Pulheim	4906 / 5214	31	16034	+11,8	17696	+7,4	14196	+12,6	9493	+29,1	11164	Do 09.12. W	7424	18.12. O	4984	19.12. O
B 61	Petershagen 2	3619 / 5336	31	9292	+20,3	10063	+14,8	8115	+22,8	6454	+44,4	5953	Fr 10.12. N	4114	18.12. N	3681	26.12. N
B 61	Barkhausen	3719 / 5368	31	24983	+29,2	27747	+24,1	21322	+34,9	14463	+44,2	18252	Fr 03.12. S	11824	04.12. S	8724	05.12. S
B 61	Ostwestfalendamm	3917 / 5386	0	70238	+18,6	78210	+15,1	58527	+13,4	40594	+30,1	44707*	Mi 15.12. S	29770*	18.12. N	22392*	19.12. S
B 61	Linteler See	4116 / 5377	31	12453	+15,0	13700	+10,6	11392	+16,4	7353	+30,3	8083	Fr 17.12. N	5981	18.12. N	4170	05.12. N
B 62	Netphen-Afholderbach	5014 / 5354	31	3170	+6,3	3491	+3,0	2747	+5,8	1945	+15,4	2152	Fr 10.12. O	1430	04.12. O	1082	26.12. W
B 63	Hamm-Heessen	4212 / 5361	0	9171	+15,8	10175	+12,2	8043	+13,3	5228	+26,5	6033*	Fr 10.12. S	4433*	04.12. N	3200*	05.12. S
B 63	Drensteinfurt	4212 / 5302	31	5848	+14,1	6549	+9,8	4861	+15,9	3216	+27,7	5311	Mo 20.12. N	2597	04.12. N	1703	05.12. N
B 64	Bad Driburg Süd	4220 / 5378	12	9259	+29,3	10000	+23,5	8761	+39,5	6149	+47,5	6048	Fr 10.12. O	4480*	18.12. O	3457	05.12. W
B 64	Delbrück-West	4217 / 5355	31	8908	+12,9	9722	+7,9	7821	+14,2	5812	+35,7	5916	Fr 17.12. W	4122	11.12. W	3037	05.12. W
B 66	Bl-Hillegossen	4017 / 5337	0	29954	+10,6	33369	+6,7	26683	+13,6	16207	+19,8	19585*	Fr 10.12. O	13729*	04.12. W	9473*	05.12. W
B 68	Halle-Gartnisch	3916 / 5303	31	8317	+8,0	9225	+4,6	7743	+4,4	4483	+19,2	5488	Do 02.12. S	3964	11.12. S	2629	05.12. S
B 68	Lichtenau	4319 / 5351	31	7943	+16,6	8834	+12,4	7024	+15,8	4395	+31,2	5810	Di 14.12. S	3710	18.12. S	2364	05.12. N
B 70	Heek Ost	3808 / 5379	31	4390	-16,3	4824	-21,0	3879	-12,3	2699	+8,1	2842	Fr 10.12. S	1995	04.12. S	1543	05.12. S

Herausgeber:

Landesbetrieb Straßenbau Nordrhein-Westfalen, Landesmobilitätszentrale, Bonner Straße 67, 51379 Leverkusen
Die Autobahn GmbH des Bundes, NL Rheinland, GB Verkehrszentrale Leverkusen, Bonner Straße 65, 51379 Leverkusen

Auswertung:

DTV-Verkehrsconsult GmbH, Pascalstraße 53, 52076 Aachen

Durchschnittlicher und maximaler Tagesverkehr - Kraftfahrzeuge (KFZ)

Dezember 2021

Str.-Kl. u. -Nr.	Zst.-Name	TK-/ Zst.- Nr.	GT 2021	Durchschnittlicher Tagesverkehr (DTV)								Maximaler Tagesverkehr					
				Gesamtquerschnitt								Richtungen					
				Mo-So	21/20	Mo-Fr	21/20	Sa	21/20	So+Fei	21/20	Mo-Fr	Sa	So+Fei			
Kfz/24h	%	Kfz/24h	%	Kfz/24h	%	Kfz/24h	%	Kfz/24h	Datum,R	Kfz/24h	Datum,R	Kfz/24h	Datum,R				
B 70	Vreden-Süd	3906 / 5362	0	6042	+13,7	6871	+9,3	4443	+11,3	3184	+31,8	3993*	Do 16.12. S	2293*	18.12. S	1760*	05.12. S
B 70	Lünten	3907 / 5380	31	4668	+20,6	5163	+15,5	3950	+28,4	2822	+36,4	3014	Do 02.12. N	2050	18.12. S	1619	12.12. S
B 70	Raesfeld West	4206 / 5381	31	2086	+7,6	2203	+2,8	2121	+11,2	1526	+26,5	1332	Fr 03.12. S	1130	04.12. S	1071	05.12. S
B 83	Beverungen-Wehrden	4222 / 5382	31	4936	+13,3	5447	+8,5	4408	+15,1	2905	+32,7	3282	Fr 17.12. N	2302	11.12. N	1609	05.12. N
B 219	Greven (N)	3811 / 5350	31	8517	+12,3	9390	+7,1	6844	+17,8	5500	+33,1	5566	Fr 10.12. N	3482	04.12. N	2963	26.12. S
B 220	Emmerich	4103 / 5258	31	12007	+16,7	13458	+13,2	10268	+18,5	6374	+22,0	7923	Fr 17.12. S	5634	18.12. S	3551	05.12. S
B 221	Brüggen (N)	4703 / 5432	31	11292	+6,5	12353	+3,0	10495	+6,1	6891	+17,3	7049	Fr 17.12. N	5351	11.12. N	3599	19.12. S
B 221	Arsbeck	4803 / 5276	31	5785	+10,4	6313	+8,0	5108	+9,1	3763	+14,3	3707	Fr 17.12. N	2584	11.12. S	1947	26.12. S
B 221	Heinsberg	4902 / 5259	31	14534	+16,0	16299	+11,2	12230	+20,5	7798	+32,1	9603	Fr 17.12. N	6233	18.12. S	4249	12.12. S
B 224	Bottrop	4407 / 5344	31	39800	+24,5	42957	+17,4	39248	+35,5	25608	+55,3	24743	Fr 03.12. S	21652	04.12. S	15325	05.12. S
B 226	Gedern	4510 / 5272	31	9179	+11,9	10262	+9,2	7574	+7,3	5163	+17,8	6597	Fr 17.12. W	3997	18.12. W	2783	19.12. W
B 226	Wanne-Eickel Ost	4409 / 5364	31	21726	+21,2	23969	+14,5	20629	+30,7	12068	+50,8	14696	Do 16.12. W	11082	11.12. O	7796	05.12. O
B 229	Delecke 2	4514 / 5334	0	3470	+18,3	3483	+15,5	3518	+9,9	3381	+35,0	2080*	Fr 17.12. O	1827*	18.12. O	1848*	05.12. W
B 229	Lüdenscheld-Brügge	4711 / 5321	31	14773	+31,1	16604	+27,0	12798	+23,1	7538	+47,8	9965	Fr 17.12. O	6737	18.12. O	3996	05.12. O
B 229	Solingen	4808 / 5203	31	11036	+12,2	11735	+7,4	10762	+14,8	7984	+31,6	6705	Fr 03.12. O	5654	18.12. O	4477	19.12. O
B 230	Holzheim	4805 / 5238	30	9059	+15,3	9919	+10,2	7698	+18,0	5924	+36,9	5868	Do 16.12. W	3938	04.12. W	3092	05.12. W
B 235	Datteln	4210 / 5345	31	11382	+14,6	12354	+10,5	10290	+13,0	7562	+30,5	7070	Fr 10.12. N	5238	18.12. N	3936	12.12. N
B 236	Dortmund-Wambeldorf	4411 / 5365	29	62386	+10,0	68573	+4,2	53053	+15,7	39529	+36,5	40973	Fr 17.12. N	28812	18.12. N	20515	05.12. S
B 236	Dortmund-Berghofen	4511 / 5352	31	24675	+7,5	26399	+2,5	22621	+10,8	17979	+29,7	15777	Fr 03.12. S	12061	04.12. S	9863	05.12. S
B 236	Plettenberg-Ohle	4712 / 5309	31	5802	+13,1	6530	+9,6	4863	+9,5	3019	+23,9	3946	Fr 03.12. S	2507	11.12. S	1684	05.12. S
B 236	Altenhundern	4814 / 5383	31	12061	+4,2	13440	+0,3	10601	+4,9	6592	+17,9	7942	Mi 22.12. S	5519	18.12. S	3641	19.12. S
B 236	Gleidorf (O)	4815 / 5310	31	5789		6179		5044		4439		3699	Fr 10.12. N	2736	11.12. S	2580	05.12. S
B 236	Schmallenberg	4815 / 5367	31	5513	+14,0	6087	+11,5	4682	+4,6	3371	+23,3	4091	Fr 17.12. S	2736	04.12. S	2137	26.12. S
B 236	Winterberg-Waltenberg	4817 / 5366	31	6160	+41,9	6606	+37,1	5473	+44,9	4523	+58,0	3807	Do 30.12. S	2893	11.12. N	2674	26.12. S
B 236	Winterberg-Herrloh	4817 / 5369	31	6698	+75,2	6291	+61,2	7759	+99,8	7933	+127,0	6404	Mo 27.12. S	5412	11.12. S	5760	26.12. S
B 237	Ohl	4810 / 5225	31	3343	+9,9	3656	+7,2	3019	+4,6	2096	+19,0	2161	Mo 06.12. W	1597	18.12. W	1112	19.12. W
B 239	Espelkamp-Gestrigen	3617 / 5356	0	10306	+24,2	11458	+18,9	8804	+33,1	5909	+40,4	6400*	Fr 10.12. N	4720*	11.12. S	3531*	05.12. S
B 239	Bad Salzuflen	3918 / 5315	31	20429	+15,9	21822	+10,0	18493	+20,7	15184	+42,8	12768	Fr 10.12. S	9435	11.12. S	8264	05.12. S
B 239	Detmold-Heidenoldendorf	4018 / 5357	10	12791	+15,2	14414	+10,4	11092	+15,4	6344	+35,0	9198	Fr 03.12. S	6316	04.12. S	4026	05.12. S
B 239	Höxter-Fürstenau	4121 / 5358	31	7377	+13,8	8249	+9,8	6488	+18,0	3897	+21,9	5158	Fr 10.12. N	3496	11.12. N	2433	05.12. N
B 241	Bever	4322 / 5384	31	5790	+11,9	6443	+8,1	4928	+10,1	3304	+26,0	3809	Fr 17.12. O	2521	18.12. O	1777	05.12. W
B 252	Brakel	4221 / 5340	0	6967	+17,3	7623	+14,2	5850	+11,6	4622	+28,7	4583*	Fr 10.12. N	3069*	11.12. N	2495*	05.12. N
B 256	Marienhöhe	4811 / 5224	31	4980	+8,5	5540	+5,6	4024	+3,8	2977	+17,5	3432	Fr 03.12. N	2108	11.12. N	1611	05.12. N
B 258	Friesenrath (W)	5303 / 5208	23	13312	+9,7	14372	+7,3	11806	+13,5	9338	+11,5	8150	Fr 17.12. O	6240	11.12. O	5273	05.12. W
B 258	Friesenrath (S)	5303 / 5250	23	18641	+21,0	20250	+18,9	16317	+22,0	12633	+20,9	11292	Fr 17.12. O	8456	11.12. O	7244	05.12. W
B 258	Imgenbroich	5403 / 5277	31	12630	+10,7	13746	+7,8	13086	+10,7	7227	+15,0	8315	Fr 17.12. O	6857	18.12. O	4443	05.12. W
B 258	Blankenheimer Wald	5505 / 5239	31	2496	+25,6	2764	+23,0	2146	+24,9	1471	+26,5	1590	Do 16.12. O	1119	18.12. O	827	05.12. O
B 258	Ahrhütte (O)	5606 / 5243	31	3798	+15,3	4070	+13,3	3134	+10,5	2943	+21,6	2534	Fr 17.12. O	1671	11.12. O	1807	19.12. O
B 264	Aachen-Bildchen	5202 / 5261	31	8263	+7,8	8920	+2,9	8897	+9,2	4855	+29,2	5170	Do 23.12. O	4651	18.12. O	2583	19.12. O
B 264	Langerwehe	5104 / 5246	31	11855	+22,4	13003	+16,2	11393	+32,0	6849	+45,4	8311	Fr 17.12. O	6036	11.12. O	3958	19.12. O
B 264	Düren/Kerpen	5105 / 5265	31	7846	+37,8	8818	+31,7	6662	+44,7	4081	+59,5	5269	Di 07.12. W	3376	18.12. W	2131	05.12. O
B 265	Lechenich 2	5106 / 5269	31	8639	-11,8	9467	-14,4	7504	-12,8	5512	-3,7	6723	Do 09.12. N	4753	11.12. N	3789	05.12. N
B 265	Wollersheim (O)	5305 / 5232	30	3823	+13,9	4045	+12,1	3703	+16,2	2871	+13,9	2470	Do 02.12. N	1971	04.12. N	1894	05.12. N
B 266	Kesternich (S)	5304 / 5211	31	3452	+12,7	3815	+12,8	3051	+3,4	2023	+3,5	2164	Do 16.12. W	1563	04.12. W	1128	05.12. W
B 288	Uerdingen	4605 / 5231	31	20881	+12,3	23432	+7,3	16102	+18,4	12013	+31,6	14441	Do 09.12. O	8392	18.12. O	6253	05.12. O
B 475	Ladbergen Nord	3812 / 5385	31	8590	+17,3	9392	+12,3	6861	+21,4	5943	+36,2	5748	Do 16.12. S	3548	18.12. N	3170	05.12. N
B 475	Sassenberg-Süd	4014 / 5363	0	11585	+16,3	12712	+11,5	9668	+12,1	7550	+40,9	7151*	Fr 03.12. N	4977*	18.12. S	4091*	26.12. S
B 475	Lippetal-Lippborg	4314 / 5359	0	7327	+21,1	7982	+15,8	6761	+28,6	4655	+39,0	4800*	Fr 10.12. S	3615*	11.12. S	2600*	26.12. N
B 477	Gohr	4906 / 5262	31	5571	+11,7	6142	+8,3	4887	+10,4	3358	+21,2	3560	Fr 17.12. S	2471	18.12. S	1808	19.12. S
B 477	Rommerskirchen	4906 / 5268	31	5000	+15,8	5517	+11,5	4929	+17,3	2663	+28,4	3219	Fr 03.12. S	2489	18.12. N	1494	05.12. N
B 478	Waldbröl	5111 / 5222	31	6945	+10,1	7612	+6,4	6685	+5,8	4030	+25,6	4333	Fr 17.12. O	3517	11.12. O	2269	05.12. W
B 480	Brilon (N)	4517 / 5322	0	2883	+4,1	3043	+0,2	2679	+10,5	2273	+15,7	1910*	Fr 17.12. N	1413*	11.12. N	1418*	26.12. N
B 480	Winterberg	4717 / 5325	31	11374	+27,4	11454	+28,8	11244	+19,7	11081	+25,6	7770	Mo 27.12. S	6903	11.12. S	6978	26.12. N
B 480	Bad Berleburg	4916 / 5301	0	5109	+25,8	5512	+20,3	4701	+29,8	3502	+47,6	3429*	Mo 27.12. S	2651*	11.12. S	2389*	26.12. S
B 481	St. Mauritz	3912 / 5506	31	11297	+14,6	12408	+10,1	9540	+17,4	7237	+30,9	7282	Do 09.12. N	4998	18.12. N	3777	19.12. N
B 483	Radevormwald-Rochollsberg	4710 / 5271	0	6569	+14,8	7164	+11,4	5862	+9,2	4257	+29,6	4076*	Fr 10.12. S	3170*	11.12. S	2766*	26.12. S
B 506	Kürten-Weiden	4909 / 5270	31	3767	+7,2	4080	+5,0	3286	+3,3	2619	+12,8	2361	Di 21.12. O	1675	11.12. O	1404	26.12. W
B 507	Winterscheid	5110 / 5278	30	4884	+2,4	5369	-0,4	4243	-2,9	3039	+13,2	3210	Fr 03.12. O	2193	18.12. O	1628	05.12. W

Herausgeber:

Durchschnittlicher und maximaler Tagesverkehr - Kraftfahrzeuge (KFZ)

Dezember 2021

Str.-Kl. u. -Nr.	Zst.-Name	TK-/ Zst.- Nr.	GT 2021	Durchschnittlicher Tagesverkehr (DTV)								Maximaler Tagesverkehr					
				Gesamtquerschnitt								Richtungen					
				Mo-So 21/20		Mo-Fr 21/20		Sa 21/20		So+Fei 21/20		Mo-Fr		Sa		So+Fei	
Kfz/24h	%	Kfz/24h	%	Kfz/24h	%	Kfz/24h	%	Kfz/24h	Datum,R	Kfz/24h	Datum,R	Kfz/24h	Datum,R				
B 511	Gleidorf (N)	4815 / 5311	31	9587		10603		8496		5564		6223	Fr 03.12. N	4469	11.12. N	3242	05.12. N
B 514	Babbenhausen	3819 / 5335	31	8402	+8,8	9324	+3,9	7748	+13,7	4556	+27,3	5555	Do 02.12. O	4315	04.12. O	2673	05.12. O
B 514	Kalletal	3819 / 5347	0	2121	+8,3	2390	+5,0	1887	+13,5	1025	+9,6	1484*	Fr 17.12. O	973*	04.12. O	587*	05.12. O
B 516	Ense-Möhnesee	4414 / 5346	31	4807	-16,3	5254	-16,8	3987	-25,3	3239	-16,3	3414	Do 09.12. O	2133	11.12. O	1841	05.12. O
B 516	Brilon (W)	4517 / 5323	0	4918		5467		3853		3029		3191*	Fr 17.12. O	2009*	11.12. W	1660*	05.12. W
B 525	Coesfeld-Ost	4009 / 5353	0	7772	+12,1	8567	+6,7	6957	+20,2	4602	+31,2	4826*	Do 16.12. W	3601*	11.12. O	2467*	26.12. O

Herausgeber:

Landesbetrieb Straßenbau Nordrhein-Westfalen, Landesmobilitätszentrale, Bonner Straße 67, 51379 Leverkusen

Die Autobahn GmbH des Bundes, NL Rheinland, GB Verkehrszentrale Leverkusen, Bonner Straße 65, 51379 Leverkusen

Auswertung:

DTV-Verkehrsconsult GmbH, Pascalstraße 53, 52076 Aachen

Durchschnittlicher und maximaler Tagesverkehr - Kraftfahrzeuge (KFZ)

Dezember 2021

Str.-Kl. u. -Nr.	Zst.-Name	TK-/ Zst. Nr.	GT 2021	Durchschnittlicher Tagesverkehr (DTV)								Maximaler Tagesverkehr					
				Gesamtquerschnitt								Richtungen					
				Mo-So 21/20		Mo-Fr 21/20		Sa 21/20		So+Fei 21/20		Mo-Fr		Sa		So+Fei	
Kfz/24h	%	Kfz/24h	%	Kfz/24h	%	Kfz/24h	%	Kfz/24h	Datum,R	Kfz/24h	Datum,R	Kfz/24h	Datum,R				
	<i>Landesstraßen</i>																
L 11	Wollersheim (W)	5305 / 5234	28	1669	+11,0	1788	+8,8	1638	+6,0	1138	+18,3	1051*	Do 02.12. W	873	18.12. O	672	19.12. W
L 29	Heidenend	4603 / 5438	31	1546	-64,6	1746	-64,1	1070	-77,9	911	-60,8	2266	Do 30.12. N	677	18.12. N	874	26.12. N
L 29	Willich-Viersen	4704 / 5266	31	11993	+13,4	13499	+9,3	10115	+15,3	6190	+23,8	8554	Fr 03.12. W	5126	18.12. O	3238	05.12. O
L 47	Sittard	5001 / 5256	31	4375	+10,0	4643	+7,5	4721	+13,3	2934	+11,2	2777	Fr 17.12. O	2540	18.12. O	1656	12.12. O
L 77	Goch (N)	4302 / 5241	31	8256	+12,3	8992	+7,3	8506	+19,0	4717	+28,1	5455	Fr 17.12. S	4429	04.12. S	2799	05.12. S
L 101	Schildgen (O)	4908 / 5427	31	11256	+8,4	12056	+6,6	10648	+4,4	7943	+12,3	7495	Mi 22.12. S	6013	18.12. S	4652	19.12. S
L 104	Kirchhellen (O)	4307 / 5524	31	1857	+51,7	1978	+51,5	1824	+39,4	1321	+50,1	1407	Do 09.12. S	1184	18.12. N	878	19.12. S
L 115	Ahrhütte (N)	5606 / 5245	0	6193	+27,1	6638	+26,7	4927	+13,6	4910	+29,5	4182*	Do 16.12. N	2663	11.12. S	2823*	19.12. N
L 136	Loope	5010 / 5204	31	8769	+8,7	9744	+5,3	7846	+5,9	4839	+19,5	5553	Do 16.12. W	4045	18.12. W	2717	05.12. W
L 143	Rottbitze (N)	5309 / 5406	31	9198	+9,4	10174	+5,1	8816	+5,1	4937	+31,1	5951	Do 23.12. S	4550	18.12. S	2687	05.12. N
L 166	Kesternich (O)	5304 / 5210	31	1619	+6,6	1679	+4,8	1726	+4,2	1278	+11,6	945	Mi 22.12. O	982	11.12. O	980	05.12. O
L 182	Bornheim (S)	5207 / 5407	31	9602	+4,8	10567	+1,6	8570	+0,3	5781	+16,9	6688	Mi 22.12. O	4446	11.12. O	3056	05.12. O
L 183	Bornheim (W)	5207 / 5408	31	12616	+23,8	13918	+20,4	12552	+21,8	6669	+30,4	7951	Fr 17.12. S	6416	18.12. S	3699	05.12. N
L 194	Weilerswist	5207 / 5437	31	7413	+95,2	7828	+87,7	8442	+138,0	4889	+91,6	9096	Fr 03.12. N	7655	04.12. N	6853	05.12. N
L 218	Heimbach	5304 / 5413	31	3553	+12,5	3785	+11,9	3671	+9,6	2418	+7,7	2291	Fr 17.12. O	1946	11.12. O	1696	05.12. O
L 231	Horbach/Locht	5102 / 5439	31	1263	+19,0	1335	+15,3	1315	+17,8	901	+32,9	915	Mo 13.12. S	781	18.12. S	575	12.12. S
L 232	Richterich	5102 / 5411	31	19034	+24,0	20910	+19,4	17818	+29,0	11133	+36,4	13010	Fr 03.12. S	9904	04.12. S	6580	05.12. S
L 233	Friesenrath (N)	5303 / 5209	23	6161	+46,6	6787	+45,6	5397	+38,6	3737	+40,2	4017	Fr 03.12. S	2767	18.12. S	2231	05.12. N
L 238	Stolberg	5203 / 5441	0	8328	-8,9	9521	-9,6	7358	-14,1	3424	-21,2	5636*	Do 16.12. N	3857*	11.12. N	1950*	05.12. N
L 238	Zweifall	5203 / 5410	31	4520	-16,5	4852	-18,3	4123	-15,1	3231	-14,0	2832	Fr 17.12. N	2153	11.12. N	1748	05.12. N
L 247	Rottbitze (O)	5309 / 5405	31	10958	+9,0	11979	+4,7	10378	+8,1	6609	+27,7	6926	Fr 03.12. O	5235	11.12. W	3699	26.12. O
L 288	Schildgen (W)	4908 / 5426	31	8748	+11,4	9605	+8,3	8061	+9,8	5214	+18,8	5656	Fr 17.12. S	4130	11.12. S	2828	05.12. N
L 324	Erdingen	5012 / 5431	31	4992	+9,4	5534	+6,3	4243	+3,2	2945	+20,7	3290	Fr 17.12. S	2201	18.12. N	1597	05.12. S
L 331	Margarethenhöhe	5309 / 5404	31	10081	+10,8	10916	+6,6	8556	+10,5	7155	+27,7	6708	Fr 03.12. O	4545	18.12. W	4456	19.12. W
L 357	D-Geresheim	4707 / 5416	31	11045	+9,6	12235	+6,9	10189	+7,0	6083	+14,1	7245	Do 09.12. W	5196	11.12. O	3360	05.12. O
L 358	Bensberg-Refrath	5008 / 5428	31	8821	+17,4	9722	+12,8	7250	+25,5	5620	+29,5	6430	Fr 17.12. O	4270	11.12. O	3332	12.12. O
L 359	Witzhelden (W)	4808 / 5418	0	2262	+0,7	2450	+2,2	2123	-14,2	1481	-6,3	1519*	Fr 03.12. W	1078*	04.12. O	816*	05.12. W
L 372	Brüggen (O)	4703 / 5433	31	4479	+9,4	4919	+8,5	4383	-1,6	2512	+8,3	2957	Do 23.12. W	2260	11.12. O	1348	05.12. O
L 418	Hahnerberg	4708 / 5440	0	26642	+19,1	30406	+17,1	20543	+15,3	12989	+12,8	18955*	Di 21.12. W	11046*	11.12. W	7174*	05.12. W
L 442	Essen-Werden (O)	4607 / 5420	31	9141	+14,6	10000	+12,5	8329	+9,5	5679	+17,7	5721	Fr 10.12. O	4328	18.12. O	3148	05.12. O
L 442	Essen-Werden (N)	4607 / 5421	31	5562	+12,8	6000	+10,7	5264	+7,0	3727	+18,4	3554	Do 16.12. S	2780	18.12. S	2128	05.12. S
L 463	Voerde	4306 / 5424	31	5844	-1,2	6436	-5,0	5270	+0,7	3463	+11,9	4209	Mi 01.12. W	2916	11.12. W	1886	12.12. W
L 475	Krefeld	4605 / 5434	31	8445	+11,8	9363	+10,0	7457	+7,8	4813	+10,3	5511	Di 21.12. N	3897	11.12. N	2640	05.12. N
L 528	Breckerfeld (N)	4710 / 5507	31	7805	+34,7	8608	+31,5	6834	+20,1	4694	+52,2	5964	Fr 03.12. S	3527	18.12. S	2623	26.12. S
L 531	Siegen	5114 / 5332	31	9585	-34,1	10887	-36,5	9816	-42,4	3455	-6,6	8141	Mi 22.12. N	6307	18.12. N	2524	19.12. N
L 544	Langscheid (W)	4613 / 5510	31	2965		3166		3058		1985		2220	Fr 17.12. W	1942	18.12. W	1356	19.12. W
L 551	Haltern	4209 / 5536	31	5374	+10,6	5901	+8,6	5015	+0,8	3164	+18,1	3375	Fr 10.12. N	2585	04.12. N	1729	05.12. S
L 555	Coesfeld-Nordost	4009 / 5533	31	5830	+11,4	6461	+6,3	5309	+21,6	3241	+26,2	3778	Do 16.12. S	2677	18.12. S	1689	05.12. S
L 560	Sandersküpfer	3807 / 5535	31	3033	+23,5	3206	+19,4	3492	+24,2	1963	+36,8	1876	Fr 17.12. S	2011	18.12. S	1195	05.12. S
L 572	Rhede	4105 / 5320	31	14631	+19,1	16032	+14,6	13943	+20,4	8599	+34,5	9335	Fr 17.12. W	7214	04.12. W	4695	05.12. W
L 586	Stromberg	4215 / 5349	31	2265	+10,9	2481	+8,0	2157	+5,6	1336	+20,8	1557	Mo 06.12. W	1175	18.12. W	751	05.12. W
L 587	Greven (S)	3911 / 5306	31	9691	+11,8	10745	+7,3	8393	+16,6	5622	+25,7	6220	Do 16.12. S	4290	18.12. S	3128	05.12. S
L 591	Lienen	3813 / 5513	31	5550	+9,4	6111	+7,7	4834	+0,5	3397	+13,1	3570	Fr 17.12. O	2453	11.12. O	1750	05.12. O
L 602	Hemden	4105 / 5534	31	4070	+29,3	4467	+24,4	4166	+32,5	2182	+42,6	2597	Do 30.12. N	2414	18.12. N	1384	19.12. N
L 608	Groß Reken	4108 / 5505	31	7432	+15,3	8170	+10,9	7004	+18,1	4293	+29,3	4742	Fr 03.12. S	3623	18.12. S	2433	19.12. S
L 608	Gelsenkirchen-Schalke	4408 / 5523	30	32040	+16,0	35174	+9,2	29932	+28,7	18891	+46,0	21033	Fr 10.12. S	15615	04.12. S	10713	05.12. S
L 610	Recklinghausen	4309 / 5526	31	9718	+11,3	10709	+7,8	9231	+9,9	5449	+21,2	6214	Fr 17.12. O	4801	18.12. O	3018	05.12. O
L 621	Kirchhellen (S)	4307 / 5525	31	1625	+39,7	1752	+45,2	1369	+8,8	1193	+25,2	1177	Do 09.12. S	758	18.12. S	715	05.12. S
L 687	Langscheid (S)	4613 / 5511	31	2498		2573		2250		2302		1486	Fr 10.12. N	1206	18.12. N	1386	05.12. N
L 697	Attendorn	4813 / 5531	31	3915	+21,8	4342	+16,8	3344	+23,9	2295	+42,2	2603	Fr 03.12. N	1745	18.12. S	1210	05.12. S
L 776	Salzkotten	4317 / 5530	31	14019	+19,4	14824	+14,3	12548	+23,6	11200	+39,2	9944	Do 16.12. O	6421	04.12. W	6264	26.12. W
L 787	Sennestadt (S)	4017 / 5520	0	5471	+34,6	6287	+36,9	3922	+3,1	2644	+16,5	3817*	Do 16.12. W	2061*	11.12. W	1422*	05.12. W
L 822	Lippstadt-Cappel	4315 / 5528	31	7387	+19,3	8078	+15,0	6707	+22,5	4614	+32,3	4733	Fr 17.12. O	3504	11.12. W	2455	05.12. W
L 937	Detmold (N)	4019 / 5517	0	6308		6839		5816		4159		4340*	Mo 06.12. S	3065*	04.12. S	2325*	05.12. S
L 937	Detmold (S)	4019 / 5518	0	10554		11501		9610		6766		7805*	Mo 06.12. N	5528*	18.12. N	3943*	05.12. N
L 938	Detmold (W)	4019 / 5519	0	4518		4959		4063		2759		3940*	Do 16.12. O	2697*	18.12. O	1793*	05.12. O

Herausgeber:

Landesbetrieb Straßenbau Nordrhein-Westfalen, Landesmobilitätszentrale, Bonner Straße 67, 51379 Leverkusen

Die Autobahn GmbH des Bundes, NL Rheinland, GB Verkehrszentrale Leverkusen, Bonner Straße 65, 51379 Leverkusen

Auswertung:

DTV-Verkehrsconsult GmbH, Pascalstraße 53, 52076 Aachen

Durchschnittlicher und maximaler Tagesverkehr - Kraftfahrzeuge (KFZ)

Dezember 2021

Str.-Kl. u. -Nr.	Zst.-Name	TK-/ Zst.- Nr.	GT 2021	Durchschnittlicher Tagesverkehr (DTV)								Maximaler Tagesverkehr					
				Gesamtquerschnitt								Richtungen					
				Mo-So 21/20		Mo-Fr 21/20		Sa 21/20		So+Fei 21/20		Mo-Fr		Sa		So+Fei	
Kfz/24h	%	Kfz/24h	%	Kfz/24h	%	Kfz/24h	%	Kfz/24h	Datum,R	Kfz/24h	Datum,R	Kfz/24h	Datum,R				
L 954	Bad Driburg	4220 / 5529	31	7065	+14,3	7940	+11,4	5828	+6,7	3778	+23,2	4636	Mo 20.12. N	2983	18.12. N	2137	05.12. N
L 969	Werl-Westönnen	4413 / 5324	31	9146	+13,5	10117	+9,2	8533	+12,0	5049	+30,1	6233	Do 09.12. O	4319	04.12. O	3050	05.12. W
K 10	Sennestadt (O)	4017 / 5521	0	4171	-10,6	4583	-14,2	3719	-10,9	2544	+3,8	3405*	Do 16.12. S	2098*	11.12. S	1494*	05.12. S
K 10	Breckerfeld (O)	4710 / 5508	31	2524	+16,2	2819	+16,1	2038	-4,7	1459	+16,4	1912	Fr 03.12. O	1108	04.12. W	809	05.12. W

Herausgeber:

Landesbetrieb Straßenbau Nordrhein-Westfalen, Landesmobilitätszentrale, Bonner Straße 67, 51379 Leverkusen

Die Autobahn GmbH des Bundes, NL Rheinland, GB Verkehrszentrale Leverkusen, Bonner Straße 65, 51379 Leverkusen

Auswertung:

DTV-Verkehrsconsult GmbH, Pascalstraße 53, 52076 Aachen

Durchschnittlicher und maximaler Tagesverkehr - Kraftfahrzeuge (KFZ) (Grenzübergänge)

Dezember 2021

Str.-Kl. u. -Nr.	Zst.-Name	TK-/ Zst.- Nr.	GT 2021	Durchschnittlicher Tagesverkehr (DTV)								Maximaler Tagesverkehr					
				Gesamtquerschnitt								Richtungen					
				Mo-So 21/20		Mo-Fr 21/20		Sa 21/20		So+Fei 21/20		Mo-Fr		Sa		So+Fei	
Kfz/24h	%	Kfz/24h	%	Kfz/24h	%	Kfz/24h	%	Kfz/24h	Datum,R	Kfz/24h	Datum,R	Kfz/24h	Datum,R				
	<i>Autobahnen</i>																
A 3	Elten	4103 / 5071	31	29550	+44,4	31448	+36,1	30145	+59,4	20466	+77,1	22506	Do 23.12. S	19721	18.12. S	12324	19.12. N
A 4	AC-Vetschau	5102 / 5072	31	28580	+44,6	30187	+33,5	32532	+67,2	18820	+97,4	20042	Fr 17.12. O	20173	18.12. O	11935	19.12. W
A 40	Straelen (Niederdorf)	4603 / 5073	31	25855	+21,5	28561	+15,8	23867	+24,0	14596	+47,5	21305	Fr 17.12. O	16707	18.12. O	10438	19.12. O
A 44	AC-Lichtenbusch	5202 / 5074	31	24862	+19,8	26294	+13,4	27386	+18,3	16761	+58,2	17808	Fr 17.12. O	17838	18.12. O	11019	19.12. O
A 52	Elmpt	4702 / 5260	31	10062	+28,7	10166	+22,8	12560	+40,5	8088	+45,6	6692	Fr 17.12. O	8352	18.12. O	6049	12.12. W
A 57	Hommersum	4302 / 5050	31	11909	+40,9	13026	+30,2	11512	+72,6	7012	+93,1	8319	Fr 17.12. S	7145	18.12. S	4866	19.12. N
A 61	Schwanenhaus	4603 / 5076	31	26279	+43,7	29447	+35,6	23116	+56,5	13606	+81,8	18604	Do 23.12. S	13359	18.12. S	8830	19.12. N
	<i>Bundesstraßen</i>																
B 1	AC-Vaalsequartier	5202 / 5253	0	10897	+18,1	11293	+14,0	11900	+18,5	8472	+34,1	6767*	Mo 13.12. O	6567*	18.12. O	5000*	05.12. O
B 8	Elten (B)	4002 / 5254	31	1599	+8,1	1732	+6,5	1638	+3,5	966	+8,7	1048	Do 23.12. W	951	18.12. O	630	19.12. O
B 9	Kranenburg	4102 / 5255	31	10021	+30,5	10749	+27,5	10915	+34,0	6136	+30,9	6235	Fr 17.12. N	5784	18.12. N	3532	05.12. N
B 54	Gronau-Amtsvenn	3807 / 5313	0	11153	+25,4	12167	+20,3	11971	+37,6	5996	+32,1	7233*	Fr 17.12. N	6956*	18.12. S	3799*	05.12. N
B 57	Aachen-Köpfchen	5202 / 5263	31	7128	+23,9	7599	+19,8	7740	+25,5	4596	+35,4	4581	Do 23.12. S	4309	18.12. S	2922	19.12. S
B 58	Straelen 2 (Bundesstr.)	4503 / 5257	31	3340	+12,1	3693	+7,0	3263	+17,7	1761	+30,3	2165	Do 16.12. W	1716	18.12. W	1137	05.12. W
B 220	Emmerich	4103 / 5258	31	12007	+16,7	13458	+13,2	10268	+18,5	6374	+22,0	7923	Fr 17.12. S	5634	18.12. S	3551	05.12. S
B 264	Aachen-Bildchen	5202 / 5261	31	8263	+7,8	8920	+2,9	8897	+9,2	4855	+29,2	5170	Do 23.12. O	4651	18.12. O	2583	19.12. O
	<i>Landesstraßen</i>																
L 29	Heidenend	4603 / 5438	31	1546	-64,6	1746	-64,1	1070	-77,9	911	-60,8	2266	Do 30.12. N	677	18.12. N	874	26.12. N
L 47	Sittard	5001 / 5256	31	4375	+10,0	4643	+7,5	4721	+13,3	2934	+11,2	2777	Fr 17.12. O	2540	18.12. O	1656	12.12. O
L 231	Horbach/Locht	5102 / 5439	31	1263	+19,0	1335	+15,3	1315	+17,8	901	+32,9	915	Mo 13.12. S	781	18.12. S	575	12.12. S
L 560	Sandersküper	3807 / 5535	31	3033	+23,5	3206	+19,4	3492	+24,2	1963	+36,8	1876	Fr 17.12. S	2011	18.12. S	1195	05.12. S
L 602	Hemden	4105 / 5534	31	4070	+29,3	4467	+24,4	4166	+32,5	2182	+42,6	2597	Do 30.12. N	2414	18.12. N	1384	19.12. N

Herausgeber:

Landesbetrieb Straßenbau Nordrhein-Westfalen, Landesmobilitätszentrale, Bonner Straße 67, 51379 Leverkusen

Die Autobahn GmbH des Bundes, NL Rheinland, GB Verkehrszentrale Leverkusen, Bonner Straße 65, 51379 Leverkusen

Auswertung:

DTV-Verkehrsconsult GmbH, Pascalstraße 53, 52076 Aachen

Durchschnittlicher und maximaler Tagesverkehr - Schwerverkehr (SV)

Dezember 2021

Str.-Kl. u. -Nr.	Zst.-Name	TK-/ Zst.- Nr.	GT 2021	Durchschnittlicher Tagesverkehr (DTV)							Maximaler Tagesverkehr							
				Gesamtquerschnitt							Richtungen							
				Mo-So	21/20	Mo-Fr	21/20	Sa	So+Fei	Anteil SV	Mo-Fr	Sa	So+Fei					
Kfz/24h	%	Kfz/24h	%	Kfz/24h	Kfz/24h	Mo-So	Mo-Fr	Kfz/24h	Datum,R	Kfz/24h	Datum,R	Kfz/24h	Datum,R					
	<i>Autobahnen</i>																	
A 1	Lotte	3713 / 5143	26	13684	-4,2	17156	-7,8	6748	1874	24,1	28,7	11306	Mi 08.12. N	3883	18.12. N	1178*	05.12. S	
A 1	Ladbergen	3812 / 5118	31	10271	-0,4	12845	-4,5	5085	1540	20,2	24,5	9160	Do 16.12. N	2908	18.12. N	979	19.12. N	
A 1	Flugh. Münster/Osnabrück	3812 / 5170	31	10188		12745		5044	1516	19,7	24,0	9185	Do 16.12. N	2856	18.12. N	949	19.12. N	
A 1	Gievenbeck	4011 / 5171	0	13433		16869		6228	1953	18,1	21,5	11542*	Do 16.12. N	3545*	18.12. N	1196*	19.12. N	
A 1	Ascheberg	4111 / 5121	0	8672	-0,2	10916	-4,0	3802	1276	16,9	20,3	7186*	Mi 08.12. N	2198*	18.12. N	808*	19.12. N	
A 1	Unna	4411 / 5144	31	14719	-2,1	18412	-6,4	7805	1880	15,3	18,7	13227	Do 02.12. N	4241	04.12. N	1223	05.12. S	
A 1	Holzen	4511 / 5100	30	13593		17000		7298	1700	16,3	19,9	13274	Mi 08.12. N	4283	04.12. N	1174	12.12. N	
A 1	Hengsen	4511 / 5101	30	15645	+1,2	19606	-3,1	8287	1843	17,2	21,1	14326	Mi 01.12. N	4436	04.12. N	1237	05.12. S	
A 1	Hagen-Vorhalle	4510 / 5124	0	11952	+5,2	15074	+0,8	5734	1325	15,6	19,1	10091*	Mi 01.12. S	3134*	18.12. S	995*	19.12. N	
A 1	Hölkén	4709 / 5172	31	10862		13542		5492	1755	12,7	15,4	9369	Mi 15.12. N	2950	04.12. N	1176	19.12. N	
A 1	Schloss Burg	4809 / 5011	31	8604	+17,9	10734	+13,1	4331	1367	11,3	13,9	7466	Do 09.12. N	2365	04.12. N	902	12.12. N	
A 1	AK Leverkusen (O)	4908 / 5675	31	8516	+5,0	10585	+1,8	4440	1444	10,9	13,4	7568	Do 09.12. N	2448	04.12. N	1011	19.12. N	
A 1	AK Leverkusen (W)	4908 / 5035	0	3027	+6,1	3783	+1,7	1414	519	3,8	4,6	2452*	Mi 15.12. N	730*	18.12. S	339*	19.12. S	
A 1	Köln-Nord	4907 / 5048	31	3884	+3,6	4973	-0,5	1350	393	5,3	6,4	3091	Do 16.12. N	742	11.12. N	256	19.12. N	
A 1	Köln-Lövenich	5007 / 5032		wegen langer Ausfallzeit derzeit keine Schätzung														
A 1	Hürth	5106 / 5010	22	986	-81,7	1285	-81,7		205	8,9	11,1	3254*	Do 23.12. N			384*	26.12. N	
A 1	Frauenthal	5206 / 5083	0	11469		14209		6300	1965	16,5	19,5	10231*	Mi 15.12. N	3723*	18.12. S	1213*	19.12. N	
A 1	Euskirchen/Bliesheim	5206 / 5060	31	3908	-23,7	4888	-26,2	1786	671	11,8	13,9	4194	Mi 15.12. S	1403	18.12. N	641	19.12. N	
A 1	Nettersheim	5406 / 5047	31	3355	+1,7	4069	-2,0	2064	847	19,9	23,3	2805	Do 16.12. N	1150	18.12. N	648	19.12. N	
A 2	Oberhausen-Sterkrade	4407 / 5026	31	20727	+6,3	25976	+2,3	10379	2791	19,1	22,7	17948	Di 07.12. W	5465	11.12. W	1958	19.12. W	
A 2	Gelsenkirchen	4408 / 5122	0	18218	+64,9	22075	+51,5	12675	3799	25,2	28,5	15327*	Di 21.12. O	7753*	18.12. O	2806*	19.12. O	
A 2	Gelsenkirchen-Erle	4408 / 5147	31	12026	-0,7	15177	-4,3	5973	1159	16,9	19,9	11151	Di 07.12. W	3256	18.12. W	858	19.12. W	
A 2	Recklinghausen-Ost	4409 / 5126	26	12937	+7,2	16353	+2,8	6291	1213	17,6	20,8	11638	Di 07.12. W	3335	18.12. W	880*	19.12. W	
A 2	Waltrup-Brambauer	4410 / 5125	29	17735	+10,1	22419	+5,6	8592	1676	20,5	24,1	15880	Di 14.12. W	4450	18.12. O	1192	19.12. W	
A 2	Kamen	4311 / 5173	31	14813		18594		7767	1645	21,4	25,3	13429	Di 07.12. W	4233	18.12. O	1168	19.12. W	
A 2	Altenböge	4312 / 5145	31	18313		22858		10112	2327	22,0	26,3	16052	Do 02.12. O	5331	18.12. O	1715	19.12. W	
A 2	Bönen	4312 / 5148	31	17091		21325		9481	2179	21,5	25,9	15083	Do 02.12. O	4982	18.12. O	1599	19.12. W	
A 2	Brunsborg	4213 / 5175		Im Bau														
A 2	Rhynern	4313 / 5174	31	15493		19290		8839	2022	22,6	27,4	14011	Di 07.12. W	4594	18.12. O	1497	19.12. W	
A 2	Oelde	4114 / 5102	0	15295	+4,2	18937	+0,2	9060	2282	23,4	28,1	13929*	Do 02.12. O	5180*	18.12. O	1627*	19.12. O	
A 2	Rheda-Wiedenbrück	4116 / 5176	31	15114		18806		8765	1941	20,8	24,8	13702	Di 07.12. W	4881	18.12. O	1465	19.12. W	
A 2	Sürenheide	4116 / 5177	31	15558		19411		8801	1886	20,3	24,3	14198	Di 07.12. W	4862	18.12. O	1353	19.12. W	
A 2	Brönninghausen	3917 / 5155	19	16612		20726		9310	2066	19,9	23,5	15245	Di 07.12. W	5300	18.12. O	1505	19.12. W	
A 2	Bielefeld	4017 / 5120	0	17864	+4,5	22159	+0,1	11009	2217	21,0	24,3	15795*	Di 07.12. W	6481*	18.12. O	1523*	19.12. W	
A 2	Borstenbach	3818 / 5156		Im Bau														
A 2	Bad Oeynhausen	3719 / 5123	0	19118	+2,4	23560	-0,8	11953	2982	24,2	28,5	16800*	Mi 08.12. W	6948*	18.12. O	2213*	19.12. O	
A 3	Elten	4103 / 5071	31	5062	+7,8	6400	+3,3	2073	701	17,1	20,4	4224	Mi 01.12. N	1248	18.12. N	454	19.12. S	
A 3	Hünxe	4306 / 5001	17	6963	+7,1	8834	+2,9	2878	807	14,1	16,9	5847	Mi 08.12. N	1709	18.12. N	566	19.12. S	
A 3	Oberhausen-Holten	4406 / 5070	31	20905	+10,1	26073	+6,0	10980	3087	19,2	22,9	18026	Di 07.12. S	5827	18.12. N	2169	19.12. S	
A 3	AK OB-West (N)	4506 / 5665	31	21807	+9,9	27193	+5,8	11539	3192	18,3	21,8	18748	Di 07.12. S	6098	18.12. S	2327	19.12. S	
A 3	AK OB-West (S)	4506 / 5667	31	17799	+9,4	22290	+5,3	8665	2620	15,2	18,1	14816	Do 16.12. N	4888	18.12. N	1747	19.12. S	
A 3	Breitscheid	4607 / 5002	31	13534	+18,6	17010	+13,5	6121	1988	13,3	16,0	11623	Di 14.12. S	3445	18.12. N	1363	12.12. S	
A 3	AK Breitscheid (S)	4607 / 5065	31	12112	+19,1	15233	+13,9	5462	1747	13,0	15,8	10419	Mo 06.12. S	3151	11.12. N	1286	05.12. S	
A 3	AK Hilden (N)	4707 / 5655	0	13132	+13,6	16324	+9,3	6885	2198	11,2	13,4	10859*	Mo 06.12. S	4883*	18.12. N	1509*	19.12. N	
A 3	AK Hilden (S)	4807 / 5657	0	11311	+12,0	14211	+6,9	5172	1652	10,3	12,4	9617*	Di 14.12. S	3058*	18.12. N	1171*	19.12. S	
A 3	Opladen II	4807 / 5033	31	10902	+13,8	13678	+8,8	5274	1506	12,2	15,0	9345	Mi 08.12. N	3317	11.12. N	1006	19.12. S	
A 3	AK Leverkusen (N)	4908 / 5003	26	13257	+15,4	16483	+10,7	6911	2225	12,3	14,9	11123	Mi 08.12. N	4071	11.12. N	1452	05.12. S	
A 3	AK Leverkusen (S)	4908 / 5676	26	22667	+18,9	28165	+13,7	11828	3877	14,6	17,5	19083	Di 14.12. S	6362	04.12. N	2537	19.12. S	
A 3	Leverkusen	4908 / 5004	31	20296	+18,2	25414	+13,3	9981	2943	13,5	16,5	17319	Mi 08.12. N	5674	11.12. N	1855	19.12. S	
A 3	Holweide	5008 / 5084		Im Bau														
A 3	AD Heumar (N)	5008 / 5672	0	23387	+12,8	29239	+8,3	11767	3443	14,4	17,3	20365*	Di 14.12. S	6612	11.12. N	2243	19.12. N	
A 3	AD Heumar (S)	5008 / 5673	31	13105	+20,9	16247	+16,9	7690	1900	16,1	19,1	12315	Mi 08.12. N	5034	04.12. N	1419	19.12. S	
A 3	Siegburg	5109 / 5005		wegen langer Ausfallzeit derzeit keine Schätzung														
A 3	AK BN-Siegburg (N)	5209 / 5058	0	12520	+9,3	15163	+3,8	8672	2673	18,3	21,8	10928*	Di 07.12. N	4816*	11.12. N	1778*	19.12. S	
A 3	AK BN-Siegburg (S)	5209 / 5631	0	13018	+11,3	15683	+5,0	9848	2664	18,4	21,7	11364*	Di 07.12. N	6058*	11.12. N	1782*	12.12. N	
A 3	Bad Honnef/Linz	5309 / 5006	31	12692	+26,4	15681	+21,4	8117	1687	17,5	21,1	11640	Mi 08.12. N	4733	11.12. N	1206	19.12. S	

Herausgeber:

Landesbetrieb Straßenbau Nordrhein-Westfalen, Landesmobilitätszentrale, Bonner Straße 67, 51379 Leverkusen

Die Autobahn GmbH des Bundes, NL Rheinland, GB Verkehrszentrale Leverkusen, Bonner Straße 65, 51379 Leverkusen

Auswertung:

DTV-Verkehrsconsult GmbH, Pascalstraße 53, 52076 Aachen

Durchschnittlicher und maximaler Tagesverkehr - Schwerverkehr (SV)

Dezember 2021

Str.-Kl. u. -Nr.	Zst.-Name	TK-/ Zst.- Nr.	GT 2021	Durchschnittlicher Tagesverkehr (DTV)							Maximaler Tagesverkehr							
				Gesamtquerschnitt							Richtungen							
				Mo-So	21/20	Mo-Fr	21/20	Sa	So+Fei	Anteil SV	Mo-Fr	Sa	So+Fei					
Kfz/24h	%	Kfz/24h	%	Kfz/24h	Kfz/24h	Mo-So	Mo-Fr	Datum,R	Kfz/24h	Datum,R	Kfz/24h	Datum,R						
A 4	AC-Vetschau	5102 / 5072	31	5594	+0,6	7097	-3,8	2554	503	19,6	23,5	4961	Mi 08.12. O	1328	18.12. W	375	19.12. O	
A 4	Würselen	5102 / 5008	31	6150	-2,2	7814	-6,0	2734	547	13,5	15,9	5513	Mi 15.12. O	1445	18.12. O	463	05.12. O	
A 4	AK Aachen (W)	5103 / 5654		wegen langer Ausfallzeit derzeit keine Schätzung														
A 4	AK Aachen (O)	5103 / 5651	31	11528	-2,0	14211	-5,7	7288	1730	17,4	19,9	9960	Mi 15.12. O	3757	18.12. W	1358	19.12. O	
A 4	Buir / Merzenich	5105 / 5082	30	11022	-4,8	13737	-8,6	6602	1188	17,2	20,3	9740	Mi 15.12. O	3537	18.12. W	918	19.12. O	
A 4	AK Kerpen (W)	5106 / 5622	0	15631	+18,2	19423	+13,2	9126	2093	17,4	20,2	14515*	Di 14.12. W	5073*	18.12. W	1475*	19.12. O	
A 4	AK Kerpen (O)	5106 / 5624	31	13207	+9,8	16427	+5,3	8004	1520	13,6	15,9	14084	Mi 08.12. W	5391	04.12. W	1087	19.12. O	
A 4	Köln-Klettenberg	5007 / 5053	0	18083	+18,6	22771	+14,3	9301	1786	15,8	18,3	15755*	Di 14.12. W	5430*	04.12. W	1272*	19.12. O	
A 4	Rheinbr. Rodenkirchen	5107 / 5049	31	19019	+2,7	23739	-0,8	10249	2568	15,9	18,4	17059	Mi 08.12. W	6341	04.12. W	1802	05.12. W	
A 4	AD Heumar (W)	5008 / 5021	0	15223	+4,4	18969	+1,2	8479	2040	18,7	22,0	14254*	Mi 08.12. W	4539*	04.12. W	1573	19.12. O	
A 4	Bensbg.Frankenforst	5008 / 5015	31	6460	+11,4	8263	+7,5	2553	513	9,4	11,5	6080	Mi 08.12. W	1506	04.12. W	370	19.12. O	
A 4	Engelskirchen	5010 / 5068	31	6371	+11,4	8083	+7,1	2770	658	13,8	16,9	5893	Do 16.12. O	1612	04.12. W	470	05.12. O	
A 4	Eckenhagen	5011 / 5034	31	5535	+9,2	7011	+4,9	2463	589	17,3	21,0	5244	Di 07.12. W	1440	04.12. W	406	05.12. O	
A 4	Wenden-Dahl	5013 / 5128	0	2155	+12,2	2824	+8,1	447	102	12,8	15,3	2027*	Mi 08.12. W	243*	04.12. W	84*	05.12. O	
A 30	Werste	3718 / 5151	31	7251		8985		4577	881	24,3	27,8	7008	Do 16.12. O	2485	18.12. W	644	12.12. W	
A 30	Rheine-Kanalhafen	3711 / 5157	30	11160		13890		6397	1458	29,5	33,6	9651	Di 07.12. W	3560	18.12. W	1023	12.12. W	
A 30	Hörstel	3711 / 5158	30	11126		13850		6381	1444	28,0	31,9	9613	Di 07.12. W	3553	18.12. W	1001	12.12. W	
A 30	Schierloh	3712 / 5159	30	11414		14222		6468	1469	27,1	30,9	9928	Di 07.12. W	3621	18.12. W	1027	12.12. W	
A 30	Ibberbüren	3712 / 5112	30	11099	+0,6	13795	-3,1	6498	1459	26,7	30,5	9743	Di 14.12. W	3692	18.12. W	1055	12.12. W	
A 30	Kirchlengern	3817 / 5103	31	8015	+5,6	9953	+1,6	4897	969	21,3	24,4	7687	Do 16.12. O	2649	18.12. W	727	12.12. W	
A 31	Ochtrup	3708 / 5160	31	4958		6336		1709	570	18,3	22,5	4287	Mo 06.12. S	926	18.12. N	394	19.12. S	
A 31	Nienborg	3808 / 5161	31	4721		6031		1630	545	17,0	20,9	4264	Mo 06.12. S	928	18.12. N	355	12.12. S	
A 31	Gescher	4008 / 5117	31	4814	+11,7	6154	+6,6	1636	556	15,6	19,4	4350	Mo 06.12. S	901	18.12. N	413	12.12. S	
A 31	Lembeck	4207 / 5162	31	4717		6029		1623	540	13,8	17,2	4239	Mo 06.12. S	895	04.12. N	400	12.12. S	
A 31	Hardtbergsee	4307 / 5163		Im Bau														
A 31	Kirchhellen (N)	4307 / 5164	0	5462		6994		1741	651	11,5	14,2	4836*	Mo 06.12. S	927*	18.12. N	466*	12.12. S	
A 31	Feldhausen	4307 / 5165	31	5490		7006		1963	631	11,5	14,1	4832	Mo 13.12. S	1090	18.12. N	461	12.12. S	
A 33	Bockhorst	3915 / 5127	31	4894		6208		1938	626	20,0	23,6	4368	Mi 15.12. N	1180	18.12. S	528	19.12. N	
A 33	Bielefeld-Windflöte	4017 / 5130	31	6378	+8,7	8150	+3,9	2338	651	12,1	14,3	5537	Mi 15.12. S	1362	11.12. N	587	19.12. S	
A 33	Bielefeld-Senne	4017 / 5129	31	6340	+4,2	8099	-0,6	2338	646	14,3	16,9	5760	Mi 15.12. S	1310	18.12. N	591	19.12. S	
A 33	Paderborn	4118 / 5111	31	6988	+6,7	8832	+1,7	3100	841	18,2	21,5	6357	Di 14.12. S	1781	11.12. N	762	05.12. S	
A 40	Straelen (Niederdorf)	4603 / 5073	31	10941	+3,1	13656	-0,3	6114	1347	42,3	47,8	9777	Di 14.12. W	3404	11.12. W	1028	19.12. W	
A 40	Wankum	4603 / 5018	31	11433	+3,6	14261	+0,2	6407	1437	36,1	41,0	10038	Di 14.12. W	3529*	11.12. W	1111	19.12. O	
A 40	AK Moers (W)	4505 / 5663	0	12077	+2,2	14999	-0,8	6349	2074	27,5	29,9	10293*	Mi 08.12. W	3631*	11.12. W	1556*	19.12. O	
A 40	AK Moers (O)	4505 / 5022	0	9577	+0,5	11923	-2,7	5141	1444	18,4	20,6	8176*	Di 14.12. W	2912*	11.12. W	1076*	19.12. O	
A 40	AD Essen-Ost (W)	4508 / 5680	0	4082	+11,8	5120	+6,4	2105	493	5,5	6,4	3526*	Do 16.12. O	1096*	18.12. O	348*	05.12. O	
A 40	AD Essen-Ost (O)	4508 / 5681	0	7860	+13,0	9899	+7,5	3653	1001	6,0	7,2	6761*	Fr 17.12. O	2098*	18.12. O	688*	05.12. O	
A 40	Essen-Kray	4508 / 5037	31	8378	+9,4	10522	+4,4	4008	1139	7,8	9,2	7031	Do 16.12. W	2146	18.12. W	815	05.12. W	
A 40	Bochum	4508 / 5113	31	6743	+7,4	8615	+2,6	2664	579	6,2	7,4	6014	Mi 01.12. W	1436	18.12. W	380	12.12. W	
A 40	Bochum-Ruhrpark	4509 / 5154		Im Bau														
A 40	Dortmund	4510 / 5343	31	3261	-3,3	4102	-7,4	1530	429	4,3	5,0	2803	Do 16.12. W	841	18.12. W	324	12.12. W	
A 42	AK Kamp-Lintfort (O)	4505 / 5635	31	9566	+2,7	11996	-1,2	5060	1092	21,9	25,1	8324	Do 16.12. O	2656	18.12. W	789	19.12. W	
A 42	DU Beeckerwerth	4506 / 5063	31	10766		13630		5148	964	15,4	17,9	9580	Di 07.12. W	2748	11.12. W	723	19.12. W	
A 42	AK OB-West (O)	4506 / 5024	31	10136	-4,8	12898	-8,4	4104	1052	13,1	15,2	8462	Mi 08.12. O	2139	18.12. O	728	19.12. W	
A 42	AK OB-West (W)	4506 / 5668	31	14422	-2,2	18131	-5,9	7201	1695	17,2	19,9	13134	Mi 15.12. W	4263	18.12. W	1380	19.12. W	
A 42	GE-Hessler	4408 / 5115		wegen langer Ausfallzeit derzeit keine Schätzung														
A 42	Wanne-Eickel	4408 / 5116	0	10638	+17,8	13515	+12,5	4517	1078	12,2	14,4	10118*	Do 16.12. O	2648*	04.12. O	847*	05.12. O	
A 42	Bladenhorst	4409 / 5153	0	5310		6766		1913	651	12,1	14,4	4578*	Do 16.12. W	1067*	18.12. O	453*	19.12. O	
A 42	Horsthausen	4409 / 5166	24	6043		7802		1937	413	11,0	12,9	5320*	Mi 01.12. W	1100	18.12. O	321	19.12. O	
A 43	Albachten	4011 / 5109	31	6411	-3,5	8169	-7,6	2455	697	10,9	13,0	6051	Do 16.12. N	1426	18.12. N	524	19.12. N	
A 43	Bergbossendorf	4208 / 5131		Im Bau														
A 43	Recklinghausen-West	4409 / 5132		wegen langer Ausfallzeit derzeit keine Schätzung														
A 43	Herne	4409 / 5107	0	6704		8519		2794	697	7,4	8,8	6027*	Do 16.12. S	1733*	11.12. N	593*	12.12. N	
A 43	Bochum-Laer	4509 / 5133		Im Bau														
A 43	Sprockhövel	4609 / 5108	31	4550	+12,1	5820	+6,6	1750	388	8,2	9,9	4725	Fr 17.12. N	1060	18.12. N	291	05.12. S	
A 44	AC-Lichtenbusch	5202 / 5074	31	7340	+1,8	8912	-1,7	5674	1106	29,5	33,9	6330	Mi 15.12. O	2920	18.12. O	881	19.12. O	
A 44	Aachen-Brand	5202 / 5077	31	7915	+1,6	9649	-1,9	5886	1156	21,0	24,0	6779	Mi 15.12. O	3035	18.12. O	925	19.12. O	
A 44	AK Aachen (S)	5203 / 5020	0	8273		10081		6131	1245	17,7	20,4	6764	Mi 15.12. W	3353*	18.12. O	965	19.12. W	

Herausgeber:

Landesbetrieb Straßenbau Nordrhein-Westfalen, Landesmobilitätszentrale, Bonner Straße 67, 51379 Leverkusen

Die Autobahn GmbH des Bundes, NL Rheinland, GB Verkehrszentrale Leverkusen, Bonner Straße 65, 51379 Leverkusen

Auswertung:

DTV-Verkehrsconsult GmbH, Pascalstraße 53, 52076 Aachen

Durchschnittlicher und maximaler Tagesverkehr - Schwerverkehr (SV)

Dezember 2021

Str.-Kl. u. -Nr.	Zst.-Name	TK-/ Zst.- Nr.	GT 2021	Durchschnittlicher Tagesverkehr (DTV)							Maximaler Tagesverkehr						
				Gesamtquerschnitt							Richtungen						
				Mo-So	21/20	Mo-Fr	21/20	Sa	So+Fei	Anteil SV	Mo-Fr	Sa	So+Fei				
Kfz/24h	%	Kfz/24h	%	Kfz/24h	Kfz/24h	Mo-So	Mo-Fr	Datum,R	Kfz/24h	Datum,R	Kfz/24h	Datum,R					
A 44	AK Aachen (N)	5103 / 5650		wegen langer Ausfallzeit derzeit keine Schätzung													
A 44	Jülich-Mersch	5004 / 5017	31	5703	+8,7	7181	+4,2	2925	569	17,9	21,5	4935	Di 07.12. W	1702	11.12. W	414	05.12. W
A 44	Neersen	4705 / 5078	31	5070	-2,3	6483	-6,3	2011	406	10,6	12,3	4418	Di 14.12. W	1049	18.12. W	269	19.12. W
A 44	AK Neersen (N)	4705 / 5081	31	5095	-0,7	6517	-4,8	2008	409	10,1	11,7	4434	Di 14.12. W	1057	18.12. W	275	19.12. W
A 44	Ilverich	4706 / 5079	31	5598	+4,2	7184	-0,5	1952	492	9,2	10,8	5172	Di 07.12. W	1159	11.12. W	341	05.12. O
A 44	Ratingen-Schwarzbach	4706 / 5097	31	1531	-3,4	1977	-8,0	469	116	6,4	7,6	1495	Do 09.12. W	307	11.12. W	73	12.12. W
A 44	Birch (Tunnel Velbert)	4608 / 5067		wegen langer Ausfallzeit derzeit keine Schätzung													
A 44	Langenberg	4608 / 5066	31	1089	+8,4	1357	+3,0	535	188	4,1	4,7	972	Do 09.12. W	301	04.12. W	134	05.12. W
A 44	Witten	4509 / 5134		Im Bau													
A 44	Unna-Süd	4412 / 5135	31	13109	+7,0	16695	+2,8	5447	1214	17,1	20,9	12698	Do 16.12. O	3111	18.12. W	818	05.12. W
A 44	Soest	4414 / 5110	31	11004	+7,9	13899	+3,6	5273	1129	22,0	26,7	11798	Do 16.12. O	2858	18.12. W	767	19.12. O
A 44	Lichtenau-Blankenrode	4419 / 5136	31	13495	+8,5	16916	+3,9	7184	1545	30,0	35,7	12395	Di 14.12. W	4093	18.12. W	1309	19.12. O
A 45	Dortmund-Mengede-West	4410 / 5138	31	8658	+10,0	11089	+5,5	3278	703	14,0	16,7	7432	Mi 01.12. S	1839	18.12. N	492	19.12. N
A 45	Dortmund-Marten	4410 / 5139	31	5320	-20,1	6838	-23,3	1855	420	9,2	10,9	6309	Mi 01.12. N	1407	18.12. N	362	05.12. N
A 45	Dortmund-Eichlinghofen	4510 / 5146	31	4701	-14,4	6056	-17,7	1617	317	9,8	11,5	5293	Mi 01.12. N	941	18.12. N	223	05.12. S
A 45	Dortmund Süd	4511 / 5104	31	6474	-9,4	8303	-13,1	2488	448	9,8	11,7	6813	Mi 01.12. S	1315	04.12. N	311	19.12. S
A 45	Schwerte-Wandhofen	4511 / 5140	31	7397	-27,7	9478	-30,4	2904	517	11,9	14,4	9804	Mi 01.12. S	1700	04.12. N	357	05.12. S
A 45	Kalve	4712 / 5169	0	7200		9126		3145	773	19,2	22,8	8100*	Do 02.12. N	1879*	04.12. N	696*	19.12. S
A 45	Lüdenscheid Nord	4711 / 5105	0	7987	-29,4	10126	-31,4	3527	824	24,4	30,0	9424*	Mi 01.12. N	1968*	04.12. N	593*	19.12. S
A 45	Freudenberg	5113 / 5106	31	7780	-21,7	9837	-24,8	3601	829	19,7	23,6	8321	Mi 01.12. N	2218	04.12. N	744*	19.12. S
A 46	Dremmen	4903 / 5075	31	2523	+7,4	3244	+2,9	876	191	8,7	10,0	2200	Do 16.12. W	515	18.12. W	143	19.12. W
A 46	Hochneukirch	4904 / 5041	31	10630		13454		4667	1213	17,8	20,7	9182	Mi 15.12. O	2772	18.12. W	956	19.12. O
A 46	Neuss-Holzheim	4805 / 5016	31	9718	+13,1	12305	+8,1	4395	1010	14,6	17,4	8465	Di 07.12. W	2453	11.12. W	734	12.12. W
A 46	AK Neuss Süd (O)	4806 / 5686		wegen langer Ausfallzeit derzeit keine Schätzung													
A 46	Düsseldorf-Flehe	4806 / 5040	31	11694	+9,9	14812	+5,0	5328	1169	16,4	19,2	9872	Mi 01.12. W	3032	11.12. W	783	12.12. W
A 46	AK Hilden (W)	4807 / 5658	31	11593	+2,1	14612	-2,1	5336	1457	10,9	12,8	9866	Do 02.12. O	2973	11.12. O	903	12.12. W
A 46	AK Hilden (O)	4807 / 5023		wegen langer Ausfallzeit derzeit keine Schätzung													
A 46	W-Sonnborn	4708 / 5045	31	9901	+4,5	12401	-0,2	5077	1298	12,2	14,4	8466	Do 02.12. O	2627	11.12. O	844	12.12. W
A 46	W-Oberbarmen	4609 / 5044	31	9490	+6,1	11940	+1,2	4687	1099	14,4	17,0	8003	Do 02.12. O	2420	18.12. W	749	12.12. W
A 46	Hagen-Hohenlimburg	4611 / 5141	21	3225	+14,0	4180	+9,7	887	235	7,1	8,4	3046*	Mi 15.12. O	477	11.12. O	153	05.12. W
A 46	Oeventrop	4614 / 5149	31	2015	+9,7	2609	+5,0	559	158	9,4	11,7	1839	Di 07.12. W	315	04.12. W	121	05.12. O
A 46	Freienohl	4614 / 5150	31	1985	+11,3	2570	+6,5	550	156	9,3	11,4	1818	Di 07.12. W	303	04.12. W	123	05.12. O
A 46	Meschede	4615 / 5119	31	1730	+10,7	2233	+5,4	484	163	9,5	11,6	1572	Mi 08.12. O	267	18.12. O	142	12.12. W
A 52	Elmpt	4702 / 5260	31	1601	+3,2	2050	-1,7	608	130	15,9	20,2	1428	Di 14.12. W	473	18.12. O	106	19.12. O
A 52	Schwalmtal	4703 / 5046	31	2338	+1,9	2971	-2,5	984	241	9,7	11,6	2014	Do 16.12. O	671	18.12. O	192	19.12. O
A 52	Willich-Schiefbahn	4705 / 5085	31	3758	+13,0	4836	+8,3	1293	274	7,8	9,2	3235	Do 09.12. W	826	11.12. W	196	12.12. W
A 52	Lintorf	4607 / 5027	31	6461	+10,2	8168	+5,4	2691	872	7,5	8,9	5575	Di 14.12. W	1483	18.12. W	598	05.12. W
A 52	AK Breitscheid (W)	4607 / 5637	12	7301	+7,8	9319	+3,1	2685	784	7,2	8,6	6329*	Di 14.12. W	1455*	18.12. W	501	05.12. W
A 52	AK Breitscheid (O)	4607 / 5639	16	5103	+3,7	6468	-0,7	2097	627	5,7	6,8	4658	Di 14.12. W	1306	11.12. W	551	05.12. W
A 52	Essen-Bredeney	4507 / 5028		wegen langer Ausfallzeit derzeit keine Schätzung													
A 52	AD Essen Ost (S)	4508 / 5043	0	3610	+3,0	4625	-0,6	1232	366	6,6	8,0	3159*	Fr 17.12. O	683*	18.12. O	242*	19.12. O
A 52	Gelsenkirchen-Polsum	4308 / 5142	25	5567	+11,0	7067	+6,4	2378	582	14,6	17,2	4983	Do 16.12. O	1265	18.12. O	409	19.12. O
A 57	Hommersum	4302 / 5050	31	2801	+9,4	3633	+4,6	841	151	23,5	27,9	2527	Mi 01.12. N	459	11.12. N	117	19.12. S
A 57	Rheinberg	4405 / 5019	31	4460	+11,9	5733	+7,1	1533	361	11,6	14,1	3818	Di 14.12. N	886	11.12. N	262	19.12. S
A 57	AK Kamp-Lintfort (N)	4505 / 5064	30	6857	+8,2	8712	+3,4	2822	746	12,5	14,7	5822	Do 16.12. S	1567	11.12. S	543	12.12. S
A 57	AK Kamp-Lintfort (S)	4505 / 5636	31	11151	+3,9	14015	-0,3	5666	1267	18,2	21,1	9461	Mi 15.12. S	3007	11.12. S	908	19.12. S
A 57	AK Moers (N)	4505 / 5660	0	10277	+1,6	13121	-1,9	3869	1042	19,3	21,3	9034*	Mi 08.12. N	2229*	11.12. S	871*	19.12. S
A 57	AK Moers (S)	4505 / 5662	0	9040	+1,2	11451	-2,6	3623	1200	12,8	15,5	7434*	Mi 08.12. N	2075*	11.12. N	842*	12.12. N
A 57	Meerbusch-Bovert	4705 / 5088	31	8742	+1,6	11220	-2,9	3114	723	11,3	13,6	7168	Di 07.12. N	1661	11.12. N	459	12.12. S
A 57	Neuss-Büttgen	4805 / 5052	31	11466	+4,5	14585	+0,7	4566	1258	10,7	12,8	9429	Di 07.12. N	2428	18.12. S	870	12.12. S
A 57	Neuss-West	4806 / 5602	31	12545	+7,6	15842	+3,0	5692	1492	11,1	13,1	11756	Di 07.12. N	3453	11.12. N	1080	12.12. N
A 57	Neuss West (S)	4806 / 5670	31	14483	+7,1	18348	+2,5	6306	1610	12,7	15,0	12104	Di 07.12. N	3606	11.12. N	1105	12.12. N
A 57	AD Neuss (N)	4806 / 5030	31	4099	+6,1	5334	+1,6	1091	222	9,0	10,5	3655	Mi 15.12. N	661	04.12. N	184	19.12. N
A 57	AD Neuss (S)	4806 / 5014	31	14016	+6,4	17745	+1,8	6162	1576	13,5	16,0	11783	Di 07.12. N	3615	11.12. N	1119	12.12. N
A 57	AK Neuss-Süd (N)	4806 / 5601	31	11932	+5,1	15154	+0,6	5089	1217	13,4	16,1	10123	Mi 01.12. N	2978	11.12. N	868	12.12. N
A 57	AK Neuss-Süd (S)	4806 / 5061	28	8932	-1,6	11326	-5,9	3660	1081	13,1	15,7	7359	Mi 15.12. S	2111	11.12. N	744	12.12. N
A 57	Köln-Longerich	5007 / 5087		Im Bau													
A 59	Walsum	4406 / 5069	31	1174	+15,8	1477	+11,8	556	155	3,8	4,4	1087	Di 21.12. N	378	18.12. N	127	19.12. N

Herausgeber:

Landesbetrieb Straßenbau Nordrhein-Westfalen, Landesmobilitätszentrale, Bonner Straße 67, 51379 Leverkusen

Die Autobahn GmbH des Bundes, NL Rheinland, GB Verkehrszentrale Leverkusen, Bonner Straße 65, 51379 Leverkusen

Auswertung:

DTV-Verkehrsconsult GmbH, Pascalstraße 53, 52076 Aachen

Durchschnittlicher und maximaler Tagesverkehr - Schwerverkehr (SV)

Dezember 2021

Str.-Kl. u. -Nr.	Zst.-Name	TK-/ Zst.- Nr.	GT 2021	Durchschnittlicher Tagesverkehr (DTV)								Maximaler Tagesverkehr					
				Gesamtquerschnitt								Richtungen					
				Mo-So	21/20	Mo-Fr	21/20	Sa	So+Fei	Anteil SV		Mo-Fr		Sa		So+Fei	
Kfz/24h	%	Kfz/24h	%	Kfz/24h	Kfz/24h	Mo-So	Mo-Fr	Kfz/24h	Datum,R	Kfz/24h	Datum,R	Kfz/24h	Datum,R				
A 59	Duisburg Süd	4606 / 5062	26	2355	+7,1	3055	+2,6	611	177	5,7	6,5	2081	Mi 15.12. N	325	18.12. N	114	12.12. S
A 59	Düsseldorf-Urdenbach	4807 / 5090	31	3118	+6,2	4029	+1,4	899	254	6,4	7,4	2981	Mi 15.12. S	478	11.12. N	179	19.12. S
A 59	Langenfeld	4907 / 5007	30	2548	+17,0	3232	+12,7	1001	330	5,5	6,3	2492*	Mi 15.12. S	616	11.12. N	219	19.12. S
A 59	AK Heumar (Flughfn.)	5008 / 5674	31	6268	+18,4	7681	+10,3	4078	1081	9,9	12,0	5163	Mi 01.12. N	3701	11.12. S	1028	12.12. S
A 59	Flughafen Köln/Bonn	5108 / 5089	31	8747		10816		5013	1469	8,3	9,8	7346	Mi 01.12. N	3719	11.12. S	1303	12.12. S
A 59	AD St. Augustin (N)	5208 / 5057	31	7142	+12,1	8764	+5,0	4460	1292	7,7	9,0	5978	Mi 01.12. N	3270	11.12. S	1113	12.12. S
A 59	AD St. Augustin (S)	5208 / 5628	0	7203	+12,8	8967	+6,3	3985	1021	6,9	8,1	6423	Mi 01.12. N	2405*	11.12. S	747*	12.12. S
A 59	AD Bonn-Beuel (N)	5208 / 5056	31	7434	+10,8	9271	+5,1	3971	1063	7,1	8,3	6571	Mi 01.12. N	2451	11.12. N	757	12.12. N
A 59	AD Bonn-Beuel (S)	5208 / 5633	31	3173	+5,7	4012	+1,1	1414	372	4,4	5,1	2719	Do 02.12. N	750	11.12. N	264	12.12. N
A 59	AK Bonn Ost (N)	5208 / 5625	0	1870	+1,7	2364	-3,3	882	191	3,5	4,0	1611*	Do 02.12. N	580*	11.12. N	134	19.12. S
A 61	Schwanenhaus	4603 / 5076	31	7222	+8,1	9116	+4,0	3336	845	27,5	31,0	6126	Mi 15.12. S	2008	18.12. N	658	19.12. S
A 61	MG-Wickrath	4804 / 5042	31	8952	+2,9	11323	-0,9	3977	1029	16,3	18,5	7841	Mi 15.12. S	2404	18.12. N	793	19.12. S
A 61	AK Kerpen (N)	5106 / 5059	31	8975	+4,4	11277	+1,4	4348	1158	17,3	20,0	7875	Do 16.12. N	2846	18.12. N	855	19.12. S
A 61	AK Kerpen (S)	5106 / 5621	31	8211	-13,9	10359	-16,4	3677	1052	19,6	22,7	8925	Mi 15.12. S	3048	18.12. N	925	19.12. S
A 61	Miel	5307 / 5080			-100,0		-100,0										
A 445	Wickede	4413 / 5167	31	4808		6243		1233	351	13,5	16,8	4477	Di 07.12. S	649	18.12. N	284	12.12. N
A 445	Werl-West	4413 / 5137	28	3648	+5,2	4738	+0,8	1039	200	19,9	23,4	3719	Mi 15.12. S	667	11.12. N	151*	19.12. S
A 448	Bochum-Hamme	4509 / 5152		Im Bau													
A 448	Bochum (W)	4509 / 5168		Im Bau													
A 524	Ratingen	4607 / 5039		wegen langer Ausfallzeit derzeit keine Schätzung													
A 535	W-Saurenhaus	4708 / 5248	31	2017	+5,2	2601	+0,3	608	179	6,1	7,1	1912	Mo 13.12. S	319	18.12. N	123	12.12. S
A 535	Velbert Nord	4608 / 5249	31	1185	+5,7	1517	+1,1	419	117	4,0	4,7	1069	Mo 13.12. S	225	04.12. N	83	05.12. S
A 544	AK Aachen (SW)	5103 / 5653		wegen langer Ausfallzeit derzeit keine Schätzung													
A 553	Bliesheim	5207 / 5029	31	4011	+14,5	4971	+9,8	2135	720	13,8	15,7	4369	Mo 13.12. N	1160	04.12. N	644	12.12. N
A 555	Godorf	5107 / 5036	31	5592	+48,6	6969	+41,2	3105	752	8,2	9,7	7022	Mi 08.12. N	2959	11.12. N	738	12.12. N
A 559	Gremberghoven	5008 / 5086	30	4244		5159		2954	806	6,2	7,0	3598	Fr 10.12. N	2804	11.12. N	1081	12.12. S
A 560	AD St. Augustin (O)	5208 / 5629	31	5765	+14,8	7098	+8,0	3485	997	6,6	7,6	5079	Mi 22.12. O	2857	11.12. O	938	12.12. O
A 560	AK BN-Siegburg (W)	5209 / 5632	0	4427	+16,7	5524	+12,8	2416	584	6,9	8,0	4009*	Mi 01.12. O	1999*	11.12. W	508*	12.12. O
A 560	AK BN-Siegburg (O)	5209 / 5630	0	2747	+16,5	3531	+12,4	959	215	5,3	6,3	2376*	Do 09.12. W	924*	11.12. O	216*	12.12. O
A 560	Hennef	5209 / 5051	31	1628	-1,2	2112	-5,4	448	112	4,1	5,0	1449	Mo 06.12. W	248	18.12. W	79	12.12. W
A 562	AK Bonn Ost (W)	5208 / 5055	0	1211	+2,4	1528	-2,7	508	172	2,6	2,9	1064*	Do 09.12. O	274*	04.12. O	114*	12.12. O
A 562	AK Bonn-Ost (O)	5208 / 5626	31	160	-0,6	199	-5,7	86	24	2,2	2,5	199	Do 16.12. O	73	11.12. O	26	05.12. O
A 565	AD Bonn-Beuel (W)	5208 / 5634	31	6737	+7,8	8417	+2,4	3571	911	7,6	9,0	5875	Mi 01.12. N	2217	11.12. N	669	12.12. S
A 565	Meckenheim-Merl	5308 / 5013	31	5705	+60,8	7039	+51,8	3620	821	15,2	18,0	7619	Mi 08.12. N	3223	11.12. N	856	12.12. N

Herausgeber:

Landesbetrieb Straßenbau Nordrhein-Westfalen, Landesmobilitätszentrale, Bonner Straße 67, 51379 Leverkusen

Die Autobahn GmbH des Bundes, NL Rheinland, GB Verkehrszentrale Leverkusen, Bonner Straße 65, 51379 Leverkusen

Auswertung:

DTV-Verkehrsconsult GmbH, Pascalstraße 53, 52076 Aachen

Durchschnittlicher und maximaler Tagesverkehr - Schwerverkehr (SV)

Dezember 2021

Str.-Kl. u. -Nr.	Zst.-Name	TK-/ Zst.- Nr.	GT 2021	Durchschnittlicher Tagesverkehr (DTV)								Maximaler Tagesverkehr					
				Gesamtquerschnitt								Richtungen					
				Mo-So 21/20		Mo-Fr 21/20		Sa		So+Fei		Anteil SV		Mo-Fr		Sa	
Kfz/24h	%	Kfz/24h	%	Kfz/24h	Kfz/24h	Kfz/24h	Kfz/24h	Mo-So	Mo-Fr	Kfz/24h	Datum,R	Kfz/24h	Datum,R	Kfz/24h	Datum,R		
	<i>Bundesstraßen</i>																
B 1	AC-Vaalsersquartier	5202 / 5253	0	200	+5,8	229	+5,0	174	83	1,8	2,0	143*	Mi 15.12. W	95*	04.12. W	50*	19.12. O
B 1	Horn 2	4119 / 5339	0	934	-1,7	1205	-6,2	284	78	7,9	9,4	907*	Do 16.12. O	164*	11.12. W	54*	12.12. W
B 7	Warburg West	4520 / 5331	31	590	-5,3	756	-8,4	202	63	4,7	5,5	626	Mi 08.12. W	110	11.12. W	40	26.12. W
B 7	Düsseldorf-Heerdt	4706 / 5031	31	2179	+14,9	2736	+8,9	1046	297	3,1	3,5	1899	Do 16.12. O	587	18.12. O	251	12.12. W
B 8	Elten (B)	4002 / 5254	31	34	-17,1	42	-20,8	12	9	2,1	2,4	38	Di 21.12. O	9	11.12. W	8	05.12. O
B 9	Kranenburg	4102 / 5255	31	267	+42,0	331	+36,2	138	51	2,7	3,1	214	Mi 15.12. S	81	11.12. S	33	19.12. N
B 9	Geldern (O)	4403 / 5251	31	703	+4,8	883	-0,6	321	103	11,2	12,9	699	Di 21.12. S	192	04.12. S	77	19.12. S
B 9	Krefeld-Hüls	4604 / 5275	31	354	+8,6	458	+4,8	102	28	4,1	4,8	352	Mi 15.12. S	61	18.12. N	23	12.12. S
B 9	Dormagen	4806 / 5267	31	1047	-4,6	1338	-8,1	403	94	10,5	11,9	929	Do 09.12. N	231	18.12. N	66	26.12. S
B 9	Goch (S)	4302 / 5240	28	1186	+7,8	1528	+3,4	369	103	9,2	10,9	1091*	Mo 13.12. S	194	04.12. N	104*	12.12. S
B 42	AK Bonn Ost (S)	5208 / 5627	0	1502	+14,0	1894	+9,7	663	198	3,6	4,2	1315*	Mo 20.12. S	378*	11.12. S	155	19.12. N
B 51	Ostbevern	3913 / 5329	31	478	-11,5	607	-15,1	191	55	6,1	7,1	422	Di 07.12. S	105	04.12. S	52	19.12. S
B 51	Telgte	4012 / 5330	31	888	-11,5	1133	-14,9	317	101	6,2	7,4	833	Do 16.12. N	177	04.12. S	83	19.12. S
B 51	Tondorf (S)	5506 / 5236	31	2764	+0,0	3328	-3,7	1828	733	19,4	22,1	2231	Do 16.12. N	1010	18.12. N	563	19.12. N
B 51	Dahlem	5605 / 5235	0	2643	-1,8	3166	-5,2	1821	731	29,1	33,7	2142*	Mi 15.12. S	1014	18.12. N	582	19.12. N
B 54	Gronau-Amtsvenn	3807 / 5313	0	1587	+1,5	2084	-1,7	297	78	14,2	17,1	1410*	Mo 20.12. N	217*	04.12. N	52*	05.12. N
B 54	Altenberge 2	3910 / 5338	0	2515	+2,3	3227	-2,2	854	236	8,8	10,3	2307*	Mo 06.12. S	474*	04.12. N	167*	19.12. N
B 54	Drensteinfurt (N)	4111 / 5348	31	294	+3,2	378	-2,3	104	18	4,0	4,6	577	Mo 06.12. S	62	04.12. N	15	12.12. N
B 54	Ascheberg-Herbern	4212 / 5370	31	120	+62,2	157	+57,0	23	3	5,7	6,6	840	Mo 20.12. S	15	11.12. S	4	12.12. N
B 54	Werne-Langern	4311 / 5371	31	421	-4,1	533	-7,6	168	58	5,9	6,6	400	Di 14.12. S	101	18.12. N	40	19.12. N
B 54	Dortmund-Brechten	4410 / 5318	0	1368	-15,7	1788	-19,5	302	80	8,4	10,2	1251*	Mo 06.12. N	183*	04.12. N	56*	05.12. S
B 54	Kierspe-Volme	4811 / 5372	31	537	+210,0	700	+200,0	146	24	7,1	8,3	669	Do 09.12. N	122	04.12. N	22	12.12. S
B 54	Meinerzhagen	4811 / 5304	31	1232	+44,8	1611	+40,9	272	68	11,3	12,9	1402	Do 09.12. N	253	04.12. N	61	19.12. S
B 54	Olpe-Altenkleusheim	4913 / 5373	31	191	+23,2	250	+17,9	38	12	4,2	4,9	200	Mi 15.12. N	24	18.12. N	9	25.12. N
B 54	Kreuztal-Buschhütten	5013 / 5374	31	1375	-5,0	1783	-9,5	362	103	4,8	5,6	1485	Do 02.12. N	196	18.12. N	65	05.12. S
B 55	Warstein Süd	4516 / 5375	31	432	-24,5	566	-27,0	87	21	7,3	8,5	529	Do 16.12. O	55	04.12. O	21	05.12. O
B 55	Grevenbrück	4814 / 5342	31	561	+48,8	721	+41,9	183	51	9,4	10,8	632	Di 07.12. O	118	04.12. O	52	05.12. W
B 55	Bergneustadt	4912 / 5264	31	429	+0,5	552	-3,5	148	34	4,2	4,8	404	Mi 01.12. O	81	04.12. W	23	19.12. O
B 55	Derschlag	5011 / 5223	30	732	+3,7	949	-0,8	217	43	5,3	6,2	683	Mi 08.12. O	118	11.12. W	30*	25.12. W
B 55	Elsdorf	5005 / 5247	31	785	+7,1	974	+2,3	445	116	8,9	10,1	662	Fr 17.12. O	251	04.12. W	76	19.12. O
B 56	Siegburg-Stallberg	5109 / 5220	30	589	+9,9	727	+4,9	367	89	2,7	3,1	499	Do 09.12. W	232	11.12. O	62	05.12. W
B 56	Swisttal-Buschhoven	5208 / 5274	31	601	+47,3	758	+41,4	302	59	4,1	4,7	602	Mi 01.12. W	187	11.12. W	38	05.12. W
B 57	Menzeler Heide (N)	4405 / 5229	31	374	+20,6	477	+15,5	168	25	4,1	4,8	324	Di 21.12. S	118	04.12. S	20	12.12. S
B 57	Mönchengladb.-Rheindahlen	4804 / 5273	31	546	+4,0	697	+0,4	238	32	5,6	6,4	555	Do 02.12. N	162	04.12. N	32	05.12. S
B 57	Alsldorf-Orden	5102 / 5213	31	419	+1,5	520	-1,1	191	89	2,6	2,9	364	Fr 03.12. S	101	18.12. S	51	19.12. N
B 57	Aachen-Köpfchen	5202 / 5263	31	110	-0,9	127	-5,9	91	43	1,5	1,7	91	Do 09.12. S	51	04.12. N	32	12.12. N
B 58	Dorsten (O)	4207 / 5316	0	1191	-4,9	1541	-8,8	336	95	9,9	11,9	1069*	Di 14.12. W	196*	11.12. O	80*	19.12. O
B 58	Lüdinghausen-West	4210 / 5360	0	484	-1,0	621	-5,0	204	23	4,6	5,4	412*	Do 16.12. O	116*	11.12. W	19*	19.12. O
B 58	Ascheberg West	4210 / 5376	31	501	+8,4	651	+4,7	144	25	6,5	7,7	465	Do 16.12. W	80	18.12. O	20	19.12. O
B 58	Geldern (N)	4403 / 5252	31	622	+18,3	786	+15,2	310	60	7,2	8,1	538	Do 02.12. O	209	04.12. W	44	19.12. O
B 58	Menzeler Heide (W)	4405 / 5230	31	1190	+15,1	1551	+11,1	281	73	10,2	12,0	1072	Do 09.12. W	154	18.12. W	63	12.12. W
B 58	Straelen 2 (Bundesstr.)	4503 / 5257	31	318	+4,6	408	+2,3	104	33	9,5	11,0	295	Mi 08.12. W	60	04.12. W	23	12.12. O
B 59	Pulheim	4906 / 5214	31	1069	+4,4	1382	+1,5	329	73	6,7	7,8	1228	Do 09.12. W	223	11.12. O	53	19.12. O
B 61	Petershagen 2	3619 / 5336	31	1230	+16,7	1598	+12,7	306	93	13,2	15,9	1110	Di 07.12. S	172	18.12. N	69	12.12. S
B 61	Barkhausen	3719 / 5368	31	1576	+34,9	2041	+29,4	436	121	6,3	7,4	2255	Fr 10.12. S	300	04.12. S	133	05.12. S
B 61	Ostwestfalendamm	3917 / 5386	0	2040	+2,8	2629	-0,9	618	180	2,9	3,4	1839*	Do 09.12. N	361*	11.12. N	133*	26.12. N
B 61	Linteler See	4116 / 5377	31	739	+0,3	956	-3,3	227	47	5,9	7,0	725	Do 09.12. N	132	11.12. N	35	19.12. S
B 62	Netphen-Afholderbach	5014 / 5354	31	207	-6,8	267	-10,4	67	17	6,5	7,6	202	Do 09.12. W	40	11.12. O	12	05.12. W
B 63	Hamm-Heessen	4212 / 5361	0	279	-1,4	352	-6,6	147	22	3,0	3,5	256*	Fr 10.12. N	89*	18.12. N	16*	05.12. N
B 63	Drensteinfurt	4212 / 5302	31	261	+4,0	332	+0,0	116	21	4,5	5,1	578	Mo 20.12. N	75	04.12. N	17	05.12. S
B 64	Bad Driburg Süd	4220 / 5378	12	626	+3,3	808	-1,5	184	55	6,8	8,1	604	Mi 15.12. W	106	04.12. O	51	12.12. W
B 64	Delbrück-West	4217 / 5355	31	1136	+2,9	1446	-1,2	406	146	12,8	14,9	982	Do 09.12. O	237	18.12. W	145	19.12. O
B 66	Bl-Hillegossen	4017 / 5337	0	2323	-13,3	2953	-17,2	1024	202	7,8	8,8	1947*	Mi 08.12. O	594*	04.12. W	165*	12.12. O
B 68	Halle-Gartnisch	3916 / 5303	31	183	+2,2	225	-2,6	107	35	2,2	2,4	183	Do 02.12. S	69	11.12. S	32	05.12. S
B 68	Lichtenau	4319 / 5351	31	364	+8,7	466	+4,5	104	51	4,6	5,3	653	Di 14.12. S	56	04.12. N	33	19.12. S
B 70	Heek Ost	3808 / 5379	31	390	-20,4	494	-23,4	171	46	8,9	10,2	355	Mo 20.12. N	96	11.12. S	39	19.12. S

Herausgeber:

Landesbetrieb Straßenbau Nordrhein-Westfalen, Landesmobilitätszentrale, Bonner Straße 67, 51379 Leverkusen

Die Autobahn GmbH des Bundes, NL Rheinland, GB Verkehrszentrale Leverkusen, Bonner Straße 65, 51379 Leverkusen

Auswertung:

DTV-Verkehrsconsult GmbH, Pascalstraße 53, 52076 Aachen

Durchschnittlicher und maximaler Tagesverkehr - Schwerverkehr (SV)

Dezember 2021

Str.-Kl. u. -Nr.	Zst.-Name	TK-/ Zst.- Nr.	GT 2021	Durchschnittlicher Tagesverkehr (DTV)							Maximaler Tagesverkehr						
				Gesamtquerschnitt							Richtungen						
				Mo-So Kfz/24h	21/20 %	Mo-Fr Kfz/24h	21/20 %	Sa Kfz/24h	So+Fei Kfz/24h	Anteil SV Mo-So Mo-Fr	Mo-Fr Kfz/24h Datum,R	Sa Kfz/24h Datum,R	So+Fei Kfz/24h Datum,R				
B 70	Vreden-Süd	3906 / 5362	0	490	+4,7	629	+0,0	173	43	8,1	9,2	417*	Mi 15.12. N	90*	04.12. N	35*	19.12. S
B 70	Lünten	3907 / 5380	31	426	+17,4	554	+12,4	126	18	9,1	10,7	399	Mo 13.12. N	72	04.12. S	17	05.12. S
B 70	Raesfeld West	4206 / 5381	31	112	-6,7	142	-10,1	52	7	5,4	6,4	102	Mo 13.12. S	29	11.12. N	5	05.12. N
B 83	Beverungen-Wehrden	4222 / 5382	31	378	-3,8	491	-8,1	99	28	7,7	9,0	406	Fr 10.12. N	74	11.12. S	26	12.12. N
B 219	Greven (N)	3811 / 5350	31	847	+3,7	1091	-0,5	258	76	9,9	11,6	790	Do 16.12. N	147	18.12. N	59	12.12. N
B 220	Emmerich	4103 / 5258	31	1317	+23,9	1720	+18,5	328	58	11,0	12,8	1131	Di 21.12. S	191	18.12. S	56	19.12. S
B 221	Brüggen (N)	4703 / 5432	31	484	+1,3	620	-2,4	179	44	4,3	5,0	478	Do 16.12. N	99	11.12. N	37	19.12. N
B 221	Arsbeck	4803 / 5276	31	260	-3,3	338	-7,1	73	15	4,5	5,4	248	Fr 17.12. N	45	18.12. S	17	12.12. S
B 221	Heinsberg	4902 / 5259	31	789	+8,8	1010	+3,7	287	74	5,4	6,2	712	Di 07.12. S	151	04.12. N	57	05.12. S
B 224	Bottrop	4407 / 5344	31	2190	+16,1	2826	+10,7	708	157	5,5	6,6	1885	Mi 01.12. S	393	04.12. S	135	05.12. S
B 226	Gedern	4510 / 5272	31	207	-1,9	267	-6,3	73	13	2,3	2,6	244	Fr 17.12. W	45	18.12. W	10	12.12. W
B 226	Wanne-Eickel Ost	4409 / 5364	31	911	+23,8	1156	+19,4	357	115	4,2	4,8	831	Do 16.12. W	194	04.12. W	70	05.12. W
B 229	Delecke 2	4514 / 5334	0	135	+21,6	172	+16,2	40	21	3,9	4,9	143*	Di 07.12. W	24*	18.12. O	15*	05.12. O
B 229	Lüdenscheid-Brügge	4711 / 5321	31	836	+78,3	1081	+71,0	265	49	5,7	6,5	949	Di 14.12. O	153	04.12. O	36	05.12. O
B 229	Solingen	4808 / 5203	31	524	+2,3	664	-2,8	208	70	4,7	5,7	497	Di 07.12. O	142	11.12. O	56	19.12. O
B 230	Holzheim	4805 / 5238	30	608	+4,1	765	+0,3	272	85	6,7	7,7	557	Mo 13.12. W	165	04.12. W	60	19.12. O
B 235	Datteln	4210 / 5345	31	520	+3,8	668	+0,0	196	36	4,6	5,4	491	Mi 01.12. S	112	18.12. N	34	12.12. S
B 236	Dortmund-Wambeldorf	4411 / 5365	29	6831	+9,2	8621	+3,7	3224	759	10,9	12,6	5822	Di 07.12. N	2073	18.12. N	520	05.12. N
B 236	Dortmund-Berghofen	4511 / 5352	31	1817	+15,5	2281	+10,4	971	186	7,4	8,6	1624	Mi 01.12. S	562	11.12. S	157	19.12. S
B 236	Plettenberg-Ohle	4712 / 5309	31	495	+1,9	635	-3,5	171	44	8,5	9,7	530	Fr 03.12. S	114	11.12. S	29	05.12. N
B 236	Altenhundem	4814 / 5383	31	450	-4,7	587	-8,7	105	27	3,7	4,4	398	Mo 06.12. S	66	18.12. S	18	12.12. N
B 236	Gleidorf (O)	4815 / 5310	31	325		408		139	54	5,6	6,6	315	Do 02.12. S	84	04.12. N	47	05.12. S
B 236	Schmallenberg	4815 / 5367	31	300	+0,3	391	-3,0	76	18	5,4	6,4	297*	Do 09.12. S	47*	18.12. S	15	05.12. N
B 236	Winterberg-Waltenberg	4817 / 5366	31	638	+26,3	825	+21,0	173	55	10,4	12,5	633	Mi 15.12. N	93	18.12. N	55	05.12. S
B 236	Winterberg-Herrloh	4817 / 5369	31	299	+8,7	376	+2,5	92	64	4,5	6,0	286	Mi 15.12. N	52	04.12. N	47	05.12. N
B 237	Ohl	4810 / 5225	31	241	+16,4	311	+12,3	83	16	7,2	8,5	258	Do 09.12. O	49	04.12. W	12	05.12. W
B 239	Espelkamp-Gestrigen	3617 / 5356	0	698	+0,1	891	-6,6	179	118	6,8	7,8	689*	Do 02.12. N	110*	18.12. S	78*	05.12. S
B 239	Bad Salzuflen	3918 / 5315	31	1549	-1,0	1999	-3,2	499	111	7,6	9,2	1340	Di 07.12. S	271	04.12. S	83	05.12. S
B 239	Detmold-Heidenoldendorf	4018 / 5357	10	530	-13,0	682	-15,9	192	39	4,1	4,7	502*	Di 21.12. N	117*	11.12. N	34*	05.12. N
B 239	Höxter-Fürstenau	4121 / 5358	31	514	+4,7	654	+0,5	212	52	7,0	7,9	501	Di 14.12. N	157	11.12. N	73	12.12. N
B 241	Bever	4322 / 5384	31	453	+0,7	593	-2,6	96	23	7,8	9,2	462	Do 02.12. W	58	18.12. O	20	12.12. O
B 252	Brakel	4221 / 5340	0	780	+4,0	1001	+0,4	262	72	11,2	13,1	767*	Do 16.12. N	160*	11.12. N	65*	12.12. S
B 256	Marienhöhe	4811 / 5224	31	361	+18,4	465	+14,3	105	36	7,2	8,4	370	Mo 13.12. N	63	04.12. S	22	12.12. N
B 258	Friesenrath (W)	5303 / 5208	23	724	+8,2	895	+2,9	329	174	5,4	6,2	578	Do 16.12. O	181	04.12. O	110	12.12. W
B 258	Friesenrath (S)	5303 / 5250	23	845	+12,7	1047	+6,9	380	198	4,5	5,2	712	Do 09.12. W	225	04.12. W	132	12.12. W
B 258	Imgenbroich	5403 / 5277	31	370	+7,2	458	+3,9	171	83	2,9	3,3	308	Fr 17.12. W	90	04.12. W	48	05.12. W
B 258	Blankenheimer Wald	5505 / 5239	31	321	+50,7	384	+39,6	175	115	12,9	13,9	274	Do 16.12. O	94	18.12. W	64	05.12. O
B 258	Ahrhütte (O)	5606 / 5243	31	601	+17,2	778	+11,9	164	50	15,8	19,1	687	Di 14.12. O	106	11.12. O	37	05.12. O
B 264	Aachen-Bildchen	5202 / 5261	31	133	+2,3	156	-1,3	103	42	1,6	1,7	110	Mi 15.12. O	56	18.12. W	30	19.12. O
B 264	Langerwehe	5104 / 5246	31	456	-1,5	594	-5,4	134	17	3,8	4,6	411	Fr 17.12. O	80	11.12. W	17	05.12. W
B 264	Düren/Kerpen	5105 / 5265	31	589	-2,3	760	-7,9	208	27	7,5	8,6	538	Do 09.12. W	125	04.12. O	26	05.12. O
B 265	Lechenich 2	5106 / 5269	31	666	-0,4	853	-5,5	280	39	7,7	9,0	1018	Mi 01.12. N	252	11.12. N	66	05.12. N
B 265	Wollersheim (O)	5305 / 5232	30	162	+25,6	206	+20,5	68	14	4,2	5,1	188*	Mi 01.12. N	46	11.12. S	15	12.12. N
B 266	Kesternich (S)	5304 / 5211	31	231	+7,9	296	+4,6	74	26	6,7	7,8	221	Mi 08.12. W	44	18.12. W	18	05.12. O
B 288	Uerdingen	4605 / 5231	31	2191	-4,6	2841	-8,2	660	120	10,5	12,1	1886	Do 09.12. O	391	18.12. O	83	12.12. W
B 475	Ladbergen Nord	3812 / 5385	31	1130	+6,4	1444	+1,8	412	120	13,2	15,4	1044	Do 16.12. S	223	18.12. S	88	19.12. N
B 475	Sassenberg-Süd	4014 / 5363	0	766	-2,2	993	-6,5	201	60	6,6	7,8	685*	Mo 06.12. S	112*	18.12. S	40*	12.12. S
B 475	Lippetal-Lippborg	4314 / 5359	0	744	+19,6	961	+14,7	232	51	10,2	12,0	638*	Do 16.12. S	127*	04.12. N	33*	19.12. S
B 477	Gohr	4906 / 5262	31	204	+8,5	260	+5,3	83	18	3,7	4,2	192	Do 09.12. S	48	11.12. N	13	19.12. N
B 477	Rommerskirchen	4906 / 5268	31	328	-4,7	413	-9,6	161	38	6,6	7,5	335	Do 09.12. N	96	11.12. S	31	12.12. N
B 478	Waldbröl	5111 / 5222	31	250	+1,2	310	-3,1	120	54	3,6	4,1	213	Do 02.12. O	69	18.12. O	34	12.12. W
B 480	Brilon (N)	4517 / 5322	0	466	+27,7	612	+23,6	89	23	16,2	20,1	449*	Mi 22.12. S	55*	04.12. N	21*	19.12. S
B 480	Winterberg	4717 / 5325	31	926	+30,4	1179	+24,9	288	143	8,1	10,3	845	Mi 15.12. N	160	18.12. N	106	05.12. N
B 480	Bad Berleburg	4916 / 5301	0	244	+3,4	315	-0,6	73	18	4,8	5,7	236*	Do 09.12. S	40*	18.12. S	15*	05.12. N
B 481	St. Mauritz	3912 / 5506	31	788	+7,5	975	+3,9	352	193	7,0	7,9	652	Di 07.12. N	192	11.12. S	129	19.12. N
B 483	Radevormwald-Rochollsberg	4710 / 5271	0	428	-1,8	558	-5,6	95	32	6,5	7,8	461*	Mi 01.12. S	55*	18.12. N	24*	05.12. S
B 506	Kürten-Weiden	4909 / 5270	31	179	+17,0	229	+13,4	55	22	4,8	5,6	173	Do 16.12. W	33	18.12. W	20	19.12. W
B 507	Winterscheid	5110 / 5278	30	182	-2,2	232	-5,7	71	18	3,7	4,3	168	Di 14.12. W	44	18.12. O	15	26.12. W

Herausgeber:

Landesbetrieb Straßenbau Nordrhein-Westfalen, Landesmobilitätszentrale, Bonner Straße 67, 51379 Leverkusen

Die Autobahn GmbH des Bundes, NL Rheinland, GB Verkehrszentrale Leverkusen, Bonner Straße 65, 51379 Leverkusen

Auswertung:

DTV-Verkehrsconsult GmbH, Pascalstraße 53, 52076 Aachen

Durchschnittlicher und maximaler Tagesverkehr - Schwerverkehr (SV)

Dezember 2021

Str.-Kl. u. -Nr.	Zst.-Name	TK-/ Zst.- Nr.	GT 2021	Durchschnittlicher Tagesverkehr (DTV)						Maximaler Tagesverkehr							
				Gesamtquerschnitt						Richtungen							
				Mo-So Kfz/24h	21/20 %	Mo-Fr Kfz/24h	21/20 %	Sa Kfz/24h	So+Fei Kfz/24h	Anteil SV		Mo-Fr Kfz/24h	Datum,R		Sa Kfz/24h	Datum,R	
B 511	Gleidorf (N)	4815 / 5311	31	525		667		206	62	5,5	6,3	486	Mi 01.12. N	117	04.12. S	47	05.12. S
B 514	Babbenhausen	3819 / 5335	31	392	+6,8	508	+1,6	112	26	4,7	5,4	372	Do 02.12. O	68	04.12. O	20*	05.12. W
B 514	Kalletal	3819 / 5347	0	274	+0,4	359	-3,2	74	6	12,9	15,0	289*	Do 02.12. O	45*	04.12. O	5*	05.12. O
B 516	Ense-Möhnesee	4414 / 5346	31	178	-9,6	232	-11,8	46	10	3,7	4,4	250	Do 09.12. O	26	11.12. W	10	05.12. O
B 516	Brilon (W)	4517 / 5323	0	764		1003		144	37	15,5	18,3	635*	Mi 22.12. O	80*	18.12. O	26*	05.12. W
B 525	Coesfeld-Ost	4009 / 5353	0	571	-12,2	733	-15,5	182	64	7,3	8,6	549*	Do 09.12. W	97*	04.12. O	40*	05.12. O

Herausgeber:

Landesbetrieb Straßenbau Nordrhein-Westfalen, Landesmobilitätszentrale, Bonner Straße 67, 51379 Leverkusen

Die Autobahn GmbH des Bundes, NL Rheinland, GB Verkehrszentrale Leverkusen, Bonner Straße 65, 51379 Leverkusen

Auswertung:

DTV-Verkehrsconsult GmbH, Pascalstraße 53, 52076 Aachen

Durchschnittlicher und maximaler Tagesverkehr - Schwerverkehr (SV)

Dezember 2021

Str.-Kl. u. -Nr.	Zst.-Name	TK-/ Zst.- Nr.	GT 2021	Durchschnittlicher Tagesverkehr (DTV)						Maximaler Tagesverkehr							
				Gesamtquerschnitt						Richtungen							
				Mo-So	21/20	Mo-Fr	21/20	Sa	So+Fei	Anteil SV	Mo-Fr	Sa	So+Fei				
Kfz/24h	%	Kfz/24h	%	Kfz/24h	Kfz/24h	Mo-So	Mo-Fr	Kfz/24h	Datum,R	Kfz/24h	Datum,R	Kfz/24h	Datum,R				
	<i>Landesstraßen</i>																
L 11	Wollersheim (W)	5305 / 5234	28	77	+18,5	97	+12,8	36	8	4,6	5,4	75	Mi 15.12. W	22	11.12. O	10	05.12. O
L 29	Heidenend	4603 / 5438	31	99	-54,2	129	-55,5	30	6	6,4	7,4	87	Do 16.12. N	24	11.12. N	17	25.12. N
L 29	Willich-Viersen	4704 / 5266	31	515	-2,8	662	-6,0	169	46	4,3	4,9	530	Mo 13.12. W	92	18.12. W	31	19.12. W
L 47	Sittard	5001 / 5256	31	34	+9,7	42	+7,7	18	6	0,8	0,9	38	Mi 22.12. W	14	11.12. O	7	12.12. O
L 77	Goch (N)	4302 / 5241	31	363	-5,0	462	-9,2	164	31	4,4	5,1	404	Mo 13.12. N	112	11.12. S	29	12.12. N
L 101	Schildgen (O)	4908 / 5427	31	352	+9,0	439	+5,0	164	64	3,1	3,6	318	Mi 01.12. N	93	11.12. N	46	19.12. N
L 104	Kirchhellen (O)	4307 / 5524	31	101	+9,8	131	+6,5	26	8	5,4	6,6	125	Do 09.12. S	16	18.12. N	9	19.12. N
L 115	Ahrhütte (N)	5606 / 5245	0	762	+15,1	976	+9,5	246	84	12,3	14,7	767*	Di 14.12. N	144*	11.12. N	58*	05.12. N
L 136	Loope	5010 / 5204	31	360	+6,8	448	+3,2	164	77	4,1	4,6	284	Do 09.12. O	86	11.12. W	50	05.12. O
L 143	Rottbitze (N)	5309 / 5406	31	242	+8,0	302	+1,7	108	43	2,6	3,0	238	Di 21.12. N	59	04.12. S	25	05.12. N
L 166	Kesternich (O)	5304 / 5210	31	39	-11,4	48	-14,3	20	10	2,4	2,9	38	Mi 22.12. O	14	11.12. O	9	05.12. O
L 182	Bornheim (S)	5207 / 5407	31	325	-39,9	416	-41,7	120	28	3,4	3,9	452	Mi 22.12. O	69	18.12. W	23	05.12. W
L 183	Bornheim (W)	5207 / 5408	31	321	+32,6	407	+28,4	169	19	2,5	2,9	315	Di 07.12. N	90	04.12. S	15	05.12. S
L 194	Weilerswist	5207 / 5437	31	204	+152,0	245	+143,0	164	41	2,8	3,1	459	Do 02.12. N	217	04.12. N	91	05.12. N
L 218	Heimbach	5304 / 5413	31	73	+10,6	88	+4,8	42	20	2,1	2,3	68	Fr 17.12. O	27	18.12. O	14	05.12. O
L 231	Horbach/Locht	5102 / 5439	31	83	+16,9	94	+13,3	71	35	6,6	7,0	61	Di 07.12. N	41	18.12. S	19	19.12. N
L 232	Richterich	5102 / 5411	31	374	+9,7	468	+5,2	165	66	2,0	2,2	338	Mo 06.12. S	95	11.12. S	56	05.12. S
L 233	Friesenrath (N)	5303 / 5209	23	257	+10,3	306	+5,2	151	99	4,2	4,5	244	Mi 01.12. N	107	04.12. N	65*	25.12. S
L 238	Stolberg	5203 / 5441	0	395	-11,8	511	-15,5	119	27	4,7	5,4	379*	Mi 22.12. N	68*	18.12. N	15*	05.12. N
L 238	Zweifall	5203 / 5410	31	169	-4,0	211	-7,0	64	37	3,7	4,3	166	Do 09.12. S	37	11.12. N	21	05.12. N
L 247	Rottbitze (O)	5309 / 5405	31	451	-1,3	577	-6,2	148	53	4,1	4,8	451	Di 14.12. W	84	11.12. W	33	05.12. O
L 288	Schildgen (W)	4908 / 5426	31	231	+11,6	288	+7,5	107	43	2,6	3,0	199	Mi 01.12. N	56	04.12. S	25	12.12. N
L 324	Erdingen	5012 / 5431	31	323	+4,5	419	+0,5	88	23	6,5	7,6	339	Mi 01.12. S	55	04.12. S	17	12.12. S
L 331	Margarethenhöhe	5309 / 5404	31	231	+18,5	277	+10,8	120	83	2,3	2,5	207	Fr 03.12. O	63	11.12. O	47	19.12. W
L 357	D-Geresheim	4707 / 5416	31	204	+25,9	263	+24,6	52	25	1,8	2,1	181	Mo 06.12. W	36	11.12. W	18	05.12. W
L 358	Bensberg-Refrath	5008 / 5428	31	275	+16,0	356	+10,6	82	20	3,1	3,7	310	Do 02.12. O	67	11.12. O	17	12.12. O
L 359	Witzhelden (W)	4808 / 5418	0	56	-9,7	67	-11,8	43	13	2,5	2,7	53*	Mo 13.12. W	28*	11.12. O	10*	05.12. O
L 372	Brüggen (O)	4703 / 5433	31	121	+31,5	156	+27,9	31	10	2,7	3,2	118	Di 14.12. O	19	11.12. O	10	12.12. O
L 418	Hahnerberg	4708 / 5440	0	1411	+11,5	1828	+6,6	425	81	5,3	6,0	1338*	Di 07.12. W	252*	04.12. O	46*	05.12. O
L 442	Essen-Werden (O)	4607 / 5420	31	200	+13,6	237	+7,7	127	72	2,2	2,4	172	Di 14.12. O	73	18.12. O	45	05.12. O
L 442	Essen-Werden (N)	4607 / 5421	31	35	+2,9	43	+0,0	31	4	0,6	0,7	49	Di 07.12. S	19	04.12. N	5	05.12. N
L 463	Voerde	4306 / 5424	31	517	+0,6	668	-3,3	138	46	8,8	10,4	548	Mi 01.12. W	83	11.12. W	34	05.12. W
L 475	Krefeld	4605 / 5434	31	154	+6,2	190	+2,7	72	38	1,8	2,0	131	Di 21.12. N	42	04.12. N	22	05.12. N
L 528	Breckerfeld (N)	4710 / 5507	31	484	+66,9	631	+61,8	119	27	6,2	7,3	541	Fr 03.12. N	68	04.12. N	22	05.12. N
L 531	Siegen	5114 / 5332	31	565	-11,0	699	-14,9	279	118	5,9	6,4	508	Di 14.12. N	150	18.12. N	68	19.12. N
L 544	Langscheid (W)	4613 / 5510	31	48		59		27	8	1,6	1,9	49	Mi 08.12. W	24	18.12. O	9	05.12. W
L 551	Haltern	4209 / 5536	31	155	-1,3	198	-5,7	70	9	2,9	3,4	147	Do 02.12. N	40	18.12. N	9	19.12. N
L 555	Coesfeld-Nordost	4009 / 5533	31	281	-1,1	359	-4,8	95	34	4,8	5,6	275	Mi 08.12. S	56	11.12. N	23	19.12. N
L 560	Sandersküper	3807 / 5535	31	77	-1,3	100	-4,8	25	4	2,5	3,1	89	Fr 17.12. S	19	04.12. S	3	25.12. N
L 572	Rhede	4105 / 5320	31	528	+9,3	670	+5,3	235	53	3,6	4,2	528	Fr 17.12. W	142	18.12. W	38	12.12. O
L 586	Stromberg	4215 / 5349	31	116	+7,4	148	+2,8	48	13	5,1	6,0	149	Mo 06.12. W	32	11.12. O	12	19.12. W
L 587	Greven (S)	3911 / 5306	31	249	-5,0	313	-8,7	115	32	2,6	2,9	227	Mi 15.12. S	64	18.12. S	25	05.12. S
L 591	Lienen	3813 / 5513	31	275	+11,3	351	+7,3	100	26	5,0	5,7	243	Mi 01.12. W	58	18.12. W	18	19.12. O
L 602	Hemden	4105 / 5534	31	455	+14,6	582	+9,8	175	41	11,2	13,0	417	Mi 15.12. S	104	18.12. N	44	12.12. S
L 608	Groß Reken	4108 / 5505	31	405	+4,9	522	+1,4	139	29	5,4	6,4	363	Mi 15.12. S	85	11.12. S	21	12.12. S
L 608	Gelsenkirchen-Schalke	4408 / 5523	30	1360	+16,5	1736	+11,6	517	140	4,2	4,9	1191	Mo 06.12. N	281	18.12. N	97	19.12. N
L 610	Recklinghausen	4309 / 5526	31	254	-3,8	303	-8,2	180	71	2,6	2,8	199	Di 14.12. O	98	11.12. O	44	12.12. O
L 621	Kirchhellen (S)	4307 / 5525	31	117	+88,7	156	+83,5	15	2	7,2	8,9	172	Mi 15.12. N	11	18.12. N	2	25.12. N
L 687	Langscheid (S)	4613 / 5511	31	98		127		20	9	3,9	4,9	106	Mo 20.12. S	12	11.12. S	6	05.12. N
L 697	Attendorn	4813 / 5531	31	182	+8,3	238	+3,9	40	9	4,6	5,5	182	Mo 13.12. S	24	11.12. N	9	12.12. N
L 776	Salzkotten	4317 / 5530	31	1251	+2,9	1625	-1,8	352	72	8,9	11,0	1626	Do 16.12. O	214	11.12. O	62	12.12. W
L 787	Sennestadt (S)	4017 / 5520	0	91	-9,9	112	-11,1	49	17	1,7	1,8	81*	Do 16.12. O	29*	11.12. O	12*	12.12. W
L 822	Lippstadt-Cappel	4315 / 5528	31	190	+4,4	243	-0,4	69	15	2,6	3,0	170	Mi 08.12. W	39	18.12. O	12	05.12. W
L 937	Detmold (N)	4019 / 5517	0	140		174		77	21	2,2	2,5	167*	Mo 06.12. N	66*	04.12. N	23*	05.12. N
L 937	Detmold (S)	4019 / 5518	0	283		350		173	40	2,7	3,0	261*	Mo 06.12. N	110*	04.12. S	30*	12.12. S
L 938	Detmold (W)	4019 / 5519	0	145		176		112	23	3,2	3,5	206*	Do 16.12. O	78*	11.12. O	17*	05.12. O

Herausgeber:

Landesbetrieb Straßenbau Nordrhein-Westfalen, Landesmobilitätszentrale, Bonner Straße 67, 51379 Leverkusen

Die Autobahn GmbH des Bundes, NL Rheinland, GB Verkehrszentrale Leverkusen, Bonner Straße 65, 51379 Leverkusen

Auswertung:

DTV-Verkehrsconsult GmbH, Pascalstraße 53, 52076 Aachen

Durchschnittlicher und maximaler Tagesverkehr - Schwerverkehr (SV)

Dezember 2021

Str.-Kl. u. -Nr.	Zst.-Name	TK-/ Zst.- Nr.	GT 2021	Durchschnittlicher Tagesverkehr (DTV)								Maximaler Tagesverkehr					
				Gesamtquerschnitt								Richtungen					
				Mo-So 21/20		Mo-Fr 21/20		Sa	So+Fei	Anteil SV		Mo-Fr		Sa		So+Fei	
Kfz/24h	%	Kfz/24h	%	Kfz/24h	Kfz/24h	Mo-So	Mo-Fr	Kfz/24h	Datum,R	Kfz/24h	Datum,R	Kfz/24h	Datum,R				
L 954	Bad Driburg	4220 / 5529	31	313	+1,6	395	-2,7	143	37	4,4	5,0	280	Mo 13.12. N	79	18.12. N	24	12.12. N
L 969	Werl-Westönnen	4413 / 5324	31	314	-4,3	393	-7,7	154	46	3,4	3,9	411	Do 09.12. O	88	18.12. W	37	12.12. W
K 10	Sennestadt (O)	4017 / 5521	0	212	+11,0	256	+8,0	141	52	5,1	5,6	264*	Di 14.12. S	128*	11.12. S	53*	12.12. S
K 10	Breckerfeld (O)	4710 / 5508	31	145	+45,0	189	+40,0	33	8	5,7	6,7	152	Fr 03.12. O	22	11.12. W	8	05.12. W

Herausgeber:

Landesbetrieb Straßenbau Nordrhein-Westfalen, Landesmobilitätszentrale, Bonner Straße 67, 51379 Leverkusen

Die Autobahn GmbH des Bundes, NL Rheinland, GB Verkehrszentrale Leverkusen, Bonner Straße 65, 51379 Leverkusen

Auswertung:

DTV-Verkehrsconsult GmbH, Pascalstraße 53, 52076 Aachen

Durchschnittlicher Kfz-Tagesverkehr und Anteile von 5 bzw. 8 Fahrzeugarten

Dezember 2021

Str.-Kl. u. -Nr.	Zst.-Name	TK/ Zst.- Nr.	Alle Wochentage (Montag - Sonntag)														
			GT	Kfz	Pkw+ Lfw+ Mot	davon Pkw	Lfw (<3,5t)	Mot	Pkw mit Anh.	Bus	Lkw ohne Anh.	LmA + Sat	davon Sat	Son nkl.	SGV	SV	
	<i>Autobahnen</i>																
A 1	Lotte	3713 / 5143	26	56821	42386 75	37222 66	5121 9	43 0	751 1	65 0	1583 3	12036 21	10053 18	0 0	13619 24	13684 24	
A 1	Ladbergen	3812 / 5118	31	50819	39123 77	35340 70	3775 7	8 0	605 1	134 0	1519 3	8619 17	6833 13	821 2	10137 20	10271 20	
A 1	Flugh. Münster/Osnabrück	3812 / 5170	31	51710	40102 78	36489 71	3603 7	10 0	631 1	143 0	1437 3	8609 17	6916 13	789 2	10046 19	10188 20	
A 1	Gievenbeck	4011 / 5171	0	74123	57888 78	52093 70	5665 8	130 0	1264 2	231 0	2375 3	10827 15	8486 11	1538 2	13203 18	13433 18	
A 1	Ascheberg	4111 / 5121	0	51184	40892 80	36408 71	4459 9	25 0	802 2	34 0	1686 3	6952 14	5284 10	816 2	8639 17	8672 17	
A 1	Unna	4411 / 5144	31	95927	80217 84	71439 75	8697 9	81 0	992 1	93 0	2168 2	12458 13	10049 11	0 0	14626 15	14719 15	
A 1	Holzen	4511 / 5100	30	83444	67555 81	61553 74	5959 7	43 0	783 1	173 0	1574 2	11846 14	9518 11	1513 2	13420 16	13593 16	
A 1	Hengsen	4511 / 5101	30	90987	73423 81	66099 73	7282 8	41 0	939 1	159 0	1807 2	13680 15	10838 12	980 1	15486 17	15645 17	
A 1	Hagen-Vorhalle	4510 / 5124	0	76743	63951 83	56853 74	6791 9	307 0	840 1	131 0	2228 3	9593 13	7668 10	0 0	11821 15	11952 16	
A 1	Hölken	4709 / 5172	31	85378	72861 85	64582 76	7978 9	300 0	660 1	94 0	2704 3	8063 9	6301 7	996 1	10767 13	10862 13	
A 1	Schloss Burg	4809 / 5011	31	76225	66972 88	59303 78	7551 10	118 0	649 1	62 0	1436 2	7105 9	5664 7	0 0	8541 11	8604 11	
A 1	AK Leverkusen (O)	4908 / 5675	31	77891	67047 86	60474 78	6486 8	87 0	731 1	63 0	1496 2	6957 9	5471 7	1596 2	8453 11	8516 11	
A 1	AK Leverkusen (W)	4908 / 5035	0	79462	75596 95	68181 86	6987 9	428 1	714 1	37 0	1651 2	1339 2	1017 1	125 0	2991 4	3027 4	
A 1	Köln-Nord	4907 / 5048	31	73504	69114 94	61053 83	7998 11	63 0	422 1	11 0	1116 2	2756 4	2352 3	85 0	3872 5	3884 5	
A 1	Köln-Lövenich	5007 / 5032	wegen langer Ausfallzeit derzeit keine Schätzung														
A 1	Hürth	5106 / 5010	22	11113	9888 89	8911 80	975 9	1 0	106 1	3 0	251 2	732 7	640 6	133 1	983 9	986 9	
A 1	Frauenthal	5206 / 5083	0	69588	51705 74	46327 67	4649 7	730 1	1070 2	82 0	1618 2	9768 14	7655 11	5344 8	11387 16	11469 17	
A 1	Euskirchen/Bliesheim	5206 / 5060	31	33018	28713 87	25515 77	3181 10	17 0	397 1	17 0	858 3	3032 9	2581 8	0 0	3891 12	3908 12	
A 1	Nettersheim	5406 / 5047	31	16824	13093 78	11768 70	1320 8	5 0	208 1	63 0	561 3	2731 16	2460 15	169 1	3291 20	3355 20	
A 2	Oberhausen-Sterkrade	4407 / 5026	31	108753	86435 80	77241 71	9161 8	32 0	874 1	88 0	4177 4	16462 15	14060 13	717 1	20639 19	20727 19	
A 2	Gelsenkirchen	4408 / 5122	0	72231	53306 74				349 1	236 0	8641 12	9340 13		359 1	17981 25	18218 25	
A 2	Gelsenkirchen-Erle	4408 / 5147	31	70992	58299 82	51256 72	6871 10	172 0	667 1	78 0	1658 2	10290 15	8915 13	0 0	11948 17	12026 17	

Durchschnittlicher Kfz-Tagesverkehr und Anteile von 5 bzw. 8 Fahrzeugarten

Dezember 2021

Str.-Kl. u. -Nr.	Zst.-Name	TK/ Zst.- Nr.	Alle Wochentage (Montag - Sonntag)													
			GT	Kfz	Pkw+ Lfw+ Mot	davon Pkw	Lfw (<3,5t)	Mot	Pkw mit Anh.	Bus	Lkw ohne Anh.	LmA + Sat	davon Sat	Son nkl.	SGV	SV
A 2	Recklinghausen-Ost	4409 / 5126	26	73302	59651 81	52390 72	7142 10	119 0	713 1	86 0	1853 3	10998 15	9479 13	0 0	12851 18	12937 18
A 2	Waltrop-Brambauer	4410 / 5125	29	86626	68072 79	59384 69	8427 10	261 0	818 1	91 0	2437 3	15207 18	12934 15	0 0	17644 20	17735 21
A 2	Kamen	4311 / 5173	31	69088	52147 76	46695 68	5431 8	21 0	721 1	238 0	2325 3	12250 18	10230 15	1407 2	14575 21	14813 21
A 2	Altenbögge	4312 / 5145	31	83093	62877 76	55844 67	6696 8	337 0	775 1	113 0	2957 4	15243 18	12373 15	1129 1	18200 22	18313 22
A 2	Bönen	4312 / 5148	31	79352	59708 75	53933 68	5755 7	20 0	878 1	325 0	2617 3	14149 18	11766 15	1675 2	16766 21	17091 22
A 2	Brunsborg	4213 / 5175	Im Bau													
A 2	Rhynern	4313 / 5174	31	68608	50509 74	45367 66	5125 8	17 0	817 1	243 0	2337 3	12913 19	10604 16	1788 3	15250 22	15493 23
A 2	Oelde	4114 / 5102	0	65319	47704 73	47704 73	0 0	0 0	1481 2	33 0	3506 5	11757 18	11757 18	839 1	15262 23	15295 23
A 2	Rheda-Wiedenbrück	4116 / 5176	31	72749	55166 76	49280 68	5867 8	19 0	854 1	268 0	2380 3	12466 17	10126 14	1614 2	14846 20	15114 21
A 2	Sürenheide	4116 / 5177	31	76480	58786 77	53388 70	5378 7	20 0	880 1	271 0	2527 3	12760 17	10331 14	1256 2	15287 20	15558 20
A 2	Brönninghausen	3917 / 5155	19	83608	64156 77	57102 68	7034 8	21 0	1117 1	233 0	2952 4	13427 16	10815 13	1723 2	16379 20	16612 20
A 2	Bielefeld	4017 / 5120	0	85231	65437 77				1393 2	70 0	3311 4	14483 17		537 1	17794 21	17864 21
A 2	Borstenbach	3818 / 5156	Im Bau													
A 2	Bad Oeynhausen	3719 / 5123	0	79159	58138 73				1330 2	93 0	3175 4	15849 20		573 1	19025 24	19118 24
A 3	Elten	4103 / 5071	31	29550	24233 82	21994 74	2227 8	13 0	255 1	23 0	817 3	4222 14	3653 12	0 0	5039 17	5062 17
A 3	Hünxe	4306 / 5001	17	49216	41208 84	36050 73	5075 10	82 0	466 1	42 0	1373 3	5547 11	4744 10	579 1	6921 14	6963 14
A 3	Oberhausen-Holten	4406 / 5070	31	108948	86322 79	76345 70	9947 9	30 0	905 1	90 0	4290 4	16524 15	14273 13	817 1	20815 19	20905 19
A 3	AK OB-West (N)	4506 / 5665	31	118885	95891 81	85521 72	9149 8	1221 1	855 1	96 0	4672 4	17039 14	14516 12	333 0	21711 18	21807 18
A 3	AK OB-West (S)	4506 / 5667	31	117016	97347 83	86878 74	9195 8	1274 1	817 1	91 0	4734 4	12975 11	10836 9	1053 1	17708 15	17799 15
A 3	Breitscheid	4607 / 5002	31	101846	86688 85	78688 77	7962 8	39 0	695 1	59 0	3515 4	9959 10	8224 8	929 1	13474 13	13534 13
A 3	AK Breitscheid (S)	4607 / 5065	31	93087	80052 86	70936 76	9081 10	35 0	923 1	42 0	2907 3	9163 10	7398 8	0 0	12069 13	12112 13
A 3	AK Hilden (N)	4707 / 5655	0	116919	102489 88	93896 80	7868 7	725 1	685 1	132 0	3634 3	9366 8	7719 7	613 1	13000 11	13132 11
A 3	AK Hilden (S)	4807 / 5657	0	109617	96350 88	86696 79	8943 8	711 1	1266 1	206 0	3228 3	7877 7	6432 6	691 1	11105 10	11311 10

Herausgeber:

Landesbetrieb Straßenbau Nordrhein-Westfalen, Landesmobilitätszentrale, Bonner Straße 67, 51379 Leverkusen

Die Autobahn GmbH des Bundes, NL Rheinland, GB Verkehrszentrale Leverkusen, Bonner Straße 65, 51379 Leverkusen

Auswertung:

DTV-Verkehrsconsult GmbH, Pascalstraße 53, 52076 Aachen

Durchschnittlicher Kfz-Tagesverkehr und Anteile von 5 bzw. 8 Fahrzeugarten

Dezember 2021

Str.-Kl. u. -Nr.	Zst.-Name	TK/ Zst.- Nr.	Alle Wochentage (Montag - Sonntag)													
			GT	Kfz	Pkw+ Lfw+ Mot	davon Pkw	Lfw (<3,5t)	Mot	Pkw mit Anh.	Bus	Lkw ohne Anh.	LmA + Sat	davon Sat	Son nkl.	SGV	SV
A 3	Opladen II	4807 / 5033	31	89445	77755 87	69335 78	8292 9	128 0	788 1	108 0	2074 2	8720 10	7133 8	0 0	10794 12	10902 12
A 3	AK Leverkusen (N)	4908 / 5003	26	107378	92857 87	82894 77	9899 9	64 0	808 1	79 0	3799 4	9379 9	7732 7	457 0	13178 12	13257 12
A 3	AK Leverkusen (S)	4908 / 5676	26	155361	130956 84	115914 75	14975 10	67 0	1206 1	122 0	5848 4	16697 11	13504 9	532 0	22545 15	22667 15
A 3	Leverkusen	4908 / 5004	31	149968	128383 86	115110 77	12908 9	365 0	1288 1	206 0	3689 3	16400 11	13277 9	0 0	20090 13	20296 14
A 3	Holweide	5008 / 5084	Im Bau													
A 3	AD Heumar (N)	5008 / 5672	0	162899	137714 85	119093 73	17982 11	639 0	1798 1	168 0	5426 3	17793 11	14282 9	0 0	23219 14	23387 14
A 3	AD Heumar (S)	5008 / 5673	31	81472	67595 83	59266 73	8201 10	128 0	772 1	66 0	2347 3	10692 13	8872 11	0 0	13039 16	13105 16
A 3	Siegburg	5109 / 5005	wegen langer Ausfallzeit derzeit keine Schätzung													
A 3	AK BN-Siegburg (N)	5209 / 5058	0	68364	54610 80	49773 73	4652 7	186 0	864 1	244 0	3095 5	9182 13	7721 11	369 1	12277 18	12520 18
A 3	AK BN-Siegburg (S)	5209 / 5631	0	70777	56303 80	51552 73	4573 7	178 0	1118 2	293 0	3121 4	9604 14	7977 11	339 1	12725 18	13018 18
A 3	Bad Honnef/Linz	5309 / 5006	31	72708	59048 81	51059 70	7968 11	22 0	832 1	115 0	1173 2	11403 16	9261 13	136 0	12576 17	12692 18
A 4	AC-Vetschau	5102 / 5072	31	28580	22761 80	20274 71	2469 9	18 0	225 1	38 0	779 3	4776 17	4242 15	0 0	5556 19	5594 20
A 4	Würselen	5102 / 5008	31	45502	39029 86	35138 77	3865 9	26 0	323 1	48 0	1130 3	4972 11	4384 10	0 0	6102 13	6150 14
A 4	AK Aachen (W)	5103 / 5654	wegen langer Ausfallzeit derzeit keine Schätzung													
A 4	AK Aachen (O)	5103 / 5651	31	66086	53600 81	47802 72	5775 9	22 0	381 1	142 0	2594 4	8792 13	7837 12	577 1	11386 17	11528 17
A 4	Buir / Merzenich	5105 / 5082	30	63967	52400 82	46013 72	6237 10	150 0	545 1	82 0	1657 3	9283 15	8061 13	0 0	10940 17	11022 17
A 4	AK Kerpen (W)	5106 / 5622	0	89643	72629 81	60334 67	11884 13	411 1	853 1	41 0	3069 3	12521 14	10953 12	530 1	15590 17	15631 17
A 4	AK Kerpen (O)	5106 / 5624	31	97367	80025 82	72949 75	6934 7	142 0	850 1	185 0	1998 2	11024 11	9288 10	3285 3	13022 13	13207 14
A 4	Köln-Klettenberg	5007 / 5053	0	114614	96038 84	86150 75	9589 8	299 0	492 0	179 0	4021 4	13884 12	11596 10	0 0	17904 16	18083 16
A 4	Rheinbr. Rodenkirchen	5107 / 5049	31	119532	99387 83	91403 77	7896 7	88 0	816 1	199 0	4302 4	14518 12	12196 10	311 0	18820 16	19019 16
A 4	AD Heumar (W)	5008 / 5021	0	81274	65136 80	55951 69	8841 11	344 0	915 1	68 0	2761 3	12394 15	10416 13	0 0	15155 19	15223 19
A 4	Bensbg.Frankenforst	5008 / 5015	31	68456	61433 90	55503 81	5837 9	93 0	562 1	40 0	1449 2	4971 7	4021 6	0 0	6420 9	6460 9
A 4	Engelskirchen	5010 / 5068	31	46077	38869 84	35594 77	3259 7	15 0	354 1	43 0	1608 4	4720 10	3931 9	482 1	6329 14	6371 14

Herausgeber:

Landesbetrieb Straßenbau Nordrhein-Westfalen, Landesmobilitätszentrale, Bonner Straße 67, 51379 Leverkusen

Die Autobahn GmbH des Bundes, NL Rheinland, GB Verkehrszentrale Leverkusen, Bonner Straße 65, 51379 Leverkusen

Auswertung:

DTV-Verkehrsconsult GmbH, Pascalstraße 53, 52076 Aachen

Durchschnittlicher Kfz-Tagesverkehr und Anteile von 5 bzw. 8 Fahrzeugarten

Dezember 2021

Str.-Kl. u. -Nr.	Zst.-Name	TK/ Zst.- Nr.	Alle Wochentage (Montag - Sonntag)													
			GT	Kfz	Pkw+ Lfw+ Mot	davon Pkw	Lfw (<3,5t)	Mot	Pkw mit Anh.	Bus	Lkw ohne Anh.	LmA + Sat	davon Sat	Son nkl.	SGV	SV
A 4	Eckenhagen	5011 / 5034	31	32063	25882 81	23557 74	2321 7	4 0	302 1	34 0	1234 4	4267 13	3641 11	343 1	5502 17	5535 17
A 4	Wenden-Dahl	5013 / 5128	0	16823	14517 86	13115 78	1381 8	21 0	151 1	15 0	545 3	1595 10	1338 8	0 0	2140 13	2155 13
A 30	Werste	3718 / 5151	31	29813	20980 70	19053 64	1886 6	41 0	443 2	115 0	632 2	6504 22	5268 18	1138 4	7136 24	7251 24
A 30	Rheine-Kanalhafen	3711 / 5157	30	37839	25739 68	22545 60	3082 8	112 0	492 1	52 0	1514 4	9593 25	8125 22	449 1	11107 29	11160 30
A 30	Hörstel	3711 / 5158	30	39711	27625 70	24167 61	3306 8	152 0	500 1	59 0	1471 4	9596 24	8116 20	460 1	11067 28	11126 28
A 30	Schierloh	3712 / 5159	30	42069	29651 71	25993 62	3524 8	134 0	546 1	55 0	1598 4	9761 23	8233 20	457 1	11359 27	11414 27
A 30	Ibbenbüren	3712 / 5112	30	41506	29455 71	25957 63	3363 8	135 0	515 1	59 0	1554 4	9486 23	8029 19	437 1	11041 27	11099 27
A 30	Kirchlengern	3817 / 5103	31	37542	28753 77	25515 68	3139 8	99 0	440 1	50 0	1108 3	6857 18	5698 15	333 1	7965 21	8015 21
A 31	Ochtrup	3708 / 5160	31	27038	21303 79	18697 69	2486 9	120 0	431 2	38 0	923 3	3997 15	3139 12	345 1	4920 18	4958 18
A 31	Nienborg	3808 / 5161	31	27714	22234 80	19675 71	2435 9	123 0	432 2	34 0	928 3	3759 14	2971 11	327 1	4687 17	4721 17
A 31	Gescher	4008 / 5117	31	30903	25241 82	22298 72	2809 9	133 0	472 2	36 0	982 3	3795 12	3063 10	377 1	4777 16	4814 16
A 31	Lembeck	4207 / 5162	31	34215	28568 84	25335 74	3073 9	159 1	485 1	40 0	1040 3	3637 11	2888 8	445 1	4677 14	4717 14
A 31	Hardtbergsee	4307 / 5163	Im Bau													
A 31	Kirchhellen (N)	4307 / 5164	0	47336	40820 86	35639 75	4981 11	199 0	705 2	34 0	1372 3	4057 9	3207 7	349 1	5428 12	5462 12
A 31	Feldhausen	4307 / 5165	31	47851	41299 86	36867 77	4279 9	153 0	552 1	46 0	1376 3	4067 9	3255 7	511 1	5444 11	5490 12
A 33	Bockhorst	3915 / 5127	31	24436	17999 74	16533 68	1421 6	45 0	368 2	71 0	626 3	4197 17	3340 14	1175 5	4823 20	4894 20
A 33	Bielefeld-Windflöte	4017 / 5130	31	52689	45779 87	40895 78	4814 9	69 0	532 1	64 0	1183 2	5131 10	4178 8	0 0	6314 12	6378 12
A 33	Bielefeld-Senne	4017 / 5129	31	44447	37590 85	33376 75	4144 9	71 0	517 1	65 0	1170 3	5105 12	4171 9	0 0	6274 14	6340 14
A 33	Paderborn	4118 / 5111	31	38317	30179 79	26573 69	3511 9	95 0	486 1	55 0	1180 3	5753 15	4481 12	663 2	6933 18	6988 18
A 40	Straelen (Niederdorf)	4603 / 5073	31	25855	14641 57	12481 48	2151 8	8 0	272 1	26 0	1253 5	9662 37	8591 33	0 0	10915 42	10941 42
A 40	Wankum	4603 / 5018	30	31681	19701 62	16643 53	3039 10	19 0	269 1	43 0	1510 5	9879 31	8932 28	278 1	11390 36	11433 36
A 40	AK Moers (W)	4505 / 5663	0	43944	31311 71	26439 60	4852 11	20 0	357 1	125 0	2036 5	9916 23	9007 21	198 1	11952 27	12077 28
A 40	AK Moers (O)	4505 / 5022	0	52103	41846 80	37317 72	4386 8	143 0	505 1	164 0	2454 5	6958 13	6203 12	176 0	9413 18	9577 18

Herausgeber:

Landesbetrieb Straßenbau Nordrhein-Westfalen, Landesmobilitätszentrale, Bonner Straße 67, 51379 Leverkusen

Die Autobahn GmbH des Bundes, NL Rheinland, GB Verkehrszentrale Leverkusen, Bonner Straße 65, 51379 Leverkusen

Auswertung:

DTV-Verkehrsconsult GmbH, Pascalstraße 53, 52076 Aachen

Durchschnittlicher Kfz-Tagesverkehr und Anteile von 5 bzw. 8 Fahrzeugarten

Dezember 2021

Str.-Kl. u. -Nr.	Zst.-Name	TK/ Zst.- Nr.	Alle Wochentage (Montag - Sonntag)													
			GT	Kfz	Pkw+ Lfw+ Mot	davon Pkw	Lfw (<3,5t)	Mot	Pkw mit Anh.	Bus	Lkw ohne Anh.	LmA + Sat	davon Sat	Son nkl.	SGV	SV
A 40	AD Essen-Ost (W)	4508 / 5680	0	74531	69066 93	62529 84	6105 8	432 1	385 1	114 0	1771 2	2197 3	1755 2	998 1	3968 5	4082 6
A 40	AD Essen-Ost (O)	4508 / 5681	0	130415	120496 92	108571 83	11452 9	474 0	994 1	153 0	2740 2	4966 4	3924 3	1065 1	7706 6	7860 6
A 40	Essen-Kray	4508 / 5037	31	106967	97768 91	89579 84	8145 8	44 0	482 1	90 0	3377 3	4911 5	4074 4	339 0	8288 8	8378 8
A 40	Bochum	4508 / 5113	31	108366	100956 93	91866 85	9018 8	73 0	553 1	119 0	1917 2	4707 4	3810 4	114 0	6624 6	6743 6
A 40	Bochum-Ruhrpark	4509 / 5154	Im Bau													
A 40	Dortmund	4510 / 5343	31	75912	71024 94	66744 88	4218 6	62 0	370 1	99 0	1496 2	1665 2	1340 2	1257 2	3162 4	3261 4
A 42	AK Kamp-Lintfort (O)	4505 / 5635	21	43636	33192 76	29098 67	3622 8	471 1	284 1	24 0	1858 4	7684 18	6610 15	595 1	9541 22	9566 22
A 42	DU Beeckerwerth	4506 / 5063	31	69686	58402 84	52510 75	5779 8	113 0	518 1	55 0	1480 2	9231 13	7981 12	0 0	10711 15	10766 15
A 42	AK OB-West (O)	4506 / 5024	31	77324	65613 85	59498 77	6096 8	19 0	518 1	64 0	3361 4	6711 9	5416 7	1058 1	10072 13	10136 13
A 42	AK OB-West (W)	4506 / 5668	31	83907	67446 80	60635 72	6076 7	736 1	558 1	65 0	3435 4	10922 13	9200 11	1481 2	14357 17	14422 17
A 42	GE-Hessler	4408 / 5115	wegen langer Ausfallzeit derzeit keine Schätzung													
A 42	Wanne-Eickel	4408 / 5116	0	87416	75436 86	67117 77	8142 9	176 0	718 1	70 0	2747 3	7821 9	6322 7	625 1	10568 12	10638 12
A 42	Bladenhorst	4409 / 5153	0	43974	37429 85	32523 74	4742 11	164 0	685 2	30 0	1217 3	4063 9	3224 7	551 1	5280 12	5310 12
A 42	Horsthausen	4409 / 5166	0	55040	47854 87	44951 82	2710 5	193 0	610 1	87 0	1378 3	4577 8	3678 7	534 1	5956 11	6043 11
A 43	Albachten	4011 / 5109	0	58871	50925 87	46704 79	4136 7	85 0	892 2	275 1	1130 2	5006 9	3949 7	644 1	6136 10	6411 11
A 43	Bergbossendorf	4208 / 5131	Im Bau													
A 43	Recklinghausen-West	4409 / 5132	wegen langer Ausfallzeit derzeit keine Schätzung													
A 43	Herne	4409 / 5107	0	91031	81673 90	72228 79	9353 10	92 0	863 1	121 0	1992 2	4591 5	3571 4	1791 2	6583 7	6704 7
A 43	Bochum-Laer	4509 / 5133	Im Bau													
A 43	Sprockhövel	4609 / 5108	31	55251	49271 89	45250 82	3931 7	89 0	370 1	78 0	1389 3	3082 6	2251 4	1060 2	4471 8	4550 8
A 44	AC-Lichtenbusch	5202 / 5074	31	24862	17284 70	15332 62	1941 8	11 0	239 1	37 0	858 3	6445 26	5741 23	0 0	7302 29	7340 30
A 44	Aachen-Brand	5202 / 5077	31	37736	29445 78	26283 70	3143 8	20 0	375 1	59 0	1203 3	6653 18	5883 16	0 0	7856 21	7915 21
A 44	AK Aachen (S)	5203 / 5020	0	46671	36238 78	33265 71	2712 6	261 1	689 2	23 0	1845 4	6406 14	5016 11	1471 3	8251 18	8273 18

Herausgeber:

Landesbetrieb Straßenbau Nordrhein-Westfalen, Landesmobilitätszentrale, Bonner Straße 67, 51379 Leverkusen

Die Autobahn GmbH des Bundes, NL Rheinland, GB Verkehrszentrale Leverkusen, Bonner Straße 65, 51379 Leverkusen

Auswertung:

DTV-Verkehrsconsult GmbH, Pascalstraße 53, 52076 Aachen

Durchschnittlicher Kfz-Tagesverkehr und Anteile von 5 bzw. 8 Fahrzeugarten

Dezember 2021

Str.-Kl. u. -Nr.	Zst.-Name	TK/ Zst.- Nr.	Alle Wochentage (Montag - Sonntag)													
			GT	Kfz	Pkw+ Lfw+ Mot	davon Pkw	Lfw (<3,5t)	Mot	Pkw mit Anh.	Bus	Lkw ohne Anh.	LmA + Sat	davon Sat	Son nkl.	SGV	SV
A 44	AK Aachen (N)	5103 / 5650	wegen langer Ausfallzeit derzeit keine Schätzung													
A 44	Jülich-Mersch	5004 / 5017	31	31834	25500 80	19093 60	6362 20	45 0	224 1	29 0	1240 4	4433 14	3928 12	408 1	5673 18	5703 18
A 44	Neersen	4705 / 5078	31	47838	41722 87	37641 79	3933 8	148 0	303 1	33 0	1865 4	3172 7	2407 5	743 2	5037 11	5070 11
A 44	AK Neersen (N)	4705 / 5081	31	50558	44431 88	40333 80	4021 8	77 0	333 1	35 0	1853 4	3207 6	2445 5	699 1	5060 10	5095 10
A 44	Ilverich	4706 / 5079	31	60874	54729 90	49205 81	5461 9	62 0	302 1	61 0	1716 3	3822 6	3091 5	245 0	5538 9	5598 9
A 44	Ratingen-Schwarzbach	4706 / 5097	31	23750	22119 93	19987 84	2071 9	62 0	100 0	21 0	440 2	1071 5	824 4	0 0	1510 6	1531 6
A 44	Birth (Tunnel Velbert)	4608 / 5067	wegen langer Ausfallzeit derzeit keine Schätzung													
A 44	Langenberg	4608 / 5066	31	26529	25014 94	22756 86	2061 8	197 1	119 0	23 0	665 3	401 2	345 1	308 1	1066 4	1089 4
A 44	Witten	4509 / 5134	Im Bau													
A 44	Unna-Süd	4412 / 5135	31	76665	62675 82	55413 72	7119 9	143 0	880 1	69 0	1925 3	11116 15	9296 12	0 0	13041 17	13109 17
A 44	Soest	4414 / 5110	31	49947	38366 77	33173 66	4676 9	517 1	576 1	51 0	1625 3	9328 19	7773 16	0 0	10953 22	11004 22
A 44	Lichtenau-Blankenrode	4419 / 5136	31	44928	30788 69	26018 58	4686 10	84 0	646 1	52 0	1169 3	12274 27	10015 22	0 0	13442 30	13495 30
A 45	Dortmund-Mengede-West	4410 / 5138	31	61678	52550 85	46838 76	5648 9	63 0	470 1	51 0	1825 3	6782 11	5502 9	0 0	8607 14	8658 14
A 45	Dortmund-Marten	4410 / 5139	31	57586	51854 90	46454 81	5205 9	194 0	412 1	62 0	1545 3	3713 6	2855 5	0 0	5258 9	5320 9
A 45	Dortmund-Eichlinghofen	4510 / 5146	31	48150	43099 90	38569 80	4326 9	205 0	350 1	33 0	1217 3	3451 7	2750 6	0 0	4668 10	4701 10
A 45	Dortmund Süd	4511 / 5104	31	65997	59071 90	53638 81	5295 8	138 0	453 1	41 0	1478 2	4955 8	3988 6	0 0	6433 10	6474 10
A 45	Schwerte-Wandhofen	4511 / 5140	31	62298	54417 87	49040 79	5305 9	71 0	485 1	40 0	1562 3	5794 9	4438 7	0 0	7356 12	7397 12
A 45	Kalve	4712 / 5169	0	37516	29323 78	25893 69	3400 9	31 0	619 2	139 0	1268 3	5793 15	4457 12	373 1	7061 19	7200 19
A 45	Lüdenscheid Nord	4711 / 5105	0	32732	24268 74				461 1	130 0	2799 9	5058 16		16 0	7857 24	7987 24
A 45	Freudenberg	5113 / 5106	0	39451	30118 76	26074 66	3971 10	73 0	698 2	41 0	1099 3	6640 17	5245 13	854 2	7739 20	7780 20
A 46	Dremmen	4903 / 5075	31	29030	26026 90	23491 81	2511 9	25 0	288 1	40 0	841 3	1642 6	1384 5	193 1	2483 9	2523 9
A 46	Hochneukirch	4904 / 5041	31	59837	46610 78	42324 71	4234 7	52 0	609 1	101 0	1727 3	8802 15	7312 12	1989 3	10529 18	10630 18
A 46	Neuss-Holzheim	4805 / 5016	31	66611	55756 84	48233 72	7504 11	20 0	430 1	102 0	2383 4	7233 11	6313 10	707 1	9616 14	9718 15

Durchschnittlicher Kfz-Tagesverkehr und Anteile von 5 bzw. 8 Fahrzeugarten

Dezember 2021

Str.-Kl. u. -Nr.	Zst.-Name	TK/ Zst.- Nr.	Alle Wochentage (Montag - Sonntag)													
			GT	Kfz	Pkw+ Lfw+ Mot	davon Pkw	Lfw (<3,5t)	Mot	Pkw mit Anh.	Bus	Lkw ohne Anh.	LmA + Sat	davon Sat	Son nkl.	SGV	SV
A 46	AK Neuss Süd (O)	4806 / 5686	wegen langer Ausfallzeit derzeit keine Schätzung													
A 46	Düsseldorf-Flehe	4806 / 5040	31	71329	58959 83	54701 77	4225 6	33 0	350 1	119 0	3257 5	8317 12	7183 10	327 1	11574 16	11694 16
A 46	AK Hilden (W)	4807 / 5658	31	106724	87349 82	79797 75	6808 6	744 1	1078 1	199 0	2767 3	8626 8	6913 7	6704 6	11393 11	11593 11
A 46	AK Hilden (O)	4807 / 5023	wegen langer Ausfallzeit derzeit keine Schätzung													
A 46	W-Sonnborn	4708 / 5045	31	81354	70542 87	64099 79	6067 8	376 1	386 1	80 0	3394 4	6427 8	5298 7	525 1	9821 12	9901 12
A 46	W-Oberbarmen	4609 / 5044	31	65892	55795 85	50338 76	5448 8	9 0	334 1	74 0	2987 5	6428 10	5387 8	273 0	9416 14	9490 14
A 46	Hagen-Hohenlimburg	4611 / 5141	21	45605	42170 93	38739 85	3356 7	74 0	210 1	190 0	1009 2	2025 4	1622 4	0 0	3035 7	3225 7
A 46	Oeventrop	4614 / 5149	31	21327	18992 89	17202 81	1744 8	45 0	320 2	30 0	504 2	1481 7	1193 6	0 0	1986 9	2015 9
A 46	Freienohl	4614 / 5150	31	21427	19124 89	17340 81	1752 8	32 0	318 2	28 0	486 2	1470 7	1186 6	0 0	1956 9	1985 9
A 46	Meschede	4615 / 5119	31	18245	15882 87	14382 79	1469 8	31 0	280 2	126 1	392 2	1211 7	922 5	354 2	1604 9	1730 10
A 52	Elmpt	4702 / 5260	26	10062	8369 83	7603 76	761 8	4 0	90 1	16 0	246 2	1338 13	1153 12	3 0	1585 16	1601 16
A 52	Schwalmtal	4703 / 5046	31	24182	21480 89	19746 82	1722 7	12 0	163 1	22 0	633 3	1684 7	1491 6	201 1	2316 10	2338 10
A 52	Willich-Schiefbahn	4705 / 5085	31	47991	43979 92	39994 83	3917 8	68 0	255 1	71 0	1064 2	2623 6	2227 5	0 0	3687 8	3758 8
A 52	Lintorf	4607 / 5027	31	85723	78380 91	72294 84	6064 7	22 0	325 0	69 0	2499 3	3893 5	3265 4	556 1	6392 8	6461 8
A 52	AK Breitscheid (W)	4607 / 5637	12	101173	93358 92	81748 81	11567 11	44 0	514 1	62 0	2325 2	4914 5	3857 4	0 0	7238 7	7301 7
A 52	AK Breitscheid (O)	4607 / 5639	16	89015	83369 94	71661 81	9912 11	1796 2	543 1	40 0	2196 3	2867 3	2262 3	0 0	5063 6	5103 6
A 52	Essen-Bredene	4507 / 5028	wegen langer Ausfallzeit derzeit keine Schätzung													
A 52	AD Essen Ost (S)	4508 / 5043	0	54892	50721 92	45709 83	4745 9	267 1	561 1	65 0	1114 2	2431 4	1863 3	0 0	3545 7	3610 7
A 52	Gelsenkirchen-Polsum	4308 / 5142	25	38064	32193 85	28873 76	3243 9	77 0	305 1	23 0	921 2	4623 12	3733 10	0 0	5544 15	5567 15
A 57	Hommersum	4302 / 5050	31	11909	8961 75	7914 67	1040 9	6 0	126 1	7 0	194 2	2599 22	2325 20	22 0	2794 24	2801 24
A 57	Rheinberg	4405 / 5019	31	38339	33236 87	29824 78	3385 9	27 0	358 1	50 0	1030 3	3380 9	2998 8	285 1	4410 12	4460 12
A 57	AK Kamp-Lintfort (N)	4505 / 5064	21	54923	46817 85	41865 76	4482 8	470 1	383 1	38 0	2334 4	4484 8	3883 7	866 2	6819 12	6857 13
A 57	AK Kamp-Lintfort (S)	4505 / 5636	31	61232	49176 80	44180 72	4956 8	41 0	431 1	44 0	2240 4	8866 15	7741 13	474 1	11106 18	11151 18

Herausgeber:

Landesbetrieb Straßenbau Nordrhein-Westfalen, Landesmobilitätszentrale, Bonner Straße 67, 51379 Leverkusen

Die Autobahn GmbH des Bundes, NL Rheinland, GB Verkehrszentrale Leverkusen, Bonner Straße 65, 51379 Leverkusen

Auswertung:

DTV-Verkehrsconsult GmbH, Pascalstraße 53, 52076 Aachen

Durchschnittlicher Kfz-Tagesverkehr und Anteile von 5 bzw. 8 Fahrzeugarten

Dezember 2021

Str.-Kl. u. -Nr.	Zst.-Name	TK/ Zst.- Nr.	Alle Wochentage (Montag - Sonntag)													
			GT	Kfz	Pkw+ Lfw+ Mot	davon Pkw	Lfw (<3,5t)	Mot	Pkw mit Anh.	Bus	Lkw ohne Anh.	LmA + Sat	davon Sat	Son nkl.	SGV	SV
A 57	AK Moers (N)	4505 / 5660	0	53122	42062 79	37471 71	4390 8	201 0	536 1	139 0	2603 5	7536 14	6476 12	246 1	10139 19	10277 19
A 57	AK Moers (S)	4505 / 5662	0	70476	60571 86	52619 75	7728 11	224 0	613 1	108 0	2484 4	6448 9	5492 8	252 0	8932 13	9040 13
A 57	Meerbusch-Bovert	4705 / 5088	31	77532	68272 88	61469 79	6672 9	131 0	518 1	72 0	1819 2	6851 9	5809 8	0 0	8670 11	8742 11
A 57	Neuss-Büttgen	4805 / 5052	31	107221	89737 84	85340 80	4253 4	144 0	522 1	78 0	3112 3	8276 8	5451 5	5497 5	11388 11	11466 11
A 57	Neuss-West	4806 / 5602	31	113089	90610 80	85272 75	5177 5	161 0	420 0	62 0	3552 3	8932 8	5869 5	9513 8	12483 11	12545 11
A 57	Neuss West (S)	4806 / 5670	31	113800	98297 86	89244 78	8971 8	82 0	575 1	75 0	4418 4	9990 9	8316 7	444 0	14408 13	14483 13
A 57	AD Neuss (N)	4806 / 5030	31	45383	40867 90	37116 82	3677 8	75 0	130 0	28 0	1242 3	2828 6	2269 5	287 1	4071 9	4099 9
A 57	AD Neuss (S)	4806 / 5014	31	103777	88952 86	81194 78	7705 7	53 0	549 1	77 0	4254 4	9685 9	8288 8	259 0	13939 13	14016 14
A 57	AK Neuss-Süd (N)	4806 / 5601	31	88893	76385 86	68537 77	7802 9	46 0	576 1	43 0	2861 3	9028 10	7456 8	0 0	11889 13	11932 13
A 57	AK Neuss-Süd (S)	4806 / 5061	28	68194	58049 85	52938 78	4869 7	242 0	346 1	70 0	2519 4	6343 9	5117 8	867 1	8862 13	8932 13
A 57	Köln-Longerich	5007 / 5087	Im Bau													
A 59	Walsum	4406 / 5069	31	31211	29623 95	26415 85	3161 10	47 0	136 0	19 0	774 3	381 1	317 1	279 1	1155 4	1174 4
A 59	Duisburg Süd	4606 / 5062	26	41628	39124 94	35864 86	3197 8	63 0	150 0	84 0	666 2	1604 4	1357 3	0 0	2271 6	2355 6
A 59	Düsseldorf-Urdenbach	4807 / 5090	31	48883	45565 93	41168 84	4301 9	96 0	200 0	93 0	1127 2	1898 4	1571 3	0 0	3024 6	3118 6
A 59	Langenfeld	4907 / 5007	29	46403	43403 94	40516 87	2843 6	45 0	205 0	62 0	1273 3	1213 3	1013 2	246 1	2486 5	2548 6
A 59	AK Heumar (Flughfn.)	5008 / 5674	31	63549	56680 89	49018 77	7327 12	335 1	601 1	81 0	1851 3	4335 7	3439 5	0 0	6186 10	6268 10
A 59	Flughafen Köln/Bonn	5108 / 5089	31	105970	94437 89	86459 82	7762 7	216 0	711 1	151 0	2380 2	6216 6	4904 5	2075 2	8596 8	8747 8
A 59	AD St. Augustin (N)	5208 / 5057	31	92595	81953 89	75225 81	6507 7	221 0	1394 2	205 0	1787 2	5151 6	3929 4	2106 2	6938 8	7142 8
A 59	AD St. Augustin (S)	5208 / 5628	0	104592	96047 92	87966 84	7845 8	236 0	567 1	220 0	3030 3	3954 4	3007 3	774 1	6983 7	7203 7
A 59	AD Bonn-Beuel (N)	5208 / 5056	31	104528	95982 92	87817 84	8034 8	131 0	632 1	181 0	2807 3	4446 4	3526 3	480 1	7253 7	7434 7
A 59	AD Bonn-Beuel (S)	5208 / 5633	31	72851	69196 95	63599 87	5529 8	68 0	324 0	80 0	2019 3	1075 2	730 1	158 0	3094 4	3173 4
A 59	AK Bonn Ost (N)	5208 / 5625	0	54093	51823 96	46988 87	4610 9	224 0	229 0	83 0	1010 2	777 1	530 1	171 0	1787 3	1870 4
A 61	Schwanenhaus	4603 / 5076	31	26279	18856 72	17148 65	1695 7	12 0	201 1	18 0	814 3	6391 24	5736 22	0 0	7204 27	7222 28

Herausgeber:

Landesbetrieb Straßenbau Nordrhein-Westfalen, Landesmobilitätszentrale, Bonner Straße 67, 51379 Leverkusen

Die Autobahn GmbH des Bundes, NL Rheinland, GB Verkehrszentrale Leverkusen, Bonner Straße 65, 51379 Leverkusen

Auswertung:

DTV-Verkehrsconsult GmbH, Pascalstraße 53, 52076 Aachen

Durchschnittlicher Kfz-Tagesverkehr und Anteile von 5 bzw. 8 Fahrzeugarten

Dezember 2021

Str.-Kl. u. -Nr.	Zst.-Name	TK/ Zst.- Nr.	Alle Wochentage (Montag - Sonntag)													
			GT	Kfz	Pkw+ Lfw+ Mot	davon Pkw	Lfw (<3,5t)	Mot	Pkw mit Anh.	Bus	Lkw ohne Anh.	LmA + Sat	davon Sat	Son nkl.	SGV	SV
A 61	MG-Wickrath	4804 / 5042	31	55041	45641 83	40651 74	4919 9	71 0	448 1	37 0	1671 3	7244 13	6189 11	0 0	8915 16	8952 16
A 61	AK Kerpen (N)	5106 / 5059	31	51988	41359 80	36814 71	4510 9	35 0	466 1	101 0	1468 3	7406 14	6224 12	1189 2	8874 17	8975 17
A 61	AK Kerpen (S)	5106 / 5621	31	41947	32106 77	29109 69	2965 7	31 0	481 1	170 0	937 2	7104 17	5967 14	1149 3	8041 19	8211 20
A 61	Miel	5307 / 5080	31													
A 445	Wickede	4413 / 5167	31	35509	29642 84	26712 75	2761 8	169 1	457 1	50 0	1264 4	3494 10	2826 8	602 2	4758 13	4808 14
A 445	Werl-West	4413 / 5137	28	18358	14461 79	12871 70	1563 9	28 0	249 1	33 0	658 4	2957 16	2464 13	0 0	3615 20	3648 20
A 448	Bochum-Hamme	4509 / 5152	Im Bau													
A 448	Bochum (W)	4509 / 5168	Im Bau													
A 524	Ratingen	4607 / 5039	wegen langer Ausfallzeit derzeit keine Schätzung													
A 535	W-Saurenhaus	4708 / 5248	31	33216	30987 93	28010 84	2950 9	26 0	167 1	30 0	1132 3	855 3	702 2	45 0	1988 6	2017 6
A 535	Velbert Nord	4608 / 5249	31	29633	28120 95	25559 86	2443 8	118 0	145 1	17 0	724 2	444 2	366 1	184 1	1168 4	1185 4
A 544	AK Aachen (SW)	5103 / 5653	wegen langer Ausfallzeit derzeit keine Schätzung													
A 553	Bliesheim	5207 / 5029	31	29017	24459 84	21965 76	2485 9	9 0	245 1	20 0	1101 4	2889 10	2427 8	302 1	3991 14	4011 14
A 555	Godorf	5107 / 5036	31	68162	62192 91	56313 83	5735 8	145 0	378 1	57 0	1401 2	4134 6	3319 5	0 0	5535 8	5592 8
A 559	Gremberghoven	5008 / 5086	30	67994	61846 91	56886 84	4725 7	235 0	608 1	89 0	1433 2	2721 4	2079 3	1296 2	4154 6	4244 6
A 560	AD St.Augustin (O)	5208 / 5629	31	87268	80078 92	71348 82	7796 9	934 1	530 1	109 0	2687 3	2969 3	2321 3	895 1	5655 7	5765 7
A 560	AK BN-Siegburg (W)	5209 / 5632	0	64246	58663 91	51812 81	6468 10	383 1	713 1	84 0	1849 3	2494 4	1859 3	443 1	4343 7	4427 7
A 560	AK BN-Siegburg (O)	5209 / 5630	0	51636	47942 93	42354 82	5217 10	371 1	555 1	56 0	1442 3	1249 2	931 2	392 1	2691 5	2747 5
A 560	Hennef	5209 / 5051	31	39437	37404 95	33881 86	3480 9	43 0	367 1	53 0	691 2	884 2	652 2	38 0	1576 4	1628 4
A 562	AK Bonn Ost (W)	5208 / 5055	0	46834	45087 96	40893 87	3953 8	241 1	172 0	62 0	795 2	353 1	249 1	365 1	1148 3	1211 3
A 562	AK Bonn-Ost (O)	5208 / 5626	31	7112	6891 97	6185 87	686 10	19 0	35 1	8 0	119 2	33 1	24 0	27 0	151 2	160 2
A 565	AD Bonn-Beuel (W)	5208 / 5634	31	88231	80516 91	73308 83	7052 8	156 0	599 1	148 0	2380 3	4208 5	3386 4	379 0	6589 8	6737 8
A 565	Meckenheim-Merl	5308 / 5013	31	37645	31562 84	28200 75	3338 9	23 0	378 1	27 0	1000 3	4678 12	3812 10	0 0	5678 15	5705 15

Herausgeber:

Landesbetrieb Straßenbau Nordrhein-Westfalen, Landesmobilitätszentrale, Bonner Straße 67, 51379 Leverkusen

Die Autobahn GmbH des Bundes, NL Rheinland, GB Verkehrszentrale Leverkusen, Bonner Straße 65, 51379 Leverkusen

Auswertung:

DTV-Verkehrsconsult GmbH, Pascalstraße 53, 52076 Aachen

Durchschnittlicher Kfz-Tagesverkehr und Anteile von 5 bzw. 8 Fahrzeugarten

Dezember 2021

Str.-Kl. u. -Nr.	Zst.-Name	TK/ Zst.- Nr.	Alle Wochentage (Montag - Sonntag)														
			GT	Kfz	Pkw+ Lfw+ Mot	davon Pkw	Lfw (<3,5t)	Mot	Pkw mit Anh.	Bus	Lkw ohne Anh.	LmA + Sat	davon Sat	Son nkl.	SGV	SV	
	<i>Bundesstraßen</i>																
B 1	AC-Vaalseerquartier	5202 / 5253	0	10897	10649 98	10073 92	520 5	56 1	47 0	104 1	76 1	20 0	9 0	0 0	96 1	200 2	
B 1	Horn 2	4119 / 5339	0	11835	10773 91	10083 85	645 5	45 0	126 1	36 0	345 3	553 5	385 3	2 0	898 8	934 8	
B 7	Warburg West	4520 / 5331	31	12519	11503 92	10804 86	674 5	24 0	105 1	36 0	309 3	245 2	166 1	320 3	555 4	590 5	
B 7	Düsseldorf-Heerdt	4706 / 5031	31	70593	67996 96	61619 87	6278 9	100 0	197 0	100 0	1209 2	870 1	711 1	221 0	2079 3	2179 3	
B 8	Elten (B)	4002 / 5254	31	1599	1551 97	1461 91	79 5	10 1	14 1	0 0	20 1	13 1	8 1	0 0	34 2	34 2	
B 9	Kranenburg	4102 / 5255	31	10021	9669 97	9024 90	633 6	12 0	84 1	34 0	102 1	131 1	106 1	0 0	233 2	267 3	
B 9	Geldern (O)	4403 / 5251	31	6250	5462 87	4636 74	821 13	6 0	76 1	9 0	314 5	380 6	310 5	9 0	695 11	703 11	
B 9	Krefeld-Hüls	4604 / 5275	31	8689	8261 95	7607 88	639 7	16 0	74 1	35 0	144 2	175 2	141 2	0 0	319 4	354 4	
B 9	Dormagen	4806 / 5267	31	9993	8892 89	8169 82	690 7	33 0	41 0	63 1	301 3	683 7	615 6	13 0	984 10	1047 11	
B 9	Goch (S)	4302 / 5240	28	12897	11586 90	10227 79	1354 11	5 0	118 1	14 0	314 2	857 7	716 6	6 0	1172 9	1186 9	
B 42	AK Bonn Ost (S)	5208 / 5627	0	41612	39774 96	36817 89	2767 7	190 1	184 0	40 0	851 2	611 2	422 1	152 0	1462 4	1502 4	
B 51	Ostbevern	3913 / 5329	31	7867	7246 92	6626 84	610 8	10 0	109 1	17 0	175 2	285 4	208 3	34 0	460 6	478 6	
B 51	Telgte	4012 / 5330	31	14360	13309 93	12208 85	1089 8	11 0	159 1	64 0	276 2	548 4	415 3	5 0	824 6	888 6	
B 51	Tondorf (S)	5506 / 5236	31	14284	11274 79	9982 70	1285 9	7 0	246 2	73 1	434 3	2257 16	2009 14	0 0	2691 19	2764 19	
B 51	Dahlem	5605 / 5235	0	9068	6239 69	5635 62	593 7	12 0	133 2	23 0	413 5	2207 24	1991 22	53 1	2620 29	2643 29	
B 54	Gronau-Amtsvenn	3807 / 5313	0	11153	9355 84	8557 77	796 7	3 0	160 1	55 1	150 1	1383 12	1132 10	49 0	1532 14	1587 14	
B 54	Altenberge 2	3910 / 5338	0	28713	25770 90	23530 82	2230 8	10 0	427 2	121 0	467 2	1927 7	1535 5	0 0	2393 8	2515 9	
B 54	Drensteinfurt (N)	4111 / 5348	31	7380	6988 95	6404 87	574 8	10 0	96 1	8 0	120 2	166 2	129 2	3 0	286 4	294 4	
B 54	Ascheberg-Herbern	4212 / 5370	31	2099	1945 93	1779 85	160 8	6 0	34 2	4 0	40 2	76 4	58 3	0 0	116 6	120 6	
B 54	Werne-Langern	4311 / 5371	31	7118	6653 94	6234 88	400 6	19 0	44 1	55 1	126 2	240 3	202 3	0 0	366 5	421 6	
B 54	Dortmund-Brechten	4410 / 5318	0	16300	14669 90	13791 85	828 5	49 0	117 1	57 0	338 2	973 6	819 5	146 1	1311 8	1368 8	
B 54	Kierspe-Volme	4811 / 5372	31	7528	6934 92	6359 85	566 8	9 0	57 1	41 1	231 3	264 4	171 2	0 0	495 7	537 7	

Herausgeber:

Landesbetrieb Straßenbau Nordrhein-Westfalen, Landesmobilitätszentrale, Bonner Straße 67, 51379 Leverkusen

Die Autobahn GmbH des Bundes, NL Rheinland, GB Verkehrszentrale Leverkusen, Bonner Straße 65, 51379 Leverkusen

Auswertung:

DTV-Verkehrsconsult GmbH, Pascalstraße 53, 52076 Aachen

Durchschnittlicher Kfz-Tagesverkehr und Anteile von 5 bzw. 8 Fahrzeugarten

Dezember 2021

Str.-Kl. u. -Nr.	Zst.-Name	TK/ Zst.- Nr.	Alle Wochentage (Montag - Sonntag)													
			GT	Kfz	Pkw+ Lfw+ Mot	davon Pkw	Lfw (<3,5t)	Mot	Pkw mit Anh.	Bus	Lkw ohne Anh.	LmA + Sat	davon Sat	Son nkl.	SGV	SV
B 54	Meinerzhagen	4811 / 5304	31	10908	9381 86	8564 79	792 7	25 0	92 1	25 0	521 5	686 6	499 5	203 2	1207 11	1232 11
B 54	Olpe-Altenkleusheim	4913 / 5373	31	4529	4308 95	4029 89	274 6	6 0	30 1	18 0	66 2	106 2	77 2	0 0	173 4	191 4
B 54	Kreuztal-Buschhütten	5013 / 5374	31	28639	27095 95	25271 88	1796 6	28 0	169 1	38 0	488 2	849 3	679 2	0 0	1337 5	1375 5
B 55	Warstein Süd	4516 / 5375	31	5901	5384 91	4938 84	439 7	7 0	86 2	7 0	134 2	290 5	234 4	0 0	425 7	432 7
B 55	Grevenbrück	4814 / 5342	31	5982	5314 89	4867 81	441 7	6 0	78 1	15 0	170 3	375 6	276 5	30 1	546 9	561 9
B 55	Bergneustadt	4912 / 5264	31	10314	9811 95	9136 89	660 6	15 0	61 1	91 1	160 2	179 2	125 1	13 0	339 3	429 4
B 55	Derschlag	5011 / 5223	20	13738	12886 94	11694 85	1186 9	5 0	120 1	14 0	333 2	385 3	296 2	0 0	718 5	732 5
B 55	Elsdorf	5005 / 5247	31	8836	7899 89	7177 81	709 8	13 0	89 1	64 1	337 4	384 4	329 4	64 1	721 8	785 9
B 56	Siegburg-Stallberg	5109 / 5220	30	21558	20705 96	19064 88	1610 8	31 0	132 1	14 0	447 2	128 1	96 0	132 1	575 3	589 3
B 56	Swisttal-Buschhoven	5208 / 5274	31	14494	13778 95	12708 88	1030 7	39 0	114 1	84 1	214 2	303 2	238 2	0 0	517 4	601 4
B 57	Menzeler Heide (N)	4405 / 5229	31	9180	8607 94	7912 86	675 7	20 0	106 1	29 0	133 1	213 2	175 2	93 1	346 4	374 4
B 57	Mönchengladb.-Rheindahlen	4804 / 5273	31	9774	9160 94	8594 88	539 6	27 0	69 1	12 0	229 2	305 3	250 3	0 0	533 6	546 6
B 57	Alsdorf-Ofden	5102 / 5213	31	16259	15652 96	14575 90	1037 6	41 0	78 1	178 1	158 1	83 1	60 0	109 1	241 2	419 3
B 57	Aachen-Köpfchen	5202 / 5263	31	7128	6995 98	6608 93	369 5	18 0	23 0	43 1	39 1	28 0	10 0	0 0	67 1	110 2
B 58	Dorsten (O)	4207 / 5316	0	11992	10607 88	9374 78	1194 10	38 0	183 2	24 0	318 3	849 7	660 6	11 0	1167 10	1191 10
B 58	Lüdinghausen-West	4210 / 5360	0	10619	10007 94	8984 85	974 9	49 1	127 1	54 1	176 2	254 2	189 2	1 0	430 4	484 5
B 58	Ascheberg West	4210 / 5376	31	7692	7085 92	6458 84	614 8	13 0	106 1	20 0	171 2	310 4	246 3	0 0	481 6	501 7
B 58	Geldern (N)	4403 / 5252	31	8690	7972 92	7287 84	669 8	16 0	81 1	45 1	250 3	327 4	265 3	14 0	577 7	622 7
B 58	Menzeler Heide (W)	4405 / 5230	31	11673	10256 88	9177 79	1062 9	18 0	130 1	63 1	299 3	829 7	673 6	97 1	1127 10	1190 10
B 58	Straelen 2 (Bundesstr.)	4503 / 5257	31	3340	2992 90	2740 82	250 8	3 0	30 1	4 0	73 2	241 7	213 6	0 0	314 9	318 10
B 59	Pulheim	4906 / 5214	31	16034	14857 93	13455 84	1378 9	24 0	97 1	15 0	341 2	713 4	592 4	12 0	1055 7	1069 7
B 61	Petershagen 2	3619 / 5336	31	9292	7869 85	7155 77	707 8	7 0	140 2	24 0	239 3	967 10	755 8	53 1	1206 13	1230 13
B 61	Barkhausen	3719 / 5368	31	24983	23174 93	21090 84	2029 8	55 0	233 1	50 0	528 2	998 4	779 3	0 0	1526 6	1576 6

Herausgeber:

Landesbetrieb Straßenbau Nordrhein-Westfalen, Landesmobilitätszentrale, Bonner Straße 67, 51379 Leverkusen

Die Autobahn GmbH des Bundes, NL Rheinland, GB Verkehrszentrale Leverkusen, Bonner Straße 65, 51379 Leverkusen

Auswertung:

DTV-Verkehrsconsult GmbH, Pascalstraße 53, 52076 Aachen

Durchschnittlicher Kfz-Tagesverkehr und Anteile von 5 bzw. 8 Fahrzeugarten

Dezember 2021

Str.-Kl. u. -Nr.	Zst.-Name	TK/ Zst.- Nr.	Alle Wochentage (Montag - Sonntag)													
			GT	Kfz	Pkw+ Lfw+ Mot	davon Pkw	Lfw (<3,5t)	Mot	Pkw mit Anh.	Bus	Lkw ohne Anh.	LmA + Sat	davon Sat	Son nkl.	SGV	SV
B 61	Ostwestfalendamm	3917 / 5386	0	70238	67797 97	62345 89	5380 8	71 0	401 1	116 0	1027 2	897 1	624 1	0 0	1924 3	2040 3
B 61	Linteler See	4116 / 5377	31	12453	11617 93	10745 86	858 7	13 0	98 1	39 0	239 2	460 4	371 3	0 0	699 6	739 6
B 62	Netphen-Afholderbach	5014 / 5354	31	3170	2934 93	2721 86	205 7	8 0	28 1	28 1	70 2	109 3	75 2	0 0	179 6	207 7
B 63	Hamm-Heessen	4212 / 5361	0	9171	8815 96	8094 88	700 8	21 0	76 1	9 0	134 2	136 2	105 1	1 0	270 3	279 3
B 63	Drensteinfurt	4212 / 5302	31	5848	5508 94	5127 88	377 6	4 0	59 1	34 1	98 2	128 2	99 2	20 0	226 4	261 5
B 64	Bad Driburg Süd	4220 / 5378	12	9259	8529 92	7671 83	844 9	13 0	104 1	25 0	209 2	393 4	304 3	0 0	601 7	626 7
B 64	Delbrück-West	4217 / 5355	31	8908	7646 86	6868 77	758 9	20 0	125 1	42 1	268 3	825 9	667 8	0 0	1094 12	1136 13
B 66	Bl-Hillegossen	4017 / 5337	0	29954	26968 90	24775 83	2173 7	20 0	244 1	88 0	783 3	1451 5	847 3	420 1	2234 8	2323 8
B 68	Halle-Gartnisch	3916 / 5303	31	8317	8022 97	7463 90	548 7	11 0	51 1	22 0	136 2	25 0	15 0	61 1	161 2	183 2
B 68	Lichtenau	4319 / 5351	31	7943	7489 94	6904 87	582 7	3 0	86 1	41 1	141 2	182 2	132 2	3 0	323 4	364 5
B 70	Heek Ost	3808 / 5379	31	4390	3917 89	3513 80	394 9	11 0	83 2	46 1	114 3	230 5	182 4	0 0	344 8	390 9
B 70	Vreden-Süd	3906 / 5362	0	6042	5440 90	4874 81	556 9	10 0	110 2	6 0	162 3	323 5	252 4	1 0	484 8	490 8
B 70	Lünten	3907 / 5380	31	4668	4160 89	3771 81	380 8	8 0	83 2	11 0	140 3	275 6	219 5	0 0	415 9	426 9
B 70	Raesfeld West	4206 / 5381	31	2086	1939 93	1733 83	198 10	9 0	35 2	13 1	48 2	51 3	33 2	0 0	99 5	112 5
B 83	Beverungen-Wehrden	4222 / 5382	31	4936	4495 91	4138 84	351 7	6 0	63 1	18 0	137 3	223 5	159 3	0 0	360 7	378 8
B 219	Greven (N)	3811 / 5350	31	8517	7556 89	6843 80	706 8	6 0	112 1	29 0	242 3	576 7	441 5	2 0	817 10	847 10
B 220	Emmerich	4103 / 5258	31	12007	10607 88	9766 81	817 7	24 0	82 1	3 0	378 3	936 8	834 7	0 0	1314 11	1317 11
B 221	Brüggen (N)	4703 / 5432	31	11292	10694 95	9772 87	900 8	22 0	93 1	14 0	192 2	278 3	212 2	21 0	470 4	484 4
B 221	Arsbeck	4803 / 5276	31	5785	5451 94	4973 86	455 8	22 0	74 1	16 0	121 2	124 2	89 2	0 0	245 4	260 5
B 221	Heinsberg	4902 / 5259	31	14534	13496 93	12257 84	1220 8	19 0	147 1	57 0	358 3	373 3	299 2	102 1	732 5	789 5
B 224	Bottrop	4407 / 5344	30	39800	37328 94	33680 85	3600 9	49 0	245 1	78 0	828 2	1285 3	957 2	36 0	2113 5	2190 6
B 226	Gedern	4510 / 5272	31	9179	8943 97	8363 91	529 6	51 1	29 0	12 0	104 1	91 1	75 1	0 0	195 2	207 2
B 226	Wanne-Eickel Ost	4409 / 5364	31	21726	20713 95	19015 88	1608 7	90 0	102 1	118 1	405 2	388 2	310 1	0 0	793 4	911 4

Herausgeber:

Landesbetrieb Straßenbau Nordrhein-Westfalen, Landesmobilitätszentrale, Bonner Straße 67, 51379 Leverkusen

Die Autobahn GmbH des Bundes, NL Rheinland, GB Verkehrszentrale Leverkusen, Bonner Straße 65, 51379 Leverkusen

Auswertung:

DTV-Verkehrsconsult GmbH, Pascalstraße 53, 52076 Aachen

Durchschnittlicher Kfz-Tagesverkehr und Anteile von 5 bzw. 8 Fahrzeugarten

Dezember 2021

Str.-Kl. u. -Nr.	Zst.-Name	TK/ Zst.- Nr.	Alle Wochentage (Montag - Sonntag)													
			GT	Kfz	Pkw+ Lfw+ Mot	davon Pkw	Lfw (<3,5t)	Mot	Pkw mit Anh.	Bus	Lkw ohne Anh.	LmA + Sat	davon Sat	Son nkl.	SGV	SV
B 229	Delecke 2	4514 / 5334	0	3470	3306 95	3061 88	234 7	11 0	25 1	5 0	83 2	47 1	34 1	4 0	130 4	135 4
B 229	Lüdenscheid-Brügge	4711 / 5321	31	14773	13799 93	12909 87	882 6	8 0	65 0	76 1	355 2	405 3	279 2	74 1	759 5	836 6
B 229	Solingen	4808 / 5203	31	11036	10427 95	9445 86	957 9	25 0	51 1	25 0	314 3	185 2	142 1	35 0	499 5	524 5
B 230	Holzheim	4805 / 5238	30	9059	8364 92	7585 84	762 8	17 0	47 1	9 0	335 4	264 3	211 2	41 1	599 7	608 7
B 235	Datteln	4210 / 5345	31	11382	10734 94	9885 87	821 7	28 0	121 1	38 0	174 2	308 3	235 2	6 0	482 4	520 5
B 236	Dortmund-Wambeldorf	4411 / 5365	29	62386	53789 86	47788 77	5923 10	78 0	950 2	730 1	1321 2	4780 8	3777 6	815 1	6101 10	6831 11
B 236	Dortmund-Berghofen	4511 / 5352	31	24675	22275 90	20615 84	1630 7	30 0	146 1	21 0	468 2	1328 5	1130 5	438 2	1796 7	1817 7
B 236	Plettenberg-Ohle	4712 / 5309	31	5802	5261 91	4731 82	525 9	6 0	34 1	55 1	178 3	262 5	215 4	12 0	440 8	495 9
B 236	Altenhundem	4814 / 5383	31	12061	11526 96	10710 89	802 7	14 0	85 1	103 1	177 2	171 1	121 1	0 0	348 3	450 4
B 236	Gleidorf (O)	4815 / 5310	31	5789	5346 92	4807 83	531 9	8 0	61 1	41 1	157 3	127 2	68 1	56 1	284 5	325 6
B 236	Schmallenberg	4815 / 5367	0	5513	5142 93	4619 84	516 9	8 0	71 1	7 0	157 3	136 3	83 2	0 0	293 5	300 5
B 236	Winterberg-Waltenberg	4817 / 5366	31	6160	5440 88	4880 79	557 9	2 0	83 1	18 0	145 2	474 8	369 6	0 0	619 10	638 10
B 236	Winterberg-Herrloh	4817 / 5369	31	6698	6339 95	5671 85	664 10	3 0	60 1	14 0	135 2	150 2	97 1	0 0	285 4	299 5
B 237	Ohl	4810 / 5225	31	3343	3062 92	2749 82	299 9	13 0	30 1	13 0	123 4	105 3	81 2	11 0	228 7	241 7
B 239	Espelkamp-Gestrigen	3617 / 5356	0	10306	9465 92	8523 83	925 9	17 0	142 1	16 0	238 2	444 4	328 3	2 0	682 7	698 7
B 239	Bad Salzuflen	3918 / 5315	31	20429	18621 91	16848 83	1765 9	8 0	187 1	30 0	610 3	908 4	720 4	72 0	1519 7	1549 8
B 239	Detmold-Heidenoldendorf	4018 / 5357	10	12791	12147 95	11080 87	1037 8	30 0	113 1	23 0	252 2	256 2	193 2	0 0	507 4	530 4
B 239	Höxter-Fürstenau	4121 / 5358	31	7377	6767 92	6260 85	500 7	7 0	96 1	37 1	166 2	311 4	244 3	0 0	477 7	514 7
B 241	Bever	4322 / 5384	31	5790	5251 91	4811 83	426 7	15 0	86 2	46 1	125 2	282 5	216 4	0 0	407 7	453 8
B 252	Brakel	4221 / 5340	0	6967	6093 87	5681 82	409 6	3 0	79 1	38 1	284 4	458 7	304 4	16 0	742 11	780 11
B 256	Marienheide	4811 / 5224	31	4980	4562 92	4059 82	482 10	21 0	47 1	52 1	156 3	153 3	106 2	10 0	309 6	361 7
B 258	Friesenrath (W)	5303 / 5208	23	13312	12418 93	11167 84	1238 9	13 0	140 1	19 0	416 3	289 2	217 2	30 0	705 5	724 5
B 258	Friesenrath (S)	5303 / 5250	23	18641	17549 94	15792 85	1666 9	90 1	170 1	40 0	478 3	327 2	253 1	76 0	805 4	845 5

Herausgeber:

Landesbetrieb Straßenbau Nordrhein-Westfalen, Landesmobilitätszentrale, Bonner Straße 67, 51379 Leverkusen

Die Autobahn GmbH des Bundes, NL Rheinland, GB Verkehrszentrale Leverkusen, Bonner Straße 65, 51379 Leverkusen

Auswertung:

DTV-Verkehrsconsult GmbH, Pascalstraße 53, 52076 Aachen

Durchschnittlicher Kfz-Tagesverkehr und Anteile von 5 bzw. 8 Fahrzeugarten

Dezember 2021

Str.-Kl. u. -Nr.	Zst.-Name	TK/ Zst.- Nr.	Alle Wochentage (Montag - Sonntag)													
			GT	Kfz	Pkw+ Lfw+ Mot	davon Pkw	Lfw (<3,5t)	Mot	Pkw mit Anh.	Bus	Lkw ohne Anh.	LmA + Sat	davon Sat	Son nkl.	SGV	SV
B 258	Imgenbroich	5403 / 5277	31	12630	12153 96	11376 90	751 6	26 0	107 1	119 1	155 1	96 1	67 1	0 0	251 2	370 3
B 258	Blankenheimer Wald	5505 / 5239	31	2496	2120 85	1908 76	205 8	7 0	33 1	106 4	119 5	95 4	77 3	23 1	215 9	321 13
B 258	Ahrhütte (O)	5606 / 5243	31	3798	3101 82	2706 71	391 10	4 0	96 3	17 0	138 4	446 12	324 9	0 0	584 15	601 16
B 264	Aachen-Bildchen	5202 / 5261	31	8263	8087 98	7666 93	399 5	22 0	43 1	49 1	50 1	34 0	20 0	0 0	84 1	133 2
B 264	Langerwehe	5104 / 5246	31	11855	11316 96	10444 88	855 7	17 0	76 1	20 0	192 2	245 2	200 2	6 0	436 4	456 4
B 264	Düren/Kerpen	5105 / 5265	31	7846	7189 92	6602 84	569 7	18 0	62 1	50 1	194 3	345 4	284 4	5 0	539 7	589 8
B 265	Lechenich 2	5106 / 5269	31	8639	7899 91	7100 82	785 9	14 0	70 1	24 0	205 2	438 5	330 4	4 0	642 7	666 8
B 265	Wollersheim (O)	5305 / 5232	30	3823	3600 94	3225 84	360 9	14 0	61 2	9 0	94 3	59 2	42 1	0 0	153 4	162 4
B 266	Kesternich (S)	5304 / 5211	31	3452	3169 92	2863 83	296 9	10 0	52 2	44 1	101 3	86 3	65 2	0 0	187 5	231 7
B 288	Uerdingen	4605 / 5231	31	20881	18555 89	16586 79	1933 9	36 0	95 1	58 0	411 2	1722 8	1461 7	40 0	2133 10	2191 11
B 475	Ladbergen Nord	3812 / 5385	31	8590	7326 85	6484 76	835 10	8 0	134 2	14 0	239 3	877 10	739 9	0 0	1116 13	1130 13
B 475	Sassenberg-Süd	4014 / 5363	0	11585	10690 92	9744 84	922 8	25 0	125 1	54 1	222 2	490 4	374 3	3 0	712 6	766 7
B 475	Lippetal-Lippborg	4314 / 5359	0	7327	6482 89	5825 80	638 9	19 0	101 1	9 0	182 3	553 8	424 6	1 0	735 10	744 10
B 477	Gohr	4906 / 5262	31	5571	5326 96	4880 88	426 8	20 0	42 1	11 0	101 2	92 2	57 1	0 0	193 4	204 4
B 477	Rommerskirchen	4906 / 5268	31	5000	4624 93	4272 86	324 7	27 1	29 1	34 1	69 1	226 5	191 4	19 0	294 6	328 7
B 478	Waldbröl	5111 / 5222	31	6945	6619 95	5961 86	631 9	27 0	65 1	46 1	116 2	89 1	56 1	11 0	204 3	250 4
B 480	Brilon (N)	4517 / 5322	0	2883	2336 81	2180 76	142 5	14 1	40 1	28 1	91 3	347 12	248 9	41 1	438 15	466 16
B 480	Winterberg	4717 / 5325	31	11374	10246 90	9359 82	885 8	1 0	108 1	44 0	314 3	568 5	406 4	94 1	882 8	926 8
B 480	Bad Berleburg	4916 / 5301	0	5109	4775 94	4344 85	389 8	42 1	69 1	23 0	111 2	110 2	67 1	22 0	221 4	244 5
B 481	St. Mauritz	3912 / 5506	31	11297	10384 92	9294 82	1077 10	13 0	119 1	39 0	259 2	491 4	395 4	5 0	750 7	788 7
B 483	Radevormwald-Rochollsberg	4710 / 5271	0	6569	6094 93	5402 82	673 10	19 0	46 1	4 0	183 3	241 4	171 3	1 0	424 7	428 7
B 506	Kürten-Weiden	4909 / 5270	31	3767	3553 94	3265 87	273 7	15 0	36 1	30 1	73 2	76 2	56 2	0 0	149 4	179 5
B 507	Winterscheid	5110 / 5278	30	4884	4644 95	4230 87	389 8	25 1	59 1	21 0	87 2	73 2	51 1	0 0	161 3	182 4

Herausgeber:

Landesbetrieb Straßenbau Nordrhein-Westfalen, Landesmobilitätszentrale, Bonner Straße 67, 51379 Leverkusen

Die Autobahn GmbH des Bundes, NL Rheinland, GB Verkehrszentrale Leverkusen, Bonner Straße 65, 51379 Leverkusen

Auswertung:

DTV-Verkehrsconsult GmbH, Pascalstraße 53, 52076 Aachen

Durchschnittlicher Kfz-Tagesverkehr und Anteile von 5 bzw. 8 Fahrzeugarten

Dezember 2021

Str.-Kl. u. -Nr.	Zst.-Name	TK/ Zst.- Nr.	Alle Wochentage (Montag - Sonntag)													
			GT	Kfz	Pkw+ Lfw+ Mot	davon Pkw	Lfw (<3,5t)	Mot	Pkw mit Anh.	Bus	Lkw ohne Anh.	LmA + Sat	davon Sat	Son nkl.	SGV	SV
B 511	Gleidorf (N)	4815 / 5311	31	9587	8843 92	8087 84	750 8	7 0	79 1	82 1	252 3	190 2	98 1	140 2	443 5	525 6
B 514	Babbenhausen	3819 / 5335	0	8402	7855 94	7239 86	605 7	11 0	104 1	12 0	152 2	228 3	180 2	52 1	380 5	392 5
B 514	Kalletal	3819 / 5347	0	2121	1824 86	1667 79	148 7	9 0	21 1	7 0	71 3	197 9	171 8	2 0	268 13	274 13
B 516	Ense-Möhnesee	4414 / 5346	31	4807	4560 95	4172 87	374 8	14 0	67 1	2 0	93 2	83 2	59 1	2 0	176 4	178 4
B 516	Brilon (W)	4517 / 5323	0	4918	4086 83	3654 74	406 8	26 1	64 1	17 0	128 3	619 13	515 11	4 0	747 15	764 16
B 525	Coesfeld-Ost	4009 / 5353	0	7772	7062 91	6282 81	766 10	14 0	139 2	7 0	178 2	386 5	281 4	0 0	564 7	571 7

Herausgeber:

Landesbetrieb Straßenbau Nordrhein-Westfalen, Landesmobilitätszentrale, Bonner Straße 67, 51379 Leverkusen

Die Autobahn GmbH des Bundes, NL Rheinland, GB Verkehrszentrale Leverkusen, Bonner Straße 65, 51379 Leverkusen

Auswertung:

DTV-Verkehrsconsult GmbH, Pascalstraße 53, 52076 Aachen

Durchschnittlicher Kfz-Tagesverkehr und Anteile von 5 bzw. 8 Fahrzeugarten

Dezember 2021

Str.-Kl. u. -Nr.	Zst.-Name	TK/ Zst.- Nr.	Alle Wochentage (Montag - Sonntag)														
			GT	Kfz	Pkw+ Lfw+ Mot	davon Pkw	Lfw (<3,5t)	Mot	Pkw mit Anh.	Bus	Lkw ohne Anh.	LmA + Sat	davon Sat	Son nkl.	SGV	SV	
	<i>Landesstraßen</i>																
L 11	Wollersheim (W)	5305 / 5234	27	1669	1561 94	1397 84	159 10	5 0	31 2	10 1	48 3	18 1	9 1	0 0	67 4	77 5	
L 29	Heidenend	4603 / 5438	31	1546	1432 93	1349 87	57 4	25 2	11 1	7 1	25 2	67 4	60 4	4 0	92 6	99 6	
L 29	Willich-Viersen	4704 / 5266	31	11993	11387 95	10311 86	1045 9	31 0	84 1	105 1	230 2	180 2	123 1	6 0	410 3	515 4	
L 47	Sittard	5001 / 5256	31	4375	4313 99	4124 94	173 4	17 0	28 1	1 0	19 0	13 0	5 0	0 0	32 1	34 1	
L 77	Goch (N)	4302 / 5241	31	8256	7810 95	7133 86	661 8	16 0	77 1	22 0	125 2	216 3	177 2	5 0	341 4	363 4	
L 101	Schildgen (O)	4908 / 5427	31	11256	10232 91	9440 84	757 7	34 0	60 1	86 1	195 2	71 1	49 0	613 5	266 2	352 3	
L 104	Kirchhellen (O)	4307 / 5524	31	1857	1719 93	1547 83	157 8	15 1	23 1	3 0	30 2	67 4	54 3	15 1	98 5	101 5	
L 115	Ahrhütte (N)	5606 / 5245	0	6193	5231 85	4654 75	565 9	12 0	201 3	11 0	207 3	543 9	386 6	0 0	750 12	762 12	
L 136	Loope	5010 / 5204	31	8769	8342 95	7651 87	671 8	21 0	55 1	69 1	237 3	53 1	33 0	12 0	291 3	360 4	
L 143	Rottbitze (N)	5309 / 5406	31	9198	8325 91	7713 84	592 6	20 0	58 1	56 1	117 1	68 1	56 1	573 6	185 2	242 3	
L 166	Kesternich (O)	5304 / 5210	31	1619	1565 97	1440 89	119 7	6 0	15 1	8 1	23 1	9 1	5 0	0 0	31 2	39 2	
L 182	Bornheim (S)	5207 / 5407	31	9602	9184 96	8180 85	978 10	25 0	79 1	17 0	171 2	137 1	92 1	14 0	307 3	325 3	
L 183	Bornheim (W)	5207 / 5408	31	12616	12193 97	11283 89	863 7	47 0	64 1	71 1	168 1	83 1	46 0	38 0	250 2	321 3	
L 194	Weilerswist	5207 / 5437	31	7413	7151 97	6573 89	547 7	31 0	47 1	38 1	72 1	94 1	74 1	11 0	166 2	204 3	
L 218	Heimbach	5304 / 5413	31	3553	3405 96	3106 87	273 8	27 1	29 1	25 1	39 1	9 0	6 0	47 1	48 1	73 2	
L 231	Horbach/Locht	5102 / 5439	31	1263	1169 93	1095 87	65 5	8 1	10 1	43 3	15 1	24 2	21 2	2 0	39 3	83 7	
L 232	Richterich	5102 / 5411	31	19034	18444 97	17387 91	1013 5	44 0	57 0	88 1	191 1	95 1	65 0	159 1	286 2	374 2	
L 233	Friesenrath (N)	5303 / 5209	23	6161	5824 95	5293 86	474 8	57 1	56 1	26 0	143 2	88 1	66 1	24 0	231 4	257 4	
L 238	Stolberg	5203 / 5441	0	8328	7865 94	7238 87	600 7	27 0	68 1	30 0	210 3	154 2	118 1	0 0	364 4	395 5	
L 238	Zweifall	5203 / 5410	31	4520	4290 95	3824 85	447 10	20 0	59 1	56 1	79 2	34 1	23 1	2 0	113 3	169 4	
L 247	Rottbitze (O)	5309 / 5405	31	10958	10108 92	9194 84	894 8	21 0	104 1	41 0	209 2	201 2	150 1	294 3	410 4	451 4	
L 288	Schildgen (W)	4908 / 5426	31	8748	8461 97	7804 89	623 7	33 0	48 1	100 1	100 1	31 0	19 0	9 0	130 2	231 3	

Herausgeber:

Landesbetrieb Straßenbau Nordrhein-Westfalen, Landesmobilitätszentrale, Bonner Straße 67, 51379 Leverkusen

Die Autobahn GmbH des Bundes, NL Rheinland, GB Verkehrszentrale Leverkusen, Bonner Straße 65, 51379 Leverkusen

Auswertung:

DTV-Verkehrsconsult GmbH, Pascalstraße 53, 52076 Aachen

Durchschnittlicher Kfz-Tagesverkehr und Anteile von 5 bzw. 8 Fahrzeugarten

Dezember 2021

Str.-Kl. u. -Nr.	Zst.-Name	TK/ Zst.- Nr.	Alle Wochentage (Montag - Sonntag)													
			GT	Kfz	Pkw+ Lfw+ Mot	davon Pkw	Lfw (<3,5t)	Mot	Pkw mit Anh.	Bus	Lkw ohne Anh.	LmA + Sat	davon Sat	Son nkl.	SGV	SV
L 324	Erdingen	5012 / 5431	31	4992	4596 92	4166 84	425 9	5 0	68 1	31 1	134 3	158 3	105 2	4 0	292 6	323 7
L 331	Margarethenhöhe	5309 / 5404	31	10081	9795 97	9006 89	770 8	18 0	50 1	104 1	97 1	30 0	20 0	5 0	127 1	231 2
L 357	D-Gerresheim	4707 / 5416	31	11045	10783 98	9809 89	914 8	60 1	48 0	60 1	106 1	38 0	27 0	10 0	144 1	204 2
L 358	Bensberg-Refrath	5008 / 5428	31	8821	8464 96	7710 87	734 8	20 0	47 1	5 0	160 2	110 1	74 1	35 0	270 3	275 3
L 359	Witzhelden (W)	4808 / 5418	0	2262	2182 96	1961 87	201 9	20 1	17 1	22 1	32 1	2 0	1 0	8 0	34 2	56 3
L 372	Brüggen (O)	4703 / 5433	31	4479	4318 96	4007 90	296 7	16 0	32 1	51 1	52 1	18 0	13 0	8 0	70 2	121 3
L 418	Hahnerberg	4708 / 5440	0	26642	25079 94	22879 86	2144 8	56 0	152 1	24 0	811 3	576 2	432 2	0 0	1387 5	1411 5
L 442	Essen-Werden (O)	4607 / 5420	31	9141	8599 94	7974 87	582 6	42 1	32 0	74 1	104 1	22 0	12 0	311 3	125 1	200 2
L 442	Essen-Werden (N)	4607 / 5421	31	5562	5352 96	4947 89	382 7	23 0	25 1	1 0	27 1	7 0	3 0	150 3	34 1	35 1
L 463	Voerde	4306 / 5424	31	5844	5241 90	4648 80	583 10	9 0	77 1	11 0	264 5	242 4	183 3	9 0	506 9	517 9
L 475	Krefeld	4605 / 5434	31	8445	8237 98	7625 90	591 7	22 0	51 1	48 1	75 1	31 0	21 0	4 0	106 1	154 2
L 528	Breckerfeld (N)	4710 / 5507	31	7805	7252 93	6543 84	699 9	10 0	65 1	38 1	233 3	213 3	144 2	4 0	445 6	484 6
L 531	Siegen	5114 / 5332	31	9585	8917 93	8257 86	642 7	19 0	43 0	263 3	184 2	118 1	82 1	60 1	302 3	565 6
L 544	Langscheid (W)	4613 / 5510	31	2965	2892 98	2651 89	236 8	6 0	23 1	14 1	29 1	5 0	3 0	2 0	34 1	48 2
L 551	Haltern	4209 / 5536	31	5374	5171 96	4767 89	377 7	26 1	45 1	5 0	82 2	67 1	54 1	3 0	150 3	155 3
L 555	Coesfeld-Nordost	4009 / 5533	31	5830	5474 94	5010 86	454 8	11 0	70 1	43 1	81 1	156 3	119 2	5 0	238 4	281 5
L 560	Sandersküper	3807 / 5535	31	3033	2922 96	2752 91	161 5	9 0	33 1	3 0	28 1	47 2	33 1	1 0	75 3	77 3
L 572	Rhede	4105 / 5320	31	14631	13972 96	12419 85	1524 10	29 0	103 1	102 1	203 1	222 2	184 1	28 0	426 3	528 4
L 586	Stromberg	4215 / 5349	31	2265	2112 93	1922 85	186 8	4 0	31 1	7 0	46 2	63 3	41 2	6 0	109 5	116 5
L 587	Greven (S)	3911 / 5306	31	9691	9343 96	8760 90	570 6	13 0	67 1	48 1	131 1	70 1	45 1	32 0	201 2	249 3
L 591	Lienen	3813 / 5513	31	5550	5209 94	4735 85	459 8	15 0	62 1	56 1	90 2	129 2	108 2	4 0	219 4	275 5
L 602	Hemden	4105 / 5534	31	4070	3560 88	3198 79	343 8	18 0	51 1	26 1	66 2	364 9	307 8	4 0	430 11	455 11
L 608	Groß Reken	4108 / 5505	31	7432	6921 93	6344 85	551 7	27 0	96 1	65 1	122 2	218 3	176 2	9 0	340 5	405 6

Herausgeber:

Landesbetrieb Straßenbau Nordrhein-Westfalen, Landesmobilitätszentrale, Bonner Straße 67, 51379 Leverkusen

Die Autobahn GmbH des Bundes, NL Rheinland, GB Verkehrszentrale Leverkusen, Bonner Straße 65, 51379 Leverkusen

Auswertung:

DTV-Verkehrsconsult GmbH, Pascalstraße 53, 52076 Aachen

Durchschnittlicher Kfz-Tagesverkehr und Anteile von 5 bzw. 8 Fahrzeugarten

Dezember 2021

Str.-Kl. u. -Nr.	Zst.-Name	TK/ Zst.- Nr.	Alle Wochentage (Montag - Sonntag)													
			GT	Kfz	Pkw+ Lfw+ Mot	davon Pkw	Lfw (<3,5t)	Mot	Pkw mit Anh.	Bus	Lkw ohne Anh.	LmA + Sat	davon Sat	Son nkl.	SGV	SV
L 608	Gelsenkirchen-Schalke	4408 / 5523	30	32040	30467 95	27806 87	2603 8	57 0	137 0	45 0	479 2	836 3	716 2	76 0	1315 4	1360 4
L 610	Recklinghausen	4309 / 5526	31	9718	9420 97	8838 91	555 6	28 0	36 0	135 1	92 1	27 0	19 0	8 0	118 1	254 3
L 621	Kirchhellen (S)	4307 / 5525	31	1625	1483 91	1328 82	131 8	24 2	21 1	3 0	21 1	94 6	87 5	3 0	115 7	117 7
L 687	Langscheid (S)	4613 / 5511	31	2498	2376 95	2154 86	209 8	13 1	22 1	0 0	41 2	57 2	39 2	2 0	97 4	98 4
L 697	Attendorn	4813 / 5531	31	3915	3689 94	3409 87	277 7	3 0	27 1	31 1	79 2	72 2	55 1	17 0	151 4	182 5
L 776	Salzkotten	4317 / 5530	31	14019	12612 90	11350 81	1257 9	5 0	150 1	10 0	243 2	998 7	812 6	6 0	1241 9	1251 9
L 787	Sennestadt (S)	4017 / 5520	0	5471	5299 97	4996 91	269 5	34 1	26 1	40 1	46 1	5 0	3 0	55 1	51 1	91 2
L 822	Lippstadt-Cappel	4315 / 5528	31	7387	7133 97	6614 90	500 7	19 0	59 1	39 1	86 1	65 1	42 1	4 0	151 2	190 3
L 937	Detmold (N)	4019 / 5517	0	6308	6064 96	5788 92	259 4	17 0	51 1	49 1	73 1	18 0	13 0	53 1	91 1	140 2
L 937	Detmold (S)	4019 / 5518	0	10554	10129 96	9597 91	505 5	27 0	75 1	134 1	113 1	36 0	24 0	68 1	148 1	283 3
L 938	Detmold (W)	4019 / 5519	0	4518	4352 96	4036 89	303 7	13 0	18 0	72 2	52 1	22 1	19 0	2 0	74 2	145 3
L 954	Bad Driburg	4220 / 5529	31	7065	6677 95	5967 85	698 10	12 0	70 1	47 1	153 2	113 2	66 1	5 0	266 4	313 4
L 969	Werl-Westönnen	4413 / 5324	31	9146	8698 95	8139 89	548 6	11 0	109 1	12 0	218 2	84 1	49 1	25 0	301 3	314 3
K 10	Sennestadt (O)	4017 / 5521	0	4171	3714 89	3429 82	240 6	44 1	24 1	31 1	116 3	65 2	57 1	221 5	181 4	212 5
K 10	Breckerfeld (O)	4710 / 5508	31	2524	2348 93	2118 84	222 9	9 0	20 1	12 1	78 3	55 2	37 2	11 0	133 5	145 6

Herausgeber:

Landesbetrieb Straßenbau Nordrhein-Westfalen, Landesmobilitätszentrale, Bonner Straße 67, 51379 Leverkusen

Die Autobahn GmbH des Bundes, NL Rheinland, GB Verkehrszentrale Leverkusen, Bonner Straße 65, 51379 Leverkusen

Auswertung:

DTV-Verkehrsconsult GmbH, Pascalstraße 53, 52076 Aachen

Durchschnittlicher Kfz-Tagesverkehr und Anteile von 5 bzw. 8 Fahrzeugarten (Grenzübergänge)

Dezember 2021

Str.-Kl. u. -Nr.	Zst.-Name	TK/ Zst.- Nr.	Alle Wochentage (Montag - Sonntag)													
			GT	Kfz	Pkw+ Lfw+ Mot	davon Pkw	Lfw (<3,5t)	Mot	Pkw mit Anh.	Bus	Lkw ohne Anh.	LmA + Sat	davon Sat	Son nkl.	SGV	SV
<i>Autobahnen</i>																
A 3	Elten	4103 / 5071	31	29550	24233 82	21994 74	2227 8	13 0	255 1	23 0	817 3	4222 14	3653 12	0 0	5039 17	5062 17
A 4	AC-Vetschau	5102 / 5072	31	28580	22761 80	20274 71	2469 9	18 0	225 1	38 0	779 3	4776 17	4242 15	0 0	5556 19	5594 20
A 40	Straelen (Niederdorf)	4603 / 5073	31	25855	14641 57	12481 48	2151 8	8 0	272 1	26 0	1253 5	9662 37	8591 33	0 0	10915 42	10941 42
A 44	AC-Lichtenbusch	5202 / 5074	31	24862	17284 70	15332 62	1941 8	11 0	239 1	37 0	858 3	6445 26	5741 23	0 0	7302 29	7340 30
A 52	Elmpt	4702 / 5260	26	10062	8369 83	7603 76	761 8	4 0	90 1	16 0	246 2	1338 13	1153 12	3 0	1585 16	1601 16
A 57	Hommersum	4302 / 5050	31	11909	8961 75	7914 67	1040 9	6 0	126 1	7 0	194 2	2599 22	2325 20	22 0	2794 24	2801 24
A 61	Schwanenhaus	4603 / 5076	31	26279	18856 72	17148 65	1695 7	12 0	201 1	18 0	814 3	6391 24	5736 22	0 0	7204 27	7222 28
<i>Bundesstraßen</i>																
B 1	AC-Vaalseerquartier	5202 / 5253	0	10897	10649 98	10073 92	520 5	56 1	47 0	104 1	76 1	20 0	9 0	0 0	96 1	200 2
B 8	Elten (B)	4002 / 5254	31	1599	1551 97	1461 91	79 5	10 1	14 1	0 0	20 1	13 1	8 1	0 0	34 2	34 2
B 9	Kranenburg	4102 / 5255	31	10021	9669 97	9024 90	633 6	12 0	84 1	34 0	102 1	131 1	106 1	0 0	233 2	267 3
B 54	Gronau-Amtsvenn	3807 / 5313	0	11153	9355 84	8557 77	796 7	3 0	160 1	55 1	150 1	1383 12	1132 10	49 0	1532 14	1587 14
B 57	Aachen-Köpfchen	5202 / 5263	31	7128	6995 98	6608 93	369 5	18 0	23 0	43 1	39 1	28 0	10 0	0 0	67 1	110 2
B 58	Straelen 2 (Bundesstr.)	4503 / 5257	31	3340	2992 90	2740 82	250 8	3 0	30 1	4 0	73 2	241 7	213 6	0 0	314 9	318 10
B 220	Emmerich	4103 / 5258	31	12007	10607 88	9766 81	817 7	24 0	82 1	3 0	378 3	936 8	834 7	0 0	1314 11	1317 11
B 264	Aachen-Bildchen	5202 / 5261	31	8263	8087 98	7666 93	399 5	22 0	43 1	49 1	50 1	34 0	20 0	0 0	84 1	133 2
<i>Landesstraßen</i>																
L 29	Heidenend	4603 / 5438	31	1546	1432 93	1349 87	57 4	25 2	11 1	7 1	25 2	67 4	60 4	4 0	92 6	99 6
L 47	Sittard	5001 / 5256	31	4375	4313 99	4124 94	173 4	17 0	28 1	1 0	19 0	13 0	5 0	0 0	32 1	34 1
L 231	Horbach/Locht	5102 / 5439	31	1263	1169 93	1095 87	65 5	8 1	10 1	43 3	15 1	24 2	21 2	2 0	39 3	83 7
L 560	Sandersküper	3807 / 5535	31	3033	2922 96	2752 91	161 5	9 0	33 1	3 0	28 1	47 2	33 1	1 0	75 3	77 3
L 602	Hemden	4105 / 5534	31	4070	3560 88	3198 79	343 8	18 0	51 1	26 1	66 2	364 9	307 8	4 0	430 11	455 11

Herausgeber:

Landesbetrieb Straßenbau Nordrhein-Westfalen, Landesmobilitätszentrale, Bonner Straße 67, 51379 Leverkusen

Die Autobahn GmbH des Bundes, NL Rheinland, GB Verkehrszentrale Leverkusen, Bonner Straße 65, 51379 Leverkusen

Auswertung:

DTV-Verkehrsconsult GmbH, Pascalstraße 53, 52076 Aachen

Tagesmittelwerte von Geschwindigkeitskenngrößen je Fahrtrichtung

Dezember 2021

Str.-Kl. u. -Nr.	Zst.-Name Fahrtrichtung	TK/ Zst.- Nr. Vzul	Werktage - Montag bis Freitag													Sonn- und Feiertage							
			Leichtverkehr (LV: Pkw+Lfw+Krad)									SGV				Leichtverkehr (LV)							
			GT	Anz. Fz/24h	v _m km/h	s km/h	v ₈₅ km/h	% - Ant >80 >100		Anz. Fz/24h	v _m km/h	s km/h	v ₈₅ km/h	% - Ant >60 >80		GT	Anz. Fz/24h	v _m km/h	s km/h	v ₈₅ km/h	% - Ant >80 >100		
Bundesstraßen																							
B 481	St. Mauritz	3912 / 5506																					
	Greven	70	23	5807	72,6	9,0	88	18,0	1,2	480	66,2	8,3	74	81,6	5,8	5	3476	75,7	9,6	84	27,2	2,5	
	Münster	70	23	5485	64,7	10,0	74	6,3	0,5	451	62,1	8,4	61	71,0	2,0	5	3491	69,6	9,7	71	12,6	1,1	
Landesstraßen																							
L 194	Weilerswist	5207 / 5437																					
	Brühl	50	23	4741	55,4	8,0	65	0,9	0,1	157	50,4	6,4	51	8,9	0,2	5	3074	55,9	8,1	64	1,1	0,1	
	Euskirchen	50	23	2747	57,8	8,1	63	0,9	0,1	43	53,0	4,8	68	18,3	0,1	5	1727	58,0	8,4	63	1,1	0,1	
L 218	Heimbach	5304 / 5413																					
	Heimbach	50	23	1886	30,9	5,1	32	0,0	0,0	32	25,1	2,3	20	0,0	0,0	5	1280	30,0	5,1	32	0,0	0,0	
	Aachen/Düren	50	23	1697	28,8	5,0	33	0,0	0,0	27	24,3	2,4	21	0,0	0,0	5	1074	28,6	4,8	34	0,0	0,0	
L 232	Richterich	5102 / 5411																					
	Herzogenrath	70	23	9871	55,1	9,1	63	1,1	0,0	194	54,4	7,4	65	25,1	0,7	5	5357	62,7	8,2	78	2,9	0,1	
	Aachen	70	23	10220	48,9	10,1	69	0,3	0,0	169	47,1	9,2	51	9,5	0,0	5	5663	58,3	7,0	63	0,7	0,0	
L 238	Zweifall	5203 / 5410																					
	Stolberg/Vicht	70	23	2320	67,1	8,5	73	7,4	0,3	74	58,9	6,4	62	44,7	1,4	5	1596	67,7	9,2	72	9,8	0,6	
	Zweifall	70	23	2231	64,4	8,1	76	4,4	0,2	73	55,8	6,0	65	29,0	0,1	5	1565	65,8	8,5	74	7,1	0,5	
L 331	Margarethenhöhe	5309 / 5404																					
	Ittenbach	50	23	5377	45,4	4,3	41	0,1	0,0	96	47,0	3,6	56	0,3	0,0	5	3463	46,4	4,3	60	0,1	0,0	
	Königswinter	50	23	5180	54,6	7,7	66	0,5	0,0	68	47,4	5,4	54	3,7	0,0	5	3575	54,0	7,4	68	0,5	0,0	
L 357	D-Gerresheim	4707 / 5416																					
	Erkrath	70	23	5850	55,4	6,8	67	0,5	0,0	84	47,0	5,3	54	1,1	0,0	5	3052	56,2	7,0	65	0,6	0,0	
	Düsseldorf	70	23	5984	54,4	6,8	68	0,2	0,0	104	51,8	5,5	51	10,7	0,1	5	2965	56,6	6,9	65	0,5	0,0	
L 358	Bensberg-Refrath	5008 / 5428																					
	Bensberg	70	23	5089	62,1	8,5	79	3,3	0,2	205	55,4	7,4	64	28,4	0,7	5	3025	63,0	8,4	78	3,8	0,2	
	Rath, Köln	70	23	4159	56,0	11,9	61	2,7	0,2	146	49,8	10,0	67	20,3	0,4	5	2548	60,1	10,2	79	3,4	0,2	
L 463	Voerde	4306 / 5424																					
	Hünxe	100	23	2700	66,5	10,4	72	11,1	0,8	309	63,2	7,8	77	62,8	4,1	5	1684	68,1	11,1	70	14,3	1,1	
	Voerde	100	23	2963	67,8	9,8	72	10,7	0,7	345	64,1	7,5	77	71,1	3,2	5	1692	70,9	10,5	88	17,8	1,3	
L 475	Krefeld	4605 / 5434																					
	Moers	70	23	4596	57,8	7,4	63	0,7	0,0	70	55,1	5,0	67	20,8	0,1	5	2404	59,9	7,8	62	1,9	0,1	
	Krefeld	70	23	4492	57,1	7,3	64	0,6	0,0	67	54,4	5,0	68	18,1	0,0	5	2348	59,4	8,0	62	1,5	0,1	
L 551	Haltern	4209 / 5536																					
	Dülmen	70	23	2837	71,5	9,7	88	17,5	1,0	100	63,4	6,5	77	66,6	4,8	5	1553	73,9	10,2	85	24,5	1,7	
	Haltern	100	23	2783	64,2	10,6	73	8,5	0,5	93	60,3	7,2	61	50,4	2,8	5	1573	67,5	11,4	71	13,7	1,1	
L 555	Coesfeld-Nordost	4009 / 5533																					
	Steinfurt	100	23	2997	88,2	12,3	90	77,5	13,7	155	67,0	7,2	74	89,0	6,4	5	1565	92,6	11,9	106	87,2	21,7	
	Coesfeld	100	23	3010	88,3	11,9	90	76,8	14,2	153	69,0	7,1	72	92,1	9,4	5	1614	93,6	11,7	105	89,3	24,0	
L 591	Lienen	3813 / 5513																					
	Lienen	100	23	2836	75,6	11,0	83	33,3	1,4	139	65,4	8,5	74	83,5	5,0	5	1662	78,7	11,3	81	44,4	2,9	
	Lengerich	100	23	2836	74,0	11,0	84	27,2	1,2	143	64,3	6,8	77	75,8	3,2	5	1669	77,4	11,0	82	38,3	2,6	
L 608	Groß Reken	4108 / 5505																					
	Groß Reken	70	23	3669	66,6	8,9	73	7,3	0,2	214	61,4	7,5	60	60,6	1,5	5	2033	69,9	10,1	70	14,4	0,9	
	Dorsten, Wulfen	70	23	3836	67,7	8,5	72	8,1	0,2	226	61,5	6,6	61	59,7	1,0	5	2183	70,6	8,8	71	13,1	0,7	
L 608	Gelsenkirchen-Schalke	4408 / 5523																					
	GE-Buer	70	23	16294	61,2	7,4	61	1,8	0,1	891	53,8	5,9	69	16,4	0,1	5	9208	64,0	7,7	77	3,5	0,2	
	GE-Schalke	70	23	16772	58,7	7,7	61	1,0	0,0	793	53,7	6,3	66	22,5	0,1	5	9466	62,0	7,2	60	1,8	0,1	
L 610	Recklinghausen	4309 / 5526																					
	Datteln	50	23	5329	56,8	7,0	65	0,6	0,0	85	50,9	5,3	51	10,0	0,0	5	2788	59,2	7,4	62	1,2	0,1	
	Recklinghausen	70	23	4997	52,6	6,7	50	0,2	0,0	67	50,5	4,5	52	5,8	0,0	5	2558	56,1	7,2	65	0,7	0,0	
L 697	Attendorn	4813 / 5531																					
	Plettenberg	50	23	2014	49,8	8,2	52	0,3	0,0	99	47,9	4,4	54	2,3	0,0	5	1108	51,3	8,8	50	0,6	0,0	
	Attendorn	50	23	2040	56,7	9,7	63	1,2	0,0	99	52,3	5,1	51	9,4	0,5	5	1155	58,2	10,2	62	2,0	0,0	
L 776	Salzkotten	4317 / 5530																					
	Paderborn	100	23	6461	103,6	10,5	115	98,3	57,8	812	71,5	7,3	88	97,0	17,7	5	5460	105,2	10,4	113	99,2	62,0	
	Büren	100	23	6569	90,6	12,7	106	77,3	21,9	802	71,1	6,7	70	97,7	14,3	5	5589	96,3	9,4	104	94,8	29,9	
L 822	Lippstadt-Cappel	4315 / 5528																					
	Lippstadt	50	23	3911	52,4	5,5	51	0,1	0,0	97	49,0	4,2	53	2,6	0,0	5	2290	54,2	5,8	50	0,2	0,0	
	Lippstadt	50	23	3813	54,4	6,1	69	0,2	0,0	98	49,4	5,8	52	6,7	0,1	5	2271	55,9	6,8	66	0,5	0,0	
L 954	Bad Driburg	4220 / 5529																					
	Bad Driburg	70	23	3743	61,1	8,5	60	2,0	0,1	169	53,2	7,4	66	22,8	0,1	5	1877	65,1	8,5	75	5,3	0,1	
	Warburg	70	23	3706	68,6	10,7	70	13,9	0,5	172	52,8	10,1	63	31,7	0,5	5	1834	70,7	11,3	87	19,8	1,0	

Tagesmittelwerte von Geschwindigkeitskenngrößen je Fahrtrichtung

Dezember 2021

Str.-Kl. u. -Nr.	Zst.-Name Fahrtrichtung	TK/ Zst.- Nr. Vzul	Werktage - Montag bis Freitag											Sonn- und Feiertage								
			Leichtverkehr (LV: Pkw+Lfw+Krad)						SGV					Leichtverkehr (LV)								
			GT	Anz. Fz/24h	v _m km/h	s km/h	v ₈₅ km/h	% - Ant >80 >100	Anz. Fz/24h	v _m km/h	s km/h	v ₈₅ km/h	% - Ant >60 >80	GT	Anz. Fz/24h	v _m km/h	s km/h	v ₈₅ km/h	% - Ant >80 >100			
<i>Grenzzählstellen</i>																						
L 29	Heidenend	4603 / 5438																				
	Venlo	50	23	878	58,7	8,3	62	1,9	0,1	60	54,8	6,0	65	27,7	0,3	5	487	59,0	8,7	61	2,6	0,1
	Kaldenkirchen	50	23	694	56,2	8,2	64	1,1	0,1	59	51,5	5,8	69	16,2	0,1	5	403	55,5	9,4	63	1,7	0,0
L 231	Horbach/Locht	5102 / 5439																				
	Kerkrade (NL)	50	23	589	53,9	8,9	66	1,2	0,1	25	47,0	3,1	53	5,0	0,5	5	412	54,8	9,1	64	1,7	0,0
	Aachen	50	23	629	60,0	9,9	60	3,3	0,1	22	44,8	5,1	52	11,2	0,2	5	446	61,5	9,8	78	4,0	0,2
L 560	Sandersküper	3807 / 5535																				
	Enschede (NL)	70	23	1521	72,0	8,8	89	15,9	1,1	43	66,4	5,2	74	85,3	5,2	5	977	73,5	9,7	86	21,0	2,0
	Ahaus	70	23	1538	70,1	8,6	71	11,9	0,9	53	65,4	5,3	75	78,8	3,8	5	969	71,8	9,5	88	17,2	1,5
L 602	Hemden	4105 / 5534																				
	Aalten (NL)	70	23	1911	62,5	14,1	73	6,8	0,3	273	55,4	15,7	60	59,1	2,0	5	1065	65,0	15,0	71	11,7	1,0
	Bocholt	70	23	1894	59,2	15,1	75	5,3	0,3	278	55,6	15,1	79	57,1	2,8	5	1046	62,6	15,0	72	9,1	0,5

Herausgeber:

Landesbetrieb Straßenbau Nordrhein-Westfalen, Landesmobilitätszentrale, Bonner Straße 67, 51379 Leverkusen

Die Autobahn GmbH des Bundes, NL Rheinland, GB Verkehrszentrale Leverkusen, Bonner Straße 65, 51379 Leverkusen

Auswertung:

DTV-Verkehrsconsult GmbH, Pascalstraße 53, 52076 Aachen

Laufzeit der Dauerzählstellen und Datenvollständigkeit Kfz und SV

Dezember 2021

Str.-Kl. u. -Nr.	Zst.-Name TK / Zst.-Nr.	W.-Tag Feiertag Tag	M		D		F		S		S		M		D		M		D		F		S		S		M		D		M		D		F				
			01	02	03	04	05	06	07	08	09	10	11	12	13	14	15	16	17	18	19	20	21	22	23	24	25	26	27	28	29	30	31						
		FZA/R	Datenqualität ("-": original Gerätewert, "R": stundenweise, "B": tagesweise eingeschätzter Wert)																																				
A 2	Rhynern 4313 / 5174	Kfz R1	-	-	-	-	-	-	-	-	-	-	-	-	-	-	-	-	-	-	-	-	-	-	-	-	-	-	-	-	-	-	-	-	-	-	-		
		SV R1	-	-	-	-	-	-	-	-	-	-	-	-	-	-	-	-	-	-	-	-	-	-	-	-	-	-	-	-	-	-	-	-	-	-	-	-	
		Kfz R2	-	-	-	-	-	-	-	-	-	-	-	-	-	-	-	-	-	-	-	-	-	-	-	-	-	-	-	-	-	-	-	-	-	-	-	-	
		SV R2	-	-	-	-	-	-	-	-	-	-	-	-	-	-	-	-	-	-	-	-	-	-	-	-	-	-	-	-	-	-	-	-	-	-	-	-	
A 2	Oelde 4114 / 5102	Kfz R1	B	B	B	B	B	B	B	B	B	B	B	B	B	B	B	B	B	B	B	B	B	B	B	B	B	B	B	B	B	B	B	B	B	B	B		
		SV R1	B	B	B	B	B	B	B	B	B	B	B	B	B	B	B	B	B	B	B	B	B	B	B	B	B	B	B	B	B	B	B	B	B	B	B		
		Kfz R2	B	B	B	B	B	B	B	B	B	B	B	B	B	B	B	B	B	B	B	B	B	B	B	B	B	B	B	B	B	B	B	B	B	B	B	B	
		SV R2	B	B	B	B	B	B	B	B	B	B	B	B	B	B	B	B	B	B	B	B	B	B	B	B	B	B	B	B	B	B	B	B	B	B	B	B	
A 2	Rheda-Wiedenbrück 4116 / 5176	Kfz R1	-	-	-	-	-	-	-	-	-	-	-	-	-	-	-	-	-	-	-	-	-	-	-	-	-	-	-	-	-	-	-	-	-	-			
		SV R1	-	-	-	-	-	-	-	-	-	-	-	-	-	-	-	-	-	-	-	-	-	-	-	-	-	-	-	-	-	-	-	-	-	-	-		
		Kfz R2	-	-	-	-	-	-	-	-	-	-	-	-	-	-	-	-	-	-	-	-	-	-	-	-	-	-	-	-	-	-	-	-	-	-	-	-	
		SV R2	-	-	-	-	-	-	-	-	-	-	-	-	-	-	-	-	-	-	-	-	-	-	-	-	-	-	-	-	-	-	-	-	-	-	-	-	
A 2	Sürenheide 4116 / 5177	Kfz R1	-	-	-	-	-	-	-	-	-	-	-	-	-	-	-	-	-	-	-	-	-	-	-	-	-	-	-	-	-	-	-	-	-	-	-		
		SV R1	-	-	-	-	-	-	-	-	-	-	-	-	-	-	-	-	-	-	-	-	-	-	-	-	-	-	-	-	-	-	-	-	-	-	-	-	
		Kfz R2	-	-	-	-	-	-	-	-	-	-	-	-	-	-	-	-	-	-	-	-	-	-	-	-	-	-	-	-	-	-	-	-	-	-	-	-	-
		SV R2	-	-	-	-	-	-	-	-	-	-	-	-	-	-	-	-	-	-	-	-	-	-	-	-	-	-	-	-	-	-	-	-	-	-	-	-	-
A 2	Brönninghausen 3917 / 5155	Kfz R1	-	-	-	-	-	-	-	-	-	-	-	-	-	-	-	-	-	-	-	-	-	-	-	-	-	-	-	-	-	-	-	-	-	-	-		
		SV R1	-	-	-	-	-	-	-	-	-	-	-	-	-	-	-	-	-	-	-	-	-	-	-	-	-	-	-	-	-	-	-	-	-	-	-	-	
		Kfz R2	-	-	-	-	-	-	-	-	-	-	-	-	-	-	-	-	-	-	-	-	-	-	-	-	-	-	-	-	-	-	-	-	-	-	-	-	-
		SV R2	-	-	-	-	-	-	-	-	-	-	-	-	-	-	-	-	-	-	-	-	-	-	-	-	-	-	-	-	-	-	-	-	-	-	-	-	-
A 2	Bielefeld 4017 / 5120	Kfz R1	B	B	B	B	B	B	B	B	B	B	B	B	B	B	B	B	B	B	B	B	B	B	B	B	B	B	B	B	B	B	B	B	B	B	B		
		SV R1	B	B	B	B	B	B	B	B	B	B	B	B	B	B	B	B	B	B	B	B	B	B	B	B	B	B	B	B	B	B	B	B	B	B	B	B	
		Kfz R2	B	B	B	B	B	B	B	B	B	B	B	B	B	B	B	B	B	B	B	B	B	B	B	B	B	B	B	B	B	B	B	B	B	B	B	B	B
		SV R2	B	B	B	B	B	B	B	B	B	B	B	B	B	B	B	B	B	B	B	B	B	B	B	B	B	B	B	B	B	B	B	B	B	B	B	B	B
A 2	Borstenbach 3818 / 5156	Kfz R1	Im Bau																																				
		SV R1	Im Bau																																				
		Kfz R2	Im Bau																																				
		SV R2	Im Bau																																				
A 2	Bad Oeynhausen 3719 / 5123	Kfz R1	B	B	B	B	B	B	B	B	B	B	B	B	B	B	B	B	B	B	B	B	B	B	B	B	B	B	B	B	B	B	B	B	B	B	B		
		SV R1	B	B	B	B	B	B	B	B	B	B	B	B	B	B	B	B	B	B	B	B	B	B	B	B	B	B	B	B	B	B	B	B	B	B	B	B	
		Kfz R2	B	B	B	B	B	B	B	B	B	B	B	B	B	B	B	B	B	B	B	B	B	B	B	B	B	B	B	B	B	B	B	B	B	B	B	B	B
		SV R2	B	B	B	B	B	B	B	B	B	B	B	B	B	B	B	B	B	B	B	B	B	B	B	B	B	B	B	B	B	B	B	B	B	B	B	B	B
A 3	Elten 4103 / 5071	Kfz R1	-	-	-	-	-	-	-	-	-	-	-	-	-	-	-	-	-	-	-	-	-	-	-	-	-	-	-	-	-	-	-	-	-	-	-		
		SV R1	-	-	-	-	-	-	-	-	-	-	-	-	-	-	-	-	-	-	-	-	-	-	-	-	-	-	-	-	-	-	-	-	-	-	-	-	
		Kfz R2	-	-	-	-	-	-	-	-	-	-	-	-	-	-	-	-	-	-	-	-	-	-	-	-	-	-	-	-	-	-	-	-	-	-	-	-	-
		SV R2	-	-	-	-	-	-	-	-	-	-	-	-	-	-	-	-	-	-	-	-	-	-	-	-	-	-	-	-	-	-	-	-	-	-	-	-	-
A 3	Hünxe 4306 / 5001	Kfz R1	-	-	-	-	-	-	-	-	-	-	-	-	-	-	-	-	-	-	-	-	-	-	-	-	-	-	-	-	-	-	-	-	-	-	-		
		SV R1	-	-	-	-	-	-	-	-	-	-	-	-	-	-	-	-	-	-	-	-	-	-	-	-	-	-	-	-	-	-	-	-	-	-	-	-	
		Kfz R2	B	B	B	B	B	B	B	B	B	B	B	B	B	B	B	B	B	B	B	B	B	B	B	B	B	B	B	B	B	B	B	B	B	B	B	B	
		SV R2	B	B	B	B	B	B	B	B	B	B	B	B	B	B	B	B	B	B	B	B	B	B	B	B	B	B	B	B	B	B	B	B	B	B	B	B	B
A 3	Oberhausen-Holten 4406 / 5070	Kfz R1	-	-	-	-	-	-	-	-	-	-	-	-	-	-	-	-	-	-	-	-	-	-	-	-	-	-	-	-	-	-	-	-	-	-	-		
		SV R1	-	-	-	-	-	-	-	-	-	-	-	-	-	-	-	-	-	-	-	-	-	-	-	-	-	-	-	-	-	-	-	-	-	-	-	-	
		Kfz R2	-	-	-	-	-	-	-	-	-	-	-	-	-	-	-	-	-	-	-	-	-	-	-	-	-	-	-	-	-	-	-	-	-	-	-	-	-
		SV R2	-	-	-	-	-	-	-	-	-	-	-	-	-	-	-	-	-	-	-	-	-	-	-	-	-	-	-	-	-	-	-	-	-	-	-	-	-
A 3	AK OB-West (N) 4506 / 5665	Kfz R1	-	-	-	-	-	-	-	-	-	-	-	-	-	-	-	-	-	-	-	-	-	-	-	-	-	-	-	-	-	-	-	-	-	-	-		
		SV R1	-	-	-	-	-	-	-	-	-	-	-	-	-	-	-	-	-	-	-	-	-	-	-	-	-	-	-	-	-	-	-	-	-	-	-	-	
		Kfz R2	-	-	-	-	-	-	-	-	-	-	-	-	-	-	-	-	-	-	-	-	-	-	-	-	-	-	-	-	-	-	-	-	-	-	-	-	-
		SV R2	-	-	-	-	-	-	-	-	-	-	-	-	-	-	-	-	-	-	-	-	-	-	-	-	-	-	-	-	-	-	-	-	-	-	-	-	-
A 3	AK OB-West (S) 4506 / 5667	Kfz R1	-	-	-	-	-	-	-	-	-	-	-	-	-	-	-	-	-	-	-	-	-	-	-	-	-	-	-	-	-	-	-	-	-	-	-	-	
		SV R1	-	-	-	-	-	-	-	-	-	-	-	-	-	-	-	-	-	-	-	-	-	-	-	-	-	-	-	-	-	-	-	-	-	-	-	-	
		Kfz R2	-	-	-	-	-	-	-	-	-	-	-	-	-	-	-	-	-	-	-	-	-	-	-	-	-	-	-	-	-	-	-	-	-	-	-	-	-
		SV R2	-	-	-	-	-	-	-	-	-	-	-	-	-	-	-	-	-	-	-	-	-	-	-	-	-	-	-	-	-	-	-	-	-	-	-	-	-
A 3	Breitscheid 4607 / 5002	Kfz R1	-	-	-	-	-	-	-	-	-	-	-	-	-	-	-	-	-	-	-	-	-	-	-	-	-	-	-	-	-	-	-	-	-	-	-		
		SV R1	-	-	-	-	-	-	-	-	-	-	-	-	-	-	-	-	-	-	-	-	-	-	-	-	-	-	-	-	-	-	-	-	-	-	-	-	
		Kfz R2	-	-	-	-	-	-	-	-	-	-	-	-	-	-	-	-	-	-	-	-	-	-	-	-	-	-	-	-	-	-	-	-	-	-	-	-	-
		SV R2	-	-	-	-	-	-	-	-	-	-	-	-	-	-	-	-	-	-	-	-	-	-	-	-	-	-	-	-	-	-	-	-	-	-	-	-	-

Herausgeber:

Landesbetrieb Straßenbau Nordrhein-Westfalen, Landesmobilitätszentrale, Bonner Straße 67, 51379 Leverkusen
Die Autobahn GmbH des Bundes, NL Rheinland, GB Verkehrszentrale Leverkusen, Bonner Straße 65, 51379 Leverkusen

Auswertung:

DTV-Verkehrsconsult GmbH, Pascalstraße 53, 52076 Aachen

Laufzeit der Dauerzählstellen und Datenvollständigkeit Kfz und SV

Dezember 2021

Str.-Kl. u. -Nr.	Zst.-Name TK / Zst.-Nr.	W.-Tag	M		D		F		S		S		M		D		F		S		S		M		D		F		S		S		
		Feiertag	F F																														
		Tag	01	02	03	04	05	06	07	08	09	10	11	12	13	14	15	16	17	18	19	20	21	22	23	24	25	26	27	28	29	30	31
FZA/R		Datenqualität ("-": original Gerätewert, "R": stundenweise, "B": tagesweise eingeschätzter Wert)																															
A 3	AK Breitscheid (S) 4607 / 5065	Kfz R1	-	-	-	-	-	-	-	-	-	-	-	-	-	-	-	-	-	-	-	-	-	-	-	-	-	-	-	-	-	-	
		SV R1	-	-	-	-	-	-	-	-	-	-	-	-	-	-	-	-	-	-	-	-	-	-	-	-	-	-	-	-	-	-	-
		Kfz R2	-	-	-	-	-	-	-	-	-	-	-	-	-	-	-	-	-	-	-	-	-	-	-	-	-	-	-	-	-	-	-
		SV R2	-	-	-	-	-	-	-	-	-	-	-	-	-	-	-	-	-	-	-	-	-	-	-	-	-	-	-	-	-	-	-
A 3	AK Hilden (N) 4707 / 5655	Kfz R1	B	B	B	B	B	B	B	B	B	B	B	B	B	B	B	B	B	B	B	B	B	B	B	B	B	B	B	B	B	B	
		SV R1	B	B	B	B	B	B	B	B	B	B	B	B	B	B	B	B	B	B	B	B	B	B	B	B	B	B	B	B	B	B	B
		Kfz R2	B	B	B	B	B	B	B	B	B	B	B	B	B	B	B	B	B	B	B	B	B	B	B	B	B	B	B	B	B	B	B
		SV R2	B	B	B	B	B	B	B	B	B	B	B	B	B	B	B	B	B	B	B	B	B	B	B	B	B	B	B	B	B	B	B
A 3	AK Hilden (S) 4807 / 5657	Kfz R1	B	B	B	B	B	B	B	B	B	B	B	B	B	B	B	B	B	B	B	B	B	B	B	B	B	B	B	B	B	B	
		SV R1	B	B	B	B	B	B	B	B	B	B	B	B	B	B	B	B	B	B	B	B	B	B	B	B	B	B	B	B	B	B	
		Kfz R2	B	B	B	B	B	B	B	B	B	B	B	B	B	B	B	B	B	B	B	B	B	B	B	B	B	B	B	B	B	B	B
		SV R2	B	B	B	B	B	B	B	B	B	B	B	B	B	B	B	B	B	B	B	B	B	B	B	B	B	B	B	B	B	B	B
A 3	Opladen II 4807 / 5033	Kfz R1	-	-	-	-	-	-	-	-	-	-	-	-	-	-	-	-	-	-	-	-	-	-	-	-	-	-	-	-	-	-	
		SV R1	-	-	-	-	-	-	-	-	-	-	-	-	-	-	-	-	-	-	-	-	-	-	-	-	-	-	-	-	-	-	
		Kfz R2	-	-	-	-	-	-	-	-	-	-	-	-	-	-	-	-	-	-	-	-	-	-	-	-	-	-	-	-	-	-	-
		SV R2	-	-	-	-	-	-	-	-	-	-	-	-	-	-	-	-	-	-	-	-	-	-	-	-	-	-	-	-	-	-	-
A 3	AK Leverkusen (N) 4908 / 5003	Kfz R1	-	-	-	-	-	-	-	-	-	-	-	-	-	-	-	-	-	-	-	-	-	-	-	-	-	-	-	-	-	-	
		SV R1	-	-	-	-	-	-	-	-	-	-	-	-	-	-	-	-	-	-	-	-	-	-	-	-	-	-	-	-	-	-	-
		Kfz R2	-	-	-	-	-	-	-	-	-	-	-	-	-	-	-	-	-	-	-	-	-	-	-	-	-	-	-	-	-	-	-
		SV R2	-	-	-	-	-	-	-	-	-	-	-	-	-	-	-	-	-	-	-	-	-	-	-	-	-	-	-	-	-	-	-
A 3	AK Leverkusen (S) 4908 / 5676	Kfz R1	-	-	-	-	-	-	-	-	-	-	-	-	-	-	-	-	-	-	-	-	-	-	-	-	-	-	-	-	-	-	
		SV R1	-	-	-	-	-	-	-	-	-	-	-	-	-	-	-	-	-	-	-	-	-	-	-	-	-	-	-	-	-	-	-
		Kfz R2	-	-	-	-	-	-	-	-	-	-	-	-	-	-	-	-	-	-	-	-	-	-	-	-	-	-	-	-	-	-	-
		SV R2	-	-	-	-	-	-	-	-	-	-	-	-	-	-	-	-	-	-	-	-	-	-	-	-	-	-	-	-	-	-	-
A 3	Leverkusen 4908 / 5004	Kfz R1	-	-	-	-	-	-	-	-	-	-	-	-	-	-	-	-	-	-	-	-	-	-	-	-	-	-	-	-	-	-	
		SV R1	-	-	-	-	-	-	-	-	-	-	-	-	-	-	-	-	-	-	-	-	-	-	-	-	-	-	-	-	-	-	-
		Kfz R2	-	-	-	-	-	-	-	-	-	-	-	-	-	-	-	-	-	-	-	-	-	-	-	-	-	-	-	-	-	-	-
		SV R2	-	-	-	-	-	-	-	-	-	-	-	-	-	-	-	-	-	-	-	-	-	-	-	-	-	-	-	-	-	-	-
A 3	Holweide 5008 / 5084	Kfz R1	Im Bau																														
		SV R1																															
		Kfz R2																															
		SV R2																															
A 3	AD Heumar (N) 5008 / 5672	Kfz R1	-	-	-	-	-	-	-	-	-	-	-	-	-	-	-	-	-	-	-	-	-	-	-	-	-	-	-	-	-	-	
		SV R1	-	-	-	-	-	-	-	-	-	-	-	-	-	-	-	-	-	-	-	-	-	-	-	-	-	-	-	-	-	-	-
		Kfz R2	B	B	B	B	B	B	B	B	B	B	B	B	B	B	B	B	B	B	B	B	B	B	B	B	B	B	B	B	B	B	B
		SV R2	B	B	B	B	B	B	B	B	B	B	B	B	B	B	B	B	B	B	B	B	B	B	B	B	B	B	B	B	B	B	B
A 3	AD Heumar (S) 5008 / 5673	Kfz R1	-	-	-	-	-	-	-	-	-	-	-	-	-	-	-	-	-	-	-	-	-	-	-	-	-	-	-	-	-	-	
		SV R1	-	-	-	-	-	-	-	-	-	-	-	-	-	-	-	-	-	-	-	-	-	-	-	-	-	-	-	-	-	-	-
		Kfz R2	-	-	-	-	-	-	-	-	-	-	-	-	-	-	-	-	-	-	-	-	-	-	-	-	-	-	-	-	-	-	-
		SV R2	-	-	-	-	-	-	-	-	-	-	-	-	-	-	-	-	-	-	-	-	-	-	-	-	-	-	-	-	-	-	-
A 3	Siegburg 5109 / 5005	Kfz R1	wegen langer Ausfallzeit derzeit keine Schätzung																														
		SV R1																															
		Kfz R2																															
		SV R2																															
A 3	AK BN-Siegburg (N) 5209 / 5058	Kfz R1	B	B	B	B	B	B	B	B	B	B	B	B	B	B	B	B	B	B	B	B	B	B	B	B	B	B	B	B	B	B	
		SV R1	B	B	B	B	B	B	B	B	B	B	B	B	B	B	B	B	B	B	B	B	B	B	B	B	B	B	B	B	B	B	B
		Kfz R2	B	B	B	B	B	B	B	B	B	B	B	B	B	B	B	B	B	B	B	B	B	B	B	B	B	B	B	B	B	B	B
		SV R2	B	B	B	B	B	B	B	B	B	B	B	B	B	B	B	B	B	B	B	B	B	B	B	B	B	B	B	B	B	B	B
A 3	AK BN-Siegburg (S) 5209 / 5631	Kfz R1	B	B	B	B	B	B	B	B	B	B	B	B	B	B	B	B	B	B	B	B	B	B	B	B	B	B	B	B	B	B	
		SV R1	B	B	B	B	B	B	B	B	B	B	B	B	B	B	B	B	B	B	B	B	B	B	B	B	B	B	B	B	B	B	
		Kfz R2	B	B	B	B	B	B	B	B	B	B	B	B	B	B	B	B	B	B	B	B	B	B	B	B	B	B	B	B	B	B	B
		SV R2	B	B	B	B	B	B	B	B	B	B	B	B	B	B	B	B	B	B	B	B	B	B	B	B	B	B	B	B	B	B	B
A 3	Bad Honnef/Linz 5309 / 5006	Kfz R1	-	-	-	-	-	-	-	-	-	-	-	-	-	-	-	-	-	-	-	-	-	-	-	-	-	-	-	-	-	-	
		SV R1	-	-	-	-	-	-	-	-	-	-	-	-	-	-	-	-	-	-	-	-	-	-	-	-	-	-	-	-	-	-	-
		Kfz R2	-	-	-	-	-	-	-	-	-	-	-	-	-	-	-	-	-	-	-	-	-	-	-	-	-	-	-	-	-	-	-
		SV R2	-	-	-	-	-	-	-	-	-	-	-	-	-	-	-	-	-	-	-	-	-	-	-	-	-	-	-	-	-	-	-

Laufzeit der Dauerzählstellen und Datenvollständigkeit Kfz und SV

Dezember 2021

Str.-Kl. u. -Nr.	Zst.-Name TK / Zst.-Nr.	W.-Tag	M		D		F		S		S		M		D		M		D		F		S		M		D		M		D		F					
		Feiertag	F F																																			
		Tag	01 02 03 04 05 06 07 08 09 10 11 12 13 14 15 16 17 18 19 20 21 22 23 24 25 26 27 28 29 30 31																																			
FZA/R		Datenqualität ("-": original Gerätewert, "R": stundenweise, "B": tagesweise eingeschätzter Wert)																																				
A 4	AC-Vetschau 5102 / 5072	Kfz R1	-	-	-	-	-	-	-	-	-	-	-	-	-	-	-	-	-	-	-	-	-	-	-	-	-	-	-	-	-	-	-	-				
		SV R1	-	-	-	-	-	-	-	-	-	-	-	-	-	-	-	-	-	-	-	-	-	-	-	-	-	-	-	-	-	-	-	-	-			
		Kfz R2	-	-	-	-	-	-	-	-	-	-	-	-	-	-	-	-	-	-	-	-	-	-	-	-	-	-	-	-	-	-	-	-	-	-		
		SV R2	-	-	-	-	-	-	-	-	-	-	-	-	-	-	-	-	-	-	-	-	-	-	-	-	-	-	-	-	-	-	-	-	-	-		
A 4	Würselen 5102 / 5008	Kfz R1	-	-	-	-	-	-	-	-	-	-	-	-	-	-	-	-	-	-	-	-	-	-	-	-	-	-	-	-	-	-	-	-	-			
		SV R1	-	-	-	-	-	-	-	-	-	-	-	-	-	-	-	-	-	-	-	-	-	-	-	-	-	-	-	-	-	-	-	-	-	-		
		Kfz R2	-	-	-	-	-	-	-	-	-	-	-	-	-	-	-	-	-	-	-	-	-	-	-	-	-	-	-	-	-	-	-	-	-	-	-	
		SV R2	-	-	-	-	-	-	-	-	-	-	-	-	-	-	-	-	-	-	-	-	-	-	-	-	-	-	-	-	-	-	-	-	-	-	-	
A 4	AK Aachen (W) 5103 / 5654	Kfz R1	wegen langer Ausfallzeit derzeit keine Schätzung																																			
		SV R1	wegen langer Ausfallzeit derzeit keine Schätzung																																			
		Kfz R2	wegen langer Ausfallzeit derzeit keine Schätzung																																			
		SV R2	wegen langer Ausfallzeit derzeit keine Schätzung																																			
A 4	AK Aachen (O) 5103 / 5651	Kfz R1	-	-	-	-	-	-	-	-	-	-	-	-	-	-	-	-	-	-	-	-	-	-	-	-	-	-	-	-	-	-	-	-	-			
		SV R1	-	-	-	-	-	-	-	-	-	-	-	-	-	-	-	-	-	-	-	-	-	-	-	-	-	-	-	-	-	-	-	-	-	-		
		Kfz R2	-	-	-	-	-	-	-	-	-	-	-	-	-	-	-	-	-	-	-	-	-	-	-	-	-	-	-	-	-	-	-	-	-	-	-	
		SV R2	-	-	-	-	-	-	-	-	-	-	-	-	-	-	-	-	-	-	-	-	-	-	-	-	-	-	-	-	-	-	-	-	-	-	-	
A 4	Buir / Merzenich 5105 / 5082	Kfz R1	-	-	-	-	-	-	-	-	-	-	-	-	-	-	-	-	-	-	-	-	-	-	-	-	-	-	-	-	-	-	-	-	-	R		
		SV R1	-	-	-	-	-	-	-	-	-	-	-	-	-	-	-	-	-	-	-	-	-	-	-	-	-	-	-	-	-	-	-	-	-	R		
		Kfz R2	-	-	-	-	-	-	-	-	-	-	-	-	-	-	-	-	-	-	-	-	-	-	-	-	-	-	-	-	-	-	-	-	-	-	R	
		SV R2	-	-	-	-	-	-	-	-	-	-	-	-	-	-	-	-	-	-	-	-	-	-	-	-	-	-	-	-	-	-	-	-	-	-	R	
A 4	AK Kerpen (W) 5106 / 5622	Kfz R1	B	B	B	B	B	B	B	B	B	B	B	B	B	B	B	B	B	B	B	B	B	B	B	B	B	B	B	B	B	B	B	B	B	B		
		SV R1	B	B	B	B	B	B	B	B	B	B	B	B	B	B	B	B	B	B	B	B	B	B	B	B	B	B	B	B	B	B	B	B	B	B		
		Kfz R2	B	B	B	B	B	B	B	B	B	B	B	B	B	B	B	B	B	B	B	B	B	B	B	B	B	B	B	B	B	B	B	B	B	B	B	
		SV R2	B	B	B	B	B	B	B	B	B	B	B	B	B	B	B	B	B	B	B	B	B	B	B	B	B	B	B	B	B	B	B	B	B	B	B	
A 4	AK Kerpen (O) 5106 / 5624	Kfz R1	-	-	-	-	-	-	-	-	-	-	-	-	-	-	-	-	-	-	-	-	-	-	-	-	-	-	-	-	-	-	-	-	-	-		
		SV R1	-	-	-	-	-	-	-	-	-	-	-	-	-	-	-	-	-	-	-	-	-	-	-	-	-	-	-	-	-	-	-	-	-	-	-	
		Kfz R2	-	-	-	-	-	-	-	-	-	-	-	-	-	-	-	-	-	-	-	-	-	-	-	-	-	-	-	-	-	-	-	-	-	-	-	
		SV R2	-	-	-	-	-	-	-	-	-	-	-	-	-	-	-	-	-	-	-	-	-	-	-	-	-	-	-	-	-	-	-	-	-	-	-	
A 4	Köln-Klettenberg 5007 / 5053	Kfz R1	B	B	B	B	B	B	B	B	B	B	B	B	B	B	B	B	B	B	B	B	B	B	B	B	B	B	B	B	B	B	B	B	B	B		
		SV R1	B	B	B	B	B	B	B	B	B	B	B	B	B	B	B	B	B	B	B	B	B	B	B	B	B	B	B	B	B	B	B	B	B	B		
		Kfz R2	B	B	B	B	B	B	B	B	B	B	B	B	B	B	B	B	B	B	B	B	B	B	B	B	B	B	B	B	B	B	B	B	B	B	B	
		SV R2	B	B	B	B	B	B	B	B	B	B	B	B	B	B	B	B	B	B	B	B	B	B	B	B	B	B	B	B	B	B	B	B	B	B	B	
A 4	Rheinbr. Rodenkirchen 5107 / 5049	Kfz R1	-	-	-	-	-	-	-	-	-	-	-	-	-	-	-	-	-	-	-	-	-	-	-	-	-	-	-	-	-	-	-	-	-	-		
		SV R1	-	-	-	-	-	-	-	-	-	-	-	-	-	-	-	-	-	-	-	-	-	-	-	-	-	-	-	-	-	-	-	-	-	-		
		Kfz R2	-	-	-	-	-	-	-	-	-	-	-	-	-	-	-	-	-	-	-	-	-	-	-	-	-	-	-	-	-	-	-	-	-	-	-	
		SV R2	-	-	-	-	-	-	-	-	-	-	-	-	-	-	-	-	-	-	-	-	-	-	-	-	-	-	-	-	-	-	-	-	-	-	-	
A 4	AD Heumar (W) 5008 / 5021	Kfz R1	-	-	-	-	-	-	-	-	R	B	B	-	-	-	-	-	-	-	-	-	-	-	-	-	-	-	-	-	-	-	-	-	-	-		
		SV R1	-	-	-	-	-	-	-	-	R	B	B	-	-	-	-	-	-	-	-	-	-	-	-	-	-	-	-	-	-	-	-	-	-	-	-	
		Kfz R2	B	B	B	B	B	B	B	B	B	B	B	B	B	B	B	B	B	B	B	B	B	B	B	B	B	B	B	B	B	B	B	B	B	B	B	
		SV R2	B	B	B	B	B	B	B	B	B	B	B	B	B	B	B	B	B	B	B	B	B	B	B	B	B	B	B	B	B	B	B	B	B	B	B	
A 4	Bensbg.Frankenforst 5008 / 5015	Kfz R1	-	-	-	-	-	-	-	-	-	-	-	-	-	-	-	-	-	-	-	-	-	-	-	-	-	-	-	-	-	-	-	-	-	-		
		SV R1	-	-	-	-	-	-	-	-	-	-	-	-	-	-	-	-	-	-	-	-	-	-	-	-	-	-	-	-	-	-	-	-	-	-	-	
		Kfz R2	-	-	-	-	-	-	-	-	-	-	-	-	-	-	-	-	-	-	-	-	-	-	-	-	-	-	-	-	-	-	-	-	-	-	-	
		SV R2	-	-	-	-	-	-	-	-	-	-	-	-	-	-	-	-	-	-	-	-	-	-	-	-	-	-	-	-	-	-	-	-	-	-	-	
A 4	Engelskirchen 5010 / 5068	Kfz R1	-	-	-	-	-	-	-	-	-	-	-	-	-	-	-	-	-	-	-	-	-	-	-	-	-	-	-	-	-	-	-	-	-	-		
		SV R1	-	-	-	-	-	-	-	-	-	-	-	-	-	-	-	-	-	-	-	-	-	-	-	-	-	-	-	-	-	-	-	-	-	-	-	
		Kfz R2	-	-	-	-	-	-	-	-	-	-	-	-	-	-	-	-	-	-	-	-	-	-	-	-	-	-	-	-	-	-	-	-	-	-	-	-
		SV R2	-	-	-	-	-	-	-	-	-	-	-	-	-	-	-	-	-	-	-	-	-	-	-	-	-	-	-	-	-	-	-	-	-	-	-	-
A 4	Eckenhagen 5011 / 5034	Kfz R1	-	-	-	-	-	-	-	-	-	-	-	-	-	-	-	-	-	-	-	-	-	-	-	-	-	-	-	-	-	-	-	-	-	-		
		SV R1	-	-	-	-	-	-	-	-	-	-	-	-	-	-	-	-	-	-	-	-	-	-	-	-	-	-	-	-	-	-	-	-	-	-	-	
		Kfz R2	-	-	-	-	-	-	-	-	-	-	-	-	-	-	-	-	-	-	-	-	-	-	-	-	-	-	-	-	-	-	-	-	-	-	-	-
		SV R2	-	-	-	-	-	-	-	-	-	-	-	-	-	-	-	-	-	-	-	-	-	-	-	-	-	-	-	-	-	-	-	-	-	-	-	-
A 4	Wenden-Dahl 5013 / 5128	Kfz R1	B	B	B	B	B	B	B	B	B	B	B	B	B	B	B	B	B	B	B	B	B	B	B	B	B	B	B	B	B	B	B	B	B	B		
		SV R1	B	B	B	B	B	B	B	B	B	B	B	B	B	B	B	B	B	B	B	B	B	B	B	B	B	B	B	B	B	B	B	B	B	B		
		Kfz R2	B	B	B	B	B	B	B	B	B	B	B	B	B	B	B	B	B	B	B	B	B	B	B	B	B	B	B	B	B	B	B	B	B	B	B	
		SV R2	B	B	B	B	B	B	B	B	B	B	B	B	B	B	B	B	B	B	B	B	B	B	B	B	B	B	B	B	B	B	B	B	B	B	B	

Laufzeit der Dauerzählstellen und Datenvollständigkeit Kfz und SV

Dezember 2021

Str.-Kl. u. -Nr.	Zst.-Name TK / Zst.-Nr.	W.-Tag Feiertag Tag	M		D		F		S		S		M		D		M		D		F		S		S		M		D		M		D		F				
			01	02	03	04	05	06	07	08	09	10	11	12	13	14	15	16	17	18	19	20	21	22	23	24	25	26	27	28	29	30	31						
		FZA/R	Datenqualität ("-": original Gerätewert, "R": stundenweise, "B": tagesweise eingeschätzter Wert)																																				
A 30	Werste 3718 / 5151	Kfz R1	-	-	-	-	-	-	-	-	-	-	-	-	-	-	-	-	-	-	-	-	-	-	-	-	-	-	-	-	-	-	-	-	-	-			
		SV R1	-	-	-	-	-	-	-	-	-	-	-	-	-	-	-	-	-	-	-	-	-	-	-	-	-	-	-	-	-	-	-	-	-	-	-		
		Kfz R2	-	-	-	-	-	-	-	-	-	-	-	-	-	-	-	-	-	-	-	-	-	-	-	-	-	-	-	-	-	-	-	-	-	-	-		
		SV R2	-	-	-	-	-	-	-	-	-	-	-	-	-	-	-	-	-	-	-	-	-	-	-	-	-	-	-	-	-	-	-	-	-	-	-		
A 30	Rheine-Kanalhafen 3711 / 5157	Kfz R1	-	-	-	-	-	-	-	-	-	-	-	-	R	-	-	-	-	-	-	-	-	-	-	-	-	-	-	-	-	-	-	-	-				
		SV R1	-	-	-	-	-	-	-	-	-	-	-	-	-	R	-	-	-	-	-	-	-	-	-	-	-	-	-	-	-	-	-	-	-	-			
		Kfz R2	-	-	-	-	-	-	-	-	-	-	-	-	-	R	-	-	-	-	-	-	-	-	-	-	-	-	-	-	-	-	-	-	-	-	-		
		SV R2	-	-	-	-	-	-	-	-	-	-	-	-	-	R	-	-	-	-	-	-	-	-	-	-	-	-	-	-	-	-	-	-	-	-	-		
A 30	Hörstel 3711 / 5158	Kfz R1	-	-	-	-	-	-	-	-	-	-	-	-	R	-	-	-	-	-	-	-	-	-	-	-	-	-	-	-	-	-	-	-	-	-			
		SV R1	-	-	-	-	-	-	-	-	-	-	-	-	-	R	-	-	-	-	-	-	-	-	-	-	-	-	-	-	-	-	-	-	-	-			
		Kfz R2	-	-	-	-	-	-	-	-	-	-	-	-	-	R	-	-	-	-	-	-	-	-	-	-	-	-	-	-	-	-	-	-	-	-	-		
		SV R2	-	-	-	-	-	-	-	-	-	-	-	-	-	R	-	-	-	-	-	-	-	-	-	-	-	-	-	-	-	-	-	-	-	-	-		
A 30	Schierloh 3712 / 5159	Kfz R1	-	-	-	-	-	-	-	-	-	-	-	-	R	-	-	-	-	-	-	-	-	-	-	-	-	-	-	-	-	-	-	-	-	-			
		SV R1	-	-	-	-	-	-	-	-	-	-	-	-	-	R	-	-	-	-	-	-	-	-	-	-	-	-	-	-	-	-	-	-	-	-	-		
		Kfz R2	-	-	-	-	-	-	-	-	-	-	-	-	-	R	-	-	-	-	-	-	-	-	-	-	-	-	-	-	-	-	-	-	-	-	-	-	
		SV R2	-	-	-	-	-	-	-	-	-	-	-	-	-	R	-	-	-	-	-	-	-	-	-	-	-	-	-	-	-	-	-	-	-	-	-	-	
A 30	Ibbenbüren 3712 / 5112	Kfz R1	-	-	-	-	-	-	-	-	-	-	-	-	R	-	-	-	-	-	-	-	-	-	-	-	-	-	-	-	-	-	-	-	-	-			
		SV R1	-	-	-	-	-	-	-	-	-	-	-	-	-	R	-	-	-	-	-	-	-	-	-	-	-	-	-	-	-	-	-	-	-	-	-		
		Kfz R2	-	-	-	-	-	-	-	-	-	-	-	-	-	R	-	-	-	-	-	-	-	-	-	-	-	-	-	-	-	-	-	-	-	-	-	-	
		SV R2	-	-	-	-	-	-	-	-	-	-	-	-	-	R	-	-	-	-	-	-	-	-	-	-	-	-	-	-	-	-	-	-	-	-	-	-	
A 30	Kirchlengern 3817 / 5103	Kfz R1	-	-	-	-	-	-	-	-	-	-	-	-	-	-	-	-	-	-	-	-	-	-	-	-	-	-	-	-	-	-	-	-	-	-			
		SV R1	-	-	-	-	-	-	-	-	-	-	-	-	-	-	-	-	-	-	-	-	-	-	-	-	-	-	-	-	-	-	-	-	-	-	-		
		Kfz R2	-	-	-	-	-	-	-	-	-	-	-	-	-	-	-	-	-	-	-	-	-	-	-	-	-	-	-	-	-	-	-	-	-	-	-	-	
		SV R2	-	-	-	-	-	-	-	-	-	-	-	-	-	-	-	-	-	-	-	-	-	-	-	-	-	-	-	-	-	-	-	-	-	-	-	-	
A 31	Ochtrup 3708 / 5160	Kfz R1	-	-	-	-	-	-	-	-	-	-	-	-	-	-	-	-	-	-	-	-	-	-	-	-	-	-	-	-	-	-	-	-	-	-			
		SV R1	-	-	-	-	-	-	-	-	-	-	-	-	-	-	-	-	-	-	-	-	-	-	-	-	-	-	-	-	-	-	-	-	-	-	-		
		Kfz R2	-	-	-	-	-	-	-	-	-	-	-	-	-	-	-	-	-	-	-	-	-	-	-	-	-	-	-	-	-	-	-	-	-	-	-	-	
		SV R2	-	-	-	-	-	-	-	-	-	-	-	-	-	-	-	-	-	-	-	-	-	-	-	-	-	-	-	-	-	-	-	-	-	-	-	-	
A 31	Nienborg 3808 / 5161	Kfz R1	-	-	-	-	-	-	-	-	-	-	-	-	-	-	-	-	-	-	-	-	-	-	-	-	-	-	-	-	-	-	-	-	-	-	-		
		SV R1	-	-	-	-	-	-	-	-	-	-	-	-	-	-	-	-	-	-	-	-	-	-	-	-	-	-	-	-	-	-	-	-	-	-	-		
		Kfz R2	-	-	-	-	-	-	-	-	-	-	-	-	-	-	-	-	-	-	-	-	-	-	-	-	-	-	-	-	-	-	-	-	-	-	-	-	
		SV R2	-	-	-	-	-	-	-	-	-	-	-	-	-	-	-	-	-	-	-	-	-	-	-	-	-	-	-	-	-	-	-	-	-	-	-	-	
A 31	Gescher 4008 / 5117	Kfz R1	-	-	-	-	-	-	-	-	-	-	-	-	-	-	-	-	-	-	-	-	-	-	-	-	-	-	-	-	-	-	-	-	-	-	-		
		SV R1	-	-	-	-	-	-	-	-	-	-	-	-	-	-	-	-	-	-	-	-	-	-	-	-	-	-	-	-	-	-	-	-	-	-	-		
		Kfz R2	-	-	-	-	-	-	-	-	-	-	-	-	-	-	-	-	-	-	-	-	-	-	-	-	-	-	-	-	-	-	-	-	-	-	-	-	
		SV R2	-	-	-	-	-	-	-	-	-	-	-	-	-	-	-	-	-	-	-	-	-	-	-	-	-	-	-	-	-	-	-	-	-	-	-	-	
A 31	Lembeck 4207 / 5162	Kfz R1	-	-	-	-	-	-	-	-	-	-	-	-	-	-	-	-	-	-	-	-	-	-	-	-	-	-	-	-	-	-	-	-	-	-	-		
		SV R1	-	-	-	-	-	-	-	-	-	-	-	-	-	-	-	-	-	-	-	-	-	-	-	-	-	-	-	-	-	-	-	-	-	-	-		
		Kfz R2	-	-	-	-	-	-	-	-	-	-	-	-	-	-	-	-	-	-	-	-	-	-	-	-	-	-	-	-	-	-	-	-	-	-	-	-	
		SV R2	-	-	-	-	-	-	-	-	-	-	-	-	-	-	-	-	-	-	-	-	-	-	-	-	-	-	-	-	-	-	-	-	-	-	-	-	
A 31	Hardtbergsee 4307 / 5163	Kfz R1	Im Bau																																				
		SV R1	Im Bau																																				
		Kfz R2	Im Bau																																				
		SV R2	Im Bau																																				
A 31	Kirchhellen (N) 4307 / 5164	Kfz R1	B	B	B	B	B	B	B	B	B	B	B	B	B	B	B	B	B	B	B	B	B	B	B	B	B	B	B	B	B	B	B	B	B	B	B		
		SV R1	B	B	B	B	B	B	B	B	B	B	B	B	B	B	B	B	B	B	B	B	B	B	B	B	B	B	B	B	B	B	B	B	B	B	B	B	
		Kfz R2	B	B	B	B	B	B	B	B	B	B	B	B	B	B	B	B	B	B	B	B	B	B	B	B	B	B	B	B	B	B	B	B	B	B	B	B	B
		SV R2	B	B	B	B	B	B	B	B	B	B	B	B	B	B	B	B	B	B	B	B	B	B	B	B	B	B	B	B	B	B	B	B	B	B	B	B	B
A 31	Feldhausen 4307 / 5165	Kfz R1	-	-	-	-	-	-	-	-	-	-	-	-	-	-	-	-	-	-	-	-	-	-	-	-	-	-	-	-	-	-	-	-	-	-	-		
		SV R1	-	-	-	-	-	-	-	-	-	-	-	-	-	-	-	-	-	-	-	-	-	-	-	-	-	-	-	-	-	-	-	-	-	-	-	-	
		Kfz R2	-	-	-	-	-	-	-	-	-	-	-	-	-	-	-	-	-	-	-	-	-	-	-	-	-	-	-	-	-	-	-	-	-	-	-	-	-
		SV R2	-	-	-	-	-	-	-	-	-	-	-	-	-	-	-	-	-	-	-	-	-	-	-	-	-	-	-	-	-	-	-	-	-	-	-	-	-
A 33	Bockhorst 3915 / 5127	Kfz R1	-	-	-	-	-	-	-	-	-	-	-	-	-	-	-	-	-	-	-	-	-	-	-	-	-	-	-	-	-	-	-	-	-	-	-		
		SV R1	-	-	-	-	-	-	-	-	-	-	-	-	-	-	-	-	-	-	-	-	-	-	-	-	-	-	-	-	-	-	-	-	-	-	-	-	
		Kfz R2	-	-	-	-	-	-	-	-	-	-	-	-	-	-	-	-	-	-	-	-	-	-	-	-	-	-	-	-	-	-	-	-	-	-	-	-	-
		SV R2	-	-	-	-	-	-	-	-	-	-	-	-	-	-	-	-	-	-	-	-	-	-	-	-	-	-	-	-	-	-	-	-	-	-	-	-	-

Laufzeit der Dauerzählstellen und Datenvollständigkeit Kfz und SV

Dezember 2021

Str.-Kl. u. -Nr.	Zst.-Name TK / Zst.-Nr.	W.-Tag	M		D		F		S		S		M		D		M		D		F		S		S		M		D		M		D		F			
		Feiertag	F F																																			
		Tag	01	02	03	04	05	06	07	08	09	10	11	12	13	14	15	16	17	18	19	20	21	22	23	24	25	26	27	28	29	30	31					
FZA/R		Datenqualität ("-" : original Gerätewert, "R" : stundenweise, "B" : tagesweise eingeschätzter Wert)																																				
A 33	Bielefeld-Windflöte 4017 / 5130	Kfz R1	-	-	-	-	-	-	-	-	-	-	-	-	-	-	-	-	-	-	-	-	-	-	-	-	-	-	-	-	-	-	-	-	-	-		
		SV R1	-	-	-	-	-	-	-	-	-	-	-	-	-	-	-	-	-	-	-	-	-	-	-	-	-	-	-	-	-	-	-	-	-	-	-	
		Kfz R2	-	-	-	-	-	-	-	-	-	-	-	-	-	-	-	-	-	-	-	-	-	-	-	-	-	-	-	-	-	-	-	-	-	-	-	
		SV R2	-	-	-	-	-	-	-	-	-	-	-	-	-	-	-	-	-	-	-	-	-	-	-	-	-	-	-	-	-	-	-	-	-	-	-	
A 33	Bielefeld-Senne 4017 / 5129	Kfz R1	-	-	-	-	-	-	-	-	-	-	-	-	-	-	-	-	-	-	-	-	-	-	-	-	-	-	-	-	-	-	-	-	-	-		
		SV R1	-	-	-	-	-	-	-	-	-	-	-	-	-	-	-	-	-	-	-	-	-	-	-	-	-	-	-	-	-	-	-	-	-	-	-	
		Kfz R2	-	-	-	-	-	-	-	-	-	-	-	-	-	-	-	-	-	-	-	-	-	-	-	-	-	-	-	-	-	-	-	-	-	-	-	-
		SV R2	-	-	-	-	-	-	-	-	-	-	-	-	-	-	-	-	-	-	-	-	-	-	-	-	-	-	-	-	-	-	-	-	-	-	-	-
A 33	Paderborn 4118 / 5111	Kfz R1	-	-	-	-	-	-	-	-	-	-	-	-	-	-	-	-	-	-	-	-	-	-	-	-	-	-	-	-	-	-	-	-	-	-		
		SV R1	-	-	-	-	-	-	-	-	-	-	-	-	-	-	-	-	-	-	-	-	-	-	-	-	-	-	-	-	-	-	-	-	-	-	-	
		Kfz R2	-	-	-	-	-	-	-	-	-	-	-	-	-	-	-	-	-	-	-	-	-	-	-	-	-	-	-	-	-	-	-	-	-	-	-	-
		SV R2	-	-	-	-	-	-	-	-	-	-	-	-	-	-	-	-	-	-	-	-	-	-	-	-	-	-	-	-	-	-	-	-	-	-	-	-
A 40	Straelen (Niederdorf) 4603 / 5073	Kfz R1	-	-	-	-	-	-	-	-	-	-	-	-	-	-	-	-	-	-	-	-	-	-	-	-	-	-	-	-	-	-	-	-	-	-		
		SV R1	-	-	-	-	-	-	-	-	-	-	-	-	-	-	-	-	-	-	-	-	-	-	-	-	-	-	-	-	-	-	-	-	-	-	-	
		Kfz R2	-	-	-	-	-	-	-	-	-	-	-	-	-	-	-	-	-	-	-	-	-	-	-	-	-	-	-	-	-	-	-	-	-	-	-	-
		SV R2	-	-	-	-	-	-	-	-	-	-	-	-	-	-	-	-	-	-	-	-	-	-	-	-	-	-	-	-	-	-	-	-	-	-	-	-
A 40	Wankum 4603 / 5018	Kfz R1	-	-	-	-	-	-	-	-	-	-	-	-	-	-	-	-	-	-	-	-	-	-	-	-	-	-	-	-	-	-	-	-	-	-		
		SV R1	-	-	-	-	-	-	-	-	-	-	-	-	-	-	-	-	-	-	-	-	-	-	-	-	-	-	-	-	-	-	-	-	-	-	-	
		Kfz R2	-	-	-	-	-	-	-	-	-	-	-	-	-	-	-	-	-	-	-	-	-	-	-	-	-	-	-	-	-	-	-	-	-	-	-	-
		SV R2	-	-	-	-	-	-	-	-	-	-	R	-	-	-	-	-	-	-	-	-	-	-	-	-	-	-	-	-	-	-	-	-	-	-	-	-
A 40	AK Moers (W) 4505 / 5663	Kfz R1	B	B	B	B	B	B	B	B	B	B	B	B	B	B	B	B	B	B	B	B	B	B	B	B	B	B	B	B	B	B	B	B	B	B		
		SV R1	B	B	B	B	B	B	B	B	B	B	B	B	B	B	B	B	B	B	B	B	B	B	B	B	B	B	B	B	B	B	B	B	B	B	B	
		Kfz R2	B	B	B	B	B	B	B	B	B	B	B	B	B	B	B	B	B	B	B	B	B	B	B	B	B	B	B	B	B	B	B	B	B	B	B	B
		SV R2	B	B	B	B	B	B	B	B	B	B	B	B	B	B	B	B	B	B	B	B	B	B	B	B	B	B	B	B	B	B	B	B	B	B	B	B
A 40	AK Moers (O) 4505 / 5022	Kfz R1	B	B	B	B	B	B	B	B	B	B	B	B	B	B	B	B	B	B	B	B	B	B	B	B	B	B	B	B	B	B	B	B	B	B	B	
		SV R1	B	B	B	B	B	B	B	B	B	B	B	B	B	B	B	B	B	B	B	B	B	B	B	B	B	B	B	B	B	B	B	B	B	B	B	
		Kfz R2	B	B	B	B	B	B	B	B	B	B	B	B	B	B	B	B	B	B	B	B	B	B	B	B	B	B	B	B	B	B	B	B	B	B	B	B
		SV R2	B	B	B	B	B	B	B	B	B	B	B	B	B	B	B	B	B	B	B	B	B	B	B	B	B	B	B	B	B	B	B	B	B	B	B	B
A 40	AD Essen-Ost (W) 4508 / 5680	Kfz R1	B	B	B	B	B	B	B	B	B	B	B	B	B	B	B	B	B	B	B	B	B	B	B	B	B	B	B	B	B	B	B	B	B	B	B	
		SV R1	B	B	B	B	B	B	B	B	B	B	B	B	B	B	B	B	B	B	B	B	B	B	B	B	B	B	B	B	B	B	B	B	B	B	B	
		Kfz R2	B	B	B	B	B	B	B	B	B	B	B	B	B	B	B	B	B	B	B	B	B	B	B	B	B	B	B	B	B	B	B	B	B	B	B	B
		SV R2	B	B	B	B	B	B	B	B	B	B	B	B	B	B	B	B	B	B	B	B	B	B	B	B	B	B	B	B	B	B	B	B	B	B	B	B
A 40	AD Essen-Ost (O) 4508 / 5681	Kfz R1	B	B	B	B	B	B	B	B	B	B	B	B	B	B	B	B	B	B	B	B	B	B	B	B	B	B	B	B	B	B	B	B	B	B	B	
		SV R1	B	B	B	B	B	B	B	B	B	B	B	B	B	B	B	B	B	B	B	B	B	B	B	B	B	B	B	B	B	B	B	B	B	B	B	
		Kfz R2	B	B	B	B	B	B	B	B	B	B	B	B	B	B	B	B	B	B	B	B	B	B	B	B	B	B	B	B	B	B	B	B	B	B	B	B
		SV R2	B	B	B	B	B	B	B	B	B	B	B	B	B	B	B	B	B	B	B	B	B	B	B	B	B	B	B	B	B	B	B	B	B	B	B	B
A 40	Essen-Kray 4508 / 5037	Kfz R1	-	-	-	-	-	-	-	-	-	-	-	-	-	-	-	-	-	-	-	-	-	-	-	-	-	-	-	-	-	-	-	-	-	-	-	
		SV R1	-	-	-	-	-	-	-	-	-	-	-	-	-	-	-	-	-	-	-	-	-	-	-	-	-	-	-	-	-	-	-	-	-	-	-	
		Kfz R2	-	-	-	-	-	-	-	-	-	-	-	-	-	-	-	-	-	-	-	-	-	-	-	-	-	-	-	-	-	-	-	-	-	-	-	-
		SV R2	-	-	-	-	-	-	-	-	-	-	-	-	-	-	-	-	-	-	-	-	-	-	-	-	-	-	-	-	-	-	-	-	-	-	-	-
A 40	Bochum 4508 / 5113	Kfz R1	-	-	-	-	-	-	-	-	-	-	-	-	-	-	-	-	-	-	-	-	-	-	-	-	-	-	-	-	-	-	-	-	-	-	-	
		SV R1	-	-	-	-	-	-	-	-	-	-	-	-	-	-	-	-	-	-	-	-	-	-	-	-	-	-	-	-	-	-	-	-	-	-	-	
		Kfz R2	-	-	-	-	-	-	-	-	-	-	-	-	-	-	-	-	-	-	-	-	-	-	-	-	-	-	-	-	-	-	-	-	-	-	-	-
		SV R2	-	-	-	-	-	-	-	-	-	-	-	-	-	-	-	-	-	-	-	-	-	-	-	-	-	-	-	-	-	-	-	-	-	-	-	-
A 40	Bochum-Ruhrpark 4509 / 5154	Kfz R1	Im Bau																																			
		SV R1	Im Bau																																			
		Kfz R2	Im Bau																																			
		SV R2	Im Bau																																			
A 40	Dortmund 4510 / 5343	Kfz R1	-	-	-	-	-	-	-	-	-	-	-	-	-	-	-	-	-	-	-	-	-	-	-	-	-	-	-	-	-	-	-	-	-	-		
		SV R1	-	-	-	-	-	-	-	-	-	-	-	-	-	-	-	-	-	-	-	-	-	-	-	-	-	-	-	-	-	-	-	-	-	-	-	
		Kfz R2	-	-	-	-	-	-	-	-	-	-	-	-	-	-	-	-	-	-	-	-	-	-	-	-	-	-	-	-	-	-	-	-	-	-	-	-
		SV R2	-	-	-	-	-	-	-	-	-	-	-	-	-	-	-	-	-	-	-	-	-	-	-	-	-	-	-	-	-	-	-	-	-	-	-	-
A 42	AK Kamp-Lintfort (O) 4505 / 5635	Kfz R1	-	-	-	-	-	-	-	-	-	-	-	-	-	-	-	-	-	-	-	-	-	-	-	-	-	-	-	-	-	-	-	-	-	-		
		SV R1	B	R	-	R	R	B	-	-	-	R	-	-	-	-	-	-	-	-	-	-	R	R	R	-	R	-	-	-	-	-	-	-	-	-		
		Kfz R2	-	-	-	-	-	-	-	-	-	-	-	-	-	-	-	-	-	-	-	-	-	-	-	-	-	-	-	-	-	-	-	-	-	-	-	-
		SV R2	-	-	-	-	-	-	-	-	-	-	-	-	-	-	-	-	-	-	-	-	-	-	-	-	-	-	-	-	-	-	-	-	-	-	-	-

Laufzeit der Dauerzählstellen und Datenvollständigkeit Kfz und SV

Dezember 2021

Str.-Kl. u. -Nr.	Zst.-Name TK / Zst.-Nr.	W.-Tag	M		D		F		S		S		M		D		F		S		S		M		D		M		D		F		
		Feiertag	F F																														
		Tag	01	02	03	04	05	06	07	08	09	10	11	12	13	14	15	16	17	18	19	20	21	22	23	24	25	26	27	28	29	30	31
FZA/R		Datenqualität ("-": original Gerätewert, "R": stundenweise, "B": tagesweise eingeschätzter Wert)																															
A 42	DU Beeckerwerth 4506 / 5063	Kfz R1	-	-	-	-	-	-	-	-	-	-	-	-	-	-	-	-	-	-	-	-	-	-	-	-	-	-	-	-	-	-	
		SV R1	-	-	-	-	-	-	-	-	-	-	-	-	-	-	-	-	-	-	-	-	-	-	-	-	-	-	-	-	-	-	-
		Kfz R2	-	-	-	-	-	-	-	-	-	-	-	-	-	-	-	-	-	-	-	-	-	-	-	-	-	-	-	-	-	-	-
		SV R2	-	-	-	-	-	-	-	-	-	-	-	-	-	-	-	-	-	-	-	-	-	-	-	-	-	-	-	-	-	-	-
A 42	AK OB-West (O) 4506 / 5024	Kfz R1	-	-	-	-	-	-	-	-	-	-	-	-	-	-	-	-	-	-	-	-	-	-	-	-	-	-	-	-	-	-	
		SV R1	-	-	-	-	-	-	-	-	-	-	-	-	-	-	-	-	-	-	-	-	-	-	-	-	-	-	-	-	-	-	-
		Kfz R2	-	-	-	-	-	-	-	-	-	-	-	-	-	-	-	-	-	-	-	-	-	-	-	-	-	-	-	-	-	-	-
		SV R2	-	-	-	-	-	-	-	-	-	-	-	-	-	-	-	-	-	-	-	-	-	-	-	-	-	-	-	-	-	-	-
A 42	AK OB-West (W) 4506 / 5668	Kfz R1	-	-	-	-	-	-	-	-	-	-	-	-	-	-	-	-	-	-	-	-	-	-	-	-	-	-	-	-	-	-	
		SV R1	-	-	-	-	-	-	-	-	-	-	-	-	-	-	-	-	-	-	-	-	-	-	-	-	-	-	-	-	-	-	-
		Kfz R2	-	-	-	-	-	-	-	-	-	-	-	-	-	-	-	-	-	-	-	-	-	-	-	-	-	-	-	-	-	-	-
		SV R2	-	-	-	-	-	-	-	-	-	-	-	-	-	-	-	-	-	-	-	-	-	-	-	-	-	-	-	-	-	-	-
A 42	GE-Hessler 4408 / 5115	Kfz R1	wegen langer Ausfallzeit derzeit keine Schätzung																														
		SV R1																															
		Kfz R2																															
		SV R2																															
A 42	Wanne-Eickel 4408 / 5116	Kfz R1	B	B	B	B	B	B	B	B	B	B	B	B	B	B	B	B	B	B	B	B	B	B	B	B	B	B	B	B	B	B	
		SV R1	B	B	B	B	B	B	B	B	B	B	B	B	B	B	B	B	B	B	B	B	B	B	B	B	B	B	B	B	B	B	B
		Kfz R2	B	B	B	B	B	B	B	B	B	B	B	B	B	B	B	B	B	B	B	B	B	B	B	B	B	B	B	B	B	B	B
		SV R2	B	B	B	B	B	B	B	B	B	B	B	B	B	B	B	B	B	B	B	B	B	B	B	B	B	B	B	B	B	B	B
A 42	Bladenhorst 4409 / 5153	Kfz R1	B	B	B	B	B	B	B	B	B	B	B	B	B	B	B	B	B	B	B	B	B	B	B	B	B	B	B	B	B	B	
		SV R1	B	B	B	B	B	B	B	B	B	B	B	B	B	B	B	B	B	B	B	B	B	B	B	B	B	B	B	B	B	B	
		Kfz R2	B	B	B	B	B	B	B	B	B	B	B	B	B	B	B	B	B	B	B	B	B	B	B	B	B	B	B	B	B	B	B
		SV R2	B	B	B	B	B	B	B	B	B	B	B	B	B	B	B	B	B	B	B	B	B	B	B	B	B	B	B	B	B	B	B
A 42	Horsthausen 4409 / 5166	Kfz R1	-	-	-	-	-	-	-	-	-	-	-	-	-	-	-	-	-	-	-	-	-	-	-	-	-	-	-	-	-	-	
		SV R1	-	-	-	-	-	-	-	-	-	-	-	-	-	R	-	-	-	-	-	-	-	-	-	-	-	-	-	-	-	-	
		Kfz R2	R	R	-	-	-	R	B	R	-	R	-	-	-	-	R	-	-	-	-	-	-	-	-	-	-	-	-	-	-	-	-
		SV R2	B	B	B	B	B	B	B	R	B	B	B	B	B	B	B	R	B	B	B	B	B	B	B	B	B	B	B	B	B	B	B
A 43	Albachten 4011 / 5109	Kfz R1	-	-	-	-	-	-	-	-	-	-	-	-	-	-	-	-	-	-	-	-	-	-	-	-	-	-	-	-	-	-	
		SV R1	-	-	-	-	-	-	-	-	-	-	-	-	-	-	-	-	-	-	-	-	-	-	-	-	-	-	-	-	-	-	
		Kfz R2	-	-	-	-	-	-	-	-	-	-	-	-	-	-	-	-	-	-	-	-	-	-	-	-	-	-	-	-	-	-	-
		SV R2	B	B	B	B	B	B	B	B	B	B	B	B	B	B	B	B	B	B	B	B	B	B	B	B	B	B	B	B	B	B	B
A 43	Bergbossendorf 4208 / 5131	Kfz R1	Im Bau																														
		SV R1																															
		Kfz R2																															
		SV R2																															
A 43	Recklinghausen-West 4409 / 5132	Kfz R1	wegen langer Ausfallzeit derzeit keine Schätzung																														
		SV R1																															
		Kfz R2																															
		SV R2																															
A 43	Herne 4409 / 5107	Kfz R1	B	B	B	B	B	B	B	B	B	B	B	B	B	B	B	B	B	B	B	B	B	B	B	B	B	B	B	B	B	B	
		SV R1	B	B	B	B	B	B	B	B	B	B	B	B	B	B	B	B	B	B	B	B	B	B	B	B	B	B	B	B	B	B	B
		Kfz R2	B	B	B	B	B	B	B	B	B	B	B	B	B	B	B	B	B	B	B	B	B	B	B	B	B	B	B	B	B	B	B
		SV R2	B	B	B	B	B	B	B	B	B	B	B	B	B	B	B	B	B	B	B	B	B	B	B	B	B	B	B	B	B	B	B
A 43	Bochum-Laer 4509 / 5133	Kfz R1	Im Bau																														
		SV R1																															
		Kfz R2																															
		SV R2																															
A 43	Sprockhövel 4609 / 5108	Kfz R1	-	-	-	-	-	-	-	-	-	-	-	-	-	-	-	-	-	-	-	-	-	-	-	-	-	-	-	-	-	-	
		SV R1	-	-	-	-	-	-	-	-	-	-	-	-	-	-	-	-	-	-	-	-	-	-	-	-	-	-	-	-	-	-	-
		Kfz R2	-	-	-	-	-	-	-	-	-	-	-	-	-	-	-	-	-	-	-	-	-	-	-	-	-	-	-	-	-	-	-
		SV R2	-	-	-	-	-	-	-	-	-	-	-	-	-	-	-	-	-	-	-	-	-	-	-	-	-	-	-	-	-	-	-
A 44	AC-Lichtenbusch 5202 / 5074	Kfz R1	-	-	-	-	-	-	-	-	-	-	-	-	-	-	-	-	-	-	-	-	-	-	-	-	-	-	-	-	-	-	
		SV R1	-	-	-	-	-	-	-	-	-	-	-	-	-	-	-	-	-	-	-	-	-	-	-	-	-	-	-	-	-	-	-
		Kfz R2	-	-	-	-	-	-	-	-	-	-	-	-	-	-	-	-	-	-	-	-	-	-	-	-	-	-	-	-	-	-	-
		SV R2	-	-	-	-	-	-	-	-	-	-	-	-	-	-	-	-	-	-	-	-	-	-	-	-	-	-	-	-	-	-	-

Laufzeit der Dauerzählstellen und Datenvollständigkeit Kfz und SV

Dezember 2021

Str.-Kl. u. -Nr.	Zst.-Name TK / Zst.-Nr.	W.-Tag	M		D		F		S		S		M		D		M		D		F		S		M		D		M		D		F	
		Feiertag	F F																															
		Tag	01	02	03	04	05	06	07	08	09	10	11	12	13	14	15	16	17	18	19	20	21	22	23	24	25	26	27	28	29	30	31	
FZA/R		Datenqualität ("-": original Gerätewert, "R": stundenweise, "B": tagesweise eingeschätzter Wert)																																
A 44	Aachen-Brand 5202 / 5077	Kfz R1	-	-	-	-	-	-	-	-	-	-	-	-	-	-	-	-	-	-	-	-	-	-	-	-	-	-	-	-	-	-	-	
		SV R1	-	-	-	-	-	-	-	-	-	-	-	-	-	-	-	-	-	-	-	-	-	-	-	-	-	-	-	-	-	-	-	
		Kfz R2	-	-	-	-	-	-	-	-	-	-	-	-	-	-	-	-	-	-	-	-	-	-	-	-	-	-	-	-	-	-	-	-
		SV R2	-	-	-	-	-	-	-	-	-	-	-	-	-	-	-	-	-	-	-	-	-	-	-	-	-	-	-	-	-	-	-	-
A 44	AK Aachen (S) 5203 / 5020	Kfz R1	B	B	B	B	B	B	B	B	B	B	B	B	B	B	B	B	B	B	B	B	B	B	B	B	B	B	B	B	B	B	B	
		SV R1	B	B	B	B	B	B	B	B	B	B	B	B	B	B	B	B	B	B	B	B	B	B	B	B	B	B	B	B	B	B	B	
		Kfz R2	-	-	-	-	-	-	-	-	-	-	-	-	-	-	-	-	-	-	-	-	-	-	-	-	-	-	-	-	-	-	-	-
		SV R2	-	-	-	-	-	-	-	-	-	-	-	-	-	-	-	-	-	-	-	-	-	-	-	-	-	-	-	-	-	-	-	-
A 44	AK Aachen (N) 5103 / 5650	Kfz R1	wegen langer Ausfallzeit derzeit keine Schätzung																															
		SV R1																																
		Kfz R2																																
		SV R2																																
A 44	Jülich-Mersch 5004 / 5017	Kfz R1	-	-	-	-	-	-	-	-	-	-	-	-	-	-	-	-	-	-	-	-	-	-	-	-	-	-	-	-	-	-		
		SV R1	-	-	-	-	-	-	-	-	-	-	-	-	-	-	-	-	-	-	-	-	-	-	-	-	-	-	-	-	-	-	-	
		Kfz R2	-	-	-	-	-	-	-	-	-	-	-	-	-	-	-	-	-	-	-	-	-	-	-	-	-	-	-	-	-	-	-	-
		SV R2	-	-	-	-	-	-	-	-	-	-	-	-	-	-	-	-	-	-	-	-	-	-	-	-	-	-	-	-	-	-	-	-
A 44	Neersen 4705 / 5078	Kfz R1	-	-	-	-	-	-	-	-	-	-	-	-	-	-	-	-	-	-	-	-	-	-	-	-	-	-	-	-	-	-	-	
		SV R1	-	-	-	-	-	-	-	-	-	-	-	-	-	-	-	-	-	-	-	-	-	-	-	-	-	-	-	-	-	-	-	
		Kfz R2	-	-	-	-	-	-	-	-	-	-	-	-	-	-	-	-	-	-	-	-	-	-	-	-	-	-	-	-	-	-	-	-
		SV R2	-	-	-	-	-	-	-	-	-	-	-	-	-	-	-	-	-	-	-	-	-	-	-	-	-	-	-	-	-	-	-	-
A 44	AK Neersen (N) 4705 / 5081	Kfz R1	-	-	-	-	-	-	-	-	-	-	-	-	-	-	-	-	-	-	-	-	-	-	-	-	-	-	-	-	-	-	-	
		SV R1	-	-	-	-	-	-	-	-	-	-	-	-	-	-	-	-	-	-	-	-	-	-	-	-	-	-	-	-	-	-	-	
		Kfz R2	-	-	-	-	-	-	-	-	-	-	-	-	-	-	-	-	-	-	-	-	-	-	-	-	-	-	-	-	-	-	-	-
		SV R2	-	-	-	-	-	-	-	-	-	-	-	-	-	-	-	-	-	-	-	-	-	-	-	-	-	-	-	-	-	-	-	-
A 44	Ilverich 4706 / 5079	Kfz R1	-	-	-	-	-	-	-	-	-	-	-	-	-	-	-	-	-	-	-	-	-	-	-	-	-	-	-	-	-	-	-	
		SV R1	-	-	-	-	-	-	-	-	-	-	-	-	-	-	-	-	-	-	-	-	-	-	-	-	-	-	-	-	-	-	-	
		Kfz R2	-	-	-	-	-	-	-	-	-	-	-	-	-	-	-	-	-	-	-	-	-	-	-	-	-	-	-	-	-	-	-	-
		SV R2	-	-	-	-	-	-	-	-	-	-	-	-	-	-	-	-	-	-	-	-	-	-	-	-	-	-	-	-	-	-	-	-
A 44	Ratingen-Schwarzbach 4706 / 5097	Kfz R1	-	-	-	-	-	-	-	-	-	-	-	-	-	-	-	-	-	-	-	-	-	-	-	-	-	-	-	-	-	-	-	
		SV R1	-	-	-	-	-	-	-	-	-	-	-	-	-	-	-	-	-	-	-	-	-	-	-	-	-	-	-	-	-	-	-	
		Kfz R2	-	-	-	-	-	-	-	-	-	-	-	-	-	-	-	-	-	-	-	-	-	-	-	-	-	-	-	-	-	-	-	-
		SV R2	-	-	-	-	-	-	-	-	-	-	-	-	-	-	-	-	-	-	-	-	-	-	-	-	-	-	-	-	-	-	-	-
A 44	Birth (Tunnel Velbert) 4608 / 5067	Kfz R1	wegen langer Ausfallzeit derzeit keine Schätzung																															
		SV R1																																
		Kfz R2																																
		SV R2																																
A 44	Langenberg 4608 / 5066	Kfz R1	-	-	-	-	-	-	-	-	-	-	-	-	-	-	-	-	-	-	-	-	-	-	-	-	-	-	-	-	-	-	-	
		SV R1	-	-	-	-	-	-	-	-	-	-	-	-	-	-	-	-	-	-	-	-	-	-	-	-	-	-	-	-	-	-	-	-
		Kfz R2	-	-	-	-	-	-	-	-	-	-	-	-	-	-	-	-	-	-	-	-	-	-	-	-	-	-	-	-	-	-	-	-
		SV R2	-	-	-	-	-	-	-	-	-	-	-	-	-	-	-	-	-	-	-	-	-	-	-	-	-	-	-	-	-	-	-	-
A 44	Witten 4509 / 5134	Kfz R1	Im Bau																															
		SV R1																																
		Kfz R2																																
		SV R2																																
A 44	Unna-Süd 4412 / 5135	Kfz R1	-	-	-	-	-	-	-	-	-	-	-	-	-	-	-	-	-	-	-	-	-	-	-	-	-	-	-	-	-	-	-	
		SV R1	-	-	-	-	-	-	-	-	-	-	-	-	-	-	-	-	-	-	-	-	-	-	-	-	-	-	-	-	-	-	-	-
		Kfz R2	-	-	-	-	-	-	-	-	-	-	-	-	-	-	-	-	-	-	-	-	-	-	-	-	-	-	-	-	-	-	-	-
		SV R2	-	-	-	-	-	-	-	-	-	-	-	-	-	-	-	-	-	-	-	-	-	-	-	-	-	-	-	-	-	-	-	-
A 44	Soest 4414 / 5110	Kfz R1	-	-	-	-	-	-	-	-	-	-	-	-	-	-	-	-	-	-	-	-	-	-	-	-	-	-	-	-	-	-	-	
		SV R1	-	-	-	-	-	-	-	-	-	-	-	-	-	-	-	-	-	-	-	-	-	-	-	-	-	-	-	-	-	-	-	
		Kfz R2	-	-	-	-	-	-	-	-	-	-	-	-	-	-	-	-	-	-	-	-	-	-	-	-	-	-	-	-	-	-	-	-
		SV R2	-	-	-	-	-	-	-	-	-	-	-	-	-	-	-	-	-	-	-	-	-	-	-	-	-	-	-	-	-	-	-	-
A 44	Lichtenau-Blankenrode 4419 / 5136	Kfz R1	-	-	-	-	-	-	-	-	-	-	-	-	-	-	-	-	-	-	-	-	-	-	-	-	-	-	-	-	-	-	-	
		SV R1	-	-	-	-	-	-	-	-	-	-	-	-	-	-	-	-	-	-	-	-	-	-	-	-	-	-	-	-	-	-	-	
		Kfz R2	-	-	-	-	-	-	-	-	-	-	-	-	-	-	-	-	-	-	-	-	-	-	-	-	-	-	-	-	-	-	-	-
		SV R2	-	-	-	-	-	-	-	-	-	-	-	-	-	-	-	-	-	-	-	-	-	-	-	-	-	-	-	-	-	-	-	-

Laufzeit der Dauerzählstellen und Datenvollständigkeit Kfz und SV

Dezember 2021

Str.-Kl. u. -Nr.	Zst.-Name TK / Zst.-Nr.	W.-Tag	M	D	F	S	S	M	D	M	D	F	S	S	M	D	M	D	F	S	S	M	D	M	D	F	S	S	M	D	M	D	F
		Feiertag	F F																														
		Tag	01 02 03 04 05 06 07 08 09 10 11 12 13 14 15 16 17 18 19 20 21 22 23 24 25 26 27 28 29 30 31																														
FZA/R		Datenqualität ("-": original Gerätewert, "R": stundenweise, "B": tagesweise eingeschätzter Wert)																															
A 45	Dortmund-Mengede-West 4410 / 5138	Kfz R1	-	-	-	-	-	-	-	-	-	-	-	-	-	-	-	-	-	-	-	-	-	-	-	-	-	-	-	-	-		
		SV R1	-	-	-	-	-	-	-	-	-	-	-	-	-	-	-	-	-	-	-	-	-	-	-	-	-	-	-	-	-		
		Kfz R2	-	-	-	-	-	-	-	-	-	-	-	-	-	-	-	-	-	-	-	-	-	-	-	-	-	-	-	-	-	-	
		SV R2	-	-	-	-	-	-	-	-	-	-	-	-	-	-	-	-	-	-	-	-	-	-	-	-	-	-	-	-	-	-	
A 45	Dortmund-Marten 4410 / 5139	Kfz R1	-	-	-	-	-	-	-	-	-	-	-	-	-	-	-	-	-	-	-	-	-	-	-	-	-	-	-	-	-		
		SV R1	-	-	-	-	-	-	-	-	-	-	-	-	-	-	-	-	-	-	-	-	-	-	-	-	-	-	-	-	-		
		Kfz R2	-	-	-	-	-	-	-	-	-	-	-	-	-	-	-	-	-	-	-	-	-	-	-	-	-	-	-	-	-	-	
		SV R2	-	-	-	-	-	-	-	-	-	-	-	-	-	-	-	-	-	-	-	-	-	-	-	-	-	-	-	-	-	-	
A 45	Dortmund-Eichlinghofen 4510 / 5146	Kfz R1	-	-	-	-	-	-	-	-	-	-	-	-	-	-	-	-	-	-	-	-	-	-	-	-	-	-	-	-	-		
		SV R1	-	-	-	-	-	-	-	-	-	-	-	-	-	-	-	-	-	-	-	-	-	-	-	-	-	-	-	-	-		
		Kfz R2	-	-	-	-	-	-	-	-	-	-	-	-	-	-	-	-	-	-	-	-	-	-	-	-	-	-	-	-	-	-	
		SV R2	-	-	-	-	-	-	-	-	-	-	-	-	-	-	-	-	-	-	-	-	-	-	-	-	-	-	-	-	-	-	
A 45	Dortmund Süd 4511 / 5104	Kfz R1	-	-	-	-	-	-	-	-	-	-	-	-	-	-	-	-	-	-	-	-	-	-	-	-	-	-	-	-	-		
		SV R1	-	-	-	-	-	-	-	-	-	-	-	-	-	-	-	-	-	-	-	-	-	-	-	-	-	-	-	-	-		
		Kfz R2	-	-	-	-	-	-	-	-	-	-	-	-	-	-	-	-	-	-	-	-	-	-	-	-	-	-	-	-	-	-	
		SV R2	-	-	-	-	-	-	-	-	-	-	-	-	-	-	-	-	-	-	-	-	-	-	-	-	-	-	-	-	-	-	
A 45	Schwerte-Wandhofen 4511 / 5140	Kfz R1	-	-	-	-	-	-	-	-	-	-	-	-	-	-	-	-	-	-	-	-	-	-	-	-	-	-	-	-	-		
		SV R1	-	-	-	-	-	-	-	-	-	-	-	-	-	-	-	-	-	-	-	-	-	-	-	-	-	-	-	-	-		
		Kfz R2	-	-	-	-	-	-	-	-	-	-	-	-	-	-	-	-	-	-	-	-	-	-	-	-	-	-	-	-	-	-	
		SV R2	-	-	-	-	-	-	-	-	-	-	-	-	-	-	-	-	-	-	-	-	-	-	-	-	-	-	-	-	-	-	
A 45	Kalve 4712 / 5169	Kfz R1	-	R	B	B	B	B	B	B	B	B	B	B	B	B	B	B	B	B	B	B	B	B	B	B	B	B	B	B	B		
		SV R1	-	R	B	B	B	B	B	B	B	B	B	B	B	B	B	B	B	B	B	B	B	B	B	B	B	B	B	B	B		
		Kfz R2	B	B	B	B	B	B	B	B	B	B	B	B	B	B	B	B	B	B	B	B	B	B	B	B	B	B	B	B	B	B	
		SV R2	B	B	B	B	B	B	B	B	B	B	B	B	B	B	B	B	B	B	B	B	B	B	B	B	B	B	B	B	B	B	
A 45	Lüdenscheid Nord 4711 / 5105	Kfz R1	B	B	B	B	B	B	B	B	B	B	B	B	B	B	B	B	B	B	B	B	B	B	B	B	B	B	B	B	B		
		SV R1	B	B	B	B	B	B	B	B	B	B	B	B	B	B	B	B	B	B	B	B	B	B	B	B	B	B	B	B	B		
		Kfz R2	B	B	B	B	B	B	B	B	B	B	B	B	B	B	B	B	B	B	B	B	B	B	B	B	B	B	B	B	B	B	
		SV R2	B	B	B	B	B	B	B	B	B	B	B	B	B	B	B	B	B	B	B	B	B	B	B	B	B	B	B	B	B	B	
A 45	Freudenberg 5113 / 5106	Kfz R1	-	-	-	-	-	-	-	-	-	-	-	-	-	-	-	-	-	-	-	-	-	-	-	-	-	-	-	-	-		
		SV R1	-	-	-	-	-	-	-	-	-	-	-	-	-	-	-	-	-	-	-	-	-	-	-	-	-	-	-	-	-		
		Kfz R2	-	-	-	-	-	-	-	-	-	-	-	-	-	-	-	-	-	-	-	-	-	-	-	-	-	-	-	-	-	-	
		SV R2	B	B	B	B	B	B	B	B	B	B	B	B	B	B	B	B	B	B	B	B	B	B	B	B	B	B	B	B	B	B	
A 46	Dremmen 4903 / 5075	Kfz R1	-	-	-	-	-	-	-	-	-	-	-	-	-	-	-	-	-	-	-	-	-	-	-	-	-	-	-	-	-		
		SV R1	-	-	-	-	-	-	-	-	-	-	-	-	-	-	-	-	-	-	-	-	-	-	-	-	-	-	-	-	-		
		Kfz R2	-	-	-	-	-	-	-	-	-	-	-	-	-	-	-	-	-	-	-	-	-	-	-	-	-	-	-	-	-	-	
		SV R2	-	-	-	-	-	-	-	-	-	-	-	-	-	-	-	-	-	-	-	-	-	-	-	-	-	-	-	-	-	-	
A 46	Hochneukirch 4904 / 5041	Kfz R1	-	-	-	-	-	-	-	-	-	-	-	-	-	-	-	-	-	-	-	-	-	-	-	-	-	-	-	-	-		
		SV R1	-	-	-	-	-	-	-	-	-	-	-	-	-	-	-	-	-	-	-	-	-	-	-	-	-	-	-	-	-		
		Kfz R2	-	-	-	-	-	-	-	-	-	-	-	-	-	-	-	-	-	-	-	-	-	-	-	-	-	-	-	-	-	-	
		SV R2	-	-	-	-	-	-	-	-	-	-	-	-	-	-	-	-	-	-	-	-	-	-	-	-	-	-	-	-	-	-	
A 46	Neuss-Holzheim 4805 / 5016	Kfz R1	-	-	-	-	-	-	-	-	-	-	-	-	-	-	-	-	-	-	-	-	-	-	-	-	-	-	-	-	-		
		SV R1	-	-	-	-	-	-	-	-	-	-	-	-	-	-	-	-	-	-	-	-	-	-	-	-	-	-	-	-	-		
		Kfz R2	-	-	-	-	-	-	-	-	-	-	-	-	-	-	-	-	-	-	-	-	-	-	-	-	-	-	-	-	-	-	
		SV R2	-	-	-	-	-	-	-	-	-	-	-	-	-	-	-	-	-	-	-	-	-	-	-	-	-	-	-	-	-	-	
A 46	AK Neuss Süd (O) 4806 / 5686	Kfz R1	wegen langer Ausfallzeit derzeit keine Schätzung																														
		SV R1	wegen langer Ausfallzeit derzeit keine Schätzung																														
		Kfz R2	wegen langer Ausfallzeit derzeit keine Schätzung																														
		SV R2	wegen langer Ausfallzeit derzeit keine Schätzung																														
A 46	Düsseldorf-Flehe 4806 / 5040	Kfz R1	-	-	-	-	-	-	-	-	-	-	-	-	-	-	-	-	-	-	-	-	-	-	-	-	-	-	-	-	-		
		SV R1	-	-	-	-	-	-	-	-	-	-	-	-	-	-	-	-	-	-	-	-	-	-	-	-	-	-	-	-	-		
		Kfz R2	-	-	-	-	-	-	-	-	-	-	-	-	-	-	-	-	-	-	-	-	-	-	-	-	-	-	-	-	-	-	
		SV R2	-	-	-	-	-	-	-	-	-	-	-	-	-	-	-	-	-	-	-	-	-	-	-	-	-	-	-	-	-	-	
A 46	AK Hilden (W) 4807 / 5658	Kfz R1	-	-	-	-	-	-	-	-	-	-	-	-	-	-	-	-	-	-	-	-	-	-	-	-	-	-	-	-	-		
		SV R1	-	-	-	-	-	-	-	-	-	-	-	-	-	-	-	-	-	-	-	-	-	-	-	-	-	-	-	-	-		
		Kfz R2	-	-	-	-	-	-	-	-	-	-	-	-	-	-	-	-	-	-	-	-	-	-	-	-	-	-	-	-	-	-	
		SV R2	-	-	-	-	-	-	-	-	-	-	-	-	-	-	-	-	-	-	-	-	-	-	-	-	-	-	-	-	-	-	

Laufzeit der Dauerzählstellen und Datenvollständigkeit Kfz und SV

Dezember 2021

Str.-Kl. u. -Nr.	Zst.-Name TK / Zst.-Nr.	W.-Tag	M		D		F		S		S		M		D		M		D		F		S		S		M		D		M		D		F	
		Feiertag	F F																																	
		Tag	01	02	03	04	05	06	07	08	09	10	11	12	13	14	15	16	17	18	19	20	21	22	23	24	25	26	27	28	29	30	31			
FZA/R		Datenqualität ("-": original Gerätewert, "R": stundenweise, "B": tagesweise eingeschätzter Wert)																																		
A 46	AK Hilden (O) 4807 / 5023	Kfz R1	wegen langer Ausfallzeit derzeit keine Schätzung																																	
		SV R1																																		
		Kfz R2																																		
		SV R2																																		
A 46	W-Sonnborn 4708 / 5045	Kfz R1	-	-	-	-	-	-	-	-	-	-	-	-	-	-	-	-	-	-	-	-	-	-	-	-	-	-	-	-	-	-	-	-		
		SV R1	-	-	-	-	-	-	-	-	-	-	-	-	-	-	-	-	-	-	-	-	-	-	-	-	-	-	-	-	-	-	-	-		
		Kfz R2	-	-	-	-	-	-	-	-	-	-	-	-	-	-	-	-	-	-	-	-	-	-	-	-	-	-	-	-	-	-	-	-		
		SV R2	-	-	-	-	-	-	-	-	-	-	-	-	-	-	-	-	-	-	-	-	-	-	-	-	-	-	-	-	-	-	-	-		
A 46	W-Oberbarmen 4609 / 5044	Kfz R1	-	-	-	-	-	-	-	-	-	-	-	-	-	-	-	-	-	-	-	-	-	-	-	-	-	-	-	-	-	-	-	-		
		SV R1	-	-	-	-	-	-	-	-	-	-	-	-	-	-	-	-	-	-	-	-	-	-	-	-	-	-	-	-	-	-	-	-		
		Kfz R2	-	-	-	-	-	-	-	-	-	-	-	-	-	-	-	-	-	-	-	-	-	-	-	-	-	-	-	-	-	-	-	-	-	
		SV R2	-	-	-	-	-	-	-	-	-	-	-	-	-	-	-	-	-	-	-	-	-	-	-	-	-	-	-	-	-	-	-	-	-	
A 46	Hagen-Hohenlimburg 4611 / 5141	Kfz R1	-	-	-	-	-	-	-	-	-	-	-	B	-	B	B	B	-	B	-	-	-	B	-	B	-	B	B	-	-	-	-	-		
		SV R1	-	-	-	-	-	-	-	-	-	-	-	B	-	B	B	B	-	B	-	-	B	-	B	-	B	B	-	-	-	-	-	-		
		Kfz R2	-	-	-	-	-	-	-	-	-	-	-	B	-	B	B	B	-	B	-	-	B	B	B	-	B	B	-	-	-	-	-	-		
		SV R2	-	-	-	-	-	-	-	-	-	-	-	B	-	B	B	B	-	B	-	-	B	B	B	-	B	B	-	-	-	-	-	-		
A 46	Oeventrop 4614 / 5149	Kfz R1	-	-	-	-	-	-	-	-	-	-	-	-	-	-	-	-	-	-	-	-	-	-	-	-	-	-	-	-	-	-	-	-		
		SV R1	-	-	-	-	-	-	-	-	-	-	-	-	-	-	-	-	-	-	-	-	-	-	-	-	-	-	-	-	-	-	-	-	-	
		Kfz R2	-	-	-	-	-	-	-	-	-	-	-	-	-	-	-	-	-	-	-	-	-	-	-	-	-	-	-	-	-	-	-	-	-	
		SV R2	-	-	-	-	-	-	-	-	-	-	-	-	-	-	-	-	-	-	-	-	-	-	-	-	-	-	-	-	-	-	-	-	-	
A 46	Freienohl 4614 / 5150	Kfz R1	-	-	-	-	-	-	-	-	-	-	-	-	-	-	-	-	-	-	-	-	-	-	-	-	-	-	-	-	-	-	-	-		
		SV R1	-	-	-	-	-	-	-	-	-	-	-	-	-	-	-	-	-	-	-	-	-	-	-	-	-	-	-	-	-	-	-	-	-	
		Kfz R2	-	-	-	-	-	-	-	-	-	-	-	-	-	-	-	-	-	-	-	-	-	-	-	-	-	-	-	-	-	-	-	-	-	
		SV R2	-	-	-	-	-	-	-	-	-	-	-	-	-	-	-	-	-	-	-	-	-	-	-	-	-	-	-	-	-	-	-	-	-	
A 46	Meschede 4615 / 5119	Kfz R1	-	-	-	-	-	-	-	-	-	-	-	-	-	-	-	-	-	-	-	-	-	-	-	-	-	-	-	-	-	-	-	-		
		SV R1	-	-	-	-	-	-	-	-	-	-	-	-	-	-	-	-	-	-	-	-	-	-	-	-	-	-	-	-	-	-	-	-	-	
		Kfz R2	-	-	-	-	-	-	-	-	-	-	-	-	-	-	-	-	-	-	-	-	-	-	-	-	-	-	-	-	-	-	-	-	-	
		SV R2	-	-	-	-	-	-	-	-	-	-	-	-	-	-	-	-	-	-	-	-	-	-	-	-	-	-	-	-	-	-	-	-	-	
A 52	Elmpt 4702 / 5260	Kfz R1	-	-	-	-	-	-	-	-	-	-	-	-	-	-	-	-	-	-	-	-	-	-	-	-	-	-	-	-	-	-	-	-		
		SV R1	-	-	-	-	-	-	-	-	-	-	-	-	-	-	-	-	-	-	-	-	-	-	-	-	-	-	-	-	-	-	-	-	-	
		Kfz R2	-	-	-	-	-	-	-	-	-	-	-	-	-	-	-	-	-	-	-	-	-	-	-	-	-	-	-	-	-	-	-	-	-	
		SV R2	-	-	-	-	-	-	-	-	-	-	-	-	-	-	-	-	-	-	-	-	-	-	-	-	-	-	-	-	-	-	-	-	-	
A 52	Schwalmtal 4703 / 5046	Kfz R1	-	-	-	-	-	-	-	-	-	-	-	-	-	-	-	-	-	-	-	-	-	-	-	-	-	-	-	-	-	-	-	-	-	
		SV R1	-	-	-	-	-	-	-	-	-	-	-	-	-	-	-	-	-	-	-	-	-	-	-	-	-	-	-	-	-	-	-	-	-	
		Kfz R2	-	-	-	-	-	-	-	-	-	-	-	-	-	-	-	-	-	-	-	-	-	-	-	-	-	-	-	-	-	-	-	-	-	-
		SV R2	-	-	-	-	-	-	-	-	-	-	-	-	-	-	-	-	-	-	-	-	-	-	-	-	-	-	-	-	-	-	-	-	-	-
A 52	Willich-Schiefbahn 4705 / 5085	Kfz R1	-	-	-	-	-	-	-	-	-	-	-	-	-	-	-	-	-	-	-	-	-	-	-	-	-	-	-	-	-	-	-	-	-	
		SV R1	-	-	-	-	-	-	-	-	-	-	-	-	-	-	-	-	-	-	-	-	-	-	-	-	-	-	-	-	-	-	-	-	-	-
		Kfz R2	-	-	-	-	-	-	-	-	-	-	-	-	-	-	-	-	-	-	-	-	-	-	-	-	-	-	-	-	-	-	-	-	-	-
		SV R2	-	-	-	-	-	-	-	-	-	-	-	-	-	-	-	-	-	-	-	-	-	-	-	-	-	-	-	-	-	-	-	-	-	-
A 52	Lintorf 4607 / 5027	Kfz R1	-	-	-	-	-	-	-	-	-	-	-	-	-	-	-	-	-	-	-	-	-	-	-	-	-	-	-	-	-	-	-	-	-	
		SV R1	-	-	-	-	-	-	-	-	-	-	-	-	-	-	-	-	-	-	-	-	-	-	-	-	-	-	-	-	-	-	-	-	-	-
		Kfz R2	-	-	-	-	-	-	-	-	-	-	-	-	-	-	-	-	-	-	-	-	-	-	-	-	-	-	-	-	-	-	-	-	-	-
		SV R2	-	-	-	-	-	-	-	-	-	-	-	-	-	-	-	-	-	-	-	-	-	-	-	-	-	-	-	-	-	-	-	-	-	-
A 52	AK Breitscheid (W) 4607 / 5637	Kfz R1	-	-	-	-	-	-	-	-	-	-	-	-	-	-	-	-	-	-	-	-	-	-	-	-	-	-	-	-	-	-	-	-	-	
		SV R1	-	-	-	-	-	-	-	-	-	-	-	-	-	-	-	-	-	-	-	-	-	-	-	-	-	-	-	-	-	-	-	-	-	
		Kfz R2	-	-	-	-	-	-	-	-	-	-	-	R	B	B	B	B	B	B	B	B	B	B	B	B	B	B	B	B	B	B	B	B	B	
		SV R2	-	-	-	-	-	-	-	-	-	-	-	R	B	B	B	B	B	B	B	B	B	B	B	B	B	B	B	B	B	B	B	B	B	
A 52	AK Breitscheid (O) 4607 / 5639	Kfz R1	B	B	B	B	B	B	B	B	B	B	B	B	B	R	-	-	-	-	-	-	-	-	-	-	-	-	-	-	-	-	-	-	-	
		SV R1	B	B	B	B	B	B	B	B	B	B	B	B	B	R	-	-	-	-	-	-	-	-	-	-	-	-	-	-	-	-	-	-	-	
		Kfz R2	-	-	-	-	-	-	-	-	-	-	-	-	-	-	-	-	-	-	-	-	-	-	-	-	-	-	-	-	-	-	-	-	-	
		SV R2	-	-	-	-	-	-	-	-	-	-	-	-	-	-	-	-	-	-	-	-	-	-	-	-	-	-	-	-	-	-	-	-	-	
A 52	Essen-Bredeneu 4507 / 5028	Kfz R1	wegen langer Ausfallzeit derzeit keine Schätzung																																	
		SV R1																																		
		Kfz R2																																		
		SV R2																																		

Laufzeit der Dauerzählstellen und Datenvollständigkeit Kfz und SV

Dezember 2021

Str.-Kl. u. -Nr.	Zst.-Name TK / Zst.-Nr.	W.-Tag	M		D		F		S		S		M		D		M		D		F		S		S		M		D		M		D		F			
		Feiertag	F F																																			
		Tag	01	02	03	04	05	06	07	08	09	10	11	12	13	14	15	16	17	18	19	20	21	22	23	24	25	26	27	28	29	30	31					
FZA/R		Datenqualität ("-": original Gerätewert, "R": stundenweise, "B": tagesweise eingeschätzter Wert)																																				
A 61	Schwanenhaus 4603 / 5076	Kfz R1	-	-	-	-	-	-	-	-	-	-	-	-	-	-	-	-	-	-	-	-	-	-	-	-	-	-	-	-	-	-	-	-				
		SV R1	-	-	-	-	-	-	-	-	-	-	-	-	-	-	-	-	-	-	-	-	-	-	-	-	-	-	-	-	-	-	-	-				
		Kfz R2	-	-	-	-	-	-	-	-	-	-	-	-	-	-	-	-	-	-	-	-	-	-	-	-	-	-	-	-	-	-	-	-	-			
		SV R2	-	-	-	-	-	-	-	-	-	-	-	-	-	-	-	-	-	-	-	-	-	-	-	-	-	-	-	-	-	-	-	-	-			
A 61	MG-Wickrath 4804 / 5042	Kfz R1	-	-	-	-	-	-	-	-	-	-	-	-	-	-	-	-	-	-	-	-	-	-	-	-	-	-	-	-	-	-	-	-				
		SV R1	-	-	-	-	-	-	-	-	-	-	-	-	-	-	-	-	-	-	-	-	-	-	-	-	-	-	-	-	-	-	-	-	-			
		Kfz R2	-	-	-	-	-	-	-	-	-	-	-	-	-	-	-	-	-	-	-	-	-	-	-	-	-	-	-	-	-	-	-	-	-	-		
		SV R2	-	-	-	-	-	-	-	-	-	-	-	-	-	-	-	-	-	-	-	-	-	-	-	-	-	-	-	-	-	-	-	-	-	-		
A 61	AK Kerpen (N) 5106 / 5059	Kfz R1	-	-	-	-	-	-	-	-	-	-	-	-	-	-	-	-	-	-	-	-	-	-	-	-	-	-	-	-	-	-	-	-	-			
		SV R1	-	-	-	-	-	-	-	-	-	-	-	-	-	-	-	-	-	-	-	-	-	-	-	-	-	-	-	-	-	-	-	-	-	-		
		Kfz R2	-	-	-	-	-	-	-	-	-	-	-	-	-	-	-	-	-	-	-	-	-	-	-	-	-	-	-	-	-	-	-	-	-	-	-	
		SV R2	-	-	-	-	-	-	-	-	-	-	-	-	-	-	-	-	-	-	-	-	-	-	-	-	-	-	-	-	-	-	-	-	-	-	-	
A 61	AK Kerpen (S) 5106 / 5621	Kfz R1	-	-	-	-	-	-	-	-	-	-	-	-	-	-	-	-	-	-	-	-	-	-	-	-	-	-	-	-	-	-	-	-	-	-		
		SV R1	-	-	-	-	-	-	-	-	-	-	-	-	-	-	-	-	-	-	-	-	-	-	-	-	-	-	-	-	-	-	-	-	-	-	-	
		Kfz R2	-	-	-	-	-	-	-	-	-	-	-	-	-	-	-	-	-	-	-	-	-	-	-	-	-	-	-	-	-	-	-	-	-	-	-	-
		SV R2	-	-	-	-	-	-	-	-	-	-	-	-	-	-	-	-	-	-	-	-	-	-	-	-	-	-	-	-	-	-	-	-	-	-	-	-
A 61	Miel 5307 / 5080	Kfz R1	-	-	-	-	-	-	-	-	-	-	-	-	-	-	-	-	-	-	-	-	-	-	-	-	-	-	-	-	-	-	-	-	-	-		
		SV R1	-	-	-	-	-	-	-	-	-	-	-	-	-	-	-	-	-	-	-	-	-	-	-	-	-	-	-	-	-	-	-	-	-	-	-	
		Kfz R2	-	-	-	-	-	-	-	-	-	-	-	-	-	-	-	-	-	-	-	-	-	-	-	-	-	-	-	-	-	-	-	-	-	-	-	-
		SV R2	-	-	-	-	-	-	-	-	-	-	-	-	-	-	-	-	-	-	-	-	-	-	-	-	-	-	-	-	-	-	-	-	-	-	-	-
A 445	Wickede 4413 / 5167	Kfz R1	-	-	-	-	-	-	-	-	-	-	-	-	-	-	-	-	-	-	-	-	-	-	-	-	-	-	-	-	-	-	-	-	-	-		
		SV R1	-	-	-	-	-	-	-	-	-	-	-	-	-	-	-	-	-	-	-	-	-	-	-	-	-	-	-	-	-	-	-	-	-	-	-	
		Kfz R2	-	-	-	-	-	-	-	-	-	-	-	-	-	-	-	-	-	-	-	-	-	-	-	-	-	-	-	-	-	-	-	-	-	-	-	-
		SV R2	-	-	-	-	-	-	-	-	-	-	-	-	-	-	-	-	-	-	-	-	-	-	-	-	-	-	-	-	-	-	-	-	-	-	-	-
A 445	Werl-West 4413 / 5137	Kfz R1	-	-	-	-	-	-	-	-	-	-	-	-	-	-	-	-	-	-	-	-	-	-	-	-	-	-	-	-	-	-	-	-	-	-	-	
		SV R1	-	-	-	-	-	-	-	-	-	-	-	-	-	-	-	-	-	-	-	-	-	-	-	-	-	-	-	-	-	-	-	-	-	-	-	
		Kfz R2	-	-	-	-	-	-	-	-	-	-	-	-	-	-	-	-	-	-	-	-	-	-	-	-	-	-	-	-	-	-	-	-	-	-	-	-
		SV R2	-	-	-	-	-	-	-	-	-	-	-	-	-	-	-	-	-	-	-	-	-	-	-	-	-	-	-	-	-	-	-	-	-	-	-	-
A 445	Werl-West 4413 / 5137	Kfz R1	-	-	-	-	-	-	-	-	-	-	-	-	-	-	-	-	-	-	-	-	-	-	-	-	-	-	-	-	-	-	-	-	-	-	-	
		SV R1	-	-	-	-	-	-	-	-	-	-	-	-	-	-	-	-	-	-	-	-	-	-	-	-	-	-	-	-	-	-	-	-	-	-	-	
		Kfz R2	-	-	-	-	-	-	-	-	-	-	-	-	-	-	-	-	-	-	-	-	-	-	-	-	-	-	-	-	-	-	-	-	-	-	-	-
		SV R2	-	-	-	-	-	-	-	-	-	-	-	-	-	-	-	-	-	-	-	-	-	-	-	-	-	-	-	-	-	-	-	-	-	-	-	-
A 448	Bochum-Hamme 4509 / 5152	Kfz R1	Im Bau																																			
		SV R1	Im Bau																																			
		Kfz R2	Im Bau																																			
		SV R2	Im Bau																																			
A 448	Bochum (W) 4509 / 5168	Kfz R1	Im Bau																																			
		SV R1	Im Bau																																			
		Kfz R2	Im Bau																																			
		SV R2	Im Bau																																			
A 524	Ratingen 4607 / 5039	Kfz R1	wegen langer Ausfallzeit derzeit keine Schätzung																																			
		SV R1	wegen langer Ausfallzeit derzeit keine Schätzung																																			
		Kfz R2	wegen langer Ausfallzeit derzeit keine Schätzung																																			
		SV R2	wegen langer Ausfallzeit derzeit keine Schätzung																																			
A 535	W-Saurenhaus 4708 / 5248	Kfz R1	-	-	-	-	-	-	-	-	-	-	-	-	-	-	-	-	-	-	-	-	-	-	-	-	-	-	-	-	-	-	-	-	-	-		
		SV R1	-	-	-	-	-	-	-	-	-	-	-	-	-	-	-	-	-	-	-	-	-	-	-	-	-	-	-	-	-	-	-	-	-	-	-	
		Kfz R2	-	-	-	-	-	-	-	-	-	-	-	-	-	-	-	-	-	-	-	-	-	-	-	-	-	-	-	-	-	-	-	-	-	-	-	-
		SV R2	-	-	-	-	-	-	-	-	-	-	-	-	-	-	-	-	-	-	-	-	-	-	-	-	-	-	-	-	-	-	-	-	-	-	-	-
A 535	Velbert Nord 4608 / 5249	Kfz R1	-	-	-	-	-	-	-	-	-	-	-	-	-	-	-	-	-	-	-	-	-	-	-	-	-	-	-	-	-	-	-	-	-	-	-	
		SV R1	-	-	-	-	-	-	-	-	-	-	-	-	-	-	-	-	-	-	-	-	-	-	-	-	-	-	-	-	-	-	-	-	-	-	-	
		Kfz R2	-	-	-	-	-	-	-	-	-	-	-	-	-	-	-	-	-	-	-	-	-	-	-	-	-	-	-	-	-	-	-	-	-	-	-	-
		SV R2	-	-	-	-	-	-	-	-	-	-	-	-	-	-	-	-	-	-	-	-	-	-	-	-	-	-	-	-	-	-	-	-	-	-	-	-
A 544	AK Aachen (SW) 5103 / 5653	Kfz R1	wegen langer Ausfallzeit derzeit keine Schätzung																																			
		SV R1	wegen langer Ausfallzeit derzeit keine Schätzung																																			
		Kfz R2	wegen langer Ausfallzeit derzeit keine Schätzung																																			
		SV R2	wegen langer Ausfallzeit derzeit keine Schätzung																																			
A 553	Bliesheim 5207 / 5029	Kfz R1	-	-	-	-	-	-	-	-	-	-	-	-	-	-	-	-	-	-	-	-	-	-	-	-	-	-	-	-	-	-	-	-	-	-		
		SV R1	-	-	-	-	-	-	-	-	-	-	-	-	-	-	-	-	-	-	-	-	-	-	-	-	-	-	-	-	-	-	-	-	-	-	-	
		Kfz R2	-	-	-	-	-	-	-	-	-	-	-	-	-	-	-	-	-	-	-	-	-	-	-	-	-	-	-	-	-	-	-	-	-	-	-	-
		SV R2	-	-	-	-	-	-	-	-	-	-	-	-	-	-	-	-	-	-	-	-	-	-	-	-	-	-	-	-	-	-	-	-	-	-	-	-

Laufzeit der Dauerzählstellen und Datenvollständigkeit Kfz und SV

Dezember 2021

Str.-Kl. u. -Nr.	Zst.-Name TK / Zst.-Nr.	W.-Tag	M	D	F	S	S	M	D	M	D	F	S	S	M	D	M	D	F	S	S	M	D	M	D	F	S	S	M	D	M	D	F	
		Feiertag															F F																	
		Tag	01	02	03	04	05	06	07	08	09	10	11	12	13	14	15	16	17	18	19	20	21	22	23	24	25	26	27	28	29	30	31	
FZA/R	Datenqualität ("-": original Gerätewert, "R": stundenweise, "B": tagesweise eingeschätzter Wert)																																	
A 555	Godorf 5107 / 5036	Kfz R1	-	-	-	-	-	-	-	-	-	-	-	-	-	-	-	-	-	-	-	-	-	-	-	-	-	-	-	-	-			
		SV R1	-	-	-	-	-	-	-	-	-	-	-	-	-	-	-	-	-	-	-	-	-	-	-	-	-	-	-	-	-			
		Kfz R2	-	-	-	-	-	-	-	-	-	-	-	-	-	-	-	-	-	-	-	-	-	-	-	-	-	-	-	-	-			
		SV R2	-	-	-	-	-	-	-	-	-	-	-	-	-	-	-	-	-	-	-	-	-	-	-	-	-	-	-	-	-			
A 559	Gremberghoven 5008 / 5086	Kfz R1	-	-	R	-	-	-	-	-	-	-	-	-	-	-	-	-	-	-	-	-	-	-	-	-	-	-	-	-				
		SV R1	-	-	R	-	-	-	-	-	-	-	-	-	-	-	-	-	-	-	-	-	-	-	-	-	-	-	-	-				
		Kfz R2	-	-	-	-	-	-	-	-	-	-	-	-	-	-	-	-	-	-	-	-	-	-	-	-	-	-	-	-				
		SV R2	-	-	-	-	-	-	-	-	-	-	-	-	-	-	-	-	-	-	-	-	-	-	-	-	-	-	-	-				
A 560	AD St.Augustin (O) 5208 / 5629	Kfz R1	-	-	-	-	-	-	-	-	-	-	-	-	-	-	-	-	-	-	-	-	-	-	-	-	-	-	-	-				
		SV R1	-	-	-	-	-	-	-	-	-	-	-	-	-	-	-	-	-	-	-	-	-	-	-	-	-	-	-	-				
		Kfz R2	-	-	-	-	-	-	-	-	-	-	-	-	-	-	-	-	-	-	-	-	-	-	-	-	-	-	-	-				
		SV R2	-	-	-	-	-	-	-	-	-	-	-	-	-	-	-	-	-	-	-	-	-	-	-	-	-	-	-	-				
A 560	AK BN-Siegburg (W) 5209 / 5632	Kfz R1	B	B	B	B	B	B	B	B	B	B	B	B	B	B	B	B	B	B	B	B	B	B	B	B	B	B	B	B	B	B	B	B
		SV R1	B	B	B	B	B	B	B	B	B	B	B	B	B	B	B	B	B	B	B	B	B	B	B	B	B	B	B	B	B	B	B	
		Kfz R2	B	B	B	B	B	B	B	B	B	B	B	B	B	B	B	B	B	B	B	B	B	B	B	B	B	B	B	B	B	B	B	
		SV R2	B	B	B	B	B	B	B	B	B	B	B	B	B	B	B	B	B	B	B	B	B	B	B	B	B	B	B	B	B	B	B	
A 560	AK BN-Siegburg (O) 5209 / 5630	Kfz R1	B	B	B	B	B	B	B	B	B	B	B	B	B	B	B	B	B	B	B	B	B	B	B	B	B	B	B	B	B	B	B	
		SV R1	B	B	B	B	B	B	B	B	B	B	B	B	B	B	B	B	B	B	B	B	B	B	B	B	B	B	B	B	B	B	B	
		Kfz R2	B	B	B	B	B	B	B	B	B	B	B	B	B	B	B	B	B	B	B	B	B	B	B	B	B	B	B	B	B	B	B	
		SV R2	B	B	B	B	B	B	B	B	B	B	B	B	B	B	B	B	B	B	B	B	B	B	B	B	B	B	B	B	B	B	B	
A 560	Hennef 5209 / 5051	Kfz R1	-	-	-	-	-	-	-	-	-	-	-	-	-	-	-	-	-	-	-	-	-	-	-	-	-	-	-	-	-	-	-	
		SV R1	-	-	-	-	-	-	-	-	-	-	-	-	-	-	-	-	-	-	-	-	-	-	-	-	-	-	-	-	-	-	-	
		Kfz R2	-	-	-	-	-	-	-	-	-	-	-	-	-	-	-	-	-	-	-	-	-	-	-	-	-	-	-	-	-	-	-	
		SV R2	-	-	-	-	-	-	-	-	-	-	-	-	-	-	-	-	-	-	-	-	-	-	-	-	-	-	-	-	-	-	-	
A 562	AK Bonn Ost (W) 5208 / 5055	Kfz R1	B	B	B	B	B	B	B	B	B	B	B	B	B	B	B	B	B	B	B	B	B	B	B	B	B	B	B	B	B	B	B	
		SV R1	B	B	B	B	B	B	B	B	B	B	B	B	B	B	B	B	B	B	B	B	B	B	B	B	B	B	B	B	B	B	B	
		Kfz R2	-	-	-	-	-	-	-	-	-	-	-	-	-	-	-	-	-	-	-	-	-	-	-	-	-	-	-	-	-	-	-	
		SV R2	-	-	-	-	-	-	-	-	-	-	-	-	-	-	-	-	-	-	-	-	-	-	-	-	-	-	-	-	-	-	-	
A 562	AK Bonn-Ost (O) 5208 / 5626	Kfz R1	-	-	-	-	-	-	-	-	-	-	-	-	-	-	-	-	-	-	-	-	-	-	-	-	-	-	-	-	-	-	-	
		SV R1	-	-	-	-	-	-	-	-	-	-	-	-	-	-	-	-	-	-	-	-	-	-	-	-	-	-	-	-	-	-	-	
		Kfz R2	-	-	-	-	-	-	-	-	-	-	-	-	-	-	-	-	-	-	-	-	-	-	-	-	-	-	-	-	-	-	-	
		SV R2	-	-	-	-	-	-	-	-	-	-	-	-	-	-	-	-	-	-	-	-	-	-	-	-	-	-	-	-	-	-	-	
A 565	AD Bonn-Beuel (W) 5208 / 5634	Kfz R1	-	-	-	-	-	-	-	-	-	-	-	-	-	-	-	-	-	-	-	-	-	-	-	-	-	-	-	-	-	-	-	
		SV R1	-	-	-	-	-	-	-	-	-	-	-	-	-	-	-	-	-	-	-	-	-	-	-	-	-	-	-	-	-	-	-	
		Kfz R2	-	-	-	-	-	-	-	-	-	-	-	-	-	-	-	-	-	-	-	-	-	-	-	-	-	-	-	-	-	-	-	
		SV R2	-	-	-	-	-	-	-	-	-	-	-	-	-	-	-	-	-	-	-	-	-	-	-	-	-	-	-	-	-	-	-	
A 565	Meckenheim-Merl 5308 / 5013	Kfz R1	-	-	-	-	-	-	-	-	-	-	-	-	-	-	-	-	-	-	-	-	-	-	-	-	-	-	-	-	-	-	-	
		SV R1	-	-	-	-	-	-	-	-	-	-	-	-	-	-	-	-	-	-	-	-	-	-	-	-	-	-	-	-	-	-	-	
		Kfz R2	-	-	-	-	-	-	-	-	-	-	-	-	-	-	-	-	-	-	-	-	-	-	-	-	-	-	-	-	-	-	-	
		SV R2	-	-	-	-	-	-	-	-	-	-	-	-	-	-	-	-	-	-	-	-	-	-	-	-	-	-	-	-	-	-	-	
B 1	AC-Vaalseerquartier 5202 / 5253	Kfz R1	B	B	B	B	B	B	B	B	B	B	B	B	B	B	B	B	B	B	B	B	B	B	B	B	B	B	B	B	B	B	B	
		SV R1	B	B	B	B	B	B	B	B	B	B	B	B	B	B	B	B	B	B	B	B	B	B	B	B	B	B	B	B	B	B	B	
		Kfz R2	B	B	B	B	B	B	B	B	B	B	B	B	B	B	B	B	B	B	B	B	B	B	B	B	B	B	B	B	B	B	B	
		SV R2	B	B	B	B	B	B	B	B	B	B	B	B	B	B	B	B	B	B	B	B	B	B	B	B	B	B	B	B	B	B	B	
B 1	Horn 2 4119 / 5339	Kfz R1	B	B	B	B	B	B	B	B	B	B	B	B	B	B	B	B	B	B	B	B	B	B	B	B	B	B	B	B	B	B	B	
		SV R1	B	B	B	B	B	B	B	B	B	B	B	B	B	B	B	B	B	B	B	B	B	B	B	B	B	B	B	B	B	B	B	
		Kfz R2	B	B	B	B	B	B	B	B	B	B	B	B	B	B	B	B	B	B	B	B	B	B	B	B	B	B	B	B	B	B	B	
		SV R2	B	B	B	B	B	B	B	B	B	B	B	B	B	B	B	B	B	B	B	B	B	B	B	B	B	B	B	B	B	B	B	
B 7	Warburg West 4520 / 5331	Kfz R1	-	-	-	-	-	-	-	-	-	-	-	-	-	-	-	-	-	-	-	-	-	-	-	-	-	-	-	-	-	-	-	
		SV R1	-	-	-	-	-	-	-	-	-	-	-	-	-	-	-	-	-	-	-	-	-	-	-	-	-	-	-	-	-	-	-	
		Kfz R2	-	-	-	-	-	-	-	-	-	-	-	-	-	-	-	-	-	-	-	-	-	-	-	-	-	-	-	-	-	-	-	
		SV R2	-	-	-	-	-	-	-	-	-	-	-	-	-	-	-	-	-	-	-	-	-	-	-	-	-	-	-	-	-	-	-	
B 7	Düsseldorf-Heerdt 4706 / 5031	Kfz R1	-	-	-	-	-	-	-	-	-	-	-	-	-	-	-	-	-	-	-	-	-	-	-	-	-	-	-	-	-	-	-	
		SV R1	-	-	-	-	-	-	-	-	-	-	-	-	-	-	-	-	-	-	-	-	-	-	-	-	-	-	-	-	-	-	-	
		Kfz R2	-	-	-	-	-	-	-	-	-	-	-	-	-	-	-	-	-	-	-	-	-	-	-	-	-	-	-	-	-	-	-	
		SV R2	-	-	-	-	-	-	-	-	-	-	-	-	-	-	-	-	-	-	-	-	-	-	-	-	-	-	-	-	-	-	-	

Laufzeit der Dauerzählstellen und Datenvollständigkeit Kfz und SV

Dezember 2021

Str.-Kl. u. -Nr.	Zst.-Name TK / Zst.-Nr.	W.-Tag	M		D		F		S		S		M		D		M		D		F		S		M		D		M		D		F						
		Feiertag	F F																																				
		Tag	01	02	03	04	05	06	07	08	09	10	11	12	13	14	15	16	17	18	19	20	21	22	23	24	25	26	27	28	29	30	31						
FZA/R		Datenqualität ("-": original Gerätewert, "R": stundenweise, "B": tagesweise eingeschätzter Wert)																																					
B 8	Elten (B) 4002 / 5254	Kfz R1	-	-	-	-	-	-	-	-	-	-	-	-	-	-	-	-	-	-	-	-	-	-	-	-	-	-	-	-	-	-	-	-					
		SV R1	-	-	-	-	-	-	-	-	-	-	-	-	-	-	-	-	-	-	-	-	-	-	-	-	-	-	-	-	-	-	-	-					
		Kfz R2	-	-	-	-	-	-	-	-	-	-	-	-	-	-	-	-	-	-	-	-	-	-	-	-	-	-	-	-	-	-	-	-	-				
		SV R2	-	-	-	-	-	-	-	-	-	-	-	-	-	-	-	-	-	-	-	-	-	-	-	-	-	-	-	-	-	-	-	-	-				
B 9	Kranenburg 4102 / 5255	Kfz R1	-	-	-	-	-	-	-	-	-	-	-	-	-	-	-	-	-	-	-	-	-	-	-	-	-	-	-	-	-	-	-	-					
		SV R1	-	-	-	-	-	-	-	-	-	-	-	-	-	-	-	-	-	-	-	-	-	-	-	-	-	-	-	-	-	-	-	-	-				
		Kfz R2	-	-	-	-	-	-	-	-	-	-	-	-	-	-	-	-	-	-	-	-	-	-	-	-	-	-	-	-	-	-	-	-	-	-			
		SV R2	-	-	-	-	-	-	-	-	-	-	-	-	-	-	-	-	-	-	-	-	-	-	-	-	-	-	-	-	-	-	-	-	-	-			
B 9	Geldern (O) 4403 / 5251	Kfz R1	-	-	-	-	-	-	-	-	-	-	-	-	-	-	-	-	-	-	-	-	-	-	-	-	-	-	-	-	-	-	-	-	-				
		SV R1	-	-	-	-	-	-	-	-	-	-	-	-	-	-	-	-	-	-	-	-	-	-	-	-	-	-	-	-	-	-	-	-	-	-			
		Kfz R2	-	-	-	-	-	-	-	-	-	-	-	-	-	-	-	-	-	-	-	-	-	-	-	-	-	-	-	-	-	-	-	-	-	-	-		
		SV R2	-	-	-	-	-	-	-	-	-	-	-	-	-	-	-	-	-	-	-	-	-	-	-	-	-	-	-	-	-	-	-	-	-	-	-		
B 9	Krefeld-Hüls 4604 / 5275	Kfz R1	-	-	-	-	-	-	-	-	-	-	-	-	-	-	-	-	-	-	-	-	-	-	-	-	-	-	-	-	-	-	-	-	-	-			
		SV R1	-	-	-	-	-	-	-	-	-	-	-	-	-	-	-	-	-	-	-	-	-	-	-	-	-	-	-	-	-	-	-	-	-	-	-		
		Kfz R2	-	-	-	-	-	-	-	-	-	-	-	-	-	-	-	-	-	-	-	-	-	-	-	-	-	-	-	-	-	-	-	-	-	-	-	-	
		SV R2	-	-	-	-	-	-	-	-	-	-	-	-	-	-	-	-	-	-	-	-	-	-	-	-	-	-	-	-	-	-	-	-	-	-	-	-	
B 9	Dormagen 4806 / 5267	Kfz R1	-	-	-	-	-	-	-	-	-	-	-	-	-	-	-	-	-	-	-	-	-	-	-	-	-	-	-	-	-	-	-	-	-	-	-		
		SV R1	-	-	-	-	-	-	-	-	-	-	-	-	-	-	-	-	-	-	-	-	-	-	-	-	-	-	-	-	-	-	-	-	-	-	-		
		Kfz R2	-	-	-	-	-	-	-	-	-	-	-	-	-	-	-	-	-	-	-	-	-	-	-	-	-	-	-	-	-	-	-	-	-	-	-	-	
		SV R2	-	-	-	-	-	-	-	-	-	-	-	-	-	-	-	-	-	-	-	-	-	-	-	-	-	-	-	-	-	-	-	-	-	-	-	-	
B 9	Goch (S) 4302 / 5240	Kfz R1	-	-	-	-	-	-	-	-	-	-	-	-	-	-	-	-	-	-	-	-	-	-	-	-	-	-	-	-	-	-	-	-	-	-	-		
		SV R1	-	-	-	-	-	-	-	-	-	-	-	-	-	-	-	-	-	-	-	-	-	-	-	-	-	-	-	-	-	-	-	-	-	-	-	-	
		Kfz R2	-	-	-	-	-	-	-	-	-	-	-	-	-	-	-	-	-	-	-	-	-	-	-	-	-	-	-	-	-	-	-	-	-	-	-	-	-
		SV R2	-	-	-	-	-	-	-	-	-	-	-	-	-	-	-	-	-	-	-	-	-	-	-	-	-	-	-	-	-	-	-	-	-	-	-	-	-
B 42	AK Bonn Ost (S) 5208 / 5627	Kfz R1	-	-	-	-	-	-	-	-	-	-	-	-	-	-	-	-	-	-	-	-	-	-	-	-	-	-	-	-	-	-	-	-	-	-	-		
		SV R1	-	-	-	-	-	-	-	-	-	-	-	-	-	-	-	-	-	-	-	-	-	-	-	-	-	-	-	-	-	-	-	-	-	-	-	-	
		Kfz R2	B	B	B	B	B	B	B	B	B	B	B	B	B	B	B	B	B	B	B	B	B	B	B	B	B	B	B	B	B	B	B	B	B	B	B	B	
		SV R2	B	B	B	B	B	B	B	B	B	B	B	B	B	B	B	B	B	B	B	B	B	B	B	B	B	B	B	B	B	B	B	B	B	B	B	B	
B 51	Ostbevern 3913 / 5329	Kfz R1	-	-	-	-	-	-	-	-	-	-	-	-	-	-	-	-	-	-	-	-	-	-	-	-	-	-	-	-	-	-	-	-	-	-	-		
		SV R1	-	-	-	-	-	-	-	-	-	-	-	-	-	-	-	-	-	-	-	-	-	-	-	-	-	-	-	-	-	-	-	-	-	-	-	-	
		Kfz R2	-	-	-	-	-	-	-	-	-	-	-	-	-	-	-	-	-	-	-	-	-	-	-	-	-	-	-	-	-	-	-	-	-	-	-	-	-
		SV R2	-	-	-	-	-	-	-	-	-	-	-	-	-	-	-	-	-	-	-	-	-	-	-	-	-	-	-	-	-	-	-	-	-	-	-	-	-
B 51	Telgte 4012 / 5330	Kfz R1	-	-	-	-	-	-	-	-	-	-	-	-	-	-	-	-	-	-	-	-	-	-	-	-	-	-	-	-	-	-	-	-	-	-	-	-	
		SV R1	-	-	-	-	-	-	-	-	-	-	-	-	-	-	-	-	-	-	-	-	-	-	-	-	-	-	-	-	-	-	-	-	-	-	-	-	
		Kfz R2	-	-	-	-	-	-	-	-	-	-	-	-	-	-	-	-	-	-	-	-	-	-	-	-	-	-	-	-	-	-	-	-	-	-	-	-	-
		SV R2	-	-	-	-	-	-	-	-	-	-	-	-	-	-	-	-	-	-	-	-	-	-	-	-	-	-	-	-	-	-	-	-	-	-	-	-	-
B 51	Tondorf (S) 5506 / 5236	Kfz R1	-	-	-	-	-	-	-	-	-	-	-	-	-	-	-	-	-	-	-	-	-	-	-	-	-	-	-	-	-	-	-	-	-	-	-	-	
		SV R1	-	-	-	-	-	-	-	-	-	-	-	-	-	-	-	-	-	-	-	-	-	-	-	-	-	-	-	-	-	-	-	-	-	-	-	-	
		Kfz R2	-	-	-	-	-	-	-	-	-	-	-	-	-	-	-	-	-	-	-	-	-	-	-	-	-	-	-	-	-	-	-	-	-	-	-	-	-
		SV R2	-	-	-	-	-	-	-	-	-	-	-	-	-	-	-	-	-	-	-	-	-	-	-	-	-	-	-	-	-	-	-	-	-	-	-	-	-
B 51	Dahlem 5605 / 5235	Kfz R1	-	-	-	-	-	-	-	-	-	-	-	-	-	-	-	-	-	-	-	-	-	-	-	-	-	-	-	-	-	-	-	-	-	-	-	-	
		SV R1	-	-	-	-	-	-	-	-	-	-	-	-	-	-	-	-	-	-	-	-	-	-	-	-	-	-	-	-	-	-	-	-	-	-	-	-	
		Kfz R2	B	B	B	B	B	B	B	B	B	B	B	B	B	B	B	B	B	B	B	B	B	B	B	B	B	B	B	B	B	B	B	B	B	B	B	B	
		SV R2	B	B	B	B	B	B	B	B	B	B	B	B	B	B	B	B	B	B	B	B	B	B	B	B	B	B	B	B	B	B	B	B	B	B	B	B	
B 54	Gronau-Amtsvenn 3807 / 5313	Kfz R1	B	B	B	B	B	B	B	B	B	B	B	B	B	B	B	B	B	B	B	B	B	B	B	B	B	B	B	B	B	B	B	B	B	B	B		
		SV R1	B	B	B	B	B	B	B	B	B	B	B	B	B	B	B	B	B	B	B	B	B	B	B	B	B	B	B	B	B	B	B	B	B	B	B		
		Kfz R2	B	B	B	B	B	B	B	B	B	B	B	B	B	B	B	B	B	B	B	B	B	B	B	B	B	B	B	B	B	B	B	B	B	B	B	B	
		SV R2	B	B	B	B	B	B	B	B	B	B	B	B	B	B	B	B	B	B	B	B	B	B	B	B	B	B	B	B	B	B	B	B	B	B	B	B	
B 54	Altenberge 2 3910 / 5338	Kfz R1	B	B	B	B	B	B	B	B	B	B	B	B	B	B	B	B	B	B	B	B	B	B	B	B	B	B	B	B	B	B	B	B	B	B	B		
		SV R1	B	B	B	B	B	B	B	B	B	B	B	B	B	B	B	B	B	B	B	B	B	B	B	B	B	B	B	B	B	B	B	B	B	B	B		
		Kfz R2	B	B	B	B	B	B	B	B	B	B	B	B	B	B	B	B	B	B	B	B	B	B	B	B	B	B	B	B	B	B	B	B	B	B	B	B	
		SV R2	B	B	B	B	B	B	B	B	B	B	B	B	B	B	B	B	B	B	B	B	B	B	B	B	B	B	B	B	B	B	B	B	B	B	B	B	
B 54	Drensteinfurt (N) 4111 / 5348	Kfz R1	-	-	-	-	-	-	-	-	-	-	-	-	-	-	-	-	-	-	-	-	-	-	-	-	-	-	-	-	-	-	-	-	-	-	-		
		SV R1	-	-	-	-	-	-	-	-	-	-	-	-	-	-	-	-	-	-	-	-	-	-	-	-	-	-	-	-	-	-	-	-	-	-	-	-	
		Kfz R2	-	-	-	-	-	-	-	-	-	-	-	-	-	-	-	-	-	-	-	-	-	-	-	-	-	-	-	-	-	-	-	-	-	-	-	-	-
		SV R2	-	-	-	-	-	-	-	-	-	-	-	-	-	-	-	-	-	-	-	-	-	-	-	-	-	-	-	-	-	-	-	-	-	-	-	-	-

Laufzeit der Dauerzählstellen und Datenvollständigkeit Kfz und SV

Dezember 2021

Str.-Kl. u. -Nr.	Zst.-Name TK / Zst.-Nr.	W.-Tag	M		D		F		S		S		M		D		M		D		F		S		M		D		M		D		F	
		Feiertag	F F																															
		Tag	01	02	03	04	05	06	07	08	09	10	11	12	13	14	15	16	17	18	19	20	21	22	23	24	25	26	27	28	29	30	31	
FZA/R		Datenqualität ("-" : original Gerätewert, "R" : stundenweise, "B" : tagesweise eingeschätzter Wert)																																
B 54	Ascheberg-Herbern 4212 / 5370	Kfz R1	-	-	-	-	-	-	-	-	-	-	-	-	-	-	-	-	-	-	-	-	-	-	-	-	-	-	-	-	-	-	-	-
		SV R1	-	-	-	-	-	-	-	-	-	-	-	-	-	-	-	-	-	-	-	-	-	-	-	-	-	-	-	-	-	-	-	-
		Kfz R2	-	-	-	-	-	-	-	-	-	-	-	-	-	-	-	-	-	-	-	-	-	-	-	-	-	-	-	-	-	-	-	-
		SV R2	-	-	-	-	-	-	-	-	-	-	-	-	-	-	-	-	-	-	-	-	-	-	-	-	-	-	-	-	-	-	-	-
B 54	Werne-Langern 4311 / 5371	Kfz R1	-	-	-	-	-	-	-	-	-	-	-	-	-	-	-	-	-	-	-	-	-	-	-	-	-	-	-	-	-	-	-	
		SV R1	-	-	-	-	-	-	-	-	-	-	-	-	-	-	-	-	-	-	-	-	-	-	-	-	-	-	-	-	-	-	-	
		Kfz R2	-	-	-	-	-	-	-	-	-	-	-	-	-	-	-	-	-	-	-	-	-	-	-	-	-	-	-	-	-	-	-	-
		SV R2	-	-	-	-	-	-	-	-	-	-	-	-	-	-	-	-	-	-	-	-	-	-	-	-	-	-	-	-	-	-	-	-
B 54	Dortmund-Brechten 4410 / 5318	Kfz R1	B	B	B	B	B	B	B	B	B	B	B	B	B	B	B	B	B	B	B	B	B	B	B	B	B	B	B	B	B	B	B	
		SV R1	B	B	B	B	B	B	B	B	B	B	B	B	B	B	B	B	B	B	B	B	B	B	B	B	B	B	B	B	B	B	B	
		Kfz R2	B	B	B	B	B	B	B	B	B	B	B	B	B	B	B	B	B	B	B	B	B	B	B	B	B	B	B	B	B	B	B	B
		SV R2	B	B	B	B	B	B	B	B	B	B	B	B	B	B	B	B	B	B	B	B	B	B	B	B	B	B	B	B	B	B	B	B
B 54	Kierspe-Volme 4811 / 5372	Kfz R1	-	-	-	-	-	-	-	-	-	-	-	-	-	-	-	-	-	-	-	-	-	-	-	-	-	-	-	-	-	-	-	
		SV R1	-	-	-	-	-	-	-	-	-	-	-	-	-	-	-	-	-	-	-	-	-	-	-	-	-	-	-	-	-	-	-	
		Kfz R2	-	-	-	-	-	-	-	-	-	-	-	-	-	-	-	-	-	-	-	-	-	-	-	-	-	-	-	-	-	-	-	-
		SV R2	-	-	-	-	-	-	-	-	-	-	-	-	-	-	-	-	-	-	-	-	-	-	-	-	-	-	-	-	-	-	-	-
B 54	Meinerzhagen 4811 / 5304	Kfz R1	-	-	-	-	-	-	-	-	-	-	-	-	-	-	-	-	-	-	-	-	-	-	-	-	-	-	-	-	-	-	-	
		SV R1	-	-	-	-	-	-	-	-	-	-	-	-	-	-	-	-	-	-	-	-	-	-	-	-	-	-	-	-	-	-	-	
		Kfz R2	-	-	-	-	-	-	-	-	-	-	-	-	-	-	-	-	-	-	-	-	-	-	-	-	-	-	-	-	-	-	-	-
		SV R2	-	-	-	-	-	-	-	-	-	-	-	-	-	-	-	-	-	-	-	-	-	-	-	-	-	-	-	-	-	-	-	-
B 54	Olpe-Altenkleusheim 4913 / 5373	Kfz R1	-	-	-	-	-	-	-	-	-	-	-	-	-	-	-	-	-	-	-	-	-	-	-	-	-	-	-	-	-	-	-	
		SV R1	-	-	-	-	-	-	-	-	-	-	-	-	-	-	-	-	-	-	-	-	-	-	-	-	-	-	-	-	-	-	-	
		Kfz R2	-	-	-	-	-	-	-	-	-	-	-	-	-	-	-	-	-	-	-	-	-	-	-	-	-	-	-	-	-	-	-	-
		SV R2	-	-	-	-	-	-	-	-	-	-	-	-	-	-	-	-	-	-	-	-	-	-	-	-	-	-	-	-	-	-	-	-
B 54	Kreuztal-Buschhütten 5013 / 5374	Kfz R1	-	-	-	-	-	-	-	-	-	-	-	-	-	-	-	-	-	-	-	-	-	-	-	-	-	-	-	-	-	-	-	
		SV R1	-	-	-	-	-	-	-	-	-	-	-	-	-	-	-	-	-	-	-	-	-	-	-	-	-	-	-	-	-	-	-	
		Kfz R2	-	-	-	-	-	-	-	-	-	-	-	-	-	-	-	-	-	-	-	-	-	-	-	-	-	-	-	-	-	-	-	-
		SV R2	-	-	-	-	-	-	-	-	-	-	-	-	-	-	-	-	-	-	-	-	-	-	-	-	-	-	-	-	-	-	-	-
B 55	Warstein Süd 4516 / 5375	Kfz R1	-	-	-	-	-	-	-	-	-	-	-	-	-	-	-	-	-	-	-	-	-	-	-	-	-	-	-	-	-	-	-	
		SV R1	-	-	-	-	-	-	-	-	-	-	-	-	-	-	-	-	-	-	-	-	-	-	-	-	-	-	-	-	-	-	-	
		Kfz R2	-	-	-	-	-	-	-	-	-	-	-	-	-	-	-	-	-	-	-	-	-	-	-	-	-	-	-	-	-	-	-	-
		SV R2	-	-	-	-	-	-	-	-	-	-	-	-	-	-	-	-	-	-	-	-	-	-	-	-	-	-	-	-	-	-	-	-
B 55	Grevenbrück 4814 / 5342	Kfz R1	-	-	-	-	-	-	-	-	-	-	-	-	-	-	-	-	-	-	-	-	-	-	-	-	-	-	-	-	-	-	-	
		SV R1	-	-	-	-	-	-	-	-	-	-	-	-	-	-	-	-	-	-	-	-	-	-	-	-	-	-	-	-	-	-	-	
		Kfz R2	-	-	-	-	-	-	-	-	-	-	-	-	-	-	-	-	-	-	-	-	-	-	-	-	-	-	-	-	-	-	-	-
		SV R2	-	-	-	-	-	-	-	-	-	-	-	-	-	-	-	-	-	-	-	-	-	-	-	-	-	-	-	-	-	-	-	-
B 55	Bergneustadt 4912 / 5264	Kfz R1	-	-	-	-	-	-	-	-	-	-	-	-	-	-	-	-	-	-	-	-	-	-	-	-	-	-	-	-	-	-	-	
		SV R1	-	-	-	-	-	-	-	-	-	-	-	-	-	-	-	-	-	-	-	-	-	-	-	-	-	-	-	-	-	-	-	
		Kfz R2	-	-	-	-	-	-	-	-	-	-	-	-	-	-	-	-	-	-	-	-	-	-	-	-	-	-	-	-	-	-	-	-
		SV R2	-	-	-	-	-	-	-	-	-	-	-	-	-	-	-	-	-	-	-	-	-	-	-	-	-	-	-	-	-	-	-	-
B 55	Derschlag 5011 / 5223	Kfz R1	-	-	-	-	-	-	-	-	-	-	-	-	-	-	-	-	-	-	-	-	-	-	-	-	-	-	-	-	-	-	-	
		SV R1	-	-	-	-	-	-	-	-	-	-	-	-	-	-	-	-	-	-	-	-	-	-	-	-	-	-	-	-	-	-	-	
		Kfz R2	-	-	-	-	-	-	-	-	-	-	-	-	-	-	-	-	-	-	-	-	-	-	-	-	-	-	-	-	-	-	-	-
		SV R2	-	-	-	-	-	-	-	-	-	-	-	-	-	-	-	-	-	-	-	-	R	B	B	B	B	B	B	B	B	B	B	B
B 55	Elsdorf 5005 / 5247	Kfz R1	-	-	-	-	-	-	-	-	-	-	-	-	-	-	-	-	-	-	-	-	-	-	-	-	-	-	-	-	-	-	-	
		SV R1	-	-	-	-	-	-	-	-	-	-	-	-	-	-	-	-	-	-	-	-	-	-	-	-	-	-	-	-	-	-	-	
		Kfz R2	-	-	-	-	-	-	-	-	-	-	-	-	-	-	-	-	-	-	-	-	-	-	-	-	-	-	-	-	-	-	-	-
		SV R2	-	-	-	-	-	-	-	-	-	-	-	-	-	-	-	-	-	-	-	-	-	-	-	-	-	-	-	-	-	-	-	-
B 56	Siegburg-Stallberg 5109 / 5220	Kfz R1	-	-	-	-	-	-	-	-	-	-	-	-	-	-	-	-	-	-	-	-	-	-	-	-	-	-	-	-	-	-	-	
		SV R1	-	-	-	-	-	-	-	-	-	-	-	-	-	-	-	-	-	-	-	-	-	-	-	-	-	-	-	-	-	-	-	
		Kfz R2	-	-	-	-	-	-	-	-	-	-	-	-	-	-	-	-	-	-	-	-	-	-	-	-	-	-	-	-	-	-	-	-
		SV R2	-	-	-	-	-	-	-	-	-	-	-	-	-	-	-	-	-	-	-	-	-	-	-	-	-	-	-	-	-	-	-	-
B 56	Swisttal-Buschhoven 5208 / 5274	Kfz R1	-	-	-	-	-	-	-	-	-	-	-	-	-	-	-	-	-	-	-	-	-	-	-	-	-	-	-	-	-	-	-	
		SV R1	-	-	-	-	-	-	-	-	-	-	-	-	-	-	-	-	-	-	-	-	-	-	-	-	-	-	-	-	-	-	-	
		Kfz R2	-	-	-	-	-	-	-	-	-	-	-	-	-	-	-	-	-	-	-	-	-	-	-	-	-	-	-	-	-	-	-	-
		SV R2	-	-	-	-	-	-	-	-	-	-	-	-	-	-	-	-	-	-	-	-	-	-	-	-	-	-	-	-	-	-	-	-

Herausgeber:

Landesbetrieb Straßenbau Nordrhein-Westfalen, Landesmobilitätszentrale, Bonner Straße 67, 51379 Leverkusen
Die Autobahn GmbH des Bundes, NL Rheinland, GB Verkehrszentrale Leverkusen, Bonner Straße 65, 51379 Leverkusen

Auswertung:

DTV-Verkehrsconsult GmbH, Pascalstraße 53, 52076 Aachen

Laufzeit der Dauerzählstellen und Datenvollständigkeit Kfz und SV

Dezember 2021

Str.-Kl. u. -Nr.	Zst.-Name TK / Zst.-Nr.	W.-Tag	M		D		F		S		S		M		D		M		D		F		S		M		D		M		D		F					
		Feiertag	F F																																			
		Tag	01 02 03 04 05 06 07 08 09 10 11 12 13 14 15 16 17 18 19 20 21 22 23 24 25 26 27 28 29 30 31																																			
FZA/R		Datenqualität ("-" : original Geräterwert, "R" : stundenweise, "B" : tagesweise eingeschätzter Wert)																																				
B 57	Menzeler Heide (N) 4405 / 5229	Kfz R1	-	-	-	-	-	-	-	-	-	-	-	-	-	-	-	-	-	-	-	-	-	-	-	-	-	-	-	-	-	-	-					
		SV R1	-	-	-	-	-	-	-	-	-	-	-	-	-	-	-	-	-	-	-	-	-	-	-	-	-	-	-	-	-	-	-	-				
		Kfz R2	-	-	-	-	-	-	-	-	-	-	-	-	-	-	-	-	-	-	-	-	-	-	-	-	-	-	-	-	-	-	-	-	-			
		SV R2	-	-	-	-	-	-	-	-	-	-	-	-	-	-	-	-	-	-	-	-	-	-	-	-	-	-	-	-	-	-	-	-	-			
B 57	Mönchengladb.-Rheindahlen 4804 / 5273	Kfz R1	-	-	-	-	-	-	-	-	-	-	-	-	-	-	-	-	-	-	-	-	-	-	-	-	-	-	-	-	-	-	-	-				
		SV R1	-	-	-	-	-	-	-	-	-	-	-	-	-	-	-	-	-	-	-	-	-	-	-	-	-	-	-	-	-	-	-	-	-			
		Kfz R2	-	-	-	-	-	-	-	-	-	-	-	-	-	-	-	-	-	-	-	-	-	-	-	-	-	-	-	-	-	-	-	-	-	-		
		SV R2	-	-	-	-	-	-	-	-	-	-	-	-	-	-	-	-	-	-	-	-	-	-	-	-	-	-	-	-	-	-	-	-	-	-		
B 57	Alsdorf-Olden 5102 / 5213	Kfz R1	-	-	-	-	-	-	-	-	-	-	-	-	-	-	-	-	-	-	-	-	-	-	-	-	-	-	-	-	-	-	-	-	-			
		SV R1	-	-	-	-	-	-	-	-	-	-	-	-	-	-	-	-	-	-	-	-	-	-	-	-	-	-	-	-	-	-	-	-	-	-		
		Kfz R2	-	-	-	-	-	-	-	-	-	-	-	-	-	-	-	-	-	-	-	-	-	-	-	-	-	-	-	-	-	-	-	-	-	-	-	
		SV R2	-	-	-	-	-	-	-	-	-	-	-	-	-	-	-	-	-	-	-	-	-	-	-	-	-	-	-	-	-	-	-	-	-	-	-	
B 57	Aachen-Köpfchen 5202 / 5263	Kfz R1	-	-	-	-	-	-	-	-	-	-	-	-	-	-	-	-	-	-	-	-	-	-	-	-	-	-	-	-	-	-	-	-	-			
		SV R1	-	-	-	-	-	-	-	-	-	-	-	-	-	-	-	-	-	-	-	-	-	-	-	-	-	-	-	-	-	-	-	-	-	-		
		Kfz R2	-	-	-	-	-	-	-	-	-	-	-	-	-	-	-	-	-	-	-	-	-	-	-	-	-	-	-	-	-	-	-	-	-	-	-	
		SV R2	-	-	-	-	-	-	-	-	-	-	-	-	-	-	-	-	-	-	-	-	-	-	-	-	-	-	-	-	-	-	-	-	-	-	-	
B 58	Dorsten (O) 4207 / 5316	Kfz R1	B	B	B	B	B	B	B	B	B	B	B	B	B	B	B	B	B	B	B	B	B	B	B	B	B	B	B	B	B	B	B	B	B			
		SV R1	B	B	B	B	B	B	B	B	B	B	B	B	B	B	B	B	B	B	B	B	B	B	B	B	B	B	B	B	B	B	B	B	B	B		
		Kfz R2	B	B	B	B	B	B	B	B	B	B	B	B	B	B	B	B	B	B	B	B	B	B	B	B	B	B	B	B	B	B	B	B	B	B	B	
		SV R2	B	B	B	B	B	B	B	B	B	B	B	B	B	B	B	B	B	B	B	B	B	B	B	B	B	B	B	B	B	B	B	B	B	B	B	
B 58	Lüdinghausen-West 4210 / 5360	Kfz R1	B	B	B	B	B	B	B	B	B	B	B	B	B	B	B	B	B	B	B	B	B	B	B	B	B	B	B	B	B	B	B	B	B	B		
		SV R1	B	B	B	B	B	B	B	B	B	B	B	B	B	B	B	B	B	B	B	B	B	B	B	B	B	B	B	B	B	B	B	B	B	B		
		Kfz R2	B	B	B	B	B	B	B	B	B	B	B	B	B	B	B	B	B	B	B	B	B	B	B	B	B	B	B	B	B	B	B	B	B	B	B	
		SV R2	B	B	B	B	B	B	B	B	B	B	B	B	B	B	B	B	B	B	B	B	B	B	B	B	B	B	B	B	B	B	B	B	B	B	B	
B 58	Ascheberg West 4210 / 5376	Kfz R1	-	-	-	-	-	-	-	-	-	-	-	-	-	-	-	-	-	-	-	-	-	-	-	-	-	-	-	-	-	-	-	-	-	-		
		SV R1	-	-	-	-	-	-	-	-	-	-	-	-	-	-	-	-	-	-	-	-	-	-	-	-	-	-	-	-	-	-	-	-	-	-	-	
		Kfz R2	-	-	-	-	-	-	-	-	-	-	-	-	-	-	-	-	-	-	-	-	-	-	-	-	-	-	-	-	-	-	-	-	-	-	-	-
		SV R2	-	-	-	-	-	-	-	-	-	-	-	-	-	-	-	-	-	-	-	-	-	-	-	-	-	-	-	-	-	-	-	-	-	-	-	-
B 58	Geldern (N) 4403 / 5252	Kfz R1	-	-	-	-	-	-	-	-	-	-	-	-	-	-	-	-	-	-	-	-	-	-	-	-	-	-	-	-	-	-	-	-	-	-		
		SV R1	-	-	-	-	-	-	-	-	-	-	-	-	-	-	-	-	-	-	-	-	-	-	-	-	-	-	-	-	-	-	-	-	-	-	-	
		Kfz R2	-	-	-	-	-	-	-	-	-	-	-	-	-	-	-	-	-	-	-	-	-	-	-	-	-	-	-	-	-	-	-	-	-	-	-	-
		SV R2	-	-	-	-	-	-	-	-	-	-	-	-	-	-	-	-	-	-	-	-	-	-	-	-	-	-	-	-	-	-	-	-	-	-	-	-
B 58	Menzeler Heide (W) 4405 / 5230	Kfz R1	-	-	-	-	-	-	-	-	-	-	-	-	-	-	-	-	-	-	-	-	-	-	-	-	-	-	-	-	-	-	-	-	-	-	-	
		SV R1	-	-	-	-	-	-	-	-	-	-	-	-	-	-	-	-	-	-	-	-	-	-	-	-	-	-	-	-	-	-	-	-	-	-	-	
		Kfz R2	-	-	-	-	-	-	-	-	-	-	-	-	-	-	-	-	-	-	-	-	-	-	-	-	-	-	-	-	-	-	-	-	-	-	-	-
		SV R2	-	-	-	-	-	-	-	-	-	-	-	-	-	-	-	-	-	-	-	-	-	-	-	-	-	-	-	-	-	-	-	-	-	-	-	-
B 58	Straelen 2 (Bundesstr.) 4503 / 5257	Kfz R1	-	-	-	-	-	-	-	-	-	-	-	-	-	-	-	-	-	-	-	-	-	-	-	-	-	-	-	-	-	-	-	-	-	-	-	
		SV R1	-	-	-	-	-	-	-	-	-	-	-	-	-	-	-	-	-	-	-	-	-	-	-	-	-	-	-	-	-	-	-	-	-	-	-	
		Kfz R2	-	-	-	-	-	-	-	-	-	-	-	-	-	-	-	-	-	-	-	-	-	-	-	-	-	-	-	-	-	-	-	-	-	-	-	-
		SV R2	-	-	-	-	-	-	-	-	-	-	-	-	-	-	-	-	-	-	-	-	-	-	-	-	-	-	-	-	-	-	-	-	-	-	-	-
B 59	Pulheim 4906 / 5214	Kfz R1	-	-	-	-	-	-	-	-	-	-	-	-	-	-	-	-	-	-	-	-	-	-	-	-	-	-	-	-	-	-	-	-	-	-	-	
		SV R1	-	-	-	-	-	-	-	-	-	-	-	-	-	-	-	-	-	-	-	-	-	-	-	-	-	-	-	-	-	-	-	-	-	-	-	
		Kfz R2	-	-	-	-	-	-	-	-	-	-	-	-	-	-	-	-	-	-	-	-	-	-	-	-	-	-	-	-	-	-	-	-	-	-	-	-
		SV R2	-	-	-	-	-	-	-	-	-	-	-	-	-	-	-	-	-	-	-	-	-	-	-	-	-	-	-	-	-	-	-	-	-	-	-	-
B 61	Petershagen 2 3619 / 5336	Kfz R1	-	-	-	-	-	-	-	-	-	-	-	-	-	-	-	-	-	-	-	-	-	-	-	-	-	-	-	-	-	-	-	-	-	-	-	
		SV R1	-	-	-	-	-	-	-	-	-	-	-	-	-	-	-	-	-	-	-	-	-	-	-	-	-	-	-	-	-	-	-	-	-	-	-	
		Kfz R2	-	-	-	-	-	-	-	-	-	-	-	-	-	-	-	-	-	-	-	-	-	-	-	-	-	-	-	-	-	-	-	-	-	-	-	-
		SV R2	-	-	-	-	-	-	-	-	-	-	-	-	-	-	-	-	-	-	-	-	-	-	-	-	-	-	-	-	-	-	-	-	-	-	-	-
B 61	Barkhausen 3719 / 5368	Kfz R1	-	-	-	-	-	-	-	-	-	-	-	-	-	-	-	-	-	-	-	-	-	-	-	-	-	-	-	-	-	-	-	-	-	-	-	
		SV R1	-	-	-	-	-	-	-	-	-	-	-	-	-	-	-	-	-	-	-	-	-	-	-	-	-	-	-	-	-	-	-	-	-	-	-	
		Kfz R2	-	-	-	-	-	-	-	-	-	-	-	-	-	-	-	-	-	-	-	-	-	-	-	-	-	-	-	-	-	-	-	-	-	-	-	-
		SV R2	-	-	-	-	-	-	-	-	-	-	-	-	-	-	-	-	-	-	-	-	-	-	-	-	-	-	-	-	-	-	-	-	-	-	-	-
B 61	Ostwestfalendamm 3917 / 5386	Kfz R1	B	B	B	B	B	B	B	B	B	B	B	B	B	B	B	B	B	B	B	B	B	B	B	B	B	B	B	B	B	B	B	B	B	B		
		SV R1	B	B	B	B	B	B	B	B	B	B	B	B	B	B	B	B	B	B	B	B	B	B	B	B	B	B	B	B	B	B	B	B	B	B	B	
		Kfz R2	B	B	B	B	B	B	B	B	B	B	B	B	B	B	B	B	B	B	B	B	B	B	B	B	B	B	B	B	B	B	B	B	B	B	B	B
		SV R2	B	B	B	B	B	B	B	B	B	B	B	B	B	B	B	B	B	B	B	B	B	B	B	B	B	B	B	B	B	B	B	B	B	B	B	B

Laufzeit der Dauerzählstellen und Datenvollständigkeit Kfz und SV

Dezember 2021

Str.-Kl. u. -Nr.	Zst.-Name TK / Zst.-Nr.	W.-Tag	M	D	F	S	S	M	D	M	D	F	S	S	M	D	M	D	F	S	S	M	D	M	D	F	S	S	M	D	M	D	F
		Feiertag	F F																														
		Tag	01 02 03 04 05 06 07 08 09 10 11 12 13 14 15 16 17 18 19 20 21 22 23 24 25 26 27 28 29 30 31																														
FZA/R		Datenqualität ("-" : original Geräterwert, "R" : stundenweise, "B" : tagesweise eingeschätzter Wert)																															
B 61	Linteler See 4116 / 5377	Kfz R1	-	-	-	-	-	-	-	-	-	-	-	-	-	-	-	-	-	-	-	-	-	-	-	-	-	-	-	-			
		SV R1	-	-	-	-	-	-	-	-	-	-	-	-	-	-	-	-	-	-	-	-	-	-	-	-	-	-	-	-	-		
		Kfz R2	-	-	-	-	-	-	-	-	-	-	-	-	-	-	-	-	-	-	-	-	-	-	-	-	-	-	-	-	-		
		SV R2	-	-	-	-	-	-	-	-	-	-	-	-	-	-	-	-	-	-	-	-	-	-	-	-	-	-	-	-	-		
B 62	Netphen-Afholderbach 5014 / 5354	Kfz R1	-	-	-	-	-	-	-	-	-	-	-	-	-	-	-	-	-	-	-	-	-	-	-	-	-	-	-	-			
		SV R1	-	-	-	-	-	-	-	-	-	-	-	-	-	-	-	-	-	-	-	-	-	-	-	-	-	-	-	-			
		Kfz R2	-	-	-	-	-	-	-	-	-	-	-	-	-	-	-	-	-	-	-	-	-	-	-	-	-	-	-	-	-		
		SV R2	-	-	-	-	-	-	-	-	-	-	-	-	-	-	-	-	-	-	-	-	-	-	-	-	-	-	-	-	-		
B 63	Hamm-Heessen 4212 / 5361	Kfz R1	B	B	B	B	B	B	B	B	B	B	B	B	B	B	B	B	B	B	B	B	B	B	B	B	B	B	B	B			
		SV R1	B	B	B	B	B	B	B	B	B	B	B	B	B	B	B	B	B	B	B	B	B	B	B	B	B	B	B	B			
		Kfz R2	B	B	B	B	B	B	B	B	B	B	B	B	B	B	B	B	B	B	B	B	B	B	B	B	B	B	B	B			
		SV R2	B	B	B	B	B	B	B	B	B	B	B	B	B	B	B	B	B	B	B	B	B	B	B	B	B	B	B	B			
B 63	Drensteinfurt 4212 / 5302	Kfz R1	-	-	-	-	-	-	-	-	-	-	-	-	-	-	-	-	-	-	-	-	-	-	-	-	-	-	-	-			
		SV R1	-	-	-	-	-	-	-	-	-	-	-	-	-	-	-	-	-	-	-	-	-	-	-	-	-	-	-	-			
		Kfz R2	-	-	-	-	-	-	-	-	-	-	-	-	-	-	-	-	-	-	-	-	-	-	-	-	-	-	-	-	-		
		SV R2	-	-	-	-	-	-	-	-	-	-	-	-	-	-	-	-	-	-	-	-	-	-	-	-	-	-	-	-	-		
B 64	Bad Driburg Süd 4220 / 5378	Kfz R1	-	-	-	-	-	-	-	-	-	-	-	-	B	B	B	B	B	B	B	B	B	B	B	B	B	B	B	B			
		SV R1	-	-	-	-	-	-	-	-	-	-	-	-	B	B	B	B	B	B	B	B	B	B	B	B	B	B	B	B			
		Kfz R2	-	-	-	-	-	-	-	-	-	-	-	-	B	B	B	B	B	B	B	B	B	B	B	B	B	B	B	B	B		
		SV R2	-	-	-	-	-	-	-	-	-	-	-	-	B	B	B	B	B	B	B	B	B	B	B	B	B	B	B	B	B		
B 64	Delbrück-West 4217 / 5355	Kfz R1	-	-	-	-	-	-	-	-	-	-	-	-	-	-	-	-	-	-	-	-	-	-	-	-	-	-	-	-			
		SV R1	-	-	-	-	-	-	-	-	-	-	-	-	-	-	-	-	-	-	-	-	-	-	-	-	-	-	-	-			
		Kfz R2	-	-	-	-	-	-	-	-	-	-	-	-	-	-	-	-	-	-	-	-	-	-	-	-	-	-	-	-	-		
		SV R2	-	-	-	-	-	-	-	-	-	-	-	-	-	-	-	-	-	-	-	-	-	-	-	-	-	-	-	-	-		
B 66	Bl-Hillegossen 4017 / 5337	Kfz R1	B	B	B	B	B	B	B	B	B	B	B	B	B	B	B	B	B	B	B	B	B	B	B	B	B	B	B	B			
		SV R1	B	B	B	B	B	B	B	B	B	B	B	B	B	B	B	B	B	B	B	B	B	B	B	B	B	B	B	B			
		Kfz R2	B	B	B	B	B	B	B	B	B	B	B	B	B	B	B	B	B	B	B	B	B	B	B	B	B	B	B	B	B		
		SV R2	B	B	B	B	B	B	B	B	B	B	B	B	B	B	B	B	B	B	B	B	B	B	B	B	B	B	B	B	B		
B 68	Halle-Gartnisch 3916 / 5303	Kfz R1	-	-	-	-	-	-	-	-	-	-	-	-	-	-	-	-	-	-	-	-	-	-	-	-	-	-	-	-			
		SV R1	-	-	-	-	-	-	-	-	-	-	-	-	-	-	-	-	-	-	-	-	-	-	-	-	-	-	-	-			
		Kfz R2	-	-	-	-	-	-	-	-	-	-	-	-	-	-	-	-	-	-	-	-	-	-	-	-	-	-	-	-	-		
		SV R2	-	-	-	-	-	-	-	-	-	-	-	-	-	-	-	-	-	-	-	-	-	-	-	-	-	-	-	-	-		
B 68	Lichtenau 4319 / 5351	Kfz R1	-	-	-	-	-	-	-	-	-	-	-	-	-	-	-	-	-	-	-	-	-	-	-	-	-	-	-	-			
		SV R1	-	-	-	-	-	-	-	-	-	-	-	-	-	-	-	-	-	-	-	-	-	-	-	-	-	-	-	-			
		Kfz R2	-	-	-	-	-	-	-	-	-	-	-	-	-	-	-	-	-	-	-	-	-	-	-	-	-	-	-	-	-		
		SV R2	-	-	-	-	-	-	-	-	-	-	-	-	-	-	-	-	-	-	-	-	-	-	-	-	-	-	-	-	-		
B 70	Heek Ost 3808 / 5379	Kfz R1	-	-	-	-	-	-	-	-	-	-	-	-	-	-	-	-	-	-	-	-	-	-	-	-	-	-	-	-			
		SV R1	-	-	-	-	-	-	-	-	-	-	-	-	-	-	-	-	-	-	-	-	-	-	-	-	-	-	-	-			
		Kfz R2	-	-	-	-	-	-	-	-	-	-	-	-	-	-	-	-	-	-	-	-	-	-	-	-	-	-	-	-	-		
		SV R2	-	-	-	-	-	-	-	-	-	-	-	-	-	-	-	-	-	-	-	-	-	-	-	-	-	-	-	-	-		
B 70	Vreden-Süd 3906 / 5362	Kfz R1	B	B	B	B	B	B	B	B	B	B	B	B	B	B	B	B	B	B	B	B	B	B	B	B	B	B	B	B			
		SV R1	B	B	B	B	B	B	B	B	B	B	B	B	B	B	B	B	B	B	B	B	B	B	B	B	B	B	B	B			
		Kfz R2	B	B	B	B	B	B	B	B	B	B	B	B	B	B	B	B	B	B	B	B	B	B	B	B	B	B	B	B	B		
		SV R2	B	B	B	B	B	B	B	B	B	B	B	B	B	B	B	B	B	B	B	B	B	B	B	B	B	B	B	B	B		
B 70	Lünten 3907 / 5380	Kfz R1	-	-	-	-	-	-	-	-	-	-	-	-	-	-	-	-	-	-	-	-	-	-	-	-	-	-	-	-			
		SV R1	-	-	-	-	-	-	-	-	-	-	-	-	-	-	-	-	-	-	-	-	-	-	-	-	-	-	-	-			
		Kfz R2	-	-	-	-	-	-	-	-	-	-	-	-	-	-	-	-	-	-	-	-	-	-	-	-	-	-	-	-	-		
		SV R2	-	-	-	-	-	-	-	-	-	-	-	-	-	-	-	-	-	-	-	-	-	-	-	-	-	-	-	-	-		
B 70	Raesfeld West 4206 / 5381	Kfz R1	-	-	-	-	-	-	-	-	-	-	-	-	-	-	-	-	-	-	-	-	-	-	-	-	-	-	-	-			
		SV R1	-	-	-	-	-	-	-	-	-	-	-	-	-	-	-	-	-	-	-	-	-	-	-	-	-	-	-	-			
		Kfz R2	-	-	-	-	-	-	-	-	-	-	-	-	-	-	-	-	-	-	-	-	-	-	-	-	-	-	-	-	-		
		SV R2	-	-	-	-	-	-	-	-	-	-	-	-	-	-	-	-	-	-	-	-	-	-	-	-	-	-	-	-	-		
B 83	Beverungen-Wehrden 4222 / 5382	Kfz R1	-	-	-	-	-	-	-	-	-	-	-	-	-	-	-	-	-	-	-	-	-	-	-	-	-	-	-	-			
		SV R1	-	-	-	-	-	-	-	-	-	-	-	-	-	-	-	-	-	-	-	-	-	-	-	-	-	-	-	-			
		Kfz R2	-	-	-	-	-	-	-	-	-	-	-	-	-	-	-	-	-	-	-	-	-	-	-	-	-	-	-	-	-		
		SV R2	-	-	-	-	-	-	-	-	-	-	-	-	-	-	-	-	-	-	-	-	-	-	-	-	-	-	-	-	-		

Laufzeit der Dauerzählstellen und Datenvollständigkeit Kfz und SV

Dezember 2021

Str.-Kl. u. -Nr.	Zst.-Name TK / Zst.-Nr.	W.-Tag	M	D	F	S	S	M	D	M	D	F	S	S	M	D	M	D	F	S	S	M	D	M	D	F	S	S	M	D	M	D	F
		Feiertag															F F																
		Tag	01	02	03	04	05	06	07	08	09	10	11	12	13	14	15	16	17	18	19	20	21	22	23	24	25	26	27	28	29	30	31
FZA/R	Datenqualität ("-": original Gerätewert, "R": stundenweise, "B": tagesweise eingeschätzter Wert)																																
B 219	Greven (N) 3811 / 5350	Kfz R1	-	-	-	-	-	-	-	-	-	-	-	-	-	-	-	-	-	-	-	-	-	-	-	-	-	-	-	-	-		
		SV R1	-	-	-	-	-	-	-	-	-	-	-	-	-	-	-	-	-	-	-	-	-	-	-	-	-	-	-	-	-		
		Kfz R2	-	-	-	-	-	-	-	-	-	-	-	-	-	-	-	-	-	-	-	-	-	-	-	-	-	-	-	-	-		
		SV R2	-	-	-	-	-	-	-	-	-	-	-	-	-	-	-	-	-	-	-	-	-	-	-	-	-	-	-	-	-		
B 220	Emmerich 4103 / 5258	Kfz R1	-	-	-	-	-	-	-	-	-	-	-	-	-	-	-	-	-	-	-	-	-	-	-	-	-	-	-	-			
		SV R1	-	-	-	-	-	-	-	-	-	-	-	-	-	-	-	-	-	-	-	-	-	-	-	-	-	-	-	-			
		Kfz R2	-	-	-	-	-	-	-	-	-	-	-	-	-	-	-	-	-	-	-	-	-	-	-	-	-	-	-	-			
		SV R2	-	-	-	-	-	-	-	-	-	-	-	-	-	-	-	-	-	-	-	-	-	-	-	-	-	-	-	-			
B 221	Brüggen (N) 4703 / 5432	Kfz R1	-	-	-	-	-	-	-	-	-	-	-	-	-	-	-	-	-	-	-	-	-	-	-	-	-	-	-	-			
		SV R1	-	-	-	-	-	-	-	-	-	-	-	-	-	-	-	-	-	-	-	-	-	-	-	-	-	-	-	-			
		Kfz R2	-	-	-	-	-	-	-	-	-	-	-	-	-	-	-	-	-	-	-	-	-	-	-	-	-	-	-	-			
		SV R2	-	-	-	-	-	-	-	-	-	-	-	-	-	-	-	-	-	-	-	-	-	-	-	-	-	-	-	-			
B 221	Arsbeck 4803 / 5276	Kfz R1	-	-	-	-	-	-	-	-	-	-	-	-	-	-	-	-	-	-	-	-	-	-	-	-	-	-	-	-			
		SV R1	-	-	-	-	-	-	-	-	-	-	-	-	-	-	-	-	-	-	-	-	-	-	-	-	-	-	-	-			
		Kfz R2	-	-	-	-	-	-	-	-	-	-	-	-	-	-	-	-	-	-	-	-	-	-	-	-	-	-	-	-			
		SV R2	-	-	-	-	-	-	-	-	-	-	-	-	-	-	-	-	-	-	-	-	-	-	-	-	-	-	-	-			
B 221	Heinsberg 4902 / 5259	Kfz R1	-	-	-	-	-	-	-	-	-	-	-	-	-	-	-	-	-	-	-	-	-	-	-	-	-	-	-	-			
		SV R1	-	-	-	-	-	-	-	-	-	-	-	-	-	-	-	-	-	-	-	-	-	-	-	-	-	-	-	-			
		Kfz R2	-	-	-	-	-	-	-	-	-	-	-	-	-	-	-	-	-	-	-	-	-	-	-	-	-	-	-	-			
		SV R2	-	-	-	-	-	-	-	-	-	-	-	-	-	-	-	-	-	-	-	-	-	-	-	-	-	-	-	-			
B 224	Bottrop 4407 / 5344	Kfz R1	-	-	-	-	-	-	-	-	-	-	-	-	-	-	-	-	-	-	-	-	-	-	-	-	-	-	-	-			
		SV R1	-	-	-	-	-	-	-	-	-	-	-	-	-	-	-	-	-	-	-	-	-	-	-	R	-	-	-	-			
		Kfz R2	-	-	-	-	-	-	-	-	-	-	-	-	-	-	-	-	-	-	-	-	-	-	-	-	-	-	-	-			
		SV R2	-	-	-	-	-	-	-	-	-	-	-	-	-	-	-	-	-	-	-	-	-	-	-	-	-	-	-	-			
B 226	Gedern 4510 / 5272	Kfz R1	-	-	-	-	-	-	-	-	-	-	-	-	-	-	-	-	-	-	-	-	-	-	-	-	-	-	-	-			
		SV R1	-	-	-	-	-	-	-	-	-	-	-	-	-	-	-	-	-	-	-	-	-	-	-	-	-	-	-	-			
		Kfz R2	-	-	-	-	-	-	-	-	-	-	-	-	-	-	-	-	-	-	-	-	-	-	-	-	-	-	-	-			
		SV R2	-	-	-	-	-	-	-	-	-	-	-	-	-	-	-	-	-	-	-	-	-	-	-	-	-	-	-	-			
B 226	Wanne-Eickel Ost 4409 / 5364	Kfz R1	-	-	-	-	-	-	-	-	-	-	-	-	-	-	-	-	-	-	-	-	-	-	-	-	-	-	-	-			
		SV R1	-	-	-	-	-	-	-	-	-	-	-	-	-	-	-	-	-	-	-	-	-	-	-	-	-	-	-	-			
		Kfz R2	-	-	-	-	-	-	-	-	-	-	-	-	-	-	-	-	-	-	-	-	-	-	-	-	-	-	-	-			
		SV R2	-	-	-	-	-	-	-	-	-	-	-	-	-	-	-	-	-	-	-	-	-	-	-	-	-	-	-	-			
B 229	Delecke 2 4514 / 5334	Kfz R1	B	B	B	B	B	B	B	B	B	B	B	B	B	B	B	B	B	B	B	B	B	B	B	B	B	B	B	B			
		SV R1	B	B	B	B	B	B	B	B	B	B	B	B	B	B	B	B	B	B	B	B	B	B	B	B	B	B	B				
		Kfz R2	B	B	B	B	B	B	B	B	B	B	B	B	B	B	B	B	B	B	B	B	B	B	B	B	B	B	B				
		SV R2	B	B	B	B	B	B	B	B	B	B	B	B	B	B	B	B	B	B	B	B	B	B	B	B	B	B	B				
B 229	Lüdenscheid-Brügge 4711 / 5321	Kfz R1	-	-	-	-	-	-	-	-	-	-	-	-	-	-	-	-	-	-	-	-	-	-	-	-	-	-	-	-			
		SV R1	-	-	-	-	-	-	-	-	-	-	-	-	-	-	-	-	-	-	-	-	-	-	-	-	-	-	-	-			
		Kfz R2	-	-	-	-	-	-	-	-	-	-	-	-	-	-	-	-	-	-	-	-	-	-	-	-	-	-	-	-			
		SV R2	-	-	-	-	-	-	-	-	-	-	-	-	-	-	-	-	-	-	-	-	-	-	-	-	-	-	-	-			
B 229	Solingen 4808 / 5203	Kfz R1	-	-	-	-	-	-	-	-	-	-	-	-	-	-	-	-	-	-	-	-	-	-	-	-	-	-	-	-			
		SV R1	-	-	-	-	-	-	-	-	-	-	-	-	-	-	-	-	-	-	-	-	-	-	-	-	-	-	-	-			
		Kfz R2	-	-	-	-	-	-	-	-	-	-	-	-	-	-	-	-	-	-	-	-	-	-	-	-	-	-	-	-			
		SV R2	-	-	-	-	-	-	-	-	-	-	-	-	-	-	-	-	-	-	-	-	-	-	-	-	-	-	-	-			
B 230	Holzheim 4805 / 5238	Kfz R1	R	-	-	-	-	-	-	-	-	-	-	-	-	-	-	-	-	-	-	-	-	-	-	-	-	-	-	-			
		SV R1	R	-	-	-	-	-	-	-	-	-	-	-	-	-	-	-	-	-	-	-	-	-	-	-	-	-	-	-			
		Kfz R2	R	-	-	-	-	-	-	-	-	-	-	-	-	-	-	-	-	-	-	-	-	-	-	-	-	-	-	-			
		SV R2	R	-	-	-	-	-	-	-	-	-	-	-	-	-	-	-	-	-	-	-	-	-	-	-	-	-	-	-			
B 235	Datteln 4210 / 5345	Kfz R1	-	-	-	-	-	-	-	-	-	-	-	-	-	-	-	-	-	-	-	-	-	-	-	-	-	-	-	-			
		SV R1	-	-	-	-	-	-	-	-	-	-	-	-	-	-	-	-	-	-	-	-	-	-	-	-	-	-	-	-			
		Kfz R2	-	-	-	-	-	-	-	-	-	-	-	-	-	-	-	-	-	-	-	-	-	-	-	-	-	-	-	-			
		SV R2	-	-	-	-	-	-	-	-	-	-	-	-	-	-	-	-	-	-	-	-	-	-	-	-	-	-	-	-			
B 236	Dortmund-Wambeldorf 4411 / 5365	Kfz R1	-	-	-	-	-	-	-	-	-	-	-	-	-	-	-	-	-	-	-	-	-	-	-	-	-	-	-	-			
		SV R1	-	-	-	-	-	-	-	-	-	-	-	-	-	-	-	-	-	-	-	-	-	-	-	-	-	-	-	-			
		Kfz R2	-	-	-	-	-	R	R	-	-	-	-	-	-	-	-	-	-	-	-	-	-	-	-	-	-	-	-	-			
		SV R2	-	-	-	-	-	R	R	-	-	-	-	-	-	-	-	-	-	-	-	-	-	-	-	-	-	-	-	-			

Laufzeit der Dauerzählstellen und Datenvollständigkeit Kfz und SV

Dezember 2021

Str.-Kl. u. -Nr.	Zst.-Name TK / Zst.-Nr.	W.-Tag	M	D	F	S	S	M	D	M	D	F	S	S	M	D	M	D	F	S	S	M	D	M	D	F	S	S	M	D	M	D	F
		Feiertag																F F															
		Tag	01	02	03	04	05	06	07	08	09	10	11	12	13	14	15	16	17	18	19	20	21	22	23	24	25	26	27	28	29	30	31
FZA/R	Datenqualität ("-": original Gerätewert, "R": stundenweise, "B": tagesweise eingeschätzter Wert)																																
B 475	Sassenberg-Süd 4014 / 5363	Kfz R1	B	B	B	B	B	B	B	B	B	B	B	B	B	B	B	B	B	B	B	B	B	B	B	B	B	B	B	B	B	B	
		SV R1	B	B	B	B	B	B	B	B	B	B	B	B	B	B	B	B	B	B	B	B	B	B	B	B	B	B	B	B	B	B	
		Kfz R2	B	B	B	B	B	B	B	B	B	B	B	B	B	B	B	B	B	B	B	B	B	B	B	B	B	B	B	B	B	B	
		SV R2	B	B	B	B	B	B	B	B	B	B	B	B	B	B	B	B	B	B	B	B	B	B	B	B	B	B	B	B	B	B	
B 475	Lippetal-Lippborg 4314 / 5359	Kfz R1	B	B	B	B	B	B	B	B	B	B	B	B	B	B	B	B	B	B	B	B	B	B	B	B	B	B	B	B	B		
		SV R1	B	B	B	B	B	B	B	B	B	B	B	B	B	B	B	B	B	B	B	B	B	B	B	B	B	B	B	B	B		
		Kfz R2	B	B	B	B	B	B	B	B	B	B	B	B	B	B	B	B	B	B	B	B	B	B	B	B	B	B	B	B	B		
		SV R2	B	B	B	B	B	B	B	B	B	B	B	B	B	B	B	B	B	B	B	B	B	B	B	B	B	B	B	B	B		
B 477	Gohr 4906 / 5262	Kfz R1	-	-	-	-	-	-	-	-	-	-	-	-	-	-	-	-	-	-	-	-	-	-	-	-	-	-	-	-	-		
		SV R1	-	-	-	-	-	-	-	-	-	-	-	-	-	-	-	-	-	-	-	-	-	-	-	-	-	-	-	-	-		
		Kfz R2	-	-	-	-	-	-	-	-	-	-	-	-	-	-	-	-	-	-	-	-	-	-	-	-	-	-	-	-	-		
		SV R2	-	-	-	-	-	-	-	-	-	-	-	-	-	-	-	-	-	-	-	-	-	-	-	-	-	-	-	-	-		
B 477	Rommerskirchen 4906 / 5268	Kfz R1	-	-	-	-	-	-	-	-	-	-	-	-	-	-	-	-	-	-	-	-	-	-	-	-	-	-	-	-	-		
		SV R1	-	-	-	-	-	-	-	-	-	-	-	-	-	-	-	-	-	-	-	-	-	-	-	-	-	-	-	-	-		
		Kfz R2	-	-	-	-	-	-	-	-	-	-	-	-	-	-	-	-	-	-	-	-	-	-	-	-	-	-	-	-	-		
		SV R2	-	-	-	-	-	-	-	-	-	-	-	-	-	-	-	-	-	-	-	-	-	-	-	-	-	-	-	-	-		
B 478	Waldbröl 5111 / 5222	Kfz R1	-	-	-	-	-	-	-	-	-	-	-	-	-	-	-	-	-	-	-	-	-	-	-	-	-	-	-	-	-		
		SV R1	-	-	-	-	-	-	-	-	-	-	-	-	-	-	-	-	-	-	-	-	-	-	-	-	-	-	-	-	-		
		Kfz R2	-	-	-	-	-	-	-	-	-	-	-	-	-	-	-	-	-	-	-	-	-	-	-	-	-	-	-	-	-		
		SV R2	-	-	-	-	-	-	-	-	-	-	-	-	-	-	-	-	-	-	-	-	-	-	-	-	-	-	-	-	-		
B 480	Brilon (N) 4517 / 5322	Kfz R1	B	B	B	B	B	B	B	B	B	B	B	B	B	B	B	B	B	B	B	B	B	B	B	B	B	B	B	B	B		
		SV R1	B	B	B	B	B	B	B	B	B	B	B	B	B	B	B	B	B	B	B	B	B	B	B	B	B	B	B	B	B		
		Kfz R2	B	B	B	B	B	B	B	B	B	B	B	B	B	B	B	B	B	B	B	B	B	B	B	B	B	B	B	B	B		
		SV R2	B	B	B	B	B	B	B	B	B	B	B	B	B	B	B	B	B	B	B	B	B	B	B	B	B	B	B	B	B		
B 480	Winterberg 4717 / 5325	Kfz R1	-	-	-	-	-	-	-	-	-	-	-	-	-	-	-	-	-	-	-	-	-	-	-	-	-	-	-	-	-		
		SV R1	-	-	-	-	-	-	-	-	-	-	-	-	-	-	-	-	-	-	-	-	-	-	-	-	-	-	-	-	-		
		Kfz R2	-	-	-	-	-	-	-	-	-	-	-	-	-	-	-	-	-	-	-	-	-	-	-	-	-	-	-	-	-		
		SV R2	-	-	-	-	-	-	-	-	-	-	-	-	-	-	-	-	-	-	-	-	-	-	-	-	-	-	-	-	-		
B 480	Bad Berleburg 4916 / 5301	Kfz R1	B	B	B	B	B	B	B	B	B	B	B	B	B	B	B	B	B	B	B	B	B	B	B	B	B	B	B	B	B		
		SV R1	B	B	B	B	B	B	B	B	B	B	B	B	B	B	B	B	B	B	B	B	B	B	B	B	B	B	B	B	B		
		Kfz R2	B	B	B	B	B	B	B	B	B	B	B	B	B	B	B	B	B	B	B	B	B	B	B	B	B	B	B	B	B		
		SV R2	B	B	B	B	B	B	B	B	B	B	B	B	B	B	B	B	B	B	B	B	B	B	B	B	B	B	B	B	B		
B 481	St. Mauritz 3912 / 5506	Kfz R1	-	-	-	-	-	-	-	-	-	-	-	-	-	-	-	-	-	-	-	-	-	-	-	-	-	-	-	-	-		
		SV R1	-	-	-	-	-	-	-	-	-	-	-	-	-	-	-	-	-	-	-	-	-	-	-	-	-	-	-	-	-		
		Kfz R2	-	-	-	-	-	-	-	-	-	-	-	-	-	-	-	-	-	-	-	-	-	-	-	-	-	-	-	-	-		
		SV R2	-	-	-	-	-	-	-	-	-	-	-	-	-	-	-	-	-	-	-	-	-	-	-	-	-	-	-	-	-		
B 483	Radevormwald-Rochollsberg 4710 / 5271	Kfz R1	B	B	B	B	B	B	B	B	B	B	B	B	B	B	B	B	B	B	B	B	B	B	B	B	B	B	B	B	B		
		SV R1	B	B	B	B	B	B	B	B	B	B	B	B	B	B	B	B	B	B	B	B	B	B	B	B	B	B	B	B	B		
		Kfz R2	B	B	B	B	B	B	B	B	B	B	B	B	B	B	B	B	B	B	B	B	B	B	B	B	B	B	B	B	B		
		SV R2	B	B	B	B	B	B	B	B	B	B	B	B	B	B	B	B	B	B	B	B	B	B	B	B	B	B	B	B	B		
B 506	Kürten-Weiden 4909 / 5270	Kfz R1	-	-	-	-	-	-	-	-	-	-	-	-	-	-	-	-	-	-	-	-	-	-	-	-	-	-	-	-	-		
		SV R1	-	-	-	-	-	-	-	-	-	-	-	-	-	-	-	-	-	-	-	-	-	-	-	-	-	-	-	-	-		
		Kfz R2	-	-	-	-	-	-	-	-	-	-	-	-	-	-	-	-	-	-	-	-	-	-	-	-	-	-	-	-	-		
		SV R2	-	-	-	-	-	-	-	-	-	-	-	-	-	-	-	-	-	-	-	-	-	-	-	-	-	-	-	-	-		
B 507	Winterscheid 5110 / 5278	Kfz R1	-	-	-	-	-	-	-	-	-	B	-	-	-	-	-	-	-	-	-	-	-	-	-	-	-	-	-	-	-		
		SV R1	-	-	-	-	-	-	-	-	-	B	-	-	-	-	-	-	-	-	-	-	-	-	-	-	-	-	-	-	-		
		Kfz R2	-	-	-	-	-	-	-	-	-	B	-	-	-	-	-	-	-	-	-	-	-	-	-	-	-	-	-	-	-		
		SV R2	-	-	-	-	-	-	-	-	-	B	-	-	-	-	-	-	-	-	-	-	-	-	-	-	-	-	-	-	-		
B 511	Gleidorf (N) 4815 / 5311	Kfz R1	-	-	-	-	-	-	-	-	-	-	-	-	-	-	-	-	-	-	-	-	-	-	-	-	-	-	-	-	-		
		SV R1	-	-	-	-	-	-	-	-	-	-	-	-	-	-	-	-	-	-	-	-	-	-	-	-	-	-	-	-	-		
		Kfz R2	-	-	-	-	-	-	-	-	-	-	-	-	-	-	-	-	-	-	-	-	-	-	-	-	-	-	-	-	-		
		SV R2	-	-	-	-	-	-	-	-	-	-	-	-	-	-	-	-	-	-	-	-	-	-	-	-	-	-	-	-	-		
B 514	Babbenhausen 3819 / 5335	Kfz R1	-	-	-	-	-	-	-	-	-	-	-	-	-	-	-	-	-	-	-	-	-	-	-	-	-	-	-	-	-		
		SV R1	-	-	-	-	-	-	-	-	-	-	-	-	-	-	-	-	-	-	-	-	-	-	-	-	-	-	-	-	-		
		Kfz R2	-	-	-	-	-	-	-	-	-	-	-	-	-	-	-	-	-	-	-	-	-	-	-	-	-	-	-	-	-		
		SV R2	B	B	B	B	B	B	B	B	B	B	B	B	B	B	B	B	B	B	B	B	B	B	B	B	B	B	B	B	B		

Herausgeber:

Landesbetrieb Straßenbau Nordrhein-Westfalen, Landesmobilitätszentrale, Bonner Straße 67, 51379 Leverkusen
Die Autobahn GmbH des Bundes, NL Rheinland, GB Verkehrszentrale Leverkusen, Bonner Straße 65, 51379 Leverkusen

Auswertung:

DTV-Verkehrsconsult GmbH, Pascalstraße 53, 52076 Aachen

Laufzeit der Dauerzählstellen und Datenvollständigkeit Kfz und SV

Dezember 2021

Str.-Kl. u. -Nr.	Zst.-Name TK / Zst.-Nr.	W.-Tag	M		D		F		S		S		M		D		M		D		F		S		S		M		D		M		D		F				
		Feiertag	01	02	03	04	05	06	07	08	09	10	11	12	13	14	15	16	17	18	19	20	21	22	23	24	25	26	27	28	29	30	31						
		Tag	Datenqualität ("-" : original Gerätewert, "R" : stundenweise, "B" : tagesweise eingeschätzter Wert)																																				
L 560	Sandersküper 3807 / 5535	Kfz R1	-	-	-	-	-	-	-	-	-	-	-	-	-	-	-	-	-	-	-	-	-	-	-	-	-	-	-	-	-	-	-	-	-				
		SV R1	-	-	-	-	-	-	-	-	-	-	-	-	-	-	-	-	-	-	-	-	-	-	-	-	-	-	-	-	-	-	-	-	-	-			
		Kfz R2	-	-	-	-	-	-	-	-	-	-	-	-	-	-	-	-	-	-	-	-	-	-	-	-	-	-	-	-	-	-	-	-	-	-			
		SV R2	-	-	-	-	-	-	-	-	-	-	-	-	-	-	-	-	-	-	-	-	-	-	-	-	-	-	-	-	-	-	-	-	-	-			
L 572	Rhede 4105 / 5320	Kfz R1	-	-	-	-	-	-	-	-	-	-	-	-	-	-	-	-	-	-	-	-	-	-	-	-	-	-	-	-	-	-	-	-	-				
		SV R1	-	-	-	-	-	-	-	-	-	-	-	-	-	-	-	-	-	-	-	-	-	-	-	-	-	-	-	-	-	-	-	-	-	-			
		Kfz R2	-	-	-	-	-	-	-	-	-	-	-	-	-	-	-	-	-	-	-	-	-	-	-	-	-	-	-	-	-	-	-	-	-	-	-		
		SV R2	-	-	-	-	-	-	-	-	-	-	-	-	-	-	-	-	-	-	-	-	-	-	-	-	-	-	-	-	-	-	-	-	-	-	-		
L 586	Stromberg 4215 / 5349	Kfz R1	-	-	-	-	-	-	-	-	-	-	-	-	-	-	-	-	-	-	-	-	-	-	-	-	-	-	-	-	-	-	-	-	-	-			
		SV R1	-	-	-	-	-	-	-	-	-	-	-	-	-	-	-	-	-	-	-	-	-	-	-	-	-	-	-	-	-	-	-	-	-	-	-		
		Kfz R2	-	-	-	-	-	-	-	-	-	-	-	-	-	-	-	-	-	-	-	-	-	-	-	-	-	-	-	-	-	-	-	-	-	-	-	-	
		SV R2	-	-	-	-	-	-	-	-	-	-	-	-	-	-	-	-	-	-	-	-	-	-	-	-	-	-	-	-	-	-	-	-	-	-	-	-	
L 587	Greven (S) 3911 / 5306	Kfz R1	-	-	-	-	-	-	-	-	-	-	-	-	-	-	-	-	-	-	-	-	-	-	-	-	-	-	-	-	-	-	-	-	-	-	-		
		SV R1	-	-	-	-	-	-	-	-	-	-	-	-	-	-	-	-	-	-	-	-	-	-	-	-	-	-	-	-	-	-	-	-	-	-	-	-	
		Kfz R2	-	-	-	-	-	-	-	-	-	-	-	-	-	-	-	-	-	-	-	-	-	-	-	-	-	-	-	-	-	-	-	-	-	-	-	-	-
		SV R2	-	-	-	-	-	-	-	-	-	-	-	-	-	-	-	-	-	-	-	-	-	-	-	-	-	-	-	-	-	-	-	-	-	-	-	-	-
L 591	Lienen 3813 / 5513	Kfz R1	-	-	-	-	-	-	-	-	-	-	-	-	-	-	-	-	-	-	-	-	-	-	-	-	-	-	-	-	-	-	-	-	-	-	-	-	
		SV R1	-	-	-	-	-	-	-	-	-	-	-	-	-	-	-	-	-	-	-	-	-	-	-	-	-	-	-	-	-	-	-	-	-	-	-	-	
		Kfz R2	-	-	-	-	-	-	-	-	-	-	-	-	-	-	-	-	-	-	-	-	-	-	-	-	-	-	-	-	-	-	-	-	-	-	-	-	-
		SV R2	-	-	-	-	-	-	-	-	-	-	-	-	-	-	-	-	-	-	-	-	-	-	-	-	-	-	-	-	-	-	-	-	-	-	-	-	-
L 602	Hemden 4105 / 5534	Kfz R1	-	-	-	-	-	-	-	-	-	-	-	-	-	-	-	-	-	-	-	-	-	-	-	-	-	-	-	-	-	-	-	-	-	-	-	-	
		SV R1	-	-	-	-	-	-	-	-	-	-	-	-	-	-	-	-	-	-	-	-	-	-	-	-	-	-	-	-	-	-	-	-	-	-	-	-	
		Kfz R2	-	-	-	-	-	-	-	-	-	-	-	-	-	-	-	-	-	-	-	-	-	-	-	-	-	-	-	-	-	-	-	-	-	-	-	-	-
		SV R2	-	-	-	-	-	-	-	-	-	-	-	-	-	-	-	-	-	-	-	-	-	-	-	-	-	-	-	-	-	-	-	-	-	-	-	-	-
L 608	Groß Reken 4108 / 5505	Kfz R1	-	-	-	-	-	-	-	-	-	-	-	-	-	-	-	-	-	-	-	-	-	-	-	-	-	-	-	-	-	-	-	-	-	-	-	-	
		SV R1	-	-	-	-	-	-	-	-	-	-	-	-	-	-	-	-	-	-	-	-	-	-	-	-	-	-	-	-	-	-	-	-	-	-	-	-	
		Kfz R2	-	-	-	-	-	-	-	-	-	-	-	-	-	-	-	-	-	-	-	-	-	-	-	-	-	-	-	-	-	-	-	-	-	-	-	-	-
		SV R2	-	-	-	-	-	-	-	-	-	-	-	-	-	-	-	-	-	-	-	-	-	-	-	-	-	-	-	-	-	-	-	-	-	-	-	-	-
L 608	Gelsenkirchen-Schalke 4408 / 5523	Kfz R1	-	-	-	-	-	-	-	-	-	-	-	-	-	-	-	-	-	-	-	-	-	-	-	-	-	-	-	-	-	-	-	-	-	-	-	-	
		SV R1	-	-	-	-	-	-	-	-	-	-	-	-	-	-	-	-	-	-	-	-	-	-	-	-	-	-	-	-	-	-	-	-	-	-	-	-	
		Kfz R2	-	-	-	-	-	-	R	-	-	-	-	-	-	-	-	-	-	-	-	-	-	-	-	-	-	-	-	-	-	-	-	-	-	-	-	-	-
		SV R2	-	-	-	-	-	R	-	-	-	-	-	-	-	-	-	-	-	-	-	-	-	-	-	-	-	-	-	-	-	-	-	-	-	-	-	-	-
L 610	Recklinghausen 4309 / 5526	Kfz R1	-	-	-	-	-	-	-	-	-	-	-	-	-	-	-	-	-	-	-	-	-	-	-	-	-	-	-	-	-	-	-	-	-	-	-	-	
		SV R1	-	-	-	-	-	-	-	-	-	-	-	-	-	-	-	-	-	-	-	-	-	-	-	-	-	-	-	-	-	-	-	-	-	-	-	-	
		Kfz R2	-	-	-	-	-	-	-	-	-	-	-	-	-	-	-	-	-	-	-	-	-	-	-	-	-	-	-	-	-	-	-	-	-	-	-	-	-
		SV R2	-	-	-	-	-	-	-	-	-	-	-	-	-	-	-	-	-	-	-	-	-	-	-	-	-	-	-	-	-	-	-	-	-	-	-	-	-
L 621	Kirchhellen (S) 4307 / 5525	Kfz R1	-	-	-	-	-	-	-	-	-	-	-	-	-	-	-	-	-	-	-	-	-	-	-	-	-	-	-	-	-	-	-	-	-	-	-	-	
		SV R1	-	-	-	-	-	-	-	-	-	-	-	-	-	-	-	-	-	-	-	-	-	-	-	-	-	-	-	-	-	-	-	-	-	-	-	-	
		Kfz R2	-	-	-	-	-	-	-	-	-	-	-	-	-	-	-	-	-	-	-	-	-	-	-	-	-	-	-	-	-	-	-	-	-	-	-	-	-
		SV R2	-	-	-	-	-	-	-	-	-	-	-	-	-	-	-	-	-	-	-	-	-	-	-	-	-	-	-	-	-	-	-	-	-	-	-	-	-
L 687	Langscheid (S) 4613 / 5511	Kfz R1	-	-	-	-	-	-	-	-	-	-	-	-	-	-	-	-	-	-	-	-	-	-	-	-	-	-	-	-	-	-	-	-	-	-	-	-	
		SV R1	-	-	-	-	-	-	-	-	-	-	-	-	-	-	-	-	-	-	-	-	-	-	-	-	-	-	-	-	-	-	-	-	-	-	-	-	
		Kfz R2	-	-	-	-	-	-	-	-	-	-	-	-	-	-	-	-	-	-	-	-	-	-	-	-	-	-	-	-	-	-	-	-	-	-	-	-	-
		SV R2	-	-	-	-	-	-	-	-	-	-	-	-	-	-	-	-	-	-	-	-	-	-	-	-	-	-	-	-	-	-	-	-	-	-	-	-	-
L 697	Attendorn 4813 / 5531	Kfz R1	-	-	-	-	-	-	-	-	-	-	-	-	-	-	-	-	-	-	-	-	-	-	-	-	-	-	-	-	-	-	-	-	-	-	-	-	
		SV R1	-	-	-	-	-	-	-	-	-	-	-	-	-	-	-	-	-	-	-	-	-	-	-	-	-	-	-	-	-	-	-	-	-	-	-	-	
		Kfz R2	-	-	-	-	-	-	-	-	-	-	-	-	-	-	-	-	-	-	-	-	-	-	-	-	-	-	-	-	-	-	-	-	-	-	-	-	-
		SV R2	-	-	-	-	-	-	-	-	-	-	-	-	-	-	-	-	-	-	-	-	-	-	-	-	-	-	-	-	-	-	-	-	-	-	-	-	-
L 776	Salzkotten 4317 / 5530	Kfz R1	-	-	-	-	-	-	-	-	-	-	-	-	-	-	-	-	-	-	-	-	-	-	-	-	-	-	-	-	-	-	-	-	-	-	-	-	
		SV R1	-	-	-	-	-	-	-	-	-	-	-	-	-	-	-	-	-	-	-	-	-	-	-	-	-	-	-	-	-	-	-	-	-	-	-	-	
		Kfz R2	-	-	-	-	-	-	-	-	-	-	-	-	-	-	-	-	-	-	-	-	-	-	-	-	-	-	-	-	-	-	-	-	-	-	-	-	-
		SV R2	-	-	-	-	-	-	-	-	-	-	-	-	-	-	-	-	-	-	-	-	-	-	-	-	-	-	-	-	-	-	-	-	-	-	-	-	-
L 787	Sennestadt (S) 4017 / 5520	Kfz R1	B	B	B	B	B	B	B	B	B	B	B	B	B	B	B	B	B	B	B	B	B	B	B	B	B	B	B	B	B	B	B	B	B	B	B		
		SV R1	B	B	B	B	B	B	B	B	B	B	B	B	B	B	B	B	B	B	B	B	B	B	B	B	B	B	B	B	B	B	B	B	B	B	B	B	
		Kfz R2	B	B	B	B	B	B	B	B	B	B	B	B	B	B	B	B	B	B	B	B	B	B	B	B	B	B	B	B	B	B	B	B	B	B	B	B	B
		SV R2	B	B	B	B	B	B	B	B	B	B	B	B	B	B	B	B	B	B	B	B	B	B	B	B	B	B	B	B	B	B	B	B	B	B	B	B	B

Laufzeit der Dauerzählstellen und Datenvollständigkeit Kfz und SV

Dezember 2021

Str.-Kl. u. -Nr.	Zst.-Name TK / Zst.-Nr.	W.-Tag	M		D		F		S		S		M		D		M		D		F		S		S		M		D		M		D		F				
		Feiertag	F F																																				
		Tag	01	02	03	04	05	06	07	08	09	10	11	12	13	14	15	16	17	18	19	20	21	22	23	24	25	26	27	28	29	30	31						
FZA/R		Datenqualität ("-": original Gerätewert, "R": stundenweise, "B": tagesweise eingeschätzter Wert)																																					
L 822	Lippstadt-Cappel 4315 / 5528	Kfz R1	-	-	-	-	-	-	-	-	-	-	-	-	-	-	-	-	-	-	-	-	-	-	-	-	-	-	-	-	-	-	-	-	-				
		SV R1	-	-	-	-	-	-	-	-	-	-	-	-	-	-	-	-	-	-	-	-	-	-	-	-	-	-	-	-	-	-	-	-	-	-			
		Kfz R2	-	-	-	-	-	-	-	-	-	-	-	-	-	-	-	-	-	-	-	-	-	-	-	-	-	-	-	-	-	-	-	-	-	-			
		SV R2	-	-	-	-	-	-	-	-	-	-	-	-	-	-	-	-	-	-	-	-	-	-	-	-	-	-	-	-	-	-	-	-	-	-			
L 937	Detmold (N) 4019 / 5517	Kfz R1	B	B	B	B	B	B	B	B	B	B	B	B	B	B	B	B	B	B	B	B	B	B	B	B	B	B	B	B	B	B	B	B	B				
		SV R1	B	B	B	B	B	B	B	B	B	B	B	B	B	B	B	B	B	B	B	B	B	B	B	B	B	B	B	B	B	B	B	B	B	B			
		Kfz R2	B	B	B	B	B	B	B	B	B	B	B	B	B	B	B	B	B	B	B	B	B	B	B	B	B	B	B	B	B	B	B	B	B	B	B		
		SV R2	B	B	B	B	B	B	B	B	B	B	B	B	B	B	B	B	B	B	B	B	B	B	B	B	B	B	B	B	B	B	B	B	B	B	B		
L 937	Detmold (S) 4019 / 5518	Kfz R1	B	B	B	B	B	B	B	B	B	B	B	B	B	B	B	B	B	B	B	B	B	B	B	B	B	B	B	B	B	B	B	B	B				
		SV R1	B	B	B	B	B	B	B	B	B	B	B	B	B	B	B	B	B	B	B	B	B	B	B	B	B	B	B	B	B	B	B	B	B	B			
		Kfz R2	B	B	B	B	B	B	B	B	B	B	B	B	B	B	B	B	B	B	B	B	B	B	B	B	B	B	B	B	B	B	B	B	B	B	B		
		SV R2	B	B	B	B	B	B	B	B	B	B	B	B	B	B	B	B	B	B	B	B	B	B	B	B	B	B	B	B	B	B	B	B	B	B	B		
L 938	Detmold (W) 4019 / 5519	Kfz R1	B	B	B	B	B	B	B	B	B	B	B	B	B	B	B	B	B	B	B	B	B	B	B	B	B	B	B	B	B	B	B	B	B	B			
		SV R1	B	B	B	B	B	B	B	B	B	B	B	B	B	B	B	B	B	B	B	B	B	B	B	B	B	B	B	B	B	B	B	B	B	B	B		
		Kfz R2	B	B	B	B	B	B	B	B	B	B	B	B	B	B	B	B	B	B	B	B	B	B	B	B	B	B	B	B	B	B	B	B	B	B	B	B	
		SV R2	B	B	B	B	B	B	B	B	B	B	B	B	B	B	B	B	B	B	B	B	B	B	B	B	B	B	B	B	B	B	B	B	B	B	B	B	
L 954	Bad Driburg 4220 / 5529	Kfz R1	-	-	-	-	-	-	-	-	-	-	-	-	-	-	-	-	-	-	-	-	-	-	-	-	-	-	-	-	-	-	-	-	-	-			
		SV R1	-	-	-	-	-	-	-	-	-	-	-	-	-	-	-	-	-	-	-	-	-	-	-	-	-	-	-	-	-	-	-	-	-	-	-		
		Kfz R2	-	-	-	-	-	-	-	-	-	-	-	-	-	-	-	-	-	-	-	-	-	-	-	-	-	-	-	-	-	-	-	-	-	-	-	-	
		SV R2	-	-	-	-	-	-	-	-	-	-	-	-	-	-	-	-	-	-	-	-	-	-	-	-	-	-	-	-	-	-	-	-	-	-	-	-	
L 969	Werl-Westönnen 4413 / 5324	Kfz R1	-	-	-	-	-	-	-	-	-	-	-	-	-	-	-	-	-	-	-	-	-	-	-	-	-	-	-	-	-	-	-	-	-	-			
		SV R1	-	-	-	-	-	-	-	-	-	-	-	-	-	-	-	-	-	-	-	-	-	-	-	-	-	-	-	-	-	-	-	-	-	-	-		
		Kfz R2	-	-	-	-	-	-	-	-	-	-	-	-	-	-	-	-	-	-	-	-	-	-	-	-	-	-	-	-	-	-	-	-	-	-	-	-	
		SV R2	-	-	-	-	-	-	-	-	-	-	-	-	-	-	-	-	-	-	-	-	-	-	-	-	-	-	-	-	-	-	-	-	-	-	-	-	
K 10	Sennestadt (O) 4017 / 5521	Kfz R1	B	B	B	B	B	B	B	B	B	B	B	B	B	B	B	B	B	B	B	B	B	B	B	B	B	B	B	B	B	B	B	B	B	B			
		SV R1	B	B	B	B	B	B	B	B	B	B	B	B	B	B	B	B	B	B	B	B	B	B	B	B	B	B	B	B	B	B	B	B	B	B	B		
		Kfz R2	B	B	B	B	B	B	B	B	B	B	B	B	B	B	B	B	B	B	B	B	B	B	B	B	B	B	B	B	B	B	B	B	B	B	B	B	
		SV R2	B	B	B	B	B	B	B	B	B	B	B	B	B	B	B	B	B	B	B	B	B	B	B	B	B	B	B	B	B	B	B	B	B	B	B	B	
K 10	Breckerfeld (O) 4710 / 5508	Kfz R1	-	-	-	-	-	-	-	-	-	-	-	-	-	-	-	-	-	-	-	-	-	-	-	-	-	-	-	-	-	-	-	-	-	-	-		
		SV R1	-	-	-	-	-	-	-	-	-	-	-	-	-	-	-	-	-	-	-	-	-	-	-	-	-	-	-	-	-	-	-	-	-	-	-	-	
		Kfz R2	-	-	-	-	-	-	-	-	-	-	-	-	-	-	-	-	-	-	-	-	-	-	-	-	-	-	-	-	-	-	-	-	-	-	-	-	-
		SV R2	-	-	-	-	-	-	-	-	-	-	-	-	-	-	-	-	-	-	-	-	-	-	-	-	-	-	-	-	-	-	-	-	-	-	-	-	-

Herausgeber:

Landesbetrieb Straßenbau Nordrhein-Westfalen, Landesmobilitätszentrale, Bonner Straße 67, 51379 Leverkusen

Die Autobahn GmbH des Bundes, NL Rheinland, GB Verkehrszentrale Leverkusen, Bonner Straße 65, 51379 Leverkusen

Auswertung:

DTV-Verkehrsconsult GmbH, Pascalstraße 53, 52076 Aachen