



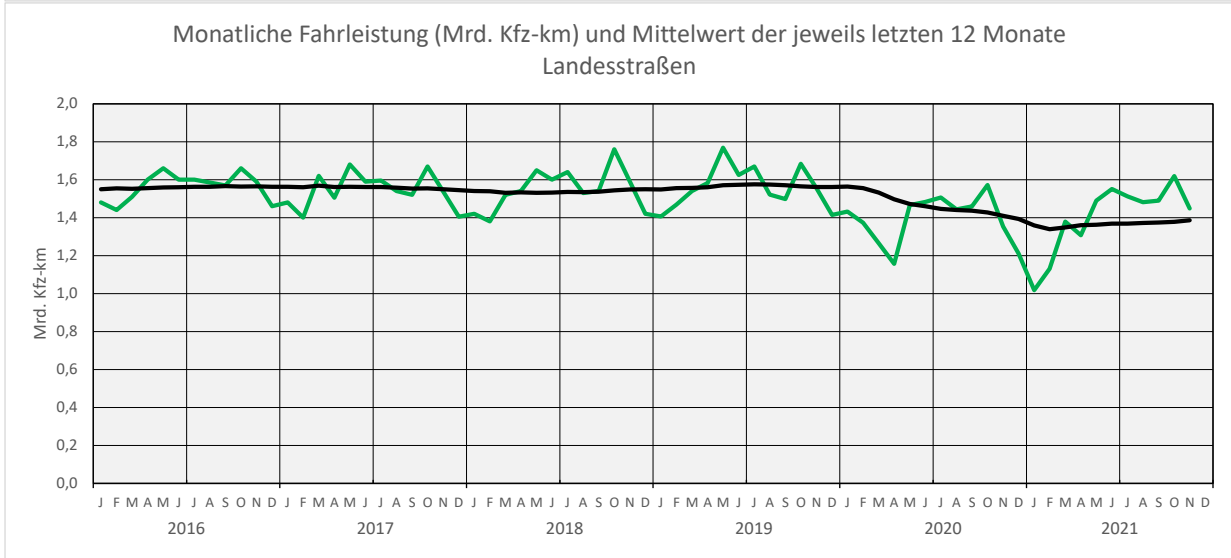
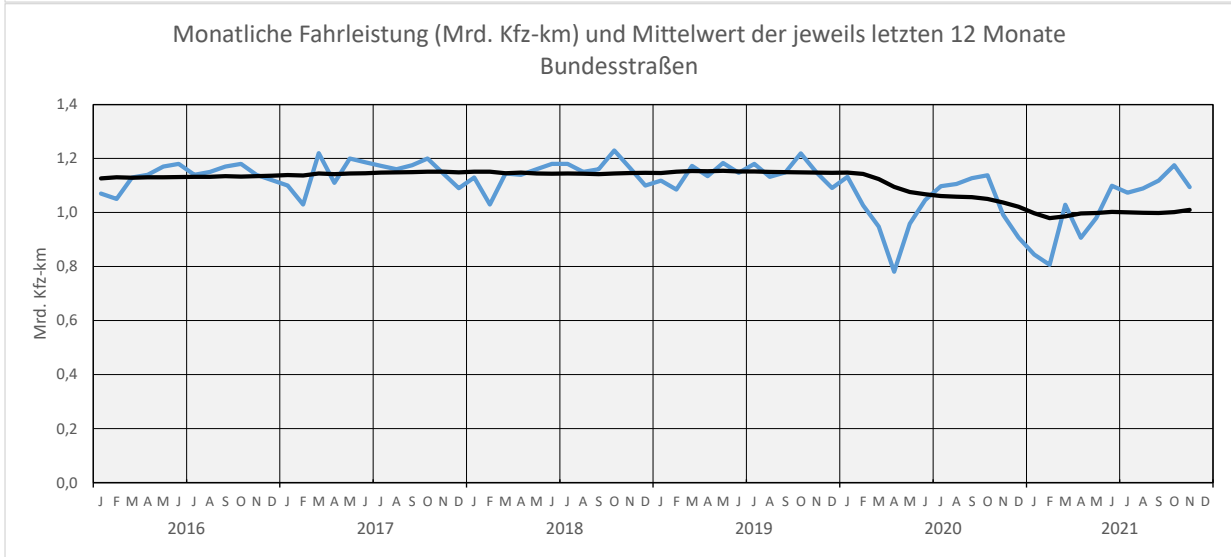
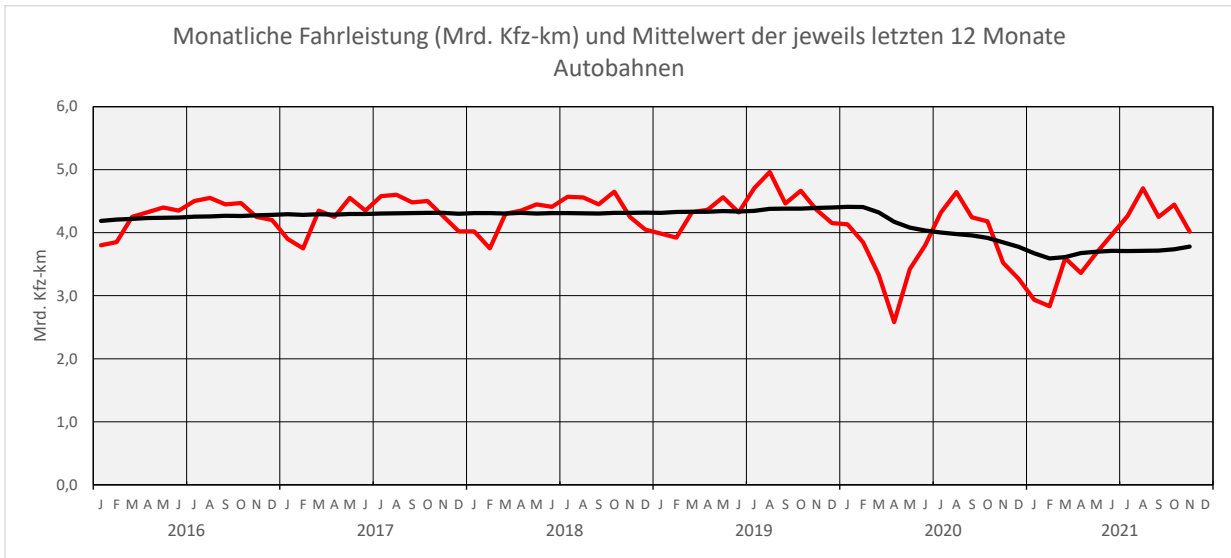
Bild: Straßen.NRW

November 2021

Ergebnisse automatischer Dauerzählstellen an den „Freien Strecken“
der Straßen des überörtlichen Verkehrs in Nordrhein-Westfalen

**Ergebnisse aus automatischen Dauerzählstellen
an den „Freien Strecken“ der Straßen des überörtlichen Verkehrs in NRW**

November 2021



Bericht November 2021

Kfz-Verkehr

Die „Durchschnittlichen Täglichen Verkehrsstärken“ (DTV) der Kfz an allen Tagen des Monats haben im November 2021 im Vergleich zum Vorjahresmonat auf den erfassten Außerortsstraßen insgesamt (Autobahnen, Bundes- und Landesstraßen), aber auch in jedem betrachteten Zeitbereich und allen Straßenklassen **zugenommen**. Dabei sind die Einflüsse der Maßnahmen während der Corona-Pandemie zu berücksichtigen. Aus permanenten Verkehrsbeobachtungen mit 323 automatischen Zählgeräten, die zur Mittelwertberechnung herangezogen wurden, ergaben sich im November 2021 sowie für die Zeiträume Januar bis November 2021 und Dezember 2020 bis November 2021 für „alle Tage“ (Mo-So), Werktage (Mo-Fr, Sa, Mo-Sa) und Sonn- und Feiertage (So+Fei) folgende Veränderungsdaten gegenüber dem jeweiligen Vergleichszeitraum des Vorjahres:

Entwicklung des Kfz-Verkehrs auf Außerortsstraßen [%]					
	Autobahnen (A)	Bundesstr. (B)	Landesstr. (L)	B und L zusammen	insgesamt (A,B,L)
Anzahl Zählstellen	151	117	55	172	323
Nov. 2021 / Nov. 2020	im aktuellen Monat (November)				
Mo-So	+ 14,1	+ 10,3	+ 7,0	+ 9,5	+ 13,4
Mo-Fr	+ 9,4	+ 8,3	+ 6,2	+ 7,8	+ 9,2
Sa	+ 25,8	+ 14,4	+ 6,0	+ 12,2	+ 23,5
Mo-Sa	+ 11,4	+ 9,0	+ 6,2	+ 8,3	+ 10,9
So+Fei	+ 38,2	+ 23,4	+ 15,3	+ 21,4	+ 35,7
Januar – Nov. 2021 / Januar – Nov. 2020	seit Jahresbeginn				
Mo-So	+ 0,1	- 1,3	- 0,4	- 1,1	- 0,3
Mo-Fr	- 0,9	- 1,8	- 0,8	- 1,6	- 1,0
Sa	+ 2,4	- 0,7	+/- 0,0	- 0,6	+ 1,9
Mo-Sa	- 0,5	- 1,7	- 0,7	- 1,2	- 0,3
So+Fei	+ 3,9	+ 2,0	+ 3,3	+ 2,3	+ 3,6
Dez. 2020 – Nov. 2021 / Dez. 2019 – Nov. 2020	in den vergangenen 12 Monaten				
Mo-So	- 1,9	- 2,7	- 1,6	- 2,4	- 2,2
Mo-Fr	- 2,5	- 3,1	- 2,1	- 2,9	- 2,6
Sa	- 0,7	- 2,5	- 1,4	- 2,2	- 1,0
Mo-Sa	- 2,2	- 3,0	- 1,9	- 2,5	- 1,9
So+Fei	- 0,3	- 1,4	+ 0,4	- 1,0	- 0,4

Kfz-Verkehr:

November: + 13,4 %, Anstieg in allen Zeitbereichen

Im **November 2021** war im Kfz-Verkehr über alle Straßenklassen eine Erhöhung des Verkehrsaufkommens um + 13,4 % zu beobachten. Eine Zunahme trat in allen Straßenklassen sowie in allen unterschiedenen Tagesgruppen auf. Dabei nahmen vor allem die Autobahnen zu, im Bereich Mo-So. um + 14,1 % zu, an Sonn- und Feiertagen sogar um + 38,2 %. Der Verkehr auf Bundesstraßen mit stieg mit + 10,3 % etwas stärker als auf Landesstraßen mit + 7,0 %.

Seit Jahresbeginn:

- 0,3 %

Im Vergleich der **ersten elf Monate des Jahres 2021** zum Vorjahreszeitraum ist im gesamten Landesnetz ein leichter Verkehrsrückgang von - 0,3 % zu verzeichnen. Die Entwicklungen in allen betrachteten Bereichen sind uneinheitlich und bewegen sich zwischen - 1,8 % und + 3,9 %.

In den vergangenen 12 Monaten: - 2,2 %

Im Vergleich der **vergangenen 12 Monate** (Dezember 2020 bis November 2021) mit dem Zeitraum von Dezember 2019 bis Oktober 2020 wurde ein Rückgang des Verkehrsaufkommens um - 2,2 % über alle Tage im Gesamtnetz registriert. Hier ging der Verkehr in fast allen Bereichen recht einheitlich zurück (zwischen - 0,3 % und - 3,1 %), lediglich auf Landesstraßen gab es mit + 0,4 % an Sonn- und Feiertagen einen Zeitbereich mit positiver Entwicklung.

Verkehrs- und Unfallentwicklung auf Außerortsstraßen in NRW

Entwicklung des Kfz-Verkehrs an den Grenzübergängen	Kfz - Verkehr [%]		
	Autobahnen (A)	Übrige Str. (B, L)	insges. (A, B, L)
Anzahl Zählstellen	7	12	19
Nov. 2021 / Nov. 2020	im aktuellen Monat (November)		
Mo-So	+ 32,4	+ 10,8	+ 25,2
Mo-Fr	+ 23,3	+ 8,2	+ 18,5
Sa	+ 45,7	+ 11,2	+ 32,9
Mo-Sa	+ 26,1	+ 8,7	+ 20,3
So+Fei	+ 93,6	+ 28,7	+ 69,7
Januar – Nov. 2021 / Januar – Nov. 2020	seit Jahresbeginn		
Mo-So	- 1,8	- 5,4	- 2,9
Mo-Fr	- 0,8	- 5,3	- 2,2
Sa	- 4,8	- 7,1	- 5,5
Mo-Sa	- 1,5	- 5,7	- 2,8
So+Fei	- 4,6	- 3,9	- 4,2
Dez. 2020 – Nov. 2021 / Dez. 2019 – Nov. 2020	in den vergangenen 12 Monaten		
Mo-So	- 5,5	- 7,4	- 6,1
Mo-Fr	- 3,7	- 7,1	- 4,7
Sa	- 10,0	- 9,8	- 9,9
Mo-Sa	- 4,8	- 7,6	- 5,7
So+Fei	- 11,7	- 7,8	- 10,3

Kfz-Verkehr an den Grenzübergängen November:

A: + 32,4 %
B, L: + 10,8 %

An den betrachteten **Grenzübergängen** des Landes war im **November 2021** im Vergleich zum Vorjahresmonat ein erheblicher Anstieg der Gesamtverkehrsmenge um + 25,2 % zu verzeichnen. Dabei erhöhte sich der Verkehr in allen Bereichen, besonders stark an den Wochenenden (Samstag sowie Sonn- und Feiertage) und auf Autobahnen, wobei es auf den Autobahnen im Bereich Sonn- und Feiertage mit + 93,6 % fast zu einer Verdoppelung kam.

Seit Jahresbeginn:

A: - 1,8 %
B, L: - 5,4 %

Der Vergleich der **ersten elf Monate des Jahres** mit dem Vorjahreszeitraum weist durchgehend in allen Bereichen Rückgänge auf. Dieser beläuft sich über alle Tage und alle Zählstellen auf - 2,9 %. An Samstagen ging der Verkehr um - 5,5 % zurück und an Sonn- und Feiertagen um - 4,2 %.

In den vergangenen 12 Monaten:

A: - 5,5 %
B, L: - 7,4 %

Im Zeitraum **Dezember 2020 bis November 2021** nahm der Verkehr im Vergleich zum vorangegangenen 12-Monats-Zeitraum an den betrachteten Grenzübergängen über alle Tage (Mo-So) um - 6,1 % ab. Dabei wurde mit - 5,5 % an den Autobahngrenzübergängen ein geringerer Rückgang erfasst als im nachgeordneten Netz (- 7,4 %). Der Verkehr am Wochenende verzeichnet den deutlichsten Rückgang mit - 9,9 % an Samstagen und - 10,3 % an Sonn- und Feiertagen.

Schwerverkehr (SV)

Entwicklung des Schwerverkehrs auf Außerortsstraßen [%]					
	Autobahnen (A)	Bundesstr. (B)	Landesstr. (L)	B und L zusammen	insgesamt (A, B, L)
Anzahl Zählstellen	151	117	55	172	323
Nov. 2021 / Nov. 2020	im aktuellen Monat (November)				
Mo-So	+ 3,1	+ 3,9	+ 1,6	+ 3,5	+ 3,1
Mo-Fr	+ 1,9	+ 3,1	+ 1,2	+ 2,8	+ 2,0
Januar – Nov. 2021 / Januar – Nov. 2020	seit Jahresbeginn				
Mo-So	+ 6,2	+ 0,9	+ 4,1	+ 1,4	+ 5,8
Mo-Fr	+ 5,8	+ 0,8	+ 4,0	+ 1,3	+ 5,5
Dez. 2020 – Nov. 2021 / Dez. 2019 – Nov. 2020	in den vergangenen 12 Monaten				
Mo-So	+ 6,6	+ 1,3	+ 4,2	+ 1,8	+ 6,2
Mo-Fr	+ 5,7	+ 0,6	+ 3,5	+ 1,0	+ 5,3

Entwicklung Mo-Fr: November: + 2,0 % SV

Im Vergleich zum November des Vorjahres nahm das **Schwerverkehrsaufkommen** (SV = Kfz > 3,5 t zul. Gesamtgewicht) in NRW um + 3,1 % an allen Tagen und + 2,0 % an Werktagen Mo-Fr zu. Dabei wurde auf den Autobahnen an allen Tagen ebenfalls ein Verkehrsanstieg um + 3,1 % erfasst. Auf Bundes- und Landesstraßen belief dieser sich auf + 3,9 % bzw. + 1,6 %. Auf den Bundes- und Landesstraßen fiel die Entwicklung an Werktagen Mo-Fr mit + 3,1 % bzw. + 1,2 % etwas geringer aus.

Seit Jahresbeginn: + 5,5 % Schwerverkehr an Werktagen Mo-Fr

Im Vergleich der **ersten elf Monate des Jahres 2021** zum Vorjahreszeitraum ist ein Anstieg des Schwerverkehrs im Gesamtnetz (+ 5,8 %) zu verzeichnen. Die Veränderungsraten an Werktagen sind denen im Gesamtbereich sehr ähnlich (+ 5,5 %). Am geringsten stieg der Verkehr auf den Bundesstraßen mit + 0,9 % bzw. + 0,8 %, am stärksten erhöhte er sich auf den Autobahnen mit + 6,2 % bzw. + 5,8 %, je nach betrachtetem Zeitbereich.

In den vergangenen 12 Monaten (Mo-Fr): + 5,7 % auf BAB + 1,0 % auf B/L

In der Betrachtung der **vergangenen 12 Monate** weist der Schwerverkehr über alle Tage eine Steigerung um + 6,2 % verglichen mit dem Vorjahreszeitraum auf. In diesem Zeitraum erhöhte sich das Schwerverkehrsaufkommen auf den Autobahnen um + 6,6 %, an Werktagen Mo-Fr um + 5,7 %. Im nachgeordneten Netz wurde ein geringerer Anstieg des Verkehrs erfasst mit + 0,6 % auf Bundes- und + 3,5 % auf Landesstraßen (je Mo-Fr).

Verkehrs- und Unfallentwicklung auf Außerortsstraßen in NRW

Entwicklung des Schwerverkehrs an den Grenzübergängen	Schwerverkehr [%]		
	Autobahnen (A)	Übrige Str. (B, L)	A, B, L
Anzahl Zählstellen	7	12	19
Nov. 2021 / Nov. 2020	im aktuellen Monat (November)		
Mo-So	+ 3,6	+ 14,3	+ 4,3
Mo-Fr	+ 2,4	+ 11,6	+ 3,0
Januar – Nov. 2021 / Januar – Nov. 2020	seit Jahresbeginn		
Mo-So	+ 8,2	+ 12,0	+ 8,5
Mo-Fr	+ 8,0	+ 11,5	+ 8,2
Dez. 2020 – Nov. 2021 / Dez. 2019 – Nov. 2020	in den vergangenen 12 Monaten		
Mo-So	+ 8,5	+ 11,4	+ 8,7
Mo-Fr	+ 7,7	+ 10,4	+ 7,9

Anstieg des SV-Grenzverkehrs auf allen Straßenklassen

Im Vergleich von **November 2021** mit dem November des Vorjahres nahm der Schwerverkehr an den Grenzzählstellen in beiden Zeitbereichen zu, um + 4,3 % (Mo-So) und um + 3,0 % (Mo-Fr.). Die positive Entwicklung war im nachgeordneten Netz deutlicher als auf den Autobahnen, über alle Tage um + 14,3 % gegenüber + 3,6 %, an Mo-Fr. mit + 11,6 % gegenüber + 2,4 %.

Vergleich seit Jahresbeginn: Anstieg insgesamt, besonders B- und L-Straßen

In den **ersten elf Monaten des Jahres** zeigt sich im Vergleich zum Vorjahreszeitraum eine Zunahme des SV-Grenzverkehrs um + 8,5 % an allen Tagen, und um + 8,2 % im Bereich Mo-Fr. Auch im Zeitbereich seit Anfang des Jahres fällt auf Autobahnen der Zuwachs geringer aus als auf Bundes- und Landesstraßen.

12-Monats-Vergleich: ebenfalls Erhöhung, vor allem B/L

Im Vergleich des **12-Monats-Zeitraums** von Dezember 2020 bis November 2021 mit den vorangegangenen 12 Monaten ist das Schwerverkehrsaufkommen an den Grenzen im Mittel über alle Tage um + 8,7 % gestiegen, an den Tagen Mo-Fr. um + 7,9 %.

Verkehrs- und Unfallentwicklung auf Außerortsstraßen in NRW

Entwicklung des Unfallgeschehens auf den Straßen

November 2021

Straßenverkehrsunfälle in Nordrhein-Westfalen	Anzahl im Monat November ...				Veränd. 2021 / 2020
	2021	2020	2019	2018	
Unfälle mit Personenschaden					
auf allen Straßen	4.560	4.016	4.815	5.090	+ 13,5 %
davon auf:					
- Innerortsstraßen	3.393	3.017	3.680	3.940	+ 12,5 %
- Außerortsstraßen	1.167	999	1.135	1.150	+ 16,8 %
darunter auf:					
- Autobahnen	276	226	319	335	+ 22,1 %
- Bundesstraßen	249	169	247	237	+ 47,3 %
- Landesstraßen	411	326	366	381	+ 26,1 %
verunglückte Personen					
auf allen Straßen	5.690	4.895	6.044	6.527	+ 16,2 %
davon auf:					
- Innerortsstraßen	3.923	3.520	4.360	4.751	+ 11,4 %
- Außerortsstraßen	1.767	1.375	1.684	1.776	+ 28,5 %
darunter auf:					
- Autobahnen	423	335	480	544	+ 26,3 %
- Bundesstraßen	403	252	373	373	+ 59,9 %
- Landesstraßen	641	441	542	593	+ 45,4 %
Getötete Personen					
auf allen Straßen	36	25	32	36	+ 44,0 %
davon auf:					
- Innerortsstraßen	16	12	19	19	+ 33,3 %
- Außerortsstraßen	20	13	13	17	+ 53,8 %
darunter auf:					
- Autobahnen	6	4	2	6	
- Bundesstraßen	5	1	4	7	
- Landesstraßen	6	5	3	1	

Quelle: Information und Technik Nordrhein-Westfalen (IT.NRW)

Januar bis November 2021

Straßenverkehrsunfälle in Nordrhein-Westfalen	Anzahl im Jahr ab Januar... bis November...				Veränd. 2021/2020
	2021	2020	2019	2018	
Unfälle mit Personenschaden					
auf allen Straßen	46.759	47.434	54.663	56.197	- 1,4 %
davon auf:					
- Innerortsstraßen	33.570	34.982	41.770	42.974	- 4,0 %
- Außerortsstraßen	13.189	12.452	12.893	13.223	+ 5,9 %
darunter auf:					
- Autobahnen	2.961	2.804	3.694	3.540	+ 5,6 %
- Bundesstraßen	2.317	2.136	2.387	2.498	+ 8,5 %
- Landesstraßen	4.571	4.245	4.123	4.382	+ 7,7 %
verunglückte Personen					
auf allen Straßen	57.803	58.367	69.402	71.506	- 1,0 %
davon auf:					
- Innerortsstraßen	39.228	40.873	50.310	51.998	- 4,0 %
- Außerortsstraßen	18.575	17.494	19.092	19.508	+ 6,2 %
darunter auf:					
- Autobahnen	4.561	4.353	5.774	5.565	+ 4,8 %
- Bundesstraßen	3.425	3.206	3.685	3.815	+ 6,8 %
- Landesstraßen	6.438	5.869	6.079	6.420	+ 9,7 %
Getötete Personen					
auf allen Straßen	362	355	402	427	+ 2,0 %
davon auf:					
- Innerortsstraßen	137	130	169	176	+ 5,4 %
- Außerortsstraßen	225	225	233	251	+ 0,0 %
darunter auf:					
- Autobahnen	44	52	43	63	
- Bundesstraßen	43	34	46	65	
- Landesstraßen	89	83	89	74	

Quelle: Information und Technik Nordrhein-Westfalen (IT.NRW)

Herausgeber:

Bearbeitung:

Verkehrs- und Unfallentwicklung auf Außerortsstraßen in NRW

Dezember 2020 bis November 2021

Straßenverkehrsunfälle in Nordrhein-Westfalen	Anzahl in den vergangenen 12 Monaten bis November....				Veränd. 2021/2020
	2021	2020	2019	2018	
Unfälle mit Personenschaden					
auf allen Straßen	50.333	52.263	59.352	60.687	- 3,7 %
davon auf:					
- Innerortsstraßen	36.205	38.599	45.349	46.335	- 6,2 %
- Außerortsstraßen	14.128	13.664	14.003	14.352	+ 3,4 %
darunter auf:					
- Autobahnen	3.206	3 139	4.049	3.862	+ 2,1 %
- Bundesstraßen	2.475	2 395	2.578	2.738	+ 3,3 %
- Landesstraßen	4.900	4 632	4.487	4.746	+ 5,8 %
verunglückte Personen					
auf allen Straßen	62.271	64 577	75.446	77.348	- 3,6 %
davon auf:					
- Innerortsstraßen	42.336	45 250	54.658	56.133	- 6,4 %
- Außerortsstraßen	19.935	19 327	20.788	21.215	+ 3,1 %
darunter auf:					
- Autobahnen	4.950	4 877	6.342	6.065	+ 1,5 %
- Bundesstraßen	3.678	3 633	4.018	4.202	+ 1,2 %
- Landesstraßen	6.892	6 456	6.607	6.964	+ 6,8 %
Getötete Personen					
auf allen Straßen	394	395	440	467	- 0,3 %
davon auf:					
- Innerortsstraßen	153	145	189	200	+ 5,5 %
- Außerortsstraßen	241	250	251	267	- 3,6 %
darunter auf:					
- Autobahnen	45	57	46	67	
- Bundesstraßen	47	39	53	68	
- Landesstraßen	97	94	93	80	

Quelle: Information und Technik Nordrhein-Westfalen (IT.NRW)

+ 13,5 % mehr Unfälle im Gesamtnetz als im Vorjahresmonat

Die Zahl der **Unfälle mit Personenschaden** auf allen Straßen des Landes lag im November 2021 mit 4.560 registrierten Fällen um 544 (+ 13,5 %) über der des Vorjahresmonats. Außerorts wurden um + 16,8 % mehr Unfälle mit Personenschaden erfasst. Dabei erhöhten sich die Unfallzahlen auf Autobahnen um + 22,1 %, auf den Außerorts-Landesstraßen um + 26,1 % und auf Außerorts-Bundesstraßen mit + 47,3 % am deutlichsten. Auf Innerortsstraßen stieg die Zahl der Unfälle um + 12,5 %.

Die Anzahl **verunglückter Personen** steigerte sich im Innerortsbereich um + 11,4 %, auf den Außerortsstraßen erheblicher (+ 28,5 %). Unter diesen gab es wieder hohe Anstiege auf Autobahnen (+ 26,3 %), Landesstraßen (+ 45,4 %) und auch hier am deutlichsten auf Bundesstraßen (+ 59,9 %).

November: Anzahl Tote um 11 höher als vor Jahresfrist

Im November 2021 kamen 36 Menschen bei Unfällen in NRW ums Leben. Die Zahl der Todesopfer im Außerortsbereich lag mit 20 Toten um 7 höher als im Vorjahresmonat, innerorts stieg sie um 4 auf 16.

Leicht rückläufige Unfall- und Verunglücktenzahlen seit Anfang des Jahres

In den **ersten elf Monaten des Jahres** kamen 362 Menschen bei Unfällen in NRW ums Leben. Das sind 7 oder + 2,0 % mehr als im gleichen Bereich des Vorjahres. Trotz dieses Anstiegs in der Summe Todesopfer verringerte sie die Zahl auf Autobahnen von 52 auf 44.

Herausgeber:

Bearbeitung:

Verkehrs- und Unfallentwicklung auf Außerortsstraßen in NRW

In den vergangenen 12 Monaten 1 Todesopfer weniger als im Vergleichszeitraum Dezember 2019 bis November 2020

Hinweis zur Zahlen-grundlage:

Im Vergleich des Zeitraums **Dezember 2020 bis November 2021** mit den vorangegangenen 12 Monaten sank die Unfallzahl um - 3,7 % und die Verunglücktenzahl um - 3,6 %. Die Zahl der Todesopfer lag mit 394 um eine Person niedriger als im Vergleichszeitraum (- 0,3 %). Auf Landesstraßen erhöhten sich die Unfall- und die Verunglücktenzahlen (+ 5,8 % bzw. + 6,8 %) am stärksten. Die Innerortsstraßen weisen als einzige Straßenklasse mit - 6,2 % bzw. - 6,4 % eine negative Veränderung auf.

Um eine kontinuierliche Vergleichsbasis der Unfalldaten zu schaffen und beizubehalten, werden die Zahlen aus den Vorjahren so herangezogen wie sie zum Zeitpunkt des jeweiligen Monatsberichts bekannt waren. Es werden **keine** aktualisierten Unfall- bzw. Verunglücktenzahlen genutzt, die sich z.B. durch das Einbeziehen nachträglich verstorbener Unfallbeteiligter noch verändern.

Entwicklung der Unfallraten und der Verunglücktenraten

Eine bessere Beurteilung für das Unfallrisiko als die absoluten Unfallzahlen stellen die **Unfallraten** dar. Diese werden aus dem Verhältnis der Anzahl von Unfällen mit Personenschaden zu den von allen Fahrzeugen zurückgelegten Kilometern (Fahrleistung) berechnet. Folgende Werte wurden für den aktuellen Monat, das aktuelle Jahr und den zurückliegenden 12-Monatsbereich sowie die entsprechenden Zeiträume der Vorjahre ermittelt:

Unfallraten (Unfälle mit Personenschaden je Mrd. Kfz-km)					
Straßengruppe	2021	2020	2019	2018	Veränd. 2021 /2020
im aktuellen Monat (November)					
Autobahnen (A)	69	64	73	78	+ 7,8 %
Bundesstraßen (B)	228	170	215	205	+ 34,1 %
Landesstraßen (L)	284	241	235	242	+ 17,8 %
Insgesamt (A, B, L)	147	143	133	136	+ 2,8 %
Seit Jahresbeginn bis November					
Autobahnen (A)	70	67	76	74	+ 4,5 %
Bundesstraßen (B)	207	188	188	196	+ 10,1 %
Landesstraßen (L)	296	274	238	255	+ 8,0 %
Insgesamt (A, B, L)	155	146	131	134	+ 6,2 %
in den vergangenen 12 Monaten (Dez.-November)					
Autobahnen (A)	71	68	77	75	+ 4,4 %
Bundesstraßen (B)	204	192	187	198	+ 6,3 %
Landesstraßen (L)	295	274	239	255	+ 7,7 %
Insgesamt (A, B, L)	155	147	132	135	+ 5,4 %

Im Monatsvergleich Anstiege auf allen Straßenklassen, am erheblichsten auf Bundesstraßen

Die Unfallrate auf Autobahnen für den November 2021 stieg im Vergleich zum Vorjahresmonat um + 7,8 % auf 69 Unfälle mit Personenschaden je Mrd. Kfz-km. Ebenso erhöhte sie sich auf Landesstraßen, und zwar um + 17,8 % auf 284 Unfälle je 1 Mrd. Kfz-km. Auf Bundesstraßen nahm die Unfallrate mit + 34,1 % am stärksten zu.

Im Vergleich der **ersten elf Monate des Jahres 2021** zum selben Zeitraum des Vorjahres wurde für die Autobahnen eine Steigerung der Unfallrate von + 4,5 % ermittelt. Im nachgeordneten Netz kam es mit + 10,1 % auf Bundes- und mit + 8,0 % auf Landesstraßen zu etwas größeren prozentualen Zuwächsen. Im Gesamtnetz wurden in diesen Monaten 155 Unfälle pro Mrd. Kfz-km erfasst, ein Anstieg um + 6,2 % gegenüber dem Vorjahr bis November.

Im 12-Monats-Mittel Anstieg der Unfallrate um + 5,4 %

Im Vergleich der **vergangenen 12 Monate** (Dezember 2020 bis November 2021) zum vorangegangenen Zeitraum sind ebenfalls auf allen Straßenklassen Anstiege der Unfallraten zu verzeichnen. Auf den Autobahnen erhöhte sich die Rate um + 4,4 %, auf Bundes- und Landesstraßen um + 6,3 % bzw. + 7,7 %. In der Betrachtung des Gesamtnetzes stieg die Unfallrate um + 5,4 % auf 155 Unfälle je Mrd. Kfz-km.

Herausgeber:

Bearbeitung:

Verkehrs- und Unfallentwicklung auf Außerortsstraßen in NRW

Neben den Unfallraten sind auch die **Verunglücktenraten** ein Index für die Unfallrisiken und -schweren. Diese werden aus dem Verhältnis der Anzahl verunglückter Verkehrsteilnehmer zur entsprechenden Fahrleistung berechnet. Folgende Werte wurden für den aktuellen Monat, das aktuelle Jahr und den zurückliegenden 12-Monatsbereich sowie die entsprechenden Zeiträume der Vorjahre ermittelt:

Verunglückte Personen je Mrd. Kfz km					
Straßengruppe	2021	2020	2019	2018	Veränd. 2021 /2020
im aktuellen Monat (November)					
Autobahnen (A)	105	95	110	127	+ 10,5 %
Bundesstraßen (B)	368	254	325	323	+ 44,9 %
Landesstraßen (L)	443	326	348	377	+ 35,9 %
Insgesamt (A, B, L)	223	197	197	218	+ 13,2 %
Seit Jahresbeginn bis November					
Autobahnen (A)	108	104	119	116	+ 3,8 %
Bundesstraßen (B)	305	282	291	300	+ 8,2 %
Landesstraßen (L)	417	378	351	375	+ 10,3 %
Insgesamt (A, B, L)	218	205	194	200	+ 6,3 %
in den vergangenen 12 Monaten (Dez.-November)					
Autobahnen (A)	109	106	120	116	+ 2,8 %
Bundesstraßen (B)	303	292	292	305	+ 3,8 %
Landesstraßen (L)	414	381	352	375	+ 8,7 %
Insgesamt (A, B, L)	218	207	196	202	+ 5,3 %

Unveränderte Rate der Verunglückten, Anstieg auf den Straßenklassen

Im **November 2021** lag die Verunglücktenrate auf den Straßen NRWs mit 223 verunglückten Personen gegenüber dem November des Vorjahrs um 26 höher (+ 13,2 %) je Mrd. Kfz-km. Dabei war die Veränderung auf allen Straßenklassen positiv, jedoch unterschiedlich hoch, und zwar mit + 44,9 % auf Bundesstraßen am größten und mit + 10,5 % auf Autobahnen am geringsten. Auf Landesstraßen nahm die Verunglücktenrate um + 35,9 % zu.

Im Vergleich der **ersten elf Monate des Jahres 2021** mit dem Vorjahreszeitraum erhöhte sich die Verunglücktenrate auf den Autobahnen um + 3,8 % und auf den Bundesstraßen um + 8,2 %. Die Verunglücktenrate betrug dort 108 bzw. 305 Verunglückte je Mrd. Kfz-km. Auf Landesstraßen gab es einen Zuwachs um + 10,3 %.

Im gleitenden Jahresmittel ebenfalls Anstieg der Verunglücktenrate auf allen Straßenklassen

In den **vergangenen 12 Monaten** (Dezember 2020 bis November 2021) lag die Verunglücktenrate im Gesamtnetz des Landes bei 218 Personen je Mrd. Kfz-km und somit um + 5,3 % als im vorangegangenen Zeitraum mit 207. Auf allen Straßenklassen wurden Erhöhungen ermittelt, auf den Landesstraßen fällt sie mit + 8,7 % am deutlichsten aus..

Verzeichnis der Tabellen (Anhänge):

DTV	Kfz-Verkehr	auf	Autobahnen	Anhang 1.1
DTV	Kfz-Verkehr	auf	Bundesstraßen	Anhang 1.2
DTV	Kfz-Verkehr	auf	Landes- und Kreisstraßen	Anhang 1.3
DTV	Kfz-Verkehr	an	Grenzzählstellen	Anhang 1.4
DTV	Schwerverkehr (SV)	auf	Autobahnen	Anhang 2.1
DTV	Schwerverkehr (SV)	auf	Bundesstraßen	Anhang 2.2
DTV	Schwerverkehr (SV)	auf	Landes- und Kreisstraßen	Anhang 2.3
DTV	Schwerverkehr (SV)	an	Grenzzählstellen	Anhang 2.4
DTV	Fahrzeugarten	auf	Autobahnen	Anhang 3.1
DTV	Fahrzeugarten	auf	Bundesstraßen	Anhang 3.2
DTV	Fahrzeugarten	auf	Landes- und Kreisstraßen	Anhang 3.3
DTV	Fahrzeugarten	an	Grenzzählstellen	Anhang 3.4
Geschwindigkeitsmessungen		auf	Landesstraßen	Anhang 4.1
Geschwindigkeitsmessungen		an	Grenzzählstellen	Anhang 4.2
Ausfälle von Dauerzählstellen				Anhang 5

Abkürzungen und Begriffe

Str.-Kl.	Straßenklasse und	Lfw	Lieferwagen $\leq 3,5t$ zul. Gesamtgewicht (zul. GG)
u.-Nr.	Straßennummer	Mot	Motorräder (auch mit Beiwagen), jedoch keine Fahrräder, keine Mofas
Zst.-Name	Name der Zählstelle	Pkw mit Anh.	Kfz bis 3,5t zul. GG mit Anhänger
Zst.-Nr.	Nummer der Zählstelle	Bus	Kraftfahrzeuge mit mehr als neun Sitzplätzen zur Personenbeförderung (auch mit Anhänger)
TK-	Nummer der topographischen Karte 1:25000, in der Zählstelle liegt	Lkw ohne Anh.	Lkw $> 3,5t$ zul. GG ohne Anhänger
GT	Anzahl Tage mit mindestens 20 auswertbaren Stundenwerten, fehlende Stundenwerte (auch Tageswerte) sind eingeschätzt	Lkw mit Anh.	Lkw $> 3,5t$ zul. GG mit Anhänger
DTV	Durchschnittliche Tägliche Verkehrsstärke (Kfz/24h)	Sattel	Alle Sattelkraftfahrzeuge
Mo-So	Alle Tage (Montag bis Sonntag),	Son nkl.	Sonstige und nicht klassifizierbare Kfz, d.h. alle Kfz, bei denen die Fahrzeugart nicht bestimmbar war oder die keiner der anderen Klassen angehören
Mo-Fr	Alle Werktage (Montag bis Freitag),	SGV	Schwerer Güterverkehr = Lkw ohne Anh. + Lkw mit Anh. + Sattel
Sa	Alle Samstage	SV	Schwerverkehr = SGV + Bus
So+Fei	Alle Sonn- und Feiertage des Auswertzeitraums	v_{zul}	Zulässige Höchstgeschwindigkeit
R	Richtungsangabe	v_m	Mittlere Geschwindigkeit
#	Zählstelle in der mittleren Verkehrsentwicklung nicht berücksichtigt	S	Standardabweichung der Geschwindigkeit (statistischer Wert)
*	durch Schätzverfahren errechnete Werte	%-Ant	Anteil der Fahrzeuge (Fz), die die angegebene Geschwindigkeit überschreiten
Pkw	Pkw (vom Kleinwagen bis zur Großraumlimousine, einschl. Offroad-Fahrzeuge)		

Durchschnittlicher und maximaler Tagesverkehr - Kraftfahrzeuge (KFZ)

November 2021

Str.-Kl. u. -Nr.	Zst.-Name	TK-/ Zst. Nr.	GT 2021	Durchschnittlicher Tagesverkehr (DTV)								Maximaler Tagesverkehr						
				Gesamtquerschnitt								Richtungen						
				Mo-So Kfz/24h	21/20 %	Mo-Fr Kfz/24h	21/20 %	Sa Kfz/24h	21/20 %	So+Fei Kfz/24h	21/20 %	Mo-Fr Kfz/24h	Datum,R	Sa Kfz/24h	Datum,R	So+Fei Kfz/24h	Datum,R	
<i>Autobahnen</i>																		
A 1	Lotte	3713 / 5143	27	61006	+11,2	63648	+4,6	52050	+27,2	57076	+39,7	36871	Fr 05.11. S	27918*	13.11. S	36309	01.11. S	
A 1	Ladbergen	3812 / 5118	27	55406	+20,3	56813	+13,0	49599	+40,9	54141	+46,1	34762	Fr 19.11. N	26021*	13.11. N	32972	01.11. S	
A 1	Flugh. Münster/Osnabrück	3812 / 5170	27	56441		57955		50537		54801		35219	Fr 19.11. N	26723*	13.11. S	33484	01.11. S	
A 1	Gievenbeck	4011 / 5171	0	80197		84825		67167		71186		49169*	Fr 19.11. N	35382*	06.11. S	44210*	01.11. S	
A 1	Ascheberg	4111 / 5121	0	59070	+18,9	62732	+13,3	50094	+37,2	50873	+40,8	35864*	Fr 05.11. N	26442*	20.11. N	28216*	01.11. S	
A 1	Unna	4411 / 5144	30	106755	+22,5	111010	+16,1	98753	+39,6	95285	+47,6	66708	Fr 05.11. N	52699	06.11. N	51404	01.11. S	
A 1	Holznen	4511 / 5100	30	89368		92300		81581		83282		63368	Fr 05.11. N	52547	06.11. N	49292	07.11. N	
A 1	Hengsen	4511 / 5101	30	103324	+32,1	106641	+25,6	93627	+52,8	97152	+52,5	63905	Fr 05.11. N	53198	06.11. N	54394	01.11. S	
A 1	Hagen-Vorhalle	4510 / 5124	0	86293	+27,7	89502	+19,1	79180	+56,7	78505	+58,5	52393*	Fr 05.11. N	43345*	06.11. N	44262*	01.11. S	
A 1	Hölkten	4709 / 5172		Im Bau														
A 1	Schloss Burg	4809 / 5011	30	77349	+24,6	79688	+19,9	71843	+35,9	71933	+41,2	46492	Fr 05.11. N	38356	06.11. N	38914	01.11. S	
A 1	AK Leverkusen (O)	4908 / 5675	30	79561	+13,9	81849	+10,7	74687	+13,5	73848	+31,7	48310	Fr 12.11. N	40622	06.11. N	39115	01.11. S	
A 1	AK Leverkusen (W)	4908 / 5035	0	83028	+11,3	87947	+8,4	73532	+11,6	69966	+29,3	48600*	Di 02.11. S	37871*	06.11. S	42100*	01.11. S	
A 1	Köln-Nord	4907 / 5048	30	79177	+6,4	87012	+4,2	65852	+11,0	56931	+17,5	48390	Di 02.11. S	34027	27.11. S	34283	01.11. S	
A 1	Köln-Lövenich	5007 / 5032		wegen langer Ausfallzeit derzeit keine Schätzung														
A 1	Hürth	5106 / 5010	11	50	-99,9	70	-99,9	7	-100,0	0	-100,0	89	Di 23.11. N	12	20.11. N			
A 1	Frauenthal	5206 / 5083	0	78356		85105		66945		59136		50115*	Fr 12.11. S	36460*	06.11. S	37016*	01.11. S	
A 1	Euskirchen/Bliesheim	5206 / 5060	30	35806	-20,3	38712	-21,8	32431	-15,9	26299	-14,8	33180	Fr 12.11. S	22455	06.11. S	19234	01.11. S	
A 1	Nettersheim	5406 / 5047	30	18214	+13,5	18945	+10,2	16236	+15,6	16728	+29,6	12078	Fr 12.11. S	9468	06.11. S	11536	01.11. N	
A 2	Oberhausen-Sterkrade	4407 / 5026	30	115850	+16,0	124001	+10,1	101963	+31,2	92727	+45,0	69458	Fr 05.11. O	54278	06.11. O	52512	01.11. W	
A 2	Gelsenkirchen	4408 / 5122	0	79192	+7,5	87562	+4,0	64330	+17,8	55930	+26,0	49884*	Do 04.11. W	35032*	20.11. W	32448*	07.11. W	
A 2	Gelsenkirchen-Erle	4408 / 5147	29	81781	+9,0	90345	+4,9	66682	+20,8	57891	+29,8	50816	Do 04.11. W	36184	20.11. W	33483	07.11. W	
A 2	Recklinghausen-Ost	4409 / 5126	25	83522	+19,0	92620	+13,7	67510	+34,7	58120	+49,9	54807	Fr 05.11. O	37480	06.11. O	32673	07.11. O	
A 2	Waltrup-Brambauer	4410 / 5125	30	94472	+16,0	104680	+10,4	76650	+37,9	65855	+43,5	58687	Fr 05.11. O	40309	06.11. W	37770	07.11. W	
A 2	Kamen	4311 / 5173	30	74631		81712		62880		54289		45765	Mi 03.11. W	33481	06.11. W	32064	07.11. W	
A 2	Altenböge	4312 / 5145	30	90925		97159		78377		74783		56676	Fr 05.11. O	41091	06.11. W	42644	14.11. W	
A 2	Bönen	4312 / 5148	30	86914		91964		76318		74184		54019	Fr 05.11. O	40051	06.11. W	42459	01.11. W	
A 2	Brunsborg	4213 / 5175		Im Bau														
A 2	Rhynern	4313 / 5174	30	75020		78431		66947		67152		45351	Fr 05.11. O	35730	06.11. W	38655	01.11. W	
A 2	Oelde	4114 / 5102	0	71102	+26,7	75215	+21,9	60075	+35,6	62646	+48,0	45320*	Fr 05.11. O	32554*	20.11. O	36338*	01.11. W	
A 2	Rheda-Wiedenbrück	4116 / 5176	30	79196		84180		68088		67151		48212	Fr 05.11. O	35601	06.11. W	40238	01.11. W	
A 2	Sürenheide	4116 / 5177	30	83103		89313		70333		67234		49870	Fr 05.11. O	36528	06.11. W	42353	01.11. W	
A 2	Brönninghausen	3917 / 5155	30	90118		96778		74866		74350		54977	Fr 05.11. O	39920	06.11. W	45242	01.11. W	
A 2	Bielefeld	4017 / 5120	0	92135	+22,5	101034	+19,9	74188	+30,5	69120	+33,4	56755*	Fr 05.11. O	41273*	20.11. O	39194*	01.11. W	
A 2	Borstenbach	3818 / 5156		Im Bau														
A 2	Bad Oeynhausen	3719 / 5123	0	87364	+26,0	93516	+23,4	72335	+28,3	73547	+39,7	54517*	Fr 12.11. O	39799*	13.11. O	45105*	01.11. W	
A 3	Elten	4103 / 5071	30	29888	+37,3	30955	+26,8	28594	+57,1	26440	+95,3	18887	Do 04.11. N	15183	06.11. N	22059	01.11. S	
A 3	Hünxe	4306 / 5001	11	51207	+20,2	55014	+13,8	45072	+31,8	40125	+58,5	31541	Do 04.11. N	23611	20.11. N	32905*	01.11. S	
A 3	Oberhausen-Holten	4406 / 5070	30	111552	+14,9	118008	+8,4	99684	+30,6	93935	+45,2	65761	Fr 19.11. N	52359	06.11. N	56322	01.11. S	
A 3	AK OB-West (N)	4506 / 5665	30	121471	+18,4	129026	+12,7	108581	+31,0	100053	+46,0	73043	Fr 12.11. S	58291	13.11. S	60015	01.11. S	
A 3	AK OB-West (S)	4506 / 5667	30	116265	+17,2	124082	+11,7	104985	+30,3	92457	+44,2	68363	Fr 19.11. N	54955	20.11. N	52061	07.11. S	
A 3	Breitscheid	4607 / 5002	30	107761	+21,9	114786	+16,1	96324	+36,7	87405	+49,6	62642	Di 02.11. S	51144	06.11. N	51431	01.11. S	
A 3	AK Breitscheid (S)	4607 / 5065	30	96757	+20,3	103096	+14,6	86606	+37,0	78253	+44,8	55744	Fr 12.11. N	45613	06.11. N	45243	01.11. S	
A 3	AK Hilden (N)	4707 / 5655	0	120061	+27,7	126840	+21,2	111032	+43,5	98814	+58,5	69657*	Fr 19.11. N	60907*	06.11. N	53351*	01.11. S	
A 3	AK Hilden (S)	4807 / 5657	0	110687	+21,7	117266	+14,9	102299	+41,1	89769	+52,0	64405*	Fr 19.11. N	53767*	13.11. N	48025*	07.11. N	
A 3	Opladen II	4807 / 5033	30	89680	+0,5	93093	-4,7	85740	+15,1	78501	+20,1	50078	Fr 05.11. S	44513	06.11. S	41737	01.11. S	
A 3	AK Leverkusen (N)	4908 / 5003	30	109674	+5,8	115721	+1,5	101382	+17,4	90910	+22,6	62529	Fr 05.11. S	52462	06.11. S	47509	07.11. S	
A 3	AK Leverkusen (S)	4908 / 5676	30	159506	+20,6	166931	+15,6	148690	+31,5	136972	+42,2	90601	Fr 05.11. S	77125	06.11. N	71382	07.11. S	
A 3	Leverkusen	4908 / 5004	30	153169	+22,2	159269	+17,4	144559	+33,5	134438	+40,9	87328	Fr 05.11. S	75816	06.11. N	69766	07.11. S	
A 3	Holweide	5008 / 5084		Im Bau														
A 3	AD Heumar (N)	5008 / 5672	0	168049	+13,7	175489	+9,6	156192	+21,2	146284	+31,9	96344	Fr 12.11. N	85577	06.11. N	79548	01.11. N	
A 3	AD Heumar (S)	5008 / 5673	28	85559	+20,5	90911	+17,0	73101	+24,4	73047	+38,5	51180	Fr 05.11. N	41695	06.11. N	40949	01.11. N	
A 3	Siegburg	5109 / 5005		wegen langer Ausfallzeit derzeit keine Schätzung														
A 3	AK BN-Siegburg (N)	5209 / 5058	0	67427	+19,4	69387	+13,2	59409	+28,4	65614	+47,9	39518*	Fr 05.11. N	33517*	06.11. N	36390*	01.11. N	
A 3	AK BN-Siegburg (S)	5209 / 5631	0	69418	+22,2	71613	+16,3	60853	+32,0	67049	+47,8	41795*	Fr 05.11. N	33825*	06.11. N	36637*	01.11. N	
A 3	Bad Honnef/Linz	5309 / 5006	30	71773	+29,3	74302	+24,2	63595	+39,1	67691	+50,2	44356	Fr 05.11. N	35804	06.11. N	37215	01.11. N	

Herausgeber:

Landesbetrieb Straßenbau Nordrhein-Westfalen, Landesmobilitätszentrale, Bonner Straße 67, 51379 Leverkusen
Die Autobahn GmbH des Bundes, NL Rheinland, GB Verkehrszentrale Leverkusen, Bonner Straße 65, 51379 Leverkusen

Auswertung:

DTV-Verkehrsconsult GmbH, Pascalstraße 53, 52076 Aachen

Durchschnittlicher und maximaler Tagesverkehr - Kraftfahrzeuge (KFZ)

November 2021

Str.-Kl. u. -Nr.	Zst.-Name	TK-/ Zst.- Nr.	GT 2021	Durchschnittlicher Tagesverkehr (DTV)								Maximaler Tagesverkehr							
				Gesamtquerschnitt								Richtungen							
				Mo-So Kfz/24h	21/20 %	Mo-Fr Kfz/24h	21/20 %	Sa Kfz/24h	21/20 %	So+Fei Kfz/24h	21/20 %	Mo-Fr Kfz/24h	Datum,R	Sa Kfz/24h	Datum,R	So+Fei Kfz/24h	Datum,R		
A 4	AC-Vetschau	5102 / 5072	30	31258	+38,1	32351	+26,0	31028	+62,3	26851	+111,0	19877	Fr 05.11. W	17589	06.11. W	21665	01.11. O		
A 4	Würselen	5102 / 5008	30	51006	+21,0	54984	+13,9	46428	+38,7	37958	+61,6	33537	Fr 05.11. W	37669	06.11. W	25091	07.11. W		
A 4	AK Aachen (W)	5103 / 5654		wegen langer Ausfallzeit derzeit keine Schätzung															
A 4	AK Aachen (O)	5103 / 5651	30	71240	+17,0	78408	+11,8	60942	+27,6	49372	+51,7	43806	Fr 05.11. O	31870	06.11. O	32019	01.11. O		
A 4	Buir / Merzenich	5105 / 5082	30	67785	+11,8	73036	+5,8	60024	+27,2	51942	+44,0	41874	Fr 05.11. O	32377	06.11. W	31261	01.11. O		
A 4	AK Kerpen (W)	5106 / 5622	0	96505	+23,4	104784	+17,0	85953	+41,0	70178	+58,2	57778*	Di 02.11. W	46344*	06.11. W	42331*	01.11. O		
A 4	AK Kerpen (O)	5106 / 5624	30	105124	+30,5	113540	+23,2	94396	+53,6	78362	+66,2	65220	Fr 05.11. W	52891	06.11. W	47160	01.11. W		
A 4	Köln-Klettenberg	5007 / 5053	0	125183	+19,2	136315	+13,7	112926	+34,0	88235	+48,6	74708*	Fr 05.11. O	62401*	06.11. O	48515*	01.11. O		
A 4	Rheinbr. Rodenkirchen	5107 / 5049	30	130441	+7,7	141230	+3,2	117270	+17,1	95662	+32,7	75313	Fr 05.11. W	62981	06.11. W	52162	07.11. W		
A 4	AD Heumar (W)	5008 / 5021	0	86203	+5,8	93137	+2,8	75996	+9,9	65244	+23,6	50860*	Fr 05.11. W	43280	06.11. O	37170	07.11. O		
A 4	Bensbg.Frankenforst	5008 / 5015	30	69919	+9,1	74944	+5,8	63085	+17,0	54278	+24,2	42420	Fr 12.11. O	32775	06.11. O	29395	01.11. W		
A 4	Engelskirchen	5010 / 5068	30	47387	+13,9	50647	+10,0	42110	+23,3	37919	+31,2	28820	Fr 12.11. O	21868	06.11. W	21052	01.11. W		
A 4	Eckenhagen	5011 / 5034	26	33330	+14,3	35581	+9,7	29058	+24,6	27291	+36,3	20686	Fr 05.11. O	15144	06.11. W	15815	01.11. W		
A 4	Wenden-Dahl	5013 / 5128	3	17352	+4,2	19651	+1,4	13234	+12,7	10990	+20,4	10749	Di 02.11. O	7185*	06.11. O	5907*	07.11. O		
A 30	Werste	3718 / 5151	30	32879		36154		26486		24241		21031	Fr 19.11. O	14206	06.11. O	14924	01.11. W		
A 30	Rheine-Kanalhafen	3711 / 5157	19	43186		47057		34970		33495		25911*	Fr 05.11. O	19563*	13.11. W	23695*	01.11. O		
A 30	Hörstel	3711 / 5158	27	45376		49526		36886		34735		27321	Fr 05.11. O	20276*	13.11. W	23726	01.11. O		
A 30	Schierloh	3712 / 5159	27	47909		52438		38816		36163		28975	Fr 05.11. O	20912*	13.11. W	24619	01.11. O		
A 30	Ibbenbüren	3712 / 5112	27	46741	+14,9	50896	+8,2	38158	+26,5	36157	+60,6	27919	Fr 05.11. O	20959	06.11. W	25546	01.11. O		
A 30	Kirchlengern	3817 / 5103	30	41843	+18,5	46153	+13,5	33769	+29,1	30202	+49,7	26380	Fr 19.11. O	17732	06.11. W	18837	01.11. W		
A 31	Ochtrup	3708 / 5160	30	30296		31375		25898		29284		19438	Fr 05.11. N	14536	06.11. S	23196	01.11. S		
A 31	Nienborg	3808 / 5161	30	30258		31517		26368		28083		19109	Fr 19.11. N	14480	06.11. S	21173	01.11. S		
A 31	Gescher	4008 / 5117	30	33266	+22,3	34600	+14,3	29687	+44,8	30523	+55,9	21018	Fr 12.11. N	15742	06.11. S	21571	01.11. S		
A 31	Lembeck	4207 / 5162	30	36460		37903		33533		32739		23217	Fr 12.11. N	17599	06.11. S	21873	01.11. S		
A 31	Hardtbergsee	4307 / 5163		Im Bau															
A 31	Kirchhellen (N)	4307 / 5164	0	50993		53761		45626		43659		30701*	Fr 12.11. N	25434*	06.11. S	29396*	01.11. S		
A 31	Feldhausen	4307 / 5165	30	52302		54778		48452		44986		33018	Fr 05.11. N	27559	06.11. N	29457	01.11. S		
A 33	Bockhorst	3915 / 5127	30	26838		29079		21361		21811		16399	Fr 12.11. S	11495	06.11. S	17152	01.11. N		
A 33	Bielefeld-Windflöte	4017 / 5130	30	57878	+11,4	63966	+7,5	49550	+24,6	38974	+30,1	35596	Fr 12.11. N	26744	06.11. N	21992	01.11. S		
A 33	Bielefeld-Senne	4017 / 5129	30	48615	-8,4	53197	-12,5	42510	+5,5	34253	+11,4	30585	Fr 05.11. N	23397	06.11. N	18701	07.11. N		
A 33	Paderborn	4118 / 5111	30	41960	+7,6	46127	+4,4	33368	+15,6	31333	+24,3	26025	Fr 19.11. N	18058	06.11. N	17151	01.11. S		
A 40	Straelen (Niederdorf)	4603 / 5073	30	30679	+30,3	32539	+19,1	25761	+52,9	26804	+104,0	18986	Do 04.11. W	16171	06.11. W	23294	01.11. O		
A 40	Wankum	4603 / 5018	30	36807	+25,6	39762	+17,6	29822	+39,4	29987	+79,3	22728	Do 04.11. W	18464	06.11. W	24845	01.11. O		
A 40	AK Moers (W)	4505 / 5663	0	50536	+18,9	57620	+14,1	37872	+30,3	30913	+57,0	33519*	Do 04.11. W	23670*	06.11. W	27326*	01.11. O		
A 40	AK Moers (O)	4505 / 5022	0	60366	+13,2	66451	+8,0	49538	+21,2	43473	+49,8	38816*	Do 04.11. W	30824*	06.11. W	36934*	01.11. O		
A 40	AD Essen-Ost (W)	4508 / 5680	0	76879	+10,3	83742	+5,0	74104	+34,0	50272	+28,8	50477*	Fr 26.11. O	40761*	27.11. O	27926*	07.11. W		
A 40	AD Essen-Ost (O)	4508 / 5681	0	134603	+9,9	144978	+4,7	126412	+28,2	97582	+30,7	82430*	Fr 26.11. O	68858*	27.11. O	54706*	07.11. W		
A 40	Essen-Kray	4508 / 5037	30	111290	+7,4	121136	+3,2	99492	+21,0	79374	+25,9	68398	Do 04.11. W	55211	20.11. W	46001	07.11. W		
A 40	Bochum	4508 / 5113	8	110794	+10,0	120661	+5,9	99037	+22,6	78757	+28,2	67820*	Do 04.11. W	55195*	20.11. W	46234*	07.11. W		
A 40	Bochum-Ruhrpark	4509 / 5154		Im Bau															
A 40	Dortmund	4510 / 5343	30	79352	+8,5	88249	+5,7	67369	+15,2	51573	+25,0	49703	Do 04.11. W	37448	20.11. W	30618	07.11. W		
A 42	AK Kamp-Lintfort (O)	4505 / 5635	30	49457	+17,1	55079	+11,6	40698	+31,5	32848	+54,3	32782	Mi 03.11. O	22282	06.11. O	23462	01.11. O		
A 42	DU Beeckerwerth	4506 / 5063	30	77179		85964		64205		50663		46949	Mi 03.11. O	34515	06.11. W	32447	01.11. O		
A 42	AK OB-West (O)	4506 / 5024	30	85414	+12,1	94326	+7,0	80202	+25,0	52154	+46,5	51504	Fr 12.11. O	42627	06.11. W	28348	01.11. O		
A 42	AK OB-West (W)	4506 / 5668	30	91165	+5,6	99803	+0,7	84274	+16,9	60397	+37,1	55998	Fr 26.11. W	48771	06.11. W	33294	14.11. W		
A 42	GE-Hessler	4408 / 5115		wegen langer Ausfallzeit derzeit keine Schätzung															
A 42	Wanne-Eickel	4408 / 5116	10	89152	+21,2	97725	+15,4	81336	+37,9	59400	+54,7	60993*	Fr 26.11. O	50234*	27.11. O	38201*	28.11. O		
A 42	Bladenhorst	4409 / 5153	0	47661		52178		41824		33360		30000*	Fr 19.11. O	22816*	20.11. O	18000*	28.11. W		
A 42	Horsthausen	4409 / 5166	7	60730		68345		50954		36569		37089	Fr 12.11. O	28288	06.11. O	21510	07.11. O		
A 43	Albachten	4011 / 5109	0	68031	+17,5	73515	+11,5	61385	+42,3	50317	+39,9	39855*	Fr 19.11. N	32402*	20.11. N	28052*	01.11. S		
A 43	Bergbossendorf	4208 / 5131		Im Bau															
A 43	Recklinghausen-West	4409 / 5132		wegen langer Ausfallzeit derzeit keine Schätzung															
A 43	Herne	4409 / 5107	0	97563		105946		92002		66804		59200*	Di 02.11. S	49558*	20.11. S	36607*	14.11. N		
A 43	Bochum-Laer	4509 / 5133		Im Bau															
A 43	Sprockhövel	4609 / 5108	30	58349	+17,5	63929	+12,0	51532	+42,5	40366	+38,5	35381	Mi 03.11. N	27663	20.11. N	21652	01.11. S		
A 44	AC-Lichtenbusch	5202 / 5074	30	25596	+16,5	27221	+10,0	24954	+17,7	19282	+77,2	16388	Fr 05.11. O	14189	06.11. O	12970	01.11. O		
A 44	Aachen-Brand	5202 / 5077	30	41944	+12,8	45336	+8,0	37972	+13,4	30873	+53,9	27368	Fr 05.11. O	22959	06.11. W	20006	01.11. O		
A 44	AK Aachen (S)	5203 / 5020	0	50538		54894		44828		36813		30785	Fr 05.11. W	24859*	06.11. O	21332	01.11. W		

Herausgeber:

Landesbetrieb Straßenbau Nordrhein-Westfalen, Landesmobilitätszentrale, Bonner Straße 67, 51379 Leverkusen

Die Autobahn GmbH des Bundes, NL Rheinland, GB Verkehrszentrale Leverkusen, Bonner Straße 65, 51379 Leverkusen

Auswertung:

DTV-Verkehrsconsult GmbH, Pascalstraße 53, 52076 Aachen

Durchschnittlicher und maximaler Tagesverkehr - Kraftfahrzeuge (KFZ)

November 2021

Str.-Kl. u. -Nr.	Zst.-Name	TK-/ Zst. Nr.	GT 2021	Durchschnittlicher Tagesverkehr (DTV)								Maximaler Tagesverkehr					
				Gesamtquerschnitt								Richtungen					
				Mo-So Kfz/24h	21/20 %	Mo-Fr Kfz/24h	21/20 %	Sa Kfz/24h	21/20 %	So+Fei Kfz/24h	21/20 %	Mo-Fr Kfz/24h	Datum,R	Sa Kfz/24h	Datum,R	So+Fei Kfz/24h	Datum,R
A 44	AK Aachen (N)	5103 / 5650		wegen langer Ausfallzeit derzeit keine Schätzung													
A 44	Jülich-Mersch	5004 / 5017	30	35689	+18,5	38532	+13,3	31228	+31,1	27316	+45,9	21009	Fr 05.11. O	16819	06.11. W	15887	28.11. O
A 44	Neersen	4705 / 5078	30	53248	-0,8	60672	-3,9	41372	+9,7	31566	+17,8	33610	Fr 05.11. W	22347	20.11. W	17429	01.11. W
A 44	AK Neersen (N)	4705 / 5081	30	56260	+3,1	64115	+0,2	43717	+13,0	33305	+20,3	35899	Do 04.11. W	23751	20.11. W	18589	01.11. W
A 44	Ilverich	4706 / 5079	30	70099	+14,0	79135	+10,2	52601	+22,7	46145	+39,3	45000	Mi 10.11. W	28293	06.11. W	25320	07.11. W
A 44	Ratingen-Schwarzbach	4706 / 5097	29	28297	+22,1	31921	+17,8	21518	+32,1	18502	+51,7	19110	Di 02.11. W	11656	06.11. W	10659	14.11. O
A 44	Birth (Tunnel Velbert)	4608 / 5067		wegen langer Ausfallzeit derzeit keine Schätzung													
A 44	Langenberg	4608 / 5066	30	29681	+11,2	33272	+8,8	24970	+15,6	18370	+27,6	18595	Mi 10.11. W	12825	20.11. O	9834	07.11. W
A 44	Witten	4509 / 5134		Im Bau													
A 44	Unna-Süd	4412 / 5135	30	81672	+21,5	86220	+16,0	74600	+38,6	68225	+42,4	49060	Fr 05.11. O	41833	06.11. W	43242	07.11. W
A 44	Soest	4414 / 5110	30	53609	+21,5	55932	+15,1	48665	+40,0	47809	+45,9	34089	Fr 05.11. O	30927	06.11. W	33906	07.11. W
A 44	Lichtenau-Blankenrode	4419 / 5136	30	46360	+22,5	49346	+17,6	36312	+34,1	41860	+43,8	29473	Fr 05.11. O	21013	06.11. W	27120	01.11. W
A 45	Dortmund-Mengede-West	4410 / 5138	30	68469	+15,2	76797	+11,7	56062	+25,0	43419	+35,4	44641	Mi 03.11. S	30599	06.11. S	25038	01.11. S
A 45	Dortmund-Marten	4410 / 5139	30	66080	-10,9	74414	-12,4	53747	-9,3	40946	+0,4	50238	Fr 19.11. N	36828	20.11. N	25869	28.11. N
A 45	Dortmund-Eichlinghofen	4510 / 5146	30	60887	+15,2	68643	+13,4	50026	+20,4	36999	+24,5	42964	Fr 05.11. N	31684	06.11. N	22716	07.11. N
A 45	Dortmund Süd	4511 / 5104	30	83833	+28,4	91338	+22,9	76316	+46,3	58330	+54,0	49501	Mi 03.11. S	42555	06.11. N	35013	07.11. S
A 45	Schwerte-Wandhofen	4511 / 5140	30	87242	+22,4	93845	+17,6	77711	+36,6	67135	+42,4	51373	Fr 12.11. S	40722	06.11. N	37555	07.11. S
A 45	Kalve	4712 / 5169	0	50879		54788		42314		41316		32048	Fr 19.11. N	23842	20.11. N	23043	07.11. N
A 45	Lüdenscheid Nord	4711 / 5105	0	45176	-14,0	46953	-19,7	39962	-3,4	41885	+14,5	30147*	Fr 05.11. N	21934*	06.11. N	23937*	07.11. S
A 45	Freudenberg	5113 / 5106	28	53779	+20,6	57246	+15,4	46041	+31,7	45406	+45,8	33501	Fr 05.11. N	24653	20.11. N	25496	01.11. N
A 46	Dremmen	4903 / 5075	30	32051	+8,4	36853	+5,5	25334	+16,3	17257	+30,7	19348	Mi 10.11. O	13169	20.11. O	9558	01.11. O
A 46	Hochneukirch	4904 / 5041	30	64754		72715		51092		42246		40112	Fr 05.11. O	27269	06.11. O	25012	01.11. O
A 46	Neuss-Holzheim	4805 / 5016	30	70994	+13,8	77373	+8,7	62918	+26,8	50663	+41,6	41563	Fr 05.11. W	32895	06.11. W	26536	28.11. O
A 46	AK Neuss Süd (O)	4806 / 5686		wegen langer Ausfallzeit derzeit keine Schätzung													
A 46	Düsseldorf-Flehe	4806 / 5040	30	77248	+14,4	86192	+8,1	62704	+41,4	51320	+48,7	47450	Do 04.11. W	34170	13.11. W	27921	01.11. W
A 46	AK Hilden (W)	4807 / 5658	30	115927	+18,8	127980	+16,0	99196	+22,3	78693	+38,3	69871	Fr 05.11. W	52132	06.11. W	42451	01.11. W
A 46	AK Hilden (O)	4807 / 5023		wegen langer Ausfallzeit derzeit keine Schätzung													
A 46	W-Sonnborn	4708 / 5045	30	86901	+7,5	93581	+3,2	79669	+18,4	64632	+28,4	52689	Fr 05.11. O	42117	20.11. O	33563	01.11. W
A 46	W-Oberbarmen	4609 / 5044	30	71596	+9,7	77952	+5,4	63411	+20,9	51452	+32,2	45110	Fr 05.11. O	33902	20.11. O	27293	01.11. W
A 46	Hagen-Hohenlimburg	4611 / 5141	28	50358	+23,6	57116	+20,1	41431	+35,9	29116	+42,6	31272	Fr 19.11. O	21528	13.11. O	15405	01.11. O
A 46	Oeventrop	4614 / 5149	30	21103	+15,5	22978	+10,9	17106	+18,8	16426	+47,7	14294	Fr 05.11. O	9307	06.11. O	10544	01.11. W
A 46	Freienohl	4614 / 5150	30	21341	+19,9	23416	+15,9	16908	+21,9	16172	+49,6	14497	Fr 05.11. O	9172	06.11. O	10336	01.11. W
A 46	Meschede	4615 / 5119	30	18832	+20,8	20906	+17,4	14459	+20,0	13618	+48,6	12908	Fr 12.11. O	7508	20.11. O	8929	01.11. W
A 52	Elmpt	4702 / 5260	30	13212	+40,1	12140	+28,9	13899	+43,2	17165	+85,4	7483	Fr 05.11. W	7681	20.11. O	15381	01.11. O
A 52	Schwalmtal	4703 / 5046	30	28575	+17,2	29564	+11,3	25812	+22,2	26636	+49,3	16499	Fr 05.11. W	13770	06.11. W	22184	01.11. O
A 52	Willich-Schiefbahn	4705 / 5085	30	53694	+22,0	60004	+18,3	43739	+30,1	35158	+45,6	35859	Fr 05.11. O	23930	06.11. O	20990	01.11. O
A 52	Lintorf	4607 / 5027	30	95079	+22,1	104355	+17,7	80692	+34,2	67629	+44,7	58460	Mi 10.11. W	42073	20.11. W	36217	07.11. W
A 52	AK Breitscheid (W)	4607 / 5637	28	113095	+24,2	124734	+18,8	93944	+41,5	79534	+51,9	69977*	Di 02.11. W	49335	20.11. W	44517*	01.11. W
A 52	AK Breitscheid (O)	4607 / 5639	0	99356	+19,1	109033	+15,3	84766	+30,0	70387	+37,2	60091	Mi 10.11. W	45802	06.11. W	37998	07.11. W
A 52	Essen-Bredene	4507 / 5028		wegen langer Ausfallzeit derzeit keine Schätzung													
A 52	AD Essen Ost (S)	4508 / 5043	0	58904	+11,6	63412	+8,0	53002	+22,4	44691	+25,5	35622*	Do 04.11. W	28000*	20.11. O	25052*	07.11. W
A 52	Gelsenkirchen-Polsum	4308 / 5142	29	40775	+19,1	45240	+12,9	33047	+39,1	28201	+55,2	24225	Fr 05.11. O	17378	06.11. O	15619	07.11. W
A 57	Hommersum	4302 / 5050	30	13047	+39,9	14332	+29,1	10364	+63,4	9797	+131,0	8538	Fr 05.11. N	6019	06.11. N	9846	01.11. S
A 57	Rheinberg	4405 / 5019	30	41589	+22,4	45231	+16,4	35446	+37,5	31207	+56,1	25612	Fr 05.11. N	19204	06.11. N	19858	01.11. S
A 57	AK Kamp-Lintfort (N)	4505 / 5064	30	60135	+16,8	66459	+11,7	50081	+30,0	41617	+46,6	37757	Fr 05.11. S	27680	06.11. S	26529	01.11. S
A 57	AK Kamp-Lintfort (S)	4505 / 5636	30	68290	+14,5	75860	+9,0	55662	+28,7	46598	+49,5	42675	Fr 05.11. N	30565	06.11. N	27540	01.11. N
A 57	AK Moers (N)	4505 / 5660	0	62533	+21,6	72308	+16,8	44083	+35,5	36241	+60,4	41111*	Do 04.11. N	26667*	06.11. S	32032*	01.11. N
A 57	AK Moers (S)	4505 / 5662	0	77264	+10,0	82361	+4,9	72193	+21,5	59916	+36,3	47000*	Fr 05.11. N	40667*	06.11. N	39353*	01.11. N
A 57	Meerbusch-Bovert	4705 / 5088	30	85459	+16,6	93183	+11,3	73512	+30,6	62578	+44,8	50605	Mi 10.11. S	39913	06.11. N	34955	01.11. S
A 57	Neuss-Büttgen	4805 / 5052	30	117268	+14,4	126970	+10,1	103598	+24,8	87456	+35,7	68068	Fr 05.11. N	54810	06.11. N	48344	01.11. S
A 57	Neuss-West	4806 / 5602	30	123234	+11,7	134540	+7,2	107315	+22,2	88484	+36,8	72801	Fr 05.11. N	57555	06.11. N	48303	01.11. S
A 57	Neuss West (S)	4806 / 5670	30	123701	+10,8	135566	+6,4	107334	+20,9	86962	+36,6	73006	Fr 05.11. N	57581	06.11. N	47534	01.11. S
A 57	AD Neuss (N)	4806 / 5030	30	49183	+0,6	56788	+0,6	40431	-4,5	24242	+8,2	30602	Di 09.11. N	21337	06.11. N	12997	28.11. N
A 57	AD Neuss (S)	4806 / 5014	30	113632	+12,4	124642	+7,5	97024	+25,3	80676	+39,9	68359	Fr 05.11. N	53231	06.11. N	43906	01.11. S
A 57	AK Neuss-Süd (N)	4806 / 5601	30	97710	+14,2	105972	+8,4	84487	+31,2	73591	+43,3	59206	Fr 05.11. N	46917	06.11. N	40525	01.11. N
A 57	AK Neuss-Süd (S)	4806 / 5061	27	75492	+15,4	81792	+9,7	65217	+32,9	57254	+42,8	45073	Fr 05.11. N	35102	06.11. N	31211	01.11. S
A 57	Köln-Longerich	5007 / 5087		Im Bau													
A 59	Walsum	4406 / 5069	30	33078	+15,0	36126	+11,0	29977	+27,8	22758	+33,3	19853	Fr 05.11. S	16506	06.11. S	12622	07.11. S

Herausgeber:

Landesbetrieb Straßenbau Nordrhein-Westfalen, Landesmobilitätszentrale, Bonner Straße 67, 51379 Leverkusen

Die Autobahn GmbH des Bundes, NL Rheinland, GB Verkehrszentrale Leverkusen, Bonner Straße 65, 51379 Leverkusen

Auswertung:

DTV-Verkehrsconsult GmbH, Pascalstraße 53, 52076 Aachen

Durchschnittlicher und maximaler Tagesverkehr - Kraftfahrzeuge (KFZ)

November 2021

Str.-Kl. u. -Nr.	Zst.-Name	TK-/ Zst.- Nr.	GT 2021	Durchschnittlicher Tagesverkehr (DTV)								Maximaler Tagesverkehr						
				Gesamtquerschnitt								Richtungen						
				Mo-So 21/20		Mo-Fr 21/20		Sa 21/20		So+Fei 21/20		Mo-Fr		Sa		So+Fei		
Kfz/24h	%	Kfz/24h	%	Kfz/24h	%	Kfz/24h	%	Kfz/24h	Datum,R	Kfz/24h	Datum,R	Kfz/24h	Datum,R					
A 59	Duisburg Süd	4606 / 5062	30	46377	+21,0	54106	+17,4	33507	+39,7	24211	+40,9	31179	Mo 22.11. S	17754	13.11. N	12862	14.11. N	
A 59	Düsseldorf-Urdenbach	4807 / 5090	30	56651	+17,8	64777	+15,3	43511	+21,4	33033	+38,2	40687	Mi 10.11. S	23300	06.11. S	18169	07.11. S	
A 59	Langenfeld	4907 / 5007	30	54654	+32,8	61992	+30,5	42235	+32,0	33766	+55,1	36802	Di 02.11. N	22739	13.11. N	18309	14.11. N	
A 59	AK Heumar (Flughfn.)	5008 / 5674	28	64540	+12,8	65844	+5,7	63598	+28,6	59819	+42,7	36291	Fr 05.11. S	33120	06.11. S	35837	01.11. S	
A 59	Flughafen Köln/Bonn	5108 / 5089	30	111619		117654		104054		92325		67111	Fr 19.11. N	56903	20.11. N	50628	01.11. N	
A 59	AD St. Augustin (N)	5208 / 5057	30	97528	+8,0	103874	+2,1	90235	+23,3	76704	+37,3	57856	Fr 05.11. N	47804	20.11. N	40892	01.11. N	
A 59	AD St. Augustin (S)	5208 / 5628	0	113192	+18,9	122725	+15,2	99518	+26,7	84091	+38,0	65726	Fr 12.11. N	51632*	06.11. S	44614	01.11. N	
A 59	AD Bonn-Beuel (N)	5208 / 5056	30	113147	+15,2	122862	+11,0	99104	+26,5	83576	+36,1	66288	Fr 12.11. N	50968	06.11. S	44697	01.11. N	
A 59	AD Bonn-Beuel (S)	5208 / 5633	30	80585	+10,0	89842	+7,4	65960	+16,8	53404	+23,1	47543	Di 02.11. N	36373	06.11. N	29287	01.11. N	
A 59	AK Bonn Ost (N)	5208 / 5625	0	59677	+8,9	66494	+6,7	48444	+15,2	40033	+19,5	35612*	Mi 10.11. N	25443*	06.11. N	22668	01.11. S	
A 61	Schwanenhaus	4603 / 5076	30	26657	+33,6	30876	+30,8	19366	+36,2	14771	+61,1	18748	Fr 05.11. S	13093	06.11. S	11300	01.11. S	
A 61	MG-Wickrath	4804 / 5042	30	59386	+8,0	67962	+5,2	45591	+16,6	34403	+25,8	37479	Fr 05.11. S	24302	06.11. S	20406	01.11. S	
A 61	AK Kerpen (N)	5106 / 5059	30	53318	+11,0	59367	+7,1	42893	+18,3	36250	+37,8	35410	Fr 05.11. S	24830	06.11. S	21808	01.11. S	
A 61	AK Kerpen (S)	5106 / 5621	30	35240	-10,0	40186	-11,0	25708	-13,3	22095	+2,9	31448	Fr 05.11. S	19997	06.11. S	20685	01.11. S	
A 61	Miel	5307 / 5080		0	-100,0	0	-100,0	0	-100,0	0	-100,0							
A 445	Wickede	4413 / 5167	30	35924		38963		30508		27494		22982	Fr 12.11. S	16715	06.11. S	15650	01.11. N	
A 445	Werl-West	4413 / 5137	30	17719	+0,9	20160	-2,6	13405	+15,5	10920	+19,0	13226	Fr 26.11. S	7212	27.11. S	6733	14.11. N	
A 448	Bochum-Hamme	4509 / 5152		Im Bau														
A 448	Bochum (W)	4509 / 5168		Im Bau														
A 524	Ratingen	4607 / 5039		wegen langer Ausfallzeit derzeit keine Schätzung														
A 535	W-Saurenhaus	4708 / 5248	30	37754	+11,3	43041	+9,0	29420	+17,0	22214	+25,9	23555	Mi 10.11. S	15728	06.11. S	11768	01.11. N	
A 535	Velbert Nord	4608 / 5249	30	33633	+9,7	38114	+7,3	27979	+14,1	19332	+26,9	21682	Mi 10.11. S	15423	06.11. S	10623	07.11. S	
A 544	AK Aachen (SW)	5103 / 5653		wegen langer Ausfallzeit derzeit keine Schätzung														
A 553	Bliesheim	5207 / 5029	30	37122	+24,3	40777	+18,6	32496	+41,3	25472	+55,3	32827	Fr 12.11. N	21633	06.11. N	19287	07.11. N	
A 555	Godorf	5107 / 5036	30	76668	+16,7	81767	+9,7	71531	+33,4	59366	+55,5	44202	Fr 26.11. N	38916	06.11. N	33120	07.11. N	
A 559	Gremberghoven	5008 / 5086	30	73443		81316		64109		47845		46120	Fr 12.11. S	34831	20.11. N	29863	01.11. N	
A 560	AD St. Augustin (O)	5208 / 5629	30	89524	+9,6	97391	+5,3	81474	+19,1	62921	+33,5	52848	Fr 12.11. W	44049	20.11. W	33120	07.11. W	
A 560	AK BN-Siegburg (W)	5209 / 5632	0	65815	+18,9	71474	+13,9	60027	+30,5	46678	+46,8	39574*	Fr 05.11. O	31421*	20.11. O	25370*	01.11. O	
A 560	AK BN-Siegburg (O)	5209 / 5630	0	53814	+11,5	60032	+8,6	46807	+18,1	33304	+29,5	31968*	Mi 10.11. W	25386*	06.11. O	17981*	01.11. O	
A 560	Hennef	5209 / 5051	30	41982	+10,4	46707	+7,7	36655	+15,1	26399	+27,7	25088	Di 02.11. W	19402	06.11. W	14340	07.11. W	
A 562	AK Bonn Ost (W)	5208 / 5055	0	52045	+8,0	60592	+6,5	36031	+12,8	28960	+16,9	33621*	Do 18.11. O	19410	06.11. W	16777	01.11. W	
A 562	AK Bonn-Ost (O)	5208 / 5626	27	7933	+5,8	9177	+5,7	5949	+4,2	4295	+8,8	6559	Di 30.11. O	3908*	27.11. O	2912	01.11. O	
A 565	AD Bonn-Beuel (W)	5208 / 5634	30	93641	+10,8	101529	+5,8	83382	+28,0	68721	+33,1	55417	Fr 05.11. N	43431	20.11. N	36810	01.11. N	
A 565	Meckenheim-Merl	5308 / 5013	30	44336	+41,5	45996	+33,7	41308	+53,9	39784	+80,1	27322	Fr 05.11. N	23841	20.11. N	26872	01.11. N	

Herausgeber:

Landesbetrieb Straßenbau Nordrhein-Westfalen, Landesmobilitätszentrale, Bonner Straße 67, 51379 Leverkusen

Die Autobahn GmbH des Bundes, NL Rheinland, GB Verkehrszentrale Leverkusen, Bonner Straße 65, 51379 Leverkusen

Auswertung:

DTV-Verkehrsconsult GmbH, Pascalstraße 53, 52076 Aachen

Durchschnittlicher und maximaler Tagesverkehr - Kraftfahrzeuge (KFZ)

November 2021

Str.-Kl. u. -Nr.	Zst.-Name	TK-/ Zst. Nr.	GT 2021	Durchschnittlicher Tagesverkehr (DTV)								Maximaler Tagesverkehr					
				Gesamtquerschnitt								Richtungen					
				Mo-So	21/20	Mo-Fr	21/20	Sa	21/20	So+Fei	21/20	Mo-Fr	Sa	So+Fei			
Kfz/24h	%	Kfz/24h	%	Kfz/24h	%	Kfz/24h	%	Kfz/24h	Datum,R	Kfz/24h	Datum,R	Kfz/24h	Datum,R				
	<i>Bundesstraßen</i>																
B 1	AC-Vaalsertal	5202 / 5253	0	10907	+9,1	11206	+8,4	10546	+4,5	9941	+17,2	7745*	Mi 10.11. O	5499*	06.11. O	6593*	01.11. O
B 1	Horn 2	4119 / 5339	11	12831	-6,9	14118	-8,7	10789	-4,3	9059	+3,6	8060*	Fr 12.11. O	5713	06.11. W	5042	01.11. W
B 7	Warburg West	4520 / 5331	30	13573	+6,1	15270	+4,2	11502	+10,4	8104	+18,0	8111	Fr 12.11. O	5950	06.11. W	5058	01.11. W
B 7	Düsseldorf-Heerd	4706 / 5031	30	78788	+35,4	88739	+29,1	64467	+72,9	48455	+58,3	50558	Mi 03.11. O	35656	06.11. O	26648	07.11. O
B 8	Elten (B)	4002 / 5254	30	1705	+8,5	1832	+10,5	1597	-1,8	1256	+8,4	1565	Mi 03.11. W	908	20.11. O	899	01.11. W
B 9	Kranenburg	4102 / 5255	28	10441	+28,7	10829	+24,8	11233	+34,6	8174	+46,8	6076	Fr 05.11. N	5933	27.11. N	5866	01.11. S
B 9	Geldern (O)	4403 / 5251	30	6523	-10,0	7381	-12,2	5162	-6,2	4007	+6,2	4142	Do 25.11. N	2848	20.11. N	2280	07.11. N
B 9	Krefeld-Hüls	4604 / 5275	30	9500	+10,2	10518	+8,0	8288	+11,3	6194	+26,9	5525	Fr 05.11. N	4265	06.11. N	3479	01.11. S
B 9	Dormagen	4806 / 5267	30	10786	+9,8	12396	+9,5	8635	+6,3	5746	+18,0	7009	Di 02.11. S	4501	20.11. N	3126	01.11. N
B 9	Goch (S)	4302 / 5240	30	14158	+20,5	15796	+16,3	11664	+30,6	9274	+46,5	8601	Fr 05.11. N	6287	06.11. S	5549	01.11. S
B 42	AK Bonn Ost (S)	5208 / 5627	0	46088	+7,4	50341	+6,0	40602	+8,5	32611	+16,8	27644*	Di 30.11. S	22596*	27.11. S	18444	01.11. N
B 51	Ostbevern	3913 / 5329	30	8568	+3,1	9466	-0,3	7142	+13,5	5934	+20,4	5113	Fr 19.11. N	3838	06.11. N	3190	01.11. S
B 51	Telgte	4012 / 5330	30	15236	-4,1	16545	-6,9	13294	+3,1	11288	+9,0	9160	Mi 17.11. N	7133	06.11. N	6129	01.11. N
B 51	Tondorf (S)	5506 / 5236	30	14907	+17,2	15830	+12,9	13770	+21,9	11938	+42,2	10386	Fr 05.11. S	7965	06.11. S	7916	01.11. N
B 51	Dahlem	5605 / 5235	30	9161	+16,3	9464	+10,0	8392	+25,9	8504	+46,3	6663	Fr 12.11. S	5180	06.11. S	5842	01.11. N
B 54	Gronau-Amtsvenn	3807 / 5313	0	12632	+30,7	13201	+21,1	13778	+64,9	9327	+69,3	7664*	Do 04.11. N	7555*	06.11. N	6892*	01.11. N
B 54	Altenberge 2	3910 / 5338	6	32653	+19,5	35928	+13,4	28783	+45,0	21995	+46,4	20239*	Fr 12.11. N	15218*	06.11. N	12875	01.11. S
B 54	Drensteinfurt (N)	4111 / 5348	30	8199	+7,2	9345	+5,8	6422	+8,3	4807	+18,8	5370	Do 11.11. S	3369	06.11. S	2871	07.11. S
B 54	Ascheberg-Herbern	4212 / 5370	30	2148	-2,9	2468	-3,6	1528	-6,8	1301	+7,1	1679	Do 11.11. S	824	06.11. S	727	01.11. S
B 54	Werne-Langern	4311 / 5371	30	7824	+5,7	9041	+4,0	5990	+12,6	4182	+15,4	5043	Di 09.11. S	3630	06.11. S	2358	07.11. N
B 54	Dortmund-Brechten	4410 / 5318	11	17473	-10,4	19163	-14,6	15956	+3,2	11587	+11,9	10953*	Fr 12.11. S	8611*	20.11. S	6270	07.11. S
B 54	Kierspe-Volme	4811 / 5372	30	5976	+5,4	6908	+5,4	4810	+5,0	2995	+5,6	3928	Mi 10.11. N	2534	06.11. N	1622	01.11. N
B 54	Meinerzhagen	4811 / 5304	30	12944	+7,7	14707	+7,2	10959	+3,2	7131	+18,4	8158	Fr 05.11. N	5733	06.11. N	4001	01.11. N
B 54	Olpe-Altenkleusheim	4913 / 5373	30	5169	+19,2	6019	+19,5	3884	+14,2	2627	+21,8	3349	Mi 03.11. S	2145	06.11. S	1481	01.11. S
B 54	Kreuztal-Buschhütten	5013 / 5374	30	31904	+9,6	36422	+7,3	26229	+15,0	17465	+25,5	19385	Do 25.11. S	13486	06.11. S	9352	07.11. S
B 55	Warstein Süd	4516 / 5375	30	6445	-4,2	7489	-4,4	4356	-3,6	3735	-2,7	4275	Fr 05.11. O	2422	06.11. O	2194	01.11. O
B 55	Grevenbrück	4814 / 5342	30	7122	+49,0	8176	+53,0	5438	+35,0	4043	+39,0	4275	Do 04.11. O	2809	13.11. O	2170	14.11. W
B 55	Bergneustadt	4912 / 5264	30	11380	+11,5	12810	+11,3	9906	+11,0	6555	+13,5	6843	Fr 05.11. O	5287	06.11. W	3590	07.11. O
B 55	Derschlag	5011 / 5223	30	15267	+7,0	17613	+4,8	11607	+13,9	8340	+21,8	9284	Fr 26.11. O	6112	06.11. W	4317	14.11. W
B 55	Elsdorf	5005 / 5247	30	9614	+51,9	10822	+51,9	7791	+45,5	5998	+59,7	5759	Fr 12.11. O	4081	06.11. O	3255	01.11. W
B 56	Siegburg-Stallberg	5109 / 5220	30	22975	+5,3	25583	+3,3	20039	+7,1	14368	+20,1	13461	Mi 10.11. O	10327	06.11. O	7655	01.11. O
B 56	Swisttal-Buschhoven	5208 / 5274	30	16122	+15,4	18385	+14,4	12836	+16,4	9250	+24,0	9711	Do 04.11. W	6995	06.11. W	4864	01.11. W
B 57	Menzeler Heide (N)	4405 / 5229	30	13231	+47,4	14619	+45,5	11443	+46,8	8830	+62,0	8893	Fr 12.11. N	6657	20.11. S	5822	14.11. S
B 57	Mönchengladb.-Rheindahlen	4804 / 5273	30	10513	+12,3	12080	+10,6	8528	+18,4	5517	+21,9	6579	Do 11.11. S	4878	20.11. N	3133	01.11. S
B 57	Alsdorf-Orden	5102 / 5213	30	17807	+11,9	19899	+8,5	15907	+21,8	10538	+32,3	10885	Fr 05.11. S	8256	06.11. S	5733	07.11. S
B 57	Aachen-Köpfchen	5202 / 5263	30	7571	+22,6	8046	+20,8	7701	+19,2	5469	+40,6	5243	Do 11.11. S	4412	06.11. S	3165	01.11. S
B 58	Dorsten (O)	4207 / 5316	11	12939	+8,0	14086	+4,5	11672	+21,5	9135	+20,1	7661	Fr 05.11. W	5990*	20.11. W	4805	01.11. W
B 58	Lüdinghausen-West	4210 / 5360	11	11331	+6,9	12529	+4,9	9931	+7,8	7420	+21,8	6659*	Fr 12.11. O	5054	06.11. W	4104	07.11. O
B 58	Ascheberg West	4210 / 5376	30	8095	+26,6	9042	+23,5	6739	+32,3	5201	+47,4	4937	Fr 19.11. W	3523	20.11. O	3067	07.11. O
B 58	Geldern (N)	4403 / 5252	30	9653	+19,5	10906	+16,5	8225	+27,9	5533	+38,3	5976	Di 02.11. O	4365	06.11. O	3212	01.11. O
B 58	Menzeler Heide (W)	4405 / 5230	30	13896	+19,9	15747	+16,6	10904	+32,0	8518	+37,5	9090	Di 02.11. W	6097	06.11. W	4759	14.11. W
B 58	Straelen 2 (Bundesstr.)	4503 / 5257	30	3844	+15,5	4141	+9,8	3397	+24,4	2953	+51,4	2348	Fr 05.11. W	1830	06.11. W	2286	01.11. W
B 59	Pulheim	4906 / 5214	30	17848	+7,4	20226	+6,2	14978	+6,1	10158	+19,6	11451	Mi 10.11. O	7849	06.11. O	5475	07.11. W
B 61	Petershagen 2	3619 / 5336	30	10504	+17,8	11499	+13,5	8803	+25,9	7689	+42,9	6501	Fr 05.11. S	4960	06.11. N	5086	01.11. S
B 61	Barkhausen	3719 / 5368	30	29654	+30,1	33845	+27,5	23132	+38,0	17269	+45,3	20108	Di 02.11. N	12801	13.11. S	10297	01.11. N
B 61	Ostwestfalendamm	3917 / 5386	0	74622	+6,8	84731	+5,5	59210	+4,8	44495	+21,6	45203*	Di 02.11. S	32080*	06.11. N	24657*	01.11. S
B 61	Linteler See	4116 / 5377	30	13223	+5,5	14775	+3,4	11527	+8,7	8061	+20,3	7870	Fr 19.11. N	6237	06.11. N	4964	07.11. N
B 62	Netphen-Afholderbach	5014 / 5354	30	3664	+6,9	4200	+6,9	2818	+3,0	2092	+11,8	2236	Di 09.11. W	1502	06.11. W	1224	01.11. W
B 63	Hamm-Heessen	4212 / 5361	11	10194	+11,6	11563	+10,4	8215	+10,9	6027	+22,6	6306*	Fr 12.11. S	4278*	27.11. N	3129	07.11. N
B 63	Drensteinfurt	4212 / 5302	30	6409	+4,5	7395	+3,2	4813	+6,4	3544	+15,4	4133	Do 11.11. S	2629	13.11. N	1909	07.11. N
B 64	Bad Driburg Süd	4220 / 5378	30	9725	+18,8	10715	+15,8	8738	+27,7	6359	+33,0	6274	Fr 26.11. O	4718	27.11. O	3715	28.11. W
B 64	Delbrück-West	4217 / 5355	30	9845	+11,6	11067	+9,8	7904	+14,5	6268	+23,5	5952	Fr 12.11. W	4198	13.11. W	3469	01.11. W
B 66	Bl-Hillegossen	4017 / 5337	11	32723	+4,6	37155	+3,2	27462	+6,2	18318	+15,1	20222*	Fr 12.11. O	14290	06.11. O	9541	01.11. W
B 68	Halle-Gartnisch	3916 / 5303	30	9073	+3,0	10163	+1,9	8215	+6,7	5185	+7,7	5481	Di 02.11. S	4295	06.11. S	2771	14.11. S
B 68	Lichtenau	4319 / 5351	30	8778	+5,3	9976	+3,9	7264	+10,1	4960	+12,8	6123	Mi 10.11. S	3877	06.11. S	2912	01.11. N
B 70	Heek Ost	3808 / 5379	30	4948	-21,8	5629	-23,9	3882	-14,1	2941	-10,1	2981	Fr 05.11. S	2085	13.11. S	1636	01.11. N

Herausgeber:

Landesbetrieb Straßenbau Nordrhein-Westfalen, Landesmobilitätszentrale, Bonner Straße 67, 51379 Leverkusen
Die Autobahn GmbH des Bundes, NL Rheinland, GB Verkehrszentrale Leverkusen, Bonner Straße 65, 51379 Leverkusen

Auswertung:

DTV-Verkehrsconsult GmbH, Pascalstraße 53, 52076 Aachen

Durchschnittlicher und maximaler Tagesverkehr - Kraftfahrzeuge (KFZ)

November 2021

Str.-Kl. u. -Nr.	Zst.-Name	TK-/ Zst. Nr.	GT 2021	Durchschnittlicher Tagesverkehr (DTV)								Maximaler Tagesverkehr					
				Gesamtquerschnitt								Richtungen					
				Mo-So	21/20	Mo-Fr	21/20	Sa	21/20	So+Fei	21/20	Mo-Fr	Sa	So+Fei			
Kfz/24h	%	Kfz/24h	%	Kfz/24h	%	Kfz/24h	%	Kfz/24h	Datum,R	Kfz/24h	Datum,R	Kfz/24h	Datum,R				
B 70	Vreden-Süd	3906 / 5362	11	6645	+7,4	7676	+4,6	4628	+13,2	3930	+28,7	3975	Fr 05.11. N	2402	06.11. S	2095	01.11. S
B 70	Lünten	3907 / 5380	0	4903	+13,9	5465	+10,5	4196	+35,9	3108	+20,4	2956*	Di 09.11. N	2776*	06.11. S	2516*	07.11. S
B 70	Raesfeld West	4206 / 5381	30	2295	+1,1	2445	-0,2	2123	+3,5	1804	+6,1	1361	Fr 05.11. N	1382	06.11. S	1217	07.11. S
B 83	Beverungen-Wehrden	4222 / 5382	30	5316	+4,0	6010	+2,4	4365	+5,3	3164	+17,1	3240	Fr 12.11. S	2257	20.11. N	2055	01.11. N
B 219	Greven (N)	3811 / 5350	30	9666	+9,6	11019	+7,8	7156	+15,6	5994	+18,6	5836	Fr 05.11. N	3762	06.11. S	3383	07.11. S
B 220	Emmerich	4103 / 5258	30	12933	+16,6	14390	+13,3	10222	+17,4	8981	+43,7	7918	Do 04.11. S	5619	06.11. S	7563	01.11. S
B 221	Brüggen (N)	4703 / 5432	30	12404	+2,0	13654	-0,2	10776	+3,4	8456	+18,4	7265	Fr 05.11. N	5724	20.11. N	6847	01.11. S
B 221	Arsbeck	4803 / 5276	30	6327	+3,8	7029	+3,7	5226	+1,4	4259	+7,0	3702	Do 04.11. N	2711	20.11. S	2437	01.11. N
B 221	Heinsberg	4902 / 5259	30	15526	+6,2	18105	+5,3	11020	+0,6	8298	+23,7	9618	Di 02.11. N	6215	20.11. N	4580	01.11. S
B 224	Bottrop	4407 / 5344	30	42996	+15,2	47568	+11,2	39448	+22,8	26632	+43,4	25956	Di 02.11. S	20921	06.11. S	14171	14.11. N
B 226	Gedern	4510 / 5272	30	10160	+3,4	11651	+3,7	7816	+1,1	5771	+3,2	6363	Fr 12.11. W	4120	06.11. W	3454	01.11. W
B 226	Wanne-Eickel Ost	4409 / 5364	30	23168	+14,3	26331	+11,8	20030	+18,0	12394	+36,3	13848	Di 02.11. O	11945	20.11. W	6643	28.11. W
B 229	Delecke 2	4514 / 5334	11	3735	-10,5	3694	-7,5	3797	-16,3	3857	-16,9	2502	Fr 05.11. O	2447	06.11. O	2361	01.11. W
B 229	Lüdenscheld-Brügge	4711 / 5321	30	14185	+12,4	16297	+11,1	11977	+14,6	7084	+23,1	9436	Fr 05.11. O	6696	06.11. W	4023	01.11. W
B 229	Solingen	4808 / 5203	30	11909	+9,5	12832	+6,8	11211	+12,7	8590	+25,6	6941	Fr 05.11. O	6042	06.11. O	4715	07.11. O
B 230	Holzheim	4805 / 5238	30	9951	+10,1	11238	+7,9	7965	+12,6	6136	+28,0	6097	Di 02.11. O	4076	06.11. W	3223	28.11. W
B 235	Datteln	4210 / 5345	30	12467	+5,1	13766	+4,0	10645	+4,6	8468	+13,7	7473	Fr 12.11. S	5566	06.11. N	4611	01.11. S
B 236	Dortmund-Wambeldorf	4411 / 5365	0	65107	-0,4	75027	-1,0	51822	+4,6	34069	-0,4	40667*	Fr 12.11. N	29400*	20.11. N	18805*	01.11. N
B 236	Dortmund-Berghofen	4511 / 5352	30	26332	-2,0	29749	-1,5	20686	-8,0	16495	+1,2	16056	Fr 12.11. N	12206	20.11. S	9553	28.11. S
B 236	Plettenberg-Ohle	4712 / 5309	30	6589	+12,8	7615	+11,8	5209	+9,6	3384	+28,3	4105	Fr 26.11. N	2681	13.11. S	1793	14.11. S
B 236	Altenhundem	4814 / 5383	30	12661	-14,3	14399	-16,2	10649	-6,8	6970	-4,4	7625	Do 04.11. N	5441	27.11. N	3611	14.11. N
B 236	Gleidorf (O)	4815 / 5310	30	6149		6723		5045		4624		3891	Fr 05.11. N	2711	06.11. S	2950	01.11. S
B 236	Schmallenberg	4815 / 5367	29	5908	+11,4	6697	+9,8	4734	+8,8	3532	+29,0	4267	Fr 05.11. S	2849	06.11. S	2000	01.11. N
B 236	Winterberg-Waltenberg	4817 / 5366	30	5868	+25,8	6461	+21,4	5020	+40,9	4058	+45,6	3749	Fr 05.11. N	2691	06.11. N	2408	01.11. N
B 236	Winterberg-Herrloh	4817 / 5369	30	4956	+22,2	4861	+13,2	5030	+35,9	5292	+59,0	3387	Fr 05.11. S	3310	27.11. S	3730	28.11. N
B 237	Ohl	4810 / 5225	30	3611	+0,5	4046	+2,0	3012	-7,4	2261	-1,6	2171	Fr 12.11. W	1599	06.11. W	1312	01.11. W
B 239	Espelkamp-Gestrigen	3617 / 5356	11	10941	+10,9	12462	+8,1	8815	+22,4	6255	+24,2	6639*	Fr 12.11. S	4494	06.11. S	3456	01.11. S
B 239	Bad Salzuflen	3918 / 5315	30	22267	+11,1	24317	+7,7	19394	+20,5	15956	+27,3	13298	Fr 12.11. S	10019	06.11. N	8706	07.11. N
B 239	Detmold-Heidenoldendorf	4018 / 5357	0	17428	+56,6	19956	+54,4	14364	+61,5	9264	+72,3	10731*	Fr 05.11. N	7725	06.11. S	5289*	01.11. N
B 239	Höxter-Fürstenau	4121 / 5358	30	8152	+6,6	9359	+5,2	6128	+8,2	4703	+17,9	4894	Di 02.11. N	3185	06.11. N	3051	01.11. N
B 241	Bever	4322 / 5384	30	6291	+9,2	7110	+7,5	5049	+12,2	3845	+20,2	3872	Fr 05.11. O	2674	06.11. O	2494	01.11. W
B 252	Brakel	4221 / 5340	0	7571	+8,8	8487	+7,6	5943	+9,3	5023	+17,5	4718*	Fr 05.11. S	3115*	20.11. N	2695*	14.11. N
B 256	Marienhöhe	4811 / 5224	30	5203	-4,8	5965	-4,7	3957	-7,2	3002	-2,5	3279	Mi 10.11. N	2168	06.11. N	1878	01.11. N
B 258	Friesenrath (W)	5303 / 5208	28	14028	+1,2	15277	+0,6	11902	-5,1	10482	+12,0	8199	Fr 12.11. W	6442	06.11. W	6489	01.11. W
B 258	Friesenrath (S)	5303 / 5250	28	20274	+16,4	22271	+16,5	17199	+8,6	14343	+24,1	12208	Fr 12.11. O	9149	06.11. W	8798	01.11. W
B 258	Imgenbroich	5403 / 5277	30	13245	+8,6	14514	+7,2	13402	+8,3	7788	+22,0	8073	Do 11.11. O	7138	20.11. O	4745	01.11. W
B 258	Blankenheimer Wald	5505 / 5239	30	3662	+59,9	4044	+58,3	3348	+61,4	2309	+70,8	5999	Fr 19.11. O	4775	20.11. O	3256	21.11. O
B 258	Ahrhütte (O)	5606 / 5243	30	4712	+17,0	4950	+19,0	4080	+4,7	4214	+17,7	3276	Fr 19.11. W	2557	06.11. O	3061	07.11. O
B 264	Aachen-Bildchen	5202 / 5261	30	8727	+8,2	9453	+5,9	9090	+9,0	5387	+27,3	5243	Do 11.11. O	4708	06.11. W	2998	01.11. W
B 264	Langerwehe	5104 / 5246	30	12634	+13,1	14254	+10,9	11086	+18,1	7065	+28,2	7521	Fr 05.11. W	5834	06.11. W	4233	28.11. O
B 264	Düren/Kerpen	5105 / 5265	30	8820	+33,2	10297	+32,2	6724	+33,9	4294	+43,0	5721	Di 23.11. O	3586	06.11. W	2444	01.11. W
B 265	Lechenich 2	5106 / 5269	0	6813	-39,1	7719	-39,1	5482	-41,8	4070	-35,7	4587*	Do 18.11. N	3025*	06.11. N	2542*	01.11. N
B 265	Wollersheim (O)	5305 / 5232	28	4395	+9,2	4721	+14,3	3992	-10,6	3346	+3,8	2703	Fr 05.11. S	2189	27.11. N	1988*	01.11. S
B 266	Kesternich (S)	5304 / 5211	30	3967	+4,5	4345	+8,0	3467	-14,2	2780	+5,1	2508	Di 02.11. W	2097	06.11. W	2025	01.11. W
B 288	Uerdingen	4605 / 5231	30	23661	+11,1	27431	+8,5	16755	+18,2	13350	+30,1	16344	Di 09.11. O	8919	06.11. O	7319	01.11. O
B 475	Ladbergen Nord	3812 / 5385	30	9785	+16,6	10934	+13,6	7504	+27,4	6783	+30,9	5925	Fr 05.11. S	3962	06.11. S	3777	01.11. S
B 475	Sassenberg-Süd	4014 / 5363	11	12613	+11,5	14098	+9,4	10256	+13,9	8262	+25,7	7376	Di 02.11. S	5376*	20.11. S	4858	01.11. S
B 475	Lippetal-Lippborg	4314 / 5359	10	8258	+18,2	8946	+12,8	7588	+38,5	5902	+39,8	5659	Fr 05.11. S	4839	06.11. S	4320	07.11. N
B 477	Gohr	4906 / 5262	30	6237	+10,3	7068	+10,1	5084	+5,3	3669	+18,3	4605	Di 02.11. N	2750	06.11. S	2025	01.11. S
B 477	Rommerskirchen	4906 / 5268	30	5447	+9,6	6116	+8,5	5068	+7,4	2940	+24,7	3390	Fr 05.11. S	2633	06.11. N	1719	01.11. N
B 478	Waldbröl	5111 / 5222	30	7386	+3,2	8299	+2,6	6612	+0,3	4172	+12,7	4408	Di 02.11. W	3452	06.11. W	2259	01.11. W
B 480	Brilon (N)	4517 / 5322	11	3173	+9,2	3431	+6,8	2725	+12,0	2445	+22,6	2081*	Fr 12.11. N	1488	06.11. N	1476*	28.11. N
B 480	Winterberg	4717 / 5325	30	9859	+28,3	10424	+23,2	8638	+34,0	8462	+56,7	6310	Fr 05.11. S	4634	27.11. S	5597	28.11. N
B 480	Bad Berleburg	4916 / 5301	11	5004	+15,4	5624	+15,1	4162	+17,0	3071	+15,8	3159*	Fr 12.11. N	2127	06.11. S	1675	01.11. S
B 481	St. Mauritz	3912 / 5506	30	12525	+5,2	14101	+4,0	9892	+7,0	8010	+12,1	8391	Mo 15.11. S	5125	06.11. N	4301	07.11. S
B 483	Radevormwald-Rochollsberg	4710 / 5271	11	6966	+6,2	7785	+7,1	5862	-0,3	4406	+6,8	4893	Mi 10.11. S	3035*	13.11. S	2355	01.11. N
B 506	Kürten-Weiden	4909 / 5270	30	4167	-0,3	4626	+0,5	3436	-5,8	2822	+0,0	2492	Fr 12.11. O	1834	06.11. W	1675	01.11. W
B 507	Winterscheid	5110 / 5278	30	5309	-3,4	5969	-4,1	4415	-3,8	3249	+2,6	3235	Fr 12.11. O	2448	06.11. O	1841	01.11. W

Herausgeber:

Landesbetrieb Straßenbau Nordrhein-Westfalen, Landesmobilitätszentrale, Bonner Straße 67, 51379 Leverkusen

Die Autobahn GmbH des Bundes, NL Rheinland, GB Verkehrszentrale Leverkusen, Bonner Straße 65, 51379 Leverkusen

Auswertung:

DTV-Verkehrsconsult GmbH, Pascalstraße 53, 52076 Aachen

Durchschnittlicher und maximaler Tagesverkehr - Kraftfahrzeuge (KFZ)

November 2021

Str.-Kl. u. -Nr.	Zst.-Name	TK-/ Zst.- Nr.	GT 2021	Durchschnittlicher Tagesverkehr (DTV)								Maximaler Tagesverkehr					
				Gesamtquerschnitt								Richtungen					
				Mo-So	21/20	Mo-Fr	21/20	Sa	21/20	So+Fei	21/20	Mo-Fr	Sa	So+Fei			
Kfz/24h	%	Kfz/24h	%	Kfz/24h	%	Kfz/24h	%	Kfz/24h	Datum,R	Kfz/24h	Datum,R	Kfz/24h	Datum,R				
B 511	Gleidorf (N)	4815 / 5311	30	10409		11730		8795		6149		6632	Do 11.11. N	4738	06.11. N	3407	01.11. N
B 514	Babbenhausen	3819 / 5335	30	9174	+0,3	10383	-1,9	7978	+8,6	5057	+11,3	5524	Mi 17.11. O	4189	27.11. O	2769	07.11. W
B 514	Kalletal	3819 / 5347			-100,0		-100,0		-100,0		-100,0						
B 516	Ense-Möhnesee	4414 / 5346	30	5411	-24,2	6065	-20,2	4134	-33,4	3684	-38,0	3578	Mi 24.11. O	2337	06.11. O	2222	01.11. W
B 516	Brilon (W)	4517 / 5323	11	5337		6084		3948		3311		3381*	Fr 12.11. O	2097	06.11. W	2104	01.11. W
B 525	Coesfeld-Ost	4009 / 5353	11	8310	+3,2	9419	+1,3	6825	+7,7	4843	+16,0	5152	Fr 05.11. W	3771	06.11. W	2840	01.11. O

Herausgeber:

Landesbetrieb Straßenbau Nordrhein-Westfalen, Landesmobilitätszentrale, Bonner Straße 67, 51379 Leverkusen

Die Autobahn GmbH des Bundes, NL Rheinland, GB Verkehrszentrale Leverkusen, Bonner Straße 65, 51379 Leverkusen

Auswertung:

DTV-Verkehrsconsult GmbH, Pascalstraße 53, 52076 Aachen

Durchschnittlicher und maximaler Tagesverkehr - Kraftfahrzeuge (KFZ)

November 2021

Str.-Kl. u. -Nr.	Zst.-Name	TK-/ Zst.- Nr.	GT 2021	Durchschnittlicher Tagesverkehr (DTV)								Maximaler Tagesverkehr					
				Gesamtquerschnitt								Richtungen					
				Mo-So	21/20	Mo-Fr	21/20	Sa	21/20	So+Fei	21/20	Mo-Fr	Sa	So+Fei			
Kfz/24h	%	Kfz/24h	%	Kfz/24h	%	Kfz/24h	%	Kfz/24h	Datum,R	Kfz/24h	Datum,R	Kfz/24h	Datum,R				
	Landesstraßen																
L 11	Wollersheim (W)	5305 / 5234	0	1896	+4,1	2068	+5,9	1714	-6,9	1316	+4,5	1141*	Di 02.11. W	962*	06.11. W	805*	01.11. W
L 29	Heidenend	4603 / 5438	30	1301	-70,3	1294	-72,1	1535	-68,0	1143	-61,1	1057	Fr 05.11. N	1709	20.11. N	1209	01.11. N
L 29	Willich-Viersen	4704 / 5266	30	13126	+7,7	15242	+6,4	10166	+11,1	6612	+17,8	8405	Mi 10.11. O	5473	06.11. O	3635	07.11. O
L 47	Sittard	5001 / 5256	30	4562	+14,6	4778	+13,6	4578	+13,3	3644	+21,9	2733	Fr 05.11. O	2395	06.11. O	2553	01.11. O
L 77	Goch (N)	4302 / 5241	30	9263	+14,9	10261	+13,3	8523	+14,5	5665	+29,7	5548	Fr 19.11. S	4457	20.11. S	3241	01.11. S
L 101	Schildgen (O)	4908 / 5427	30	11751	+3,8	12767	+4,2	10430	-0,2	8541	+5,1	7379	Fr 12.11. S	5947	06.11. S	5389	01.11. S
L 104	Kirchhellen (O)	4307 / 5524	30	1689	+15,7	1838	+22,1	1443	-4,0	1256	+1,6	1424	Do 25.11. S	993	27.11. S	819	28.11. S
L 115	Ahrhütte (N)	5606 / 5245	3	7597	+26,9	8035	+29,6	6316	+14,3	6780	+24,6	5452	Fr 19.11. S	3912	06.11. S	5128	01.11. N
L 136	Loope	5010 / 5204	30	9377	+3,3	10689	+2,7	7688	+1,6	5218	+11,2	5670	Do 04.11. W	4034	06.11. W	2982	01.11. W
L 143	Rottbitze (N)	5309 / 5406	30	9598	+3,8	10807	+3,7	8838	-1,4	5127	+12,6	6834	Di 02.11. N	4750	06.11. S	2966	01.11. S
L 166	Kesternich (O)	5304 / 5210	30	1775	-7,6	1843	-2,5	1824	-24,7	1453	-11,8	1109	Fr 12.11. O	1042	27.11. O	1012	01.11. O
L 182	Bornheim (S)	5207 / 5407	30	9664	-8,9	10922	-9,5	8323	-8,5	5454	-4,0	6051	Fr 26.11. O	4471	27.11. O	2963	28.11. O
L 183	Bornheim (W)	5207 / 5408	30	13649	+21,3	15279	+20,7	13062	+20,6	7272	+28,0	8133	Fr 05.11. S	6750	06.11. S	4004	01.11. N
L 194	Weilerswist	5207 / 5437	30	7913	+85,8	8637	+85,5	6698	+76,2	5843	+96,9	8988	Fr 26.11. N	7740	27.11. N	6324	28.11. N
L 218	Heimbach	5304 / 5413	30	3862	+4,7	4064	+8,7	3769	-10,8	3090	+1,8	2471	Fr 12.11. O	2312	06.11. O	2351	01.11. O
L 231	Horbach/Locht	5102 / 5439	30	1487	+23,6	1529	+20,4	1463	+24,2	1334	+42,2	1601	Mi 10.11. S	781	06.11. N	974	01.11. S
L 232	Richterich	5102 / 5411	30	19701	+13,8	22080	+11,4	17244	+19,5	11675	+28,2	11813	Mi 10.11. N	9046	27.11. S	6138	01.11. S
L 233	Friesenrath (N)	5303 / 5209	28	7262	+61,3	8124	+64,1	6260	+48,0	4441	+56,4	4930	Do 04.11. S	3631	06.11. S	2740	01.11. S
L 238	Stolberg	5203 / 5441	0	8878	-13,4	10376	-12,2	7311	-18,6	3844	-18,5	6297*	Do 18.11. N	4159*	06.11. N	2232*	01.11. N
L 238	Zweifall	5203 / 5410	30	4897	-12,6	5369	-11,6	4193	-19,4	3475	-11,5	2881	Fr 12.11. N	2324	20.11. N	1980	01.11. S
L 247	Rottbitze (O)	5309 / 5405	30	11763	+4,4	13080	+3,8	10715	+1,1	7073	+14,5	7764	Di 02.11. W	5699	06.11. O	3907	01.11. O
L 288	Schildgen (W)	4908 / 5426	30	9217	+6,5	10356	+6,4	7921	+5,5	5473	+8,7	5475	Do 04.11. N	4149	06.11. S	3037	01.11. N
L 324	Erdingen	5012 / 5431	30	5791	+6,7	6597	+5,3	4552	+8,4	3399	+18,6	3625	Di 02.11. S	2487	06.11. S	1927	01.11. N
L 331	Margarethenhöhe	5309 / 5404	30	11328	+6,9	12756	+6,1	8696	+5,5	7435	+14,7	7360	Mi 17.11. O	4813	06.11. O	4405	01.11. W
L 357	D-Geresheim	4707 / 5416	30	12269	+5,3	13818	+5,8	10731	+0,4	6995	+7,5	7940	Mi 03.11. W	5957	13.11. O	4022	14.11. O
L 358	Bensberg-Refrath	5008 / 5428	30	9892	+12,7	11311	+11,2	7126	+14,3	6149	+23,7	7321	Mi 03.11. O	4602	20.11. O	4303	01.11. W
L 359	Witzhelden (W)	4808 / 5418	0	2400	-3,5	2612	+0,2	2178	-15,4	1685	-11,9	1455*	Fr 12.11. W	1153*	06.11. W	972*	01.11. W
L 372	Brüggen (O)	4703 / 5433	30	4655	+3,0	5109	+4,1	4386	-5,3	2965	+6,1	2781	Fr 05.11. O	2319	06.11. O	1949	01.11. O
L 418	Hahnerberg	4708 / 5440	28	30323	+16,4	35464	+16,5	21907	+12,4	15466	+20,4	19431	Do 04.11. W	11982	06.11. W	8212	14.11. W
L 442	Essen-Werden (O)	4607 / 5420	30	9868	+6,9	10964	+7,7	8392	+0,1	6446	+8,5	5808	Fr 05.11. O	4448	06.11. W	3591	01.11. O
L 442	Essen-Werden (N)	4607 / 5421	30	6026	+4,7	6601	+5,4	5302	-1,8	4187	+6,6	3630	Fr 05.11. S	2883	06.11. S	2479	01.11. S
L 463	Voerde	4306 / 5424	30	6321	-3,3	7157	-4,6	5202	-0,7	3704	+5,5	4029	Do 18.11. W	3198	06.11. W	1998	01.11. W
L 475	Krefeld	4605 / 5434	30	9676	+7,6	10943	+8,5	7954	+1,7	5732	+7,5	6160	Mo 22.11. S	4258	27.11. N	3071	07.11. N
L 528	Breckerfeld (N)	4710 / 5507	30	6881	+2,4	7752	+3,2	5899	-1,7	4008	+0,9	4372	Fr 12.11. N	3122	06.11. N	2230	01.11. S
L 531	Siegen	5114 / 5332	29	9503	-31,7	10970	-31,7	9094	-36,7	3670	-20,0	7147	Fr 12.11. N	5739	06.11. N	2610	28.11. N
L 544	Langscheid (W)	4613 / 5510	30	3157		3416		3028		2176		1915	Fr 05.11. W	1715	20.11. W	1278	01.11. W
L 551	Haltern	4209 / 5536	30	5800	+3,4	6368	+3,7	5244	+0,3	3860	+4,3	3473	Fr 12.11. N	2721	06.11. N	2106	01.11. S
L 555	Coesfeld-Nordost	4009 / 5533	30	6253	+4,5	7143	+2,1	5111	+10,4	3428	+21,3	3743	Fr 12.11. S	2644	27.11. N	1906	07.11. S
L 560	Sandersküper	3807 / 5535	30	3363	+26,2	3388	+20,1	3639	+33,6	3035	+55,0	2020	Fr 05.11. S	1998	06.11. S	2293	01.11. S
L 572	Rhede	4105 / 5320	30	15128	+11,3	16883	+9,1	13677	+18,1	8920	+22,2	9209	Fr 26.11. W	7117	27.11. W	5034	07.11. W
L 586	Stromberg	4215 / 5349	30	2511	+3,5	2822	+7,1	2116	-19,0	1522	+8,1	2110	Di 30.11. W	1114	13.11. W	816	01.11. W
L 587	Greven (S)	3911 / 5306	30	10864	+5,6	12421	+4,0	8444	+10,2	6265	+15,4	9094	Mo 15.11. S	4372	06.11. S	3696	07.11. S
L 591	Lienen	3813 / 5513	30	6059	+4,3	6803	+4,7	4999	+3,9	3781	+1,9	3643	Fr 05.11. O	2606	06.11. W	2159	01.11. W
L 602	Hemden	4105 / 5534	30	4286	+19,1	4529	+12,4	4306	+31,4	3250	+58,6	2736	Fr 05.11. N	2381	06.11. S	2935	01.11. S
L 608	Groß Reken	4108 / 5505	30	7856	+8,3	8788	+7,6	6887	+10,5	4717	+11,0	4709	Fr 05.11. S	3691	27.11. S	2572	01.11. S
L 608	Gelsenkirchen-Schalke	4408 / 5523	30	35154	+11,8	39488	+6,8	30494	+28,1	20675	+43,7	21933	Fr 05.11. N	16096	06.11. N	12483	07.11. N
L 610	Recklinghausen	4309 / 5526	30	10340	-1,0	11523	-3,2	9424	+3,0	6103	+14,1	6377	Fr 05.11. O	5139	06.11. O	3421	07.11. O
L 621	Kirchhellen (S)	4307 / 5525	30	1852	+29,3	2025	+41,4	1433	-2,3	1461	+4,1	1274	Di 02.11. S	873	06.11. S	850	01.11. S
L 687	Langscheid (S)	4613 / 5511	30	2655		2647		2518		2795		1749	Fr 12.11. N	1397	06.11. S	2081	01.11. S
L 697	Attendorn	4813 / 5531	30	4125	+10,8	4735	+7,8	3152	+24,8	2341	+26,4	2517	Do 04.11. N	1767	06.11. S	1335	07.11. N
L 776	Salzkotten	4317 / 5530	30	15068	+12,6	16327	+8,9	12910	+22,5	11509	+29,8	9706	Fr 05.11. W	7437	06.11. W	6742	01.11. W
L 787	Sennestadt (S)	4017 / 5520	11	5897	+33,7	6977	+41,0	4011	+9,4	2870	+4,9	3913	Di 02.11. O	2217	06.11. O	1738	01.11. O
L 822	Lippstadt-Cappel	4315 / 5528	30	7989	+12,4	8951	+11,6	6735	+14,2	4951	+16,9	4863	Fr 05.11. W	3457	06.11. O	2745	01.11. O
L 937	Detmold (N)	4019 / 5517	11	6902		7682		5801		4508		4270*	Mo 15.11. S	3055	06.11. S	2793	01.11. S
L 937	Detmold (S)	4019 / 5518	11	11535		12906		9582		7338		8064	Fr 05.11. N	5693	06.11. N	4583	01.11. N
L 938	Detmold (W)	4019 / 5519	11	4888		5492		4104		2978		3689	Fr 05.11. O	2740	06.11. O	2083	01.11. O

Herausgeber:

Landesbetrieb Straßenbau Nordrhein-Westfalen, Landesmobilitätszentrale, Bonner Straße 67, 51379 Leverkusen

Die Autobahn GmbH des Bundes, NL Rheinland, GB Verkehrszentrale Leverkusen, Bonner Straße 65, 51379 Leverkusen

Auswertung:

DTV-Verkehrsconsult GmbH, Pascalstraße 53, 52076 Aachen

Durchschnittlicher und maximaler Tagesverkehr - Kraftfahrzeuge (KFZ)

November 2021

Str.-Kl. u. -Nr.	Zst.-Name	TK-/ Zst.- Nr.	GT 2021	Durchschnittlicher Tagesverkehr (DTV)								Maximaler Tagesverkehr					
				Gesamtquerschnitt								Richtungen					
				Mo-So 21/20		Mo-Fr 21/20		Sa 21/20		So+Fei 21/20		Mo-Fr		Sa		So+Fei	
Kfz/24h	%	Kfz/24h	%	Kfz/24h	%	Kfz/24h	%	Kfz/24h	Datum,R	Kfz/24h	Datum,R	Kfz/24h	Datum,R				
L 954	Bad Driburg	4220 / 5529	30	7719	+9,3	8848	+8,6	5998	+11,3	4353	+12,4	4752	Di 02.11. N	3111	20.11. S	2365	01.11. N
L 969	Werl-Westönnen	4413 / 5324	30	9796	+6,9	10923	+4,4	8750	+11,7	5897	+23,1	5982	Mi 24.11. O	5136	06.11. O	4065	07.11. W
K 10	Sennestadt (O)	4017 / 5521	11	4514	-13,8	5071	-15,5	3795	-4,0	2752	-9,7	3281	Di 09.11. S	2163	06.11. S	1655	01.11. S
K 10	Breckerfeld (O)	4710 / 5508	30	2565	-1,2	2880	+2,3	2065	-13,5	1643	-10,9	1627	Mi 10.11. W	1161	06.11. O	987	01.11. W

Herausgeber:

Landesbetrieb Straßenbau Nordrhein-Westfalen, Landesmobilitätszentrale, Bonner Straße 67, 51379 Leverkusen

Die Autobahn GmbH des Bundes, NL Rheinland, GB Verkehrszentrale Leverkusen, Bonner Straße 65, 51379 Leverkusen

Auswertung:

DTV-Verkehrsconsult GmbH, Pascalstraße 53, 52076 Aachen

Durchschnittlicher und maximaler Tagesverkehr - Kraftfahrzeuge (KFZ) (Grenzübergänge)

November 2021

Str.-Kl. u. -Nr.	Zst.-Name	TK-/ Zst.- Nr.	GT 2021	Durchschnittlicher Tagesverkehr (DTV)								Maximaler Tagesverkehr					
				Gesamtquerschnitt								Richtungen					
				Mo-So 21/20		Mo-Fr 21/20		Sa 21/20		So+Fei 21/20		Mo-Fr		Sa		So+Fei	
Kfz/24h	%	Kfz/24h	%	Kfz/24h	%	Kfz/24h	%	Kfz/24h	Datum,R	Kfz/24h	Datum,R	Kfz/24h	Datum,R				
<i>Autobahnen</i>																	
A 3	Elten	4103 / 5071	30	29888	+37,3	30955	+26,8	28594	+57,1	26440	+95,3	18887	Do 04.11. N	15183	06.11. N	22059	01.11. S
A 4	AC-Vetschau	5102 / 5072	30	31258	+38,1	32351	+26,0	31028	+62,3	26851	+111,0	19877	Fr 05.11. W	17589	06.11. W	21665	01.11. O
A 40	Straelen (Niederdorf)	4603 / 5073	30	30679	+30,3	32539	+19,1	25761	+52,9	26804	+104,0	18986	Do 04.11. W	16171	06.11. W	23294	01.11. O
A 44	AC-Lichtenbusch	5202 / 5074	30	25596	+16,5	27221	+10,0	24954	+17,7	19282	+77,2	16388	Fr 05.11. O	14189	06.11. O	12970	01.11. O
A 52	Elmpt	4702 / 5260	30	13212	+40,1	12140	+28,9	13899	+43,2	17165	+85,4	7483	Fr 05.11. W	7681	20.11. O	15381	01.11. O
A 57	Hommersum	4302 / 5050	30	13047	+39,9	14332	+29,1	10364	+63,4	9797	+131,0	8538	Fr 05.11. N	6019	06.11. N	9846	01.11. S
A 61	Schwanenhaus	4603 / 5076	30	26657	+33,6	30876	+30,8	19366	+36,2	14771	+61,1	18748	Fr 05.11. S	13093	06.11. S	11300	01.11. S
<i>Bundesstraßen</i>																	
B 1	AC-Vaalsequartier	5202 / 5253	0	10907	+9,1	11206	+8,4	10546	+4,5	9941	+17,2	7745*	Mi 10.11. O	5499*	06.11. O	6593*	01.11. O
B 8	Elten (B)	4002 / 5254	30	1705	+8,5	1832	+10,5	1597	-1,8	1256	+8,4	1565	Mi 03.11. W	908	20.11. O	899	01.11. W
B 9	Kranenburg	4102 / 5255	28	10441	+28,7	10829	+24,8	11233	+34,6	8174	+46,8	6076	Fr 05.11. N	5933	27.11. N	5866	01.11. S
B 54	Gronau-Amtsvenn	3807 / 5313	0	12632	+30,7	13201	+21,1	13778	+64,9	9327	+69,3	7664*	Do 04.11. N	7555*	06.11. N	6892*	01.11. N
B 57	Aachen-Köpfchen	5202 / 5263	30	7571	+22,6	8046	+20,8	7701	+19,2	5469	+40,6	5243	Do 11.11. S	4412	06.11. S	3165	01.11. S
B 58	Straelen 2 (Bundesstr.)	4503 / 5257	30	3844	+15,5	4141	+9,8	3397	+24,4	2953	+51,4	2348	Fr 05.11. W	1830	06.11. W	2286	01.11. W
B 220	Emmerich	4103 / 5258	30	12933	+16,6	14390	+13,3	10222	+17,4	8981	+43,7	7918	Do 04.11. S	5619	06.11. S	7563	01.11. S
B 264	Aachen-Bildchen	5202 / 5261	30	8727	+8,2	9453	+5,9	9090	+9,0	5387	+27,3	5243	Do 11.11. O	4708	06.11. W	2998	01.11. W
<i>Landesstraßen</i>																	
L 29	Heidenend	4603 / 5438	30	1301	-70,3	1294	-72,1	1535	-68,0	1143	-61,1	1057	Fr 05.11. N	1709	20.11. N	1209	01.11. N
L 47	Sittard	5001 / 5256	30	4562	+14,6	4778	+13,6	4578	+13,3	3644	+21,9	2733	Fr 05.11. O	2395	06.11. O	2553	01.11. O
L 231	Horbach/Locht	5102 / 5439	30	1487	+23,6	1529	+20,4	1463	+24,2	1334	+42,2	1601	Mi 10.11. S	781	06.11. N	974	01.11. S
L 560	Sandersküper	3807 / 5535	30	3363	+26,2	3388	+20,1	3639	+33,6	3035	+55,0	2020	Fr 05.11. S	1998	06.11. S	2293	01.11. S
L 602	Hemden	4105 / 5534	30	4286	+19,1	4529	+12,4	4306	+31,4	3250	+58,6	2736	Fr 05.11. N	2381	06.11. S	2935	01.11. S

Herausgeber:

Landesbetrieb Straßenbau Nordrhein-Westfalen, Landesmobilitätszentrale, Bonner Straße 67, 51379 Leverkusen

Die Autobahn GmbH des Bundes, NL Rheinland, GB Verkehrszentrale Leverkusen, Bonner Straße 65, 51379 Leverkusen

Auswertung:

DTV-Verkehrsconsult GmbH, Pascalstraße 53, 52076 Aachen

Durchschnittlicher und maximaler Tagesverkehr - Schwerverkehr (SV)

November 2021

Str.-Kl. u. -Nr.	Zst.-Name	TK-/ Zst. Nr.	GT 2021	Durchschnittlicher Tagesverkehr (DTV)							Maximaler Tagesverkehr						
				Gesamtquerschnitt							Richtungen						
				Mo-So	21/20	Mo-Fr	21/20	Sa	So+Fei	Anteil SV	Mo-Fr	Sa	So+Fei				
Kfz/24h	%	Kfz/24h	%	Kfz/24h	Kfz/24h	Mo-So	Mo-Fr	Datum,R	Kfz/24h	Datum,R	Kfz/24h	Datum,R					
	<i>Autobahnen</i>																
A 1	Lotte	3713 / 5143	27	15731	-4,5	20289	-6,5	6716	3795	25,8	31,9	11307	Mi 10.11. N	3763	06.11. N	5343	01.11. S
A 1	Ladbergen	3812 / 5118	27	12092	+1,8	15661	+0,0	5225	2596	21,8	27,6	8948	Di 02.11. S	2870	06.11. N	3009	01.11. S
A 1	Flugh. Münster/Osnabrück	3812 / 5170	27	12029		15596		5191	2516	21,3	26,9	9064	Di 02.11. S	2839	06.11. N	2912	01.11. S
A 1	Gievenbeck	4011 / 5171	0	15698		20393		6335	3471	19,6	24,0	11638*	Di 02.11. S	3486*	06.11. N	4418*	01.11. S
A 1	Ascheberg	4111 / 5121	0	10498	+1,8	13654	+0,0	4191	2290	17,8	21,8	7531*	Do 25.11. N	2356*	06.11. N	2857*	01.11. S
A 1	Unna	4411 / 5144	30	18286	+4,1	23863	+2,5	8010	3084	17,1	21,5	13884	Do 04.11. N	4661	06.11. N	2798	01.11. S
A 1	Holznen	4511 / 5100	30	15258		19901		7024	2348	17,1	21,6	13076	Mi 10.11. N	4381	06.11. N	2001	01.11. N
A 1	Hengsen	4511 / 5101	30	19630	+7,6	25701	+6,4	8512	3027	19,0	24,1	14426	Do 04.11. N	4887	06.11. N	2738	01.11. S
A 1	Hagen-Vorhalle	4510 / 5124	0	14545	+8,7	19120	+7,2	5986	2179	16,9	21,4	10528*	Do 04.11. N	3356*	06.11. S	1922*	01.11. N
A 1	Hölkem	4709 / 5172		Im Bau													
A 1	Schloss Burg	4809 / 5011	30	8529	+2,0	11078	+0,8	3750	1642	11,0	13,9	6332	Do 25.11. N	2082	06.11. N	1179	01.11. N
A 1	AK Leverkusen (O)	4908 / 5675	30	8506	-4,0	11005	-5,3	3852	1733	10,7	13,4	6551	Do 25.11. N	2164	06.11. N	1280	01.11. N
A 1	AK Leverkusen (W)	4908 / 5035	0	3093	-1,3	4033	-3,3	1228	635	3,7	4,6	2166*	Mi 24.11. N	655*	20.11. N	455*	01.11. S
A 1	Köln-Nord	4907 / 5048	30	4085	-1,1	5496	-2,1	1176	490	5,2	6,3	2978	Mo 29.11. S	667	20.11. N	361	01.11. S
A 1	Köln-Lövenich	5007 / 5032		wegen langer Ausfallzeit derzeit keine Schätzung													
A 1	Hürth	5106 / 5010	11	18	-99,7	26	-99,7	1	0	36,0	37,1	49	Di 23.11. N	3	20.11. N		
A 1	Frauenthal	5206 / 5083	0	13252		17140		6090	2655	16,9	20,1	9940*	Mi 10.11. N	3566*	06.11. S	1944*	01.11. N
A 1	Euskirchen/Bliesheim	5206 / 5060	30	4676	-20,6	6065	-21,7	2211	818	13,1	15,7	4634	Di 02.11. S	1569	06.11. S	662	01.11. N
A 1	Nettersheim	5406 / 5047	30	3826	+2,8	4813	+1,1	2123	1043	21,0	25,4	2801	Mi 10.11. N	1266	06.11. N	764	01.11. N
A 2	Oberhausen-Sterkrade	4407 / 5026	30	23561	+3,5	30758	+2,3	10054	4135	20,3	24,8	17164	Do 04.11. O	5416	06.11. W	3610	01.11. W
A 2	Gelsenkirchen	4408 / 5122	0	21193	+59,2	26608	+49,2	11722	6029	26,8	30,4	15416*	Do 04.11. W	6749*	06.11. O	5398*	01.11. O
A 2	Gelsenkirchen-Erle	4408 / 5147	29	14651	+2,1	19341	+1,4	5971	1894	17,9	21,4	11113	Di 23.11. W	3369	06.11. W	1728	01.11. W
A 2	Recklinghausen-Ost	4409 / 5126	25	15730	+9,8	20818	+8,7	6234	1957	18,8	22,5	12063*	Do 04.11. O	3468	06.11. W	1750	01.11. W
A 2	Waltrup-Brambauer	4410 / 5125	30	20420	+5,3	27019	+4,6	8191	2485	21,6	25,8	15515	Di 23.11. W	4550	06.11. W	2356	01.11. W
A 2	Kamen	4311 / 5173	30	16865		22156		7194	2376	22,6	27,1	13433	Di 23.11. W	4008	06.11. W	2227	01.11. W
A 2	Altenböge	4312 / 5145	30	21592		28188		9661	3432	23,7	29,0	15981	Do 25.11. O	5175	06.11. W	3033	01.11. W
A 2	Bönen	4312 / 5148	30	20204		26371		9024	3243	23,2	28,7	15118	Do 25.11. O	4887	06.11. O	2995	01.11. W
A 2	Brunsbem	4213 / 5175		Im Bau													
A 2	Rhynem	4313 / 5174	30	18599		24208		8602	3040	24,8	30,9	14364	Di 23.11. W	4643	06.11. O	2837	01.11. W
A 2	Oelde	4114 / 5102	0	18141	+7,9	23434	+7,5	8636	3517	25,5	31,2	13991*	Do 04.11. O	4900*	06.11. O	3191*	01.11. W
A 2	Rheda-Wiedenbrück	4116 / 5176	30	17867		23174		8575	3014	22,6	27,5	13825	Di 30.11. W	4679	20.11. O	3276	01.11. W
A 2	Sürenheide	4116 / 5177	30	18317		23855		8584	2840	22,0	26,7	14268	Di 30.11. W	4715	20.11. O	3179	01.11. W
A 2	Brönninghausen	3917 / 5155	30	19650		25549		9022	3374	21,8	26,4	15117	Di 30.11. W	5030	20.11. O	3814	01.11. W
A 2	Bielefeld	4017 / 5120	0	21100	+8,1	27283	+6,7	10718	3437	22,9	27,0	15875*	Do 04.11. O	6215*	20.11. O	3610*	01.11. W
A 2	Borstenbach	3818 / 5156		Im Bau													
A 2	Bad Oeynhausen	3719 / 5123	0	22918	+10,8	29427	+10,8	11655	4591	26,2	31,5	16990*	Do 04.11. O	7022*	06.11. O	4102*	01.11. W
A 3	Elten	4103 / 5071	30	5908	+10,6	7720	+8,4	2057	1377	19,8	24,9	4275	Mi 24.11. N	1240	06.11. N	2126	01.11. S
A 3	Hünxe	4306 / 5001	11	8150	+7,6	10748	+6,4	2821	1502	15,9	19,5	5911*	Mi 24.11. S	1699	20.11. N	2693*	01.11. S
A 3	Oberhausen-Holten	4406 / 5070	30	23028	+3,3	29836	+1,9	10494	4460	20,6	25,3	16936	Mi 24.11. S	5473	06.11. N	4133	01.11. S
A 3	AK OB-West (N)	4506 / 5665	30	23769	-3,3	30792	-4,3	10896	4570	19,6	23,9	17827	Mi 24.11. S	5750	20.11. S	4201	01.11. S
A 3	AK OB-West (S)	4506 / 5667	30	18952	-5,3	24728	-5,9	7892	3538	16,3	19,9	13825	Mi 17.11. N	4403	27.11. N	3010	01.11. S
A 3	Breitscheid	4607 / 5002	30	14674	+11,3	19249	+9,7	5584	2731	13,6	16,8	10925	Di 02.11. S	3273	20.11. N	2723	01.11. S
A 3	AK Breitscheid (S)	4607 / 5065	30	12922	+9,3	17009	+7,9	4800	2251	13,4	16,5	9736	Di 02.11. S	2809	06.11. N	2259	01.11. S
A 3	AK Hilden (N)	4707 / 5655	0	14212	+1,9	18369	+0,8	6370	3025	11,8	14,5	10242*	Mi 17.11. N	4485*	06.11. N	2382*	01.11. S
A 3	AK Hilden (S)	4807 / 5657	0	12111	+0,7	15859	-1,1	4744	2264	10,9	13,5	9106*	Mi 17.11. S	2771*	20.11. N	2157*	01.11. S
A 3	Opladen II	4807 / 5033	30	11692	+4,0	15336	+2,4	4764	1933	13,0	16,5	8692	Mi 10.11. S	2863	20.11. N	1777	01.11. S
A 3	AK Leverkusen (N)	4908 / 5003	30	14320	+6,1	18573	+4,5	6285	2884	13,1	16,0	10327	Mi 10.11. S	3741	20.11. N	2347	01.11. S
A 3	AK Leverkusen (S)	4908 / 5676	30	23780	+7,2	30772	+5,6	10680	4894	14,9	18,4	16686	Do 04.11. N	5937	20.11. N	3604	01.11. S
A 3	Leverkusen	4908 / 5004	30	21196	+5,5	27709	+4,2	8934	3651	13,8	17,4	15284	Do 04.11. N	5180	06.11. N	2710	01.11. S
A 3	Holweide	5008 / 5084		Im Bau													
A 3	AD Heumar (N)	5008 / 5672	0	25189	+4,1	32745	+2,8	11342	4531	15,0	18,7	18067	Do 04.11. N	6783	20.11. N	3365*	01.11. S
A 3	AD Heumar (S)	5008 / 5673	28	14395	+13,1	18490	+11,7	7637	2605	16,8	20,3	11036	Mi 17.11. N	4849	06.11. N	2356	01.11. S
A 3	Siegburg	5109 / 5005		wegen langer Ausfallzeit derzeit keine Schätzung													
A 3	AK BN-Siegburg (N)	5209 / 5058	0	13434	-2,6	16895	-4,7	7914	3315	19,9	24,3	9788*	Di 30.11. N	5067*	06.11. N	2836*	01.11. S
A 3	AK BN-Siegburg (S)	5209 / 5631	0	13998	-4,0	17495	-6,0	9007	3308	20,2	24,4	10267*	Di 30.11. N	6563*	06.11. N	2669*	01.11. S
A 3	Bad Honnef/Linz	5309 / 5006	30	13578	+16,0	17487	+14,7	7414	2089	18,9	23,5	10392	Mi 17.11. N	4474	06.11. N	1924	01.11. S

Herausgeber:

Landesbetrieb Straßenbau Nordrhein-Westfalen, Landesmobilitätszentrale, Bonner Straße 67, 51379 Leverkusen
Die Autobahn GmbH des Bundes, NL Rheinland, GB Verkehrszentrale Leverkusen, Bonner Straße 65, 51379 Leverkusen

Auswertung:

DTV-Verkehrsconsult GmbH, Pascalstraße 53, 52076 Aachen

Durchschnittlicher und maximaler Tagesverkehr - Schwerverkehr (SV)

November 2021

Str.-Kl. u. -Nr.	Zst.-Name	TK-/ Zst.- Nr.	GT 2021	Durchschnittlicher Tagesverkehr (DTV)								Maximaler Tagesverkehr						
				Gesamtquerschnitt								Richtungen						
				Mo-So	21/20	Mo-Fr	21/20	Sa	So+Fei	Anteil SV		Mo-Fr		Sa		So+Fei		
Kfz/24h	%	Kfz/24h	%	Kfz/24h	Kfz/24h	Mo-So	Mo-Fr	Kfz/24h	Datum,R	Kfz/24h	Datum,R	Kfz/24h	Datum,R					
A 4	AC-Vetschau	5102 / 5072	30	6515	-3,0	8606	-4,5	2481	958	20,8	26,6	4814	Mi 17.11. O	1343	06.11. W	1210	01.11. O	
A 4	Würselen	5102 / 5008	30	7125	-4,3	9436	-5,4	2745	922	14,0	17,2	5387	Mi 17.11. O	1717	06.11. W	1112	01.11. O	
A 4	AK Aachen (W)	5103 / 5654		wegen langer Ausfallzeit derzeit keine Schätzung														
A 4	AK Aachen (O)	5103 / 5651	30	13217	-3,6	16992	-4,2	6960	2367	18,6	21,7	9974	Mi 10.11. O	3757	06.11. W	1979	01.11. O	
A 4	Buir / Merzenich	5105 / 5082	30	12644	-7,9	16453	-8,9	6385	1650	18,7	22,5	9704	Mi 17.11. O	3591	06.11. W	1414	01.11. O	
A 4	AK Kerpen (W)	5106 / 5622	0	18194	+16,1	23530	+14,0	9247	2940	18,9	22,5	14033*	Di 23.11. W	5309*	06.11. W	2319*	01.11. O	
A 4	AK Kerpen (O)	5106 / 5624	30	16256	+14,4	21136	+12,9	8263	2154	15,5	18,6	13976	Mi 17.11. W	5570	06.11. W	1681	01.11. W	
A 4	Köln-Klettenberg	5007 / 5053	0	21223	+18,0	27832	+16,7	9896	2527	17,0	20,4	15459*	Di 23.11. W	5614*	06.11. W	1568*	01.11. O	
A 4	Rheinbr. Rodenkirchen	5107 / 5049	30	22339	+3,2	28971	+2,0	10901	3637	17,1	20,5	16894	Mi 24.11. W	6495	06.11. W	2420	01.11. O	
A 4	AD Heumar (W)	5008 / 5021	0	17204	+0,9	22369	+0,5	8138	2765	20,0	24,0	12890*	Di 23.11. W	4585	06.11. O	2269	01.11. O	
A 4	Bensbg.Frankenforst	5008 / 5015	30	6959	-5,5	9339	-6,3	2299	693	10,0	12,5	5327	Mi 17.11. O	1209	06.11. W	559	01.11. W	
A 4	Engelskirchen	5010 / 5068	30	6904	-4,1	9184	-4,9	2436	903	14,6	18,1	5282	Mi 03.11. O	1297	06.11. W	710	01.11. W	
A 4	Eckenhagen	5011 / 5034	26	6138	-3,9	8165	-4,6	2165	802	18,4	22,9	4774	Mi 03.11. O	1150	27.11. W	709	01.11. W	
A 4	Wenden-Dahl	5013 / 5128	3	2351	-2,4	3251	-2,5	395	139	13,5	16,5	1799	Mi 03.11. O	213*	20.11. O	107	01.11. O	
A 30	Werste	3718 / 5151	30	8641		10907		4556	2396	26,3	30,2	6545	Di 30.11. W	2478	06.11. W	4008	01.11. W	
A 30	Rheine-Kanalhafen	3711 / 5157	19	13303		16843		6488	3883	30,8	35,8	9498	Do 11.11. O	3599	06.11. W	6118*	01.11. O	
A 30	Hörstel	3711 / 5158	27	13265		16825		6494	3732	29,2	34,0	9446	Do 11.11. O	3619	06.11. W	5581	01.11. W	
A 30	Schierloh	3712 / 5159	27	13623		17317		6541	3770	28,4	33,0	9716	Di 30.11. W	3619	06.11. W	5665	01.11. W	
A 30	Ibbsbüren	3712 / 5112	27	13137	+2,5	16646	-0,4	6457	3744	28,1	32,7	9526	Di 30.11. W	3653	06.11. W	5706	01.11. W	
A 30	Kirchlengern	3817 / 5103	30	9625	+9,4	12207	+6,3	4855	2593	23,0	26,4	7327	Di 30.11. W	2617	06.11. W	4338	01.11. W	
A 31	Ochtrup	3708 / 5160	30	5942		7879		1797	1125	19,6	25,1	4610	Di 02.11. S	1000	06.11. N	1607	01.11. S	
A 31	Nienborg	3808 / 5161	30	5549		7376		1666	983	18,3	23,4	4449	Di 02.11. S	951	06.11. N	1324	01.11. S	
A 31	Gescher	4008 / 5117	30	5660	+7,2	7552	+5,5	1664	912	17,0	21,8	4428	Di 02.11. S	961	27.11. N	1153	01.11. S	
A 31	Lembeck	4207 / 5162	30	5493		7335		1608	865	15,1	19,4	4278	Mo 15.11. S	927	06.11. N	1075	01.11. S	
A 31	Hardtbergsee	4307 / 5163		Im Bau														
A 31	Kirchhellen (N)	4307 / 5164	0	6418		8588		1758	1031	12,6	16,0	4929*	Mo 15.11. S	977*	06.11. N	1218*	01.11. S	
A 31	Feldhausen	4307 / 5165	30	6474		8637		2011	961	12,4	15,8	4983	Mo 15.11. S	1144	06.11. N	1098	01.11. S	
A 33	Bockhorst	3915 / 5127	30	5537		7307		1762	1120	20,6	25,1	4232	Di 02.11. N	1112	06.11. S	1773	01.11. N	
A 33	Bielefeld-Windflöte	4017 / 5130	30	7355	+3,1	9833	+1,6	2140	1119	12,7	15,4	5388	Di 02.11. S	1337	06.11. N	1686	01.11. S	
A 33	Bielefeld-Senne	4017 / 5129	30	7318	-1,9	9779	-3,5	2128	1137	15,1	18,4	5619	Di 02.11. S	1283	06.11. N	1653	01.11. S	
A 33	Paderborn	4118 / 5111	30	7945	+1,0	10474	-0,4	2794	1445	18,9	22,7	6215	Mi 10.11. S	1668	06.11. N	1996	01.11. S	
A 40	Straelen (Niederdorf)	4603 / 5073	30	12788	+4,5	16506	+3,2	6332	2338	41,7	50,7	9623	Di 23.11. W	4475	20.11. W	2284	01.11. O	
A 40	Wankum	4603 / 5018	30	13325	+4,8	17271	+3,9	6255	2406	36,2	43,4	9942	Mi 10.11. O	3588	06.11. W	2660	01.11. O	
A 40	AK Moers (W)	4505 / 5663	0	14117	+4,3	18159	+3,4	6200	3473	27,9	31,5	10463*	Do 04.11. W	3692*	06.11. W	3726*	01.11. O	
A 40	AK Moers (O)	4505 / 5022	0	11202	+2,6	14471	+1,8	5020	2419	18,6	21,8	8208*	Do 04.11. W	2961*	06.11. W	2576*	01.11. O	
A 40	AD Essen-Ost (W)	4508 / 5680	0	4479	+0,9	5894	-0,2	1920	586	5,8	7,0	3523*	Di 30.11. W	1051*	27.11. O	415*	01.11. W	
A 40	AD Essen-Ost (O)	4508 / 5681	0	8628	+1,4	11410	+0,3	3312	1193	6,4	7,9	6801*	Di 30.11. W	2011*	27.11. O	870*	01.11. W	
A 40	Essen-Kray	4508 / 5037	30	9178	-0,7	12065	-1,6	3740	1403	8,2	10,0	7449	Di 30.11. W	2159	06.11. W	1116	01.11. W	
A 40	Bochum	4508 / 5113	8	7468	-2,3	10050	-2,7	2393	684	6,7	8,3	6224	Di 30.11. W	1386*	06.11. W	546*	01.11. W	
A 40	Bochum-Ruhrpark	4509 / 5154		Im Bau														
A 40	Dortmund	4510 / 5343	30	3446	-14,6	4539	-15,4	1372	516	4,3	5,1	2818	Di 02.11. W	859	06.11. W	494	01.11. W	
A 42	AK Kamp-Lintfort (O)	4505 / 5635	30	11451	+4,1	14979	+2,9	5045	1761	23,2	27,2	8658	Do 11.11. O	2986	06.11. W	1719	01.11. O	
A 42	DU Beeckerwerth	4506 / 5063	30	12834		16980		5132	1581	16,6	19,8	9652	Di 23.11. W	3094	06.11. W	1535	01.11. O	
A 42	AK OB-West (O)	4506 / 5024	30	12064	+1,9	16034	+1,3	4233	1657	14,1	17,0	9042	Di 09.11. W	2518	06.11. W	1245	01.11. W	
A 42	AK OB-West (W)	4506 / 5668	30	16843	-0,5	22012	-1,8	7337	2738	18,5	22,1	13032	Mi 24.11. W	4699	06.11. W	2421	01.11. W	
A 42	GE-Hessler	4408 / 5115		wegen langer Ausfallzeit derzeit keine Schätzung														
A 42	Wanne-Eickel	4408 / 5116	10	11662	+14,0	15591	+12,9	4052	1245	13,1	16,0	9809*	Do 18.11. O	2632*	27.11. O	946	01.11. O	
A 42	Bladenhorst	4409 / 5153	0	6004		8051		1757	807	12,6	15,4	4658*	Mi 17.11. W	997*	27.11. O	593*	01.11. W	
A 42	Horsthausen	4409 / 5166	7	7129		9669		1935	618	11,7	14,1	5463	Mi 10.11. O	1248	06.11. O	617	01.11. O	
A 43	Albachten	4011 / 5109	0	7199	-9,4	9490	-11,6	2828	1079	10,6	12,9	5588*	Di 02.11. S	1642*	06.11. N	802*	01.11. S	
A 43	Bergbossendorf	4208 / 5131		Im Bau														
A 43	Recklinghausen-West	4409 / 5132		wegen langer Ausfallzeit derzeit keine Schätzung														
A 43	Herne	4409 / 5107	0	7122		9449		2695	894	7,3	8,9	5742*	Di 02.11. S	1498*	06.11. N	740*	01.11. N	
A 43	Bochum-Laer	4509 / 5133		Im Bau														
A 43	Sprockhövel	4609 / 5108	30	4646	-8,0	6260	-9,3	1389	474	8,0	9,8	3740	Di 02.11. S	791	06.11. S	396	01.11. S	
A 44	AC-Lichtenbusch	5202 / 5074	30	8419	-0,4	10632	-1,2	5527	1437	32,9	39,1	6651	Mi 10.11. O	3005	06.11. W	968	01.11. W	
A 44	Aachen-Brand	5202 / 5077	30	9422	+2,5	11960	+1,7	5940	1549	22,5	26,4	7499	Mi 10.11. O	3391	06.11. W	1063	01.11. W	
A 44	AK Aachen (S)	5203 / 5020	0	9538		12108		5958	1611	18,9	22,1	7158	Mi 10.11. W	3459*	06.11. O	1037	01.11. W	

Herausgeber:

Landesbetrieb Straßenbau Nordrhein-Westfalen, Landesmobilitätszentrale, Bonner Straße 67, 51379 Leverkusen

Die Autobahn GmbH des Bundes, NL Rheinland, GB Verkehrszentrale Leverkusen, Bonner Straße 65, 51379 Leverkusen

Auswertung:

DTV-Verkehrsconsult GmbH, Pascalstraße 53, 52076 Aachen

Durchschnittlicher und maximaler Tagesverkehr - Schwerverkehr (SV)

November 2021

Str.-Kl. u. -Nr.	Zst.-Name	TK-/ Zst.- Nr.	GT 2021	Durchschnittlicher Tagesverkehr (DTV)						Maximaler Tagesverkehr							
				Gesamtquerschnitt						Richtungen							
				Mo-So	21/20	Mo-Fr	21/20	Sa	So+Fei	Anteil SV	Mo-Fr	Sa	So+Fei				
Kfz/24h	%	Kfz/24h	%	Kfz/24h	Kfz/24h	Mo-So	Mo-Fr	Datum,R	Kfz/24h	Datum,R	Kfz/24h	Datum,R					
A 44	AK Aachen (N)	5103 / 5650		wegen langer Ausfallzeit derzeit keine Schätzung													
A 44	Jülich-Mersch	5004 / 5017	30	6864	+11,8	8995	+10,4	3294	770	19,2	23,3	5031	Di 02.11. W	2031	06.11. W	585	01.11. W
A 44	Neersen	4705 / 5078	30	5672	-4,3	7594	-5,1	1936	590	10,7	12,5	4462	Di 02.11. W	1159	20.11. O	425	01.11. W
A 44	AK Neersen (N)	4705 / 5081	30	5750	-2,5	7706	-3,1	1933	590	10,2	12,0	4532	Di 02.11. W	1160	20.11. O	425	01.11. W
A 44	Ilverich	4706 / 5079	30	6519	+3,3	8772	+2,2	1916	740	9,3	11,1	5372	Mi 10.11. W	1128	06.11. W	552	01.11. W
A 44	Ratingen-Schwarzbach	4706 / 5097	29	1986	-1,0	2675	-3,0	582	217	7,0	8,4	1676	Mi 17.11. W	364	13.11. W	186	01.11. W
A 44	Birch (Tunnel Velbert)	4608 / 5067		wegen langer Ausfallzeit derzeit keine Schätzung													
A 44	Langenberg	4608 / 5066	30	1314	+7,7	1721	+6,0	524	236	4,4	5,2	1101	Mi 10.11. W	288	06.11. W	155	01.11. W
A 44	Witten	4509 / 5134		Im Bau													
A 44	Unna-Süd	4412 / 5135	30	15246	+2,6	20296	+1,6	5358	1947	18,7	23,5	12031	Di 09.11. W	2997	06.11. W	1973	01.11. W
A 44	Soest	4414 / 5110	30	12439	+2,8	16374	+1,6	4989	1873	23,2	29,3	9653	Di 09.11. W	2805	06.11. W	2153	01.11. W
A 44	Lichtenau-Blankenrode	4419 / 5136	30	15262	+5,2	19908	+3,9	6633	2656	32,9	40,3	11553	Di 09.11. W	3884	06.11. W	3245	01.11. W
A 45	Dortmund-Mengede-West	4410 / 5138	30	10606	+16,2	14268	+15,6	3311	1063	15,5	18,6	8549	Di 02.11. S	1840	06.11. N	949	01.11. S
A 45	Dortmund-Marten	4410 / 5139	30	7372	-7,6	9957	-8,0	2167	679	11,2	13,4	6560	Mi 24.11. N	1563	20.11. N	501	01.11. N
A 45	Dortmund-Eichlinghofen	4510 / 5146	30	7300	-3,7	9868	-4,1	2116	665	12,0	14,4	6184	Do 11.11. N	1516	06.11. N	515	01.11. N
A 45	Dortmund Süd	4511 / 5104	30	9827	+12,5	13216	+11,7	3116	961	11,7	14,5	7382	Mi 10.11. S	1854	06.11. N	728	01.11. N
A 45	Schwerte-Wandhofen	4511 / 5140	30	13438	+6,5	18022	+5,8	4311	1490	15,4	19,2	10328	Mi 10.11. S	2564	06.11. N	1334	01.11. S
A 45	Kalve	4712 / 5169	0	11069		14751		3914	1331	21,8	26,9	8575	Do 04.11. N	2472	06.11. N	1117	01.11. N
A 45	Lüdenscheid Nord	4711 / 5105	0	13561	-1,7	18045	-0,5	4753	1773	30,0	38,4	10788*	Do 04.11. N	2844*	06.11. N	1086*	07.11. N
A 45	Freudenberg	5113 / 5106	28	12031	-0,8	15992	-1,3	4492	1429	22,4	27,9	9284	Mi 03.11. N	2850	27.11. N	1447	01.11. N
A 46	Dremmen	4903 / 5075	30	3038	+5,7	4090	+5,0	933	299	9,5	11,1	2254	Mo 08.11. W	526	20.11. W	248	01.11. W
A 46	Hochneukirch	4904 / 5041	30	12082		16017		4503	1616	18,7	22,0	9447	Di 02.11. O	2484	06.11. O	1743	01.11. O
A 46	Neuss-Holzheim	4805 / 5016	30	11277	+10,2	14928	+8,9	4442	1409	15,9	19,3	8335	Di 30.11. W	2579	06.11. W	1120	01.11. W
A 46	AK Neuss Süd (O)	4806 / 5686		wegen langer Ausfallzeit derzeit keine Schätzung													
A 46	Düsseldorf-Flehe	4806 / 5040	30	13166	+5,4	17538	+3,6	4705	1575	17,0	20,3	9733	Do 04.11. W	2550	06.11. W	1157	01.11. W
A 46	AK Hilden (W)	4807 / 5658	30	13409	-1,0	17795	-1,3	5014	1701	11,6	13,9	9816	Do 04.11. O	2724	06.11. O	1187	01.11. W
A 46	AK Hilden (O)	4807 / 5023		wegen langer Ausfallzeit derzeit keine Schätzung													
A 46	W-Sonnborn	4708 / 5045	30	11449	+0,9	15004	-0,6	4890	1765	13,2	16,0	8689	Do 04.11. O	2552	06.11. W	1226	01.11. W
A 46	W-Oberbarmen	4609 / 5044	30	11094	+3,4	14620	+1,9	4542	1528	15,5	18,8	8159	Do 04.11. O	2408	06.11. W	1184	01.11. W
A 46	Hagen-Hohenlimburg	4611 / 5141	28	4099	+10,6	5602	+10,4	972	286	8,1	9,8	3075	Di 16.11. O	576	06.11. O	163	01.11. W
A 46	Oeventrop	4614 / 5149	30	2351	-3,6	3214	-4,4	508	203	11,1	14,0	1808	Do 11.11. O	293	20.11. W	144	01.11. W
A 46	Freienohl	4614 / 5150	30	2317	-1,9	3166	-2,7	502	205	10,9	13,5	1787	Do 11.11. O	284	20.11. W	149	01.11. W
A 46	Meschede	4615 / 5119	30	2037	+0,1	2771	-1,1	464	212	10,8	13,3	1556	Do 11.11. O	278	20.11. O	194	01.11. W
A 52	Elmpt	4702 / 5260	30	1895	+4,9	2505	+2,1	601	365	14,3	20,6	1562	Do 04.11. W	501	20.11. O	609	01.11. O
A 52	Schwalmtal	4703 / 5046	30	2826	+5,7	3692	+2,6	1014	643	9,9	12,5	2161	Do 04.11. W	713	20.11. O	1241	01.11. O
A 52	Willich-Schiefbahn	4705 / 5085	30	4424	+12,3	5993	+11,5	1202	408	8,2	10,0	3630	Do 04.11. O	720	20.11. W	351	01.11. O
A 52	Lintorf	4607 / 5027	30	7322	+9,3	9680	+8,0	2602	1195	7,7	9,3	5902	Mi 10.11. W	1467	13.11. W	883	01.11. W
A 52	AK Breitscheid (W)	4607 / 5637	28	8357	+10,3	11188	+8,8	2597	1077	7,4	9,0	6594*	Di 02.11. W	1405	13.11. W	730*	01.11. W
A 52	AK Breitscheid (O)	4607 / 5639	0	5678	+5,5	7571	+4,7	1918	738	5,7	6,9	4511	Mi 10.11. W	1217	06.11. W	604	01.11. W
A 52	Essen-Bredeney	4507 / 5028		wegen langer Ausfallzeit derzeit keine Schätzung													
A 52	AD Essen Ost (S)	4508 / 5043	0	4002	-1,6	5393	-1,4	1138	449	6,8	8,5	3005*	Do 04.11. W	620*	27.11. O	321*	01.11. W
A 52	Gelsenkirchen-Polsum	4308 / 5142	29	6157	+8,2	8161	+6,7	2308	819	15,1	18,0	4430	Mi 24.11. O	1284	13.11. W	703	01.11. W
A 57	Hommersum	4302 / 5050	30	3430	+14,1	4638	+12,2	790	469	26,3	32,4	2624	Mi 03.11. N	520	06.11. N	884	01.11. S
A 57	Rheinberg	4405 / 5019	30	5290	+10,2	7104	+8,8	1521	684	12,7	15,7	4000	Do 04.11. N	946	06.11. N	825	01.11. S
A 57	AK Kamp-Lintfort (N)	4505 / 5064	30	8052	+8,1	10693	+6,8	2720	1223	13,4	16,1	6066	Di 02.11. S	1530	06.11. N	1259	01.11. S
A 57	AK Kamp-Lintfort (S)	4505 / 5636	30	13077	+4,7	17137	+3,5	5569	2035	19,1	22,6	9637	Do 04.11. N	3214	06.11. S	1911	01.11. S
A 57	AK Moers (N)	4505 / 5660	0	12791	+7,0	16941	+5,9	4267	2176	20,5	23,4	9653*	Do 04.11. S	2267*	06.11. S	1947*	01.11. N
A 57	AK Moers (S)	4505 / 5662	0	10527	-0,5	13921	-0,9	3615	1803	13,6	16,9	7538*	Do 04.11. S	2098*	06.11. N	1423*	01.11. S
A 57	Meerbusch-Bovert	4705 / 5088	30	10212	+4,2	13742	+3,1	3057	1111	11,9	14,7	7703	Mi 10.11. S	1834	06.11. N	1090	01.11. S
A 57	Neuss-Büttgen	4805 / 5052	30	13365	+3,5	17746	+2,7	4651	1937	11,4	14,0	9897	Mi 10.11. S	2548	06.11. S	1870	01.11. S
A 57	Neuss-West	4806 / 5602	30	14697	+6,3	19382	+4,9	5676	2241	11,9	14,4	11639	Di 30.11. N	3538	06.11. N	1703	01.11. S
A 57	Neuss West (S)	4806 / 5670	30	16907	+6,0	22398	+4,7	6209	2403	13,7	16,5	12083	Mi 10.11. S	3617	06.11. N	1957	01.11. S
A 57	AD Neuss (N)	4806 / 5030	30	4761	+2,6	6509	+3,2	1154	303	9,7	11,5	3584	Di 09.11. N	701	06.11. N	242	01.11. N
A 57	AD Neuss (S)	4806 / 5014	30	16298	+6,1	21552	+4,5	6113	2377	14,3	17,3	11708	Di 30.11. N	3618	06.11. N	1876	01.11. S
A 57	AK Neuss-Süd (N)	4806 / 5601	30	13836	+4,5	18359	+3,0	5096	1827	14,2	17,3	10038	Di 30.11. N	3043	06.11. N	1513	01.11. S
A 57	AK Neuss-Süd (S)	4806 / 5061	27	10063	-1,7	13346	-3,1	3489	1535	13,3	16,3	7504	Mi 10.11. S	2035	06.11. N	1318	01.11. S
A 57	Köln-Longerich	5007 / 5087		Im Bau													
A 59	Walsum	4406 / 5069	30	1368	+16,5	1791	+16,4	580	222	4,1	5,0	1164	Do 04.11. N	387	06.11. N	177	01.11. N

Herausgeber:

Landesbetrieb Straßenbau Nordrhein-Westfalen, Landesmobilitätszentrale, Bonner Straße 67, 51379 Leverkusen

Die Autobahn GmbH des Bundes, NL Rheinland, GB Verkehrszentrale Leverkusen, Bonner Straße 65, 51379 Leverkusen

Auswertung:

DTV-Verkehrsconsult GmbH, Pascalstraße 53, 52076 Aachen

Durchschnittlicher und maximaler Tagesverkehr - Schwerverkehr (SV)

November 2021

Str.-Kl. u. -Nr.	Zst.-Name	TK-/ Zst.- Nr.	GT 2021	Durchschnittlicher Tagesverkehr (DTV)								Maximaler Tagesverkehr					
				Gesamtquerschnitt								Richtungen					
				Mo-So 21/20		Mo-Fr 21/20		Sa	So+Fei	Anteil SV		Mo-Fr		Sa		So+Fei	
Kfz/24h	%	Kfz/24h	%	Kfz/24h	Kfz/24h	Mo-So	Mo-Fr	Kfz/24h	Datum,R	Kfz/24h	Datum,R	Kfz/24h	Datum,R				
A 59	Duisburg Süd	4606 / 5062	30	2719	+9,1	3711	+8,5	644	214	5,9	6,9	2706	Mo 22.11. S	364	06.11. N	150	01.11. S
A 59	Düsseldorf-Urdenbach	4807 / 5090	30	3772	+6,9	5129	+6,2	950	331	6,7	7,9	3211	Mi 10.11. S	560	06.11. S	213	01.11. S
A 59	Langenfeld	4907 / 5007	30	3072	+19,1	4090	+18,8	1012	448	5,6	6,6	2413	Mi 10.11. S	571	06.11. S	285	01.11. S
A 59	AK Heumar (Flughfn.)	5008 / 5674	28	6722	+6,2	8720	+4,0	2951	1345	10,4	13,2	4947	Do 18.11. N	1738	20.11. N	1186*	01.11. S
A 59	Flughafen Köln/Bonn	5108 / 5089	30	9548		12469		4004	1717	8,6	10,6	7242	Mi 10.11. N	2526	20.11. N	1234	01.11. S
A 59	AD St. Augustin (N)	5208 / 5057	30	7795	+3,9	10114	+2,1	3558	1447	8,0	9,7	5855	Mi 10.11. N	2192	20.11. N	905	01.11. S
A 59	AD St. Augustin (S)	5208 / 5628	0	8270	+8,9	10789	+6,6	3683	1358	7,3	8,8	6087	Do 18.11. N	1967*	20.11. S	883*	01.11. S
A 59	AD Bonn-Beuel (N)	5208 / 5056	30	8548	+5,7	11153	+4,2	3719	1473	7,6	9,1	6371	Do 18.11. N	2103	20.11. N	1004	01.11. N
A 59	AD Bonn-Beuel (S)	5208 / 5633	30	3854	+7,5	5086	+6,3	1501	563	4,8	5,7	2820	Di 02.11. N	864	06.11. N	391	01.11. N
A 59	AK Bonn Ost (N)	5208 / 5625	0	2240	+3,1	2963	+1,8	918	259	3,8	4,5	1644*	Do 25.11. N	559*	06.11. N	176*	01.11. N
A 61	Schwanenhaus	4603 / 5076	30	7900	+3,0	10478	+2,7	2678	1252	29,6	33,9	6144	Di 02.11. S	1728	06.11. S	1832	01.11. S
A 61	MG-Wickrath	4804 / 5042	30	9936	-2,0	13146	-2,6	3799	1368	16,7	19,3	8097	Di 02.11. S	2126	06.11. S	1548	01.11. S
A 61	AK Kerpen (N)	5106 / 5059	30	9611	-4,6	12620	-4,5	3969	1484	18,0	21,3	7803	Di 02.11. S	2174	06.11. S	1537	01.11. S
A 61	AK Kerpen (S)	5106 / 5621	30	7160	-36,1	9495	-35,7	2532	1053	20,3	23,6	8656	Di 02.11. S	2423	06.11. S	1626	01.11. S
A 61	Miel	5307 / 5080		0	-100,0	0	-100,0	0	0			0		0		0	
A 445	Wickede	4413 / 5167	30	5659		7730		1316	437	15,8	19,8	4156	Mi 24.11. S	767	20.11. S	296	01.11. N
A 445	Werl-West	4413 / 5137	30	3950	-10,7	5384	-12,0	1056	243	22,3	26,7	3732	Di 30.11. S	602	20.11. N	210	01.11. N
A 448	Bochum-Hamme	4509 / 5152		Im Bau													
A 448	Bochum (W)	4509 / 5168		Im Bau													
A 524	Ratingen	4607 / 5039		wegen langer Ausfallzeit derzeit keine Schätzung													
A 535	W-Saurenhaus	4708 / 5248	30	2568	+3,0	3490	+2,2	638	240	6,8	8,1	2039	Mo 22.11. S	379	06.11. S	156	01.11. N
A 535	Velbert Nord	4608 / 5249	30	1462	+3,0	1964	+1,7	440	172	4,3	5,2	1220	Mi 10.11. S	240	06.11. S	120	01.11. S
A 544	AK Aachen (SW)	5103 / 5653		wegen langer Ausfallzeit derzeit keine Schätzung													
A 553	Bliesheim	5207 / 5029	30	5588	+40,5	7220	+38,5	2718	1028	15,1	17,7	5536	Do 11.11. N	1902	06.11. N	982	01.11. N
A 555	Godorf	5107 / 5036	30	7746	+77,1	10098	+72,8	3617	1169	10,1	12,3	6976	Di 23.11. N	2802	06.11. N	948	01.11. N
A 559	Gremberghoven	5008 / 5086	30	4775		6278		1849	807	6,5	7,7	3592	Mi 10.11. S	1088	20.11. N	700	01.11. N
A 560	AD St. Augustin (O)	5208 / 5629	30	6309	+6,2	8238	+4,7	2695	1097	7,0	8,5	4798	Mi 10.11. W	1768	20.11. W	657	01.11. W
A 560	AK BN-Siegburg (W)	5209 / 5632	0	4876	+11,5	6379	+9,7	2130	760	7,4	8,9	3679*	Do 25.11. O	1486*	06.11. W	501*	01.11. O
A 560	AK BN-Siegburg (O)	5209 / 5630	0	3119	+10,4	4246	+10,7	804	239	5,8	7,1	2338*	Mi 10.11. W	581*	06.11. O	171*	01.11. O
A 560	Hennef	5209 / 5051	30	1938	-2,2	2652	-2,6	453	127	4,6	5,7	1524	Di 02.11. W	275	06.11. W	81	01.11. W
A 562	AK Bonn Ost (W)	5208 / 5055	0	1426	+2,8	1898	+2,3	496	184	2,7	3,1	1078*	Do 11.11. O	278	06.11. W	114*	01.11. O
A 562	AK Bonn-Ost (O)	5208 / 5626	27	170	-5,6	220	-6,0	82	30	2,1	2,4	177	Di 02.11. O	70	06.11. O	26	01.11. O
A 565	AD Bonn-Beuel (W)	5208 / 5634	30	7771	+2,8	10182	+1,3	3260	1254	8,3	10,0	5708	Do 25.11. N	1840	20.11. N	837	01.11. N
A 565	Meckenheim-Merl	5308 / 5013	30	7892	+85,3	10175	+81,4	4069	1364	17,8	22,1	7538	Mi 24.11. N	3116	20.11. N	1202	01.11. N

Herausgeber:

Landesbetrieb Straßenbau Nordrhein-Westfalen, Landesmobilitätszentrale, Bonner Straße 67, 51379 Leverkusen

Die Autobahn GmbH des Bundes, NL Rheinland, GB Verkehrszentrale Leverkusen, Bonner Straße 65, 51379 Leverkusen

Auswertung:

DTV-Verkehrsconsult GmbH, Pascalstraße 53, 52076 Aachen

Durchschnittlicher und maximaler Tagesverkehr - Schwerverkehr (SV)

November 2021

Str.-Kl. u. -Nr.	Zst.-Name	TK-/ Zst.- Nr.	GT 2021	Durchschnittlicher Tagesverkehr (DTV)							Maximaler Tagesverkehr						
				Gesamtquerschnitt							Richtungen						
				Mo-So	21/20	Mo-Fr	21/20	Sa	So+Fei	Anteil SV	Mo-Fr	Sa	So+Fei				
Kfz/24h	%	Kfz/24h	%	Kfz/24h	Kfz/24h	Mo-So	Mo-Fr	Kfz/24h	Datum,R	Kfz/24h	Datum,R	Kfz/24h	Datum,R				
	<i>Bundesstraßen</i>																
B 1	AC-Vaalsertal	5202 / 5253	0	204	-1,4	230	-4,2	172	124	1,9	2,1	204*	Mi 10.11. O	104*	06.11. O	125*	01.11. O
B 1	Horn 2	4119 / 5339	11	1098	-6,2	1490	-7,1	277	107	8,6	10,6	855*	Do 25.11. W	162*	13.11. W	93	01.11. O
B 7	Warburg West	4520 / 5331	30	733	-2,0	971	-4,3	248	118	5,4	6,4	628	Mi 10.11. W	152	06.11. W	153	01.11. W
B 7	Düsseldorf-Heerdt	4706 / 5031	30	2588	+16,2	3446	+15,9	912	327	3,3	3,9	2008	Mi 03.11. O	513	06.11. O	203	07.11. O
B 8	Elten (B)	4002 / 5254	30	54	+14,9	69	+16,9	28	12	3,2	3,8	98	Fr 12.11. W	24	13.11. W	17	01.11. W
B 9	Kranenburg	4102 / 5255	28	313	+55,0	395	+53,1	154	97	3,0	3,6	262	Mi 03.11. N	95	27.11. S	114	01.11. N
B 9	Geldern (O)	4403 / 5251	30	791	-11,4	1048	-12,2	263	135	12,1	14,2	634	Di 23.11. S	145	20.11. S	88	01.11. S
B 9	Krefeld-Hüls	4604 / 5275	30	420	+4,7	571	+5,4	106	35	4,4	5,4	368	Mi 03.11. S	62	20.11. N	37	01.11. S
B 9	Dormagen	4806 / 5267	30	1189	+1,4	1598	+1,5	384	115	11,0	12,9	975	Di 09.11. S	210	27.11. S	78	01.11. N
B 9	Goch (S)	4302 / 5240	30	1447	+10,0	1944	+8,5	381	209	10,2	12,3	1103	Mi 03.11. N	219	06.11. N	241	01.11. S
B 42	AK Bonn Ost (S)	5208 / 5627	0	1691	+11,4	2214	+10,8	693	290	3,7	4,4	1417*	Di 02.11. S	451	06.11. N	232	01.11. N
B 51	Ostbevern	3913 / 5329	30	563	-8,5	749	-9,4	192	80	6,6	7,9	442	Mi 24.11. N	112	20.11. N	72	01.11. S
B 51	Telgte	4012 / 5330	30	1043	-15,1	1392	-16,1	332	148	6,8	8,4	815	Mo 15.11. S	191	20.11. S	116	01.11. S
B 51	Tondorf (S)	5506 / 5236	30	3120	+1,7	3897	-0,3	1890	843	20,9	24,6	2281	Mi 10.11. N	1104	06.11. N	587	01.11. N
B 51	Dahlem	5605 / 5235	30	2915	-1,1	3611	-3,1	1857	839	31,8	38,2	2190	Mi 10.11. N	1143	06.11. N	629	01.11. N
B 54	Gronau-Amtsvenn	3807 / 5313	0	1740	-5,3	2387	-5,5	312	164	13,8	18,1	1431*	Do 11.11. S	184*	13.11. N	171*	01.11. S
B 54	Altenberge 2	3910 / 5338	6	3052	+4,9	4117	+3,6	850	339	9,3	11,5	2413	Do 11.11. N	554*	06.11. N	377	01.11. S
B 54	Drensteinfurt (N)	4111 / 5348	30	354	-2,7	480	-3,8	101	24	4,3	5,1	344	Do 11.11. S	76	06.11. N	19	14.11. N
B 54	Ascheberg-Herbern	4212 / 5370	30	102	-17,7	139	-14,2	23	6	4,7	5,6	240	Do 11.11. S	19	13.11. N	6	01.11. N
B 54	Werne-Langern	4311 / 5371	30	464	+3,1	611	+3,2	188	65	5,9	6,8	444	Di 02.11. S	113	06.11. S	46	07.11. S
B 54	Dortmund-Brechten	4410 / 5318	11	1580	-3,1	2174	-3,2	319	92	9,0	11,3	1206*	Do 18.11. S	192*	20.11. N	81	01.11. N
B 54	Kierspe-Volme	4811 / 5372	30	225	+1,8	306	+1,3	61	17	3,8	4,4	233	Mi 10.11. N	37	27.11. S	14	01.11. N
B 54	Meinerzhagen	4811 / 5304	30	1149	+6,5	1564	+6,6	283	100	8,9	10,6	917	Mi 03.11. N	161	13.11. N	64	01.11. N
B 54	Olpe-Altenkleusheim	4913 / 5373	30	231	+22,2	321	+22,5	37	10	4,5	5,3	189	Di 16.11. N	23	06.11. N	8	01.11. N
B 54	Kreuztal-Buschhütten	5013 / 5374	30	1802	-3,4	2477	-3,7	356	121	5,6	6,8	1626	Di 30.11. N	203	13.11. S	65	14.11. S
B 55	Warstein Süd	4516 / 5375	30	472	-35,9	650	-36,3	90	33	7,3	8,7	524	Do 11.11. O	59	06.11. O	27	01.11. O
B 55	Grevenbrück	4814 / 5342	30	606	+677,0	828	+681,0	143	46	8,5	10,1	495	Mi 17.11. O	81	27.11. O	46	28.11. W
B 55	Bergneustadt	4912 / 5264	30	573	+5,5	776	+4,2	171	44	5,0	6,1	430	Di 02.11. O	94	06.11. O	29	14.11. W
B 55	Derschlag	5011 / 5223	30	919	-2,6	1261	-2,5	212	47	6,0	7,2	695	Do 11.11. O	115	13.11. O	31	28.11. W
B 55	Elsdorf	5005 / 5247	30	923	+19,7	1188	+18,8	480	165	9,6	11,0	703	Di 09.11. O	292	06.11. O	106	01.11. O
B 56	Siegburg-Stallberg	5109 / 5220	30	713	-1,2	931	-1,1	324	110	3,1	3,6	532	Mi 03.11. W	178	06.11. W	63	21.11. W
B 56	Swisttal-Buschhoven	5208 / 5274	30	754	+42,3	1012	+42,5	247	78	4,7	5,5	669	Mi 03.11. W	175	06.11. W	48	14.11. O
B 57	Menzeler Heide (N)	4405 / 5229	30	614	+58,7	817	+58,9	250	52	4,6	5,6	571	Mi 10.11. N	161	20.11. S	41	21.11. S
B 57	Mönchengladb.-Rheindahlen	4804 / 5273	30	656	+1,2	877	+0,8	264	41	6,2	7,3	621	Do 11.11. S	158	06.11. N	34	01.11. N
B 57	Alsldorf-Orden	5102 / 5213	30	503	+3,5	657	+4,0	199	96	2,8	3,3	438	Mi 10.11. N	106	06.11. S	56	01.11. N
B 57	Aachen-Köpfchen	5202 / 5263	30	121	+2,5	145	+1,4	84	46	1,6	1,8	101	Mi 10.11. S	48	27.11. S	28	28.11. S
B 58	Dorsten (O)	4207 / 5316	11	1549	+2,9	2090	+1,6	429	176	12,0	14,8	1273	Di 02.11. W	243*	20.11. O	153	01.11. O
B 58	Lüdinghausen-West	4210 / 5360	11	586	+0,3	787	-1,0	220	35	5,2	6,3	482	Di 02.11. O	116*	27.11. W	24	01.11. O
B 58	Ascheberg West	4210 / 5376	30	570	+2,3	775	+2,0	158	37	7,0	8,6	446	Di 02.11. W	97	06.11. O	31	01.11. O
B 58	Geldern (N)	4403 / 5252	30	706	+10,1	932	+10,4	274	104	7,3	8,5	553	Mi 17.11. O	155	06.11. W	80	01.11. O
B 58	Menzeler Heide (W)	4405 / 5230	30	1412	+14,2	1920	+13,7	358	120	10,2	12,2	1107	Mi 10.11. W	200	13.11. O	95	01.11. W
B 58	Straelen 2 (Bundesstr.)	4503 / 5257	30	385	+6,6	505	+4,1	128	86	10,0	12,2	302	Mo 22.11. W	72	27.11. O	128	01.11. W
B 59	Pulheim	4906 / 5214	30	1231	+7,3	1674	+8,5	327	97	6,9	8,3	994	Mi 10.11. O	209	06.11. O	66	01.11. O
B 61	Petershagen 2	3619 / 5336	30	1616	+22,0	2167	+19,5	307	348	15,4	18,8	1253	Mi 10.11. S	183	06.11. N	646	01.11. S
B 61	Barkhausen	3719 / 5368	30	2074	+36,3	2820	+34,6	460	235	7,0	8,3	2327	Do 25.11. S	315	13.11. S	246	01.11. S
B 61	Ostwestfalendamm	3917 / 5386	0	2676	+5,6	3610	+4,7	697	333	3,6	4,3	2014*	Di 02.11. S	412*	06.11. N	368*	01.11. S
B 61	Linteler See	4116 / 5377	30	874	-2,9	1185	-3,7	240	77	6,6	8,0	687	Mi 03.11. N	135	06.11. N	74	07.11. S
B 62	Netphen-Afholderbach	5014 / 5354	30	290	-2,4	396	-2,7	73	19	7,9	9,4	243	Di 09.11. W	48	06.11. O	13	01.11. W
B 63	Hamm-Heessen	4212 / 5361	11	333	-8,5	441	-9,6	149	30	3,3	3,8	274	Di 02.11. S	85*	13.11. N	24	01.11. N
B 63	Drensteinfurt	4212 / 5302	30	271	-17,1	354	-18,6	137	30	4,2	4,8	225	Do 11.11. S	80	20.11. S	29	01.11. N
B 64	Bad Driburg Süd	4220 / 5378	30	733	-0,4	993	-1,5	185	80	7,5	9,3	588	Di 02.11. W	104	20.11. O	95	01.11. W
B 64	Delbrück-West	4217 / 5355	30	1347	+2,0	1809	+2,0	383	179	13,7	16,3	1021	Mi 17.11. O	230	06.11. W	169	01.11. O
B 66	Bl-Hillegossen	4017 / 5337	11	3074	+2,6	4126	+2,2	1052	276	9,4	11,1	2279*	Do 18.11. O	637*	13.11. W	217	01.11. O
B 68	Halle-Gartnisch	3916 / 5303	30	203	-8,1	262	-8,4	101	37	2,2	2,6	180	Fr 12.11. S	60	13.11. S	28	07.11. S
B 68	Lichtenau	4319 / 5351	30	404	-17,4	543	-18,5	114	55	4,6	5,4	665	Mi 10.11. S	72	06.11. N	45	01.11. N
B 70	Heek Ost	3808 / 5379	30	444	-23,6	594	-23,8	146	55	9,0	10,6	347	Mi 03.11. S	91	27.11. N	54	01.11. N

Herausgeber:

Landesbetrieb Straßenbau Nordrhein-Westfalen, Landesmobilitätszentrale, Bonner Straße 67, 51379 Leverkusen

Die Autobahn GmbH des Bundes, NL Rheinland, GB Verkehrszentrale Leverkusen, Bonner Straße 65, 51379 Leverkusen

Auswertung:

DTV-Verkehrsconsult GmbH, Pascalstraße 53, 52076 Aachen

Durchschnittlicher und maximaler Tagesverkehr - Schwerverkehr (SV)

November 2021

Str.-Kl. u. -Nr.	Zst.-Name	TK-/ Zst. Nr.	GT 2021	Durchschnittlicher Tagesverkehr (DTV)								Maximaler Tagesverkehr					
				Gesamtquerschnitt								Richtungen					
				Mo-So	21/20	Mo-Fr	21/20	Sa	So+Fei	Anteil SV		Mo-Fr	Sa		So+Fei		
Kfz/24h	%	Kfz/24h	%	Kfz/24h	Kfz/24h	Mo-So	Mo-Fr	Kfz/24h	Datum,R	Kfz/24h	Datum,R	Kfz/24h	Datum,R				
B 70	Vreden-Süd	3906 / 5362	11	540	-5,8	726	-6,0	158	63	8,1	9,5	430	Do 11.11. N	102*	27.11. S	50	01.11. S
B 70	Lünten	3907 / 5380	0	431	+4,9	589	+4,2	104	33	8,8	10,8	354*	Di 02.11. N	81*	27.11. S	27*	07.11. S
B 70	Raesfeld West	4206 / 5381	30	130	-6,5	172	-7,5	58	9	5,7	7,0	114	Fr 19.11. N	45	27.11. N	7	07.11. N
B 83	Beverungen-Wehrden	4222 / 5382	30	462	-4,5	623	-6,6	94	80	8,7	10,4	382	Di 02.11. N	58	13.11. N	156	01.11. N
B 219	Greven (N)	3811 / 5350	30	1073	+2,1	1449	+1,2	286	123	11,1	13,2	875	Mo 15.11. S	165	06.11. N	101	01.11. S
B 220	Emmerich	4103 / 5258	30	1526	+26,4	2055	+23,4	318	268	11,8	14,3	1160	Mi 24.11. S	185	27.11. S	543	01.11. S
B 221	Brüggen (N)	4703 / 5432	30	655	+3,1	848	-1,1	258	159	5,3	6,2	507	Mo 15.11. S	172	20.11. N	499	01.11. S
B 221	Arsbeck	4803 / 5276	30	333	-10,0	452	-11,2	93	24	5,3	6,4	291	Mi 03.11. N	56	06.11. N	25	01.11. S
B 221	Heinsberg	4902 / 5259	30	879	-5,8	1190	-4,4	254	76	5,7	6,6	656	Di 23.11. S	157	27.11. N	52	01.11. S
B 224	Bottrop	4407 / 5344	30	2669	+24,6	3610	+23,1	740	259	6,2	7,6	2147	Di 02.11. S	419	06.11. S	192	01.11. S
B 226	Gedern	4510 / 5272	30	246	-15,2	334	-14,1	64	23	2,4	2,9	198	Mi 17.11. W	44	13.11. W	18	07.11. W
B 226	Wanne-Eickel Ost	4409 / 5364	30	1083	+26,1	1446	+26,8	362	135	4,7	5,5	923	Di 30.11. W	198	06.11. W	75	07.11. W
B 229	Delecke 2	4514 / 5334	11	157	+0,0	210	-1,4	44	24	4,2	5,7	134	Di 02.11. W	34	06.11. W	18	01.11. O
B 229	Lüdenscheid-Brügge	4711 / 5321	30	593	-3,4	800	-4,9	167	62	4,2	4,9	535	Mi 10.11. W	104	06.11. O	50	01.11. W
B 229	Solingen	4808 / 5203	30	626	-3,1	832	-4,3	214	89	5,3	6,5	483	Fr 05.11. O	133	27.11. O	62	01.11. O
B 230	Holzheim	4805 / 5238	30	729	+3,8	968	+4,0	255	106	7,3	8,6	554	Di 02.11. O	167	06.11. W	59	28.11. O
B 235	Datteln	4210 / 5345	30	557	-13,4	745	-12,8	198	54	4,5	5,4	445	Di 30.11. S	115	27.11. N	35	07.11. S
B 236	Dortmund-Wambeldorf	4411 / 5365	0	8060	-0,1	10677	-0,9	3198	957	12,4	14,2	6096*	Di 02.11. N	2165*	20.11. N	941*	01.11. N
B 236	Dortmund-Berghofen	4511 / 5352	30	2195	+16,4	2933	+17,1	827	186	8,3	9,9	1836	Di 30.11. S	507	27.11. S	129	01.11. N
B 236	Plettenberg-Ohle	4712 / 5309	30	586	-0,7	790	-2,2	158	73	8,9	10,4	445	Di 16.11. N	113	27.11. S	64	28.11. S
B 236	Altenhundem	4814 / 5383	30	518	-33,6	700	-35,2	146	52	4,1	4,9	374	Do 18.11. S	102	27.11. S	59	28.11. N
B 236	Gleidorf (O)	4815 / 5310	30	433		571		172	63	7,0	8,5	358	Do 25.11. S	97	06.11. S	41	01.11. S
B 236	Schmallenberg	4815 / 5367	29	381	-4,0	520	-4,8	103	19	6,4	7,8	317*	Do 04.11. S	70	20.11. N	17	07.11. N
B 236	Winterberg-Waltenberg	4817 / 5366	30	735	+13,8	996	+12,5	186	77	12,5	15,4	578	Mo 22.11. S	108	06.11. N	78	01.11. N
B 236	Winterberg-Herrloh	4817 / 5369	30	321	-10,1	429	-11,2	100	45	6,5	8,8	324	Do 25.11. S	62	13.11. S	41	01.11. N
B 237	Ohl	4810 / 5225	30	285	+6,3	386	+6,3	82	22	7,9	9,5	250	Di 16.11. W	58	06.11. W	21	07.11. O
B 239	Espelkamp-Gestrigen	3617 / 5356	11	904	+2,8	1217	+0,2	232	126	8,3	9,8	726	Di 02.11. N	130*	13.11. S	175	01.11. S
B 239	Bad Salzuflen	3918 / 5315	30	1915	+3,0	2557	+1,1	618	255	8,6	10,5	1447	Di 02.11. S	349	13.11. S	247	01.11. N
B 239	Detmold-Heidenoldendorf	4018 / 5357	0	794	+21,0	1082	+20,4	202	54	4,6	5,4	629	Do 18.11. S	139	06.11. S	47*	01.11. N
B 239	Höxter-Fürstenau	4121 / 5358	30	603	-1,1	824	-2,1	126	57	7,4	8,8	482	Di 30.11. N	79	20.11. N	69	01.11. N
B 241	Bever	4322 / 5384	30	617	+15,5	847	+14,9	105	62	9,8	11,9	520	Di 02.11. W	70	13.11. O	110	01.11. W
B 252	Brakel	4221 / 5340	0	975	+2,7	1320	+1,9	256	102	12,9	15,6	892*	Mo 22.11. S	192*	06.11. S	117*	01.11. S
B 256	Marienhöhe	4811 / 5224	30	379	-10,0	511	-10,7	105	45	7,3	8,6	322	Mi 10.11. N	63	06.11. N	36	01.11. N
B 258	Friesenrath (W)	5303 / 5208	28	873	+4,3	1135	+3,8	356	187	6,2	7,4	675*	Do 18.11. W	202	20.11. W	132	01.11. W
B 258	Friesenrath (S)	5303 / 5250	28	1040	+16,9	1359	+16,7	410	206	5,1	6,1	807*	Do 18.11. W	238	06.11. W	143	01.11. W
B 258	Imgenbroich	5403 / 5277	30	456	+2,5	592	+1,9	195	94	3,4	4,1	347	Di 09.11. W	110	06.11. W	58	01.11. W
B 258	Blankenheimer Wald	5505 / 5239	30	643	+136,0	808	+129,0	378	160	17,6	20,0	1767	Di 16.11. O	806	20.11. O	244	21.11. O
B 258	Ahrhütte (O)	5606 / 5243	30	783	+22,0	1061	+20,7	192	91	16,6	21,4	729	Mo 15.11. O	122	06.11. O	83	01.11. O
B 264	Aachen-Bildchen	5202 / 5261	30	168	+22,6	206	+24,8	115	48	1,9	2,2	124	Do 04.11. W	61	13.11. W	28	28.11. W
B 264	Langerwehe	5104 / 5246	30	524	-4,4	714	-4,9	147	28	4,1	5,0	407	Do 04.11. O	94	13.11. W	23	14.11. W
B 264	Düren/Kerpen	5105 / 5265	30	799	+13,5	1097	+12,9	196	31	9,1	10,7	804	Di 23.11. O	112	13.11. O	18	14.11. O
B 265	Lechenich 2	5106 / 5269	0	580	-35,6	793	-35,9	138	40	8,5	10,3	551*	Fr 12.11. N	89*	06.11. N	41*	28.11. N
B 265	Wollersheim (O)	5305 / 5232	28	227	+30,5	302	+30,7	84	25	5,2	6,4	231	Di 30.11. N	60	27.11. N	19	28.11. N
B 266	Kesternich (S)	5304 / 5211	30	285	+7,5	382	+7,9	85	36	7,2	8,8	271	Do 04.11. W	55	06.11. W	29	01.11. W
B 288	Uerdingen	4605 / 5231	30	2474	-8,1	3379	-8,3	605	168	10,5	12,3	1942	Di 09.11. O	351	06.11. O	111	01.11. O
B 475	Ladbergen Nord	3812 / 5385	30	1381	+11,7	1842	+10,4	436	200	14,1	16,8	1237	Di 23.11. N	263	06.11. N	284	01.11. S
B 475	Sassenberg-Süd	4014 / 5363	11	911	-1,9	1241	-2,2	214	86	7,2	8,8	703	Do 11.11. S	119*	27.11. S	78	01.11. S
B 475	Lippetal-Lippborg	4314 / 5359	10	924	+21,9	1245	+21,1	264	101	11,2	13,9	809	Di 02.11. N	162	06.11. N	87	01.11. S
B 477	Gohr	4906 / 5262	30	265	+13,7	355	+14,5	93	24	4,2	5,0	235	Di 02.11. N	61	06.11. N	20	07.11. N
B 477	Rommerskirchen	4906 / 5268	30	399	-3,2	522	-4,2	176	62	7,3	8,5	388	Di 09.11. N	155	06.11. N	75	01.11. N
B 478	Waldbröl	5111 / 5222	30	290	-4,9	381	-5,5	124	41	3,9	4,6	224	Mi 03.11. W	73	27.11. O	26	21.11. W
B 480	Brilon (N)	4517 / 5322	11	502	+0,2	691	+0,1	91	37	15,8	20,1	434*	Do 25.11. N	58*	20.11. N	38	01.11. S
B 480	Winterberg	4717 / 5325	30	1069	+13,5	1439	+12,2	289	140	10,8	13,8	822	Di 09.11. S	170	06.11. S	137	01.11. N
B 480	Bad Berleburg	4916 / 5301	11	296	-5,4	403	-5,2	78	22	5,9	7,2	233	Do 11.11. S	44*	20.11. S	15	01.11. N
B 481	St. Mauritz	3912 / 5506	30	883	-2,2	1144	-1,8	333	230	7,0	8,1	1009	Mo 15.11. S	196	13.11. N	139	01.11. N
B 483	Radevormwald-Rochollsberg	4710 / 5271	11	564	+5,0	774	+4,7	120	38	8,1	9,9	575	Mi 10.11. S	76*	13.11. N	28	01.11. S
B 506	Kürten-Weiden	4909 / 5270	30	219	+1,9	293	+1,0	59	33	5,3	6,3	188	Mi 24.11. W	47	13.11. O	21	14.11. W
B 507	Winterscheid	5110 / 5278	30	208	-8,0	280	-7,6	69	19	3,9	4,7	176	Fr 12.11. O	39	27.11. W	14	07.11. O

Herausgeber:

Landesbetrieb Straßenbau Nordrhein-Westfalen, Landesmobilitätszentrale, Bonner Straße 67, 51379 Leverkusen

Die Autobahn GmbH des Bundes, NL Rheinland, GB Verkehrszentrale Leverkusen, Bonner Straße 65, 51379 Leverkusen

Auswertung:

DTV-Verkehrsconsult GmbH, Pascalstraße 53, 52076 Aachen

Durchschnittlicher und maximaler Tagesverkehr - Schwerverkehr (SV)

November 2021

Str.-Kl. u. -Nr.	Zst.-Name	TK-/ Zst.- Nr.	GT 2021	Durchschnittlicher Tagesverkehr (DTV)						Maximaler Tagesverkehr							
				Gesamtquerschnitt						Richtungen							
				Mo-So Kfz/24h	21/20 %	Mo-Fr Kfz/24h	21/20 %	Sa Kfz/24h	So+Fei Kfz/24h	Anteil SV		Mo-Fr Kfz/24h	Datum,R		Sa Kfz/24h	Datum,R	
B 511	Gleidorf (N)	4815 / 5311	30	738		982		265	90	7,1	8,4	561	Di 16.11. N	155	06.11. S	53	01.11. S
B 514	Babbenhausen	3819 / 5335	30	520	+8,3	710	+7,1	111	51	5,7	6,8	432*	Do 04.11. W	62	27.11. O	60*	01.11. W
B 514	Kalletal	3819 / 5347			-100,0		-100,0										
B 516	Ense-Möhnesee	4414 / 5346	30	251	-16,9	345	-15,9	49	14	4,6	5,7	305	Mi 24.11. O	33	20.11. W	14	28.11. O
B 516	Brilon (W)	4517 / 5323	11	887		1225		158	47	16,6	20,1	701	Do 11.11. O	94	06.11. W	39	01.11. W
B 525	Coesfeld-Ost	4009 / 5353	11	709	-8,8	953	-9,0	217	81	8,5	10,1	580	Di 02.11. O	132	06.11. O	80	01.11. W

Herausgeber:

Landesbetrieb Straßenbau Nordrhein-Westfalen, Landesmobilitätszentrale, Bonner Straße 67, 51379 Leverkusen

Die Autobahn GmbH des Bundes, NL Rheinland, GB Verkehrszentrale Leverkusen, Bonner Straße 65, 51379 Leverkusen

Auswertung:

DTV-Verkehrsconsult GmbH, Pascalstraße 53, 52076 Aachen

Durchschnittlicher und maximaler Tagesverkehr - Schwerverkehr (SV)

November 2021

Str.-Kl. u. -Nr.	Zst.-Name	TK-/ Zst. Nr.	GT 2021	Durchschnittlicher Tagesverkehr (DTV)							Maximaler Tagesverkehr						
				Gesamtquerschnitt							Richtungen						
				Mo-So Kfz/24h	21/20 %	Mo-Fr Kfz/24h	21/20 %	Sa Kfz/24h	So+Fei Kfz/24h	Anteil SV Mo-So Mo-Fr	Mo-Fr Kfz/24h Datum,R	Sa Kfz/24h Datum,R	So+Fei Kfz/24h Datum,R				
<i>Landesstraßen</i>																	
L 11	Wollersheim (W)	5305 / 5234	0	85	-1,2	115	-0,9	31	6	4,5	5,6	72*	Do 11.11. O	18*	27.11. O	5*	01.11. W
L 29	Heidenend	4603 / 5438	30	112	-52,9	149	-53,6	27	21	8,6	11,5	88	Di 16.11. N	28	20.11. N	41	01.11. N
L 29	Willich-Viersen	4704 / 5266	30	611	-6,0	824	-5,5	198	50	4,7	5,4	514	Mi 10.11. O	112	20.11. O	37	01.11. O
L 47	Sittard	5001 / 5256	30	33	-8,3	42	-8,7	16	8	0,7	0,9	42	Mo 15.11. O	18	27.11. O	8	01.11. O
L 77	Goch (N)	4302 / 5241	30	451	+1,8	599	+1,2	147	73	4,9	5,8	397	Di 23.11. S	98	20.11. S	76	01.11. S
L 101	Schildgen (O)	4908 / 5427	30	400	+4,4	522	+3,2	168	71	3,4	4,1	318	Fr 12.11. N	91	20.11. N	47	28.11. N
L 104	Kirchhellen (O)	4307 / 5524	30	137	+10,5	187	+9,4	31	7	8,1	10,2	159	Di 23.11. S	22	13.11. N	6	14.11. N
L 115	Ahrhütte (N)	5606 / 5245	3	996	+29,9	1336	+27,8	276	143	13,1	16,6	870	Mi 17.11. S	168*	13.11. N	141	01.11. N
L 136	Loope	5010 / 5204	30	420	-0,7	545	-0,9	184	84	4,5	5,1	315	Di 09.11. O	105	06.11. W	53	28.11. O
L 143	Rottbitze (N)	5309 / 5406	30	276	-5,5	363	-7,2	109	44	2,9	3,4	320	Di 02.11. N	70	27.11. N	26	01.11. S
L 166	Kesternich (O)	5304 / 5210	30	53	+8,2	67	+11,7	31	12	3,0	3,6	67	Fr 26.11. W	20	27.11. O	16	28.11. O
L 182	Bornheim (S)	5207 / 5407	30	313	-57,8	409	-58,6	137	50	3,2	3,7	246	Fr 19.11. W	90	06.11. O	35	01.11. W
L 183	Bornheim (W)	5207 / 5408	30	408	+32,9	545	+34,6	176	23	3,0	3,6	356	Di 09.11. N	105	06.11. S	16	28.11. N
L 194	Weilerswist	5207 / 5437	30	215	+136,0	276	+140,0	108	47	2,7	3,2	471	Do 25.11. N	205	27.11. N	89	28.11. N
L 218	Heimbach	5304 / 5413	30	85	+4,9	108	+2,9	35	28	2,2	2,7	82	Fr 12.11. O	30	27.11. O	29	28.11. O
L 231	Horbach/Locht	5102 / 5439	30	92	+17,9	107	+17,6	71	45	6,2	7,0	197	Mi 10.11. S	40	27.11. N	38	01.11. N
L 232	Richterich	5102 / 5411	30	415	+2,7	537	+1,5	176	92	2,1	2,4	358	Mi 10.11. S	137	06.11. S	85	07.11. S
L 233	Friesenrath (N)	5303 / 5209	28	363	+29,2	457	+29,8	185	110	5,0	5,6	272	Do 11.11. S	110	13.11. N	72	01.11. S
L 238	Stolberg	5203 / 5441	0	464	-10,8	635	-10,3	114	28	5,2	6,1	400*	Mi 10.11. N	65*	06.11. S	24*	01.11. S
L 238	Zweifall	5203 / 5410	30	219	+3,3	286	+2,5	92	39	4,5	5,3	187	Fr 12.11. S	56	06.11. S	29	14.11. N
L 247	Rottbitze (O)	5309 / 5405	30	554	-5,5	747	-5,8	157	61	4,7	5,7	481	Di 02.11. W	96	27.11. W	42	01.11. W
L 288	Schildgen (W)	4908 / 5426	30	261	+6,1	344	+6,5	107	38	2,8	3,3	199	Do 25.11. N	58	06.11. N	22	28.11. S
L 324	Erdingen	5012 / 5431	30	495	+6,9	680	+7,3	110	29	8,5	10,3	408	Mi 17.11. S	70	06.11. N	20	14.11. S
L 331	Margarethenhöhe	5309 / 5404	30	275	+14,1	347	+11,6	125	92	2,4	2,7	252	Mi 17.11. O	70	13.11. O	50	07.11. O
L 357	D-Gerresheim	4707 / 5416	30	229	+10,6	308	+12,4	61	31	1,9	2,2	192	Mi 03.11. W	43	06.11. O	21	07.11. W
L 358	Bensberg-Refrath	5008 / 5428	30	345	+8,2	474	+8,0	73	21	3,5	4,2	471	Mi 24.11. O	54	20.11. O	26	01.11. W
L 359	Witzhelden (W)	4808 / 5418	0	69	-10,4	85	-12,4	50	16	2,9	3,3	58*	Mo 29.11. W	32*	27.11. O	14*	07.11. O
L 372	Brüggen (O)	4703 / 5433	30	134	+24,1	183	+26,2	32	8	2,9	3,6	114	Di 23.11. W	37	06.11. O	10	01.11. O
L 418	Hahnerberg	4708 / 5440	28	1658	+12,3	2277	+12,1	365	92	5,5	6,4	1317	Di 16.11. W	253	06.11. W	52	01.11. W
L 442	Essen-Werden (O)	4607 / 5420	30	224	+5,2	277	+4,5	124	82	2,3	2,5	191	Do 18.11. O	70	20.11. O	48	01.11. O
L 442	Essen-Werden (N)	4607 / 5421	30	39	-9,3	50	-5,7	22	7	0,6	0,8	36	Do 18.11. S	17	20.11. S	7	14.11. N
L 463	Voerde	4306 / 5424	30	588	-2,3	798	-2,8	152	54	9,3	11,1	462	Do 18.11. W	86	27.11. W	38	01.11. W
L 475	Krefeld	4605 / 5434	30	179	+0,0	235	+0,4	60	42	1,8	2,1	164	Mo 22.11. S	36	06.11. N	23	14.11. N
L 528	Breckerfeld (N)	4710 / 5507	30	388	+6,0	528	+5,8	102	28	5,6	6,8	342	Mi 03.11. N	60	27.11. S	23	01.11. N
L 531	Siegen	5114 / 5332	29	676	-10,3	883	-10,7	271	128	7,1	8,0	525	Di 02.11. N	155	06.11. N	73	14.11. N
L 544	Langscheid (W)	4613 / 5510	30	54		72		19	7	1,7	2,1	48	Do 04.11. O	13	20.11. W	6	21.11. O
L 551	Haltern	4209 / 5536	30	192	-8,1	257	-8,9	76	14	3,3	4,0	157	Mi 24.11. N	50	27.11. S	13	07.11. S
L 555	Coesfeld-Nordost	4009 / 5533	30	324	-3,6	430	-4,0	111	48	5,2	6,0	265	Fr 12.11. S	68	06.11. N	40	21.11. N
L 560	Sandersküpfer	3807 / 5535	30	90	-6,3	119	-9,2	32	13	2,7	3,5	84	Do 11.11. S	23	06.11. N	18	01.11. S
L 572	Rhede	4105 / 5320	30	573	-2,6	761	-2,6	216	68	3,8	4,5	447	Mi 03.11. W	117	06.11. W	39	21.11. W
L 586	Stromberg	4215 / 5349	30	152	+4,8	202	+7,4	58	19	6,1	7,2	342	Di 30.11. W	42	13.11. W	13	07.11. O
L 587	Greven (S)	3911 / 5306	30	321	-19,5	423	-16,6	126	49	3,0	3,4	608	Mo 15.11. S	80	06.11. S	29	21.11. N
L 591	Lienen	3813 / 5513	30	349	+6,7	467	+6,1	110	44	5,8	6,9	329	Di 23.11. W	63	27.11. W	56	01.11. W
L 602	Hemden	4105 / 5534	30	542	+14,3	723	+13,0	170	78	12,6	16,0	449	Di 02.11. S	103	06.11. N	123	01.11. S
L 608	Groß Reken	4108 / 5505	30	513	+7,1	692	+7,1	160	43	6,5	7,9	421	Mi 03.11. S	100	06.11. N	36	01.11. N
L 608	Gelsenkirchen-Schalke	4408 / 5523	30	1632	+20,4	2161	+17,8	622	219	4,6	5,5	1235	Di 02.11. N	440	13.11. N	178	01.11. N
L 610	Recklinghausen	4309 / 5526	30	286	-1,0	356	-1,7	182	75	2,8	3,1	207	Mi 10.11. O	97	06.11. O	41	14.11. O
L 621	Kirchhellen (S)	4307 / 5525	30	193	+96,9	271	+104,0	20	3	10,4	13,4	180	Di 02.11. N	16	06.11. S	5	07.11. S
L 687	Langscheid (S)	4613 / 5511	30	105		143		24	10	4,0	5,4	89	Mo 08.11. S	15	06.11. N	9	28.11. S
L 697	Attendorn	4813 / 5531	30	205	-8,5	282	-9,0	44	8	5,0	6,0	172	Mi 03.11. N	36	27.11. S	7	07.11. N
L 776	Salzkotten	4317 / 5530	30	1375	-13,8	1876	-14,5	314	116	9,1	11,5	1157	Di 02.11. W	174	13.11. W	104	01.11. W
L 787	Sennestadt (S)	4017 / 5520	11	112	-3,4	145	-0,7	49	23	1,9	2,1	91*	Do 25.11. O	28*	13.11. O	15	01.11. O
L 822	Lippstadt-Cappel	4315 / 5528	30	228	-2,6	305	-4,4	81	21	2,9	3,4	187	Fr 05.11. W	45	13.11. O	16	28.11. O
L 937	Detmold (N)	4019 / 5517	11	166		213		87	29	2,4	2,8	154*	Do 18.11. N	71	06.11. N	25*	28.11. N
L 937	Detmold (S)	4019 / 5518	11	333		427		190	55	2,9	3,3	241	Do 11.11. N	114*	13.11. S	47*	28.11. S
L 938	Detmold (W)	4019 / 5519	11	172		217		114	30	3,5	4,0	168	Di 02.11. O	78	06.11. O	22	07.11. O

Herausgeber:

Landesbetrieb Straßenbau Nordrhein-Westfalen, Landesmobilitätszentrale, Bonner Straße 67, 51379 Leverkusen

Die Autobahn GmbH des Bundes, NL Rheinland, GB Verkehrszentrale Leverkusen, Bonner Straße 65, 51379 Leverkusen

Auswertung:

DTV-Verkehrsconsult GmbH, Pascalstraße 53, 52076 Aachen

Durchschnittlicher und maximaler Tagesverkehr - Schwerverkehr (SV)

November 2021

Str.-Kl. u. -Nr.	Zst.-Name	TK-/ Zst.- Nr.	GT 2021	Durchschnittlicher Tagesverkehr (DTV)								Maximaler Tagesverkehr					
				Gesamtquerschnitt								Richtungen					
				Mo-So 21/20		Mo-Fr 21/20		Sa	So+Fei	Anteil SV		Mo-Fr		Sa		So+Fei	
Kfz/24h	%	Kfz/24h	%	Kfz/24h	Kfz/24h	Mo-So	Mo-Fr	Kfz/24h	Datum,R	Kfz/24h	Datum,R	Kfz/24h	Datum,R				
L 954	Bad Driburg	4220 / 5529	30	401	+1,8	533	+0,4	155	45	5,2	6,0	336	Fr 26.11. N	83	06.11. N	37	01.11. N
L 969	Werl-Westönnen	4413 / 5324	30	363	-6,9	475	-6,9	148	67	3,7	4,3	375	Mi 24.11. O	90	06.11. W	46	01.11. W
K 10	Sennestadt (O)	4017 / 5521	11	255	+9,0	323	+9,1	136	66	5,6	6,4	275*	Fr 26.11. S	112	06.11. S	64	01.11. S
K 10	Breckerfeld (O)	4710 / 5508	30	161	+22,9	222	+22,7	33	6	6,3	7,7	142	Mi 03.11. W	21	27.11. O	8	01.11. W

Herausgeber:

Landesbetrieb Straßenbau Nordrhein-Westfalen, Landesmobilitätszentrale, Bonner Straße 67, 51379 Leverkusen

Die Autobahn GmbH des Bundes, NL Rheinland, GB Verkehrszentrale Leverkusen, Bonner Straße 65, 51379 Leverkusen

Auswertung:

DTV-Verkehrsconsult GmbH, Pascalstraße 53, 52076 Aachen

Durchschnittlicher und maximaler Tagesverkehr - Schwerverkehr (SV) (Grenzübergänge)

November 2021

Str.-Kl. u. -Nr.	Zst.-Name	TK-/ Zst.- Nr.	GT 2021	Durchschnittlicher Tagesverkehr (DTV)								Maximaler Tagesverkehr					
				Gesamtquerschnitt								Richtungen					
				Mo-So Kfz/24h	21/20 %	Mo-Fr Kfz/24h	21/20 %	Sa Kfz/24h	So+Fei Kfz/24h	Anteil SV		Mo-Fr Kfz/24h	Sa Kfz/24h Datum,R		So+Fei Kfz/24h Datum,R		
<i>Autobahnen</i>																	
A 3	Elten	4103 / 5071	30	5908	+10,6	7720	+8,4	2057	1377	19,8	24,9	4275	Mi 24.11. N	1240	06.11. N	2126	01.11. S
A 4	AC-Vetschau	5102 / 5072	30	6515	-3,0	8606	-4,5	2481	958	20,8	26,6	4814	Mi 17.11. O	1343	06.11. W	1210	01.11. O
A 40	Straelen (Niederdorf)	4603 / 5073	30	12788	+4,5	16506	+3,2	6332	2338	41,7	50,7	9623	Di 23.11. W	4475	20.11. W	2284	01.11. O
A 44	AC-Lichtenbusch	5202 / 5074	30	8419	-0,4	10632	-1,2	5527	1437	32,9	39,1	6651	Mi 10.11. O	3005	06.11. W	968	01.11. W
A 52	Elmpt	4702 / 5260	30	1895	+4,9	2505	+2,1	601	365	14,3	20,6	1562	Do 04.11. W	501	20.11. O	609	01.11. O
A 57	Hommersum	4302 / 5050	30	3430	+14,1	4638	+12,2	790	469	26,3	32,4	2624	Mi 03.11. N	520	06.11. N	884	01.11. S
A 61	Schwanenhaus	4603 / 5076	30	7900	+3,0	10478	+2,7	2678	1252	29,6	33,9	6144	Di 02.11. S	1728	06.11. S	1832	01.11. S
<i>Bundesstraßen</i>																	
B 1	AC-Vaalsequartier	5202 / 5253	0	204	-1,4	230	-4,2	172	124	1,9	2,1	204*	Mi 10.11. O	104*	06.11. O	125*	01.11. O
B 8	Elten (B)	4002 / 5254	30	54	+14,9	69	+16,9	28	12	3,2	3,8	98	Fr 12.11. W	24	13.11. W	17	01.11. W
B 9	Kranenburg	4102 / 5255	28	313	+55,0	395	+53,1	154	97	3,0	3,6	262	Mi 03.11. N	95	27.11. S	114	01.11. N
B 54	Gronau-Amtsvenn	3807 / 5313	0	1740	-5,3	2387	-5,5	312	164	13,8	18,1	1431*	Do 11.11. S	184*	13.11. N	171*	01.11. S
B 57	Aachen-Köpfchen	5202 / 5263	30	121	+2,5	145	+1,4	84	46	1,6	1,8	101	Mi 10.11. S	48	27.11. S	28	28.11. S
B 58	Straelen 2 (Bundesstr.)	4503 / 5257	30	385	+6,6	505	+4,1	128	86	10,0	12,2	302	Mo 22.11. W	72	27.11. O	128	01.11. W
B 220	Emmerich	4103 / 5258	30	1526	+26,4	2055	+23,4	318	268	11,8	14,3	1160	Mi 24.11. S	185	27.11. S	543	01.11. S
B 264	Aachen-Bildchen	5202 / 5261	30	168	+22,6	206	+24,8	115	48	1,9	2,2	124	Do 04.11. W	61	13.11. W	28	28.11. W
<i>Landesstraßen</i>																	
L 29	Heidenend	4603 / 5438	30	112	-52,9	149	-53,6	27	21	8,6	11,5	88	Di 16.11. N	28	20.11. N	41	01.11. N
L 47	Sittard	5001 / 5256	30	33	-8,3	42	-8,7	16	8	0,7	0,9	42	Mo 15.11. O	18	27.11. O	8	01.11. O
L 231	Horbach/Locht	5102 / 5439	30	92	+17,9	107	+17,6	71	45	6,2	7,0	197	Mi 10.11. S	40	27.11. N	38	01.11. N
L 560	Sandersküper	3807 / 5535	30	90	-6,3	119	-9,2	32	13	2,7	3,5	84	Do 11.11. S	23	06.11. N	18	01.11. S
L 602	Hemden	4105 / 5534	30	542	+14,3	723	+13,0	170	78	12,6	16,0	449	Di 02.11. S	103	06.11. N	123	01.11. S

Herausgeber:

Landesbetrieb Straßenbau Nordrhein-Westfalen, Landesmobilitätszentrale, Bonner Straße 67, 51379 Leverkusen

Die Autobahn GmbH des Bundes, NL Rheinland, GB Verkehrszentrale Leverkusen, Bonner Straße 65, 51379 Leverkusen

Auswertung:

DTV-Verkehrsconsult GmbH, Pascalstraße 53, 52076 Aachen

Durchschnittlicher Kfz-Tagesverkehr und Anteile von 5 bzw. 8 Fahrzeugarten

November 2021

Str.-Kl. u. -Nr.	Zst.-Name	TK/ Zst.- Nr.	Alle Wochentage (Montag - Sonntag)														
			GT	Kfz	Pkw+ Lfw+ Mot	davon Pkw	Lfw (<3,5t)	Mot	Pkw mit Anh.	Bus	Lkw ohne Anh.	LmA + Sat	davon Sat	Son nkl.	SGV	SV	
	<i>Autobahnen</i>																
A 1	Lotte	3713 / 5143	27	61006	44345 73	38392 63	5893 10	61 0	930 2	81 0	1806 3	13843 23	11510 19	0 0	15650 26	15731 26	
A 1	Ladbergen	3812 / 5118	27	55406	41742 75	37318 67	4404 8	21 0	757 1	166 0	1802 3	10124 18	7996 14	815 2	11926 22	12092 22	
A 1	Flugh. Münster/Osnabrück	3812 / 5170	27	56441	42827 76	38590 68	4212 8	26 0	795 1	178 0	1725 3	10125 18	8105 14	790 1	11851 21	12029 21	
A 1	Gievenbeck	4011 / 5171	0	80197	61494 77	55538 69	5828 7	128 0	1305 2	286 0	2793 4	12619 16	9915 12	1701 2	15412 19	15698 20	
A 1	Ascheberg	4111 / 5121	0	59070	46749 79	41750 71	4971 8	29 0	884 2	43 0	2062 4	8393 14	6402 11	938 2	10455 18	10498 18	
A 1	Unna	4411 / 5144	30	106755	87225 82	76722 72	10390 10	112 0	1244 1	119 0	2656 3	15511 15	12511 12	0 0	18167 17	18286 17	
A 1	Holzen	4511 / 5100	30	89368	71348 80	64364 72	6915 8	70 0	946 1	208 0	1799 2	13251 15	10606 12	1815 2	15050 17	15258 17	
A 1	Hengsen	4511 / 5101	30	103324	81425 79	72418 70	8942 9	66 0	1222 1	209 0	2226 2	17196 17	13615 13	1046 1	19421 19	19630 19	
A 1	Hagen-Vorhalle	4510 / 5124	0	86293	70860 82	63298 73	7222 8	340 0	888 1	167 0	2691 3	11688 14	9356 11	0 0	14378 17	14545 17	
A 1	Hölken	4709 / 5172	Im Bau														
A 1	Schloss Burg	4809 / 5011	30	77349	68109 88	59739 77	8224 11	146 0	712 1	60 0	1574 2	6894 9	5489 7	0 0	8468 11	8529 11	
A 1	AK Leverkusen (O)	4908 / 5675	30	79561	68635 86	61456 77	7060 9	119 0	800 1	62 0	1638 2	6806 9	5348 7	1619 2	8444 11	8506 11	
A 1	AK Leverkusen (W)	4908 / 5035	0	83028	79029 95	71338 86	7239 9	452 1	757 1	43 0	1644 2	1407 2	1072 1	149 0	3050 4	3093 4	
A 1	Köln-Nord	4907 / 5048	30	79177	74492 94	65346 83	9032 11	113 0	480 1	10 0	1167 2	2908 4	2504 3	119 0	4075 5	4085 5	
A 1	Köln-Lövenich	5007 / 5032	wegen langer Ausfallzeit derzeit keine Schätzung														
A 1	Hürth	5106 / 5010	11	50	29 57	24 48	4 8	0 1	1 2	0 0	13 26	5 11	5 9	2 5	18 37	18 37	
A 1	Frauenthal	5206 / 5083	0	78356	57294 73	51024 65	5329 7	941 1	1459 2	84 0	1899 2	11269 14	8831 11	6350 8	13169 17	13252 17	
A 1	Euskirchen/Bliesheim	5206 / 5060	30	35806	30672 86	26867 75	3768 11	37 0	457 1	28 0	1112 3	3536 10	2975 8	0 0	4648 13	4676 13	
A 1	Nettersheim	5406 / 5047	30	18214	13937 77	12394 68	1535 8	8 0	255 1	73 0	662 4	3091 17	2775 15	197 1	3753 21	3826 21	
A 2	Oberhausen-Sterkrade	4407 / 5026	30	115850	90448 78	80272 69	10117 9	60 0	1068 1	111 0	4696 4	18754 16	15978 14	773 1	23449 20	23561 20	
A 2	Gelsenkirchen	4408 / 5122	0	79192	57249 72				348 0	289 0	10105 13	10800 14		402 1	20904 26	21193 27	
A 2	Gelsenkirchen-Erle	4408 / 5147	29	81781	66270 81	57751 71	8307 10	213 0	860 1	127 0	2012 3	12512 15	10781 13	0 0	14524 18	14651 18	

Durchschnittlicher Kfz-Tagesverkehr und Anteile von 5 bzw. 8 Fahrzeugarten

November 2021

Str.-Kl. u. -Nr.	Zst.-Name	TK/ Zst.- Nr.	Alle Wochentage (Montag - Sonntag)													Son nkl.	SGV	SV
			GT	Kfz	Pkw+ Lfw+ Mot	davon Pkw	Lfw (<3,5t)	Mot	Pkw mit Anh.	Bus	Lkw ohne Anh.	LmA + Sat	davon Sat					
A 2	Recklinghausen-Ost	4409 / 5126	25	83522	66894 80	58167 70	8568 10	158 0	898 1	109 0	2242 3	13379 16	11448 14	0 0	15621 19	15730 19		
A 2	Waltrop-Brambauer	4410 / 5125	30	94472	73059 77	63067 67	9677 10	316 0	993 1	108 0	2796 3	17516 19	14872 16	0 0	20312 22	20420 22		
A 2	Kamen	4311 / 5173	30	74631	55450 74	49215 66	6198 8	37 0	854 1	268 0	2637 4	13960 19	11657 16	1462 2	16596 22	16865 23		
A 2	Altenböge	4312 / 5145	30	90925	67137 74	58993 65	7797 9	348 0	938 1	136 0	3479 4	17977 20	14558 16	1259 1	21456 24	21592 24		
A 2	Bönen	4312 / 5148	30	86914	63844 74	57069 66	6739 8	35 0	1074 1	374 0	3116 4	16714 19	13823 16	1793 2	19829 23	20204 23		
A 2	Brunsborg	4213 / 5175	Im Bau															
A 2	Rhynern	4313 / 5174	30	75020	53533 71	47470 63	6035 8	28 0	999 1	288 0	2801 4	15510 21	12681 17	1889 3	18311 24	18599 25		
A 2	Oelde	4114 / 5102	0	71102	50708 71	50708 71	0 0	0 0	1415 2	39 0	4180 6	13922 20	13922 20	838 1	18102 26	18141 26		
A 2	Rheda-Wiedenbrück	4116 / 5176	30	79196	58541 74	51625 65	6884 9	32 0	1040 1	312 0	2855 4	14700 19	11898 15	1748 2	17555 22	17867 23		
A 2	Sürenheide	4116 / 5177	30	83103	62261 75	55962 67	6262 8	37 0	1065 1	316 0	2982 4	15019 18	12122 15	1461 2	18001 22	18317 22		
A 2	Brönninghausen	3917 / 5155	30	90118	67498 75	59739 66	7724 9	36 0	1185 1	281 0	3516 4	15852 18	12771 14	1785 2	19368 22	19650 22		
A 2	Bielefeld	4017 / 5120	0	92135	69066 75					1406 2	83 0	3943 4	17074 19	563 1	21017 23	21100 23		
A 2	Borstenbach	3818 / 5156	Im Bau															
A 2	Bad Oeynhausen	3719 / 5123	0	87364	62564 72					1306 2	117 0	3842 4	18960 22	576 1	22801 26	22918 26		
A 3	Elten	4103 / 5071	30	29888	23654 79	21114 71	2507 8	33 0	326 1	28 0	919 3	4961 17	4295 14	0 0	5880 20	5908 20		
A 3	Hünxe	4306 / 5001	11	51207	41923 82	36082 71	5722 11	119 0	608 1	51 0	1634 3	6464 13	5525 11	527 1	8099 16	8150 16		
A 3	Oberhausen-Holten	4406 / 5070	30	111552	86467 78	76476 69	9937 9	55 0	1087 1	104 0	4758 4	18166 16	15580 14	970 1	22924 21	23028 21		
A 3	AK OB-West (N)	4506 / 5665	30	121471	95240 78	85081 70	9104 8	1055 1	1032 1	109 0	5099 4	18561 15	15739 13	1431 1	23660 20	23769 20		
A 3	AK OB-West (S)	4506 / 5667	30	116265	95402 82	85427 74	8882 8	1094 1	960 1	102 0	5024 4	13826 12	11511 10	951 1	18850 16	18952 16		
A 3	Breitscheid	4607 / 5002	30	107761	91256 85	82460 77	8729 8	67 0	804 1	74 0	3899 4	10702 10	8848 8	1027 1	14600 14	14674 14		
A 3	AK Breitscheid (S)	4607 / 5065	30	96757	82795 86	72727 75	10006 10	61 0	1041 1	50 0	3202 3	9670 10	7805 8	0 0	12871 13	12922 13		
A 3	AK Hilden (N)	4707 / 5655	0	120061	104503 87	95915 80	7847 7	741 1	689 1	159 0	3942 3	10110 8	8342 7	658 1	14052 12	14212 12		
A 3	AK Hilden (S)	4807 / 5657	0	110687	96600 87	87060 79	8827 8	712 1	1264 1	235 0	3474 3	8402 8	6869 6	713 1	11876 11	12111 11		

Herausgeber:

Landesbetrieb Straßenbau Nordrhein-Westfalen, Landesmobilitätszentrale, Bonner Straße 67, 51379 Leverkusen

Die Autobahn GmbH des Bundes, NL Rheinland, GB Verkehrszentrale Leverkusen, Bonner Straße 65, 51379 Leverkusen

Auswertung:

DTV-Verkehrsconsult GmbH, Pascalstraße 53, 52076 Aachen

Durchschnittlicher Kfz-Tagesverkehr und Anteile von 5 bzw. 8 Fahrzeugarten

November 2021

Str.-Kl. u. -Nr.	Zst.-Name	TK/ Zst.- Nr.	Alle Wochentage (Montag - Sonntag)													
			GT	Kfz	Pkw+ Lfw+ Mot	davon Pkw	Lfw (<3,5t)	Mot	Pkw mit Anh.	Bus	Lkw ohne Anh.	LmA + Sat	davon Sat	Son nkl.	SGV	SV
A 3	Opladen II	4807 / 5033	30	89680	77149 86	68032 76	8899 10	218 0	839 1	124 0	2369 3	9199 10	7577 8	0 0	11568 13	11692 13
A 3	AK Leverkusen (N)	4908 / 5003	30	109674	94043 86	83742 76	10203 9	97 0	843 1	95 0	4257 4	9968 9	8234 8	468 0	14225 13	14320 13
A 3	AK Leverkusen (S)	4908 / 5676	30	159506	133892 84	118318 74	15462 10	113 0	1284 1	139 0	6452 4	17189 11	13949 9	549 0	23641 15	23780 15
A 3	Leverkusen	4908 / 5004	30	153169	130563 85	116072 76	14071 9	421 0	1410 1	220 0	4121 3	16855 11	13677 9	0 0	20976 14	21196 14
A 3	Holweide	5008 / 5084	Im Bau													
A 3	AD Heumar (N)	5008 / 5672	0	168049	140796 84	121106 72	19070 11	619 0	2064 1	186 0	5947 4	19056 11	15354 9	0 0	25002 15	25189 15
A 3	AD Heumar (S)	5008 / 5673	27	85559	70301 82	60946 71	9179 11	175 0	861 1	65 0	2723 3	11608 14	9676 11	2 0	14330 17	14395 17
A 3	Siegburg	5109 / 5005	wegen langer Ausfallzeit derzeit keine Schätzung													
A 3	AK BN-Siegburg (N)	5209 / 5058	0	67427	52805 78	48189 72	4434 7	182 0	829 1	274 0	3353 5	9807 15	8276 12	359 1	13160 20	13434 20
A 3	AK BN-Siegburg (S)	5209 / 5631	0	69418	54027 78	49512 71	4340 6	175 0	1062 2	331 1	3384 5	10284 15	8570 12	330 1	13668 20	13998 20
A 3	Bad Honnef/Linz	5309 / 5006	30	71773	57147 80	48625 68	8490 12	32 0	889 1	118 0	1287 2	12173 17	9945 14	159 0	13460 19	13578 19
A 4	AC-Vetschau	5102 / 5072	30	31258	24471 78	21714 70	2727 9	30 0	273 1	37 0	893 3	5584 18	4947 16	0 0	6477 21	6515 21
A 4	Würselen	5102 / 5008	30	51006	43485 85	39089 77	4339 9	57 0	396 1	53 0	1290 3	5781 11	5104 10	0 0	7071 14	7125 14
A 4	AK Aachen (W)	5103 / 5654	wegen langer Ausfallzeit derzeit keine Schätzung													
A 4	AK Aachen (O)	5103 / 5651	30	71240	57000 80	50916 72	6043 9	41 0	456 1	145 0	2900 4	10172 14	9062 13	566 1	13072 18	13217 19
A 4	Buir / Merzenich	5105 / 5082	30	67785	54532 80	47536 70	6823 10	173 0	610 1	77 0	1848 3	10719 16	9341 14	0 0	12566 19	12644 19
A 4	AK Kerpen (W)	5106 / 5622	0	96505	76830 80	63886 66	12492 13	452 1	913 1	49 0	3552 4	14593 15	12794 13	568 1	18145 19	18194 19
A 4	AK Kerpen (O)	5106 / 5624	30	105124	84494 80	76484 73	7836 8	174 0	1001 1	208 0	2284 2	13765 13	11605 11	3373 3	16048 15	16256 16
A 4	Köln-Klettenberg	5007 / 5053	0	125183	103416 83	93062 74	10036 8	319 0	544 0	223 0	4702 4	16298 13	13647 11	0 0	21000 17	21223 17
A 4	Rheinbr. Rodenkirchen	5107 / 5049	30	130441	106678 82	97893 75	8645 7	140 0	1020 1	221 0	4961 4	17157 13	14423 11	404 0	22118 17	22339 17
A 4	AD Heumar (W)	5008 / 5021	0	86203	67969 79	58178 68	9420 11	371 0	1030 1	75 0	3111 4	14019 16	11829 14	0 0	17130 20	17204 20
A 4	Bensbg.Frankenforst	5008 / 5015	30	69919	62396 89	55993 80	6273 9	130 0	563 1	44 0	1544 2	5371 8	4396 6	0 0	6915 10	6959 10
A 4	Engelskirchen	5010 / 5068	30	47387	39616 84	36070 76	3522 7	25 0	359 1	48 0	1747 4	5108 11	4301 9	508 1	6856 15	6904 15

Durchschnittlicher Kfz-Tagesverkehr und Anteile von 5 bzw. 8 Fahrzeugarten

November 2021

Str.-Kl. u. -Nr.	Zst.-Name	TK/ Zst.- Nr.	Alle Wochentage (Montag - Sonntag)													
			GT	Kfz	Pkw+ Lfw+ Mot	davon Pkw	Lfw (<3,5t)	Mot	Pkw mit Anh.	Bus	Lkw ohne Anh.	LmA + Sat	davon Sat	Son nkl.	SGV	SV
A 4	Eckenhagen	5011 / 5034	23	33330	26515 80	23910 72	2594 8	12 0	305 1	41 0	1363 4	4734 14	4073 12	372 1	6096 18	6138 18
A 4	Wenden-Dahl	5013 / 5128	3	17352	14838 86	13424 77	1397 8	16 0	163 1	21 0	580 3	1750 10	1462 8	0 0	2331 13	2351 14
A 30	Werste	3718 / 5151	30	32879	22442 68	20232 62	2154 7	55 0	539 2	149 1	764 2	7728 24	6256 19	1257 4	8493 26	8641 26
A 30	Rheine-Kanalhafen	3711 / 5157	19	43186	28726 67	24983 58	3587 8	157 0	652 2	78 0	1871 4	11354 26	9564 22	504 1	13224 31	13303 31
A 30	Hörstel	3711 / 5158	27	45376	30932 68	26843 59	3911 9	178 0	638 1	77 0	1742 4	11447 25	9627 21	541 1	13189 29	13265 29
A 30	Schierloh	3712 / 5159	27	47909	33062 69	28724 60	4179 9	159 0	692 1	73 0	1887 4	11663 24	9837 21	532 1	13549 28	13623 28
A 30	Ibbenbüren	3712 / 5112	27	46741	32464 70	28342 61	3972 9	151 0	634 1	78 0	1824 4	11235 24	9490 20	505 1	13059 28	13137 28
A 30	Kirchlengern	3817 / 5103	30	41843	31287 75	27562 66	3598 9	128 0	544 1	66 0	1322 3	8236 20	6863 16	387 1	9559 23	9625 23
A 31	Ochtrup	3708 / 5160	30	30296	23403 77	20283 67	3003 10	117 0	531 2	52 0	1123 4	4768 16	3742 12	420 1	5891 19	5942 20
A 31	Nienborg	3808 / 5161	30	30258	23804 79	20749 69	2907 10	148 1	525 2	50 0	1119 4	4381 15	3436 11	380 1	5499 18	5549 18
A 31	Gescher	4008 / 5117	30	33266	26587 80	23112 70	3328 10	148 0	581 2	50 0	1171 4	4440 13	3581 11	437 1	5610 17	5660 17
A 31	Lembeck	4207 / 5162	30	36460	29885 82	26126 72	3590 10	169 1	573 2	54 0	1223 3	4215 12	3334 9	509 1	5439 15	5493 15
A 31	Hardtbergsee	4307 / 5163	Im Bau													
A 31	Kirchhellen (N)	4307 / 5164	0	50993	43438 85	37987 75	5241 10	210 0	748 2	41 0	1615 3	4761 9	3767 7	389 1	6377 13	6418 13
A 31	Feldhausen	4307 / 5165	30	52302	44574 85	39370 75	5008 10	196 0	680 1	64 0	1628 3	4782 9	3843 7	574 1	6410 12	6474 12
A 33	Bockhorst	3915 / 5127	30	26838	19584 73	17894 67	1637 6	52 0	439 2	82 0	722 3	4732 18	3738 14	1279 5	5454 20	5537 21
A 33	Bielefeld-Windflöte	4017 / 5130	30	57878	49900 86	44324 77	5482 10	93 0	624 1	69 0	1384 2	5901 10	4767 8	0 0	7285 13	7355 13
A 33	Bielefeld-Senne	4017 / 5129	30	48615	40684 84	35873 74	4716 10	95 0	612 1	69 0	1355 3	5894 12	4774 10	0 0	7249 15	7318 15
A 33	Paderborn	4118 / 5111	30	41960	32729 78	28670 68	3957 9	103 0	564 1	66 0	1353 3	6526 16	5081 12	722 2	7879 19	7945 19
A 40	Straelen (Niederdorf)	4603 / 5073	30	30679	17534 57	14986 49	2531 8	16 0	358 1	29 0	1448 5	11311 37	10077 33	0 0	12759 42	12788 42
A 40	Wankum	4603 / 5018	30	36807	22883 62	19369 53	3487 10	27 0	347 1	52 0	1725 5	11547 31	10438 28	252 1	13272 36	13325 36
A 40	AK Moers (W)	4505 / 5663	0	50536	35773 71	30301 60	5450 11	22 0	405 1	154 0	2412 5	11550 23	10500 21	241 1	13962 28	14117 28
A 40	AK Moers (O)	4505 / 5022	0	60366	48364 80	43236 72	4961 8	167 0	586 1	207 0	2890 5	8105 13	7227 12	214 0	10995 18	11202 19

Herausgeber:

Landesbetrieb Straßenbau Nordrhein-Westfalen, Landesmobilitätszentrale, Bonner Straße 67, 51379 Leverkusen

Die Autobahn GmbH des Bundes, NL Rheinland, GB Verkehrszentrale Leverkusen, Bonner Straße 65, 51379 Leverkusen

Auswertung:

DTV-Verkehrsconsult GmbH, Pascalstraße 53, 52076 Aachen

Durchschnittlicher Kfz-Tagesverkehr und Anteile von 5 bzw. 8 Fahrzeugarten

November 2021

Str.-Kl. u. -Nr.	Zst.-Name	TK/ Zst.- Nr.	Alle Wochentage (Montag - Sonntag)													
			GT	Kfz	Pkw+ Lfw+ Mot	davon Pkw	Lfw (<3,5t)	Mot	Pkw mit Anh.	Bus	Lkw ohne Anh.	LmA + Sat	davon Sat	Son nkl.	SGV	SV
A 40	AD Essen-Ost (W)	4508 / 5680	0	76879	70957 92	64335 84	6181 8	441 1	395 1	126 0	1939 3	2414 3	1934 3	1048 1	4353 6	4479 6
A 40	AD Essen-Ost (O)	4508 / 5681	0	134603	123845 92	111701 83	11656 9	489 0	1010 1	165 0	3013 2	5450 4	4317 3	1120 1	8462 6	8628 6
A 40	Essen-Kray	4508 / 5037	30	111290	101175 91	92549 83	8536 8	90 0	550 1	98 0	3671 3	5409 5	4485 4	387 0	9080 8	9178 8
A 40	Bochum	4508 / 5113	8	110794	102473 93	92825 84	9444 9	205 0	695 1	112 0	2159 2	5197 5	4194 4	158 0	7356 7	7468 7
A 40	Bochum-Ruhrpark	4509 / 5154	Im Bau													
A 40	Dortmund	4510 / 5343	30	79352	74132 93	69458 88	4553 6	121 0	412 1	104 0	1638 2	1704 2	1363 2	1362 2	3342 4	3446 4
A 42	AK Kamp-Lintfort (O)	4505 / 5635	30	49457	36839 75	31939 65	4452 9	448 1	375 1	29 0	2209 5	9213 19	7971 16	792 2	11422 23	11451 23
A 42	DU Beeckerwerth	4506 / 5063	30	77179	63686 83	56704 74	6823 9	159 0	659 1	63 0	1723 2	11047 14	9611 13	0 0	12770 17	12834 17
A 42	AK OB-West (O)	4506 / 5024	30	85414	71277 83	64425 75	6806 8	46 0	644 1	77 0	3772 4	8215 10	6675 8	1430 2	11987 14	12064 14
A 42	AK OB-West (W)	4506 / 5668	30	91165	71561 79	64142 70	6852 8	566 1	706 1	79 0	3881 4	12883 14	10814 12	2056 2	16764 18	16843 19
A 42	GE-Hessler	4408 / 5115	wegen langer Ausfallzeit derzeit keine Schätzung													
A 42	Wanne-Eickel	4408 / 5116	10	89152	76139 85	67834 76	8120 9	186 0	698 1	81 0	2994 3	8586 10	6963 8	653 1	11581 13	11662 13
A 42	Bladenhorst	4409 / 5153	0	47661	40280 85	34963 73	5140 11	177 0	756 2	35 0	1367 3	4602 10	3661 8	621 1	5969 13	6004 13
A 42	Horsthausen	4409 / 5166	0	60730	52319 86	49097 81	3009 5	213 0	680 1	102 0	1610 3	5418 9	4396 7	602 1	7027 12	7129 12
A 43	Albachten	4011 / 5109	0	68031	59543 88	53841 79	5535 8	167 0	1061 2	255 0	1517 2	5428 8	4206 6	228 0	6944 10	7199 11
A 43	Bergbossendorf	4208 / 5131	Im Bau													
A 43	Recklinghausen-West	4409 / 5132	wegen langer Ausfallzeit derzeit keine Schätzung													
A 43	Herne	4409 / 5107	0	97563	87622 90	77708 80	9811 10	104 0	895 1	135 0	2112 2	4876 5	3804 4	1923 2	6987 7	7122 7
A 43	Bochum-Laer	4509 / 5133	Im Bau													
A 43	Sprockhövel	4609 / 5108	30	58349	52151 89	47726 82	4305 7	120 0	416 1	93 0	1525 3	3028 5	2214 4	1136 2	4553 8	4646 8
A 44	AC-Lichtenbusch	5202 / 5074	30	25596	16906 66	14868 58	2019 8	19 0	271 1	28 0	958 4	7433 29	6641 26	0 0	8391 33	8419 33
A 44	Aachen-Brand	5202 / 5077	30	41944	32069 77	28422 68	3606 9	41 0	453 1	49 0	1470 4	7904 19	6983 17	0 0	9374 22	9422 23
A 44	AK Aachen (S)	5203 / 5020	0	50538	38688 77	35480 70	2918 6	290 1	759 2	24 0	2121 4	7393 15	5805 12	1552 3	9514 19	9538 19

Herausgeber:

Landesbetrieb Straßenbau Nordrhein-Westfalen, Landesmobilitätszentrale, Bonner Straße 67, 51379 Leverkusen

Die Autobahn GmbH des Bundes, NL Rheinland, GB Verkehrszentrale Leverkusen, Bonner Straße 65, 51379 Leverkusen

Auswertung:

DTV-Verkehrsconsult GmbH, Pascalstraße 53, 52076 Aachen

Durchschnittlicher Kfz-Tagesverkehr und Anteile von 5 bzw. 8 Fahrzeugarten

November 2021

Str.-Kl. u. -Nr.	Zst.-Name	TK/ Zst.- Nr.	Alle Wochentage (Montag - Sonntag)													
			GT	Kfz	Pkw+ Lfw+ Mot	davon Pkw	Lfw (<3,5t)	Mot	Pkw mit Anh.	Bus	Lkw ohne Anh.	LmA + Sat	davon Sat	Son nkl.	SGV	SV
A 44	AK Aachen (N)	5103 / 5650	wegen langer Ausfallzeit derzeit keine Schätzung													
A 44	Jülich-Mersch	5004 / 5017	30	35689	28082 79	20859 58	7165 20	57 0	281 1	34 0	1496 4	5334 15	4727 13	462 1	6830 19	6864 19
A 44	Neersen	4705 / 5078	30	53248	46430 87	41683 78	4575 9	172 0	375 1	36 0	2140 4	3497 7	2665 5	770 1	5636 11	5672 11
A 44	AK Neersen (N)	4705 / 5081	30	56260	49346 88	44566 79	4679 8	101 0	417 1	37 0	2148 4	3566 6	2738 5	746 1	5714 10	5750 10
A 44	Ilverich	4706 / 5079	30	70099	62939 90	56524 81	6319 9	96 0	385 1	66 0	2023 3	4431 6	3614 5	256 0	6454 9	6519 9
A 44	Ratingen-Schwarzbach	4706 / 5097	29	28297	26180 93	23528 83	2558 9	94 0	131 1	34 0	572 2	1380 5	1087 4	0 0	1953 7	1986 7
A 44	Birth (Tunnel Velbert)	4608 / 5067	wegen langer Ausfallzeit derzeit keine Schätzung													
A 44	Langenberg	4608 / 5066	30	29681	27884 94	25273 85	2368 8	243 1	142 1	24 0	781 3	508 2	440 2	342 1	1289 4	1314 4
A 44	Witten	4509 / 5134	Im Bau													
A 44	Unna-Süd	4412 / 5135	30	81672	65435 80	57237 70	8028 10	170 0	990 1	82 0	2190 3	12974 16	10867 13	0 0	15164 19	15246 19
A 44	Soest	4414 / 5110	30	53609	40518 76	34671 65	5322 10	525 1	652 1	55 0	1871 4	10513 20	8734 16	0 0	12384 23	12439 23
A 44	Lichtenau-Blankenrode	4419 / 5136	30	46360	30369 66	25059 54	5216 11	94 0	728 2	57 0	1347 3	13858 30	11282 24	0 0	15205 33	15262 33
A 45	Dortmund-Mengede-West	4410 / 5138	30	68469	57265 84	50554 74	6618 10	92 0	598 1	63 0	2156 3	8388 12	6819 10	0 0	10544 15	10606 16
A 45	Dortmund-Marten	4410 / 5139	30	66080	58148 88	51593 78	6242 9	312 1	560 1	72 0	1900 3	5400 8	4213 6	0 0	7300 11	7372 11
A 45	Dortmund-Eichlinghofen	4510 / 5146	30	60887	53072 87	47068 77	5687 9	317 1	515 1	53 0	1656 3	5592 9	4487 7	0 0	7247 12	7300 12
A 45	Dortmund Süd	4511 / 5104	30	83833	73318 88	66161 79	6958 8	199 0	689 1	62 0	1986 2	7779 9	6332 8	0 0	9765 12	9827 12
A 45	Schwerte-Wandhofen	4511 / 5140	30	87242	72949 84	64975 75	7851 9	122 0	855 1	73 0	2292 3	11074 13	8713 10	0 0	13365 15	13438 15
A 45	Kalve	4712 / 5169	0	50879	38473 76	34184 67	4240 8	49 0	784 2	213 0	1900 4	8956 18	6899 14	553 1	10856 21	11069 22
A 45	Lüdenscheid Nord	4711 / 5105	0	45176	31088 69				506 1	224 1	4813 11	8524 19		22 0	13337 30	13561 30
A 45	Freudenberg	5113 / 5106	0	53779	39879 74	34618 64	5163 10	99 0	859 2	63 0	1538 3	10430 19	8183 15	1009 2	11968 22	12031 22
A 46	Dremmen	4903 / 5075	30	32051	28440 89	25548 80	2861 9	32 0	374 1	52 0	998 3	1987 6	1684 5	199 1	2985 9	3038 10
A 46	Hochneukirch	4904 / 5041	30	64754	49740 77	44844 69	4820 7	77 0	747 1	116 0	2032 3	9934 15	8219 13	2185 3	11966 19	12082 19
A 46	Neuss-Holzheim	4805 / 5016	30	70994	58441 82	50292 71	8113 11	37 0	529 1	117 0	2747 4	8413 12	7310 10	746 1	11160 16	11277 16

Herausgeber:

Landesbetrieb Straßenbau Nordrhein-Westfalen, Landesmobilitätszentrale, Bonner Straße 67, 51379 Leverkusen

Die Autobahn GmbH des Bundes, NL Rheinland, GB Verkehrszentrale Leverkusen, Bonner Straße 65, 51379 Leverkusen

Auswertung:

DTV-Verkehrsconsult GmbH, Pascalstraße 53, 52076 Aachen

Durchschnittlicher Kfz-Tagesverkehr und Anteile von 5 bzw. 8 Fahrzeugarten

November 2021

Str.-Kl. u. -Nr.	Zst.-Name	TK/ Zst.- Nr.	Alle Wochentage (Montag - Sonntag)													
			GT	Kfz	Pkw+ Lfw+ Mot	davon Pkw	Lfw (<3,5t)	Mot	Pkw mit Anh.	Bus	Lkw ohne Anh.	LmA + Sat	davon Sat	Son nkl.	SGV	SV
A 46	AK Neuss Süd (O)	4806 / 5686	wegen langer Ausfallzeit derzeit keine Schätzung													
A 46	Düsseldorf-Flehe	4806 / 5040	28	77248	63078 82	58388 76	4630 6	60 0	437 1	126 0	3641 5	9400 12	8067 10	567 1	13040 17	13166 17
A 46	AK Hilden (W)	4807 / 5658	30	115927	94366 81	85837 74	7815 7	714 1	1243 1	202 0	3208 3	9999 9	8010 7	6909 6	13207 11	13409 12
A 46	AK Hilden (O)	4807 / 5023	wegen langer Ausfallzeit derzeit keine Schätzung													
A 46	W-Sonnborn	4708 / 5045	30	86901	74187 85	67186 77	6572 8	428 1	468 1	92 0	3860 4	7497 9	6178 7	797 1	11357 13	11449 13
A 46	W-Oberbarmen	4609 / 5044	30	71596	59731 83	53727 75	5983 8	20 0	417 1	84 0	3397 5	7613 11	6372 9	355 1	11010 15	11094 16
A 46	Hagen-Hohenlimburg	4611 / 5141	28	50358	45999 91	42193 84	3705 7	101 0	260 1	205 0	1248 3	2646 5	2148 4	0 0	3894 8	4099 8
A 46	Oeventrop	4614 / 5149	30	21103	18452 87	16571 79	1830 9	51 0	300 1	40 0	552 3	1760 8	1440 7	0 0	2312 11	2351 11
A 46	Freienohl	4614 / 5150	30	21341	18726 88	16839 79	1847 9	41 0	298 1	37 0	539 3	1741 8	1428 7	0 0	2280 11	2317 11
A 46	Meschede	4615 / 5119	30	18832	16113 86	14492 77	1583 8	38 0	305 2	145 1	458 2	1435 8	1099 6	377 2	1892 10	2037 11
A 52	Elmpt	4702 / 5260	30	13212	11190 85	10196 77	983 7	11 0	128 1	19 0	290 2	1585 12	1371 10	0 0	1875 14	1895 14
A 52	Schwalmtal	4703 / 5046	30	28575	25295 89	23145 81	2127 7	23 0	218 1	26 0	753 3	2047 7	1809 6	236 1	2800 10	2826 10
A 52	Willich-Schiefbahn	4705 / 5085	30	53694	48943 91	44249 82	4600 9	94 0	328 1	66 0	1241 2	3117 6	2627 5	0 0	4357 8	4424 8
A 52	Lintorf	4607 / 5027	30	95079	86772 91	79892 84	6839 7	42 0	402 0	94 0	2854 3	4375 5	3668 4	583 1	7228 8	7322 8
A 52	AK Breitscheid (W)	4607 / 5637	28	113095	104120 92	91089 81	12927 11	104 0	619 1	89 0	2729 2	5539 5	4373 4	0 0	8268 7	8357 7
A 52	AK Breitscheid (O)	4607 / 5639	0	99356	92995 94	79484 80	11328 11	2183 2	683 1	36 0	2446 3	3196 3	2519 3	0 0	5642 6	5678 6
A 52	Essen-Bredene	4507 / 5028	wegen langer Ausfallzeit derzeit keine Schätzung													
A 52	AD Essen Ost (S)	4508 / 5043	0	58904	54320 92	48976 83	5062 9	282 1	583 1	75 0	1224 2	2703 5	2076 4	0 0	3927 7	4002 7
A 52	Gelsenkirchen-Polsum	4308 / 5142	29	40775	34258 84	30591 75	3561 9	105 0	360 1	34 0	1009 3	5115 13	4164 10	0 0	6124 15	6157 15
A 57	Hommersum	4302 / 5050	30	13047	9438 72	8191 63	1237 10	10 0	155 1	7 0	224 2	3198 25	2867 22	23 0	3423 26	3430 26
A 57	Rheinberg	4405 / 5019	30	41589	35561 86	31636 76	3881 9	43 0	454 1	64 0	1206 3	4020 10	3569 9	284 1	5226 13	5290 13
A 57	AK Kamp-Lintfort (N)	4505 / 5064	30	60135	50491 84	44826 75	5224 9	441 1	492 1	49 0	2733 5	5269 9	4592 8	1101 2	8003 13	8052 13
A 57	AK Kamp-Lintfort (S)	4505 / 5636	30	68290	54118 79	48351 71	5714 8	54 0	564 1	54 0	2651 4	10372 15	9052 13	530 1	13024 19	13077 19

Durchschnittlicher Kfz-Tagesverkehr und Anteile von 5 bzw. 8 Fahrzeugarten

November 2021

Str.-Kl. u. -Nr.	Zst.-Name	TK/ Zst.- Nr.	Alle Wochentage (Montag - Sonntag)													
			GT	Kfz	Pkw+ Lfw+ Mot	davon Pkw	Lfw (<3,5t)	Mot	Pkw mit Anh.	Bus	Lkw ohne Anh.	LmA + Sat	davon Sat	Son nkl.	SGV	SV
A 57	AK Moers (N)	4505 / 5660	0	62533	48961 78	43938 70	4907 8	117 0	554 1	162 0	2789 5	9840 16	8658 14	228 0	12629 20	12791 21
A 57	AK Moers (S)	4505 / 5662	0	77264	65780 85	57210 74	8326 11	243 0	668 1	132 0	2903 4	7492 10	6386 8	289 0	10395 14	10527 14
A 57	Meerbusch-Bovert	4705 / 5088	30	85459	74603 87	66584 78	7845 9	174 0	644 1	84 0	2115 3	8013 9	6786 8	0 0	10128 12	10212 12
A 57	Neuss-Büttgen	4805 / 5052	30	117268	96934 83	91906 78	4841 4	186 0	623 1	95 0	3624 3	9646 8	6293 5	6345 5	13270 11	13365 11
A 57	Neuss-West	4806 / 5602	30	123234	97602 79	91566 74	5843 5	193 0	521 0	79 0	4130 3	10488 9	6879 6	10413 8	14618 12	14697 12
A 57	Neuss West (S)	4806 / 5670	30	123701	105605 85	95580 77	9887 8	139 0	737 1	96 0	5129 4	11681 9	9659 8	452 0	16810 14	16907 14
A 57	AD Neuss (N)	4806 / 5030	30	49183	43981 89	39736 81	4130 8	115 0	154 0	30 0	1443 3	3288 7	2620 5	286 1	4731 10	4761 10
A 57	AD Neuss (S)	4806 / 5014	30	113632	96354 85	87656 77	8599 8	100 0	704 1	96 0	4925 4	11277 10	9588 8	276 0	16202 14	16298 14
A 57	AK Neuss-Süd (N)	4806 / 5601	30	97710	83153 85	74097 76	8969 9	86 0	722 1	58 0	3308 3	10470 11	8588 9	0 0	13778 14	13836 14
A 57	AK Neuss-Süd (S)	4806 / 5061	27	75492	64018 85	58034 77	5717 8	267 0	416 1	90 0	2870 4	7104 9	5727 8	995 1	9974 13	10063 13
A 57	Köln-Longerich	5007 / 5087	Im Bau													
A 59	Walsum	4406 / 5069	30	33078	31218 94	27566 83	3589 11	64 0	172 1	25 0	893 3	451 1	375 1	319 1	1344 4	1368 4
A 59	Duisburg Süd	4606 / 5062	30	46377	43478 94	39758 86	3622 8	98 0	179 0	93 0	781 2	1845 4	1551 3	0 0	2626 6	2719 6
A 59	Düsseldorf-Urdenbach	4807 / 5090	30	56651	52606 93	47361 84	5101 9	144 0	273 1	102 0	1333 2	2337 4	1923 3	0 0	3670 7	3772 7
A 59	Langenfeld	4907 / 5007	30	54654	51005 93	47552 87	3374 6	79 0	260 1	71 0	1520 3	1481 3	1221 2	317 1	3001 6	3072 6
A 59	AK Heumar (Flughfn.)	5008 / 5674	27	64540	57060 88	48716 76	8023 12	320 1	759 1	89 0	2055 3	4578 7	3617 6	0 0	6632 10	6722 10
A 59	Flughafen Köln/Bonn	5108 / 5089	30	111619	99161 89	90159 81	8722 8	280 0	785 1	169 0	2678 2	6702 6	5278 5	2125 2	9379 8	9548 9
A 59	AD St. Augustin (N)	5208 / 5057	30	97528	86167 88	78696 81	7216 7	254 0	1533 2	227 0	2004 2	5565 6	4222 4	2033 2	7569 8	7795 8
A 59	AD St. Augustin (S)	5208 / 5628	0	113192	103148 91	94373 83	8499 8	275 0	656 1	249 0	3490 3	4530 4	3441 3	1119 1	8020 7	8270 7
A 59	AD Bonn-Beuel (N)	5208 / 5056	29	113147	103118 91	94129 83	8814 8	175 0	767 1	206 0	3295 3	5047 5	3997 4	713 1	8343 7	8548 8
A 59	AD Bonn-Beuel (S)	5208 / 5633	29	80585	76057 94	69766 87	6183 8	108 0	397 1	92 0	2391 3	1371 2	969 1	277 0	3762 5	3854 5
A 59	AK Bonn Ost (N)	5208 / 5625	0	59677	57003 96	52051 87	4619 8	332 1	283 1	88 0	1264 2	888 2	601 1	152 0	2152 4	2240 4
A 61	Schwanenhaus	4603 / 5076	30	26657	18536 70	16738 63	1777 7	21 0	221 1	23 0	914 3	6964 26	6180 23	0 0	7877 30	7900 30

Herausgeber:

Landesbetrieb Straßenbau Nordrhein-Westfalen, Landesmobilitätszentrale, Bonner Straße 67, 51379 Leverkusen

Die Autobahn GmbH des Bundes, NL Rheinland, GB Verkehrszentrale Leverkusen, Bonner Straße 65, 51379 Leverkusen

Auswertung:

DTV-Verkehrsconsult GmbH, Pascalstraße 53, 52076 Aachen

Durchschnittlicher Kfz-Tagesverkehr und Anteile von 5 bzw. 8 Fahrzeugarten

November 2021

Str.-Kl. u. -Nr.	Zst.-Name	TK/ Zst.- Nr.	Alle Wochentage (Montag - Sonntag)													
			GT	Kfz	Pkw+ Lfw+ Mot	davon Pkw	Lfw (<3,5t)	Mot	Pkw mit Anh.	Bus	Lkw ohne Anh.	LmA + Sat	davon Sat	Son nkl.	SGV	SV
A 61	MG-Wickrath	4804 / 5042	30	59386	48883 82	43255 73	5534 9	93 0	567 1	47 0	1942 3	7947 13	6754 11	0 0	9889 17	9937 17
A 61	AK Kerpen (N)	5106 / 5059	30	53318	41989 79	36992 69	4948 9	50 0	543 1	111 0	1593 3	7907 15	6595 12	1175 2	9500 18	9611 18
A 61	AK Kerpen (S)	5106 / 5621	30	35240	26646 76	23888 68	2720 8	37 0	464 1	154 0	916 3	6090 17	5110 15	971 3	7006 20	7160 20
A 61	Miel	5307 / 5080	30													
A 445	Wickede	4413 / 5167	30	35924	29221 81	26168 73	2882 8	170 1	433 1	61 0	1374 4	4223 12	3459 10	612 2	5598 16	5659 16
A 445	Werl-West	4413 / 5137	30	17719	13538 76	11993 68	1508 9	37 0	232 1	35 0	680 4	3234 18	2718 15	0 0	3914 22	3950 22
A 448	Bochum-Hamme	4509 / 5152	Im Bau													
A 448	Bochum (W)	4509 / 5168	Im Bau													
A 524	Ratingen	4607 / 5039	wegen langer Ausfallzeit derzeit keine Schätzung													
A 535	W-Saurenhaus	4708 / 5248	30	37754	34938 93	31451 83	3433 9	54 0	208 1	32 0	1414 4	1122 3	915 2	40 0	2536 7	2568 7
A 535	Velbert Nord	4608 / 5249	30	33633	31792 95	28790 86	2846 9	156 1	184 1	17 0	868 3	577 2	473 1	194 1	1445 4	1462 4
A 544	AK Aachen (SW)	5103 / 5653	wegen langer Ausfallzeit derzeit keine Schätzung													
A 553	Bliesheim	5207 / 5029	30	37122	30818 83	27545 74	3250 9	23 0	363 1	34 0	1535 4	4019 11	3413 9	353 1	5554 15	5588 15
A 555	Godorf	5107 / 5036	30	76668	68443 89	61567 80	6670 9	205 0	479 1	75 0	1727 2	5944 8	4846 6	0 0	7671 10	7746 10
A 559	Gremberghoven	5008 / 5086	30	73443	66735 91	60991 83	5443 7	300 0	577 1	104 0	1699 2	2972 4	2267 3	1357 2	4671 6	4775 7
A 560	AD St.Augustin (O)	5208 / 5629	29	89524	81425 91	72410 81	8019 9	996 1	603 1	127 0	2962 3	3219 4	2515 3	1187 1	6182 7	6309 7
A 560	AK BN-Siegburg (W)	5209 / 5632	0	65815	59739 91	52789 80	6555 10	394 1	726 1	95 0	2031 3	2750 4	2057 3	474 1	4781 7	4876 7
A 560	AK BN-Siegburg (O)	5209 / 5630	0	53814	49699 92	43910 82	5399 10	390 1	573 1	63 0	1628 3	1428 3	1067 2	423 1	3057 6	3119 6
A 560	Hennef	5209 / 5051	30	41982	39555 94	35584 85	3904 9	67 0	437 1	66 0	811 2	1061 3	766 2	53 0	1872 5	1938 5
A 562	AK Bonn Ost (W)	5208 / 5055	0	52045	49990 96	45391 87	4331 8	269 1	200 0	72 0	940 2	414 1	292 1	429 1	1354 3	1426 3
A 562	AK Bonn-Ost (O)	5208 / 5626	20	7933	7634 96	7003 88	603 8	28 0	45 1	8 0	131 2	30 0	25 0	84 1	162 2	170 2
A 565	AD Bonn-Beuel (W)	5208 / 5634	29	93641	84486 90	76566 82	7707 8	212 0	721 1	167 0	2803 3	4801 5	3851 4	663 1	7604 8	7771 8
A 565	Meckenheim-Merl	5308 / 5013	30	44336	35954 81	31845 72	4066 9	43 0	489 1	42 0	1273 3	6578 15	5390 12	0 0	7851 18	7892 18

Herausgeber:

Landesbetrieb Straßenbau Nordrhein-Westfalen, Landesmobilitätszentrale, Bonner Straße 67, 51379 Leverkusen

Die Autobahn GmbH des Bundes, NL Rheinland, GB Verkehrszentrale Leverkusen, Bonner Straße 65, 51379 Leverkusen

Auswertung:

DTV-Verkehrsconsult GmbH, Pascalstraße 53, 52076 Aachen

Durchschnittlicher Kfz-Tagesverkehr und Anteile von 5 bzw. 8 Fahrzeugarten

November 2021

Str.-Kl. u. -Nr.	Zst.-Name	TK/ Zst.- Nr.	Alle Wochentage (Montag - Sonntag)													
			GT	Kfz	Pkw+ Lfw+ Mot	davon Pkw	Lfw (<3,5t)	Mot	Pkw mit Anh.	Bus	Lkw ohne Anh.	LmA + Sat	davon Sat	Son nkl.	SGV	SV
	<i>Bundesstraßen</i>															
B 1	AC-Vaalseerquartier	5202 / 5253	0	10907	10646 98	10042 92	495 5	110 1	57 1	107 1	74 1	23 0	13 0	0 0	97 1	204 2
B 1	Horn 2	4119 / 5339	11	12831	11412 89	10670 83	704 6	39 0	160 1	58 1	326 3	714 6	513 4	161 1	1039 8	1098 9
B 7	Warburg West	4520 / 5331	30	13573	12356 91	11538 85	782 6	36 0	134 1	50 0	378 3	304 2	203 2	351 3	683 5	733 5
B 7	Düsseldorf-Heerdt	4706 / 5031	30	78788	75749 96	68459 87	7137 9	153 0	253 0	102 0	1447 2	1040 1	821 1	198 0	2486 3	2588 3
B 8	Elten (B)	4002 / 5254	30	1705	1630 96	1529 90	88 5	13 1	21 1	1 0	30 2	23 1	16 1	0 0	53 3	54 3
B 9	Kranenburg	4102 / 5255	28	10441	10031 96	9276 89	723 7	32 0	96 1	34 0	118 1	161 2	131 1	0 0	280 3	313 3
B 9	Geldern (O)	4403 / 5251	30	6523	5629 86	4757 73	861 13	11 0	94 1	9 0	334 5	448 7	365 6	8 0	782 12	791 12
B 9	Krefeld-Hüls	4604 / 5275	30	9500	8986 95	8224 87	730 8	32 0	94 1	39 0	172 2	209 2	162 2	0 0	381 4	420 4
B 9	Dormagen	4806 / 5267	30	10786	9527 88	8664 80	813 8	50 1	54 1	59 1	341 3	789 7	707 7	16 0	1130 11	1189 11
B 9	Goch (S)	4302 / 5240	30	14158	12551 89	10981 78	1560 11	11 0	153 1	27 0	360 3	1059 8	884 6	8 0	1419 10	1447 10
B 42	AK Bonn Ost (S)	5208 / 5627	0	46088	44002 96	40759 88	3024 7	218 1	212 1	45 0	951 2	694 2	491 1	183 0	1645 4	1691 4
B 51	Ostbevern	3913 / 5329	30	8568	7840 92	7113 83	707 8	20 0	128 2	22 0	203 2	338 4	246 3	36 0	541 6	563 7
B 51	Telgte	4012 / 5330	30	15236	13997 92	12749 84	1219 8	29 0	188 1	70 1	307 2	666 4	498 3	8 0	973 6	1043 7
B 51	Tondorf (S)	5506 / 5236	30	14907	11483 77	10039 67	1428 10	16 0	304 2	84 1	512 3	2523 17	2225 15	0 0	3036 20	3120 21
B 51	Dahlem	5605 / 5235	8	9161	6042 66	5376 59	656 7	10 0	146 2	28 0	466 5	2420 26	2176 24	58 1	2887 32	2915 32
B 54	Gronau-Amtsvenn	3807 / 5313	0	12632	10649 84	9727 77	904 7	18 0	197 2	60 1	169 1	1511 12	1239 10	47 0	1679 13	1739 14
B 54	Altenberge 2	3910 / 5338	6	32653	29070 89	26591 81	2416 7	62 0	486 2	161 1	557 2	2334 7	1865 6	45 0	2891 9	3052 9
B 54	Drensteinfurt (N)	4111 / 5348	30	8199	7727 94	7053 86	654 8	21 0	114 1	23 0	134 2	198 2	150 2	4 0	331 4	354 4
B 54	Ascheberg-Herbern	4212 / 5370	30	2148	2011 94	1830 85	171 8	11 1	35 2	4 0	44 2	54 3	40 2	0 0	97 5	102 5
B 54	Werne-Langern	4311 / 5371	30	7824	7306 93	6805 87	464 6	37 1	54 1	57 1	144 2	262 3	216 3	0 0	406 5	464 6
B 54	Dortmund-Brechten	4410 / 5318	11	17473	15600 89	14675 84	868 5	57 0	128 1	66 0	370 2	1144 7	968 6	166 1	1514 9	1580 9
B 54	Kierspe-Volme	4811 / 5372	30	5976	5706 96	5287 89	397 7	23 0	44 1	42 1	137 2	47 1	26 0	0 0	184 3	225 4

Herausgeber:

Landesbetrieb Straßenbau Nordrhein-Westfalen, Landesmobilitätszentrale, Bonner Straße 67, 51379 Leverkusen

Die Autobahn GmbH des Bundes, NL Rheinland, GB Verkehrszentrale Leverkusen, Bonner Straße 65, 51379 Leverkusen

Auswertung:

DTV-Verkehrsconsult GmbH, Pascalstraße 53, 52076 Aachen

Durchschnittlicher Kfz-Tagesverkehr und Anteile von 5 bzw. 8 Fahrzeugarten

November 2021

Str.-Kl. u. -Nr.	Zst.-Name	TK/ Zst.- Nr.	Alle Wochentage (Montag - Sonntag)													
			GT	Kfz	Pkw+ Lfw+ Mot	davon Pkw	Lfw (<3,5t)	Mot	Pkw mit Anh.	Bus	Lkw ohne Anh.	LmA + Sat	davon Sat	Son nkl.	SGV	SV
B 54	Meinerzhagen	4811 / 5304	30	12944	11436 88	10472 81	929 7	36 0	121 1	31 0	582 5	536 4	394 3	238 2	1118 9	1149 9
B 54	Olpe-Altenkleusheim	4913 / 5373	30	5169	4893 95	4543 88	336 7	14 0	45 1	22 0	83 2	126 2	84 2	0 0	209 4	231 5
B 54	Kreuztal-Buschhütten	5013 / 5374	30	31904	29889 94	27733 87	2114 7	42 0	213 1	46 0	615 2	1140 4	911 3	0 0	1756 6	1802 6
B 55	Warstein Süd	4516 / 5375	30	6445	5883 91	5378 83	493 8	13 0	90 1	9 0	155 2	309 5	246 4	0 0	464 7	472 7
B 55	Grevenbrück	4814 / 5342	30	7122	6395 90	5822 82	562 8	11 0	83 1	20 0	208 3	378 5	283 4	38 1	586 8	606 9
B 55	Bergneustadt	4912 / 5264	30	11380	10719 94	9919 87	769 7	32 0	73 1	102 1	206 2	265 2	195 2	15 0	471 4	573 5
B 55	Derschlag	5011 / 5223	30	15267	14207 93	12854 84	1341 9	12 0	142 1	18 0	417 3	483 3	374 2	0 0	900 6	919 6
B 55	Elsdorf	5005 / 5247	30	9614	8516 89	7697 80	799 8	19 0	109 1	74 1	395 4	454 5	389 4	66 1	849 9	923 10
B 56	Siegburg-Stallberg	5109 / 5220	30	22975	21963 96	20132 88	1769 8	62 0	166 1	19 0	526 2	168 1	130 1	133 1	694 3	713 3
B 56	Swisttal-Buschhoven	5208 / 5274	30	16122	15221 94	13939 87	1219 8	63 0	148 1	85 1	284 2	385 2	290 2	0 0	669 4	754 5
B 57	Menzeler Heide (N)	4405 / 5229	30	13231	12207 92	11174 84	989 8	44 0	169 1	66 1	229 2	320 2	254 2	241 2	549 4	614 5
B 57	Mönchengladb.-Rheindahlen	4804 / 5273	30	10513	9770 93	9111 87	614 6	46 0	87 1	15 0	294 3	346 3	279 3	0 0	641 6	656 6
B 57	Alsdorf-Ofden	5102 / 5213	30	17807	16979 95	15724 88	1186 7	69 0	101 1	188 1	200 1	114 1	82 1	224 1	314 2	503 3
B 57	Aachen-Köpfchen	5202 / 5263	30	7571	7422 98	6976 92	414 6	32 0	28 0	42 1	44 1	35 1	14 0	0 0	78 1	121 2
B 58	Dorsten (O)	4207 / 5316	11	12939	11173 86	9894 77	1236 10	44 0	200 2	33 0	396 3	1121 9	877 7	17 0	1516 12	1549 12
B 58	Lüdinghausen-West	4210 / 5360	11	11331	10597 94	9520 84	1021 9	56 1	147 1	66 1	200 2	319 3	242 2	2 0	520 5	586 5
B 58	Ascheberg West	4210 / 5376	30	8095	7405 92	6704 83	680 8	22 0	120 2	27 0	190 2	352 4	276 3	0 0	542 7	570 7
B 58	Geldern (N)	4403 / 5252	30	9653	8822 91	7999 83	795 8	28 0	108 1	48 1	297 3	362 4	288 3	17 0	659 7	706 7
B 58	Menzeler Heide (W)	4405 / 5230	30	13896	12079 87	10772 78	1270 9	36 0	174 1	73 1	361 3	978 7	773 6	232 2	1339 10	1412 10
B 58	Straelen 2 (Bundesstr.)	4503 / 5257	30	3844	3424 89	3129 81	289 8	6 0	34 1	6 0	95 3	285 7	248 7	0 0	380 10	385 10
B 59	Pulheim	4906 / 5214	30	17848	16464 92	14771 83	1654 9	39 0	126 1	18 0	410 2	804 5	659 4	27 0	1213 7	1231 7
B 61	Petershagen 2	3619 / 5336	30	10504	8644 82	7797 74	831 8	16 0	178 2	36 0	318 3	1262 12	982 9	66 1	1580 15	1616 15
B 61	Barkhausen	3719 / 5368	30	29654	27259 92	24689 83	2482 8	87 0	321 1	56 0	659 2	1360 5	1069 4	0 0	2018 7	2074 7

Durchschnittlicher Kfz-Tagesverkehr und Anteile von 5 bzw. 8 Fahrzeugarten

November 2021

Str.-Kl. u. -Nr.	Zst.-Name	TK/ Zst.- Nr.	Alle Wochentage (Montag - Sonntag)													
			GT	Kfz	Pkw+ Lfw+ Mot	davon Pkw	Lfw (<3,5t)	Mot	Pkw mit Anh.	Bus	Lkw ohne Anh.	LmA + Sat	davon Sat	Son nkl.	SGV	SV
B 61	Ostwestfalendamm	3917 / 5386	0	74622	71534 96	65978 88	5394 7	162 0	412 1	156 0	1323 2	1197 2	856 1	0 0	2520 3	2676 4
B 61	Linteler See	4116 / 5377	30	13223	12229 93	11248 85	959 7	22 0	120 1	46 0	267 2	562 4	460 4	0 0	829 6	874 7
B 62	Netphen-Afholderbach	5014 / 5354	30	3664	3340 91	3083 84	244 7	13 0	34 1	32 1	90 3	169 5	123 3	0 0	258 7	290 8
B 63	Hamm-Heessen	4212 / 5361	11	10194	9768 96	8967 88	774 8	27 0	90 1	14 0	150 2	169 2	129 1	2 0	320 3	333 3
B 63	Drensteinfurt	4212 / 5302	30	6409	6048 94	5615 88	424 7	9 0	66 1	39 1	105 2	128 2	102 2	23 0	233 4	271 4
B 64	Bad Driburg Süd	4220 / 5378	30	9725	8872 91	7978 82	876 9	19 0	120 1	29 0	231 2	473 5	363 4	0 0	705 7	733 8
B 64	Delbrück-West	4217 / 5355	30	9845	8345 85	7444 76	874 9	27 0	153 2	51 1	338 3	958 10	769 8	0 0	1296 13	1347 14
B 66	Bl-Hillegossen	4017 / 5337	11	32723	28912 88	26751 82	2126 7	35 0	238 1	140 0	1017 3	1917 6	1155 4	498 2	2935 9	3074 9
B 68	Halle-Gartnisch	3916 / 5303	30	9073	8737 96	8092 89	619 7	25 0	66 1	26 0	145 2	32 0	18 0	67 1	177 2	203 2
B 68	Lichtenau	4319 / 5351	30	8778	8271 94	7584 86	679 8	7 0	99 1	46 1	163 2	196 2	132 2	4 0	358 4	404 5
B 70	Heek Ost	3808 / 5379	30	4948	4402 89	3914 79	470 10	18 0	101 2	49 1	135 3	261 5	201 4	0 0	396 8	444 9
B 70	Vreden-Süd	3906 / 5362	11	6645	5986 90	5376 81	594 9	16 0	118 2	18 0	178 3	344 5	258 4	1 0	522 8	540 8
B 70	Lünten	3907 / 5380	0	4903	4392 90	3917 80	412 8	64 1	79 2	13 0	164 3	254 5	194 4	0 0	418 9	431 9
B 70	Raesfeld West	4206 / 5381	30	2295	2117 92	1868 81	233 10	16 1	48 2	14 1	52 2	63 3	43 2	0 0	116 5	130 6
B 83	Beverungen-Wehrden	4222 / 5382	30	5316	4769 90	4348 82	407 8	14 0	85 2	21 0	167 3	275 5	194 4	0 0	442 8	462 9
B 219	Greven (N)	3811 / 5350	30	9666	8453 87	7609 79	827 9	18 0	137 1	34 0	290 3	749 8	572 6	3 0	1039 11	1073 11
B 220	Emmerich	4103 / 5258	30	12933	11307 87	10336 80	925 7	46 0	100 1	3 0	424 3	1099 9	977 8	0 0	1523 12	1526 12
B 221	Brüggen (N)	4703 / 5432	30	12404	11584 93	10511 85	1034 8	39 0	132 1	16 0	242 2	397 3	310 3	33 0	639 5	655 5
B 221	Arsbeck	4803 / 5276	30	6327	5899 93	5338 84	532 8	29 1	95 2	19 0	147 2	166 3	126 2	0 0	313 5	333 5
B 221	Heinsberg	4902 / 5259	30	15526	14344 92	12933 83	1380 9	31 0	184 1	62 0	418 3	399 3	311 2	119 1	817 5	879 6
B 224	Bottrop	4407 / 5344	29	42996	39969 93	35881 84	4001 9	87 0	301 1	135 0	943 2	1591 4	1203 3	56 0	2534 6	2669 6
B 226	Gedern	4510 / 5272	30	10160	9876 97	9170 90	611 6	95 1	38 0	14 0	127 1	105 1	83 1	0 0	232 2	246 2
B 226	Wanne-Eickel Ost	4409 / 5364	30	23168	21956 95	20007 86	1824 8	125 1	129 1	130 1	469 2	484 2	383 2	0 0	952 4	1083 5

Herausgeber:

Landesbetrieb Straßenbau Nordrhein-Westfalen, Landesmobilitätszentrale, Bonner Straße 67, 51379 Leverkusen

Die Autobahn GmbH des Bundes, NL Rheinland, GB Verkehrszentrale Leverkusen, Bonner Straße 65, 51379 Leverkusen

Auswertung:

DTV-Verkehrsconsult GmbH, Pascalstraße 53, 52076 Aachen

Durchschnittlicher Kfz-Tagesverkehr und Anteile von 5 bzw. 8 Fahrzeugarten

November 2021

Str.-Kl. u. -Nr.	Zst.-Name	TK/ Zst.- Nr.	Alle Wochentage (Montag - Sonntag)													
			GT	Kfz	Pkw+ Lfw+ Mot	davon Pkw	Lfw (<3,5t)	Mot	Pkw mit Anh.	Bus	Lkw ohne Anh.	LmA + Sat	davon Sat	Son nkl.	SGV	SV
B 229	Delecke 2	4514 / 5334	11	3735	3534 95	3261 87	243 7	30 1	33 1	18 1	70 2	69 2	47 1	11 0	139 4	157 4
B 229	Lüdenscheid-Brügge	4711 / 5321	30	14185	13454 95	12568 89	866 6	20 0	64 1	95 1	308 2	189 1	127 1	74 1	497 4	593 4
B 229	Solingen	4808 / 5203	30	11909	11190 94	10051 84	1097 9	43 0	65 1	26 0	359 3	240 2	186 2	27 0	600 5	626 5
B 230	Holzheim	4805 / 5238	30	9951	9126 92	8251 83	848 9	28 0	58 1	10 0	392 4	327 3	264 3	38 0	719 7	729 7
B 235	Datteln	4210 / 5345	30	12467	11757 94	10767 86	937 8	54 0	145 1	43 0	198 2	316 3	225 2	7 0	514 4	557 5
B 236	Dortmund-Wambeldorf	4411 / 5365	0	65107	55041 85	48494 75	6301 10	245 0	1209 2	817 1	1668 3	5575 9	4402 7	796 1	7243 11	8060 12
B 236	Dortmund-Berghofen	4511 / 5352	30	26332	23527 89	21622 82	1857 7	49 0	173 1	24 0	575 2	1596 6	1357 5	437 2	2171 8	2195 8
B 236	Plettenberg-Ohle	4712 / 5309	30	6589	5942 90	5313 81	614 9	15 0	47 1	74 1	202 3	310 5	251 4	14 0	512 8	586 9
B 236	Altenhundem	4814 / 5383	30	12661	12048 95	11144 88	880 7	24 0	95 1	128 1	213 2	177 1	116 1	0 0	390 3	518 4
B 236	Gleidorf (O)	4815 / 5310	30	6149	5561 90	4948 81	598 10	15 0	82 1	45 1	192 3	196 3	107 2	74 1	388 6	433 7
B 236	Schmallenberg	4815 / 5367	0	5908	5449 92	4846 82	585 10	18 0	78 1	11 0	194 3	176 3	105 2	0 0	370 6	381 6
B 236	Winterberg-Waltenberg	4817 / 5366	30	5868	5029 86	4466 76	555 10	8 0	105 2	23 0	171 3	541 9	418 7	0 0	712 12	735 13
B 236	Winterberg-Herrloh	4817 / 5369	30	4956	4552 92	3988 81	556 11	8 0	82 2	16 0	146 3	159 3	103 2	0 0	306 6	321 7
B 237	Ohl	4810 / 5225	30	3611	3276 91	2921 81	329 9	26 1	38 1	16 0	151 4	118 3	88 2	11 0	269 8	285 8
B 239	Espelkamp-Gestrigen	3617 / 5356	11	10941	9881 90	8913 82	950 9	18 0	153 1	21 0	285 3	598 6	450 4	3 0	883 8	904 8
B 239	Bad Salzuflen	3918 / 5315	30	22267	20024 90	17978 81	2021 9	25 0	231 1	37 0	731 3	1147 5	917 4	97 0	1878 8	1915 9
B 239	Detmold-Heidenoldendorf	4018 / 5357	0	17428	16469 95	14943 86	1430 8	96 1	166 1	33 0	383 2	377 2	285 2	0 0	760 4	794 5
B 239	Höxter-Fürstenau	4121 / 5358	30	8152	7435 91	6823 84	596 7	15 0	114 1	43 1	198 2	362 4	273 3	0 0	560 7	603 7
B 241	Bever	4322 / 5384	30	6291	5566 89	5056 80	485 8	25 0	107 2	50 1	173 3	394 6	307 5	0 0	567 9	617 10
B 252	Brakel	4221 / 5340	0	7571	6470 86	5997 79	460 6	13 0	116 2	60 1	273 4	643 9	461 6	9 0	916 12	975 13
B 256	Marienheide	4811 / 5224	30	5203	4763 92	4204 81	528 10	31 1	50 1	57 1	173 3	149 3	111 2	11 0	322 6	379 7
B 258	Friesenrath (W)	5303 / 5208	28	14028	12966 92	11667 83	1259 9	40 0	157 1	23 0	484 4	366 3	277 2	32 0	850 6	873 6
B 258	Friesenrath (S)	5303 / 5250	28	20274	18935 93	17050 84	1753 9	132 1	204 1	47 0	576 3	418 2	322 2	94 1	994 5	1040 5

Herausgeber:

Landesbetrieb Straßenbau Nordrhein-Westfalen, Landesmobilitätszentrale, Bonner Straße 67, 51379 Leverkusen

Die Autobahn GmbH des Bundes, NL Rheinland, GB Verkehrszentrale Leverkusen, Bonner Straße 65, 51379 Leverkusen

Auswertung:

DTV-Verkehrsconsult GmbH, Pascalstraße 53, 52076 Aachen

Durchschnittlicher Kfz-Tagesverkehr und Anteile von 5 bzw. 8 Fahrzeugarten

November 2021

Str.-Kl. u. -Nr.	Zst.-Name	TK/ Zst.- Nr.	Alle Wochentage (Montag - Sonntag)													
			GT	Kfz	Pkw+ Lfw+ Mot	davon Pkw	Lfw (<3,5t)	Mot	Pkw mit Anh.	Bus	Lkw ohne Anh.	LmA + Sat	davon Sat	Son nkl.	SGV	SV
B 258	Imgenbroich	5403 / 5277	30	13245	12626 95	11740 89	837 6	50 0	162 1	135 1	195 2	127 1	84 1	0 0	322 2	456 3
B 258	Blankenheimer Wald	5505 / 5239	30	3662	2938 80	2615 71	307 8	15 0	60 2	114 3	186 5	342 9	290 8	22 1	528 14	643 18
B 258	Ahrhütte (O)	5606 / 5243	30	4712	3801 81	3291 70	497 11	13 0	127 3	22 1	190 4	571 12	422 9	0 0	762 16	783 17
B 264	Aachen-Bildchen	5202 / 5261	30	8727	8501 97	8011 92	453 5	37 0	58 1	47 1	76 1	45 1	28 0	0 0	121 1	168 2
B 264	Langerwehe	5104 / 5246	30	12634	12000 95	11002 87	966 8	32 0	104 1	29 0	218 2	277 2	228 2	5 0	496 4	524 4
B 264	Düren/Kerpen	5105 / 5265	30	8820	7933 90	7235 82	668 8	30 0	81 1	54 1	274 3	472 5	380 4	7 0	745 8	799 9
B 265	Lechenich 2	5106 / 5269	0	6813	6163 91	5464 80	680 10	19 0	68 1	32 1	203 3	346 5	264 4	2 0	549 8	580 9
B 265	Wollersheim (O)	5305 / 5232	28	4395	4086 93	3603 82	449 10	34 1	82 2	12 0	127 3	88 2	63 1	0 0	215 5	227 5
B 266	Kesternich (S)	5304 / 5211	30	3967	3610 91	3237 82	349 9	23 1	73 2	47 1	119 3	118 3	89 2	0 0	237 6	285 7
B 288	Uerdingen	4605 / 5231	30	23661	21013 89	18722 79	2225 9	67 0	124 1	63 0	488 2	1923 8	1613 7	49 0	2411 10	2474 11
B 475	Ladbergen Nord	3812 / 5385	30	9785	8243 84	7288 75	938 10	18 0	161 2	19 0	288 3	1074 11	905 9	0 0	1362 14	1381 14
B 475	Sassenberg-Süd	4014 / 5363	11	12613	11542 92	10523 83	990 8	30 0	153 1	62 1	249 2	600 5	461 4	6 0	849 7	911 7
B 475	Lippetal-Lippborg	4314 / 5359	10	8258	7223 88	6441 78	713 9	69 1	109 1	17 0	196 2	711 9	545 7	2 0	907 11	924 11
B 477	Gohr	4906 / 5262	30	6237	5914 95	5363 86	519 8	32 1	58 1	13 0	120 2	132 2	85 1	0 0	252 4	265 4
B 477	Rommerskirchen	4906 / 5268	30	5447	4995 92	4570 84	384 7	40 1	35 1	35 1	95 2	269 5	222 4	18 0	364 7	399 7
B 478	Waldbröl	5111 / 5222	30	7386	7012 95	6286 85	690 9	36 1	74 1	40 1	132 2	118 2	73 1	10 0	250 3	290 4
B 480	Brilon (N)	4517 / 5322	11	3173	2562 81	2389 75	157 5	16 1	46 2	34 1	78 2	390 12	283 9	62 2	468 15	502 16
B 480	Winterberg	4717 / 5325	30	9859	8566 87	7750 79	809 8	7 0	136 1	50 1	352 4	666 7	469 5	88 1	1019 10	1069 11
B 480	Bad Berleburg	4916 / 5301	11	5004	4604 92	4194 84	378 8	32 1	71 1	31 1	120 2	145 3	90 2	32 1	265 5	296 6
B 481	St. Mauritz	3912 / 5506	30	12525	11486 92	10229 82	1228 10	28 0	144 1	41 0	284 2	559 5	445 4	12 0	843 7	883 7
B 483	Radevormwald-Rochollsberg	4710 / 5271	11	6966	6338 91	5619 81	674 10	45 1	61 1	8 0	224 3	332 5	239 3	3 0	556 8	564 8
B 506	Kürten-Weiden	4909 / 5270	30	4167	3907 94	3554 85	325 8	28 1	41 1	33 1	83 2	103 3	76 2	0 0	186 5	219 5
B 507	Winterscheid	5110 / 5278	30	5309	5025 95	4530 85	454 9	40 1	75 1	23 0	105 2	81 2	53 1	0 0	185 4	208 4

Herausgeber:

Landesbetrieb Straßenbau Nordrhein-Westfalen, Landesmobilitätszentrale, Bonner Straße 67, 51379 Leverkusen

Die Autobahn GmbH des Bundes, NL Rheinland, GB Verkehrszentrale Leverkusen, Bonner Straße 65, 51379 Leverkusen

Auswertung:

DTV-Verkehrsconsult GmbH, Pascalstraße 53, 52076 Aachen

Durchschnittlicher Kfz-Tagesverkehr und Anteile von 5 bzw. 8 Fahrzeugarten

November 2021

Str.-Kl. u. -Nr.	Zst.-Name	TK/ Zst.- Nr.	Alle Wochentage (Montag - Sonntag)													
			GT	Kfz	Pkw+ Lfw+ Mot	davon Pkw	Lfw (<3,5t)	Mot	Pkw mit Anh.	Bus	Lkw ohne Anh.	LmA + Sat	davon Sat	Son nkl.	SGV	SV
B 511	Gleidorf (N)	4815 / 5311	30	10409	9406 90	8539 82	852 8	14 0	95 1	91 1	317 3	330 3	178 2	170 2	647 6	738 7
B 514	Babbenhausen	3819 / 5335	0	9174	8478 92	7773 85	664 7	40 0	127 1	16 0	191 2	313 3	253 3	50 1	504 6	520 6
B 514	Kalletal	3819 / 5347	30													
B 516	Ense-Möhnesee	4414 / 5346	30	5411	5074 94	4613 85	430 8	31 1	84 2	3 0	127 2	121 2	84 2	2 0	248 5	251 5
B 516	Brilon (W)	4517 / 5323	11	5337	4363 82	3900 73	438 8	24 1	78 2	20 0	134 3	733 14	609 11	10 0	867 16	887 17
B 525	Coesfeld-Ost	4009 / 5353	11	8310	7448 90	6646 80	765 9	37 0	152 2	14 0	226 3	470 6	350 4	2 0	696 8	709 9

Herausgeber:

Landesbetrieb Straßenbau Nordrhein-Westfalen, Landesmobilitätszentrale, Bonner Straße 67, 51379 Leverkusen

Auswertung:

Die Autobahn GmbH des Bundes, NL Rheinland, GB Verkehrszentrale Leverkusen, Bonner Straße 65, 51379 Leverkusen
DTV-Verkehrsconsult GmbH, Pascalstraße 53, 52076 Aachen

Durchschnittlicher Kfz-Tagesverkehr und Anteile von 5 bzw. 8 Fahrzeugarten

November 2021

Str.-Kl. u. -Nr.	Zst.-Name	TK/ Zst.- Nr.	Alle Wochentage (Montag - Sonntag)														
			GT	Kfz	Pkw+ Lfw+ Mot	davon Pkw	Lfw (<3,5t)	Mot	Pkw mit Anh.	Bus	Lkw ohne Anh.	LmA + Sat	davon Sat	Son nkl.	SGV	SV	
	<i>Landesstraßen</i>																
L 11	Wollersheim (W)	5305 / 5234	0	1896	1772 94	1591 84	170 9	11 1	38 2	9 1	61 3	16 1	11 1	0 0	76 4	85 5	
L 29	Heidenend	4603 / 5438	30	1301	1172 90	1081 83	61 5	30 2	13 1	0 0	26 2	85 7	76 6	4 0	111 9	112 9	
L 29	Willich-Viersen	4704 / 5266	30	13126	12404 95	11129 85	1224 9	51 0	103 1	110 1	274 2	227 2	157 1	8 0	501 4	611 5	
L 47	Sittard	5001 / 5256	30	4562	4500 99	4284 94	193 4	22 1	30 1	1 0	17 0	15 0	7 0	0 0	32 1	33 1	
L 77	Goch (N)	4302 / 5241	30	9263	8701 94	7880 85	793 9	28 0	104 1	29 0	160 2	262 3	215 2	7 0	422 5	451 5	
L 101	Schildgen (O)	4908 / 5427	30	11751	10669 91	9794 83	815 7	60 1	76 1	92 1	219 2	89 1	59 1	606 5	308 3	400 3	
L 104	Kirchhellen (O)	4307 / 5524	30	1689	1506 89	1335 79	144 9	27 2	27 2	4 0	34 2	99 6	83 5	19 1	133 8	137 8	
L 115	Ahrhütte (N)	5606 / 5245	3	7597	6348 84	5634 74	696 9	18 0	254 3	18 0	277 4	701 9	508 7	0 0	978 13	996 13	
L 136	Loope	5010 / 5204	30	9377	8882 95	8108 87	732 8	42 1	61 1	75 1	275 3	69 1	42 1	14 0	345 4	420 5	
L 143	Rottbitze (N)	5309 / 5406	30	9598	8664 90	7984 83	648 7	31 0	61 1	61 1	135 1	80 1	62 1	596 6	215 2	276 3	
L 166	Kesternich (O)	5304 / 5210	30	1775	1698 96	1548 87	132 8	17 1	24 1	11 1	30 2	13 1	7 0	0 0	42 2	53 3	
L 182	Bornheim (S)	5207 / 5407	30	9664	9242 96	8150 84	1056 11	36 0	89 1	16 0	199 2	98 1	65 1	20 0	297 3	313 3	
L 183	Bornheim (W)	5207 / 5408	30	13649	13107 96	12015 88	1028 8	64 1	83 1	78 1	214 2	117 1	71 1	50 0	330 2	408 3	
L 194	Weilerswist	5207 / 5437	30	7913	7635 97	6981 88	604 8	50 1	53 1	40 1	79 1	96 1	77 1	10 0	175 2	215 3	
L 218	Heimbach	5304 / 5413	30	3862	3677 95	3320 86	312 8	46 1	42 1	29 1	44 1	12 0	7 0	58 2	56 1	85 2	
L 231	Horbach/Locht	5102 / 5439	30	1487	1380 93	1283 86	85 6	12 1	13 1	46 3	15 1	31 2	28 2	2 0	46 3	92 6	
L 232	Richterich	5102 / 5411	30	19701	19029 97	17850 91	1108 6	71 0	71 0	99 1	207 1	108 1	73 0	185 1	315 2	415 2	
L 233	Friesenrath (N)	5303 / 5209	28	7262	6766 93	6140 85	539 7	87 1	74 1	33 0	192 3	137 2	94 1	59 1	330 5	363 5	
L 238	Stolberg	5203 / 5441	0	8878	8344 94	7680 87	588 7	76 1	70 1	38 0	253 3	174 2	128 1	0 0	426 5	464 5	
L 238	Zweifall	5203 / 5410	30	4897	4499 92	3948 81	520 11	31 1	66 1	60 1	111 2	48 1	32 1	112 2	159 3	219 5	
L 247	Rottbitze (O)	5309 / 5405	30	11763	10737 91	9685 82	1022 9	30 0	124 1	46 0	258 2	250 2	185 2	348 3	508 4	554 5	
L 288	Schildgen (W)	4908 / 5426	30	9217	8889 96	8166 89	665 7	58 1	57 1	100 1	116 1	46 1	32 0	10 0	162 2	261 3	

Herausgeber:

Landesbetrieb Straßenbau Nordrhein-Westfalen, Landesmobilitätszentrale, Bonner Straße 67, 51379 Leverkusen

Die Autobahn GmbH des Bundes, NL Rheinland, GB Verkehrszentrale Leverkusen, Bonner Straße 65, 51379 Leverkusen

Auswertung:

DTV-Verkehrsconsult GmbH, Pascalstraße 53, 52076 Aachen

Durchschnittlicher Kfz-Tagesverkehr und Anteile von 5 bzw. 8 Fahrzeugarten

November 2021

Str.-Kl. u. -Nr.	Zst.-Name	TK/ Zst.- Nr.	Alle Wochentage (Montag - Sonntag)													
			GT	Kfz	Pkw+ Lfw+ Mot	davon Pkw	Lfw (<3,5t)	Mot	Pkw mit Anh.	Bus	Lkw ohne Anh.	LmA + Sat	davon Sat	Son nkl.	SGV	SV
L 324	Erdingen	5012 / 5431	30	5791	5194 90	4657 80	525 9	12 0	76 1	36 1	208 4	252 4	166 3	26 1	460 8	495 9
L 331	Margarethenhöhe	5309 / 5404	30	11328	10988 97	10062 89	892 8	33 0	58 1	110 1	118 1	47 0	32 0	7 0	165 2	275 2
L 357	D-Gerresheim	4707 / 5416	30	12269	11957 98	10816 88	1052 9	89 1	62 1	63 1	125 1	40 0	27 0	22 0	166 1	229 2
L 358	Bensberg-Refrath	5008 / 5428	30	9892	9458 96	8580 87	848 9	30 0	56 1	5 0	186 2	154 2	108 1	34 0	340 3	345 4
L 359	Witzhelden (W)	4808 / 5418	0	2400	2306 96	2049 85	170 7	88 4	17 1	26 1	38 2	5 0	4 0	8 0	43 2	69 3
L 372	Brüggen (O)	4703 / 5433	30	4655	4470 96	4110 88	332 7	28 1	41 1	56 1	54 1	23 1	15 0	10 0	78 2	134 3
L 418	Hahnerberg	4708 / 5440	28	30323	28479 94	26015 86	2391 8	74 0	187 1	28 0	935 3	695 2	522 2	0 0	1630 5	1658 6
L 442	Essen-Werden (O)	4607 / 5420	30	9868	9246 94	8539 87	633 6	74 1	38 0	75 1	124 1	25 0	15 0	359 4	149 2	224 2
L 442	Essen-Werden (N)	4607 / 5421	30	6026	5784 96	5316 88	424 7	44 1	27 1	2 0	30 1	8 0	3 0	176 3	37 1	39 1
L 463	Voerde	4306 / 5424	30	6321	5635 89	4946 78	672 11	17 0	87 1	12 0	311 5	266 4	194 3	11 0	576 9	588 9
L 475	Krefeld	4605 / 5434	30	9676	9429 97	8675 90	711 7	44 1	62 1	50 1	86 1	44 1	31 0	6 0	130 1	179 2
L 528	Breckerfeld (N)	4710 / 5507	30	6881	6428 93	5805 84	598 9	25 0	60 1	42 1	213 3	133 2	88 1	5 0	345 5	388 6
L 531	Siegen	5114 / 5332	29	9503	8738 92	8027 85	682 7	29 0	43 1	269 3	227 2	179 2	123 1	46 1	406 4	676 7
L 544	Langscheid (W)	4613 / 5510	30	3157	3069 97	2778 88	277 9	14 1	33 1	16 1	33 1	5 0	2 0	1 0	38 1	54 2
L 551	Haltern	4209 / 5536	30	5800	5547 96	5066 87	428 7	53 1	55 1	7 0	91 2	94 2	74 1	6 0	185 3	192 3
L 555	Coesfeld-Nordost	4009 / 5533	30	6253	5836 93	5319 85	501 8	17 0	87 1	49 1	93 2	182 3	138 2	6 0	276 4	324 5
L 560	Sandersküper	3807 / 5535	30	3363	3238 96	3032 90	188 6	18 1	34 1	4 0	34 1	51 2	36 1	2 0	85 3	90 3
L 572	Rhede	4105 / 5320	30	15128	14414 95	12751 84	1611 11	52 0	114 1	117 1	227 2	229 2	180 1	28 0	456 3	573 4
L 586	Stromberg	4215 / 5349	30	2511	2317 92	2094 83	215 9	8 0	36 1	9 0	55 2	88 4	55 2	7 0	143 6	152 6
L 587	Greven (S)	3911 / 5306	30	10864	10419 96	9715 89	673 6	31 0	85 1	52 1	160 2	109 1	71 1	40 0	269 3	321 3
L 591	Lienen	3813 / 5513	30	6059	5631 93	5074 84	530 9	27 1	72 1	61 1	111 2	177 3	146 2	6 0	288 5	349 6
L 602	Hemden	4105 / 5534	30	4286	3668 86	3247 76	398 9	24 1	70 2	28 1	79 2	436 10	365 9	6 0	514 12	542 13
L 608	Groß Reken	4108 / 5505	30	7856	7221 92	6546 83	624 8	52 1	111 1	74 1	153 2	286 4	234 3	11 0	439 6	513 7

Herausgeber:

Landesbetrieb Straßenbau Nordrhein-Westfalen, Landesmobilitätszentrale, Bonner Straße 67, 51379 Leverkusen

Die Autobahn GmbH des Bundes, NL Rheinland, GB Verkehrszentrale Leverkusen, Bonner Straße 65, 51379 Leverkusen

Auswertung:

DTV-Verkehrsconsult GmbH, Pascalstraße 53, 52076 Aachen

Durchschnittlicher Kfz-Tagesverkehr und Anteile von 5 bzw. 8 Fahrzeugarten

November 2021

Str.-Kl. u. -Nr.	Zst.-Name	TK/ Zst.- Nr.	Alle Wochentage (Montag - Sonntag)													
			GT	Kfz	Pkw+ Lfw+ Mot	davon Pkw	Lfw (<3,5t)	Mot	Pkw mit Anh.	Bus	Lkw ohne Anh.	LmA + Sat	davon Sat	Son nkl.	SGV	SV
L 608	Gelsenkirchen-Schalke	4408 / 5523	30	35154	33056 94	29984 85	2968 8	104 0	176 1	60 0	589 2	983 3	843 2	289 1	1572 5	1632 5
L 610	Recklinghausen	4309 / 5526	30	10340	9993 97	9338 90	610 6	44 0	48 1	139 1	108 1	39 0	29 0	13 0	147 1	286 3
L 621	Kirchhellen (S)	4307 / 5525	30	1852	1628 88	1429 77	150 8	49 3	27 2	4 0	37 2	153 8	140 8	4 0	190 10	193 10
L 687	Langscheid (S)	4613 / 5511	30	2655	2512 95	2260 85	219 8	33 1	35 1	1 0	47 2	57 2	38 1	3 0	104 4	105 4
L 697	Attendorn	4813 / 5531	30	4125	3873 94	3581 87	283 7	9 0	28 1	34 1	88 2	83 2	60 2	19 1	171 4	205 5
L 776	Salzkotten	4317 / 5530	30	15068	13528 90	12144 81	1372 9	12 0	160 1	15 0	284 2	1076 7	861 6	6 0	1359 9	1375 9
L 787	Sennestadt (S)	4017 / 5520	11	5897	5689 97	5360 91	288 5	41 1	30 1	49 1	53 1	11 0	6 0	66 1	63 1	112 2
L 822	Lippstadt-Cappel	4315 / 5528	30	7989	7684 96	7072 89	581 7	31 0	70 1	42 1	105 1	80 1	56 1	7 0	185 2	228 3
L 937	Detmold (N)	4019 / 5517	11	6902	6610 96	6309 91	279 4	22 0	57 1	59 1	76 1	30 0	20 0	69 1	106 2	166 2
L 937	Detmold (S)	4019 / 5518	11	11535	11033 96	10454 91	547 5	33 0	84 1	158 1	123 1	53 1	37 0	84 1	175 2	333 3
L 938	Detmold (W)	4019 / 5519	11	4888	4689 96	4350 89	323 7	16 0	23 1	86 2	57 1	29 1	24 1	4 0	86 2	172 4
L 954	Bad Driburg	4220 / 5529	30	7719	7229 94	6410 83	799 10	20 0	82 1	55 1	206 3	141 2	77 1	6 0	346 5	401 5
L 969	Werl-Westönnen	4413 / 5324	30	9796	9287 95	8659 88	609 6	18 0	117 1	18 0	250 3	94 1	53 1	29 0	345 4	363 4
K 10	Sennestadt (O)	4017 / 5521	11	4514	3990 88	3686 82	255 6	49 1	26 1	38 1	130 3	87 2	76 2	242 5	217 5	255 6
K 10	Breckerfeld (O)	4710 / 5508	30	2565	2369 92	2111 82	237 9	21 1	22 1	14 1	89 4	57 2	37 1	14 1	146 6	161 6

Herausgeber:

Landesbetrieb Straßenbau Nordrhein-Westfalen, Landesmobilitätszentrale, Bonner Straße 67, 51379 Leverkusen

Die Autobahn GmbH des Bundes, NL Rheinland, GB Verkehrszentrale Leverkusen, Bonner Straße 65, 51379 Leverkusen

Auswertung:

DTV-Verkehrsconsult GmbH, Pascalstraße 53, 52076 Aachen

Durchschnittlicher Kfz-Tagesverkehr und Anteile von 5 bzw. 8 Fahrzeugarten (Grenzübergänge)

November 2021

Str.-Kl. u. -Nr.	Zst.-Name	TK/ Zst.- Nr.	Alle Wochentage (Montag - Sonntag)													
			GT	Kfz	Pkw+ Lfw+ Mot	davon Pkw	Lfw (<3,5t)	Mot	Pkw mit Anh.	Bus	Lkw ohne Anh.	LmA + Sat	davon Sat	Son nkl.	SGV	SV
<i>Autobahnen</i>																
A 3	Elten	4103 / 5071	30	29888	23654 79	21114 71	2507 8	33 0	326 1	28 0	919 3	4961 17	4295 14	0 0	5880 20	5908 20
A 4	AC-Vetschau	5102 / 5072	30	31258	24471 78	21714 70	2727 9	30 0	273 1	37 0	893 3	5584 18	4947 16	0 0	6477 21	6515 21
A 40	Straelen (Niederdorf)	4603 / 5073	30	30679	17534 57	14986 49	2531 8	16 0	358 1	29 0	1448 5	11311 37	10077 33	0 0	12759 42	12788 42
A 44	AC-Lichtenbusch	5202 / 5074	30	25596	16906 66	14868 58	2019 8	19 0	271 1	28 0	958 4	7433 29	6641 26	0 0	8391 33	8419 33
A 52	Elmpt	4702 / 5260	30	13212	11190 85	10196 77	983 7	11 0	128 1	19 0	290 2	1585 12	1371 10	0 0	1875 14	1895 14
A 57	Hommersum	4302 / 5050	30	13047	9438 72	8191 63	1237 10	10 0	155 1	7 0	224 2	3198 25	2867 22	23 0	3423 26	3430 26
A 61	Schwanenhaus	4603 / 5076	30	26657	18536 70	16738 63	1777 7	21 0	221 1	23 0	914 3	6964 26	6180 23	0 0	7877 30	7900 30
<i>Bundesstraßen</i>																
B 1	AC-Vaalsequartier	5202 / 5253	0	10907	10646 98	10042 92	495 5	110 1	57 1	107 1	74 1	23 0	13 0	0 0	97 1	204 2
B 8	Elten (B)	4002 / 5254	30	1705	1630 96	1529 90	88 5	13 1	21 1	1 0	30 2	23 1	16 1	0 0	53 3	54 3
B 9	Kranenburg	4102 / 5255	28	10441	10031 96	9276 89	723 7	32 0	96 1	34 0	118 1	161 2	131 1	0 0	280 3	313 3
B 54	Gronau-Amtsvenn	3807 / 5313	0	12632	10649 84	9727 77	904 7	18 0	197 2	60 1	169 1	1511 12	1239 10	47 0	1679 13	1739 14
B 57	Aachen-Köpfchen	5202 / 5263	30	7571	7422 98	6976 92	414 6	32 0	28 0	42 1	44 1	35 1	14 0	0 0	78 1	121 2
B 58	Straelen 2 (Bundesstr.)	4503 / 5257	30	3844	3424 89	3129 81	289 8	6 0	34 1	6 0	95 3	285 7	248 7	0 0	380 10	385 10
B 220	Emmerich	4103 / 5258	30	12933	11307 87	10336 80	925 7	46 0	100 1	3 0	424 3	1099 9	977 8	0 0	1523 12	1526 12
B 264	Aachen-Bildchen	5202 / 5261	30	8727	8501 97	8011 92	453 5	37 0	58 1	47 1	76 1	45 1	28 0	0 0	121 1	168 2
<i>Landesstraßen</i>																
L 29	Heidenend	4603 / 5438	30	1301	1172 90	1081 83	61 5	30 2	13 1	0 0	26 2	85 7	76 6	4 0	111 9	112 9
L 47	Sittard	5001 / 5256	30	4562	4500 99	4284 94	193 4	22 1	30 1	1 0	17 0	15 0	7 0	0 0	32 1	33 1
L 231	Horbach/Locht	5102 / 5439	30	1487	1380 93	1283 86	85 6	12 1	13 1	46 3	15 1	31 2	28 2	2 0	46 3	92 6
L 560	Sandersküper	3807 / 5535	30	3363	3238 96	3032 90	188 6	18 1	34 1	4 0	34 1	51 2	36 1	2 0	85 3	90 3
L 602	Hemden	4105 / 5534	30	4286	3668 86	3247 76	398 9	24 1	70 2	28 1	79 2	436 10	365 9	6 0	514 12	542 13

Herausgeber:

Landesbetrieb Straßenbau Nordrhein-Westfalen, Landesmobilitätszentrale, Bonner Straße 67, 51379 Leverkusen

Die Autobahn GmbH des Bundes, NL Rheinland, GB Verkehrszentrale Leverkusen, Bonner Straße 65, 51379 Leverkusen

Auswertung:

DTV-Verkehrsconsult GmbH, Pascalstraße 53, 52076 Aachen

Tagesmittelwerte von Geschwindigkeitskenngrößen je Fahrtrichtung

November 2021

Str.-Kl. u. -Nr.	Zst.-Name Fahrtrichtung	TK/ Zst.- Nr. Vzul	Werktage - Montag bis Freitag													Sonn- und Feiertage						
			Leichtverkehr (LV: Pkw+Lfw+Krad)									SGV				Leichtverkehr (LV)						
			GT	Anz. Fz/24h	v _m km/h	s km/h	v ₈₅ km/h	% - Ant >80	>100	Anz. Fz/24h	v _m km/h	s km/h	v ₈₅ km/h	% - Ant >60	>80	GT	Anz. Fz/24h	v _m km/h	s km/h	v ₈₅ km/h	% - Ant >80	>100
Bundesstraßen																						
B 481	St. Mauritz	3912 / 5506																				
	Greven	70	21	6525	72,0	8,9	89	16,0	1,1	554	66,0	8,5	74	80,9	5,4	5	3725	75,6	9,5	84	26,1	2,3
	Münster	70	21	6232	63,8	9,9	75	5,3	0,5	543	60,9	8,8	61	68,8	1,9	5	3948	69,3	9,4	71	10,9	1,0
Landesstraßen																						
L 194	Weilerswist	5207 / 5437																				
	Brühl	50	21	5080	55,9	7,9	65	0,9	0,1	174	50,6	6,5	51	9,4	0,1	5	3747	55,4	7,7	65	0,9	0,1
	Euskirchen	50	21	3164	57,6	8,1	63	0,8	0,0	53	52,2	5,5	69	16,9	0,2	5	1963	58,3	8,3	62	1,3	0,1
L 218	Heimbach	5304 / 5413																				
	Heimbach	50	21	2023	31,0	5,1	32	0,0	0,0	38	25,1	2,5	20	0,0	0,0	5	1665	29,6	5,0	33	0,0	0,0
	Aachen/Düren	50	21	1794	28,4	5,1	34	0,0	0,0	35	23,9	2,6	21	0,0	0,0	5	1261	27,9	4,8	34	0,0	0,0
L 232	Richterich	5102 / 5411																				
	Herzogenrath	70	21	10432	54,0	9,0	63	0,8	0,0	223	53,8	7,0	66	23,0	0,6	5	5681	62,6	8,1	78	3,0	0,1
	Aachen	70	21	10672	48,0	10,5	50	0,2	0,0	197	46,4	9,4	52	8,5	0,1	5	5807	58,0	7,4	63	0,8	0,0
L 238	Zweifall	5203 / 5410																				
	Stolberg/Vicht	70	21	2518	54,9	6,7	67	0,7	0,0	109	47,7	5,3	53	5,3	0,1	5	1673	55,7	7,0	66	0,9	0,1
	Zweifall	70	21	2332	44,0	12,7	51	0,5	0,0	106	39,1	9,4	57	3,3	0,0	5	1632	45,6	12,9	50	0,9	0,1
L 331	Margarethenhöhe	5309 / 5404																				
	Ittenbach	50	21	6112	45,0	4,4	41	0,1	0,0	137	46,8	4,1	56	0,5	0,1	5	3661	46,6	4,5	59	0,1	0,0
	Königswinter	50	21	6192	54,3	7,4	67	0,3	0,0	88	47,6	5,8	53	2,9	0,0	5	3597	54,5	7,8	67	0,7	0,0
L 357	D-Gerresheim	4707 / 5416																				
	Erkrath	70	21	6551	54,2	6,9	68	0,4	0,0	101	47,4	5,2	54	1,1	0,0	5	3496	56,2	7,0	66	0,7	0,0
	Düsseldorf	70	21	6761	53,8	6,9	68	0,2	0,0	124	51,7	5,9	51	12,0	0,1	5	3357	56,2	6,9	65	0,4	0,0
L 358	Bensberg-Refrath	5008 / 5428																				
	Bensberg	70	21	5973	61,9	8,3	80	3,0	0,1	288	56,1	7,5	64	30,9	0,4	5	3132	63,4	8,7	77	4,3	0,3
	Rath, Köln	70	21	4723	54,3	12,0	62	1,9	0,1	180	49,1	9,8	69	16,3	0,4	5	2947	58,8	10,4	61	2,6	0,1
L 463	Voerde	4306 / 5424																				
	Hünxe	100	21	2960	66,1	10,1	72	9,9	0,7	378	63,1	7,7	77	62,5	3,6	5	1752	68,4	11,0	90	15,0	1,1
	Voerde	100	21	3271	68,0	9,7	72	10,6	0,8	404	64,4	7,3	76	73,8	3,2	5	1831	72,2	10,6	86	20,4	1,6
L 475	Krefeld	4605 / 5434																				
	Moers	70	21	5283	57,4	7,2	64	0,6	0,0	85	54,8	5,6	67	21,0	0,1	5	2840	58,7	7,7	62	1,3	0,1
	Krefeld	70	21	5303	56,7	7,4	64	0,6	0,0	92	54,7	5,5	67	21,0	0,1	5	2769	59,0	7,8	62	1,3	0,1
L 551	Haltern	4209 / 5536																				
	Dülmen	70	21	3024	71,2	9,6	89	16,6	0,9	126	62,7	6,6	79	65,7	3,3	5	1837	73,0	10,3	86	22,0	1,5
	Haltern	100	21	2954	64,3	10,7	73	8,7	0,5	122	60,6	7,2	61	51,5	2,8	5	1885	66,9	11,1	71	12,6	1,1
L 555	Coesfeld-Nordost	4009 / 5533																				
	Steinfurt	100	21	3279	88,3	12,3	91	77,7	13,4	180	67,8	6,4	74	92,2	6,4	5	1614	92,0	11,8	106	86,5	20,7
	Coesfeld	100	21	3312	87,5	12,0	91	75,5	12,4	192	69,3	7,1	72	93,5	9,6	5	1712	91,6	11,7	107	84,8	19,6
L 591	Lienen	3813 / 5513																				
	Lienen	100	21	3112	76,2	11,1	83	35,8	1,4	194	66,0	9,2	74	85,0	4,9	5	1832	78,9	11,4	81	45,7	3,1
	Lengerich	100	21	3109	74,8	11,1	84	30,1	1,3	194	64,7	7,0	77	78,6	2,9	5	1844	76,5	11,3	82	35,5	2,1
L 608	Groß Reken	4108 / 5505																				
	Groß Reken	70	21	3860	66,9	8,8	73	7,2	0,2	294	61,7	7,9	60	62,0	1,4	5	2204	69,1	9,7	71	11,9	0,6
	Dorsten, Wulfen	70	21	4054	68,2	8,7	72	9,0	0,2	300	61,8	7,1	61	63,7	0,9	5	2363	70,1	8,6	71	12,2	0,5
L 608	Gelsenkirchen-Schalke	4408 / 5523																				
	GE-Buer	70	21	18391	60,5	7,8	61	1,6	0,1	1096	54,0	6,2	68	17,7	0,1	5	10152	61,8	8,2	78	3,1	0,2
	GE-Schalke	70	21	18205	45,5	12,8	50	0,4	0,0	997	42,2	11,2	54	4,5	0,0	5	10059	54,3	9,5	65	0,8	0,1
L 610	Recklinghausen	4309 / 5526																				
	Datteln	50	21	5734	56,7	7,0	65	0,5	0,0	109	50,5	5,4	52	7,6	0,0	5	3113	59,1	7,2	63	1,2	0,1
	Recklinghausen	70	21	5316	52,7	6,8	50	0,2	0,0	90	51,0	4,8	52	6,8	0,1	5	2849	55,8	7,1	65	0,6	0,1
L 697	Attendorn	4813 / 5531																				
	Plettenberg	50	21	2188	49,7	8,2	52	0,4	0,0	114	48,0	4,2	54	1,5	0,0	5	1148	51,3	8,8	50	0,7	0,0
	Attendorn	50	21	2206	56,8	9,9	63	1,3	0,0	122	52,3	5,5	51	9,6	0,6	5	1151	58,3	10,8	61	2,0	0,1
L 776	Salzkotten	4317 / 5530																				
	Paderborn	100	21	6785	103,6	10,1	115	98,7	57,9	858	71,4	7,3	89	97,1	17,2	5	5266	105,2	10,4	113	99,3	62,1
	Büren	100	21	7484	89,4	13,0	107	73,9	19,4	1003	71,0	6,6	71	98,0	13,4	5	5986	96,4	9,3	104	95,2	30,2
L 822	Lippstadt-Cappel	4315 / 5528																				
	Lippstadt	50	21	4305	50,9	5,9	52	0,0	0,0	126	48,0	4,7	54	2,0	0,0	5	2455	52,8	6,1	51	0,1	0,0
	Lippstadt	50	21	4228	53,8	6,0	50	0,2	0,0	126	49,0	5,9	52	4,9	0,0	5	2406	55,5	6,6	66	0,3	0,0
L 954	Bad Driburg	4220 / 5529																				
	Bad Driburg	70	21	4134	61,4	8,7	60	2,2	0,1	237	54,4	7,5	65	26,2	0,2	5	2125	65,6	8,3	74	5,5	0,2
	Warburg	70	21	4065	68,8	10,8	70	14,4	0,5	232	53,0	10,9	63	33,9	0,4	5	2121	71,1	11,6	86	21,3	1,3

Tagesmittelwerte von Geschwindigkeitskenngrößen je Fahrtrichtung

November 2021

Str.-Kl. u. -Nr.	Zst.-Name Fahrtrichtung	TK/ Zst.- Nr. Vzul	Werktage - Montag bis Freitag												Sonn- und Feiertage							
			Leichtverkehr (LV: Pkw+Lfw+Krad)						SGV						Leichtverkehr (LV)							
			GT	Anz. Fz/24h	v _m km/h	s km/h	v ₈₅ km/h	% - Ant >80 >100	Anz. Fz/24h	v _m km/h	s km/h	v ₈₅ km/h	% - Ant >60 >80	GT	Anz. Fz/24h	v _m km/h	s km/h	v ₈₅ km/h	% - Ant >80 >100			
<i>Grenzzählstellen</i>																						
L 29	Heidenend	4603 / 5438																				
	Venlo	50	21	675	58,5	8,7	62	2,1	0,1	75	54,5	6,6	65	24,5	0,8	5	705	57,8	8,2	63	1,3	0,0
	Kaldenkirchen	50	21	421	55,6	9,4	63	1,8	0,1	73	52,0	6,4	68	17,3	0,2	5	384	54,6	9,3	64	1,6	0,2
L 231	Horbach/Locht	5102 / 5439																				
	Kerkrade (NL)	50	21	683	54,5	9,0	65	1,3	0,0	25	47,6	3,1	53	4,3	0,0	5	609	54,1	8,8	66	1,2	0,1
	Aachen	50	21	710	60,8	9,6	79	3,3	0,1	31	46,4	5,7	51	12,4	0,6	5	660	60,8	9,7	79	4,0	0,1
L 560	Sandersküper	3807 / 5535																				
	Enschede (NL)	70	21	1595	71,8	8,6	90	15,5	0,9	51	66,3	5,2	74	82,9	5,5	5	1462	73,3	9,2	87	19,9	1,5
	Ahaus	70	21	1625	70,2	8,4	71	11,6	0,9	63	65,9	5,2	76	82,7	4,0	5	1499	70,6	8,7	70	13,9	0,9
L 602	Hemden	4105 / 5534																				
	Aalten (NL)	70	21	1860	61,2	14,6	73	6,7	0,4	337	55,1	16,1	60	59,4	1,6	5	1532	62,9	14,9	72	8,7	0,7
	Bocholt	70	21	1844	57,9	15,6	76	5,2	0,4	352	55,4	15,5	78	56,9	3,2	5	1541	60,1	14,7	75	5,6	0,4

Herausgeber:

Landesbetrieb Straßenbau Nordrhein-Westfalen, Landesmobilitätszentrale, Bonner Straße 67, 51379 Leverkusen

Die Autobahn GmbH des Bundes, NL Rheinland, GB Verkehrszentrale Leverkusen, Bonner Straße 65, 51379 Leverkusen

Auswertung:

DTV-Verkehrsconsult GmbH, Pascalstraße 53, 52076 Aachen

Laufzeit der Dauerzählstellen und Datenvollständigkeit Kfz und SV

November 2021

Str.-Kl. u. -Nr.	Zst.-Name TK / Zst.-Nr.	W.-Tag	M	D	M	D	F	S	S	M	D	M	D	F	S	S	M	D	M	D	F	S	S	M	D	M	D	F	S	S	M	D
		Feiertag	F																													
		Tag	01	02	03	04	05	06	07	08	09	10	11	12	13	14	15	16	17	18	19	20	21	22	23	24	25	26	27	28	29	30
FZA/R	Datenqualität ("-": original Gerätewert, "R": stundenweise, "B": tagesweise eingeschätzter Wert)																															
A 2	Rhynern 4313 / 5174	Kfz R1	-	-	-	-	-	-	-	-	-	-	-	-	-	-	-	-	-	-	-	-	-	-	-	-	-	-	-	-	-	-
		SV R1	-	-	-	-	-	-	-	-	-	-	-	-	-	-	-	-	-	-	-	-	-	-	-	-	-	-	-	-	-	-
		Kfz R2	-	-	-	-	-	-	-	-	-	-	-	-	-	-	-	-	-	-	-	-	-	-	-	-	-	-	-	-	-	-
		SV R2	-	-	-	-	-	-	-	-	-	-	-	-	-	-	-	-	-	-	-	-	-	-	-	-	-	-	-	-	-	-
A 2	Oelde 4114 / 5102	Kfz R1	B	B	B	B	B	B	B	B	B	B	B	B	B	B	B	B	B	B	B	B	B	B	B	B	B	B	B	B	B	B
		SV R1	B	B	B	B	B	B	B	B	B	B	B	B	B	B	B	B	B	B	B	B	B	B	B	B	B	B	B	B	B	B
		Kfz R2	B	B	B	B	B	B	B	B	B	B	B	B	B	B	B	B	B	B	B	B	B	B	B	B	B	B	B	B	B	B
		SV R2	B	B	B	B	B	B	B	B	B	B	B	B	B	B	B	B	B	B	B	B	B	B	B	B	B	B	B	B	B	B
A 2	Rheda-Wiedenbrück 4116 / 5176	Kfz R1	-	-	-	-	-	-	-	-	-	-	-	-	-	-	-	-	-	-	-	-	-	-	-	-	-	-	-	-	-	-
		SV R1	-	-	-	-	-	-	-	-	-	-	-	-	-	-	-	-	-	-	-	-	-	-	-	-	-	-	-	-	-	-
		Kfz R2	-	-	-	-	-	-	-	-	-	-	-	-	-	-	-	-	-	-	-	-	-	-	-	-	-	-	-	-	-	-
		SV R2	-	-	-	-	-	-	-	-	-	-	-	-	-	-	-	-	-	-	-	-	-	-	-	-	-	-	-	-	-	-
A 2	Sürenheide 4116 / 5177	Kfz R1	-	-	-	-	-	-	-	-	-	-	-	-	-	-	-	-	-	-	-	-	-	-	-	-	-	-	-	-	-	-
		SV R1	-	-	-	-	-	-	-	-	-	-	-	-	-	-	-	-	-	-	-	-	-	-	-	-	-	-	-	-	-	-
		Kfz R2	-	-	-	-	-	-	-	-	-	-	-	-	-	-	-	-	-	-	-	-	-	-	-	-	-	-	-	-	-	-
		SV R2	-	-	-	-	-	-	-	-	-	-	-	-	-	-	-	-	-	-	-	-	-	-	-	-	-	-	-	-	-	-
A 2	Brönninghausen 3917 / 5155	Kfz R1	-	-	-	-	-	-	-	-	-	-	-	-	-	-	-	-	-	-	-	-	-	-	-	-	-	-	-	-	-	-
		SV R1	-	-	-	-	-	-	-	-	-	-	-	-	-	-	-	-	-	-	-	-	-	-	-	-	-	-	-	-	-	-
		Kfz R2	-	-	-	-	-	-	-	-	-	-	-	-	-	-	-	-	-	-	-	-	-	-	-	-	-	-	-	-	-	-
		SV R2	-	-	-	-	-	-	-	-	-	-	-	-	-	-	-	-	-	-	-	-	-	-	-	-	-	-	-	-	-	-
A 2	Bielefeld 4017 / 5120	Kfz R1	B	B	B	B	B	B	B	B	B	B	B	B	B	B	B	B	B	B	B	B	B	B	B	B	B	B	B	B	B	B
		SV R1	B	B	B	B	B	B	B	B	B	B	B	B	B	B	B	B	B	B	B	B	B	B	B	B	B	B	B	B	B	B
		Kfz R2	B	B	B	B	B	B	B	B	B	B	B	B	B	B	B	B	B	B	B	B	B	B	B	B	B	B	B	B	B	B
		SV R2	B	B	B	B	B	B	B	B	B	B	B	B	B	B	B	B	B	B	B	B	B	B	B	B	B	B	B	B	B	B
A 2	Borstenbach 3818 / 5156	Kfz R1	Im Bau																													
		SV R1	Im Bau																													
		Kfz R2	Im Bau																													
		SV R2	Im Bau																													
A 2	Bad Oeynhausen 3719 / 5123	Kfz R1	B	B	B	B	B	B	B	B	B	B	B	B	B	B	B	B	B	B	B	B	B	B	B	B	B	B	B	B	B	B
		SV R1	B	B	B	B	B	B	B	B	B	B	B	B	B	B	B	B	B	B	B	B	B	B	B	B	B	B	B	B	B	B
		Kfz R2	B	B	B	B	B	B	B	B	B	B	B	B	B	B	B	B	B	B	B	B	B	B	B	B	B	B	B	B	B	B
		SV R2	B	B	B	B	B	B	B	B	B	B	B	B	B	B	B	B	B	B	B	B	B	B	B	B	B	B	B	B	B	B
A 3	Elten 4103 / 5071	Kfz R1	-	-	-	-	-	-	-	-	-	-	-	-	-	-	-	-	-	-	-	-	-	-	-	-	-	-	-	-	-	-
		SV R1	-	-	-	-	-	-	-	-	-	-	-	-	-	-	-	-	-	-	-	-	-	-	-	-	-	-	-	-	-	-
		Kfz R2	-	-	-	-	-	-	-	-	-	-	-	-	-	-	-	-	-	-	-	-	-	-	-	-	-	-	-	-	-	-
		SV R2	-	-	-	-	-	-	-	-	-	-	-	-	-	-	-	-	-	-	-	-	-	-	-	-	-	-	-	-	-	-
A 3	Hünxe 4306 / 5001	Kfz R1	-	-	-	-	-	-	-	-	-	-	-	-	-	-	-	-	-	-	-	-	-	-	-	-	-	-	-	-	-	-
		SV R1	-	-	-	-	-	-	-	-	-	-	-	-	-	-	-	-	-	-	-	-	-	-	-	-	-	-	-	-	-	-
		Kfz R2	B	B	B	B	B	B	-	-	-	-	-	-	-	-	-	-	B	B	B	B	-	B	B	B	B	B	B	B	B	B
		SV R2	B	B	B	B	B	B	-	-	-	-	-	-	-	-	-	-	B	B	B	B	-	B	B	B	B	B	B	B	B	B
A 3	Oberhausen-Holten 4406 / 5070	Kfz R1	-	-	-	-	-	-	-	-	-	-	-	-	-	-	-	-	-	-	-	-	-	-	-	-	-	-	-	-	-	-
		SV R1	-	-	-	-	-	-	-	-	-	-	-	-	-	-	-	-	-	-	-	-	-	-	-	-	-	-	-	-	-	-
		Kfz R2	-	-	-	-	-	-	-	-	-	-	-	-	-	-	-	-	-	-	-	-	-	-	-	-	-	-	-	-	-	-
		SV R2	-	-	-	-	-	-	-	-	-	-	-	-	-	-	-	-	-	-	-	-	-	-	-	-	-	-	-	-	-	-
A 3	AK OB-West (N) 4506 / 5665	Kfz R1	-	-	-	-	-	-	-	-	-	-	-	-	-	-	-	-	-	-	-	-	-	-	-	-	-	-	-	-	-	-
		SV R1	-	-	-	-	-	-	-	-	-	-	-	-	-	-	-	-	-	-	-	-	-	-	-	-	-	-	-	-	-	-
		Kfz R2	-	-	-	-	-	-	-	-	-	-	-	-	-	-	-	-	-	-	-	-	-	-	-	-	-	-	-	-	-	-
		SV R2	-	-	-	-	-	-	-	-	-	-	-	-	-	-	-	-	-	-	-	-	-	-	-	-	-	-	-	-	-	-
A 3	AK OB-West (S) 4506 / 5667	Kfz R1	-	-	-	-	-	-	-	-	-	-	-	-	-	-	-	-	-	-	-	-	-	-	-	-	-	-	-	-	-	-
		SV R1	-	-	-	-	-	-	-	-	-	-	-	-	-	-	-	-	-	-	-	-	-	-	-	-	-	-	-	-	-	-
		Kfz R2	-	-	-	-	-	-	-	-	-	-	-	-	-	-	-	-	-	-	-	-	-	-	-	-	-	-	-	-	-	-
		SV R2	-	-	-	-	-	-	-	-	-	-	-	-	-	-	-	-	-	-	-	-	-	-	-	-	-	-	-	-	-	-
A 3	Breitscheid 4607 / 5002	Kfz R1	-	-	-	-	-	-	-	-	-	-	-	-	-	-	-	-	-	-	-	-	-	-	-	-	-	-	-	-	-	-
		SV R1	-	-	-	-	-	-	-	-	-	-	-	-	-	-	-	-	-	-	-	-	-	-	-	-	-	-	-	-	-	-
		Kfz R2	-	-	-	-	-	-	-	-	-	-	-	-	-	-	-	-	-	-	-	-	-	-	-	-	-	-	-	-	-	-
		SV R2	-	-	-	-	-	-	-	-	-	-	-	-	-	-	-	-	-	-	-	-	-	-	-	-	-	-	-	-	-	-

Herausgeber:

Landesbetrieb Straßenbau Nordrhein-Westfalen, Landesmobilitätszentrale, Bonner Straße 67, 51379 Leverkusen
Die Autobahn GmbH des Bundes, NL Rheinland, GB Verkehrszentrale Leverkusen, Bonner Straße 65, 51379 Leverkusen

Auswertung:

DTV-Verkehrsconsult GmbH, Pascalstraße 53, 52076 Aachen

Laufzeit der Dauerzählstellen und Datenvollständigkeit Kfz und SV

November 2021

Str.-Kl. u. -Nr.	Zst.-Name TK / Zst.-Nr.	W.-Tag	M D M D F S S							M D M D F S S							M D M D F S S							M D M D F S S							M D									
		Feiertag	F																																					
		Tag	01	02	03	04	05	06	07	08	09	10	11	12	13	14	15	16	17	18	19	20	21	22	23	24	25	26	27	28	29	30								
FZA/R	Datenqualität ("-": original Gerätewert, "R": stundenweise, "B": tagesweise eingeschätzter Wert)																																							
A 30	Werste 3718 / 5151	Kfz R1	-	-	-	-	-	-	-	-	-	-	-	-	-	-	-	-	-	-	-	-	-	-	-	-	-	-	-	-	-	-	-	-	-	-	-	-		
		SV R1	-	-	-	-	-	-	-	-	-	-	-	-	-	-	-	-	-	-	-	-	-	-	-	-	-	-	-	-	-	-	-	-	-	-	-	-	-	
		Kfz R2	-	-	-	-	-	-	-	-	-	-	-	-	-	-	-	-	-	-	-	-	-	-	-	-	-	-	-	-	-	-	-	-	-	-	-	-	-	
		SV R2	-	-	-	-	-	-	-	-	-	-	-	-	-	-	-	-	-	-	-	-	-	-	-	-	-	-	-	-	-	-	-	-	-	-	-	-	-	
A 30	Rheine-Kanalhafen 3711 / 5157	Kfz R1	B	B	B	B	B	B	B	B	B	-	-	-	-	B	B	R	-	-	-	-	-	-	-	-	-	-	-	-	-	-	-	-	-	-	-	-		
		SV R1	B	B	B	B	B	B	B	B	B	B	-	-	-	-	B	B	R	-	-	-	-	-	-	-	-	-	-	-	-	-	-	-	-	-	-	-		
		Kfz R2	-	-	-	-	-	-	-	-	-	-	-	-	-	-	-	-	B	B	R	-	-	-	-	-	-	-	-	-	-	-	-	-	-	-	-	-	-	-
		SV R2	-	-	-	-	-	-	-	-	-	-	-	-	-	-	-	-	B	B	R	-	-	-	-	-	-	-	-	-	-	-	-	-	-	-	-	-	-	-
A 30	Hörstel 3711 / 5158	Kfz R1	-	-	-	-	-	-	-	-	-	-	-	-	-	B	B	R	-	-	-	-	-	-	-	-	-	-	-	-	-	-	-	-	-	-	-	-		
		SV R1	-	-	-	-	-	-	-	-	-	-	-	-	-	B	B	R	-	-	-	-	-	-	-	-	-	-	-	-	-	-	-	-	-	-	-	-	-	
		Kfz R2	-	-	-	-	-	-	-	-	-	-	-	-	-	-	-	-	B	B	R	-	-	-	-	-	-	-	-	-	-	-	-	-	-	-	-	-	-	-
		SV R2	-	-	-	-	-	-	-	-	-	-	-	-	-	-	-	-	B	B	R	-	-	-	-	-	-	-	-	-	-	-	-	-	-	-	-	-	-	-
A 30	Schierloh 3712 / 5159	Kfz R1	-	-	-	-	-	-	-	-	-	-	-	-	-	B	B	R	-	-	-	-	-	-	-	-	-	-	-	-	-	-	-	-	-	-	-	-		
		SV R1	-	-	-	-	-	-	-	-	-	-	-	-	-	-	B	B	R	-	-	-	-	-	-	-	-	-	-	-	-	-	-	-	-	-	-	-	-	
		Kfz R2	-	-	-	-	-	-	-	-	-	-	-	-	-	-	-	-	B	B	R	-	-	-	-	-	-	-	-	-	-	-	-	-	-	-	-	-	-	-
		SV R2	-	-	-	-	-	-	-	-	-	-	-	-	-	-	-	-	B	B	R	-	-	-	-	-	-	-	-	-	-	-	-	-	-	-	-	-	-	-
A 30	Ibbenbüren 3712 / 5112	Kfz R1	-	-	-	-	-	-	-	-	-	-	-	-	-	B	B	R	-	-	-	-	-	-	-	-	-	-	-	-	-	-	-	-	-	-	-	-		
		SV R1	-	-	-	-	-	-	-	-	-	-	-	-	-	-	B	B	R	-	-	-	-	-	-	-	-	-	-	-	-	-	-	-	-	-	-	-	-	
		Kfz R2	-	-	-	-	-	-	-	-	-	-	-	-	-	-	-	-	B	B	R	-	-	-	-	-	-	-	-	-	-	-	-	-	-	-	-	-	-	-
		SV R2	-	-	-	-	-	-	-	-	-	-	-	-	-	-	-	-	B	B	R	-	-	-	-	-	-	-	-	-	-	-	-	-	-	-	-	-	-	-
A 30	Kirchlengern 3817 / 5103	Kfz R1	-	-	-	-	-	-	-	-	-	-	-	-	-	-	-	-	-	-	-	-	-	-	-	-	-	-	-	-	-	-	-	-	-	-	-	-		
		SV R1	-	-	-	-	-	-	-	-	-	-	-	-	-	-	-	-	-	-	-	-	-	-	-	-	-	-	-	-	-	-	-	-	-	-	-	-	-	
		Kfz R2	-	-	-	-	-	-	-	-	-	-	-	-	-	-	-	-	-	-	-	-	-	-	-	-	-	-	-	-	-	-	-	-	-	-	-	-	-	-
		SV R2	-	-	-	-	-	-	-	-	-	-	-	-	-	-	-	-	-	-	-	-	-	-	-	-	-	-	-	-	-	-	-	-	-	-	-	-	-	-
A 31	Ochtrup 3708 / 5160	Kfz R1	-	-	-	-	-	-	-	-	-	-	-	-	-	-	-	-	-	-	-	-	-	-	-	-	-	-	-	-	-	-	-	-	-	-	-	-		
		SV R1	-	-	-	-	-	-	-	-	-	-	-	-	-	-	-	-	-	-	-	-	-	-	-	-	-	-	-	-	-	-	-	-	-	-	-	-	-	
		Kfz R2	-	-	-	-	-	-	-	-	-	-	-	-	-	-	-	-	-	-	-	-	-	-	-	-	-	-	-	-	-	-	-	-	-	-	-	-	-	-
		SV R2	-	-	-	-	-	-	-	-	-	-	-	-	-	-	-	-	-	-	-	-	-	-	-	-	-	-	-	-	-	-	-	-	-	-	-	-	-	-
A 31	Nienborg 3808 / 5161	Kfz R1	-	-	-	-	-	-	-	-	-	-	-	-	-	-	-	-	-	-	-	-	-	-	-	-	-	-	-	-	-	-	-	-	-	-	-	-		
		SV R1	-	-	-	-	-	-	-	-	-	-	-	-	-	-	-	-	-	-	-	-	-	-	-	-	-	-	-	-	-	-	-	-	-	-	-	-	-	
		Kfz R2	-	-	-	-	-	-	-	-	-	-	-	-	-	-	-	-	-	-	-	-	-	-	-	-	-	-	-	-	-	-	-	-	-	-	-	-	-	-
		SV R2	-	-	-	-	-	-	-	-	-	-	-	-	-	-	-	-	-	-	-	-	-	-	-	-	-	-	-	-	-	-	-	-	-	-	-	-	-	-
A 31	Gescher 4008 / 5117	Kfz R1	-	-	-	-	-	-	-	-	-	-	-	-	-	-	-	-	-	-	-	-	-	-	-	-	-	-	-	-	-	-	-	-	-	-	-	-		
		SV R1	-	-	-	-	-	-	-	-	-	-	-	-	-	-	-	-	-	-	-	-	-	-	-	-	-	-	-	-	-	-	-	-	-	-	-	-	-	
		Kfz R2	-	-	-	-	-	-	-	-	-	-	-	-	-	-	-	-	-	-	-	-	-	-	-	-	-	-	-	-	-	-	-	-	-	-	-	-	-	-
		SV R2	-	-	-	-	-	-	-	-	-	-	-	-	-	-	-	-	-	-	-	-	-	-	-	-	-	-	-	-	-	-	-	-	-	-	-	-	-	-
A 31	Lembeck 4207 / 5162	Kfz R1	-	-	-	-	-	-	-	-	-	-	-	-	-	-	-	-	-	-	-	-	-	-	-	-	-	-	-	-	-	-	-	-	-	-	-	-		
		SV R1	-	-	-	-	-	-	-	-	-	-	-	-	-	-	-	-	-	-	-	-	-	-	-	-	-	-	-	-	-	-	-	-	-	-	-	-	-	
		Kfz R2	-	-	-	-	-	-	-	-	-	-	-	-	-	-	-	-	-	-	-	-	-	-	-	-	-	-	-	-	-	-	-	-	-	-	-	-	-	-
		SV R2	-	-	-	-	-	-	-	-	-	-	-	-	-	-	-	-	-	-	-	-	-	-	-	-	-	-	-	-	-	-	-	-	-	-	-	-	-	-
A 31	Hardtbergsee 4307 / 5163	Kfz R1	Im Bau																																					
		SV R1	Im Bau																																					
		Kfz R2	Im Bau																																					
		SV R2	Im Bau																																					
A 31	Kirchhellen (N) 4307 / 5164	Kfz R1	B	B	B	B	B	B	B	B	B	B	B	B	B	B	B	B	B	B	B	B	B	B	B	B	B	B	B	B	B	B	B	B	B	B	B	B		
		SV R1	B	B	B	B	B	B	B	B	B	B	B	B	B	B	B	B	B	B	B	B	B	B	B	B	B	B	B	B	B	B	B	B	B	B	B	B	B	
		Kfz R2	B	B	B	B	B	B	B	B	B	B	B	B	B	B	B	B	B	B	B	B	B	B	B	B	B	B	B	B	B	B	B	B	B	B	B	B	B	B
		SV R2	B	B	B	B	B	B	B	B	B	B	B	B	B	B	B	B	B	B	B	B	B	B	B	B	B	B	B	B	B	B	B	B	B	B	B	B	B	B
A 31	Feldhausen 4307 / 5165	Kfz R1	-	-	-	-	-	-	-	-	-	-	-	-	-	-	-	-	-	-	-	-	-	-	-	-	-	-	-	-	-	-	-	-	-	-	-	-		
		SV R1	-	-	-	-	-	-	-	-	-	-	-	-	-	-	-	-	-	-	-	-	-	-	-	-	-	-	-	-	-	-	-	-	-	-	-	-	-	
		Kfz R2	-	-	-	-	-	-	-	-	-	-	-	-	-	-	-	-	-	-	-	-	-	-	-	-	-	-	-	-	-	-	-	-	-	-	-	-	-	-
		SV R2	-	-	-	-	-	-	-	-	-	-	-	-	-	-	-	-	-	-	-	-	-	-	-	-	-	-	-	-	-	-	-	-	-	-	-	-	-	-
A 33	Bockhorst 3915 / 5127	Kfz R1	-	-	-	-	-	-	-	-	-	-	-	-	-	-	-	-	-	-	-	-	-	-	-	-	-	-	-	-	-	-	-	-	-	-	-	-		
		SV R1	-	-	-	-	-	-	-	-	-	-	-	-	-	-	-	-	-	-	-	-	-	-	-	-	-	-	-	-	-	-	-	-	-	-	-	-	-	
		Kfz R2	-	-	-	-	-	-	-	-	-	-	-	-	-	-	-	-	-	-	-	-	-	-	-	-	-	-	-	-	-	-	-	-	-	-	-	-	-	-
		SV R2	-	-	-	-	-	-	-	-	-	-	-	-	-	-	-	-	-	-	-	-	-	-	-	-	-	-	-	-	-	-	-	-	-	-	-	-	-	-

Laufzeit der Dauerzählstellen und Datenvollständigkeit Kfz und SV

November 2021

Str.-Kl. u. -Nr.	Zst.-Name TK / Zst.-Nr.	W.-Tag	M	D	M	D	F	S	S	M	D	M	D	F	S	S	M	D	M	D	F	S	S	M	D	M	D	F	S	S	M	D
		Feiertag	F																													
		Tag	01	02	03	04	05	06	07	08	09	10	11	12	13	14	15	16	17	18	19	20	21	22	23	24	25	26	27	28	29	30
FZA/R	Datenqualität ("-" : original Gerätewert, "R" : stundenweise, "B" : tagesweise eingeschätzter Wert)																															
A 42	DU Beeckerwerth 4506 / 5063	Kfz R1	-	-	-	-	-	-	-	-	-	-	-	-	-	-	-	-	-	-	-	-	-	-	-	-	-	-	-	-	-	-
		SV R1	-	-	-	-	-	-	-	-	-	-	-	-	-	-	-	-	-	-	-	-	-	-	-	-	-	-	-	-	-	-
		Kfz R2	-	-	-	-	-	-	-	-	-	-	-	-	-	-	-	-	-	-	-	-	-	-	-	-	-	-	-	-	-	-
		SV R2	-	-	-	-	-	-	-	-	-	-	-	-	-	-	-	-	-	-	-	-	-	-	-	-	-	-	-	-	-	-
A 42	AK OB-West (O) 4506 / 5024	Kfz R1	-	-	-	-	-	-	-	-	-	-	-	-	-	-	-	-	-	-	-	-	-	-	-	-	-	-	-	-	-	
		SV R1	-	-	-	-	-	-	-	-	-	-	-	-	-	-	-	-	-	-	-	-	-	-	-	-	-	-	-	-	-	
		Kfz R2	-	-	-	-	-	-	-	-	-	-	-	-	-	-	-	-	-	-	-	-	-	-	-	-	-	-	-	-	-	
		SV R2	-	-	-	-	-	-	-	-	-	-	-	-	-	-	-	-	-	-	-	-	-	-	-	-	-	-	-	-	-	
A 42	AK OB-West (W) 4506 / 5668	Kfz R1	-	-	-	-	-	-	-	-	-	-	-	-	-	-	-	-	-	-	-	-	-	-	-	-	-	-	-	-	-	
		SV R1	-	-	-	-	-	-	-	-	-	-	-	-	-	-	-	-	-	-	-	-	-	-	-	-	-	-	-	-	-	
		Kfz R2	-	-	-	-	-	-	-	-	-	-	-	-	-	-	-	-	-	-	-	-	-	-	-	-	-	-	-	-	-	
		SV R2	-	-	-	-	-	-	-	-	-	-	-	-	-	-	-	-	-	-	-	-	-	-	-	-	-	-	-	-	-	
A 42	GE-Hessler 4408 / 5115	Kfz R1	wegen langer Ausfallzeit derzeit keine Schätzung																													
		SV R1																														
		Kfz R2																														
		SV R2																														
A 42	Wanne-Eickel 4408 / 5116	Kfz R1	-	-	-	-	-	-	-	-	-	R	B	B	B	B	B	B	B	B	B	B	B	B	B	B	B	B	B	B	B	
		SV R1	-	-	-	-	-	-	-	-	-	R	B	B	B	B	B	B	B	B	B	B	B	B	B	B	B	B	B	B	B	
		Kfz R2	-	-	-	-	-	-	-	-	-	R	B	B	B	B	B	B	B	B	B	B	B	B	B	B	B	B	B	B	B	
		SV R2	-	-	-	-	-	-	-	-	-	R	B	B	B	B	B	B	B	B	B	B	B	B	B	B	B	B	B	B	B	
A 42	Bladenhorst 4409 / 5153	Kfz R1	B	B	B	B	B	B	B	B	B	B	B	B	B	B	B	B	B	B	B	B	B	B	B	B	B	B	B	B	B	
		SV R1	B	B	B	B	B	B	B	B	B	B	B	B	B	B	B	B	B	B	B	B	B	B	B	B	B	B	B	B	B	
		Kfz R2	B	B	B	B	B	B	B	B	B	B	B	B	B	B	B	B	B	B	B	B	B	B	B	B	B	B	B	B	B	
		SV R2	B	B	B	B	B	B	B	B	B	B	B	B	B	B	B	B	B	B	B	B	B	B	B	B	B	B	B	B	B	
A 42	Horsthausen 4409 / 5166	Kfz R1	-	-	-	-	-	-	-	-	-	-	-	-	-	-	-	-	-	-	-	-	-	-	-	-	-	-	-	-	-	
		SV R1	-	-	-	-	-	-	-	-	-	-	-	-	-	-	-	-	-	-	-	-	-	-	-	-	-	-	-	-	-	
		Kfz R2	B	B	B	B	B	-	-	B	B	B	-	-	B	B	B	B	B	B	B	B	B	B	B	B	B	-	B	B		
		SV R2	B	B	B	B	B	B	B	B	B	B	B	B	B	B	B	B	B	B	B	B	B	B	B	B	B	B	B	B	B	
A 43	Albachten 4011 / 5109	Kfz R1	B	B	B	B	B	B	B	B	B	B	B	B	B	B	B	B	B	B	B	B	B	B	B	B	B	B	B	B	B	
		SV R1	B	B	B	B	B	B	B	B	B	B	B	B	B	B	B	B	B	B	B	B	B	B	B	B	B	B	B	B	B	
		Kfz R2	B	B	B	B	B	B	B	B	B	B	B	B	B	B	B	B	B	B	B	B	B	B	B	B	B	B	B	B	B	
		SV R2	B	B	B	B	B	B	B	B	B	B	B	B	B	B	B	B	B	B	B	B	B	B	B	B	B	B	B	B	B	
A 43	Bergbossendorf 4208 / 5131	Kfz R1	Im Bau																													
		SV R1																														
		Kfz R2																														
		SV R2																														
A 43	Recklinghausen-West 4409 / 5132	Kfz R1	wegen langer Ausfallzeit derzeit keine Schätzung																													
		SV R1																														
		Kfz R2																														
		SV R2																														
A 43	Herne 4409 / 5107	Kfz R1	B	B	B	B	B	B	B	B	B	B	B	B	B	B	B	B	B	B	B	B	B	B	B	B	B	B	B	B	B	
		SV R1	B	B	B	B	B	B	B	B	B	B	B	B	B	B	B	B	B	B	B	B	B	B	B	B	B	B	B	B	B	
		Kfz R2	B	B	B	B	B	B	B	B	B	B	B	B	B	B	B	B	B	B	B	B	B	B	B	B	B	B	B	B	B	
		SV R2	B	B	B	B	B	B	B	B	B	B	B	B	B	B	B	B	B	B	B	B	B	B	B	B	B	B	B	B	B	
A 43	Bochum-Laer 4509 / 5133	Kfz R1	Im Bau																													
		SV R1																														
		Kfz R2																														
		SV R2																														
A 43	Sprockhövel 4609 / 5108	Kfz R1	-	-	-	-	-	-	-	-	-	-	-	-	-	-	-	-	-	-	-	-	-	-	-	-	-	-	-	-	-	
		SV R1	-	-	-	-	-	-	-	-	-	-	-	-	-	-	-	-	-	-	-	-	-	-	-	-	-	-	-	-	-	
		Kfz R2	-	-	-	-	-	-	-	-	-	-	-	-	-	-	-	-	-	-	-	-	-	-	-	-	-	-	-	-	-	
		SV R2	-	-	-	-	-	-	-	-	-	-	-	-	-	-	-	-	-	-	-	-	-	-	-	-	-	-	-	-	-	
A 44	AC-Lichtenbusch 5202 / 5074	Kfz R1	-	-	-	-	-	-	-	-	-	-	-	-	-	-	-	-	-	-	-	-	-	-	-	-	-	-	-	-	-	
		SV R1	-	-	-	-	-	-	-	-	-	-	-	-	-	-	-	-	-	-	-	-	-	-	-	-	-	-	-	-	-	
		Kfz R2	-	-	-	-	-	-	-	-	-	-	-	-	-	-	-	-	-	-	-	-	-	-	-	-	-	-	-	-	-	
		SV R2	-	-	-	-	-	-	-	-	-	-	-	-	-	-	-	-	-	-	-	-	-	-	-	-	-	-	-	-	-	

Laufzeit der Dauerzählstellen und Datenvollständigkeit Kfz und SV

November 2021

Str.-Kl. u. -Nr.	Zst.-Name TK / Zst.-Nr.	W.-Tag	M	D	M	D	F	S	S	M	D	M	D	F	S	S	M	D	M	D	F	S	S	M	D	M	D	F	S	S	M	D
		Feiertag	F																													
		Tag	01	02	03	04	05	06	07	08	09	10	11	12	13	14	15	16	17	18	19	20	21	22	23	24	25	26	27	28	29	30
FZA/R	Datenqualität ("-": original Gerätewert, "R": stundenweise, "B": tagesweise eingeschätzter Wert)																															
A 44	Aachen-Brand 5202 / 5077	Kfz R1	-	-	-	-	-	-	-	-	-	-	-	-	-	-	-	-	-	-	-	-	-	-	-	-	-	-	-	-	-	-
		SV R1	-	-	-	-	-	-	-	-	-	-	-	-	-	-	-	-	-	-	-	-	-	-	-	-	-	-	-	-	-	-
		Kfz R2	-	-	-	-	-	-	-	-	-	-	-	-	-	-	-	-	-	-	-	-	-	-	-	-	-	-	-	-	-	-
		SV R2	-	-	-	-	-	-	-	-	-	-	-	-	-	-	-	-	-	-	-	-	-	-	-	-	-	-	-	-	-	-
A 44	AK Aachen (S) 5203 / 5020	Kfz R1	B	B	B	B	B	B	B	B	B	B	B	B	B	B	B	B	B	B	B	B	B	B	B	B	B	B	B	B	B	B
		SV R1	B	B	B	B	B	B	B	B	B	B	B	B	B	B	B	B	B	B	B	B	B	B	B	B	B	B	B	B	B	B
		Kfz R2	-	-	-	-	-	-	-	-	-	-	-	-	-	-	-	-	-	-	-	-	-	-	-	-	-	-	-	-	-	-
		SV R2	-	-	-	-	-	-	-	-	-	-	-	-	-	-	-	-	-	-	-	-	-	-	-	-	-	-	-	-	-	-
A 44	AK Aachen (N) 5103 / 5650	Kfz R1	wegen langer Ausfallzeit derzeit keine Schätzung																													
		SV R1																														
		Kfz R2																														
		SV R2																														
A 44	Jülich-Mersch 5004 / 5017	Kfz R1	-	-	-	-	-	-	-	-	-	-	-	-	-	-	-	-	-	-	-	-	-	-	-	-	-	-	-	-	-	-
		SV R1	-	-	-	-	-	-	-	-	-	-	-	-	-	-	-	-	-	-	-	-	-	-	-	-	-	-	-	-	-	-
		Kfz R2	-	-	-	-	-	-	-	-	-	-	-	-	-	-	-	-	-	-	-	-	-	-	-	-	-	-	-	-	-	-
		SV R2	-	-	-	-	-	-	-	-	-	-	-	-	-	-	-	-	-	-	-	-	-	-	-	-	-	-	-	-	-	-
A 44	Neersen 4705 / 5078	Kfz R1	-	-	-	-	-	-	-	-	-	-	-	-	-	-	-	-	-	-	-	-	-	-	-	-	-	-	-	-	-	-
		SV R1	-	-	-	-	-	-	-	-	-	-	-	-	-	-	-	-	-	-	-	-	-	-	-	-	-	-	-	-	-	-
		Kfz R2	-	-	-	-	-	-	-	-	-	-	-	-	-	-	-	-	-	-	-	-	-	-	-	-	-	-	-	-	-	-
		SV R2	-	-	-	-	-	-	-	-	-	-	-	-	-	-	-	-	-	-	-	-	-	-	-	-	-	-	-	-	-	-
A 44	AK Neersen (N) 4705 / 5081	Kfz R1	-	-	-	-	-	-	-	-	-	-	-	-	-	-	-	-	-	-	-	-	-	-	-	-	-	-	-	-	-	-
		SV R1	-	-	-	-	-	-	-	-	-	-	-	-	-	-	-	-	-	-	-	-	-	-	-	-	-	-	-	-	-	-
		Kfz R2	-	-	-	-	-	-	-	-	-	-	-	-	-	-	-	-	-	-	-	-	-	-	-	-	-	-	-	-	-	-
		SV R2	-	-	-	-	-	-	-	-	-	-	-	-	-	-	-	-	-	-	-	-	-	-	-	-	-	-	-	-	-	-
A 44	Ilverich 4706 / 5079	Kfz R1	-	-	-	-	-	-	-	-	-	-	-	-	-	-	-	-	-	-	-	-	-	-	-	-	-	-	-	-	-	-
		SV R1	-	-	-	-	-	-	-	-	-	-	-	-	-	-	-	-	-	-	-	-	-	-	-	-	-	-	-	-	-	-
		Kfz R2	-	-	-	-	-	-	-	-	-	-	-	-	-	-	-	-	-	-	-	-	-	-	-	-	-	-	-	-	-	-
		SV R2	-	-	-	-	-	-	-	-	-	-	-	-	-	-	-	-	-	-	-	-	-	-	-	-	-	-	-	-	-	-
A 44	Ratingen-Schwarzbach 4706 / 5097	Kfz R1	-	-	-	-	-	-	-	-	-	-	-	-	-	-	-	-	-	-	-	-	-	R	-	-	-	-	-	-	-	-
		SV R1	-	-	-	-	-	-	-	-	-	-	-	-	-	-	-	-	-	-	-	-	-	R	-	-	-	-	-	-	-	-
		Kfz R2	-	-	-	-	-	-	-	-	-	-	-	-	-	-	-	-	-	-	-	-	-	-	-	-	-	-	-	-	-	-
		SV R2	-	-	-	-	-	-	-	-	-	-	-	-	-	-	-	-	-	-	-	-	-	-	-	-	-	-	-	-	-	-
A 44	Birth (Tunnel Velbert) 4608 / 5067	Kfz R1	wegen langer Ausfallzeit derzeit keine Schätzung																													
		SV R1																														
		Kfz R2																														
		SV R2																														
A 44	Langenberg 4608 / 5066	Kfz R1	-	-	-	-	-	-	-	-	-	-	-	-	-	-	-	-	-	-	-	-	-	-	-	-	-	-	-	-	-	-
		SV R1	-	-	-	-	-	-	-	-	-	-	-	-	-	-	-	-	-	-	-	-	-	-	-	-	-	-	-	-	-	-
		Kfz R2	-	-	-	-	-	-	-	-	-	-	-	-	-	-	-	-	-	-	-	-	-	-	-	-	-	-	-	-	-	-
		SV R2	-	-	-	-	-	-	-	-	-	-	-	-	-	-	-	-	-	-	-	-	-	-	-	-	-	-	-	-	-	-
A 44	Witten 4509 / 5134	Kfz R1	Im Bau																													
		SV R1																														
		Kfz R2																														
		SV R2																														
A 44	Unna-Süd 4412 / 5135	Kfz R1	-	-	-	-	-	-	-	-	-	-	-	-	-	-	-	-	-	-	-	-	-	-	-	-	-	-	-	-	-	-
		SV R1	-	-	-	-	-	-	-	-	-	-	-	-	-	-	-	-	-	-	-	-	-	-	-	-	-	-	-	-	-	-
		Kfz R2	-	-	-	-	-	-	-	-	-	-	-	-	-	-	-	-	-	-	-	-	-	-	-	-	-	-	-	-	-	-
		SV R2	-	-	-	-	-	-	-	-	-	-	-	-	-	-	-	-	-	-	-	-	-	-	-	-	-	-	-	-	-	-
A 44	Soest 4414 / 5110	Kfz R1	-	-	-	-	-	-	-	-	-	-	-	-	-	-	-	-	-	-	-	-	-	-	-	-	-	-	-	-	-	-
		SV R1	-	-	-	-	-	-	-	-	-	-	-	-	-	-	-	-	-	-	-	-	-	-	-	-	-	-	-	-	-	-
		Kfz R2	-	-	-	-	-	-	-	-	-	-	-	-	-	-	-	-	-	-	-	-	-	-	-	-	-	-	-	-	-	-
		SV R2	-	-	-	-	-	-	-	-	-	-	-	-	-	-	-	-	-	-	-	-	-	-	-	-	-	-	-	-	-	-
A 44	Lichtenau-Blankenrode 4419 / 5136	Kfz R1	-	-	-	-	-	-	-	-	-	-	-	-	-	-	-	-	-	-	-	-	-	-	-	-	-	-	-	-	-	-
		SV R1	-	-	-	-	-	-	-	-	-	-	-	-	-	-	-	-	-	-	-	-	-	-	-	-	-	-	-	-	-	-
		Kfz R2	-	-	-	-	-	-	-	-	-	-	-	-	-	-	-	-	-	-	-	-	-	-	-	-	-	-	-	-	-	-
		SV R2	-	-	-	-	-	-	-	-	-	-	-	-	-	-	-	-	-	-	-	-	-	-	-	-	-	-	-	-	-	-

Laufzeit der Dauerzählstellen und Datenvollständigkeit Kfz und SV

November 2021

Str.-Kl. u. -Nr.	Zst.-Name TK / Zst.-Nr.	W.-Tag	M		D		F		S		M		D		F		S		M		D		F		S		M		D			
		Feiertag	F																													
		Tag	01	02	03	04	05	06	07	08	09	10	11	12	13	14	15	16	17	18	19	20	21	22	23	24	25	26	27	28	29	30
FZA/R	Datenqualität ("-" : original Gerätewert, "R" : stundenweise, "B" : tagesweise eingeschätzter Wert)																															
A 52	AD Essen Ost (S) 4508 / 5043	Kfz R1	B	B	B	B	B	B	B	B	B	B	B	B	B	B	B	B	B	B	B	B	B	B	B	B	B	B	B	B	B	
		SV R1	B	B	B	B	B	B	B	B	B	B	B	B	B	B	B	B	B	B	B	B	B	B	B	B	B	B	B	B	B	B
		Kfz R2	B	B	B	B	B	B	B	B	B	B	B	B	B	B	B	B	B	B	B	B	B	B	B	B	B	B	B	B	B	B
		SV R2	B	B	B	B	B	B	B	B	B	B	B	B	B	B	B	B	B	B	B	B	B	B	B	B	B	B	B	B	B	B
A 52	Gelsenkirchen-Polsum 4308 / 5142	Kfz R1	-	R	-	-	-	-	-	-	-	-	-	-	-	-	-	-	-	-	-	-	-	-	-	-	-	-	-	-	-	
		SV R1	-	R	-	-	-	-	-	-	-	-	-	-	-	-	-	-	-	-	-	-	-	-	-	-	-	-	-	-	-	-
		Kfz R2	-	-	-	-	-	-	-	-	-	-	-	-	-	-	-	-	-	-	-	-	-	-	-	-	-	-	-	-	-	-
		SV R2	-	-	-	-	-	-	-	-	-	-	-	-	-	-	-	-	-	-	-	-	-	-	-	-	-	-	-	-	-	-
A 57	Hommerum 4302 / 5050	Kfz R1	-	-	-	-	-	-	-	-	-	-	-	-	-	-	-	-	-	-	-	-	-	-	-	-	-	-	-	-	-	
		SV R1	-	-	-	-	-	-	-	-	-	-	-	-	-	-	-	-	-	-	-	-	-	-	-	-	-	-	-	-	-	-
		Kfz R2	-	-	-	-	-	-	-	-	-	-	-	-	-	-	-	-	-	-	-	-	-	-	-	-	-	-	-	-	-	-
		SV R2	-	-	-	-	-	-	-	-	-	-	-	-	-	-	-	-	-	-	-	-	-	-	-	-	-	-	-	-	-	-
A 57	Rheinberg 4405 / 5019	Kfz R1	-	-	-	-	-	-	-	-	-	-	-	-	-	-	-	-	-	-	-	-	-	-	-	-	-	-	-	-	-	
		SV R1	-	-	-	-	-	-	-	-	-	-	-	-	-	-	-	-	-	-	-	-	-	-	-	-	-	-	-	-	-	-
		Kfz R2	-	-	-	-	-	-	-	-	-	-	-	-	-	-	-	-	-	-	-	-	-	-	-	-	-	-	-	-	-	-
		SV R2	-	-	-	-	-	-	-	-	-	-	-	-	-	-	-	-	-	-	-	-	-	-	-	-	-	-	-	-	-	-
A 57	AK Kamp-Lintfort (N) 4505 / 5064	Kfz R1	-	-	-	-	-	-	-	-	-	-	-	-	-	-	-	-	-	-	-	-	-	-	-	-	-	-	-	-	-	
		SV R1	-	-	-	-	-	-	-	-	-	-	-	-	-	-	-	-	-	-	-	-	-	-	-	-	-	-	-	-	-	-
		Kfz R2	-	-	-	-	-	-	-	-	-	-	-	-	-	-	-	-	-	-	-	-	-	-	-	-	-	-	-	-	-	-
		SV R2	-	-	-	-	-	-	-	-	-	-	-	-	-	-	-	-	-	-	-	-	-	-	-	-	-	-	-	-	-	-
A 57	AK Kamp-Lintfort (S) 4505 / 5636	Kfz R1	-	-	-	-	-	-	-	-	-	-	-	-	-	-	-	-	-	-	-	-	-	-	-	-	-	-	-	-	-	
		SV R1	-	-	-	-	-	-	-	-	-	-	-	-	-	-	-	-	-	-	-	-	-	-	-	-	-	-	-	-	-	-
		Kfz R2	-	-	-	-	-	-	-	-	-	-	-	-	-	-	-	-	-	-	-	-	-	-	-	-	-	-	-	-	-	-
		SV R2	-	-	-	-	-	-	-	-	-	-	-	-	-	-	-	-	-	-	-	-	-	-	-	-	-	-	-	-	-	-
A 57	AK Moers (N) 4505 / 5660	Kfz R1	B	B	B	B	B	B	B	B	B	B	B	B	B	B	B	B	B	B	B	B	B	B	B	B	B	B	B	B	B	
		SV R1	B	B	B	B	B	B	B	B	B	B	B	B	B	B	B	B	B	B	B	B	B	B	B	B	B	B	B	B	B	B
		Kfz R2	B	B	B	B	B	B	B	B	B	B	B	B	B	B	B	B	B	B	B	B	B	B	B	B	B	B	B	B	B	B
		SV R2	B	B	B	B	B	B	B	B	B	B	B	B	B	B	B	B	B	B	B	B	B	B	B	B	B	B	B	B	B	B
A 57	AK Moers (S) 4505 / 5662	Kfz R1	B	B	B	B	B	B	B	B	B	B	B	B	B	B	B	B	B	B	B	B	B	B	B	B	B	B	B	B	B	
		SV R1	B	B	B	B	B	B	B	B	B	B	B	B	B	B	B	B	B	B	B	B	B	B	B	B	B	B	B	B	B	
		Kfz R2	B	B	B	B	B	B	B	B	B	B	B	B	B	B	B	B	B	B	B	B	B	B	B	B	B	B	B	B	B	B
		SV R2	B	B	B	B	B	B	B	B	B	B	B	B	B	B	B	B	B	B	B	B	B	B	B	B	B	B	B	B	B	B
A 57	Meerbusch-Bovert 4705 / 5088	Kfz R1	-	-	-	-	-	-	-	-	-	-	-	-	-	-	-	-	-	-	-	-	-	-	-	-	-	-	-	-	-	
		SV R1	-	-	-	-	-	-	-	-	-	-	-	-	-	-	-	-	-	-	-	-	-	-	-	-	-	-	-	-	-	-
		Kfz R2	-	-	-	-	-	-	-	-	-	-	-	-	-	-	-	-	-	-	-	-	-	-	-	-	-	-	-	-	-	-
		SV R2	-	-	-	-	-	-	-	-	-	-	-	-	-	-	-	-	-	-	-	-	-	-	-	-	-	-	-	-	-	-
A 57	Neuss-Büttgen 4805 / 5052	Kfz R1	-	-	-	-	-	-	-	-	-	-	-	-	-	-	-	-	-	-	-	-	-	-	-	-	-	-	-	-	-	
		SV R1	-	-	-	-	-	-	-	-	-	-	-	-	-	-	-	-	-	-	-	-	-	-	-	-	-	-	-	-	-	-
		Kfz R2	-	-	-	-	-	-	-	-	-	-	-	-	-	-	-	-	-	-	-	-	-	-	-	-	-	-	-	-	-	-
		SV R2	-	-	-	-	-	-	-	-	-	-	-	-	-	-	-	-	-	-	-	-	-	-	-	-	-	-	-	-	-	-
A 57	Neuss-West 4806 / 5602	Kfz R1	-	-	-	-	-	-	-	-	-	-	-	-	-	-	-	-	-	-	-	-	-	-	-	-	-	-	-	-	-	
		SV R1	-	-	-	-	-	-	-	-	-	-	-	-	-	-	-	-	-	-	-	-	-	-	-	-	-	-	-	-	-	-
		Kfz R2	-	-	-	-	-	-	-	-	-	-	-	-	-	-	-	-	-	-	-	-	-	-	-	-	-	-	-	-	-	-
		SV R2	-	-	-	-	-	-	-	-	-	-	-	-	-	-	-	-	-	-	-	-	-	-	-	-	-	-	-	-	-	-
A 57	Neuss West (S) 4806 / 5670	Kfz R1	-	-	-	-	-	-	-	-	-	-	-	-	-	-	-	-	-	-	-	-	-	-	-	-	-	-	-	-	-	
		SV R1	-	-	-	-	-	-	-	-	-	-	-	-	-	-	-	-	-	-	-	-	-	-	-	-	-	-	-	-	-	-
		Kfz R2	-	-	-	-	-	-	-	-	-	-	-	-	-	-	-	-	-	-	-	-	-	-	-	-	-	-	-	-	-	-
		SV R2	-	-	-	-	-	-	-	-	-	-	-	-	-	-	-	-	-	-	-	-	-	-	-	-	-	-	-	-	-	-
A 57	AD Neuss (N) 4806 / 5030	Kfz R1	-	-	-	-	-	-	-	-	-	-	-	-	-	-	-	-	-	-	-	-	-	-	-	-	-	-	-	-	-	
		SV R1	-	-	-	-	-	-	-	-	-	-	-	-	-	-	-	-	-	-	-	-	-	-	-	-	-	-	-	-	-	-
		Kfz R2	-	-	-	-	-	-	-	-	-	-	-	-	-	-	-	-	-	-	-	-	-	-	-	-	-	-	-	-	-	-
		SV R2	-	-	-	-	-	-	-	-	-	-	-	-	-	-	-	-	-	-	-	-	-	-	-	-	-	-	-	-	-	-
A 57	AD Neuss (S) 4806 / 5014	Kfz R1	-	-	-	-	-	-	-	-	-	-	-	-	-	-	-	-	-	-	-	-	-	-	-	-	-	-	-	-	-	
		SV R1	-	-	-	-	-	-	-	-	-	-	-	-	-	-	-	-	-	-	-	-	-	-	-	-	-	-	-	-	-	-
		Kfz R2	-	-	-	-	-	-	-	-	-	-	-	-	-	-	-	-	-	-	-	-	-	-	-	-	-	-	-	-	-	-
		SV R2	-	-	-	-	-	-	-	-	-	-	-	-	-	-	-	-	-	-	-	-	-	-	-	-	-	-	-	-	-	-

Herausgeber:

Landesbetrieb Straßenbau Nordrhein-Westfalen, Landesmobilitätszentrale, Bonner Straße 67, 51379 Leverkusen
Die Autobahn GmbH des Bundes, NL Rheinland, GB Verkehrszentrale Leverkusen, Bonner Straße 65, 51379 Leverkusen

Auswertung:

DTV-Verkehrsconsult GmbH, Pascalstraße 53, 52076 Aachen

Laufzeit der Dauerzählstellen und Datenvollständigkeit Kfz und SV

November 2021

Str.-Kl. u. -Nr.	Zst.-Name TK / Zst.-Nr.	W.-Tag	M D M D F S S							M D M D F S S							M D M D F S S							M D M D F S S							M D								
		Feiertag	F																																				
		Tag	01	02	03	04	05	06	07	08	09	10	11	12	13	14	15	16	17	18	19	20	21	22	23	24	25	26	27	28	29	30							
FZA/R	Datenqualität ("-": original Gerätewert, "R": stundenweise, "B": tagesweise eingeschätzter Wert)																																						
A 57	AK Neuss-Süd (N) 4806 / 5601	Kfz R1	-	-	-	-	-	-	-	-	-	-	-	-	-	-	-	-	-	-	-	-	-	-	-	-	-	-	-	-	-	-	-	-	-	-	-		
		SV R1	-	-	-	-	-	-	-	-	-	-	-	-	-	-	-	-	-	-	-	-	-	-	-	-	-	-	-	-	-	-	-	-	-	-	-	-	
		Kfz R2	-	-	-	-	-	-	-	-	-	-	-	-	-	-	-	-	-	-	-	-	-	-	-	-	-	-	-	-	-	-	-	-	-	-	-	-	
		SV R2	-	-	-	-	-	-	-	-	-	-	-	-	-	-	-	-	-	-	-	-	-	-	-	-	-	-	-	-	-	-	-	-	-	-	-	-	
A 57	AK Neuss-Süd (S) 4806 / 5601	Kfz R1	-	-	-	-	-	-	-	-	-	-	-	-	-	-	-	-	-	-	-	-	-	-	-	-	-	-	-	-	-	-	-	-	-	-	-		
		SV R1	-	-	-	-	-	-	-	-	-	-	-	-	-	-	-	-	-	-	-	-	-	-	-	-	-	-	-	-	-	-	-	-	-	-	-	-	
		Kfz R2	-	-	-	-	-	-	-	-	-	-	-	-	-	-	R	B	R	-	-	-	-	-	-	-	-	-	-	-	-	-	-	-	-	-	-	-	
		SV R2	-	-	-	-	-	-	-	-	-	-	-	-	-	R	B	R	-	-	-	-	-	-	-	-	-	-	-	-	-	-	-	-	-	-	-	-	
A 57	Köln-Longerich 5007 / 5087	Kfz R1	Im Bau																																				
		SV R1	Im Bau																																				
		Kfz R2	Im Bau																																				
		SV R2	Im Bau																																				
A 59	Walsum 4406 / 5069	Kfz R1	-	-	-	-	-	-	-	-	-	-	-	-	-	-	-	-	-	-	-	-	-	-	-	-	-	-	-	-	-	-	-	-	-	-	-		
		SV R1	-	-	-	-	-	-	-	-	-	-	-	-	-	-	-	-	-	-	-	-	-	-	-	-	-	-	-	-	-	-	-	-	-	-	-	-	
		Kfz R2	-	-	-	-	-	-	-	-	-	-	-	-	-	-	-	-	-	-	-	-	-	-	-	-	-	-	-	-	-	-	-	-	-	-	-	-	-
		SV R2	-	-	-	-	-	-	-	-	-	-	-	-	-	-	-	-	-	-	-	-	-	-	-	-	-	-	-	-	-	-	-	-	-	-	-	-	-
A 59	Duisburg Süd 4606 / 5062	Kfz R1	-	-	-	-	-	-	-	-	-	-	-	-	-	-	-	-	-	-	-	-	-	-	-	-	-	-	-	-	-	-	-	-	-	-	-	-	
		SV R1	-	-	-	-	-	-	-	-	-	-	-	-	-	-	-	-	-	-	-	-	-	-	-	-	-	-	-	-	-	-	-	-	-	-	-	-	
		Kfz R2	-	-	-	-	-	-	-	-	-	-	-	-	-	-	-	-	-	-	-	-	-	-	-	-	-	-	-	-	-	-	-	-	-	-	-	-	-
		SV R2	-	-	-	-	-	-	-	-	-	-	-	-	-	-	-	-	-	-	-	-	-	-	-	-	-	-	-	-	-	-	-	-	-	-	-	-	-
A 59	Düsseldorf-Urdenbach 4807 / 5090	Kfz R1	-	-	-	-	-	-	-	-	-	-	-	-	-	-	-	-	-	-	-	-	-	-	-	-	-	-	-	-	-	-	-	-	-	-	-	-	
		SV R1	-	-	-	-	-	-	-	-	-	-	-	-	-	-	-	-	-	-	-	-	-	-	-	-	-	-	-	-	-	-	-	-	-	-	-	-	-
		Kfz R2	-	-	-	-	-	-	-	-	-	-	-	-	-	-	-	-	-	-	-	-	-	-	-	-	-	-	-	-	-	-	-	-	-	-	-	-	-
		SV R2	-	-	-	-	-	-	-	-	-	-	-	-	-	-	-	-	-	-	-	-	-	-	-	-	-	-	-	-	-	-	-	-	-	-	-	-	-
A 59	Langenfeld 4907 / 5007	Kfz R1	-	-	-	-	-	-	-	-	-	-	-	-	-	-	-	-	-	-	-	-	-	-	-	-	-	-	-	-	-	-	-	-	-	-	-	-	
		SV R1	-	-	-	-	-	-	-	-	-	-	-	-	-	-	-	-	-	-	-	-	-	-	-	-	-	-	-	-	-	-	-	-	-	-	-	-	
		Kfz R2	-	-	-	-	-	-	-	-	-	-	-	-	-	-	-	-	-	-	-	-	-	-	-	-	-	-	-	-	-	-	-	-	-	-	-	-	-
		SV R2	-	-	-	-	-	-	-	-	-	-	-	-	-	-	-	-	-	-	-	-	-	-	-	-	-	-	-	-	-	-	-	-	-	-	-	-	-
A 59	AK Heumar (Flughfn.) 5008 / 5674	Kfz R1	-	-	R	-	-	-	-	-	-	-	-	-	-	-	-	-	-	-	-	-	-	-	-	-	-	-	-	-	-	-	-	-	-	-	-	-	
		SV R1	-	-	R	-	-	-	-	-	-	-	-	-	-	-	-	-	-	-	-	-	-	-	-	-	-	-	-	-	-	-	-	-	-	-	-	-	
		Kfz R2	-	-	R	-	-	-	-	-	-	-	-	-	-	-	-	-	-	-	-	-	-	-	-	-	-	-	-	-	-	-	-	-	-	-	-	-	-
		SV R2	R	-	R	-	-	-	-	-	-	-	-	-	-	-	-	-	-	-	-	-	-	-	-	-	-	-	-	-	-	-	-	-	-	-	-	-	-
A 59	Flughafen Köln/Bonn 5108 / 5089	Kfz R1	-	-	-	-	-	-	-	-	-	-	-	-	-	-	-	-	-	-	-	-	-	-	-	-	-	-	-	-	-	-	-	-	-	-	-	-	
		SV R1	-	-	-	-	-	-	-	-	-	-	-	-	-	-	-	-	-	-	-	-	-	-	-	-	-	-	-	-	-	-	-	-	-	-	-	-	
		Kfz R2	-	-	-	-	-	-	-	-	-	-	-	-	-	-	-	-	-	-	-	-	-	-	-	-	-	-	-	-	-	-	-	-	-	-	-	-	-
		SV R2	-	-	-	-	-	-	-	-	-	-	-	-	-	-	-	-	-	-	-	-	-	-	-	-	-	-	-	-	-	-	-	-	-	-	-	-	-
A 59	AD St. Augustin (N) 5208 / 5057	Kfz R1	-	-	-	-	-	-	-	-	-	-	-	-	-	-	-	-	-	-	-	-	-	-	-	-	-	-	-	-	-	-	-	-	-	-	-	-	
		SV R1	-	-	-	-	-	-	-	-	-	-	-	-	-	-	-	-	-	-	-	-	-	-	-	-	-	-	-	-	-	-	-	-	-	-	-	-	
		Kfz R2	-	-	-	-	-	-	-	-	-	-	-	-	-	-	-	-	-	-	-	-	-	-	-	-	-	-	-	-	-	-	-	-	-	-	-	-	-
		SV R2	-	-	-	-	-	-	-	-	-	-	-	-	-	-	-	-	-	-	-	-	-	-	-	-	-	-	-	-	-	-	-	-	-	-	-	-	-
A 59	AD St. Augustin (S) 5208 / 5628	Kfz R1	-	-	-	-	-	-	-	-	-	-	-	-	-	-	-	-	-	-	-	-	-	-	-	-	-	-	-	-	-	-	-	-	-	-	-	-	
		SV R1	-	-	-	-	-	-	-	-	-	-	-	-	-	-	-	-	-	-	-	-	-	-	-	-	-	-	-	-	-	-	-	-	-	-	-	-	
		Kfz R2	B	B	B	B	B	B	B	B	B	B	B	B	B	B	B	B	B	B	B	B	B	B	B	B	B	B	B	B	B	B	B	B	B	B	B	B	B
		SV R2	B	B	B	B	B	B	B	B	B	B	B	B	B	B	B	B	B	B	B	B	B	B	B	B	B	B	B	B	B	B	B	B	B	B	B	B	B
A 59	AD Bonn-Beuel (N) 5208 / 5056	Kfz R1	-	-	-	-	-	-	-	-	-	-	-	-	-	-	-	-	-	-	-	-	-	-	-	-	-	-	-	-	-	-	-	-	-	-	-	-	
		SV R1	-	-	-	-	-	-	-	-	-	-	-	-	-	-	-	-	R	-	-	-	-	-	-	-	-	-	-	-	-	-	-	-	-	-	-	-	
		Kfz R2	-	-	-	-	-	-	-	-	-	-	-	-	-	-	-	-	-	-	-	-	-	-	-	-	-	-	-	-	-	-	-	-	-	-	-	-	-
		SV R2	-	-	-	-	-	-	-	-	-	-	-	-	-	-	-	-	-	-	-	-	-	-	-	-	-	-	-	-	-	-	-	-	-	-	-	-	-
A 59	AD Bonn-Beuel (S) 5208 / 5633	Kfz R1	-	-	-	-	-	-	-	-	-	-	-	-	-	-	-	-	-	-	-	-	-	-	-	-	-	-	-	-	-	-	-	-	-	-	-	-	
		SV R1	-	-	-	-	-	-	-	-	-	-	-	-	-	-	-	-	R	-	-	-	-	-	-	-	-	-	-	-	-	-	-	-	-	-	-	-	
		Kfz R2	-	-	-	-	-	-	-	-	-	-	-	-	-	-	-	-	-	-	-	-	-	-	-	-	-	-	-	-	-	-	-	-	-	-	-	-	-
		SV R2	-	-	-	-	-	-	-	-	-	-	-	-	-	-	-	-	-	-	-	-	-	-	-	-	-	-	-	-	-	-	-	-	-	-	-	-	-
A 59	AK Bonn Ost (N) 5208 / 5625	Kfz R1	B	B	B	B	B	B	B	B	B	B	B	B	B	B	B	B	B	B	B	B	B	B	B	B	B	B	B	B	B	B	B	B	B	B	B	B	
		SV R1	B	B	B	B	B	B	B	B	B	B	B	B	B	B	B	B	B	B	B	B	B	B	B	B	B	B	B	B	B	B	B	B	B	B	B	B	
		Kfz R2	-	-	-	-	-	-	-	-	-	-	-	-	-	-	-	-	-	-	-	-	-	-	-	-	-	-	-	-	-	-	-	-	-	-	-	-	-
		SV R2	-	-	-	-	-	-	-	R	-	-	-	-	-	-	-	-	-	-	-	-	-	-	-	-	-	-	-	-	-	-	-	-	-	-	-	-	-

Laufzeit der Dauerzählstellen und Datenvollständigkeit Kfz und SV

November 2021

Str.-Kl. u. -Nr.	Zst.-Name TK / Zst.-Nr.	W.-Tag	M D M D F S S M D M D F S S M D M D F S S M D M D F S S M D																													
		Feiertag	F																													
		Tag	01	02	03	04	05	06	07	08	09	10	11	12	13	14	15	16	17	18	19	20	21	22	23	24	25	26	27	28	29	30
FZA/R		Datenqualität ("-": original Gerätewert, "R": stundenweise, "B": tagesweise eingeschätzter Wert)																														
A 61	Schwanenhaus 4603 / 5076	Kfz R1	-	-	-	-	-	-	-	-	-	-	-	-	-	-	-	-	-	-	-	-	-	-	-	-	-	-	-	-	-	
		SV R1	-	-	-	-	-	-	-	-	-	-	-	-	-	-	-	-	-	-	-	-	-	-	-	-	-	-	-	-	-	
		Kfz R2	-	-	-	-	-	-	-	-	-	-	-	-	-	-	-	-	-	-	-	-	-	-	-	-	-	-	-	-	-	
		SV R2	-	-	-	-	-	-	-	-	-	-	-	-	-	-	-	-	-	-	-	-	-	-	-	-	-	-	-	-	-	
A 61	MG-Wickrath 4804 / 5042	Kfz R1	-	-	-	-	-	-	-	-	-	-	-	-	-	-	-	-	-	-	-	-	-	-	-	-	-	-	-	-		
		SV R1	-	-	-	-	-	-	-	-	-	-	-	-	-	-	-	-	-	-	-	-	-	-	-	-	-	-	-	-		
		Kfz R2	-	-	-	-	-	-	-	-	-	-	-	-	-	-	-	-	-	-	-	-	-	-	-	-	-	-	-	-	-	
		SV R2	-	-	-	-	-	-	-	-	-	-	-	-	-	-	-	-	-	-	-	-	-	-	-	-	-	-	-	-	-	
A 61	AK Kerpen (N) 5106 / 5059	Kfz R1	-	-	-	-	-	-	-	-	-	-	-	-	-	-	-	-	-	-	-	-	-	-	-	-	-	-	-	-		
		SV R1	-	-	-	-	-	-	-	-	-	-	-	-	-	-	-	-	-	-	-	-	-	-	-	-	-	-	-	-		
		Kfz R2	-	-	-	-	-	-	-	-	-	-	-	-	-	-	-	-	-	-	-	-	-	-	-	-	-	-	-	-	-	
		SV R2	-	-	-	-	-	-	-	-	-	-	-	-	-	-	-	-	-	-	-	-	-	-	-	-	-	-	-	-	-	
A 61	AK Kerpen (S) 5106 / 5621	Kfz R1	-	-	-	-	-	-	-	-	-	-	-	-	-	-	-	-	-	-	-	-	-	-	-	-	-	-	-	-		
		SV R1	-	-	-	-	-	-	-	-	-	-	-	-	-	-	-	-	-	-	-	-	-	-	-	-	-	-	-	-		
		Kfz R2	-	-	-	-	-	-	-	-	-	-	-	-	-	-	-	-	-	-	-	-	-	-	-	-	-	-	-	-	-	
		SV R2	-	-	-	-	-	-	-	-	-	-	-	-	-	-	-	-	-	-	-	-	-	-	-	-	-	-	-	-	-	
A 61	Miel 5307 / 5080	Kfz R1	-	-	-	-	-	-	-	-	-	-	-	-	-	-	-	-	-	-	-	-	-	-	-	-	-	-	-	-		
		SV R1	-	-	-	-	-	-	-	-	-	-	-	-	-	-	-	-	-	-	-	-	-	-	-	-	-	-	-	-		
		Kfz R2	-	-	-	-	-	-	-	-	-	-	-	-	-	-	-	-	-	-	-	-	-	-	-	-	-	-	-	-	-	
		SV R2	-	-	-	-	-	-	-	-	-	-	-	-	-	-	-	-	-	-	-	-	-	-	-	-	-	-	-	-	-	
A 445	Wickede 4413 / 5167	Kfz R1	-	-	-	-	-	-	-	-	-	-	-	-	-	-	-	-	-	-	-	-	-	-	-	-	-	-	-	-		
		SV R1	-	-	-	-	-	-	-	-	-	-	-	-	-	-	-	-	-	-	-	-	-	-	-	-	-	-	-	-		
		Kfz R2	-	-	-	-	-	-	-	-	-	-	-	-	-	-	-	-	-	-	-	-	-	-	-	-	-	-	-	-	-	
		SV R2	-	-	-	-	-	-	-	-	-	-	-	-	-	-	-	-	-	-	-	-	-	-	-	-	-	-	-	-	-	
A 445	Werl-West 4413 / 5137	Kfz R1	-	-	-	-	-	-	-	-	-	-	-	-	-	-	-	-	-	-	-	-	-	-	-	-	-	-	-	-		
		SV R1	-	-	-	-	-	-	-	-	-	-	-	-	-	-	-	-	-	-	-	-	-	-	-	-	-	-	-	-		
		Kfz R2	-	-	-	-	-	-	-	-	-	-	-	-	-	-	-	-	-	-	-	-	-	-	-	-	-	-	-	-	-	
		SV R2	-	-	-	-	-	-	-	-	-	-	-	-	-	-	-	-	-	-	-	-	-	-	-	-	-	-	-	-	-	
A 448	Bochum-Hamme 4509 / 5152	Kfz R1	Im Bau																													
		SV R1	Im Bau																													
		Kfz R2	Im Bau																													
		SV R2	Im Bau																													
A 448	Bochum (W) 4509 / 5168	Kfz R1	Im Bau																													
		SV R1	Im Bau																													
		Kfz R2	Im Bau																													
		SV R2	Im Bau																													
A 524	Ratingen 4607 / 5039	Kfz R1	wegen langer Ausfallzeit derzeit keine Schätzung																													
		SV R1	wegen langer Ausfallzeit derzeit keine Schätzung																													
		Kfz R2	wegen langer Ausfallzeit derzeit keine Schätzung																													
		SV R2	wegen langer Ausfallzeit derzeit keine Schätzung																													
A 535	W-Saurenhaus 4708 / 5248	Kfz R1	-	-	-	-	-	-	-	-	-	-	-	-	-	-	-	-	-	-	-	-	-	-	-	-	-	-	-	-		
		SV R1	-	-	-	-	-	-	-	-	-	-	-	-	-	-	-	-	-	-	-	-	-	-	-	-	-	-	-	-		
		Kfz R2	-	-	-	-	-	-	-	-	-	-	-	-	-	-	-	-	-	-	-	-	-	-	-	-	-	-	-	-	-	
		SV R2	-	-	-	-	-	-	-	-	-	-	-	-	-	-	-	-	-	-	-	-	-	-	-	-	-	-	-	-	-	
A 535	Velbert Nord 4608 / 5249	Kfz R1	-	-	-	-	-	-	-	-	-	-	-	-	-	-	-	-	-	-	-	-	-	-	-	-	-	-	-	-		
		SV R1	-	-	-	-	-	-	-	-	-	-	-	-	-	-	-	-	-	-	-	-	-	-	-	-	-	-	-	-		
		Kfz R2	-	-	-	-	-	-	-	-	-	-	-	-	-	-	-	-	-	-	-	-	-	-	-	-	-	-	-	-	-	
		SV R2	-	-	-	-	-	-	-	-	-	-	-	-	-	-	-	-	-	-	-	-	-	-	-	-	-	-	-	-	-	
A 544	AK Aachen (SW) 5103 / 5653	Kfz R1	wegen langer Ausfallzeit derzeit keine Schätzung																													
		SV R1	wegen langer Ausfallzeit derzeit keine Schätzung																													
		Kfz R2	wegen langer Ausfallzeit derzeit keine Schätzung																													
		SV R2	wegen langer Ausfallzeit derzeit keine Schätzung																													
A 553	Bliesheim 5207 / 5029	Kfz R1	-	-	-	-	-	-	-	-	-	-	-	-	-	-	-	-	-	-	-	-	-	-	-	-	-	-	-	-		
		SV R1	-	-	-	-	-	-	-	-	-	-	-	-	-	-	-	-	-	-	-	-	-	-	-	-	-	-	-	-		
		Kfz R2	-	-	-	-	-	-	-	-	-	-	-	-	-	-	-	-	-	-	-	-	-	-	-	-	-	-	-	-	-	
		SV R2	-	-	-	-	-	-	-	-	-	-	-	-	-	-	-	-	-	-	-	-	-	-	-	-	-	-	-	-	-	

Laufzeit der Dauerzählstellen und Datenvollständigkeit Kfz und SV

November 2021

Str.-Kl. u. -Nr.	Zst.-Name TK / Zst.-Nr.	W.-Tag	M		D		M		D		F		S		M		D		M		D		F		S		M		D		
		Feiertag	F																												
		Tag	01	02	03	04	05	06	07	08	09	10	11	12	13	14	15	16	17	18	19	20	21	22	23	24	25	26	27	28	29
FZA/R		Datenqualität ("-": original Gerätewert, "R": stundenweise, "B": tagesweise eingeschätzter Wert)																													
A 555	Godorf 5107 / 5036	Kfz R1	-	-	-	-	-	-	-	-	-	-	-	-	-	-	-	-	-	-	-	-	-	-	-	-	-	-	-	-	
		SV R1	-	-	-	-	-	-	-	-	-	-	-	-	-	-	-	-	-	-	-	-	-	-	-	-	-	-	-	-	-
		Kfz R2	-	-	-	-	-	-	-	-	-	-	-	-	-	-	-	-	-	-	-	-	-	-	-	-	-	-	-	-	-
		SV R2	-	-	-	-	-	-	-	-	-	-	-	-	-	-	-	-	-	-	-	-	-	-	-	-	-	-	-	-	-
A 559	Gremberghoven 5008 / 5086	Kfz R1	-	-	-	-	-	-	-	-	-	-	-	-	-	-	-	-	-	-	-	-	-	-	-	-	-	-	-	-	
		SV R1	-	-	-	-	-	-	-	-	-	-	-	-	-	-	-	-	-	-	-	-	-	-	-	-	-	-	-	-	-
		Kfz R2	-	-	-	-	-	-	-	-	-	-	-	-	-	-	-	-	-	-	-	-	-	-	-	-	-	-	-	-	-
		SV R2	-	-	-	-	-	-	-	-	-	-	-	-	-	-	-	-	-	-	-	-	-	-	-	-	-	-	-	-	-
A 560	AD St.Augustin (O) 5208 / 5629	Kfz R1	-	-	-	-	-	-	-	-	-	-	-	-	-	-	-	-	-	-	-	-	-	-	-	-	-	-	-	-	
		SV R1	-	-	-	-	-	-	-	-	-	-	-	-	-	-	-	-	-	-	-	-	-	-	-	-	-	-	-	-	-
		Kfz R2	-	-	-	-	-	-	-	-	-	-	-	-	-	-	-	-	-	-	-	-	-	-	-	-	-	-	-	-	-
		SV R2	-	-	-	-	-	-	-	-	-	-	-	-	-	-	-	-	-	-	-	-	-	-	-	-	-	-	-	-	-
A 560	AK BN-Siegburg (W) 5209 / 5632	Kfz R1	B	B	B	B	B	B	B	B	B	B	B	B	B	B	B	B	B	B	B	B	B	B	B	B	B	B	B	B	
		SV R1	B	B	B	B	B	B	B	B	B	B	B	B	B	B	B	B	B	B	B	B	B	B	B	B	B	B	B	B	
		Kfz R2	B	B	B	B	B	B	B	B	B	B	B	B	B	B	B	B	B	B	B	B	B	B	B	B	B	B	B	B	B
		SV R2	B	B	B	B	B	B	B	B	B	B	B	B	B	B	B	B	B	B	B	B	B	B	B	B	B	B	B	B	B
A 560	AK BN-Siegburg (O) 5209 / 5630	Kfz R1	B	B	B	B	B	B	B	B	B	B	B	B	B	B	B	B	B	B	B	B	B	B	B	B	B	B	B	B	
		SV R1	B	B	B	B	B	B	B	B	B	B	B	B	B	B	B	B	B	B	B	B	B	B	B	B	B	B	B	B	
		Kfz R2	B	B	B	B	B	B	B	B	B	B	B	B	B	B	B	B	B	B	B	B	B	B	B	B	B	B	B	B	B
		SV R2	B	B	B	B	B	B	B	B	B	B	B	B	B	B	B	B	B	B	B	B	B	B	B	B	B	B	B	B	B
A 560	Hennef 5209 / 5051	Kfz R1	-	-	-	-	-	-	-	-	-	-	-	-	-	-	-	-	-	-	-	-	-	-	-	-	-	-	-	-	
		SV R1	-	-	-	-	-	-	-	-	-	-	-	-	-	-	-	-	-	-	-	-	-	-	-	-	-	-	-	-	
		Kfz R2	-	-	-	-	-	-	-	-	-	-	-	-	-	-	-	-	-	-	-	-	-	-	-	-	-	-	-	-	-
		SV R2	-	-	-	-	-	-	-	-	-	-	-	-	-	-	-	-	-	-	-	-	-	-	-	-	-	-	-	-	-
A 562	AK Bonn Ost (W) 5208 / 5055	Kfz R1	B	B	B	B	B	B	B	B	B	B	B	B	B	B	B	B	B	B	B	B	B	B	B	B	B	B	B	B	
		SV R1	B	B	B	B	B	B	B	B	B	B	B	B	B	B	B	B	B	B	B	B	B	B	B	B	B	B	B	B	
		Kfz R2	-	-	-	-	-	-	-	-	-	-	-	-	-	-	-	-	-	-	-	-	-	-	-	-	-	-	-	-	-
		SV R2	-	-	-	-	-	-	-	-	-	-	-	-	-	-	-	-	-	-	-	-	-	-	-	-	-	-	-	-	-
A 562	AK Bonn-Ost (O) 5208 / 5626	Kfz R1	-	-	-	-	-	-	-	R	-	-	-	-	-	-	-	R	-	-	-	-	-	-	-	-	-	-	-	-	
		SV R1	-	-	-	-	-	-	-	R	-	-	-	-	-	-	-	R	-	-	-	-	-	-	-	-	-	-	-	-	
		Kfz R2	-	-	-	-	-	-	-	-	-	-	-	-	-	-	-	-	-	-	-	-	-	-	-	-	-	-	-	-	-
		SV R2	-	-	-	-	-	-	-	-	-	-	-	-	-	-	-	-	-	-	-	-	-	-	-	-	-	-	-	-	-
A 565	AD Bonn-Beuel (W) 5208 / 5634	Kfz R1	-	-	-	-	-	-	-	-	-	-	-	-	-	-	-	-	-	-	-	-	-	-	-	-	-	-	-	-	
		SV R1	-	-	-	-	-	-	-	-	-	-	-	-	-	-	-	-	R	-	-	-	-	-	-	-	-	-	-	-	
		Kfz R2	-	-	-	-	-	-	-	-	-	-	-	-	-	-	-	-	-	-	-	-	-	-	-	-	-	-	-	-	-
		SV R2	-	-	-	-	-	-	-	-	-	-	-	-	-	-	-	-	-	-	-	-	-	-	-	-	-	-	-	-	-
A 565	Meckenheim-Merl 5308 / 5013	Kfz R1	-	-	-	-	-	-	-	-	-	-	-	-	-	-	-	-	-	-	-	-	-	-	-	-	-	-	-	-	
		SV R1	-	-	-	-	-	-	-	-	-	-	-	-	-	-	-	-	-	-	-	-	-	-	-	-	-	-	-	-	
		Kfz R2	-	-	-	-	-	-	-	-	-	-	-	-	-	-	-	-	-	-	-	-	-	-	-	-	-	-	-	-	-
		SV R2	-	-	-	-	-	-	-	-	-	-	-	-	-	-	-	-	-	-	-	-	-	-	-	-	-	-	-	-	-
B 1	AC-Vaalsertquartier 5202 / 5253	Kfz R1	B	B	B	B	B	B	B	B	B	B	B	B	B	B	B	B	B	B	B	B	B	B	B	B	B	B	B	B	
		SV R1	B	B	B	B	B	B	B	B	B	B	B	B	B	B	B	B	B	B	B	B	B	B	B	B	B	B	B	B	
		Kfz R2	B	B	B	B	B	B	B	B	B	B	B	B	B	B	B	B	B	B	B	B	B	B	B	B	B	B	B	B	B
		SV R2	B	B	B	B	B	B	B	B	B	B	B	B	B	B	B	B	B	B	B	B	B	B	B	B	B	B	B	B	B
B 1	Horn 2 4119 / 5339	Kfz R1	-	-	-	-	-	-	-	-	-	R	B	B	B	B	B	B	B	B	B	B	B	B	B	B	B	B	B	B	
		SV R1	-	-	-	-	-	-	-	-	-	R	B	B	B	B	B	B	B	B	B	B	B	B	B	B	B	B	B	B	
		Kfz R2	-	-	-	-	-	-	-	-	-	R	B	B	B	B	B	B	B	B	B	B	B	B	B	B	B	B	B	B	
		SV R2	-	-	-	-	-	-	-	-	-	R	B	B	B	B	B	B	B	B	B	B	B	B	B	B	B	B	B	B	
B 7	Warburg West 4520 / 5331	Kfz R1	-	-	-	-	-	-	-	-	-	-	-	-	-	-	-	-	-	-	-	-	-	-	-	-	-	-	-	-	
		SV R1	-	-	-	-	-	-	-	-	-	-	-	-	-	-	-	-	-	-	-	-	-	-	-	-	-	-	-	-	
		Kfz R2	-	-	-	-	-	-	-	-	-	-	-	-	-	-	-	-	-	-	-	-	-	-	-	-	-	-	-	-	-
		SV R2	-	-	-	-	-	-	-	-	-	-	-	-	-	-	-	-	-	-	-	-	-	-	-	-	-	-	-	-	-
B 7	Düsseldorf-Heerdt 4706 / 5031	Kfz R1	-	-	-	-	-	-	-	-	-	-	-	-	-	-	-	-	-	-	-	-	-	-	-	-	-	-	-	-	
		SV R1	-	-	-	-	-	-	-	-	-	-	-	-	-	-	-	-	-	-	-	-	-	-	-	-	-	-	-	-	
		Kfz R2	-	-	-	-	-	-	-	-	-	-	-	-	-	-	-	-	-	-	-	-	-	-	-	-	-	-	-	-	-
		SV R2	-	-	-	-	-	-	-	-	-	-	-	-	-	-	-	-	-	-	-	-	-	-	-	-	-	-	-	-	-

Laufzeit der Dauerzählstellen und Datenvollständigkeit Kfz und SV

November 2021

Str.-Kl. u. -Nr.	Zst.-Name TK / Zst.-Nr.	W.-Tag	M	D	M	D	F	S	S	M	D	M	D	F	S	S	M	D	M	D	F	S	S	M	D	M	D	F	S	S	M	D	
		Feiertag	F																														
		Tag	01	02	03	04	05	06	07	08	09	10	11	12	13	14	15	16	17	18	19	20	21	22	23	24	25	26	27	28	29	30	
FZA/R	Datenqualität ("-": original Gerätewert, "R": stundenweise, "B": tagesweise eingeschätzter Wert)																																
B 8	Elten (B) 4002 / 5254	Kfz R1	-	-	-	-	-	-	-	-	-	-	-	-	-	-	-	-	-	-	-	-	-	-	-	-	-	-	-	-	-		
		SV R1	-	-	-	-	-	-	-	-	-	-	-	-	-	-	-	-	-	-	-	-	-	-	-	-	-	-	-	-	-		
		Kfz R2	-	-	-	-	-	-	-	-	-	-	-	-	-	-	-	-	-	-	-	-	-	-	-	-	-	-	-	-	-		
		SV R2	-	-	-	-	-	-	-	-	-	-	-	-	-	-	-	-	-	-	-	-	-	-	-	-	-	-	-	-	-		
B 9	Kranenburg 4102 / 5255	Kfz R1	-	-	-	-	-	-	-	-	-	-	-	-	-	-	-	-	-	-	-	-	-	-	-	-	-	-	-	B	B		
		SV R1	-	-	-	-	-	-	-	-	-	-	-	-	-	-	-	-	-	-	-	-	-	-	-	-	-	-	-	B	B		
		Kfz R2	-	-	-	-	-	-	-	-	-	-	-	-	-	-	-	-	-	-	-	-	-	-	-	-	-	-	-	-	B	B	
		SV R2	-	-	-	-	-	-	-	-	-	-	-	-	-	-	-	-	-	-	-	-	-	-	-	-	-	-	-	-	B	B	
B 9	Geldern (O) 4403 / 5251	Kfz R1	-	-	-	-	-	-	-	-	-	-	-	-	-	-	-	-	-	-	-	-	-	-	-	-	-	-	-	-	-		
		SV R1	-	-	-	-	-	-	-	-	-	-	-	-	-	-	-	-	-	-	-	-	-	-	-	-	-	-	-	-	-		
		Kfz R2	-	-	-	-	-	-	-	-	-	-	-	-	-	-	-	-	-	-	-	-	-	-	-	-	-	-	-	-	-	-	
		SV R2	-	-	-	-	-	-	-	-	-	-	-	-	-	-	-	-	-	-	-	-	-	-	-	-	-	-	-	-	-	-	
B 9	Krefeld-Hüls 4604 / 5275	Kfz R1	-	-	-	-	-	-	-	-	-	-	-	-	-	-	-	-	-	-	-	-	-	-	-	-	-	-	-	-	-		
		SV R1	-	-	-	-	-	-	-	-	-	-	-	-	-	-	-	-	-	-	-	-	-	-	-	-	-	-	-	-	-		
		Kfz R2	-	-	-	-	-	-	-	-	-	-	-	-	-	-	-	-	-	-	-	-	-	-	-	-	-	-	-	-	-	-	
		SV R2	-	-	-	-	-	-	-	-	-	-	-	-	-	-	-	-	-	-	-	-	-	-	-	-	-	-	-	-	-	-	
B 9	Dormagen 4806 / 5267	Kfz R1	-	-	-	-	-	-	-	-	-	-	-	-	-	-	-	-	-	-	-	-	-	-	-	-	-	-	-	-	-		
		SV R1	-	-	-	-	-	-	-	-	-	-	-	-	-	-	-	-	-	-	-	-	-	-	-	-	-	-	-	-	-		
		Kfz R2	-	-	-	-	-	-	-	-	-	-	-	-	-	-	-	-	-	-	-	-	-	-	-	-	-	-	-	-	-	-	
		SV R2	-	-	-	-	-	-	-	-	-	-	-	-	-	-	-	-	-	-	-	-	-	-	-	-	-	-	-	-	-	-	
B 9	Goch (S) 4302 / 5240	Kfz R1	-	-	-	-	-	-	-	-	-	-	-	-	-	-	-	-	-	-	-	-	-	-	-	-	-	-	-	-	-		
		SV R1	-	-	-	-	-	-	-	-	-	-	-	-	-	-	-	-	-	-	-	-	-	-	-	-	-	-	-	-	-		
		Kfz R2	-	-	-	-	-	-	-	-	-	-	-	-	-	-	-	-	-	-	-	-	-	-	-	-	-	-	-	-	-	-	
		SV R2	-	-	-	-	-	-	-	-	-	-	-	-	-	-	-	-	-	-	-	-	-	-	-	-	-	-	-	-	-	-	
B 42	AK Bonn Ost (S) 5208 / 5627	Kfz R1	-	-	-	-	-	-	-	-	-	-	-	-	-	-	-	-	-	-	-	-	-	-	-	-	-	-	-	-	-		
		SV R1	-	-	-	-	-	-	-	-	-	-	-	-	-	-	-	-	-	-	-	-	-	-	-	-	-	-	-	-	-		
		Kfz R2	B	B	B	B	B	B	B	B	B	B	B	B	B	B	B	B	B	B	B	B	B	B	B	B	B	B	B	B	B	B	
		SV R2	B	B	B	B	B	B	B	B	B	B	B	B	B	B	B	B	B	B	B	B	B	B	B	B	B	B	B	B	B	B	
B 51	Ostbevern 3913 / 5329	Kfz R1	-	-	-	-	-	-	-	-	-	-	-	-	-	-	-	-	-	-	-	-	-	-	-	-	-	-	-	-	-		
		SV R1	-	-	-	-	-	-	-	-	-	-	-	-	-	-	-	-	-	-	-	-	-	-	-	-	-	-	-	-	-		
		Kfz R2	-	-	-	-	-	-	-	-	-	-	-	-	-	-	-	-	-	-	-	-	-	-	-	-	-	-	-	-	-	-	
		SV R2	-	-	-	-	-	-	-	-	-	-	-	-	-	-	-	-	-	-	-	-	-	-	-	-	-	-	-	-	-	-	
B 51	Telgte 4012 / 5330	Kfz R1	-	-	-	-	-	-	-	-	-	-	-	-	-	-	-	-	-	-	-	-	-	-	-	-	-	-	-	-	-		
		SV R1	-	-	-	-	-	-	-	-	-	-	-	-	-	-	-	-	-	-	-	-	-	-	-	-	-	-	-	-	-		
		Kfz R2	-	-	-	-	-	-	-	-	-	-	-	-	-	-	-	-	-	-	-	-	-	-	-	-	-	-	-	-	-	-	
		SV R2	-	-	-	-	-	-	-	-	-	-	-	-	-	-	-	-	-	-	-	-	-	-	-	-	-	-	-	-	-	-	
B 51	Tondorf (S) 5506 / 5236	Kfz R1	-	-	-	-	-	-	-	-	-	-	-	-	-	-	-	-	-	-	-	-	-	-	-	-	-	-	-	-	-		
		SV R1	-	-	-	-	-	-	-	-	-	-	-	-	-	-	-	-	-	-	-	-	-	-	-	-	-	-	-	-	-		
		Kfz R2	-	-	-	-	-	-	-	-	-	-	-	-	-	-	-	-	-	-	-	-	-	-	-	-	-	-	-	-	-	-	
		SV R2	-	-	-	-	-	-	-	-	-	-	-	-	-	-	-	-	-	-	-	-	-	-	-	-	-	-	-	-	-	-	
B 51	Dahlem 5605 / 5235	Kfz R1	-	-	-	-	-	-	-	-	-	-	-	-	-	-	-	-	-	-	-	-	-	-	-	-	-	-	-	-	-		
		SV R1	-	-	-	-	-	-	-	-	-	-	-	-	-	-	-	-	-	-	-	-	-	-	-	-	-	-	-	-	-		
		Kfz R2	-	-	-	-	-	-	-	-	-	-	-	-	-	-	-	-	-	-	-	-	-	-	-	-	-	-	-	-	-	-	
		SV R2	-	-	-	-	-	-	-	-	R	B	B	B	B	B	B	B	B	B	B	B	B	B	B	B	B	B	B	B	B	B	
B 54	Gronau-Amtsvenn 3807 / 5313	Kfz R1	B	B	B	B	B	B	B	B	B	B	B	B	B	B	B	B	B	B	B	B	B	B	B	B	B	B	B	B	B		
		SV R1	B	B	B	B	B	B	B	B	B	B	B	B	B	B	B	B	B	B	B	B	B	B	B	B	B	B	B	B	B		
		Kfz R2	B	B	B	B	B	B	B	B	B	B	B	B	B	B	B	B	B	B	B	B	B	B	B	B	B	B	B	B	B	B	
		SV R2	B	B	B	B	B	B	B	B	B	B	B	B	B	B	B	B	B	B	B	B	B	B	B	B	B	B	B	B	B	B	
B 54	Altenberge 2 3910 / 5338	Kfz R1	-	R	B	R	B	B	-	-	-	-	-	R	B	B	B	B	B	B	B	B	B	B	B	B	B	B	B	B	B	B	
		SV R1	-	R	B	R	B	B	-	-	-	-	-	R	B	B	B	B	B	B	B	B	B	B	B	B	B	B	B	B	B	B	
		Kfz R2	-	-	-	-	B	B	-	-	-	-	-	B	B	B	B	B	B	B	B	B	B	B	B	B	B	B	B	B	B	B	B
		SV R2	-	-	-	-	B	B	-	-	-	-	-	R	B	B	B	B	B	B	B	B	B	B	B	B	B	B	B	B	B	B	B
B 54	Drensteinfurt (N) 4111 / 5348	Kfz R1	-	-	-	-	-	-	-	-	-	-	-	-	-	-	-	-	-	-	-	-	-	-	-	-	-	-	-	-	-		
		SV R1	-	-	-	-	-	-	-	-	-	-	-	-	-	-	-	-	-	-	-	-	-	-	-	-	-	-	-	-	-		
		Kfz R2	-	-	-	-	-	-	-	-	-	-	-	-	-	-	-	-	-	-	-	-	-	-	-	-	-	-	-	-	-	-	
		SV R2	-	-	-	-	-	-	-	-	-	-	-	-	-	-	-	-	-	-	-	-	-	-	-	-	-	-	-	-	-	-	

Herausgeber:

Landesbetrieb Straßenbau Nordrhein-Westfalen, Landesmobilitätszentrale, Bonner Straße 67, 51379 Leverkusen
Die Autobahn GmbH des Bundes, NL Rheinland, GB Verkehrszentrale Leverkusen, Bonner Straße 65, 51379 Leverkusen

Auswertung:

DTV-Verkehrsconsult GmbH, Pascalstraße 53, 52076 Aachen

Laufzeit der Dauerzählstellen und Datenvollständigkeit Kfz und SV

November 2021

Str.-Kl. u. -Nr.	Zst.-Name TK / Zst.-Nr.	W.-Tag	M	D	M	D	F	S	S	M	D	M	D	F	S	S	M	D	M	D	F	S	S	M	D	M	D	F	S	S	M	D
		Feiertag	F																	M	D											
		Tag	01	02	03	04	05	06	07	08	09	10	11	12	13	14	15	16	17	18	19	20	21	22	23	24	25	26	27	28	29	30
FZA/R	Datenqualität ("-" : original Gerätwert, "R": stundenweise, "B": tagesweise eingeschätzter Wert)																															
B 54	Ascheberg-Herbern 4212 / 5370	Kfz R1	-	-	-	-	-	-	-	-	-	-	-	-	-	-	-	-	-	-	-	-	-	-	-	-	-	-	-	-	-	-
		SV R1	-	-	-	-	-	-	-	-	-	-	-	-	-	-	-	-	-	-	-	-	-	-	-	-	-	-	-	-	-	-
		Kfz R2	-	-	-	-	-	-	-	-	-	-	-	-	-	-	-	-	-	-	-	-	-	-	-	-	-	-	-	-	-	-
		SV R2	-	-	-	-	-	-	-	-	-	-	-	-	-	-	-	-	-	-	-	-	-	-	-	-	-	-	-	-	-	-
B 54	Werne-Langern 4311 / 5371	Kfz R1	-	-	-	-	-	-	-	-	-	-	-	-	-	-	-	-	-	-	-	-	-	-	-	-	-	-	-	-	-	
		SV R1	-	-	-	-	-	-	-	-	-	-	-	-	-	-	-	-	-	-	-	-	-	-	-	-	-	-	-	-	-	-
		Kfz R2	-	-	-	-	-	-	-	-	-	-	-	-	-	-	-	-	-	-	-	-	-	-	-	-	-	-	-	-	-	-
		SV R2	-	-	-	-	-	-	-	-	-	-	-	-	-	-	-	-	-	-	-	-	-	-	-	-	-	-	-	-	-	-
B 54	Dortmund-Brechten 4410 / 5318	Kfz R1	-	-	-	-	-	-	-	-	-	-	R	B	B	B	B	B	B	B	B	B	B	B	B	B	B	B	B	B	B	
		SV R1	-	-	-	-	-	-	-	-	-	-	-	R	B	B	B	B	B	B	B	B	B	B	B	B	B	B	B	B	B	
		Kfz R2	-	-	-	-	-	-	-	-	-	-	-	R	B	B	B	B	B	B	B	B	B	B	B	B	B	B	B	B	B	
		SV R2	-	-	-	-	-	-	-	-	-	-	-	R	B	B	B	B	B	B	B	B	B	B	B	B	B	B	B	B	B	
B 54	Kierspe-Volme 4811 / 5372	Kfz R1	-	-	-	-	-	-	-	-	-	-	-	-	-	-	-	-	-	-	-	-	-	-	-	-	-	-	-	-	-	
		SV R1	-	-	-	-	-	-	-	-	-	-	-	-	-	-	-	-	-	-	-	-	-	-	-	-	-	-	-	-	-	-
		Kfz R2	-	-	-	-	-	-	-	-	-	-	-	-	-	-	-	-	-	-	-	-	-	-	-	-	-	-	-	-	-	-
		SV R2	-	-	-	-	-	-	-	-	-	-	-	-	-	-	-	-	-	-	-	-	-	-	-	-	-	-	-	-	-	-
B 54	Meinerzhagen 4811 / 5304	Kfz R1	-	-	-	-	-	-	-	-	-	-	-	-	-	-	-	-	-	-	-	-	-	-	-	-	-	-	-	-	-	
		SV R1	-	-	-	-	-	-	-	-	-	-	-	-	-	-	-	-	-	-	-	-	-	-	-	-	-	-	-	-	-	-
		Kfz R2	-	-	-	-	-	-	-	-	-	-	-	-	-	-	-	-	-	-	-	-	-	-	-	-	-	-	-	-	-	-
		SV R2	-	-	-	-	-	-	-	-	-	-	-	-	-	-	-	-	-	-	-	-	-	-	-	-	-	-	-	-	-	-
B 54	Olpe-Altenkleusheim 4913 / 5373	Kfz R1	-	-	-	-	-	-	-	-	-	-	-	-	-	-	-	-	-	-	-	-	-	-	-	-	-	-	-	-	-	
		SV R1	-	-	-	-	-	-	-	-	-	-	-	-	-	-	-	-	-	-	-	-	-	-	-	-	-	-	-	-	-	-
		Kfz R2	-	-	-	-	-	-	-	-	-	-	-	-	-	-	-	-	-	-	-	-	-	-	-	-	-	-	-	-	-	-
		SV R2	-	-	-	-	-	-	-	-	-	-	-	-	-	-	-	-	-	-	-	-	-	-	-	-	-	-	-	-	-	-
B 54	Kreuztal-Buschhütten 5013 / 5374	Kfz R1	-	-	-	-	-	-	-	-	-	-	-	-	-	-	-	-	-	-	-	-	-	-	-	-	-	-	-	-	-	
		SV R1	-	-	-	-	-	-	-	-	-	-	-	-	-	-	-	-	-	-	-	-	-	-	-	-	-	-	-	-	-	-
		Kfz R2	-	-	-	-	-	-	-	-	-	-	-	-	-	-	-	-	-	-	-	-	-	-	-	-	-	-	-	-	-	-
		SV R2	-	-	-	-	-	-	-	-	-	-	-	-	-	-	-	-	-	-	-	-	-	-	-	-	-	-	-	-	-	-
B 55	Warstein Süd 4516 / 5375	Kfz R1	-	-	-	-	-	-	-	-	-	-	-	-	-	-	-	-	-	-	-	-	-	-	-	-	-	-	-	-	-	
		SV R1	-	-	-	-	-	-	-	-	-	-	-	-	-	-	-	-	-	-	-	-	-	-	-	-	-	-	-	-	-	-
		Kfz R2	-	-	-	-	-	-	-	-	-	-	-	-	-	-	-	-	-	-	-	-	-	-	-	-	-	-	-	-	-	-
		SV R2	-	-	-	-	-	-	-	-	-	-	-	-	-	-	-	-	-	-	-	-	-	-	-	-	-	-	-	-	-	-
B 55	Grevenbrück 4814 / 5342	Kfz R1	-	-	-	-	-	-	-	-	-	-	-	-	-	-	-	-	-	-	-	-	-	-	-	-	-	-	-	-	-	
		SV R1	-	-	-	-	-	-	-	-	-	-	-	-	-	-	-	-	-	-	-	-	-	-	-	-	-	-	-	-	-	-
		Kfz R2	-	-	-	-	-	-	-	-	-	-	-	-	-	-	-	-	-	-	-	-	-	-	-	-	-	-	-	-	-	-
		SV R2	-	-	-	-	-	-	-	-	-	-	-	-	-	-	-	-	-	-	-	-	-	-	-	-	-	-	-	-	-	-
B 55	Bergneustadt 4912 / 5264	Kfz R1	-	-	-	-	-	-	-	-	-	-	-	-	-	-	-	-	-	-	-	-	-	-	-	-	-	-	-	-	-	
		SV R1	-	-	-	-	-	-	-	-	-	-	-	-	-	-	-	-	-	-	-	-	-	-	-	-	-	-	-	-	-	-
		Kfz R2	-	-	-	-	-	-	-	-	-	-	-	-	-	-	-	-	-	-	-	-	-	-	-	-	-	-	-	-	-	-
		SV R2	-	-	-	-	-	-	-	-	-	-	-	-	-	-	-	-	-	-	-	-	-	-	-	-	-	-	-	-	-	-
B 55	Derschlag 5011 / 5223	Kfz R1	-	-	-	-	-	-	-	-	-	-	-	-	-	-	-	-	-	-	-	-	-	-	-	-	-	-	-	-	-	
		SV R1	-	-	-	-	-	-	-	-	-	-	-	-	-	-	-	-	-	-	-	-	-	-	-	-	-	-	-	-	-	-
		Kfz R2	-	-	-	-	-	-	-	-	-	-	-	-	-	-	-	-	-	-	-	-	-	-	-	-	-	-	-	-	-	-
		SV R2	-	-	-	-	-	-	-	-	-	-	-	-	-	-	-	-	-	-	-	-	-	-	-	-	-	-	-	-	-	-
B 55	Elsdorf 5005 / 5247	Kfz R1	-	-	-	-	-	-	-	-	-	-	-	-	-	-	-	-	-	-	-	-	-	-	-	-	-	-	-	-	-	
		SV R1	-	-	-	-	-	-	-	-	-	-	-	-	-	-	-	-	-	-	-	-	-	-	-	-	-	-	-	-	-	-
		Kfz R2	-	-	-	-	-	-	-	-	-	-	-	-	-	-	-	-	-	-	-	-	-	-	-	-	-	-	-	-	-	-
		SV R2	-	-	-	-	-	-	-	-	-	-	-	-	-	-	-	-	-	-	-	-	-	-	-	-	-	-	-	-	-	-
B 56	Siegburg-Stallberg 5109 / 5220	Kfz R1	-	-	-	-	-	-	-	-	-	-	-	-	-	-	-	-	-	-	-	-	-	-	-	-	-	-	-	-	-	
		SV R1	-	-	-	-	-	-	-	-	-	-	-	-	-	-	-	-	-	-	-	-	-	-	-	-	-	-	-	-	-	-
		Kfz R2	-	-	-	-	-	-	-	-	-	-	-	-	-	-	-	-	-	-	-	-	-	-	-	-	-	-	-	-	-	-
		SV R2	-	-	-	-	-	-	-	-	-	-	-	-	-	-	-	-	-	-	-	-	-	-	-	-	-	-	-	-	-	-
B 56	Swisttal-Buschhoven 5208 / 5274	Kfz R1	-	-	-	-	-	-	-	-	-	-	-	-	-	-	-	-	-	-	-	-	-	-	-	-	-	-	-	-	-	
		SV R1	-	-	-	-	-	-	-	-	-	-	-	-	-	-	-	-	-	-	-	-	-	-	-	-	-	-	-	-	-	-
		Kfz R2	-	-	-	-	-	-	-	-	-	-	-	-	-	-	-	-	-	-	-	-	-	-	-	-	-	-	-	-	-	-
		SV R2	-	-	-	-	-	-	-	-	-	-	-	-	-	-	-	-	-	-	-	-	-	-	-	-	-	-	-	-	-	-

Laufzeit der Dauerzählstellen und Datenvollständigkeit Kfz und SV

November 2021

Str.-Kl. u. -Nr.	Zst.-Name TK / Zst.-Nr.	W.-Tag Feiertag Tag	M D M D F S S							M D M D F S S							M D M D F S S							M D M D F S S							M D						
			01	02	03	04	05	06	07	08	09	10	11	12	13	14	15	16	17	18	19	20	21	22	23	24	25	26	27	28	29	30					
			Datenqualität ("-" : original Gerätewert, "R" : stundenweise, "B" : tagesweise eingeschätzter Wert)																																		
B 57	Menzeler Heide (N) 4405 / 5229	Kfz R1	-	-	-	-	-	-	-	-	-	-	-	-	-	-	-	-	-	-	-	-	-	-	-	-	-	-	-	-	-	-	-	-	-	-	-
		SV R1	-	-	-	-	-	-	-	-	-	-	-	-	-	-	-	-	-	-	-	-	-	-	-	-	-	-	-	-	-	-	-	-	-	-	-
		Kfz R2	-	-	-	-	-	-	-	-	-	-	-	-	-	-	-	-	-	-	-	-	-	-	-	-	-	-	-	-	-	-	-	-	-	-	-
		SV R2	-	-	-	-	-	-	-	-	-	-	-	-	-	-	-	-	-	-	-	-	-	-	-	-	-	-	-	-	-	-	-	-	-	-	-
B 57	Mönchengladb.-Rheindahlen 4804 / 5273	Kfz R1	-	-	-	-	-	-	-	-	-	-	-	-	-	-	-	-	-	-	-	-	-	-	-	-	-	-	-	-	-	-	-	-	-	-	
		SV R1	-	-	-	-	-	-	-	-	-	-	-	-	-	-	-	-	-	-	-	-	-	-	-	-	-	-	-	-	-	-	-	-	-	-	
		Kfz R2	-	-	-	-	-	-	-	-	-	-	-	-	-	-	-	-	-	-	-	-	-	-	-	-	-	-	-	-	-	-	-	-	-	-	-
		SV R2	-	-	-	-	-	-	-	-	-	-	-	-	-	-	-	-	-	-	-	-	-	-	-	-	-	-	-	-	-	-	-	-	-	-	-
B 57	Aldorf-Olden 5102 / 5213	Kfz R1	-	-	-	-	-	-	-	-	-	-	-	-	-	-	-	-	-	-	-	-	-	-	-	-	-	-	-	-	-	-	-	-	-	-	
		SV R1	-	-	-	-	-	-	-	-	-	-	-	-	-	-	-	-	-	-	-	-	-	-	-	-	-	-	-	-	-	-	-	-	-	-	
		Kfz R2	-	-	-	-	-	-	-	-	-	-	-	-	-	-	-	-	-	-	-	-	-	-	-	-	-	-	-	-	-	-	-	-	-	-	-
		SV R2	-	-	-	-	-	-	-	-	-	-	-	-	-	-	-	-	-	-	-	-	-	-	-	-	-	-	-	-	-	-	-	-	-	-	-
B 57	Aachen-Köpfchen 5202 / 5263	Kfz R1	-	-	-	-	-	-	-	-	-	-	-	-	-	-	-	-	-	-	-	-	-	-	-	-	-	-	-	-	-	-	-	-	-	-	
		SV R1	-	-	-	-	-	-	-	-	-	-	-	-	-	-	-	-	-	-	-	-	-	-	-	-	-	-	-	-	-	-	-	-	-	-	
		Kfz R2	-	-	-	-	-	-	-	-	-	-	-	-	-	-	-	-	-	-	-	-	-	-	-	-	-	-	-	-	-	-	-	-	-	-	-
		SV R2	-	-	-	-	-	-	-	-	-	-	-	-	-	-	-	-	-	-	-	-	-	-	-	-	-	-	-	-	-	-	-	-	-	-	-
B 58	Dorsten (O) 4207 / 5316	Kfz R1	-	-	-	-	-	-	-	-	-	-	R	B	B	B	B	B	B	B	B	B	B	B	B	B	B	B	B	B	B	B	B	B	B	B	
		SV R1	-	-	-	-	-	-	-	-	-	-	R	B	B	B	B	B	B	B	B	B	B	B	B	B	B	B	B	B	B	B	B	B	B	B	
		Kfz R2	-	-	-	-	-	-	-	-	-	-	R	B	B	B	B	B	B	B	B	B	B	B	B	B	B	B	B	B	B	B	B	B	B	B	B
		SV R2	-	-	-	-	-	-	-	-	-	-	R	B	B	B	B	B	B	B	B	B	B	B	B	B	B	B	B	B	B	B	B	B	B	B	B
B 58	Lüdinghausen-West 4210 / 5360	Kfz R1	-	-	-	-	-	-	-	-	-	-	R	B	B	B	B	B	B	B	B	B	B	B	B	B	B	B	B	B	B	B	B	B	B	B	
		SV R1	-	-	-	-	-	-	-	-	-	-	R	B	B	B	B	B	B	B	B	B	B	B	B	B	B	B	B	B	B	B	B	B	B	B	
		Kfz R2	-	-	-	-	-	-	-	-	-	-	R	B	B	B	B	B	B	B	B	B	B	B	B	B	B	B	B	B	B	B	B	B	B	B	B
		SV R2	-	-	-	-	-	-	-	-	-	-	R	B	B	B	B	B	B	B	B	B	B	B	B	B	B	B	B	B	B	B	B	B	B	B	B
B 58	Ascheberg West 4210 / 5376	Kfz R1	-	-	-	-	-	-	-	-	-	-	-	-	-	-	-	-	-	-	-	-	-	-	-	-	-	-	-	-	-	-	-	-	-	-	
		SV R1	-	-	-	-	-	-	-	-	-	-	-	-	-	-	-	-	-	-	-	-	-	-	-	-	-	-	-	-	-	-	-	-	-	-	
		Kfz R2	-	-	-	-	-	-	-	-	-	-	-	-	-	-	-	-	-	-	-	-	-	-	-	-	-	-	-	-	-	-	-	-	-	-	-
		SV R2	-	-	-	-	-	-	-	-	-	-	-	-	-	-	-	-	-	-	-	-	-	-	-	-	-	-	-	-	-	-	-	-	-	-	-
B 58	Geldern (N) 4403 / 5252	Kfz R1	-	-	-	-	-	-	-	-	-	-	-	-	-	-	-	-	-	-	-	-	-	-	-	-	-	-	-	-	-	-	-	-	-	-	
		SV R1	-	-	-	-	-	-	-	-	-	-	-	-	-	-	-	-	-	-	-	-	-	-	-	-	-	-	-	-	-	-	-	-	-	-	
		Kfz R2	-	-	-	-	-	-	-	-	-	-	-	-	-	-	-	-	-	-	-	-	-	-	-	-	-	-	-	-	-	-	-	-	-	-	-
		SV R2	-	-	-	-	-	-	-	-	-	-	-	-	-	-	-	-	-	-	-	-	-	-	-	-	-	-	-	-	-	-	-	-	-	-	-
B 58	Menzeler Heide (W) 4405 / 5230	Kfz R1	-	-	-	-	-	-	-	-	-	-	-	-	-	-	-	-	-	-	-	-	-	-	-	-	-	-	-	-	-	-	-	-	-	-	
		SV R1	-	-	-	-	-	-	-	-	-	-	-	-	-	-	-	-	-	-	-	-	-	-	-	-	-	-	-	-	-	-	-	-	-	-	
		Kfz R2	-	-	-	-	-	-	-	-	-	-	-	-	-	-	-	-	-	-	-	-	-	-	-	-	-	-	-	-	-	-	-	-	-	-	-
		SV R2	-	-	-	-	-	-	-	-	-	-	-	-	-	-	-	-	-	-	-	-	-	-	-	-	-	-	-	-	-	-	-	-	-	-	-
B 58	Straelen 2 (Bundesstr.) 4503 / 5257	Kfz R1	-	-	-	-	-	-	-	-	-	-	-	-	-	-	-	-	-	-	-	-	-	-	-	-	-	-	-	-	-	-	-	-	-	-	
		SV R1	-	-	-	-	-	-	-	-	-	-	-	-	-	-	-	-	-	-	-	-	-	-	-	-	-	-	-	-	-	-	-	-	-	-	
		Kfz R2	-	-	-	-	-	-	-	-	-	-	-	-	-	-	-	-	-	-	-	-	-	-	-	-	-	-	-	-	-	-	-	-	-	-	-
		SV R2	-	-	-	-	-	-	-	-	-	-	-	-	-	-	-	-	-	-	-	-	-	-	-	-	-	-	-	-	-	-	-	-	-	-	-
B 59	Pulheim 4906 / 5214	Kfz R1	-	-	-	-	-	-	-	-	-	-	-	-	-	-	-	-	-	-	-	-	-	-	-	-	-	-	-	-	-	-	-	-	-	-	
		SV R1	-	-	-	-	-	-	-	-	-	-	-	-	-	-	-	-	-	-	-	-	-	-	-	-	-	-	-	-	-	-	-	-	-	-	
		Kfz R2	-	-	-	-	-	-	-	-	-	-	-	-	-	-	-	-	-	-	-	-	-	-	-	-	-	-	-	-	-	-	-	-	-	-	-
		SV R2	-	-	-	-	-	-	-	-	-	-	-	-	-	-	-	-	-	-	-	-	-	-	-	-	-	-	-	-	-	-	-	-	-	-	-
B 61	Petershagen 2 3619 / 5336	Kfz R1	-	-	-	-	-	-	-	-	-	-	-	-	-	-	-	-	-	-	-	-	-	-	-	-	-	-	-	-	-	-	-	-	-	-	
		SV R1	-	-	-	-	-	-	-	-	-	-	-	-	-	-	-	-	-	-	-	-	-	-	-	-	-	-	-	-	-	-	-	-	-	-	
		Kfz R2	-	-	-	-	-	-	-	-	-	-	-	-	-	-	-	-	-	-	-	-	-	-	-	-	-	-	-	-	-	-	-	-	-	-	-
		SV R2	-	-	-	-	-	-	-	-	-	-	-	-	-	-	-	-	-	-	-	-	-	-	-	-	-	-	-	-	-	-	-	-	-	-	-
B 61	Barkhausen 3719 / 5368	Kfz R1	-	-	-	-	-	-	-	-	-	-	-	-	-	-	-	-	-	-	-	-	-	-	-	-	-	-	-	-	-	-	-	-	-	-	
		SV R1	-	-	-	-	-	-	-	-	-	-	-	-	-	-	-	-	-	-	-	-	-	-	-	-	-	-	-	-	-	-	-	-	-	-	
		Kfz R2	-	-	-	-	-	-	-	-	-	-	-	-	-	-	-	-	-	-	-	-	-	-	-	-	-	-	-	-	-	-	-	-	-	-	-
		SV R2	-	-	-	-	-	-	-	-	-	-	-	-	-	-	-	-	-	-	-	-	-	-	-	-	-	-	-	-	-	-	-	-	-	-	-
B 61	Ostwestfalendamm 3917 / 5386	Kfz R1	B	B	B	B	B	B	B	B	B	B	B	B	B	B	B	B	B	B	B	B	B	B	B	B	B	B	B	B	B	B	B	B	B	B	
		SV R1	B	B	B	B	B	B	B	B	B	B	B	B	B	B	B	B	B	B	B	B	B	B	B	B	B	B	B	B	B	B	B	B	B	B	
		Kfz R2	B	B	B	B	B	B	B	B	B	B	B	B	B	B	B	B	B	B	B	B	B	B	B	B	B	B	B	B	B	B	B	B	B	B	B
		SV R2	B	B	B	B	B	B	B	B	B	B	B	B	B	B	B	B	B	B	B	B	B	B	B	B	B	B	B	B	B	B	B	B	B	B	B

Herausgeber:

Landesbetrieb Straßenbau Nordrhein-Westfalen, Landesmobilitätszentrale, Bonner Straße 67, 51379 Leverkusen
Die Autobahn GmbH des Bundes, NL Rheinland, GB Verkehrszentrale Leverkusen, Bonner Straße 65, 51379 Leverkusen

Auswertung:

DTV-Verkehrsconsult GmbH, Pascalstraße 53, 52076 Aachen

Laufzeit der Dauerzählstellen und Datenvollständigkeit Kfz und SV

November 2021

Str.-Kl. u. -Nr.	Zst.-Name TK / Zst.-Nr.	W.-Tag	M D M D F S S M D M D F S S M D M D F S S M D M D F S S M D																												
		Feiertag	F																												
		Tag	01	02	03	04	05	06	07	08	09	10	11	12	13	14	15	16	17	18	19	20	21	22	23	24	25	26	27	28	29
FZA/R		Datenqualität ("-" : original Gerätwert, "R" : stundenweise, "B" : tagesweise eingeschätzter Wert)																													
B 61	Linteler See 4116 / 5377	Kfz R1	-	-	-	-	-	-	-	-	-	-	-	-	-	-	-	-	-	-	-	-	-	-	-	-	-	-	-	-	-
		SV R1	-	-	-	-	-	-	-	-	-	-	-	-	-	-	-	-	-	-	-	-	-	-	-	-	-	-	-	-	-
		Kfz R2	-	-	-	-	-	-	-	-	-	-	-	-	-	-	-	-	-	-	-	-	-	-	-	-	-	-	-	-	-
		SV R2	-	-	-	-	-	-	-	-	-	-	-	-	-	-	-	-	-	-	-	-	-	-	-	-	-	-	-	-	-
B 62	Netphen-Afholderbach 5014 / 5354	Kfz R1	-	-	-	-	-	-	-	-	-	-	-	-	-	-	-	-	-	-	-	-	-	-	-	-	-	-	-	-	
		SV R1	-	-	-	-	-	-	-	-	-	-	-	-	-	-	-	-	-	-	-	-	-	-	-	-	-	-	-	-	
		Kfz R2	-	-	-	-	-	-	-	-	-	-	-	-	-	-	-	-	-	-	-	-	-	-	-	-	-	-	-	-	-
		SV R2	-	-	-	-	-	-	-	-	-	-	-	-	-	-	-	-	-	-	-	-	-	-	-	-	-	-	-	-	-
B 63	Hamm-Heessen 4212 / 5361	Kfz R1	-	-	-	-	-	-	-	-	-	-	R	B	B	B	B	B	B	B	B	B	B	B	B	B	B	B	B	B	
		SV R1	-	-	-	-	-	-	-	-	-	-	R	B	B	B	B	B	B	B	B	B	B	B	B	B	B	B	B	B	
		Kfz R2	-	-	-	-	-	-	-	-	-	-	R	B	B	B	B	B	B	B	B	B	B	B	B	B	B	B	B	B	B
		SV R2	-	-	-	-	-	-	-	-	-	-	R	B	B	B	B	B	B	B	B	B	B	B	B	B	B	B	B	B	B
B 63	Drensteinfurt 4212 / 5302	Kfz R1	-	-	-	-	-	-	-	-	-	-	-	-	-	-	-	-	-	-	-	-	-	-	-	-	-	-	-	-	
		SV R1	-	-	-	-	-	-	-	-	-	-	-	-	-	-	-	-	-	-	-	-	-	-	-	-	-	-	-	-	
		Kfz R2	-	-	-	-	-	-	-	-	-	-	-	-	-	-	-	-	-	-	-	-	-	-	-	-	-	-	-	-	-
		SV R2	-	-	-	-	-	-	-	-	-	-	-	-	-	-	-	-	-	-	-	-	-	-	-	-	-	-	-	-	-
B 64	Bad Driburg Süd 4220 / 5378	Kfz R1	-	-	-	-	-	-	-	-	-	-	-	-	-	-	-	-	-	-	-	-	-	-	-	-	-	-	-	-	
		SV R1	-	-	-	-	-	-	-	-	-	-	-	-	-	-	-	-	-	-	-	-	-	-	-	-	-	-	-	-	
		Kfz R2	-	-	-	-	-	-	-	-	-	-	-	-	-	-	-	-	-	-	-	-	-	-	-	-	-	-	-	-	-
		SV R2	-	-	-	-	-	-	-	-	-	-	-	-	-	-	-	-	-	-	-	-	-	-	-	-	-	-	-	-	-
B 64	Delbrück-West 4217 / 5355	Kfz R1	-	-	-	-	-	-	-	-	-	-	-	-	-	-	-	-	-	-	-	-	-	-	-	-	-	-	-	-	
		SV R1	-	-	-	-	-	-	-	-	-	-	-	-	-	-	-	-	-	-	-	-	-	-	-	-	-	-	-	-	
		Kfz R2	-	-	-	-	-	-	-	-	-	-	-	-	-	-	-	-	-	-	-	-	-	-	-	-	-	-	-	-	-
		SV R2	-	-	-	-	-	-	-	-	-	-	-	-	-	-	-	-	-	-	-	-	-	-	-	-	-	-	-	-	-
B 66	Bl-Hillegossen 4017 / 5337	Kfz R1	-	-	-	-	-	-	-	-	-	-	R	B	B	B	B	B	B	B	B	B	B	B	B	B	B	B	B	B	
		SV R1	-	-	-	-	-	-	-	-	-	-	R	B	B	B	B	B	B	B	B	B	B	B	B	B	B	B	B	B	
		Kfz R2	-	-	-	-	-	-	-	-	-	-	R	B	B	B	B	B	B	B	B	B	B	B	B	B	B	B	B	B	B
		SV R2	-	-	-	-	-	-	-	-	-	-	R	B	B	B	B	B	B	B	B	B	B	B	B	B	B	B	B	B	B
B 68	Halle-Gartnisch 3916 / 5303	Kfz R1	-	-	-	-	-	-	-	-	-	-	-	-	-	-	-	-	-	-	-	-	-	-	-	-	-	-	-	-	
		SV R1	-	-	-	-	-	-	-	-	-	-	-	-	-	-	-	-	-	-	-	-	-	-	-	-	-	-	-	-	
		Kfz R2	-	-	-	-	-	-	-	-	-	-	-	-	-	-	-	-	-	-	-	-	-	-	-	-	-	-	-	-	-
		SV R2	-	-	-	-	-	-	-	-	-	-	-	-	-	-	-	-	-	-	-	-	-	-	-	-	-	-	-	-	-
B 68	Lichtenau 4319 / 5351	Kfz R1	-	-	-	-	-	-	-	-	-	-	-	-	-	-	-	-	-	-	-	-	-	-	-	-	-	-	-	-	
		SV R1	-	-	-	-	-	-	-	-	-	-	-	-	-	-	-	-	-	-	-	-	-	-	-	-	-	-	-	-	
		Kfz R2	-	-	-	-	-	-	-	-	-	-	-	-	-	-	-	-	-	-	-	-	-	-	-	-	-	-	-	-	-
		SV R2	-	-	-	-	-	-	-	-	-	-	-	-	-	-	-	-	-	-	-	-	-	-	-	-	-	-	-	-	-
B 70	Heek Ost 3808 / 5379	Kfz R1	-	-	-	-	-	-	-	-	-	-	-	-	-	-	-	-	-	-	-	-	-	-	-	-	-	-	-	-	
		SV R1	-	-	-	-	-	-	-	-	-	-	-	-	-	-	-	-	-	-	-	-	-	-	-	-	-	-	-	-	
		Kfz R2	-	-	-	-	-	-	-	-	-	-	-	-	-	-	-	-	-	-	-	-	-	-	-	-	-	-	-	-	-
		SV R2	-	-	-	-	-	-	-	-	-	-	-	-	-	-	-	-	-	-	-	-	-	-	-	-	-	-	-	-	-
B 70	Vreden-Süd 3906 / 5362	Kfz R1	-	-	-	-	-	-	-	-	-	-	R	B	B	B	B	B	B	B	B	B	B	B	B	B	B	B	B	B	
		SV R1	-	-	-	-	-	-	-	-	-	-	R	B	B	B	B	B	B	B	B	B	B	B	B	B	B	B	B	B	
		Kfz R2	-	-	-	-	-	-	-	-	-	-	R	B	B	B	B	B	B	B	B	B	B	B	B	B	B	B	B	B	B
		SV R2	-	-	-	-	-	-	-	-	-	-	R	B	B	B	B	B	B	B	B	B	B	B	B	B	B	B	B	B	B
B 70	Lünten 3907 / 5380	Kfz R1	B	B	B	B	B	B	B	B	B	B	B	B	B	B	B	B	B	B	B	B	B	B	B	B	B	B	B	B	
		SV R1	B	B	B	B	B	B	B	B	B	B	B	B	B	B	B	B	B	B	B	B	B	B	B	B	B	B	B	B	
		Kfz R2	B	B	B	B	B	B	B	B	B	B	B	B	B	B	B	B	B	B	B	B	B	B	B	B	B	B	B	B	B
		SV R2	B	B	B	B	B	B	B	B	B	B	B	B	B	B	B	B	B	B	B	B	B	B	B	B	B	B	B	B	B
B 70	Raesfeld West 4206 / 5381	Kfz R1	-	-	-	-	-	-	-	-	-	-	-	-	-	-	-	-	-	-	-	-	-	-	-	-	-	-	-	-	
		SV R1	-	-	-	-	-	-	-	-	-	-	-	-	-	-	-	-	-	-	-	-	-	-	-	-	-	-	-	-	
		Kfz R2	-	-	-	-	-	-	-	-	-	-	-	-	-	-	-	-	-	-	-	-	-	-	-	-	-	-	-	-	-
		SV R2	-	-	-	-	-	-	-	-	-	-	-	-	-	-	-	-	-	-	-	-	-	-	-	-	-	-	-	-	-
B 83	Beverungen-Wehrden 4222 / 5382	Kfz R1	-	-	-	-	-	-	-	-	-	-	-	-	-	-	-	-	-	-	-	-	-	-	-	-	-	-	-	-	
		SV R1	-	-	-	-	-	-	-	-	-	-	-	-	-	-	-	-	-	-	-	-	-	-	-	-	-	-	-	-	
		Kfz R2	-	-	-	-	-	-	-	-	-	-	-	-	-	-	-	-	-	-	-	-	-	-	-	-	-	-	-	-	-
		SV R2	-	-	-	-	-	-	-	-	-	-	-	-	-	-	-	-	-	-	-	-	-	-	-	-	-	-	-	-	-

Laufzeit der Dauerzählstellen und Datenvollständigkeit Kfz und SV

November 2021

Str.-Kl. u. -Nr.	Zst.-Name TK / Zst.-Nr.	W.-Tag	M	D	M	D	F	S	S	M	D	M	D	F	S	S	M	D	M	D	F	S	S	M	D	M	D	F	S	S	M	D
		Feiertag	F																													
		Tag	01	02	03	04	05	06	07	08	09	10	11	12	13	14	15	16	17	18	19	20	21	22	23	24	25	26	27	28	29	30
FZA/R	Datenqualität ("-": original Gerätwert, "R": stundenweise, "B": tagesweise eingeschätzter Wert)																															
B 219	Greven (N) 3811 / 5350	Kfz R1	-	-	-	-	-	-	-	-	-	-	-	-	-	-	-	-	-	-	-	-	-	-	-	-	-	-	-	-	-	-
		SV R1	-	-	-	-	-	-	-	-	-	-	-	-	-	-	-	-	-	-	-	-	-	-	-	-	-	-	-	-	-	-
		Kfz R2	-	-	-	-	-	-	-	-	-	-	-	-	-	-	-	-	-	-	-	-	-	-	-	-	-	-	-	-	-	-
		SV R2	-	-	-	-	-	-	-	-	-	-	-	-	-	-	-	-	-	-	-	-	-	-	-	-	-	-	-	-	-	-
B 220	Emmerich 4103 / 5258	Kfz R1	-	-	-	-	-	-	-	-	-	-	-	-	-	-	-	-	-	-	-	-	-	-	-	-	-	-	-	-	-	
		SV R1	-	-	-	-	-	-	-	-	-	-	-	-	-	-	-	-	-	-	-	-	-	-	-	-	-	-	-	-	-	
		Kfz R2	-	-	-	-	-	-	-	-	-	-	-	-	-	-	-	-	-	-	-	-	-	-	-	-	-	-	-	-	-	
		SV R2	-	-	-	-	-	-	-	-	-	-	-	-	-	-	-	-	-	-	-	-	-	-	-	-	-	-	-	-	-	
B 221	Brüggen (N) 4703 / 5432	Kfz R1	-	-	-	-	-	-	-	-	-	-	-	-	-	-	-	-	-	-	-	-	-	-	-	-	-	-	-	-	-	
		SV R1	-	-	-	-	-	-	-	-	-	-	-	-	-	-	-	-	-	-	-	-	-	-	-	-	-	-	-	-	-	
		Kfz R2	-	-	-	-	-	-	-	-	-	-	-	-	-	-	-	-	-	-	-	-	-	-	-	-	-	-	-	-	-	
		SV R2	-	-	-	-	-	-	-	-	-	-	-	-	-	-	-	-	-	-	-	-	-	-	-	-	-	-	-	-	-	
B 221	Arsbeck 4803 / 5276	Kfz R1	-	-	-	-	-	-	-	-	-	-	-	-	-	-	-	-	-	-	-	-	-	-	-	-	-	-	-	-	-	
		SV R1	-	-	-	-	-	-	-	-	-	-	-	-	-	-	-	-	-	-	-	-	-	-	-	-	-	-	-	-	-	
		Kfz R2	-	-	-	-	-	-	-	-	-	-	-	-	-	-	-	-	-	-	-	-	-	-	-	-	-	-	-	-	-	
		SV R2	-	-	-	-	-	-	-	-	-	-	-	-	-	-	-	-	-	-	-	-	-	-	-	-	-	-	-	-	-	
B 221	Heinsberg 4902 / 5259	Kfz R1	-	-	-	-	-	-	-	-	-	-	-	-	-	-	-	-	-	-	-	-	-	-	-	-	-	-	-	-	-	
		SV R1	-	-	-	-	-	-	-	-	-	-	-	-	-	-	-	-	-	-	-	-	-	-	-	-	-	-	-	-	-	
		Kfz R2	-	-	-	-	-	-	-	-	-	-	-	-	-	-	-	-	-	-	-	-	-	-	-	-	-	-	-	-	-	
		SV R2	-	-	-	-	-	-	-	-	-	-	-	-	-	-	-	-	-	-	-	-	-	-	-	-	-	-	-	-	-	
B 224	Bottrop 4407 / 5344	Kfz R1	-	-	-	-	-	-	-	-	-	-	-	-	-	-	-	-	-	-	-	-	-	-	-	-	-	-	-	-	-	
		SV R1	-	-	R	-	-	-	-	-	-	-	-	-	-	-	-	-	-	-	-	-	-	-	-	-	-	-	-	-	-	
		Kfz R2	-	-	-	-	-	-	-	-	-	-	-	-	-	-	-	-	-	-	-	-	-	-	-	-	-	-	-	-	-	
		SV R2	-	-	-	-	-	-	-	-	-	-	-	-	-	-	-	-	-	-	-	-	-	-	-	-	-	-	-	-	-	
B 226	Gedern 4510 / 5272	Kfz R1	-	-	-	-	-	-	-	-	-	-	-	-	-	-	-	-	-	-	-	-	-	-	-	-	-	-	-	-	-	
		SV R1	-	-	-	-	-	-	-	-	-	-	-	-	-	-	-	-	-	-	-	-	-	-	-	-	-	-	-	-	-	
		Kfz R2	-	-	-	-	-	-	-	-	-	-	-	-	-	-	-	-	-	-	-	-	-	-	-	-	-	-	-	-	-	
		SV R2	-	-	-	-	-	-	-	-	-	-	-	-	-	-	-	-	-	-	-	-	-	-	-	-	-	-	-	-	-	
B 226	Wanne-Eickel Ost 4409 / 5364	Kfz R1	-	-	-	-	-	-	-	-	-	-	-	-	-	-	-	-	-	-	-	-	-	-	-	-	-	-	-	-	-	
		SV R1	-	-	-	-	-	-	-	-	-	-	-	-	-	-	-	-	-	-	-	-	-	-	-	-	-	-	-	-	-	
		Kfz R2	-	-	-	-	-	-	-	-	-	-	-	-	-	-	-	-	-	-	-	-	-	-	-	-	-	-	-	-	-	
		SV R2	-	-	-	-	-	-	-	-	-	-	-	-	-	-	-	-	-	-	-	-	-	-	-	-	-	-	-	-	-	
B 229	Delecke 2 4514 / 5334	Kfz R1	-	-	-	-	-	-	-	-	-	R	B	B	B	B	B	B	B	B	B	B	B	B	B	B	B	B	B	B	B	
		SV R1	-	-	-	-	-	-	-	-	-	R	B	B	B	B	B	B	B	B	B	B	B	B	B	B	B	B	B	B	B	
		Kfz R2	-	-	-	-	-	-	-	-	-	R	B	B	B	B	B	B	B	B	B	B	B	B	B	B	B	B	B	B	B	
		SV R2	-	-	-	-	-	-	-	-	-	R	B	B	B	B	B	B	B	B	B	B	B	B	B	B	B	B	B	B	B	
B 229	Lüdenscheid-Brügge 4711 / 5321	Kfz R1	-	-	-	-	-	-	-	-	-	-	-	-	-	-	-	-	-	-	-	-	-	-	-	-	-	-	-	-	-	
		SV R1	-	-	-	-	-	-	-	-	-	-	-	-	-	-	-	-	-	-	-	-	-	-	-	-	-	-	-	-	-	
		Kfz R2	-	-	-	-	-	-	-	-	-	-	-	-	-	-	-	-	-	-	-	-	-	-	-	-	-	-	-	-	-	
		SV R2	-	-	-	-	-	-	-	-	-	-	-	-	-	-	-	-	-	-	-	-	-	-	-	-	-	-	-	-	-	
B 229	Solingen 4808 / 5203	Kfz R1	-	-	-	-	-	-	-	-	-	-	-	-	-	-	-	-	-	-	-	-	-	-	-	-	-	-	-	-	-	
		SV R1	-	-	-	-	-	-	-	-	-	-	-	-	-	-	-	-	-	-	-	-	-	-	-	-	-	-	-	-	-	
		Kfz R2	-	-	-	-	-	-	-	-	-	-	-	-	-	-	-	-	-	-	-	-	-	-	-	-	-	-	-	-	-	
		SV R2	-	-	-	-	-	-	-	-	-	-	-	-	-	-	-	-	-	-	-	-	-	-	-	-	-	-	-	-	-	
B 230	Holzheim 4805 / 5238	Kfz R1	-	-	-	-	-	-	-	-	-	-	-	-	-	-	-	-	-	-	-	-	-	-	-	-	-	-	-	-	-	
		SV R1	-	-	-	-	-	-	-	-	-	-	-	-	-	-	-	-	-	-	-	-	-	-	-	-	-	-	-	-	-	
		Kfz R2	-	-	-	-	-	-	-	-	-	-	-	-	-	-	-	-	-	-	-	-	-	-	-	-	-	-	-	-	-	
		SV R2	-	-	-	-	-	-	-	-	-	-	-	-	-	-	-	-	-	-	-	-	-	-	-	-	-	-	-	-	-	
B 235	Datteln 4210 / 5345	Kfz R1	-	-	-	-	-	-	-	-	-	-	-	-	-	-	-	-	-	-	-	-	-	-	-	-	-	-	-	-	-	
		SV R1	-	-	-	-	-	-	-	-	-	-	-	-	-	-	-	-	-	-	-	-	-	-	-	-	-	-	-	-	-	
		Kfz R2	-	-	-	-	-	-	-	-	-	-	-	-	-	-	-	-	-	-	-	-	-	-	-	-	-	-	-	-	-	
		SV R2	-	-	-	-	-	-	-	-	-	-	-	-	-	-	-	-	-	-	-	-	-	-	-	-	-	-	-	-	-	
B 236	Dortmund-Wambeldorf 4411 / 5365	Kfz R1	B	B	B	B	B	B	B	B	B	B	B	B	B	B	B	B	B	B	B	B	B	B	B	B	B	B	B	B		
		SV R1	B	B	B	B	B	B	B	B	B	B	B	B	B	B	B	B	B	B	B	B	B	B	B	B	B	B	B	B		
		Kfz R2	B	B	B	B	B	B	B	B	B	B	B	B	B	B	B	B	B	B	B	B	B	B	B	B	B	B	B	B		
		SV R2	B	B	B	B	B	B	B	B	B	B	B	B	B	B	B	B	B	B	B	B	B	B	B	B	B	B	B	B		

Laufzeit der Dauerzählstellen und Datenvollständigkeit Kfz und SV

November 2021

Str.-Kl. u. -Nr.	Zst.-Name TK / Zst.-Nr.	W.-Tag	M D M D F S S							M D M D F S S							M D M D F S S							M D M D F S S							M D				
		Feiertag	F																																
		Tag	01	02	03	04	05	06	07	08	09	10	11	12	13	14	15	16	17	18	19	20	21	22	23	24	25	26	27	28	29	30			
FZA/R	Datenqualität ("-" : original Gerätewert, "R" : stundenweise, "B" : tagesweise eingeschätzter Wert)																																		
B 236	Dortmund-Berghofen 4511 / 5352	Kfz R1	-	-	-	-	-	-	-	-	-	-	-	-	-	-	-	-	-	-	-	-	-	-	-	-	-	-	-	-	-	-	-	-	
		SV R1	-	-	-	-	-	-	-	-	-	-	-	-	-	-	-	-	-	-	-	-	-	-	-	-	-	-	-	-	-	-	-	-	-
		Kfz R2	-	-	-	-	-	-	-	-	-	-	-	-	-	-	-	-	-	-	-	-	-	-	-	-	-	-	-	-	-	-	-	-	-
		SV R2	-	-	-	-	-	-	-	-	-	-	-	-	-	-	-	-	-	-	-	-	-	-	-	-	-	-	-	-	-	-	-	-	-
B 236	Plettenberg-Ohle 4712 / 5309	Kfz R1	-	-	-	-	-	-	-	-	-	-	-	-	-	-	-	-	-	-	-	-	-	-	-	-	-	-	-	-	-	-	-	-	
		SV R1	-	-	-	-	-	-	-	-	-	-	-	-	-	-	-	-	-	-	-	-	-	-	-	-	-	-	-	-	-	-	-	-	
		Kfz R2	-	-	-	-	-	-	-	-	-	-	-	-	-	-	-	-	-	-	-	-	-	-	-	-	-	-	-	-	-	-	-	-	-
		SV R2	-	-	-	-	-	-	-	-	-	-	-	-	-	-	-	-	-	-	-	-	-	-	-	-	-	-	-	-	-	-	-	-	-
B 236	Altenhundem 4814 / 5383	Kfz R1	-	-	-	-	-	-	-	-	-	-	-	-	-	-	-	-	-	-	-	-	-	-	-	-	-	-	-	-	-	-	-	-	
		SV R1	-	-	-	-	-	-	-	-	-	-	-	-	-	-	-	-	-	-	-	-	-	-	-	-	-	-	-	-	-	-	-	-	
		Kfz R2	-	-	-	-	-	-	-	-	-	-	-	-	-	-	-	-	-	-	-	-	-	-	-	-	-	-	-	-	-	-	-	-	-
		SV R2	-	-	-	-	-	-	-	-	-	-	-	-	-	-	-	-	-	-	-	-	-	-	-	-	-	-	-	-	-	-	-	-	-
B 236	Gleidorf (O) 4815 / 5310	Kfz R1	-	-	-	-	-	-	-	-	-	-	-	-	-	-	-	-	-	-	-	-	-	-	-	-	-	-	-	-	-	-	-	-	
		SV R1	-	-	-	-	-	-	-	-	-	-	-	-	-	-	-	-	-	-	-	-	-	-	-	-	-	-	-	-	-	-	-	-	
		Kfz R2	-	-	-	-	-	-	-	-	-	-	-	-	-	-	-	-	-	-	-	-	-	-	-	-	-	-	-	-	-	-	-	-	-
		SV R2	-	-	-	-	-	-	-	-	-	-	-	-	-	-	-	-	-	-	-	-	-	-	-	-	-	-	-	-	-	-	-	-	-
B 236	Schmallenberg 4815 / 5367	Kfz R1	-	R	-	-	-	-	-	-	-	-	-	-	-	-	-	-	-	-	-	-	-	-	-	-	-	-	-	-	-	-	-	-	
		SV R1	-	R	-	-	-	-	-	-	-	-	-	-	-	-	-	-	-	-	-	-	-	-	-	-	-	-	-	-	-	-	-	-	
		Kfz R2	-	R	-	-	-	-	-	-	-	-	-	-	-	-	-	-	-	-	-	-	-	-	-	-	-	-	-	-	-	-	-	-	-
		SV R2	R	B	B	B	B	B	B	B	B	B	B	B	B	B	B	B	B	B	B	B	R	B	B	B	B	B	B	B	B	B	B	B	B
B 236	Winterberg-Waltenberg 4817 / 5366	Kfz R1	-	-	-	-	-	-	-	-	-	-	-	-	-	-	-	-	-	-	-	-	-	-	-	-	-	-	-	-	-	-	-	-	
		SV R1	-	-	-	-	-	-	-	-	-	-	-	-	-	-	-	-	-	-	-	-	-	-	-	-	-	-	-	-	-	-	-	-	
		Kfz R2	-	-	-	-	-	-	-	-	-	-	-	-	-	-	-	-	-	-	-	-	-	-	-	-	-	-	-	-	-	-	-	-	-
		SV R2	-	-	-	-	-	-	-	-	-	-	-	-	-	-	-	-	-	-	-	-	-	-	-	-	-	-	-	-	-	-	-	-	-
B 236	Winterberg-Herrloh 4817 / 5369	Kfz R1	-	-	-	-	-	-	-	-	-	-	-	-	-	-	-	-	-	-	-	-	-	-	-	-	-	-	-	-	-	-	-	-	
		SV R1	-	-	-	-	-	-	-	-	-	-	-	-	-	-	-	-	-	-	-	-	-	-	-	-	-	-	-	-	-	-	-	-	
		Kfz R2	-	-	-	-	-	-	-	-	-	-	-	-	-	-	-	-	-	-	-	-	-	-	-	-	-	-	-	-	-	-	-	-	-
		SV R2	-	-	-	-	-	-	-	-	-	-	-	-	-	-	-	-	-	-	-	-	-	-	-	-	-	-	-	-	-	-	-	-	-
B 237	Ohl 4810 / 5225	Kfz R1	-	-	-	-	-	-	-	-	-	-	-	-	-	-	-	-	-	-	-	-	-	-	-	-	-	-	-	-	-	-	-	-	
		SV R1	-	-	-	-	-	-	-	-	-	-	-	-	-	-	-	-	-	-	-	-	-	-	-	-	-	-	-	-	-	-	-	-	
		Kfz R2	-	-	-	-	-	-	-	-	-	-	-	-	-	-	-	-	-	-	-	-	-	-	-	-	-	-	-	-	-	-	-	-	-
		SV R2	-	-	-	-	-	-	-	-	-	-	-	-	-	-	-	-	-	-	-	-	-	-	-	-	-	-	-	-	-	-	-	-	-
B 239	Espelkamp-Gestringen 3617 / 5356	Kfz R1	-	-	-	-	-	-	-	-	-	-	R	B	B	B	B	B	B	B	B	B	B	B	B	B	B	B	B	B	B	B	B		
		SV R1	-	-	-	-	-	-	-	-	-	-	-	R	B	B	B	B	B	B	B	B	B	B	B	B	B	B	B	B	B	B	B	B	
		Kfz R2	-	-	-	-	-	-	-	-	-	-	-	R	B	B	B	B	B	B	B	B	B	B	B	B	B	B	B	B	B	B	B	B	
		SV R2	-	-	-	-	-	-	-	-	-	-	-	R	B	B	B	B	B	B	B	B	B	B	B	B	B	B	B	B	B	B	B	B	
B 239	Bad Salzuflen 3918 / 5315	Kfz R1	-	-	-	-	-	-	-	-	-	-	-	-	-	-	-	-	-	-	-	-	-	-	-	-	-	-	-	-	-	-	-	-	
		SV R1	-	-	-	-	-	-	-	-	-	-	-	-	-	-	-	-	-	-	-	-	-	-	-	-	-	-	-	-	-	-	-	-	
		Kfz R2	-	-	-	-	-	-	-	-	-	-	-	-	-	-	-	-	-	-	-	-	-	-	-	-	-	-	-	-	-	-	-	-	-
		SV R2	-	-	-	-	-	-	-	-	-	-	-	-	-	-	-	-	-	-	-	-	-	-	-	-	-	-	-	-	-	-	-	-	-
B 239	Detmold-Heidenoldendorf 4018 / 5357	Kfz R1	B	B	B	B	B	B	B	B	B	B	B	B	B	B	B	B	B	B	B	B	B	B	B	B	B	B	B	B	B	B	B		
		SV R1	B	B	B	B	B	B	B	B	B	B	B	B	B	B	B	B	B	B	B	B	B	B	B	B	B	B	B	B	B	B	B		
		Kfz R2	-	-	-	-	-	-	-	-	-	-	-	-	-	-	-	-	-	-	-	-	-	-	-	-	-	-	-	-	-	-	-	-	
		SV R2	-	-	-	-	-	-	-	-	-	-	-	-	-	-	-	-	-	-	-	-	-	-	-	-	-	-	-	-	-	-	-	-	
B 239	Höxter-Fürstenau 4121 / 5358	Kfz R1	-	-	-	-	-	-	-	-	-	-	-	-	-	-	-	-	-	-	-	-	-	-	-	-	-	-	-	-	-	-	-	-	
		SV R1	-	-	-	-	-	-	-	-	-	-	-	-	-	-	-	-	-	-	-	-	-	-	-	-	-	-	-	-	-	-	-	-	
		Kfz R2	-	-	-	-	-	-	-	-	-	-	-	-	-	-	-	-	-	-	-	-	-	-	-	-	-	-	-	-	-	-	-	-	-
		SV R2	-	-	-	-	-	-	-	-	-	-	-	-	-	-	-	-	-	-	-	-	-	-	-	-	-	-	-	-	-	-	-	-	-
B 241	Bever 4322 / 5384	Kfz R1	-	-	-	-	-	-	-	-	-	-	-	-	-	-	-	-	-	-	-	-	-	-	-	-	-	-	-	-	-	-	-	-	
		SV R1	-	-	-	-	-	-	-	-	-	-	-	-	-	-	-	-	-	-	-	-	-	-	-	-	-	-	-	-	-	-	-	-	
		Kfz R2	-	-	-	-	-	-	-	-	-	-	-	-	-	-	-	-	-	-	-	-	-	-	-	-	-	-	-	-	-	-	-	-	-
		SV R2	-	-	-	-	-	-	-	-	-	-	-	-	-	-	-	-	-	-	-	-	-	-	-	-	-	-	-	-	-	-	-	-	-
B 252	Brakel 4221 / 5340	Kfz R1	R	R	R	B	B	R	B	B	B	B	R	R	B	B	B	B	B	B	B	B	B	B	B	B	B	B	B	B	B	B	B		
		SV R1	R	R	R	B	B	R	B	B	B	B	R	R	B	B	B	B	B	B	B	B	B	B	B	B	B	B	B	B	B	B	B		
		Kfz R2	R	B	B	B	B	R	B	B	B	B	B	B	B	B	B	B	B	B	B	B	B	B	B	B	B	B	B	B	B	B	B	B	
		SV R2	R	B	B	B	B	R	B	B	B	B	B	B	B	B	B	B	B	B	B	B	B	B	B	B	B	B	B	B	B	B	B	B	

Herausgeber:

Landesbetrieb Straßenbau Nordrhein-Westfalen, Landesmobilitätszentrale, Bonner Straße 67, 51379 Leverkusen
Die Autobahn GmbH des Bundes, NL Rheinland, GB Verkehrszentrale Leverkusen, Bonner Straße 65, 51379 Leverkusen

Auswertung:

DTV-Verkehrsconsult GmbH, Pascalstraße 53, 52076 Aachen

Laufzeit der Dauerzählstellen und Datenvollständigkeit Kfz und SV

November 2021

Str.-Kl. u. -Nr.	Zst.-Name TK / Zst.-Nr.	W.-Tag	M		D		F		S		M		D		F		S		M		D		F		S		M		D			
		Feiertag	F																													
		Tag	01	02	03	04	05	06	07	08	09	10	11	12	13	14	15	16	17	18	19	20	21	22	23	24	25	26	27	28	29	30
FZA/R		Datenqualität ("-": original Gerätewert, "R": stundenweise, "B": tagesweise eingeschätzter Wert)																														
B 514	Kalletal 3819 / 5347	Kfz R1	-	-	-	-	-	-	-	-	-	-	-	-	-	-	-	-	-	-	-	-	-	-	-	-	-	-	-	-	-	-
		SV R1	-	-	-	-	-	-	-	-	-	-	-	-	-	-	-	-	-	-	-	-	-	-	-	-	-	-	-	-	-	-
		Kfz R2	-	-	-	-	-	-	-	-	-	-	-	-	-	-	-	-	-	-	-	-	-	-	-	-	-	-	-	-	-	-
		SV R2	-	-	-	-	-	-	-	-	-	-	-	-	-	-	-	-	-	-	-	-	-	-	-	-	-	-	-	-	-	-
B 516	Ense-Möhnesee 4414 / 5346	Kfz R1	-	-	-	-	-	-	-	-	-	-	-	-	-	-	-	-	-	-	-	-	-	-	-	-	-	-	-	-	-	
		SV R1	-	-	-	-	-	-	-	-	-	-	-	-	-	-	-	-	-	-	-	-	-	-	-	-	-	-	-	-	-	
		Kfz R2	-	-	-	-	-	-	-	-	-	-	-	-	-	-	-	-	-	-	-	-	-	-	-	-	-	-	-	-	-	-
		SV R2	-	-	-	-	-	-	-	-	-	-	-	-	-	-	-	-	-	-	-	-	-	-	-	-	-	-	-	-	-	-
B 516	Brilon (W) 4517 / 5323	Kfz R1	-	-	-	-	-	-	-	-	-	R	B	B	B	B	B	B	B	B	B	B	B	B	B	B	B	B	B	B	B	
		SV R1	-	-	-	-	-	-	-	-	-	R	B	B	B	B	B	B	B	B	B	B	B	B	B	B	B	B	B	B	B	
		Kfz R2	-	-	-	-	-	-	-	-	-	R	B	B	B	B	B	B	B	B	B	B	B	B	B	B	B	B	B	B	B	B
		SV R2	-	-	-	-	-	-	-	-	-	R	B	B	B	B	B	B	B	B	B	B	B	B	B	B	B	B	B	B	B	B
B 525	Coesfeld-Ost 4009 / 5353	Kfz R1	-	-	-	-	-	-	-	-	-	R	B	B	B	B	B	B	B	B	B	B	B	B	B	B	B	B	B	B	B	
		SV R1	-	-	-	-	-	-	-	-	-	R	B	B	B	B	B	B	B	B	B	B	B	B	B	B	B	B	B	B	B	
		Kfz R2	-	-	-	-	-	-	-	-	-	R	B	B	B	B	B	B	B	B	B	B	B	B	B	B	B	B	B	B	B	B
		SV R2	-	-	-	-	-	-	-	-	-	R	B	B	B	B	B	B	B	B	B	B	B	B	B	B	B	B	B	B	B	B
L 11	Wollersheim (W) 5305 / 5234	Kfz R1	B	B	B	B	B	B	B	B	B	B	B	B	B	B	B	B	B	B	B	B	B	B	B	B	B	B	B	B	B	
		SV R1	B	B	B	B	B	B	B	B	B	B	B	B	B	B	B	B	B	B	B	B	B	B	B	B	B	B	B	B	B	
		Kfz R2	B	B	B	B	B	B	B	B	B	B	B	B	B	B	B	B	B	B	B	B	B	B	B	B	B	B	B	B	B	B
		SV R2	B	B	B	B	B	B	B	B	B	B	B	B	B	B	B	B	B	B	B	B	B	B	B	B	B	B	B	B	B	B
L 29	Heidenend 4603 / 5438	Kfz R1	-	-	-	-	-	-	-	-	-	-	-	-	-	-	-	-	-	-	-	-	-	-	-	-	-	-	-	-	-	
		SV R1	-	-	-	-	-	-	-	-	-	-	-	-	-	-	-	-	-	-	-	-	-	-	-	-	-	-	-	-	-	
		Kfz R2	-	-	-	-	-	-	-	-	-	-	-	-	-	-	-	-	-	-	-	-	-	-	-	-	-	-	-	-	-	-
		SV R2	-	-	-	-	-	-	-	-	-	-	-	-	-	-	-	-	-	-	-	-	-	-	-	-	-	-	-	-	-	-
L 29	Willich-Viersen 4704 / 5266	Kfz R1	-	-	-	-	-	-	-	-	-	-	-	-	-	-	-	-	-	-	-	-	-	-	-	-	-	-	-	-	-	
		SV R1	-	-	-	-	-	-	-	-	-	-	-	-	-	-	-	-	-	-	-	-	-	-	-	-	-	-	-	-	-	
		Kfz R2	-	-	-	-	-	-	-	-	-	-	-	-	-	-	-	-	-	-	-	-	-	-	-	-	-	-	-	-	-	-
		SV R2	-	-	-	-	-	-	-	-	-	-	-	-	-	-	-	-	-	-	-	-	-	-	-	-	-	-	-	-	-	-
L 47	Sittard 5001 / 5256	Kfz R1	-	-	-	-	-	-	-	-	-	-	-	-	-	-	-	-	-	-	-	-	-	-	-	-	-	-	-	-	-	
		SV R1	-	-	-	-	-	-	-	-	-	-	-	-	-	-	-	-	-	-	-	-	-	-	-	-	-	-	-	-	-	
		Kfz R2	-	-	-	-	-	-	-	-	-	-	-	-	-	-	-	-	-	-	-	-	-	-	-	-	-	-	-	-	-	-
		SV R2	-	-	-	-	-	-	-	-	-	-	-	-	-	-	-	-	-	-	-	-	-	-	-	-	-	-	-	-	-	-
L 77	Goch (N) 4302 / 5241	Kfz R1	-	-	-	-	-	-	-	-	-	-	-	-	-	-	-	-	-	-	-	-	-	-	-	-	-	-	-	-	-	
		SV R1	-	-	-	-	-	-	-	-	-	-	-	-	-	-	-	-	-	-	-	-	-	-	-	-	-	-	-	-	-	
		Kfz R2	-	-	-	-	-	-	-	-	-	-	-	-	-	-	-	-	-	-	-	-	-	-	-	-	-	-	-	-	-	-
		SV R2	-	-	-	-	-	-	-	-	-	-	-	-	-	-	-	-	-	-	-	-	-	-	-	-	-	-	-	-	-	-
L 101	Schildgen (O) 4908 / 5427	Kfz R1	-	-	-	-	-	-	-	-	-	-	-	-	-	-	-	-	-	-	-	-	-	-	-	-	-	-	-	-	-	
		SV R1	-	-	-	-	-	-	-	-	-	-	-	-	-	-	-	-	-	-	-	-	-	-	-	-	-	-	-	-	-	
		Kfz R2	-	-	-	-	-	-	-	-	-	-	-	-	-	-	-	-	-	-	-	-	-	-	-	-	-	-	-	-	-	-
		SV R2	-	-	-	-	-	-	-	-	-	-	-	-	-	-	-	-	-	-	-	-	-	-	-	-	-	-	-	-	-	-
L 104	Kirchhellen (O) 4307 / 5524	Kfz R1	-	-	-	-	-	-	-	-	-	-	-	-	-	-	-	-	-	-	-	-	-	-	-	-	-	-	-	-	-	
		SV R1	-	-	-	-	-	-	-	-	-	-	-	-	-	-	-	-	-	-	-	-	-	-	-	-	-	-	-	-	-	
		Kfz R2	-	-	-	-	-	-	-	-	-	-	-	-	-	-	-	-	-	-	-	-	-	-	-	-	-	-	-	-	-	-
		SV R2	-	-	-	-	-	-	-	-	-	-	-	-	-	-	-	-	-	-	-	-	-	-	-	-	-	-	-	-	-	-
L 115	Ahrhütte (N) 5606 / 5245	Kfz R1	-	-	-	R	B	B	B	B	B	B	B	B	B	B	B	B	B	B	B	B	B	B	B	B	B	B	B	B	B	
		SV R1	-	-	-	R	B	B	B	B	B	B	B	B	B	B	B	B	B	B	B	B	B	B	B	B	B	B	B	B	B	
		Kfz R2	-	-	-	-	-	-	-	-	-	-	-	-	-	-	-	-	-	-	-	-	-	-	-	-	-	-	-	-	-	-
		SV R2	-	-	-	-	-	-	-	-	-	-	-	-	-	-	-	-	-	-	-	-	-	-	-	-	-	-	-	-	-	-
L 136	Loope 5010 / 5204	Kfz R1	-	-	-	-	-	-	-	-	-	-	-	-	-	-	-	-	-	-	-	-	-	-	-	-	-	-	-	-	-	
		SV R1	-	-	-	-	-	-	-	-	-	-	-	-	-	-	-	-	-	-	-	-	-	-	-	-	-	-	-	-	-	
		Kfz R2	-	-	-	-	-	-	-	-	-	-	-	-	-	-	-	-	-	-	-	-	-	-	-	-	-	-	-	-	-	-
		SV R2	-	-	-	-	-	-	-	-	-	-	-	-	-	-	-	-	-	-	-	-	-	-	-	-	-	-	-	-	-	-
L 143	Rottbitze (N) 5309 / 5406	Kfz R1	-	-	-	-	-	-	-	-	-	-	-	-	-	-	-	-	-	-	-	-	-	-	-	-	-	-	-	-	-	
		SV R1	-	-	-	-	-	-	-	-	-	-	-	-	-	-	-	-	-	-	-	-	-	-	-	-	-	-	-	-	-	
		Kfz R2	-	-	-	-	-	-	-	-	-	-	-	-	-	-	-	-	-	-	-	-	-	-	-	-	-	-	-	-	-	-
		SV R2	-	-	-	-	-	-	-	-	-	-	-	-	-	-	-	-	-	-	-	-	-	-	-	-	-	-	-	-	-	-

Herausgeber:

Landesbetrieb Straßenbau Nordrhein-Westfalen, Landesmobilitätszentrale, Bonner Straße 67, 51379 Leverkusen
Die Autobahn GmbH des Bundes, NL Rheinland, GB Verkehrszentrale Leverkusen, Bonner Straße 65, 51379 Leverkusen

Auswertung:

DTV-Verkehrsconsult GmbH, Pascalstraße 53, 52076 Aachen

Laufzeit der Dauerzählstellen und Datenvollständigkeit Kfz und SV

November 2021

Str.-Kl. u. -Nr.	Zst.-Name TK / Zst.-Nr.	W.-Tag	M D M D F S S M D M D F S S M D M D F S S M D M D F S S M D																												
		Feiertag	F																												
		Tag	01	02	03	04	05	06	07	08	09	10	11	12	13	14	15	16	17	18	19	20	21	22	23	24	25	26	27	28	29
FZA/R		Datenqualität ("-": original Gerätwert, "R": stundenweise, "B": tagesweise eingeschätzter Wert)																													
L 822	Lippstadt-Cappel 4315 / 5528	Kfz R1	-	-	-	-	-	-	-	-	-	-	-	-	-	-	-	-	-	-	-	-	-	-	-	-	-	-	-	-	-
		SV R1	-	-	-	-	-	-	-	-	-	-	-	-	-	-	-	-	-	-	-	-	-	-	-	-	-	-	-	-	-
		Kfz R2	-	-	-	-	-	-	-	-	-	-	-	-	-	-	-	-	-	-	-	-	-	-	-	-	-	-	-	-	-
		SV R2	-	-	-	-	-	-	-	-	-	-	-	-	-	-	-	-	-	-	-	-	-	-	-	-	-	-	-	-	-
L 937	Detmold (N) 4019 / 5517	Kfz R1	-	-	-	-	-	-	-	-	-	-	R	B	B	B	B	B	B	B	B	B	B	B	B	B	B	B	B	B	
		SV R1	-	-	-	-	-	-	-	-	-	-	R	B	B	B	B	B	B	B	B	B	B	B	B	B	B	B	B	B	B
		Kfz R2	-	-	-	-	-	-	-	-	-	-	R	B	B	B	B	B	B	B	B	B	B	B	B	B	B	B	B	B	B
		SV R2	-	-	-	-	-	-	-	-	-	-	R	B	B	B	B	B	B	B	B	B	B	B	B	B	B	B	B	B	B
L 937	Detmold (S) 4019 / 5518	Kfz R1	-	-	-	-	-	-	-	-	-	-	R	B	B	B	B	B	B	B	B	B	B	B	B	B	B	B	B	B	
		SV R1	-	-	-	-	-	-	-	-	-	-	R	B	B	B	B	B	B	B	B	B	B	B	B	B	B	B	B	B	
		Kfz R2	-	-	-	-	-	-	-	-	-	-	R	B	B	B	B	B	B	B	B	B	B	B	B	B	B	B	B	B	B
		SV R2	-	-	-	-	-	-	-	-	-	-	R	B	B	B	B	B	B	B	B	B	B	B	B	B	B	B	B	B	B
L 938	Detmold (W) 4019 / 5519	Kfz R1	-	-	-	-	-	-	-	-	-	-	R	B	B	B	B	B	B	B	B	B	B	B	B	B	B	B	B	B	
		SV R1	-	-	-	-	-	-	-	-	-	-	R	B	B	B	B	B	B	B	B	B	B	B	B	B	B	B	B	B	
		Kfz R2	-	-	-	-	-	-	-	-	-	-	R	B	B	B	B	B	B	B	B	B	B	B	B	B	B	B	B	B	B
		SV R2	-	-	-	-	-	-	-	-	-	-	R	B	B	B	B	B	B	B	B	B	B	B	B	B	B	B	B	B	B
L 954	Bad Driburg 4220 / 5529	Kfz R1	-	-	-	-	-	-	-	-	-	-	-	-	-	-	-	-	-	-	-	-	-	-	-	-	-	-	-	-	
		SV R1	-	-	-	-	-	-	-	-	-	-	-	-	-	-	-	-	-	-	-	-	-	-	-	-	-	-	-	-	
		Kfz R2	-	-	-	-	-	-	-	-	-	-	-	-	-	-	-	-	-	-	-	-	-	-	-	-	-	-	-	-	-
		SV R2	-	-	-	-	-	-	-	-	-	-	-	-	-	-	-	-	-	-	-	-	-	-	-	-	-	-	-	-	-
L 969	Werl-Westönnen 4413 / 5324	Kfz R1	-	-	-	-	-	-	-	-	-	-	-	-	-	-	-	-	-	-	-	-	-	-	-	-	-	-	-	-	
		SV R1	-	-	-	-	-	-	-	-	-	-	-	-	-	-	-	-	-	-	-	-	-	-	-	-	-	-	-	-	
		Kfz R2	-	-	-	-	-	-	-	-	-	-	-	-	-	-	-	-	-	-	-	-	-	-	-	-	-	-	-	-	-
		SV R2	-	-	-	-	-	-	-	-	-	-	-	-	-	-	-	-	-	-	-	-	-	-	-	-	-	-	-	-	-
K 10	Sennestadt (O) 4017 / 5521	Kfz R1	-	-	-	-	-	-	-	-	-	-	R	B	B	B	B	B	B	B	B	B	B	B	B	B	B	B	B	B	
		SV R1	-	-	-	-	-	-	-	-	-	-	R	B	B	B	B	B	B	B	B	B	B	B	B	B	B	B	B	B	
		Kfz R2	-	-	-	-	-	-	-	-	-	-	R	B	B	B	B	B	B	B	B	B	B	B	B	B	B	B	B	B	B
		SV R2	-	-	-	-	-	-	-	-	-	-	R	B	B	B	B	B	B	B	B	B	B	B	B	B	B	B	B	B	B
K 10	Breckerfeld (O) 4710 / 5508	Kfz R1	-	-	-	-	-	-	-	-	-	-	-	-	-	-	-	-	-	-	-	-	-	-	-	-	-	-	-	-	
		SV R1	-	-	-	-	-	-	-	-	-	-	-	-	-	-	-	-	-	-	-	-	-	-	-	-	-	-	-	-	
		Kfz R2	-	-	-	-	-	-	-	-	-	-	-	-	-	-	-	-	-	-	-	-	-	-	-	-	-	-	-	-	-
		SV R2	-	-	-	-	-	-	-	-	-	-	-	-	-	-	-	-	-	-	-	-	-	-	-	-	-	-	-	-	-

Herausgeber:

Landesbetrieb Straßenbau Nordrhein-Westfalen, Landesmobilitätszentrale, Bonner Straße 67, 51379 Leverkusen
Die Autobahn GmbH des Bundes, NL Rheinland, GB Verkehrszentrale Leverkusen, Bonner Straße 65, 51379 Leverkusen

Auswertung:

DTV-Verkehrsconsult GmbH, Pascalstraße 53, 52076 Aachen