



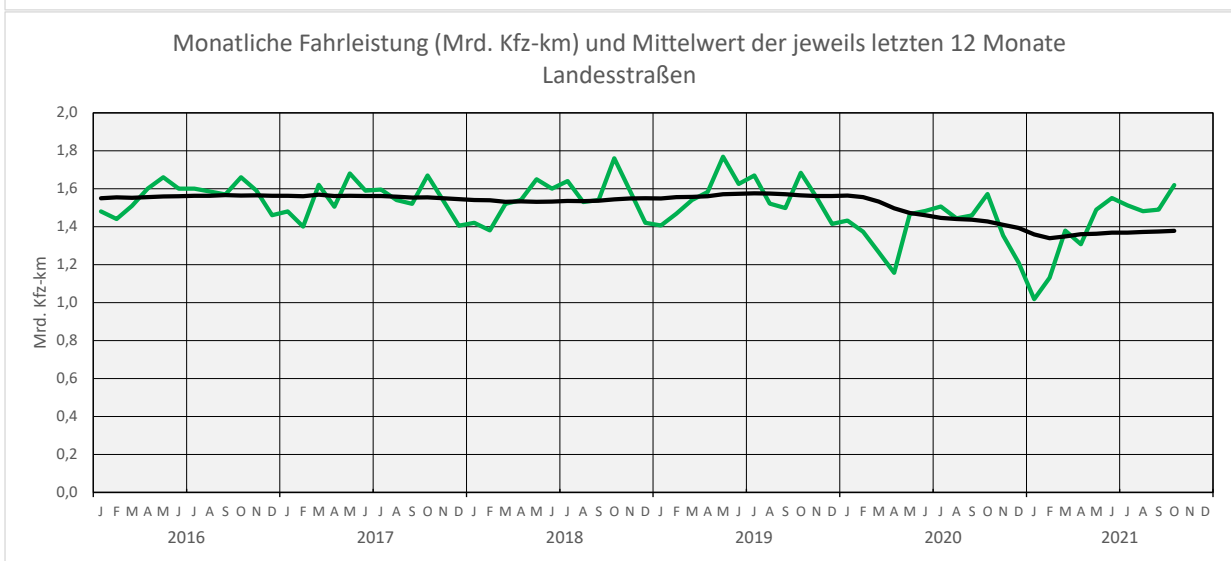
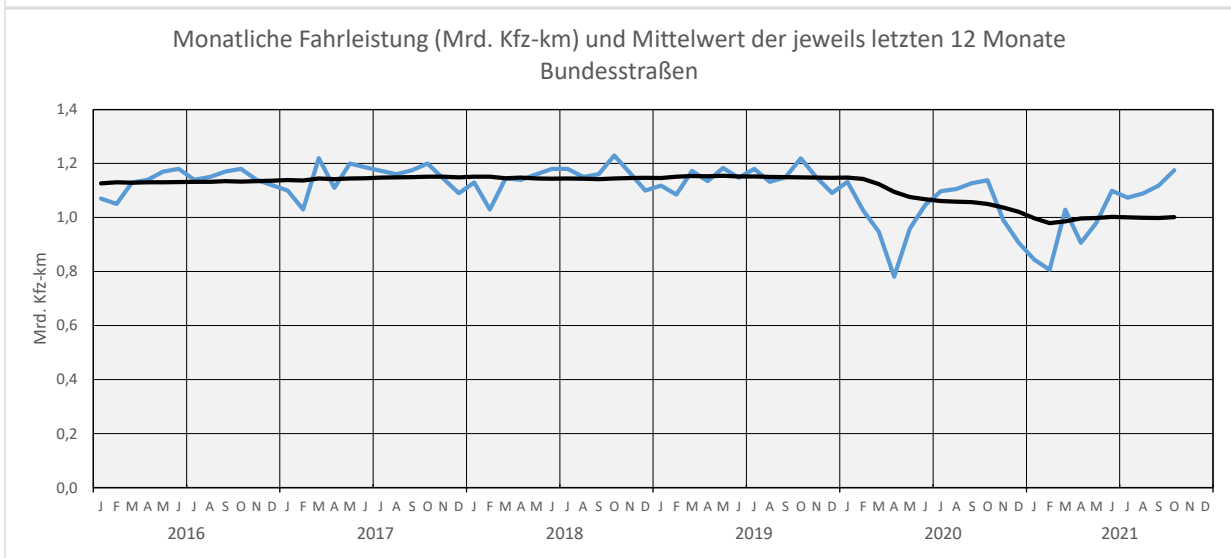
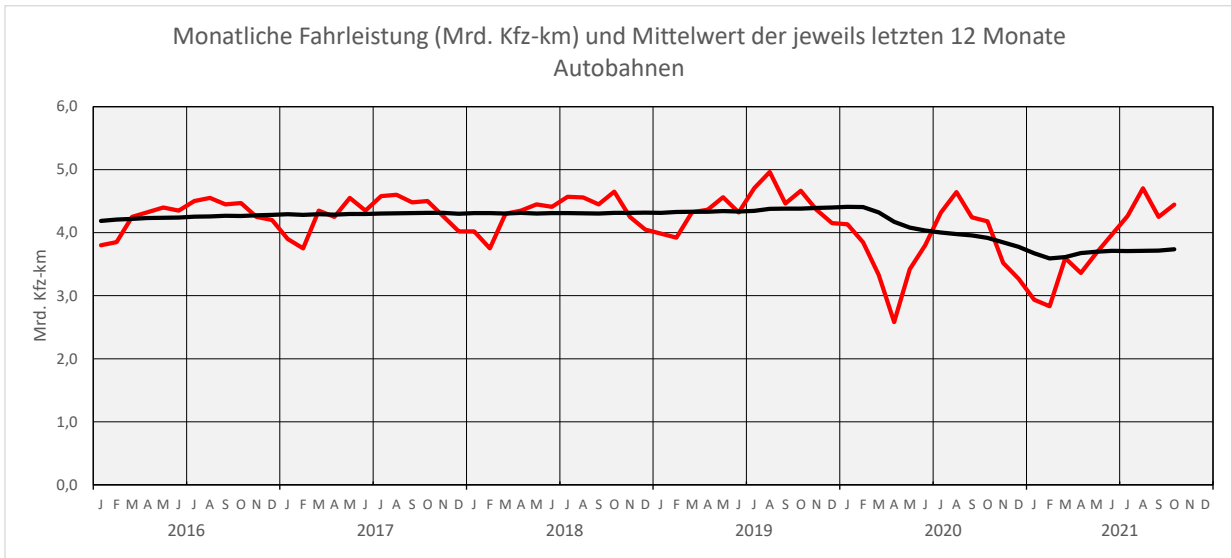
Bild: Straßen.NRW

## **Oktober 2021**

Ergebnisse automatischer Dauerzählstellen an den „Freien Strecken“  
der Straßen des überörtlichen Verkehrs in Nordrhein-Westfalen

**Ergebnisse aus automatischen Dauerzählstellen  
an den „Freien Strecken“ der Straßen des überörtlichen Verkehrs in NRW**

**Oktober 2021**



## Bericht Oktober 2021

### Kfz-Verkehr

Die „Durchschnittlichen Täglichen Verkehrsstärken“ (DTV) der Kfz an allen Tagen des Monats haben im Oktober 2021 im Vergleich zum Vorjahresmonat auf den erfassten Außerortsstraßen insgesamt (Autobahnen, Bundes- und Landesstraßen) **zuge-  
nommen**. Dabei sind die Besonderheiten durch die Einflüsse der Covid-19-Pandemie zu beachten. Aus permanenten Verkehrsbeobachtungen mit 323 automatischen Zählgeräten, die zur Mittelwertberechnung herangezogen wurden, ergaben sich im Oktober 2021 sowie für die Zeiträume Januar bis Oktober 2021 und November 2020 bis Oktober 2021 für „alle Tage“ (Mo-So), Werktage (Mo-Fr, Sa, Mo-Sa) und Sonn- und Feiertage (So+Fei) folgende Veränderungsdaten gegenüber dem jeweiligen Vergleichszeitraum des Vorjahres:

Entwicklung des Kfz-Verkehrs auf Außerortsstraßen [%]					
	Autobahnen (A)	Bundesstr. (B)	Landesstr. (L)	B und L zusammen	insgesamt (A,B,L)
Anzahl Zählstellen	151	117	55	172	323
<b>Okt. 2021 / Okt. 2020</b>	<b>im aktuellen Monat (Oktober)</b>				
Mo-So	+ 6,4	+ 3,3	+ 3,0	+ 3,2	+ 5,9
Mo-Fr	+ 3,7	+ 2,1	+ 2,1	+ 2,1	+ 3,5
Sa	+ 17,0	+ 8,1	+ 4,6	+ 7,3	+ 15,5
Mo-Sa	+ 4,9	+ 2,0	+ 1,6	+ 1,9	+ 4,4
So+Fei	+ 17,3	+ 14,5	+ 15,9	+ 14,9	+ 17,0
<b>Januar – Okt. 2021 / Januar – Okt. 2020</b>	<b>seit Jahresbeginn</b>				
Mo-So	- 1,3	- 2,4	- 1,1	- 2,1	- 1,6
Mo-Fr	- 1,8	- 2,8	- 1,5	- 2,5	- 2,0
Sa	+ 0,3	- 2,1	- 0,6	- 1,8	- 0,1
Mo-Sa	- 1,6	- 2,7	- 1,4	- 2,1	- 1,3
So+Fei	+ 1,0	+/- 0,0	+ 2,1	+ 0,5	+ 0,9
<b>Nov. 2020 – Okt. 2021 / Nov. 2019 – Okt. 2020</b>	<b>in den vergangenen 12 Monaten</b>				
Mo-So	- 4,7	- 4,7	- 3,3	- 4,3	- 4,8
Mo-Fr	- 4,6	- 4,8	- 3,6	- 4,5	- 4,6
Sa	- 5,1	- 5,2	- 3,1	- 4,7	- 5,1
Mo-Sa	- 4,6	- 4,7	- 3,4	- 4,2	- 4,2
So+Fei	- 6,3	- 5,6	- 2,8	- 4,9	- 6,2

**Kfz-Verkehr:**  
**Oktober: + 5,9 %, Anstieg in allen Zeitbereichen**

Im **Oktober 2021** war im Kfz-Verkehr über alle Straßenklassen ein Anstieg des Verkehrsaufkommens um + 5,9 % zu beobachten. Eine Erhöhung trat in allen Straßenklassen sowie in allen unterschiedenen Tagesgruppen auf. Dabei gab es eine positive Entwicklung vor allem auf Autobahnen mit + 6,4 % und hier bei den Wochenendbereichen mit + 17,0% an Samstagen und mit + 17,3% an Sonn- und Feiertagen.

**Seit Jahresbeginn:**  
**- 1,6 %**

Im Vergleich der **ersten zehn Monate des Jahres 2021** zum Vorjahreszeitraum ist im gesamten Landesnetz ein leichter Verkehrsrückgang von - 1,6 % zu verzeichnen. Dieser Rückgang betrifft fast alle Straßenklassen und Zeitbereiche, lediglich an Sonn- und Feiertagen in allen Straßenklassen und an Samstagen auf den Autobahnen erhöhte sich das Aufkommen geringfügig.

**In den vergangenen 12 Monaten:**  
**- 4,8 %**

Im Vergleich der **vergangenen 12 Monate** (November 2020 bis Oktober 2021) mit dem Zeitraum von November 2019 bis Oktober 2020 wurde ein Rückgang des Verkehrsaufkommens um - 4,8 % über alle Tage im Gesamtnetz registriert. Es gab in allen Zeit- und Straßenbereichen Verringerungen in ähnlicher Ausprägung zwischen - 2,8 % und - 6,3 %.

# Verkehrs- und Unfallentwicklung auf Außerortsstraßen in NRW

Entwicklung des Kfz-Verkehrs an den Grenzübergängen	Kfz - Verkehr [%]		
	Autobahnen (A)	Übrige Str. (B, L)	insges. (A, B, L)
Anzahl Zählstellen	7	12	19
<b>Okt. 2021 / Okt. 2020</b>	<b>im aktuellen Monat (Oktober)</b>		
Mo-So	+ 36,9	+ 11,6	+ 28,7
Mo-Fr	+ 26,9	+ 8,2	+ 20,9
Sa	+ 69,9	+ 21,0	+ 52,6
Mo-Sa	+ 32,0	+ 9,9	+ 24,9
So+Fei	+ 76,4	+ 25,2	+ 59,5
<b>Januar – Okt. 2021 / Januar – Okt. 2020</b>	<b>seit Jahresbeginn</b>		
Mo-So	- 4,7	- 6,9	- 5,3
Mo-Fr	- 2,9	- 6,5	- 4,0
Sa	- 8,8	- 8,7	- 8,7
Mo-Sa	- 3,9	- 7,1	- 4,9
So+Fei	- 11,1	- 6,7	- 9,5
<b>Nov. 2020 – Okt. 2021 / Nov. 2019 – Okt. 2020</b>	<b>in den vergangenen 12 Monaten</b>		
Mo-So	- 10,6	- 10,3	- 10,5
Mo-Fr	- 7,6	- 9,4	- 8,1
Sa	- 16,8	- 13,3	- 15,6
Mo-Sa	- 9,0	- 10,1	- 9,3
So+Fei	- 22,4	- 13,6	- 19,5

## Kfz-Verkehr an den Grenzübergängen Oktober:

A: + 36,9 %  
B, L: + 11,6 %

An den betrachteten **Grenzübergängen** des Landes war im **Oktober 2021** im Vergleich zum Vorjahresmonat ein erheblicher Anstieg der Gesamtverkehrsmenge um + 28,7 % zu verzeichnen. Dabei erhöhte sich der Verkehr an den Wochenenden und auf Autobahnen am deutlichsten. Auf den Autobahnen waren mit + 69,9 % an Samstagen und + 76,4 % an Sonn- und Feiertagen die positiven Entwicklungen am signifikantesten.

## Seit Jahresbeginn:

A: - 4,7 %  
B, L: - 6,9 %

Der Vergleich der **ersten zehn Monate des Jahres** mit dem Vorjahreszeitraum weist in allen betrachteten Bereichen Rückgänge auf. Dieser beläuft sich über alle Tage und alle Zählstellen auf - 5,3 %. An Samstagen ging der Verkehr um - 8,7 % zurück und an Sonn- und Feiertagen sogar um - 9,5 %. Der Verkehr sank auf Autobahnen besonders stark auf den Autobahnen. Im Bereich der Werkzeuge Mo-Fr war der Rückgang auf den Bundes- und Landesstraßen größer.

## In den vergangenen 12 Monaten:

A: - 10,6 %  
B, L: - 10,3 %

Im Zeitraum **November 2020 bis Oktober 2021** nahm der Verkehr im Vergleich zum vorangegangenen 12-Monats-Zeitraum an den betrachteten Grenzübergängen über alle Tage (Mo-So) um - 10,5 % ab, etwa gleichermaßen um - 10,6 % auf Autobahnen und um - 10,3 % auf Bundes- und Landesstraßen. Die stärkste negative Veränderung wurde mit - 22,4 % an den Autobahngrenzübergängen an Sonn- und Feiertagen erfasst, in diesem Zeitbereich lag sie im nachgeordneten Netz bei - 13,6 %.

## Schwerverkehr (SV)

Entwicklung des Schwerverkehrs auf Außerortsstraßen [%]					
	Autobahnen (A)	Bundesstr. (B)	Landesstr. (L)	B und L zusammen	insgesamt (A, B, L)
Anzahl Zählstellen	151	117	55	172	323
<b>Okt. 2021 / Okt. 2020</b>	<b>im aktuellen Monat (Oktober)</b>				
Mo-So	- 1,4	+ 0,6	+ 1,1	+ 0,6	- 1,2
Mo-Fr	+ 1,0	+ 3,3	+ 4,0	+ 3,4	+ 1,2
<b>Januar – Okt. 2021 / Januar – Okt. 2020</b>	<b>seit Jahresbeginn</b>				
Mo-So	+ 6,5	+ 0,6	+ 4,4	+ 1,2	+ 6,1
Mo-Fr	+ 6,3	+ 0,6	+ 4,3	+ 1,2	+ 5,9
<b>Nov. 2020 – Okt. 2021 / Nov. 2019 – Okt. 2020</b>	<b>in den vergangenen 12 Monaten</b>				
Mo-So	+ 6,8	+ 1,1	+ 4,1	+ 1,6	+ 6,3
Mo-Fr	+ 5,8	+ 0,2	+ 3,2	+ 0,7	+ 5,4

### Entwicklung Mo-Fr: Oktober: + 1,2 % SV

Im Vergleich zum Oktober des Vorjahres nahm das **Schwerverkehrsaufkommen** (SV = Kfz > 3,5 t zul. Gesamtgewicht) in NRW um - 1,2 % an allen Tagen ab, hingegen um + 1,2 % an Werktagen Mo-Fr zu. An Werktagen wurde auf den Autobahnen ein Verkehrsanstieg um + 1,0 % erfasst, auf Bundes- und Landesstraßen betrug dieser + 3,3 % bzw. + 4,0 %.

### Seit Jahresbeginn: + 6,1 % Schwerverkehr

Im Vergleich der **ersten zehn Monate des Jahres 2021** zum Vorjahreszeitraum ist ein Anstieg des Schwerverkehrs im Gesamtnetz (+ 6,1 %) zu verzeichnen. Die Veränderungsdaten an Werktagen sind denen im Gesamtbereich sehr ähnlich. Am stärksten erhöhte sich der Verkehr auf den Autobahnen mit + 6,5 % an allen Tagen und mit + 6,3 % an den Werktagen Mo-Fr. Am wenigsten stieg der Verkehr auf den Bundesstraßen sowohl Mo-So als auch Mo-Fr um jeweils + 0,6 %.

### In den vergangenen 12 Monaten: + 6,8 % auf BAB, + 1,6 % auf B/L

In der Betrachtung der **vergangenen 12 Monate** weist der Schwerverkehr über alle Tage eine Erhöhung um + 6,3 % verglichen mit dem Vorjahreszeitraum auf. In diesem Zeitraum erhöhte sich das Schwerverkehrsaufkommen auf Autobahnen um + 6,8 %, an Werktagen Mo-Fr um + 5,8 %. Im nachgeordneten Netz wurde ein geringerer Anstieg des Verkehrs erfasst mit + 0,2 % auf Bundes- und + 3,2 % auf Landesstraßen (je Mo-Fr).

# Verkehrs- und Unfallentwicklung auf Außerortsstraßen in NRW

Entwicklung des Schwerverkehrs an den Grenzübergängen	Schwerverkehr [%]		
	Autobahnen (A)	Übrige Str. (B, L)	A, B, L
Anzahl Zählstellen	7	12	19
<b>Okt. 2021 / Okt. 2020</b>	<b>im aktuellen Monat (Oktober)</b>		
Mo-So	+/- 0,0	+ 5,6	+ 0,4
Mo-Fr	+ 2,3	+ 7,8	+ 2,6
<b>Januar – Okt. 2021 / Januar – Okt. 2020</b>	<b>seit Jahresbeginn</b>		
Mo-So	+ 8,6	+ 11,8	+ 8,9
Mo-Fr	+ 8,6	+ 11,5	+ 8,8
<b>Nov. 2020 – Okt. 2021 / Nov. 2019 – Okt. 2020</b>	<b>in den vergangenen 12 Monaten</b>		
Mo-So	+ 8,7	+ 9,9	+ 8,8
Mo-Fr	+ 7,8	+ 9,2	+ 7,9

## Anstieg des SV-Grenzverkehrs, B- und L-Straßen deutlicher als BAB

Im Vergleich von Oktober 2021 mit dem Oktober des Vorjahres nahm der Schwerverkehr an den Grenzzählstellen über alle Tage um + 0,4 % und im Bereich Mo-Fr um + 2,6 % zu. Positive Entwicklungen gab es ebenfalls in beiden betrachteten Zeitbereichen im nachgeordneten Netz mit + 5,6 % an Mo-So und mit + 7,8 % an den Werktagen Mo-Fr. Auf den Autobahnen blieb die Verkehrsstärke mit +/- 0,0 % an allen Tagen unverändert.

## Vergleich seit Jahresbeginn: Anstieg insgesamt

In den **ersten zehn Monaten des Jahres** zeigt sich im Vergleich zum Vorjahreszeitraum eine Zunahme des SV-Grenzverkehrs um + 8,9 %. Dieser ergibt sich aus einem Anstieg um + 8,6 % auf den Autobahn-Grenzstellen und + 11,8 % an den übrigen Übergängen. Im Werktagsverkehr fiel der Anstieg in allen Kategorien kaum anders aus.

## 12-Monats-Vergleich: ebenfalls Anstieg

Im Vergleich des **12-Monats-Zeitraums** von November 2020 bis Oktober 2021 mit den vorangegangenen 12 Monaten ist das Schwerverkehrsaufkommen an den Grenzen im Mittel um + 8,8 % gestiegen. Über diesen Zeitraum ist die Verkehrszunahme an den Grenzübergängen des nachgeordneten Netzes etwas stärker als auf Autobahnen (+ 9,9 % zu + 8,7 %).

# Verkehrs- und Unfallentwicklung auf Außerortsstraßen in NRW

## Entwicklung des Unfallgeschehens auf den Straßen

Oktober 2021

Straßenverkehrsunfälle in Nordrhein-Westfalen	Anzahl im Monat Oktober ...				Veränd. 2021 / 2020
	2021	2020	2019	2018	
<b>Unfälle mit Personenschaden</b>					
auf allen Straßen	5.013	4.464	4.955	5.630	+ 12,3 %
davon auf:					
- Innerortsstraßen	3.539	3.258	3.772	4.311	+ 8,6 %
- Außerortsstraßen	1.474	1.206	1.183	1.319	+ 22,2 %
darunter auf:					
- Autobahnen	369	288	352	365	+ 28,1 %
- Bundesstraßen	262	219	245	251	+ 19,6 %
- Landesstraßen	518	421	350	439	+ 23,0 %
<b>verunglückte Personen</b>					
auf allen Straßen	6.291	5.485	6.307	7.095	+ 14,7 %
davon auf:					
- Innerortsstraßen	4.196	3.794	4.513	5.114	+ 10,6 %
- Außerortsstraßen	2.095	1.691	1.794	1.981	+ 23,9 %
darunter auf:					
- Autobahnen	589	431	574	601	+ 36,7 %
- Bundesstraßen	397	326	372	371	+ 21,8 %
- Landesstraßen	712	589	529	653	+ 20,9 %
<b>Getötete Personen</b>					
auf allen Straßen	37	33	35	48	+ 12,1 %
davon auf:					
- Innerortsstraßen	13	10	14	21	+ 30,0 %
- Außerortsstraßen	24	23	21	27	+ 4,3 %
darunter auf:					
- Autobahnen	4	2	6	9	
- Bundesstraßen	1	3	2	7	
- Landesstraßen	13	11	6	9	

Quelle: Information und Technik Nordrhein-Westfalen (IT.NRW)

Januar bis Oktober 2021

Straßenverkehrsunfälle in Nordrhein-Westfalen	Anzahl im Jahr ab Januar... bis Oktober...				Veränd. 2021/2020
	2021	2020	2019	2018	
<b>Unfälle mit Personenschaden</b>					
auf allen Straßen	42.199	43.418	49.848	51.107	- 2,8 %
davon auf:					
- Innerortsstraßen	30.177	31.965	38.090	39.034	- 5,6 %
- Außerortsstraßen	12.022	11.453	11.758	12.073	+ 5,0 %
darunter auf:					
- Autobahnen	2.685	2.578	3.375	3.205	+ 4,2 %
- Bundesstraßen	2.068	1.967	2.140	2.261	+ 5,1 %
- Landesstraßen	4.160	3.919	3.757	4.001	+ 6,1 %
<b>verunglückte Personen</b>					
auf allen Straßen	52.113	53.472	63.358	64.979	- 2,5 %
davon auf:					
- Innerortsstraßen	35.305	37.353	45.950	47.247	- 5,5 %
- Außerortsstraßen	16.808	16.119	17.408	17.732	+ 4,3 %
darunter auf:					
- Autobahnen	4.138	4.018	5.294	5.021	+ 3,0 %
- Bundesstraßen	3.022	2.954	3.312	3.442	+ 2,3 %
- Landesstraßen	5.797	5.428	5.537	5.827	+ 6,8 %
<b>Getötete Personen</b>					
auf allen Straßen	326	330	370	391	- 1,2 %
davon auf:					
- Innerortsstraßen	121	118	150	157	+ 2,5 %
- Außerortsstraßen	205	212	220	234	- 3,3 %
darunter auf:					
- Autobahnen	38	48	41	57	
- Bundesstraßen	38	33	42	58	
- Landesstraßen	83	78	86	73	

Quelle: Information und Technik Nordrhein-Westfalen (IT.NRW)

Herausgeber:

Bearbeitung:

# Verkehrs- und Unfallentwicklung auf Außerortsstraßen in NRW

## November 2020 bis Oktober 2021

Straßenverkehrsunfälle in Nordrhein-Westfalen	Anzahl in den vergangenen 12 Monaten bis Oktober....				Veränd. 2021/2020
	2021	2020	2019	2018	
<b>Unfälle mit Personenschaden</b>					
auf allen Straßen	49.789	53.062	59.627	60.764	- 6,2 %
davon auf:					
- Innerortsstraßen	35.829	39.262	45.609	46.296	- 8,7 %
- Außerortsstraßen	13.960	13.800	14.018	14.468	+ 1,2 %
darunter auf:					
- Autobahnen	3.156	3 232	4.065	3.924	- 2,4 %
- Bundesstraßen	2.395	2 473	2.568	2.753	- 3,2 %
- Landesstraßen	4.815	4 672	4.502	4.746	+ 3,1 %
<b>verunglückte Personen</b>					
auf allen Straßen	61.476	65 726	75.929	77.458	- 6,5 %
davon auf:					
- Innerortsstraßen	41.933	46 090	55.049	56.161	- 9,0 %
- Außerortsstraßen	19.543	19 636	20.880	21.297	- 0,5 %
darunter auf:					
- Autobahnen	4.862	5 022	6.406	6.123	- 3,2 %
- Bundesstraßen	3.527	3 754	4.018	4.202	- 6,0 %
- Landesstraßen	6.692	6 557	6.658	6.921	+ 2,1 %
<b>Getötete Personen</b>					
auf allen Straßen	383	402	444	474	- 4,7 %
davon auf:					
- Innerortsstraßen	149	152	189	203	- 2,0 %
- Außerortsstraßen	234	250	255	271	- 6,4 %
darunter auf:					
- Autobahnen	43	55	50	70	
- Bundesstraßen	43	42	56	65	
- Landesstraßen	96	92	91	82	

Quelle: Information und Technik Nordrhein-Westfalen (IT.NRW)

### + 12,3 % mehr Unfälle im Gesamtnetz als im Vorjahresmonat

Die Anzahl der **Unfälle mit Personenschaden** auf allen Straßen des Landes lag im Oktober 2021 mit 5.013 registrierten Fällen um 549 höher als im Vorjahresmonat. Dies entspricht einer prozentualen Erhöhung um + 12,3 %. Außerorts wurden insgesamt um + 22,2 % mehr Unfälle mit Personenschaden erfasst. Dabei erhöhte sich die Zahl der Unfälle sowohl auf Autobahnen (+ 28,1 %) als auch auf Außerorts-Bundesstraßen (+ 19,6 %) und Außerorts-Landesstraßen (+ 23,0 %) erheblich. Auf Innerortsstraßen stieg die Zahl der Unfälle mit + 8,6% weniger deutlich an.

Die Anzahl **verunglückter Personen** steigerte sich im Innerortsbereich um + 10,6 %. Auf den Außerortsstraßen nahm sie deutlicher zu (+ 23,9 %). Unter diesen gab es Anstiege auf Bundesstraßen (+ 21,8 %) und auf Landesstraßen (+ 20,9 %), den deutlichsten auf Autobahnen (+ 36,7 %).

### Oktober: 4 Tote mehr als vor Jahresfrist

Im Oktober 2021 kamen 37 Menschen bei Unfällen in NRW ums Leben. Die Zahl der Todesopfer im Außerortsbereich erhöhte sich mit 24 um einen Getöteten, innerorts ist sie um 3 auf 13 Getötete angestiegen.

### Leicht rückläufige Unfall- und Verunglücktenzahlen seit Anfang des Jahres

In den **ersten zehn Monaten des Jahres** kamen 326 Menschen bei Unfällen in NRW ums Leben. Das sind 4 Menschen oder - 1,2 % weniger als im gleichen Bereich des Vorjahres.

Trotz dieses Rückgangs in der Summe ist die Zahl der Todesopfer auf Bundes- und Landesstraßen jeweils um 5 Todesopfer gestiegen, auf Bundesstraßen von 33 auf 38 und auf Landesstraßen von 78 auf 83. Auf Autobahnen ist sie hingegen um 10 auf 38 Getötete gesunken.

# Verkehrs- und Unfallentwicklung auf Außerortsstraßen in NRW

**In den vergangenen 12 Monaten 19 Todesopfer weniger als im Vergleichszeitraum November 2019 bis Oktober 2020**

Im Vergleich des Zeitraums **November 2020 bis Oktober 2021** mit den vorangegangenen 12 Monaten sank die Unfallzahl um - 6,2 % und die Verunglücktenzahl um - 6,5 %. Die Zahl der Todesopfer lag mit 383 um 19 niedriger als im Vergleichszeitraum (- 4,7 %). Auf Autobahnen (- 2,4 % bzw. - 3,2 %) und Bundesstraßen (- 3,2 % bzw. - 6,0 %) gingen die Unfall- und Verunglücktenzahlen zurück, während sie sich auf Landesstraßen erhöhten (+ 3,1 % bzw. + 2,1 %).

**Hinweis zur Zahlen-  
grundlage:**

Um eine kontinuierliche Vergleichsbasis der Unfalldaten zu schaffen und beizubehalten, werden die Zahlen aus den Vorjahren so herangezogen wie sie zum Zeitpunkt des jeweiligen Monatsberichts bekannt waren. Es werden **keine** aktualisierten Unfall- bzw. Verunglücktenzahlen genutzt, die sich z.B. durch das Einbeziehen nachträglich verstorbener Unfallbeteiligter noch verändern.

## Entwicklung der Unfallraten und der Verunglücktenraten

Eine bessere Beurteilung für das Unfallrisiko als die absoluten Unfallzahlen stellen die **Unfallraten** dar. Diese werden aus dem Verhältnis der Anzahl von Unfällen mit Personenschaden zu den von allen Fahrzeugen zurückgelegten Kilometern (Fahrleistung) berechnet. Folgende Werte wurden für den aktuellen Monat, das aktuelle Jahr und den zurückliegenden 12-Monatsbereich sowie die entsprechenden Zeiträume der Vorjahre ermittelt:

Unfallraten (Unfälle mit Personenschaden je Mrd. Kfz-km)					
Straßengruppe	2021	2020	2019	2018	Veränd. 2021 /2020
<b>im aktuellen Monat (Oktober)</b>					
Autobahnen (A)	83	69	75	78	+ 20,3 %
Bundesstraßen (B)	223	193	201	203	+ 15,5 %
Landesstraßen (L)	320	268	208	251	+ 19,4 %
Insgesamt (A, B, L)	166	144	127	142	+ 15,3 %
<b>Seit Jahresbeginn bis Oktober</b>					
Autobahnen (A)	71	67	76	73	+ 6,0 %
Bundesstraßen (B)	204	190	186	196	+ 7,4 %
Landesstraßen (L)	298	277	238	257	+ 7,6 %
Insgesamt (A, B, L)	156	146	131	136	+ 6,8 %
<b>in den vergangenen 12 Monaten (November-Oktober)</b>					
Autobahnen (A)	70	69	77	75	+ 1,4 %
Bundesstraßen (B)	199	196	187	200	+ 1,5 %
Landesstraßen (L)	291	273	240	256	+ 6,6 %
Insgesamt (A, B, L)	154	146	132	137	+ 5,5 %

**Im Monatsvergleich deutlicher Anstieg auf allen Straßenbereichen**

Die Unfallrate auf Autobahnen für den **Oktober 2021** erhöhte sich im Vergleich zum Vorjahresmonat um + 20,3 % auf 83 Unfälle mit Personenschaden je Mrd. Kfz-km. Diese Entwicklung spiegelt sich ebenfalls auf den Bundesstraßen und Landesstraßen mit + 15,5 % respektive +19,4 % wider. Insgesamt erhöhte sich die Unfallrate um + 15,3 % auf 166 je Mrd. Kfz-km.

Im Vergleich der **ersten zehn Monate des Jahres 2021** zum selben Zeitraum des Vorjahres wurde für die Autobahnen ein Anstieg der Unfallrate um + 6,0 % ermittelt. Im nachgeordneten Netz fiel die Veränderung etwas höher aus, sie belief sich auf + 7,4 % auf den Bundes- und + 7,6 % auf Landesstraßen. Im Gesamtnetz wurden in diesen Monaten 156 Unfälle pro Mrd. Kfz-km erfasst, eine Erhöhung um + 6,8 % gegenüber dem Vorjahr bis Oktober.

**Im 12-Monats-Mittel Anstieg der Unfallrate um + 5,5 %**

Im Vergleich der **vergangenen 12 Monate** (November 2020 bis Oktober 2021) zum vorangegangenen Zeitraum zeigt sich ebenfalls auf allen Straßenklassen ein Anstieg der Unfallraten. Auf Autobahnen um + 1,4 %, auf Bundesstraßen um + 1,5 % und auf Landesstraßen am deutlichsten um + 6,6 %. In der Betrachtung des Gesamtnetzes steig die Unfallrate um + 5,5 % auf 154 Unfälle je Mrd. Kfz-km.

Herausgeber:

Bearbeitung:

## Verkehrs- und Unfallentwicklung auf Außerortsstraßen in NRW

Neben den Unfallraten sind auch die **Verunglücktenraten** ein Index für die Unfallrisiken und -schweren. Diese werden aus dem Verhältnis der Anzahl verunglückter Verkehrsteilnehmer zur entsprechenden Fahrleistung berechnet. Folgende Werte wurden für den aktuellen Monat, das aktuelle Jahr und den zurückliegenden 12-Monatsbereich sowie die entsprechenden Zeiträume der Vorjahre ermittelt:

Verunglückte Personen je Mrd. Kfz km					
Straßengruppe	2021	2020	2019	2018	Veränd. 2021 /2020
<b>im aktuellen Monat (Oktober)</b>					
Autobahnen (A)	132	103	123	129	+ 28,2 %
Bundesstraßen (B)	338	287	305	300	+ 17,8 %
Landesstraßen (L)	440	375	314	373	+ 17,3 %
Insgesamt (A, B, L)	236	202	193	213	+ 16,8 %
<b>Seit Jahresbeginn bis Oktober</b>					
Autobahnen (A)	109	104	120	116	+ 4,8 %
Bundesstraßen (B)	299	285	287	298	+ 4,9 %
Landesstraßen (L)	415	384	351	373	+ 8,1 %
Insgesamt (A, B, L)	218	206	194	202	+ 5,8 %
<b>in den vergangenen 12 Monaten (November-Oktober)</b>					
Autobahnen (A)	108	107	122	118	+ 4,3 %
Bundesstraßen (B)	293	298	292	305	- 1,7 %
Landesstraßen (L)	405	382	355	372	+ 6,0 %
Insgesamt (A, B, L)	216	207	197	205	+ 4,3 %

### Anstieg der Verunglücktenraten, am deutlichsten auf Autobahnen

Im **Oktober 2021** stieg die Verunglücktenrate auf den Straßen NRWs im Vergleich zum Oktober des Vorjahrs um + 16,8 % auf 236 Personen je Mrd. Kfz-km. Dabei lag die Veränderung auf allen Straßenklassen deutlich im positiven Bereich, mit + 17,8 % auf Bundesstraßen und + 17,3 % auf Landesstraßen recht ähnlich, auf Autobahnen war sie mit + 28,2 % am größten.

Im Vergleich der **ersten zehn Monate des Jahres 2021** mit dem Vorjahreszeitraum stieg die Verunglücktenrate ebenfalls auf allen Straßenklassen an. Sie lag auf Landesstraßen mit 415 Verunglückten je Mrd. Kfz-km um + 8,1 % höher als im gleichen Zeitraum des Vorjahres. Auf Autobahnen gab es einen geringeren Anstieg der Rate um + 4,8 % auf 109 Personen, auf Bundesstraßen um + 4,9 % auf 299. Die Gesamtzahl belief sich auf 218, und somit um + 5,8 % höher als im Vergleichszeitraum.

### Im gleitenden Jahresmittel nur auf Bundesstraßen Rückgang der Verunglücktenrate

In den **vergangenen 12 Monaten** (November 2020 bis Oktober 2021) lag die Verunglücktenrate im Gesamtnetz des Landes bei 216 Personen je Mrd. Kfz-km und somit um + 4,3 % höher als im vorangegangenen Zeitraum mit 207. Hier gab es einen Rückgang ausschließlich auf den Bundesstraßen (- 1,7 %).

**Verzeichnis der Tabellen (Anhänge):**

DTV	Kfz-Verkehr	auf	Autobahnen	Anhang 1.1
DTV	Kfz-Verkehr	auf	Bundesstraßen	Anhang 1.2
DTV	Kfz-Verkehr	auf	Landes- und Kreisstraßen	Anhang 1.3
DTV	Kfz-Verkehr	an	Grenzzählstellen	Anhang 1.4
DTV	Schwerverkehr (SV)	auf	Autobahnen	Anhang 2.1
DTV	Schwerverkehr (SV)	auf	Bundesstraßen	Anhang 2.2
DTV	Schwerverkehr (SV)	auf	Landes- und Kreisstraßen	Anhang 2.3
DTV	Schwerverkehr (SV)	an	Grenzzählstellen	Anhang 2.4
DTV	Fahrzeugarten	auf	Autobahnen	Anhang 3.1
DTV	Fahrzeugarten	auf	Bundesstraßen	Anhang 3.2
DTV	Fahrzeugarten	auf	Landes- und Kreisstraßen	Anhang 3.3
DTV	Fahrzeugarten	an	Grenzzählstellen	Anhang 3.4
Geschwindigkeitsmessungen		auf	Landesstraßen	Anhang 4.1
Geschwindigkeitsmessungen		an	Grenzzählstellen	Anhang 4.2
Ausfälle von Dauerzählstellen				Anhang 5

**Abkürzungen und Begriffe**

<b>Str.-Kl.</b>	Straßenklasse und	<b>Lfw</b>	Lieferwagen ≤ 3,5t zul. Gesamtgewicht (zul. GG)
<b>u.-Nr.</b>	Straßennummer	<b>Mot</b>	Motorräder (auch mit Beiwagen), jedoch keine Fahrräder, keine Mofas
<b>Zst.-Name</b>	Name der Zählstelle	<b>Pkw mit Anh.</b>	Kfz bis 3,5t zul. GG mit Anhänger
<b>Zst.-Nr.</b>	Nummer der Zählstelle	<b>Bus</b>	Kraftfahrzeuge mit mehr als neun Sitzplätzen zur Personenbeförderung (auch mit Anhänger)
<b>TK-</b>	Nummer der topographischen Karte 1:25000, in der Zählstelle liegt	<b>Lkw ohne Anh.</b>	Lkw > 3,5t zul. GG ohne Anhänger
<b>GT</b>	Anzahl Tage mit mindestens 20 auswertbaren Stundenwerten, fehlende Stundenwerte (auch Tageswerte) sind eingeschätzt	<b>Lkw mit Anh.</b>	Lkw > 3,5t zul. GG mit Anhänger
<b>DTV</b>	Durchschnittliche Tägliche Verkehrsstärke (Kfz/24h)	<b>Sattel</b>	Alle Sattelkraftfahrzeuge
<b>Mo-So</b>	Alle Tage (Montag bis Sonntag),	<b>Son nkl.</b>	Sonstige und nicht klassifizierbare Kfz, d.h. alle Kfz, bei denen die Fahrzeugart nicht bestimmbar war oder die keiner der anderen Klassen angehören
<b>Mo-Fr</b>	Alle Werktage (Montag bis Freitag),	<b>SGV</b>	Schwerer Güterverkehr = Lkw ohne Anh. + Lkw mit Anh. + Sattel
<b>Sa</b>	Alle Samstage	<b>SV</b>	Schwerverkehr = SGV + Bus
<b>So+Fei</b>	Alle Sonn- und Feiertage des Auswertzeitraums	<b>v<sub>zul</sub></b>	Zulässige Höchstgeschwindigkeit
<b>R</b>	Richtungsangabe	<b>v<sub>m</sub></b>	Mittlere Geschwindigkeit
<b>#</b>	Zählstelle in der mittleren Verkehrsentwicklung nicht berücksichtigt	<b>S</b>	Standardabweichung der Geschwindigkeit (statistischer Wert)
<b>*</b>	durch Schätzverfahren errechnete Werte	<b>%-Ant</b>	Anteil der Fahrzeuge (Fz), die die angegebene Geschwindigkeit überschreiten
<b>Pkw</b>	Pkw (vom Kleinwagen bis zur Großraumlimousine, einschl. Offroad-Fahrzeuge)		

Durchschnittlicher und maximaler Tagesverkehr - Kraftfahrzeuge (KFZ)

Oktober 2021

Str.-Kl. u. -Nr.	Zst.-Name	TK-/ Zst. Nr.	GT 2021	Durchschnittlicher Tagesverkehr (DTV)								Maximaler Tagesverkehr					
				Gesamtquerschnitt								Richtungen					
				Mo-So 21/20		Mo-Fr 21/20		Sa 21/20		So+Fei 21/20		Mo-Fr		Sa		So+Fei	
Kfz/24h	%	Kfz/24h	%	Kfz/24h	%	Kfz/24h	%	Kfz/24h	Datum,R	Kfz/24h	Datum,R	Kfz/24h	Datum,R				
<i>Autobahnen</i>																	
A 1	Lotte	3713 / 5143	30	71186	+0,7	71127	-1,2	72694	+9,6	69927	+2,1	42372	Fr 29.10. N	43370	16.10. S	40308	10.10. N
A 1	Ladbergen	3812 / 5118	30	65517	+5,8	64360	+3,5	68705	+15,1	67186	+7,6	41945	Fr 29.10. N	41934	09.10. N	39671	10.10. N
A 1	Flugh. Münster/Osnabrück	3812 / 5170	30	66700		65441		70498		68190		42412	Fr 29.10. N	42386	09.10. N	39755	17.10. S
A 1	Gievenbeck	4011 / 5171	23	93878		95362		93511		88012		56933*	Fr 29.10. N	55384	09.10. N	50349	17.10. S
A 1	Ascheberg	4111 / 5121	0	67841	+3,3	69300	+2,7	67282	+9,8	62276	+1,4	41836*	Fr 29.10. N	39854*	09.10. N	38758*	10.10. N
A 1	Unna	4411 / 5144	30	118962	+9,5	119029	+6,8	124152	+19,2	113491	+13,7	72688	Fr 29.10. N	70037	09.10. N	64781	10.10. N
A 1	Holznen	4511 / 5100	30	99345		98960		101336		98971		68028	Fr 01.10. N	64797	09.10. N	61852	10.10. N
A 1	Hengsen	4511 / 5101	30	115563	+20,7	115081	+17,0	118694	+29,2	114456	+31,5	69319	Fr 29.10. N	67581	09.10. N	65118	10.10. N
A 1	Hagen-Vorhalle	4510 / 5124	0	96125	+13,5	96001	+9,1	99934	+26,3	92836	+24,0	57504*	Fr 29.10. N	58755*	09.10. N	52620*	10.10. N
A 1	Hölkten	4709 / 5172		Im Bau													
A 1	Schloss Burg	4809 / 5011	31	86480	+19,9	86060	+12,1	88416	+27,2	86306	+60,5	52245	Fr 29.10. N	48422	09.10. N	46703	10.10. S
A 1	AK Leverkusen (O)	4908 / 5675	31	88058	+11,1	87697	+7,8	90296	+13,2	87337	+25,2	53371	Fr 29.10. N	50145	09.10. N	47880	10.10. N
A 1	AK Leverkusen (W)	4908 / 5035	0	89365	+10,3	91762	+5,4	86074	+18,1	82589	+35,8	50431*	Do 28.10. S	46044*	09.10. S	47822*	10.10. S
A 1	Köln-Nord	4907 / 5048	30	82268	+1,2	88166	-1,1	73469	+8,0	66296	+16,2	52318	Do 28.10. S	39882	09.10. S	35948	10.10. S
A 1	Köln-Lövenich	5007 / 5032		wegen langer Ausfallzeit derzeit keine Schätzung													
A 1	Hürth	5106 / 5010	17	34	-99,9	48	-99,9	7	-100,0	1	-100,0	42	Do 14.10. S	11	02.10. S	2	17.10. N
A 1	Frauenthal	5206 / 5083	0	57027		59704		50077		52733		42819*	Fr 29.10. N	32691*	09.10. N	30461*	17.10. N
A 1	Euskirchen/Bliesheim	5206 / 5060	30	45839	-11,9	47864	-13,5	44314	-6,1	38857	-5,9	34088	Fr 08.10. S	29325	09.10. S	24472	10.10. S
A 1	Nettersheim	5406 / 5047	31	22084	+11,9	21909	+7,5	22195	+21,1	22710	+26,2	15838	Fr 08.10. S	14241	09.10. S	14461	10.10. N
A 2	Oberhausen-Sterkrade	4407 / 5026	31	126042	+7,6	130935	+4,4	121842	+20,1	109694	+17,5	76430	Fr 29.10. O	65350	16.10. W	61155	10.10. W
A 2	Gelsenkirchen	4408 / 5122	0	84377	-1,9	90905	-3,3	75763	+9,0	65576	+1,9	50474*	Fr 29.10. O	41653*	09.10. W	37899*	10.10. W
A 2	Gelsenkirchen-Erle	4408 / 5147	30	87171	+0,4	93820	-1,4	78535	+13,2	67879	+5,8	52918	Fr 29.10. O	43024	09.10. W	39108	10.10. W
A 2	Recklinghausen-Ost	4409 / 5126	21	89547	+11,0	96919	+8,3	79372	+24,4	68756	+23,9	58757	Fr 29.10. O	42399	30.10. O	37971	24.10. O
A 2	Waltrup-Brambauer	4410 / 5125	30	100807	+5,8	109595	+3,8	87735	+20,6	76971	+13,4	65364	Fr 29.10. O	46722	09.10. O	43681	10.10. W
A 2	Kamen	4311 / 5173	30	80031		85630		72985		63561		52284	Fr 29.10. O	39140	09.10. O	36614	10.10. W
A 2	Altenböge	4312 / 5145	29	99587		103740		94046		87688		64223	Fr 29.10. O	52870	09.10. O	48985	10.10. W
A 2	Bönen	4312 / 5148	30	96103		99114		92311		87248		63026	Fr 29.10. O	51996	09.10. O	49071	10.10. W
A 2	Brunsborg	4213 / 5175		Im Bau													
A 2	Rhynern	4313 / 5174	30	84118		85558		82677		79510		54613	Fr 29.10. O	47298	09.10. O	44426	10.10. W
A 2	Oelde	4114 / 5102	0	78907	+15,6	80928	+13,8	74177	+21,2	75152	+22,6	53775*	Fr 29.10. O	45122*	09.10. O	41079*	10.10. W
A 2	Rheda-Wiedenbrück	4116 / 5176	30	87565		90023		84192		80610		58037	Fr 29.10. O	48973	09.10. O	44622	17.10. W
A 2	Sürenheide	4116 / 5177	30	91864		94995		87689		82889		59911	Fr 29.10. O	50407	09.10. O	46532	10.10. W
A 2	Brönninghausen	3917 / 5155	30	98777		102500		93061		88857		65293	Fr 29.10. O	56331	09.10. O	51115	17.10. W
A 2	Bielefeld	4017 / 5120	0	101065	+11,8	107182	+11,6	92468	+18,4	83974	+11,1	67967*	Fr 29.10. O	59507*	09.10. O	48158*	10.10. O
A 2	Borstenbach	3818 / 5156		Im Bau													
A 2	Bad Oeynhausen	3719 / 5123	0	97385	+17,2	100539	+17,8	89372	+13,7	92152	+19,8	66615*	Fr 29.10. O	56857*	09.10. O	50452*	10.10. W
A 3	Elten	4103 / 5071	31	36554	+50,9	36707	+40,0	39291	+79,9	33176	+90,9	24900	Fr 15.10. S	24017	16.10. S	20197	17.10. S
A 3	Hünxe	4306 / 5001	0	58948	+22,3	61575	+16,5	58074	+43,1	48786	+44,8	39847*	Fr 15.10. S	37043*	16.10. S	30128*	17.10. S
A 3	Oberhausen-Holten	4406 / 5070	31	121320	+6,1	123674	+1,9	121771	+20,6	110981	+17,7	71021	Fr 15.10. S	67370	16.10. S	62376	10.10. S
A 3	AK OB-West (N)	4506 / 5665	31	129837	+9,4	132894	+5,9	129809	+20,3	117021	+19,6	76961	Fr 01.10. S	72334	16.10. S	66148	10.10. S
A 3	AK OB-West (S)	4506 / 5667	31	119407	+5,9	122257	+2,1	118975	+16,0	107869	+19,6	69719	Fr 15.10. S	66726	02.10. N	60243	17.10. S
A 3	Breitscheid	4607 / 5002	31	117164	+13,8	120478	+10,1	114625	+26,6	105785	+25,6	67431	Fr 15.10. S	66724	16.10. S	61684	17.10. S
A 3	AK Breitscheid (S)	4607 / 5065	31	104769	+10,7	109003	+8,5	99754	+21,6	92003	+16,4	60546	Fr 15.10. S	57730	16.10. S	54688	17.10. S
A 3	AK Hilden (N)	4707 / 5655	0	127519	+17,8	129364	+13,3	130106	+30,7	117186	+31,8	70853*	Fr 15.10. S	73333*	09.10. N	67146*	17.10. N
A 3	AK Hilden (S)	4807 / 5657	0	115236	+6,5	116641	+1,1	118767	+24,3	105805	+21,9	64081*	Fr 15.10. S	65325*	16.10. S	60062*	17.10. N
A 3	Opladen II	4807 / 5033	31	95097	-11,5	96907	-13,3	95100	-2,3	87494	-8,9	52722	Fr 15.10. S	50648	16.10. S	47977	10.10. S
A 3	AK Leverkusen (N)	4908 / 5003	31	114669	-6,3	118878	-7,3	111363	+1,1	100296	-5,6	65163	Fr 08.10. S	59191	16.10. S	54738	10.10. S
A 3	AK Leverkusen (S)	4908 / 5676	31	168990	+8,3	173873	+5,3	166375	+18,5	151099	+17,8	95912	Fr 15.10. S	88552	16.10. S	83487	10.10. S
A 3	Leverkusen	4908 / 5004	31	162419	+6,5	166006	+3,6	162202	+16,2	147570	+14,6	93731	Fr 15.10. S	87192	16.10. S	82045	10.10. S
A 3	Holweide	5008 / 5084		Im Bau													
A 3	AD Heumar (N)	5008 / 5672	29	182531	+3,1	185770	-0,1	182773	+12,7	168682	+12,8	101934*	Fr 08.10. N	99443	09.10. N	92731	10.10. N
A 3	AD Heumar (S)	5008 / 5673	31	92588	+9,3	95348	+7,9	88346	+15,4	85236	+13,3	57983	Fr 29.10. N	52649	23.10. N	52842	24.10. N
A 3	Siegburg	5109 / 5005		wegen langer Ausfallzeit derzeit keine Schätzung													
A 3	AK BN-Siegburg (N)	5209 / 5058	0	76237	+7,5	75142	+3,4	76924	+17,7	80153	+18,6	46756*	Fr 29.10. N	45827*	23.10. N	50186*	24.10. N
A 3	AK BN-Siegburg (S)	5209 / 5631	0	79036	+10,6	78482	+7,3	79137	+21,5	81260	+17,5	50311*	Fr 29.10. N	46044*	09.10. S	49418*	24.10. N
A 3	Bad Honnef/Linz	5309 / 5006	31	82702	+18,4	82620	+16,2	82669	+28,0	83081	+21,0	52197	Fr 29.10. N	48784	23.10. N	50198	24.10. N

## Durchschnittlicher und maximaler Tagesverkehr - Kraftfahrzeuge (KFZ)

Oktober 2021

Str.-Kl. u. -Nr.	Zst.-Name	TK-/ Zst. Nr.	GT 2021	Durchschnittlicher Tagesverkehr (DTV)								Maximaler Tagesverkehr						
				Gesamtquerschnitt								Richtungen						
				Mo-So	21/20	Mo-Fr	21/20	Sa	21/20	So+Fei	21/20	Mo-Fr	Sa	So+Fei				
Kfz/24h	%	Kfz/24h	%	Kfz/24h	%	Kfz/24h	%	Kfz/24h	Datum,R	Kfz/24h	Datum,R	Kfz/24h	Datum,R					
A 4	AC-Vetschau	5102 / 5072	31	35097	+28,2	35568	+19,3	37475	+61,0	30743	+54,4	23347	Fr 08.10. W	22422	09.10. W	17173	10.10. W	
A 4	Würselen	5102 / 5008	31	51934	+7,3	55473	+2,0	48503	+33,0	40497	+27,9	35983	Fr 08.10. W	33171	02.10. W	24002	10.10. W	
A 4	AK Aachen (W)	5103 / 5654		wegen langer Ausfallzeit derzeit keine Schätzung														
A 4	AK Aachen (O)	5103 / 5651	11	72306	+7,8	77647	+3,2	67731	+27,7	54444	+28,7	47067	Fr 29.10. O	38108	30.10. O	30373	10.10. W	
A 4	Buir / Merzenich	5105 / 5082	31	72000	+5,2	75224	-0,5	69795	+24,4	60665	+29,4	45948	Fr 29.10. O	37347	09.10. W	32962	10.10. O	
A 4	AK Kerpen (W)	5106 / 5622	0	102218	+16,7	107543	+10,6	99945	+38,0	82128	+42,9	62337*	Fr 29.10. O	53458*	09.10. W	44635*	10.10. O	
A 4	AK Kerpen (O)	5106 / 5624	0	116144	+29,6	120893	+21,9	114502	+54,0	97836	+63,4	67436*	Fr 08.10. W	63803*	09.10. W	54190*	10.10. W	
A 4	Köln-Klettenberg	5007 / 5053	0	131534	+12,4	140263	+8,1	125446	+29,0	100962	+31,6	79539*	Fr 29.10. O	66922*	09.10. O	55368*	10.10. W	
A 4	Rheinbr. Rodenkirchen	5107 / 5049	31	136533	+2,0	145692	-1,0	126132	+12,4	108465	+17,1	78377	Fr 01.10. O	67580	09.10. W	62083	10.10. W	
A 4	AD Heumar (W)	5008 / 5021	28	90684	-2,0	96348	-4,1	83492	+6,0	74087	+7,6	52391	Fr 01.10. O	47284	09.10. W	45135	10.10. W	
A 4	Bensbg.Frankenforst	5008 / 5015	31	74694	+3,8	78659	+1,1	70136	+12,7	62599	+16,1	44858	Fr 29.10. O	37665	02.10. W	34443	10.10. W	
A 4	Engelskirchen	5010 / 5068	13	51811	+7,1	53993	+4,2	49239	+18,5	45219	+17,2	31216*	Fr 29.10. O	27352*	09.10. W	26399*	10.10. W	
A 4	Eckenhagen	5011 / 5034	13	37808	+8,5	39034	+5,0	35977	+19,6	34486	+21,5	23427*	Fr 29.10. O	20100	02.10. W	20089*	10.10. W	
A 4	Wenden-Dahl	5013 / 5128	30	18404	-1,1	20341	-2,4	15440	+9,5	13233	+7,4	10970	Fr 08.10. O	8247	09.10. W	7288	10.10. O	
A 30	Werste	3718 / 5151	0	34663		36560		32056		29300		21585*	Fr 29.10. O	17882*	16.10. O	17112*	24.10. W	
A 30	Rheine-Kanalhafen	3711 / 5157	0	46426		49574		42121		37510		28526*	Fr 29.10. O	22530	09.10. W	20973	24.10. W	
A 30	Hörstel	3711 / 5158	30	49395		52835		44768		39573		30422	Fr 29.10. O	24666	16.10. O	21529	24.10. W	
A 30	Schierloh	3712 / 5159	30	51932		55763		46789		40987		32137	Fr 29.10. O	25686	16.10. O	22372	24.10. W	
A 30	Ibbenbüren	3712 / 5112	30	50830	+9,6	54432	+6,5	46236	+22,4	40291	+23,7	31020	Fr 29.10. O	25449	16.10. O	21993	24.10. W	
A 30	Kirchlengern	3817 / 5103	31	43923	+11,4	47815	+9,1	37559	+22,0	33941	+25,7	28871	Fr 29.10. O	20145	16.10. O	19557	24.10. W	
A 31	Ochtrup	3708 / 5160	30	37872		36848		40989		39060		26689	Fr 29.10. N	27528	09.10. N	25311	17.10. S	
A 31	Nienborg	3808 / 5161	30	37211		36545		39941		37278		25615	Fr 29.10. N	25906	09.10. N	24123	17.10. S	
A 31	Gescher	4008 / 5117	30	39765	+11,8	39309	+8,1	42286	+23,2	39155	+18,6	26903	Fr 29.10. N	27082	09.10. N	24461	17.10. S	
A 31	Lembeck	4207 / 5162	30	42681		42474		45284		40947		28445	Fr 29.10. N	28400	09.10. N	24837	17.10. S	
A 31	Hardtbergsee	4307 / 5163		Im Bau														
A 31	Kirchhellen (N)	4307 / 5164	0	59524		60044		61844		55016		37571*	Fr 29.10. N	35333*	09.10. N	32133*	17.10. S	
A 31	Feldhausen	4307 / 5165	30	60102		60389		62956		56043		38844	Fr 29.10. N	36263	09.10. N	31612	17.10. S	
A 33	Bockhorst	3915 / 5127	31	29380		31112		26716		24766		18898	Fr 29.10. S	15695	09.10. S	13840	17.10. N	
A 33	Bielefeld-Windflöte	4017 / 5130	23	60599	+2,6	65672	+0,8	54901	+12,1	44991	+11,2	38242	Fr 29.10. N	29764	09.10. N	24892	10.10. N	
A 33	Bielefeld-Senne	4017 / 5129	30	50974	-16,1	54654	-18,3	47338	-5,9	39154	-6,8	33202	Fr 29.10. N	26328	09.10. N	22428	10.10. N	
A 33	Paderborn	4118 / 5111	30	46045	-1,0	48678	-2,6	41877	+6,4	39153	+5,5	28687	Fr 29.10. N	23944	09.10. N	22856	10.10. N	
A 40	Straelen (Niederdorf)	4603 / 5073	31	35005	+34,6	36652	+24,0	32336	+75,2	30760	+87,2	22962	Fr 22.10. O	18587	23.10. O	17431	31.10. W	
A 40	Wankum	4603 / 5018	31	41283	+26,2	43561	+18,0	38018	+58,4	34980	+64,8	26420	Fr 22.10. O	21140	23.10. O	19443	24.10. O	
A 40	AK Moers (W)	4505 / 5663	0	56140	+19,1	62765	+14,2	48270	+48,1	36183	+48,7	37375*	Fr 22.10. O	26578*	23.10. O	21384*	24.10. O	
A 40	AK Moers (O)	4505 / 5022	0	67541	+13,8	72580	+8,5	63145	+37,7	50777	+37,9	41894*	Fr 22.10. O	34931*	23.10. O	28903*	24.10. O	
A 40	AD Essen-Ost (W)	4508 / 5680	0	75170	+0,8	81570	-1,6	72217	+12,1	51244	+11,6	47691*	Fr 08.10. W	39544*	23.10. O	30105*	31.10. W	
A 40	AD Essen-Ost (O)	4508 / 5681	0	132222	-0,8	141757	-2,9	123225	+7,9	101171	+9,8	83333*	Fr 08.10. W	66889*	09.10. W	56889*	31.10. W	
A 40	Essen-Kray	4508 / 5037	31	108723	-4,5	117958	-5,5	97589	+1,6	81074	+1,1	70144	Fr 01.10. W	55609	02.10. W	48009	24.10. W	
A 40	Bochum	4508 / 5113	0	107603	-4,1	116752	-4,9	96318	+1,5	80459	+0,8	69670*	Fr 01.10. W	55593*	02.10. W	48252*	24.10. W	
A 40	Bochum-Ruhrpark	4509 / 5154		Im Bau														
A 40	Dortmund	4510 / 5343	31	76987	-4,5	84873	-4,6	67417	+1,1	53437	-2,6	48386	Di 26.10. W	38252	30.10. W	32954	24.10. W	
A 42	AK Kamp-Lintfort (O)	4505 / 5635	31	52795	+12,9	57150	+8,2	48790	+35,7	38512	+33,3	34951	Fr 29.10. O	35137	30.10. O	28723	31.10. O	
A 42	DU Beeckerwerth	4506 / 5063	31	81120		87744		75944		58475		50537	Fr 29.10. O	50666	30.10. O	41322	31.10. O	
A 42	AK OB-West (O)	4506 / 5024	31	87721	+5,4	95594	+1,4	83818	+27,6	58554	+21,1	54983	Di 12.10. W	50460	09.10. W	34397	10.10. W	
A 42	AK OB-West (W)	4506 / 5668	31	94387	-2,1	101488	-5,5	92061	+16,2	66888	+8,7	58718	Fr 15.10. W	53751	09.10. W	40788	31.10. O	
A 42	GE-Hessler	4408 / 5115		wegen langer Ausfallzeit derzeit keine Schätzung														
A 42	Wanne-Eickel	4408 / 5116	30	86418	+8,6	94413	+5,7	79261	+22,6	59994	+23,8	53457	Fr 29.10. O	45543	09.10. O	35416	31.10. O	
A 42	Bladenhorst	4409 / 5153	0	47211		50934		42497		36289		29306*	Do 28.10. O	22667*	30.10. O	19541*	10.10. W	
A 42	Horsthausen	4409 / 5166	27	62026		69531		52877		39653		39196	Fr 01.10. O	29891	09.10. O	23658	10.10. O	
A 43	Albachten	4011 / 5109	0	69949	+3,0	74475	+2,4	66321	+13,9	54566	+0,2	42020*	Fr 29.10. N	36945*	09.10. N	31111*	24.10. S	
A 43	Bergbossendorf	4208 / 5131		Im Bau														
A 43	Recklinghausen-West	4409 / 5132		wegen langer Ausfallzeit derzeit keine Schätzung														
A 43	Herne	4409 / 5107	0	100756		108306		100605		69196		60447*	Mi 20.10. S	54809*	09.10. N	42850*	10.10. N	
A 43	Bochum-Laer	4509 / 5133		Im Bau														
A 43	Sprockhövel	4609 / 5108	30	59846	+4,7	64538	+3,9	55502	+19,5	44481	+1,3	36671	Di 26.10. N	31460	09.10. N	25249	10.10. N	
A 44	AC-Lichtenbusch	5202 / 5074	28	28775	+20,0	29196	+11,0	31401	+41,3	24381	+61,2	18601	Fr 29.10. O	17863	09.10. W	14978	24.10. O	
A 44	Aachen-Brand	5202 / 5077	28	46439	+15,8	48527	+9,9	46067	+28,5	38045	+47,5	29966	Fr 29.10. O	26266	23.10. O	23167	24.10. O	
A 44	AK Aachen (S)	5203 / 5020	0	53040		55225		52106		44794		32889*	Fr 29.10. O	28175*	30.10. O	24209*	10.10. W	

Herausgeber:

Landesbetrieb Straßenbau Nordrhein-Westfalen, Landesmobilitätszentrale, Bonner Straße 67, 51379 Leverkusen

Die Autobahn GmbH des Bundes, NL Rheinland, GB Verkehrszentrale Leverkusen, Bonner Straße 65, 51379 Leverkusen

Auswertung:

DTV-Verkehrsconsult GmbH, Pascalstraße 53, 52076 Aachen

## Durchschnittlicher und maximaler Tagesverkehr - Kraftfahrzeuge (KFZ)

Oktober 2021

Str.-Kl. u. -Nr.	Zst.-Name	TK-/ Zst.- Nr.	GT 2021	Durchschnittlicher Tagesverkehr (DTV)								Maximaler Tagesverkehr					
				Gesamtquerschnitt								Richtungen					
				Mo-So	21/20	Mo-Fr	21/20	Sa	21/20	So+Fei	21/20	Mo-Fr	Sa	So+Fei	Mo-Fr		Sa
Kfz/24h	%	Kfz/24h	%	Kfz/24h	%	Kfz/24h	%	Kfz/24h	Datum,R	Kfz/24h	Datum,R	Kfz/24h	Datum,R	Kfz/24h	Datum,R	Kfz/24h	Datum,R
A 44	AK Aachen (N)	5103 / 5650		wegen langer Ausfallzeit derzeit keine Schätzung													
A 44	Jülich-Mersch	5004 / 5017	31	37739	+13,0	40330	+10,9	34156	+23,3	30436	+22,2	24729	Mi 13.10. O	18038	09.10. W	16037	10.10. O
A 44	Neersen	4705 / 5078	31	55587	-4,3	62689	-5,8	44523	+6,4	36821	+8,9	35404	Mi 27.10. W	26394	16.10. W	21457	17.10. W
A 44	AK Neersen (N)	4705 / 5081	31	58317	-1,2	65651	-2,6	47092	+9,2	38743	+11,3	37240	Mi 27.10. W	27938	16.10. W	22508	17.10. W
A 44	Ilverich	4706 / 5079	31	72574	+7,2	80180	+3,5	59384	+27,5	53816	+28,7	45820	Mi 27.10. W	36445	09.10. W	31944	10.10. W
A 44	Ratingen-Schwarzbach	4706 / 5097	30	29254	+11,3	32530	+7,2	23769	+37,9	20982	+33,3	19684	Fr 08.10. W	13227	09.10. W	11919	10.10. O
A 44	Birth (Tunnel Velbert)	4608 / 5067		wegen langer Ausfallzeit derzeit keine Schätzung													
A 44	Langenberg	4608 / 5066	31	29609	+4,7	33114	+4,2	25178	+9,2	19318	+13,5	18647	Fr 08.10. O	13448	09.10. O	10351	24.10. W
A 44	Witten	4509 / 5134		Im Bau													
A 44	Unna-Süd	4412 / 5135	30	87194	+15,8	89584	+13,5	85476	+23,7	78870	+22,6	50048	Fr 29.10. O	44772	23.10. W	44083	10.10. W
A 44	Soest	4414 / 5110	30	57538	+9,0	58751	+5,9	55478	+21,1	54507	+16,9	37437	Fr 29.10. O	30184	23.10. W	31391	17.10. W
A 44	Lichtenau-Blankenrode	4419 / 5136	30	53961	+10,9	55067	+8,4	50524	+22,8	52753	+16,8	35737	Fr 29.10. O	30021	23.10. W	30889	17.10. W
A 45	Dortmund-Mengede-West	4410 / 5138	30	71613	+10,7	78942	+9,3	62370	+23,2	50071	+17,5	43674	Fr 29.10. S	32552	23.10. S	28638	24.10. S
A 45	Dortmund-Marten	4410 / 5139	30	67418	-17,3	74262	-18,0	59678	-9,7	46410	-13,9	50098	Fr 29.10. N	40373	23.10. N	31922	24.10. N
A 45	Dortmund-Eichlinghofen	4510 / 5146	30	63512	+9,3	69924	+8,7	57001	+16,0	43092	+13,3	44883	Fr 29.10. N	35127	09.10. N	27262	24.10. N
A 45	Dortmund Süd	4511 / 5104	31	86492	+18,4	91952	+14,8	84271	+37,2	65784	+28,6	50519	Fr 29.10. N	43682	30.10. N	35115	10.10. S
A 45	Schwerte-Wandhofen	4511 / 5140	31	90436	+9,7	93412	+6,7	89963	+21,7	78413	+17,7	53242	Fr 08.10. S	48027	09.10. S	42310	10.10. S
A 45	Kalve	4712 / 5169	0	52026		56147		46948		39794		32811*	Do 07.10. N	27339*	09.10. S	23605*	10.10. S
A 45	Lüdenscheid Nord	4711 / 5105	0	47325	-23,8	47665	-27,2	45162	-17,0	48064	-9,8	31109*	Fr 08.10. S	25424*	09.10. S	26637*	03.10. N
A 45	Freudenberg	5113 / 5106	30	62622	+13,3	63681	+9,2	61490	+25,4	59305	+26,7	37855	Fr 22.10. N	33829	23.10. N	34467	03.10. N
A 46	Dremmen	4903 / 5075	31	31780	+2,2	36241	+1,3	25498	+8,0	19324	+17,6	19568	Fr 29.10. W	13334	02.10. O	10362	10.10. O
A 46	Hochneukirch	4904 / 5041	31	69937		76477		59557		52849		42640	Mi 27.10. O	33956	16.10. O	29664	17.10. O
A 46	Neuss-Holzheim	4805 / 5016	31	73579	+8,8	79561	+6,9	66217	+16,7	55820	+19,6	43306	Fr 01.10. W	35820	09.10. W	30407	10.10. W
A 46	AK Neuss Süd (O)	4806 / 5686		wegen langer Ausfallzeit derzeit keine Schätzung													
A 46	Düsseldorf-Flehe	4806 / 5040	26	80151	+5,8	88905	+5,8	66833	+9,5	56702	+10,8	48186	Do 28.10. W	34708	23.10. W	30865	24.10. W
A 46	AK Hilden (W)	4807 / 5658	31	117765	+9,4	128868	+10,7	103691	+10,3	85202	+6,7	69298	Fr 01.10. O	55254	30.10. O	47156	24.10. O
A 46	AK Hilden (O)	4807 / 5023		wegen langer Ausfallzeit derzeit keine Schätzung													
A 46	W-Sonnborn	4708 / 5045	31	88451	-0,3	95305	+0,0	80770	+5,1	67343	-2,3	54706	Fr 01.10. O	46832	02.10. O	37571	10.10. O
A 46	W-Oberbarmen	4609 / 5044	31	74120	+1,9	80100	+1,9	68023	+10,4	55104	-1,6	46944	Fr 29.10. O	38219	02.10. O	30654	10.10. O
A 46	Hagen-Hohenlimburg	4611 / 5141	30	49224	+11,4	55581	+10,9	41094	+18,1	30655	+20,8	32123	Fr 29.10. O	21734	30.10. O	16953	24.10. O
A 46	Oeventrop	4614 / 5149	30	22854	+6,3	24127	+3,9	20390	+11,9	19974	+20,7	16121	Fr 29.10. O	11442	09.10. O	13097	10.10. W
A 46	Freienohl	4614 / 5150	30	22850	+8,7	24273	+6,7	20079	+13,4	19644	+22,3	16187	Fr 29.10. O	11266	09.10. O	12805	10.10. W
A 46	Meschede	4615 / 5119	29	19404	+6,2	20758	+4,3	16762	+10,2	16359	+21,3	13605	Fr 29.10. O	9345	09.10. O	10691	10.10. W
A 52	Elmpt	4702 / 5260	31	17327	+67,2	15118	+45,7	21309	+118,0	22622	+110,0	10083	Fr 29.10. W	13406	09.10. W	14018	31.10. W
A 52	Schwalmtal	4703 / 5046	31	32298	+23,4	31962	+14,0	33195	+46,6	32810	+58,4	18902	Fr 29.10. W	18822	09.10. W	19277	31.10. W
A 52	Willich-Schiefbahn	4705 / 5085	27	55865	+18,0	60868	+14,5	49289	+31,4	41430	+39,4	33805	Fr 01.10. O	26411	16.10. W	22452	10.10. O
A 52	Lintorf	4607 / 5027	31	99333	+12,4	106634	+9,7	89224	+23,3	78775	+26,5	60650	Fr 01.10. W	51189	16.10. W	46305	17.10. W
A 52	AK Breitscheid (W)	4607 / 5637	17	117857	+13,2	127193	+10,6	104308	+25,1	92191	+26,7	71993	Fr 01.10. W	60921	16.10. W	54047	17.10. W
A 52	AK Breitscheid (O)	4607 / 5639	0	106317	+11,9	114531	+10,3	95077	+23,2	83058	+17,7	69549	Mi 13.10. W	60603	09.10. W	53213	10.10. W
A 52	Essen-Bredeney	4507 / 5028		wegen langer Ausfallzeit derzeit keine Schätzung													
A 52	AD Essen Ost (S)	4508 / 5043	0	59177	+0,8	63227	+0,1	52411	+5,4	48934	+5,8	36543*	Mo 11.10. W	30766*	16.10. W	29537*	10.10. W
A 52	Gelsenkirchen-Polsum	4308 / 5142	28	42751	+18,9	46234	+14,2	37458	+35,0	33416	+47,8	26369*	Fr 29.10. O	20465	09.10. O	18017	10.10. O
A 57	Hommersum	4302 / 5050	31	15363	+52,7	16548	+44,2	14073	+87,1	11676	+98,3	11225	Fr 08.10. N	9080	09.10. N	7062	10.10. S
A 57	Rheinberg	4405 / 5019	31	45295	+21,9	48473	+18,5	40754	+33,0	36492	+41,2	29627	Fr 08.10. N	24512	09.10. N	22217	10.10. S
A 57	AK Kamp-Lintfort (N)	4505 / 5064	31	63344	+12,6	69113	+10,3	55177	+22,0	47278	+28,2	39459	Fr 15.10. S	30515	09.10. S	29817	10.10. S
A 57	AK Kamp-Lintfort (S)	4505 / 5636	31	72543	+11,3	79342	+8,1	63301	+25,9	53225	+30,7	47933	Fr 29.10. N	42007	30.10. N	36113	31.10. N
A 57	AK Moers (N)	4505 / 5660	0	72868	+23,9	81805	+19,6	61409	+49,7	46792	+51,4	49766*	Fr 29.10. N	35021*	16.10. S	25617*	10.10. S
A 57	AK Moers (S)	4505 / 5662	0	84215	+12,0	87510	+6,6	86053	+33,1	68535	+28,9	52996*	Fr 29.10. N	49453*	23.10. N	38787*	24.10. N
A 57	Meerbusch-Bovert	4705 / 5088	27	85809	+7,8	93568	+7,2	73214	+11,1	65820	+16,2	51005	Fr 29.10. S	42595	30.10. N	38702	10.10. N
A 57	Neuss-Büttgen	4805 / 5052	31	121492	+8,5	129805	+7,1	111109	+14,6	96955	+15,8	70513	Fr 08.10. N	62190	09.10. N	55365	10.10. N
A 57	Neuss-West	4806 / 5602	31	127348	+7,3	137708	+5,4	114480	+15,1	96706	+18,6	74240	Fr 01.10. N	63645	09.10. N	53919	10.10. N
A 57	Neuss West (S)	4806 / 5670	31	127873	+6,6	138891	+4,8	114254	+14,4	95218	+18,6	75024	Fr 01.10. N	63491	09.10. N	53257	10.10. N
A 57	AD Neuss (N)	4806 / 5030	31	49131	-2,1	56023	-4,1	41904	+8,2	27409	+18,5	30771	Do 28.10. N	27546	09.10. N	20450	10.10. N
A 57	AD Neuss (S)	4806 / 5014	31	118615	+8,3	129121	+6,7	104325	+16,0	88781	+18,8	69587	Fr 01.10. N	59798	09.10. N	51130	10.10. N
A 57	AK Neuss-Süd (N)	4806 / 5601	31	103321	+9,9	111117	+8,1	92521	+18,0	81376	+19,3	60949	Fr 08.10. N	53821	09.10. N	47427	10.10. N
A 57	AK Neuss-Süd (S)	4806 / 5061	26	80554	+9,8	86463	+8,7	71949	+17,1	64341	+15,2	48442	Fr 29.10. N	40417	09.10. N	37085*	10.10. N
A 57	Köln-Longerich	5007 / 5087		Im Bau													
A 59	Walsum	4406 / 5069	26	32454	+5,9	35736	+5,5	28408	+7,9	22714	+14,5	20239	Mi 27.10. S	15515	09.10. S	13021	31.10. S

Herausgeber:

Landesbetrieb Straßenbau Nordrhein-Westfalen, Landesmobilitätszentrale, Bonner Straße 67, 51379 Leverkusen

Die Autobahn GmbH des Bundes, NL Rheinland, GB Verkehrszentrale Leverkusen, Bonner Straße 65, 51379 Leverkusen

Auswertung:

DTV-Verkehrsconsult GmbH, Pascalstraße 53, 52076 Aachen

## Durchschnittlicher und maximaler Tagesverkehr - Kraftfahrzeuge (KFZ)

Oktober 2021

Str.-Kl. u. -Nr.	Zst.-Name	TK-/ Zst.- Nr.	GT 2021	Durchschnittlicher Tagesverkehr (DTV)								Maximaler Tagesverkehr					
				Gesamtquerschnitt								Richtungen					
				Mo-So 21/20		Mo-Fr 21/20		Sa 21/20		So+Fei 21/20		Mo-Fr		Sa		So+Fei	
Kfz/24h	%	Kfz/24h	%	Kfz/24h	%	Kfz/24h	%	Kfz/24h	Datum,R	Kfz/24h	Datum,R	Kfz/24h	Datum,R				
A 59	Duisburg Süd	4606 / 5062	31	46098	+9,3	53162	+8,3	35933	+27,0	26594	+16,6	31912	Fr 08.10. N	27032	16.10. N	16165	17.10. N
A 59	Düsseldorf-Urdenbach	4807 / 5090	31	57435	+11,0	65035	+10,2	45787	+19,7	37167	+21,7	36653	Fr 29.10. S	25672	09.10. N	20453	10.10. N
A 59	Langenfeld	4907 / 5007	31	57296	+44,9	63335	+42,5	48200	+60,9	41031	+60,4	35960	Mi 27.10. N	28901	09.10. N	23656	10.10. N
A 59	AK Heumar (Flughfn.)	5008 / 5674	31	71717	+8,1	71364	+2,1	76713	+22,3	68206	+27,4	43763	Do 07.10. N	48853	02.10. N	44655	03.10. N
A 59	Flughafen Köln/Bonn	5108 / 5089	0	123023		127592		120580		106273		76573*	Do 07.10. N	71074*	09.10. N	62747*	10.10. N
A 59	AD St. Augustin (N)	5208 / 5057	31	102428	-0,4	108413	-3,5	95884	+7,9	83831	+16,0	63848	Fr 01.10. N	53096	02.10. N	48467	03.10. N
A 59	AD St. Augustin (S)	5208 / 5628	0	117308	+8,9	127259	+8,7	103464	+8,6	89357	+16,2	69272*	Fr 01.10. S	58181	09.10. N	51903	10.10. N
A 59	AD Bonn-Beuel (N)	5208 / 5056	31	116553	+5,3	126329	+4,1	103084	+9,4	88960	+15,1	68806	Fr 01.10. N	58354	09.10. N	52064	10.10. N
A 59	AD Bonn-Beuel (S)	5208 / 5633	31	82716	+1,5	90944	+0,4	70250	+5,9	60623	+12,8	52993	Do 07.10. N	42202	02.10. N	35632	03.10. N
A 59	AK Bonn Ost (N)	5208 / 5625	0	61811	+0,2	67871	-0,5	52392	+5,0	45778	+8,0	38230	Do 07.10. S	27966*	09.10. N	24710*	10.10. N
A 61	Schwanenhaus	4603 / 5076	31	29856	+32,3	32804	+26,6	26798	+65,8	20533	+57,4	20579	Fr 15.10. S	17162	02.10. S	14811	17.10. S
A 61	MG-Wickrath	4804 / 5042	31	63459	+4,7	70816	+2,4	52249	+17,8	43768	+22,2	39999	Mi 27.10. S	31826	16.10. S	25551	17.10. S
A 61	AK Kerpen (N)	5106 / 5059	31	57638	+6,8	62256	+3,5	50788	+21,1	45091	+23,4	36882	Fr 08.10. S	28574	16.10. S	25030	17.10. S
A 61	AK Kerpen (S)	5106 / 5621	31	37530	-16,8	41569	-16,9	30624	-12,8	27474	-13,4	32907	Fr 29.10. S	23956	16.10. S	22186	17.10. S
A 61	Miel	5307 / 5080	31	0	-100,0	0	-100,0	0	-100,0	0	-100,0	0		0		0	
A 445	Wickede	4413 / 5167	30	37986		39983		35264		32322		23571	Fr 29.10. S	18436	09.10. N	19321	10.10. N
A 445	Werl-West	4413 / 5137	30	14170	-27,5	15076	-32,0	12910	-8,7	11626	-6,4	8201	Fr 08.10. N	7346	09.10. N	7053	10.10. N
A 448	Bochum-Hamme	4509 / 5152		Im Bau													
A 448	Bochum (W)	4509 / 5168		Im Bau													
A 524	Ratingen	4607 / 5039		wegen langer Ausfallzeit derzeit keine Schätzung													
A 535	W-Saurenhaus	4708 / 5248	31	37201	+3,9	42185	+3,6	29812	+8,5	23657	+13,5	23114	Fr 29.10. N	16236	09.10. N	13042	24.10. N
A 535	Velbert Nord	4608 / 5249	31	33293	+3,4	37680	+2,9	28111	+9,5	20050	+12,5	21331	Fr 29.10. S	15238	09.10. N	11142	24.10. S
A 544	AK Aachen (SW)	5103 / 5653		wegen langer Ausfallzeit derzeit keine Schätzung													
A 553	Bliesheim	5207 / 5029	31	41053	+21,4	43513	+15,2	38509	+44,8	33265	+49,7	28113	Fr 29.10. N	23771	23.10. N	21068	17.10. N
A 555	Godorf	5107 / 5036	31	81233	+11,3	84841	+5,0	78502	+27,2	68812	+44,6	46288	Fr 15.10. S	44561	02.10. N	40527	03.10. N
A 559	Gremberghoven	5008 / 5086	31	77261		84452		69109		55210		48337	Fr 29.10. N	40920	30.10. N	34777	31.10. N
A 560	AD St. Augustin (O)	5208 / 5629	31	91670	+3,8	99270	+2,0	82657	+9,8	68761	+16,7	58815	Fr 01.10. W	46640	02.10. W	40762	03.10. W
A 560	AK BN-Siegburg (W)	5209 / 5632	0	68457	+14,3	73818	+11,7	63358	+25,4	51040	+27,4	42565*	Fr 01.10. O	33161*	02.10. W	27309*	03.10. O
A 560	AK BN-Siegburg (O)	5209 / 5630	0	54009	+6,2	59802	+5,4	47177	+11,1	36508	+15,0	33826*	Do 07.10. W	26296*	30.10. O	20246*	10.10. O
A 560	Hennef	5209 / 5051	31	41613	-0,3	45782	-2,4	36683	+7,7	29033	+16,3	29101	Do 07.10. W	19388	09.10. W	16154	10.10. W
A 562	AK Bonn Ost (W)	5208 / 5055	0	53024	-1,9	61218	-1,7	38842	+4,5	32789	+4,3	35807*	Do 07.10. O	20904	16.10. W	17991	24.10. W
A 562	AK Bonn-Ost (O)	5208 / 5626	31	7774	-3,2	8895	-2,9	6127	-1,4	4716	+3,9	6000	Do 07.10. O	3868	02.10. O	3044	24.10. O
A 565	AD Bonn-Beuel (W)	5208 / 5634	31	96975	+2,3	104591	+0,2	87480	+8,0	74481	+16,9	56179	Fr 01.10. S	47918	09.10. N	41751	10.10. N
A 565	Meckenheim-Merl	5308 / 5013	30	49508	+27,7	49693	+20,7	50210	+44,3	48029	+53,4	30266	Fr 22.10. N	30511	02.10. N	30466	03.10. N

Herausgeber:

Landesbetrieb Straßenbau Nordrhein-Westfalen, Landesmobilitätszentrale, Bonner Straße 67, 51379 Leverkusen

Die Autobahn GmbH des Bundes, NL Rheinland, GB Verkehrszentrale Leverkusen, Bonner Straße 65, 51379 Leverkusen

Auswertung:

DTV-Verkehrsconsult GmbH, Pascalstraße 53, 52076 Aachen

## Durchschnittlicher und maximaler Tagesverkehr - Kraftfahrzeuge (KFZ)

Oktober 2021

Str.-Kl. u. -Nr.	Zst.-Name	TK-/ Zst. Nr.	GT 2021	Durchschnittlicher Tagesverkehr (DTV)								Maximaler Tagesverkehr					
				Gesamtquerschnitt								Richtungen					
				Mo-So 21/20		Mo-Fr 21/20		Sa 21/20		So+Fei 21/20		Mo-Fr		Sa		So+Fei	
Kfz/24h	%	Kfz/24h	%	Kfz/24h	%	Kfz/24h	%	Kfz/24h	Datum,R	Kfz/24h	Datum,R	Kfz/24h	Datum,R				
	<i>Bundesstraßen</i>																
B 1	AC-Vaalserquartier	5202 / 5253	0	11309	+2,7	11297	-0,4	11618	+10,2	11053	+11,3	6179*	Fr 08.10. W	6386*	09.10. W	5909*	10.10. O
B 1	Horn 2	4119 / 5339	31	13318	-15,3	14312	-16,4	11829	-11,7	10633	-6,7	8153	Fr 29.10. O	6157	09.10. W	6127	24.10. W
B 7	Warburg West	4520 / 5331	31	14059	+0,5	15321	-2,4	12758	+12,2	10059	+17,5	9144	Fr 08.10. O	7907	09.10. O	6474	10.10. W
B 7	Düsseldorf-Heerdt	4706 / 5031	31	77765	+17,4	87635	+18,7	63936	+15,9	50141	+20,4	51605	Fr 29.10. O	36830	02.10. O	28420	31.10. O
B 8	Elten (B)	4002 / 5254	31	1804	+5,1	1875	+3,9	1910	+10,5	1402	+6,9	1240	Fr 15.10. O	1226	09.10. O	830	10.10. O
B 9	Kranenburg	4102 / 5255	31	10377	+21,6	10665	+16,4	11397	+31,8	8148	+43,3	6737	Fr 29.10. N	6023	23.10. N	4465	24.10. N
B 9	Geldern (O)	4403 / 5251	31	6170	-19,7	6872	-20,3	5109	-17,9	4285	-9,4	3929	Fr 01.10. N	3180	09.10. N	2794	10.10. N
B 9	Krefeld-Hüls	4604 / 5275	31	9691	+6,4	10577	+5,1	8737	+8,3	6923	+20,6	6166	Fr 08.10. N	4611	09.10. N	3769	24.10. S
B 9	Dormagen	4806 / 5267	31	10742	+3,9	12179	+3,8	8891	+4,3	6557	+16,0	6738	Do 07.10. S	4993	30.10. S	3985	31.10. N
B 9	Goch (S)	4302 / 5240	31	14664	+14,6	16266	+14,1	12512	+19,7	10087	+22,4	9276	Fr 29.10. N	6628	09.10. N	5434	10.10. S
B 42	AK Bonn Ost (S)	5208 / 5627	0	47284	-0,5	50229	-2,0	43554	+0,2	38641	+12,0	31003	Do 07.10. N	26910	02.10. N	23950	03.10. N
B 51	Ostbevern	3913 / 5329	31	8524	-7,9	9343	-8,9	7287	-3,9	6322	+2,2	5469	Fr 29.10. N	4185	09.10. N	3590	24.10. S
B 51	Telgte	4012 / 5330	31	15134	-11,5	16266	-13,2	13577	-8,3	11939	+1,5	9404	Fr 29.10. N	7557	09.10. N	6448	24.10. N
B 51	Tondorf (S)	5506 / 5236	31	17638	+19,5	18043	+14,6	18079	+33,9	15500	+35,7	12623	Fr 08.10. S	11133	09.10. S	9085	10.10. N
B 51	Dahlem	5605 / 5235	31	11636	+21,6	11482	+13,7	12332	+48,4	11587	+40,4	8707	Fr 08.10. S	8046	09.10. S	6961	10.10. N
B 54	Gronau-Amtsvenn	3807 / 5313	0	14469	+38,8	14890	+29,7	16468	+81,6	10704	+55,9	8800*	Fr 29.10. N	8978*	09.10. N	5878*	24.10. N
B 54	Altenberge 2	3910 / 5338	21	33871	+14,8	36706	+11,8	30468	+28,0	25369	+31,0	21044*	Fr 29.10. N	17364	09.10. N	13345	17.10. S
B 54	Drensteinfurt (N)	4111 / 5348	31	8204	-2,4	9191	-3,2	6858	+1,2	5401	+9,7	5664	Mo 25.10. N	3804	09.10. S	2936	24.10. N
B 54	Ascheberg-Herbern	4212 / 5370	31	2219	-1,4	2472	-2,4	1774	+1,2	1600	+14,3	1550	Fr 08.10. S	1045	09.10. S	1000	31.10. N
B 54	Werne-Langern	4311 / 5371	31	7582	-1,8	8684	-2,6	5841	+1,8	4696	+15,3	4938	Di 26.10. N	3762	23.10. N	3669	24.10. S
B 54	Dortmund-Brechten	4410 / 5318	31	16983	-17,2	18222	-20,7	15906	-5,6	12857	+2,7	10783	Fr 29.10. S	8409	02.10. S	6966	24.10. S
B 54	Kierspe-Volme	4811 / 5372	31	5942	+1,8	6736	+1,5	5157	+7,3	3390	+8,3	3910	Fr 08.10. N	3863	02.10. N	2075	10.10. N
B 54	Meinerzhagen	4811 / 5304	29	12877	+1,1	14319	+0,3	11667	+6,4	8028	+9,3	8501	Fr 08.10. N	7235	02.10. N	4898	10.10. N
B 54	Olpe-Altenkleusheim	4913 / 5373	31	5360	+17,3	6019	+15,9	4489	+22,2	3462	+36,1	3618	Fr 01.10. S	2737	16.10. S	2204	17.10. S
B 54	Kreuztal-Buschhütten	5013 / 5374	31	31780	+0,9	35704	+0,0	27346	+8,2	19737	+9,4	19309	Fr 08.10. S	14704	02.10. S	10881	10.10. S
B 55	Warstein Süd	4516 / 5375	31	6825	-6,3	7710	-7,0	5320	+3,9	4615	+0,8	4457	Fr 08.10. O	3408	02.10. O	2839	10.10. O
B 55	Grevenbrück	4814 / 5342	24	6965	+543,0	7911	+559,0	5522	+484,0	4436	+548,0	4390	Fr 08.10. O	2980	02.10. O	2421	10.10. W
B 55	Bergneustadt	4912 / 5264	31	11336	+3,9	12604	+3,5	9997	+6,9	7352	+12,3	7195	Fr 08.10. O	5301	09.10. O	4097	10.10. W
B 55	Derschlag	5011 / 5223	3	15549	-0,2	17758	-0,4	12255	+3,9	9568	+8,9	9696*	Fr 08.10. O	6520*	09.10. O	5064*	10.10. W
B 55	Elsdorf	5005 / 5247	31	9624	+49,6	10740	+50,1	8067	+54,6	6491	+54,0	6038	Fr 15.10. W	4203	09.10. O	3509	10.10. W
B 56	Siegburg-Stallberg	5109 / 5220	31	22667	-0,5	24912	-2,1	20083	+1,8	15823	+17,7	13717	Fr 29.10. O	11056	02.10. W	8286	10.10. O
B 56	Swisttal-Buschhoven	5208 / 5274	31	16120	+8,5	18216	+8,8	13139	+10,7	10298	+14,4	9903	Do 28.10. W	6904	02.10. W	5622	24.10. W
B 57	Menzeler Heide (N)	4405 / 5229	31	11784	+23,3	12777	+22,5	10546	+21,7	8852	+36,8	7487	Mo 25.10. S	5722	09.10. N	4997	17.10. S
B 57	Mönchengladb.-Rheindahlen	4804 / 5273	31	10392	+7,9	11804	+7,6	8477	+9,2	6378	+22,1	7747	Mi 27.10. N	4896	16.10. N	3958	31.10. N
B 57	Alsldorf-Ofden	5102 / 5213	31	16814	-1,1	18456	-3,4	15318	+9,0	11415	+13,6	10359	Do 28.10. S	8119	30.10. N	6073	31.10. N
B 57	Aachen-Köpfchen	5202 / 5263	24	7866	+20,4	8115	+16,2	8251	+25,8	6436	+42,4	5243	Fr 29.10. S	4701	30.10. S	3565	24.10. S
B 58	Dorsten (O)	4207 / 5316	31	13052	-0,1	14035	-1,9	11717	+5,7	10259	+11,2	8013	Fr 08.10. W	6577	09.10. W	5626	10.10. W
B 58	Lüdinghausen-West	4210 / 5360	28	11053	-2,2	12105	-3,6	9997	+1,0	7690	+11,4	6734	Fr 08.10. O	5408	09.10. W	4302*	10.10. W
B 58	Ascheberg West	4210 / 5376	31	6996	+1,7	7726	+0,4	6022	+7,6	4905	+13,4	4916	Fr 29.10. O	3357	30.10. W	2809	24.10. O
B 58	Geldern (N)	4403 / 5252	31	9704	+8,4	10794	+6,1	8508	+17,3	6324	+27,0	6120	Fr 29.10. O	4646	09.10. O	3582	10.10. O
B 58	Menzeler Heide (W)	4405 / 5230	31	14927	+21,8	16786	+20,9	11994	+28,8	10053	+35,0	9082	Fr 01.10. W	6619	09.10. O	5761	10.10. W
B 58	Straelen 2 (Bundesstr.)	4503 / 5257	31	4197	+17,1	4506	+11,3	3884	+40,3	3216	+46,7	2496	Fr 08.10. W	2156	16.10. O	1790	10.10. W
B 59	Pulheim	4906 / 5214	31	18118	+3,1	20409	+2,7	15061	+4,7	11553	+15,5	11758	Mi 27.10. O	8066	09.10. O	6275	10.10. W
B 61	Petershagen 2	3619 / 5336	31	11179	+8,1	11977	+7,5	10333	+13,4	8677	+11,5	7041	Fr 29.10. N	7199	09.10. N	4797	10.10. S
B 61	Barkhausen	3719 / 5368	31	29338	+20,2	33031	+19,4	24411	+30,2	18754	+28,6	22756	Fr 29.10. N	15538	09.10. N	11873	10.10. N
B 61	Ostwestfalendamm	3917 / 5386	0	77058	-2,0	86160	-2,5	65608	+1,1	50278	+7,7	47035*	Fr 29.10. N	34512*	30.10. N	29316*	10.10. S
B 61	Linteler See	4116 / 5377	31	12921	-4,1	14323	-4,5	11372	-0,4	8582	+2,2	7928	Fr 29.10. N	6297	02.10. N	4789	24.10. N
B 62	Netphen-Afholderbach	5014 / 5354	31	3786	+8,7	4224	+7,9	3036	+8,5	2699	+26,6	2352	Do 28.10. W	1799	09.10. O	1616	10.10. W
B 63	Hamm-Heessen	4212 / 5361	28	9811	+4,9	10908	+3,7	8480	+9,3	6536	+18,3	5987	Fr 29.10. S	4473	09.10. N	3626	24.10. S
B 63	Drensteinfurt	4212 / 5302	31	5913	-5,2	6648	-6,6	4821	-0,6	3920	+13,3	3775	Do 28.10. N	2646	09.10. N	2253	31.10. N
B 64	Bad Driburg Süd	4220 / 5378	31	9700	+7,2	10484	+6,2	8910	+13,2	7197	+13,2	6276	Fr 29.10. O	4723	30.10. O	3984	10.10. W
B 64	Delbrück-West	4217 / 5355	31	9941	+2,4	10973	+1,8	8353	+7,2	7197	+10,3	6025	Fr 29.10. W	4328	30.10. W	3925	10.10. W
B 66	Bl-Hillegossen	4017 / 5337	27	32376	-3,1	36269	-3,9	27705	+1,0	20697	+7,7	20162	Fr 29.10. O	14554	30.10. O	11967	10.10. W
B 68	Halle-Gartnisch	3916 / 5303	31	8874	-22,9	9882	-24,1	7956	-15,5	5555	-15,7	5445	Fr 08.10. S	4199	16.10. S	2903	31.10. S
B 68	Lichtenau	4319 / 5351	31	9260	+1,3	10365	+1,3	7859	+5,2	6022	+6,1	5983	Mo 18.10. S	4209	30.10. S	3239	31.10. N
B 70	Heek Ost	3808 / 5379	31	4980	-3,2	5601	-3,9	4012	-1,0	3337	+11,1	3130	Fr 01.10. S	2134	09.10. S	1880	10.10. S

Herausgeber:

Landesbetrieb Straßenbau Nordrhein-Westfalen, Landesmobilitätszentrale, Bonner Straße 67, 51379 Leverkusen

Die Autobahn GmbH des Bundes, NL Rheinland, GB Verkehrszentrale Leverkusen, Bonner Straße 65, 51379 Leverkusen

Auswertung:

DTV-Verkehrsconsult GmbH, Pascalstraße 53, 52076 Aachen

## Durchschnittlicher und maximaler Tagesverkehr - Kraftfahrzeuge (KFZ)

Oktober 2021

Str.-Kl. u. -Nr.	Zst.-Name	TK-/ Zst. Nr.	GT 2021	Durchschnittlicher Tagesverkehr (DTV)								Maximaler Tagesverkehr					
				Gesamtquerschnitt								Richtungen					
				Mo-So	21/20	Mo-Fr	21/20	Sa	21/20	So+Fei	21/20	Mo-Fr	Sa	So+Fei			
Kfz/24h	%	Kfz/24h	%	Kfz/24h	%	Kfz/24h	%	Kfz/24h	Datum,R	Kfz/24h	Datum,R	Kfz/24h	Datum,R				
B 70	Vreden-Süd	3906 / 5362	31	6782	+4,3	7732	+2,9	5152	+15,7	4419	+20,0	4241	Fr 01.10. S	2814	09.10. S	2634	10.10. N
B 70	Lünten	3907 / 5380	5	5160	+19,2	5727	+16,9	4402	+36,0	3538	+30,9	3387*	Fr 08.10. N	2520*	09.10. S	1993	03.10. S
B 70	Raesfeld West	4206 / 5381	31	2451	+5,4	2568	+3,0	2228	+4,3	2181	+25,3	1580	Fr 08.10. N	1315	09.10. N	1424	24.10. N
B 83	Beverungen-Wehrden	4222 / 5382	31	5070	-12,0	5582	-12,5	4501	-7,5	3490	-7,4	3232	Fr 29.10. S	2629	30.10. N	2119	10.10. N
B 219	Greven (N)	3811 / 5350	31	9752	+4,6	10917	+4,2	7643	+6,5	6967	+16,4	6157	Fr 29.10. N	4354	09.10. N	4013	10.10. S
B 220	Emmerich	4103 / 5258	31	13425	+16,0	15074	+15,9	11132	+23,5	8794	+19,8	8152	Fr 15.10. S	5748	09.10. S	4722	31.10. S
B 221	Brüggen (N)	4703 / 5432	31	12650	-4,7	13410	-7,9	11804	+0,1	10309	+16,7	8144	Fr 08.10. S	7226	30.10. S	6451	31.10. S
B 221	Arsbeck	4803 / 5276	31	6405	-5,9	6919	-8,0	5523	-4,4	5125	+14,6	4018	Fr 29.10. N	3053	09.10. S	2787	31.10. S
B 221	Heinsberg	4902 / 5259	31	15656	+3,3	17969	+3,1	12414	+5,8	9188	+15,5	9588	Do 28.10. N	6426	16.10. S	4884	10.10. S
B 224	Bottrop	4407 / 5344	31	43990	+10,0	48046	+7,5	40848	+16,6	30096	+30,3	25504	Fr 29.10. S	21718	09.10. N	15829	17.10. S
B 226	Gedern	4510 / 5272	31	10019	+0,6	11271	+0,3	8199	+2,2	6583	+12,5	6642	Fr 29.10. W	4579	09.10. W	3932	10.10. W
B 226	Wanne-Eickel Ost	4409 / 5364	31	23432	+10,5	26489	+8,4	20586	+20,3	13438	+31,1	15775	Mo 11.10. W	12507	23.10. W	8014	24.10. W
B 229	Delecke 2	4514 / 5334	31	4150	-12,6	4000	-9,6	4087	-26,1	4847	-12,8	2598	Fr 08.10. W	2789	09.10. W	3101	10.10. O
B 229	Lüdenscheld-Brügge	4711 / 5321	31	13712	+4,8	15604	+4,3	12038	+10,8	7436	+13,3	9654	Fr 29.10. O	6829	30.10. W	4134	31.10. O
B 229	Solingen	4808 / 5203	31	12035	+3,2	12828	+1,6	11378	+5,5	9365	+15,6	7044	Fr 29.10. O	5984	23.10. O	5379	24.10. O
B 230	Holzheim	4805 / 5238	31	9881	+3,9	11109	+3,3	8124	+9,0	6480	+13,8	6390	Fr 29.10. O	4372	09.10. O	3604	24.10. W
B 235	Datteln	4210 / 5345	31	12585	+5,3	13607	+3,5	11400	+10,0	9477	+19,1	7707	Fr 29.10. N	6294	09.10. N	5444	10.10. S
B 236	Dortmund-Wamboldorf	4411 / 5365	0	65398	-6,4	74590	-6,1	52938	-0,4	39248	-4,6	42405*	Mi 27.10. N	30064*	09.10. N	22032*	24.10. N
B 236	Dortmund-Berghofen	4511 / 5352	31	26936	-5,3	29871	-5,5	22082	-6,4	19463	+5,5	16498	Do 07.10. S	13089	09.10. S	11152	24.10. S
B 236	Plettenberg-Ohle	4712 / 5309	31	6259	+6,8	7195	+7,5	5006	+6,7	3578	+14,4	4072	Fr 29.10. N	2762	09.10. S	1996	10.10. S
B 236	Altenhundem	4814 / 5383	31	12423	-20,8	14011	-21,5	10503	-15,4	7670	-13,7	7760	Fr 01.10. N	5488	30.10. N	4448	10.10. N
B 236	Gleidorf (O)	4815 / 5310	31	6822		7205		6060		5975		4336	Fr 29.10. N	3325	09.10. S	3743	10.10. S
B 236	Schmallenberg	4815 / 5367	31	6091	-2,5	6730	-2,5	5199	-0,2	4301	+2,5	4518	Fr 29.10. S	3126	30.10. S	2553	10.10. N
B 236	Winterberg-Waltenberg	4817 / 5366	31	6744	+13,0	7180	+11,6	6388	+21,7	5267	+17,3	4231	Fr 29.10. N	3354	09.10. N	2913	10.10. S
B 236	Winterberg-Herrloh	4817 / 5369	31	6921	+10,2	6705	+6,7	7171	+16,8	7577	+19,2	4697	Di 12.10. S	4418	09.10. S	4650	10.10. N
B 237	Ohl	4810 / 5225	31	3760	+1,2	4059	+0,1	3417	-1,6	2847	+17,8	2373	Fr 08.10. O	2120	09.10. W	1887	10.10. W
B 239	Espelkamp-Gestrigen	3617 / 5356	28	11017	+0,1	12345	-0,2	9340	+6,0	7112	+5,9	6865	Fr 01.10. S	5041	09.10. N	3846	03.10. S
B 239	Bad Salzuflen	3918 / 5315	31	22716	-0,1	24355	-1,6	20538	+5,3	18008	+9,3	13404	Fr 08.10. S	11028	16.10. S	9697	10.10. S
B 239	Detmold-Heidenoldendorf	4018 / 5357	5	17754	+24,5	19920	+22,5	15229	+33,6	11184	+45,3	11110	Fr 01.10. N	8072*	09.10. N	6292	10.10. S
B 239	Höxter-Fürstenau	4121 / 5358	0	8552	+2,4	9289	-1,4	7624	+19,1	6386	+22,7	5242*	Fr 08.10. S	4099*	16.10. S	3406*	10.10. N
B 241	Bever	4322 / 5384	31	6407	-0,8	7046	-1,6	5477	+5,5	4655	+6,4	4204	Fr 29.10. O	2995	09.10. O	2793	10.10. W
B 252	Brakel	4221 / 5340	22	7963	+3,3	8745	+3,0	6725	+6,5	5914	+9,7	5194	Fr 08.10. S	3901	09.10. S	3557	10.10. S
B 256	Marienhöhe	4811 / 5224	31	5306	-7,4	5874	-8,8	4366	-6,5	3859	+10,8	3527	Fr 08.10. N	2618	09.10. N	2668	10.10. N
B 258	Friesenrath (W)	5303 / 5208	31	14627	-3,4	15303	-5,7	13401	-5,0	13013	+16,9	9004	Fr 08.10. O	7747	09.10. W	8038	10.10. W
B 258	Friesenrath (S)	5303 / 5250	31	21211	+12,9	22547	+11,3	18913	+8,9	17898	+32,5	12828	Fr 08.10. O	10725	09.10. W	10740	10.10. W
B 258	Imgenbroich	5403 / 5277	30	13452	-0,2	14283	-2,8	13963	+3,6	9450	+15,4	9535	Mi 27.10. W	7622	09.10. O	5765	10.10. W
B 258	Blankenheimer Wald	5505 / 5239	31	3058	+16,9	3247	+16,3	2896	+15,4	2422	+26,3	1984	Fr 08.10. W	1813	09.10. W	1607	10.10. O
B 258	Ahrhütte (O)	5606 / 5243	31	6281	+7,5	6057	+5,4	6205	+2,7	7298	+19,3	4558	Fr 08.10. W	4664	09.10. W	5181	17.10. O
B 264	Aachen-Bildchen	5202 / 5261	31	8966	+4,9	9576	+2,1	9410	+11,2	5964	+20,0	5427	Fr 29.10. W	4899	02.10. O	3146	24.10. W
B 264	Langerwehe	5104 / 5246	31	12648	+9,0	14174	+8,3	10996	+11,9	7888	+20,9	9115	Mi 13.10. O	5689	09.10. W	4199	24.10. O
B 264	Düren/Kerpen	5105 / 5265	31	8826	+24,3	10321	+26,5	6555	+20,5	4816	+27,8	7627	Di 12.10. O	3594	09.10. W	2866	24.10. W
B 265	Lechenich 2	5106 / 5269	28	1322	-88,9	1431	-89,2	1307	-87,1	879	-88,6	5103*	Fr 29.10. N	3538*	30.10. N	2064	31.10. S
B 265	Wollersheim (O)	5305 / 5232	31	4481	+4,4	4654	+6,7	4224	-9,0	4012	+8,0	3003	Fr 29.10. S	2814	09.10. S	2840	10.10. S
B 266	Kesternich (S)	5304 / 5211	31	4626	+9,4	4753	+8,8	4445	-3,2	4273	+28,7	3042	Fr 08.10. W	3129	09.10. W	3245	10.10. W
B 288	Uerdingen	4605 / 5231	31	23608	+5,1	26684	+2,2	18984	+23,4	15311	+25,9	15065	Do 28.10. O	11173	30.10. O	8755	31.10. O
B 475	Ladbergen Nord	3812 / 5385	31	10463	+9,1	11323	+7,7	8830	+11,9	8481	+23,0	6362	Fr 29.10. S	4849	09.10. S	4610	24.10. N
B 475	Sassenberg-Süd	4014 / 5363	28	12750	+1,2	14168	+0,4	10755	+4,6	8788	+12,7	7768	Fr 29.10. N	5744	16.10. S	5065	17.10. S
B 475	Lippetal-Lippborg	4314 / 5359	28	8379	+9,7	9285	+9,7	6885	+9,3	6066	+19,6	5746	Fr 29.10. S	3774	09.10. N	3806*	10.10. N
B 477	Gohr	4906 / 5262	31	5711	-3,0	6304	-4,8	4947	+0,8	3982	+16,2	3910	Do 28.10. S	2804	09.10. N	2335	10.10. S
B 477	Rommerskirchen	4906 / 5268	31	5411	+736,0	5917	+836,0	5248	+32700,0	3452	+182,0	3478	Fr 08.10. S	2989	09.10. S	2105	10.10. N
B 478	Waldbröl	5111 / 5222	31	7441	-1,2	8145	-2,6	7009	+1,9	4916	+11,5	4604	Fr 29.10. W	3702	09.10. W	2704	10.10. W
B 480	Brilon (N)	4517 / 5322	31	3496	+2,0	3662	+0,9	3168	+3,0	3130	+10,9	2211	Fr 29.10. N	1970	09.10. N	2109	10.10. N
B 480	Winterberg	4717 / 5325	31	11838	+14,4	12159	+12,5	11122	+20,6	11201	+21,3	7494	Fr 08.10. S	6179	09.10. S	6824	10.10. N
B 480	Bad Berleburg	4916 / 5301	31	5260	+19,8	5744	+14,5	4655	+52,8	3833	+41,3	3315	Fr 08.10. N	2596	09.10. N	2167	24.10. S
B 481	St. Mauritz	3912 / 5506	31	12483	-1,3	13895	-1,0	10230	-0,7	8805	+4,2	7899	Fr 08.10. N	5428	09.10. N	4845	24.10. S
B 483	Radevormwald-Rochollsberg	4710 / 5271	28	6997	+5,2	7615	+4,2	6234	+2,4	5165	+22,9	4652	Fr 08.10. N	3979	09.10. S	3286	24.10. N
B 506	Kürten-Weiden	4909 / 5270	31	4368	+1,7	4639	+0,5	3903	-2,6	3694	+18,9	2754	Fr 08.10. W	2386	09.10. W	2330	10.10. W
B 507	Winterscheid	5110 / 5278	31	5443	-2,7	5928	-3,2	4750	-6,9	4096	+12,2	3361	Fr 08.10. O	2785	02.10. W	2324	10.10. W

Herausgeber:

Landesbetrieb Straßenbau Nordrhein-Westfalen, Landesmobilitätszentrale, Bonner Straße 67, 51379 Leverkusen

Die Autobahn GmbH des Bundes, NL Rheinland, GB Verkehrszentrale Leverkusen, Bonner Straße 65, 51379 Leverkusen

Auswertung:

DTV-Verkehrsconsult GmbH, Pascalstraße 53, 52076 Aachen

Durchschnittlicher und maximaler Tagesverkehr - Kraftfahrzeuge (KFZ)

Oktober 2021

Str.-Kl. u. -Nr.	Zst.-Name	TK-/ Zst.- Nr.	GT 2021	Durchschnittlicher Tagesverkehr (DTV)								Maximaler Tagesverkehr					
				Gesamtquerschnitt								Richtungen					
				Mo-So 21/20		Mo-Fr 21/20		Sa 21/20		So+Fei 21/20		Mo-Fr		Sa		So+Fei	
Kfz/24h	%	Kfz/24h	%	Kfz/24h	%	Kfz/24h	%	Kfz/24h	Datum,R	Kfz/24h	Datum,R	Kfz/24h	Datum,R				
B 511	Gleidorf (N)	4815 / 5311	31	10854		12009		9447		7413		6837	Fr 29.10. N	5059	16.10. N	4112	10.10. N
B 514	Babbenhausen	3819 / 5335	31	9076	-8,0	10143	-9,4	7955	+1,2	5714	+1,1	6428	Fr 15.10. O	4632	09.10. O	3141	24.10. O
B 514	Kalletal	3819 / 5347	31	847	-67,8	877	-70,6	904	-54,0	665	-57,7	1550	Fr 08.10. W	1182	02.10. W	1005	10.10. W
B 516	Ense-Möhnesee	4414 / 5346	31	5835	-23,1	6316	-20,6	4706	-32,8	4947	-23,2	4508	Mo 25.10. O	3140	09.10. O	3183	10.10. O
B 516	Brilon (W)	4517 / 5323	31	5606		6238		4332		4227		3580	Fr 29.10. O	2598	09.10. O	2685	10.10. O
B 525	Coesfeld-Ost	4009 / 5353	28	8415	-0,6	9451	-1,3	7090	+4,6	5391	+9,5	5295	Fr 29.10. O	3718	02.10. O	2913*	10.10. W

Herausgeber:

Landesbetrieb Straßenbau Nordrhein-Westfalen, Landesmobilitätszentrale, Bonner Straße 67, 51379 Leverkusen

Die Autobahn GmbH des Bundes, NL Rheinland, GB Verkehrszentrale Leverkusen, Bonner Straße 65, 51379 Leverkusen

Auswertung:

DTV-Verkehrsconsult GmbH, Pascalstraße 53, 52076 Aachen

## Durchschnittlicher und maximaler Tagesverkehr - Kraftfahrzeuge (KFZ)

Oktober 2021

Str.-Kl. u. -Nr.	Zst.-Name	TK-/ Zst.- Nr.	GT 2021	Durchschnittlicher Tagesverkehr (DTV)								Maximaler Tagesverkehr					
				Gesamtquerschnitt								Richtungen					
				Mo-So 21/20		Mo-Fr 21/20		Sa 21/20		So+Fei 21/20		Mo-Fr		Sa		So+Fei	
Kfz/24h	%	Kfz/24h	%	Kfz/24h	%	Kfz/24h	%	Kfz/24h	Datum,R	Kfz/24h	Datum,R	Kfz/24h	Datum,R				
	<i>Landesstraßen</i>																
L 11	Wollersheim (W)	5305 / 5234	2	1980	-3,1	2096	-1,3	1829	-15,7	1645	+3,5	1268	Fr 08.10. O	1217	09.10. O	1113	10.10. O
L 29	Heidenend	4603 / 5438	31	4147	-17,6	4242	-20,5	4691	-9,9	3204	-10,2	2668	Fr 08.10. N	2954	09.10. N	1778	17.10. N
L 29	Willich-Viersen	4704 / 5266	31	12773	-0,6	14785	-0,7	9978	+1,4	7120	+12,7	8552	Fr 08.10. W	5129	23.10. O	3850	24.10. O
L 47	Sittard	5001 / 5256	4	4884	+15,6	4988	+12,4	5249	+21,2	4079	+27,3	2814	Fr 01.10. O	2785*	23.10. W	2183*	10.10. O
L 77	Goch (N)	4302 / 5241	23	9211	+6,4	10095	+5,7	8616	+8,6	6089	+14,9	5670	Fr 29.10. N	4609	02.10. S	3378	24.10. N
L 101	Schildgen (O)	4908 / 5427	31	11701	-4,3	12414	-4,4	10638	-7,6	9768	+3,1	7656	Fr 29.10. S	6412	09.10. S	5939	24.10. S
L 104	Kirchhellen (O)	4307 / 5524	31	1554	+6,2	1621	+7,6	1360	-12,2	1467	+22,0	1250	Di 12.10. S	828	09.10. S	969	24.10. S
L 115	Ahrhütte (N)	5606 / 5245	17	9909	+23,8	9718	+22,2	9505	+17,8	11117	+35,9	6937	Fr 08.10. S	6678	09.10. S	7745	10.10. N
L 136	Loope	5010 / 5204	31	9341	-0,4	10445	-1,6	8012	+2,2	6033	+16,5	5773	Do 28.10. W	4207	09.10. O	3281	10.10. W
L 143	Rottbitze (N)	5309 / 5406	31	9958	+1,6	10893	-0,2	9449	+2,7	6539	+21,2	10119	Do 07.10. N	5763	02.10. N	5070	03.10. N
L 166	Kesternich (O)	5304 / 5210	31	2162	+1,5	2090	-1,1	2346	-12,5	2283	+29,5	1434	Fr 08.10. W	1742	09.10. O	1783	10.10. O
L 182	Bornheim (S)	5207 / 5407	31	9697	-13,1	10948	-11,8	8082	-16,0	6059	-12,4	6558	Fr 08.10. W	4517	09.10. W	3652	10.10. W
L 183	Bornheim (W)	5207 / 5408	31	13402	+12,4	14832	+11,9	12688	+12,9	8114	+22,5	8481	Fr 08.10. N	6810	02.10. N	4440	10.10. N
L 194	Weilerswist	5207 / 5437	31	7346	+59,0	8097	+62,8	6139	+46,6	5400	+58,6	5285	Mi 06.10. N	3628	09.10. N	3614	10.10. N
L 218	Heimbach	5304 / 5413	31	4425	+1,4	4416	+0,8	4480	-10,0	4405	+16,0	2878	Fr 29.10. O	3124	09.10. O	3144	10.10. O
L 231	Horbach/Locht	5102 / 5439	31	1603	+20,0	1595	+14,3	1670	+32,5	1570	+38,2	944	Fr 29.10. N	902	02.10. N	848	10.10. S
L 232	Richterich	5102 / 5411	31	19326	+1,3	21540	+0,4	17076	+7,2	12273	+9,7	11846	Fr 08.10. S	9083	09.10. S	6504	31.10. S
L 233	Friesenrath (N)	5303 / 5209	30	7626	+62,6	8356	+63,5	6515	+48,9	5672	+83,3	5196	Fr 29.10. S	3471	23.10. S	3363	24.10. N
L 238	Stolberg	5203 / 5441	0	9090	-17,2	10466	-15,6	7701	-18,9	4699	-20,6	6553*	Do 28.10. N	5023*	09.10. N	3027*	10.10. N
L 238	Zweifall	5203 / 5410	31	4932	-16,2	5224	-16,4	4405	-23,1	4235	-3,7	3135	Do 28.10. S	2698	09.10. S	2572	10.10. N
L 247	Rottbitze (O)	5309 / 5405	31	12237	+1,9	13289	+0,8	11340	+2,2	8718	+15,2	9796	Do 07.10. W	6642	02.10. W	6140	03.10. W
L 288	Schildgen (W)	4908 / 5426	31	8927	-9,0	9887	-8,0	7701	-16,4	6122	-0,7	5721	Do 28.10. N	4104	09.10. N	3624	24.10. N
L 324	Erdingen	5012 / 5431	31	5945	+5,0	6651	+4,6	4838	+4,4	4088	+19,7	3701	Fr 29.10. S	2578	09.10. N	2296	10.10. S
L 331	Margarethenhöhe	5309 / 5404	31	12303	+4,7	12973	+0,0	10961	+13,2	10829	+35,0	9609	Do 07.10. W	10006	02.10. W	10372	03.10. W
L 357	D-Gerresheim	4707 / 5416	31	11775	-2,6	13094	-2,9	10500	-3,7	7509	+9,3	7348	Fr 29.10. O	5635	09.10. W	4206	10.10. W
L 358	Bensberg-Refrath	5008 / 5428	31	10128	+15,8	11476	+15,9	7709	+16,7	6882	+28,3	7694	Fr 29.10. O	4626	30.10. W	3997	24.10. O
L 359	Witzhelden (W)	4808 / 5418	0	2531	+2,1	2646	+1,1	2410	-4,2	2170	+17,3	1640*	Fr 29.10. W	1520*	09.10. W	1380*	10.10. W
L 372	Brüggen (O)	4703 / 5433	31	4752	-3,1	5076	-4,1	4554	-8,2	3584	+13,8	3057	Fr 08.10. W	2659	09.10. O	2137	10.10. O
L 418	Hahnerberg	4708 / 5440	31	29612	+9,7	34376	+10,7	22130	+10,4	17082	+16,4	20103	Do 28.10. W	12417	09.10. W	9605	24.10. W
L 442	Essen-Werden (O)	4607 / 5420	31	9868	-0,3	10549	-3,0	9067	+1,1	7806	+23,3	6237	Do 28.10. O	5512	09.10. W	4735	24.10. O
L 442	Essen-Werden (N)	4607 / 5421	31	6222	+0,5	6500	-3,1	5978	+2,0	5298	+27,6	4069	Do 07.10. S	3669	09.10. N	3538	24.10. S
L 463	Voerde	4306 / 5424	31	6635	-3,5	7378	-5,2	5740	+2,0	4406	+14,1	4179	Fr 01.10. O	3328	02.10. W	2435	24.10. W
L 475	Krefeld	4605 / 5434	31	9364	-0,4	10441	-0,2	7970	-2,9	6232	+8,8	6123	Fr 08.10. N	4357	09.10. N	3523	24.10. N
L 528	Breckerfeld (N)	4710 / 5507	31	7257	+4,5	7988	+3,6	6497	+4,8	4948	+18,9	4891	Fr 08.10. N	3793	09.10. N	3081	10.10. N
L 531	Siegen	5114 / 5332	31	12163	-15,6	13832	-15,6	12670	-15,9	4646	-11,3	9248	Fr 08.10. N	7626	09.10. N	4144	03.10. N
L 544	Langscheid (W)	4613 / 5510	31	3435		3621		3236		2850		2853	Fr 01.10. W	1861	02.10. W	1660	10.10. O
L 551	Haltern	4209 / 5536	31	5874	+0,7	6274	-1,2	5506	+1,2	4563	+17,2	3764	Fr 29.10. N	3110	09.10. S	2818	10.10. S
L 555	Coesfeld-Nordost	4009 / 5533	31	5938	-4,7	6771	-4,9	4860	-0,8	3517	+3,8	3765	Fr 29.10. S	2525	02.10. S	1923	31.10. S
L 560	Sandersküper	3807 / 5535	31	3858	+28,9	3830	+21,2	4350	+47,7	3484	+52,7	2351	Fr 29.10. S	2274	16.10. N	1842	31.10. S
L 572	Rhede	4105 / 5320	31	14735	-1,0	16378	-2,0	13184	+5,1	9386	+7,7	9253	Fr 22.10. W	7145	30.10. W	5337	10.10. W
L 586	Stromberg	4215 / 5349	31	2703	+7,0	2950	+5,5	2257	+3,8	2112	+30,8	3068	Fr 08.10. O	1201	09.10. W	2297	24.10. O
L 587	Greven (S)	3911 / 5306	31	10648	+0,1	12020	+0,0	8684	+2,3	6853	+8,5	6596	Fr 08.10. O	4569	09.10. N	3850	24.10. S
L 591	Lienen	3813 / 5513	31	6106	-1,8	6695	-1,7	5367	-2,5	4373	+5,5	3747	Fr 29.10. O	2887	09.10. O	2493	10.10. O
L 602	Hemden	4105 / 5534	31	4968	+16,2	5196	+9,0	5435	+42,4	3544	+42,2	3159	Fr 22.10. N	2913	09.10. N	1944	17.10. S
L 608	Groß Reken	4108 / 5505	31	7815	+0,2	8642	+0,4	6836	-1,6	5320	+8,2	4881	Fr 29.10. S	3699	09.10. S	3062	24.10. S
L 608	Gelsenkirchen-Schalke	4408 / 5523	31	35634	+8,2	39938	+5,1	31589	+25,7	21599	+28,2	22332	Fr 29.10. N	18077	23.10. N	11469	24.10. N
L 610	Recklinghausen	4309 / 5526	31	10026	-0,3	11132	-1,2	9291	+3,2	6111	+9,8	6746	Fr 29.10. O	5174	30.10. O	3651	31.10. O
L 621	Kirchhellen (S)	4307 / 5525	31	2267	+58,4	2343	+63,2	1969	+21,6	2247	+78,9	1591	Fr 01.10. S	1459	09.10. N	1535	10.10. S
L 687	Langscheid (S)	4613 / 5511	31	3377		3092		3504		4447		2170	Fr 01.10. S	2631	09.10. N	3122	10.10. N
L 697	Attendorn	4813 / 5531	31	4178	+12,5	4692	+8,6	3465	+34,1	2728	+39,6	2585	Fr 01.10. S	1949	02.10. N	1552	10.10. S
L 776	Salzkotten	4317 / 5530	31	16091	+4,3	17048	+2,6	14682	+11,4	13477	+11,8	10461	Fr 08.10. W	8257	02.10. W	7489	10.10. W
L 787	Sennestadt (S)	4017 / 5520	19	5966	+31,2	6948	+36,2	4316	+15,3	3488	+27,2	4090	Do 28.10. O	2292	09.10. W	2160	10.10. W
L 822	Lippstadt-Cappel	4315 / 5528	31	8251	+8,4	9005	+6,7	7347	+13,6	5987	+22,3	5032	Fr 01.10. O	4039	23.10. O	3384	17.10. W
L 937	Detmold (N)	4019 / 5517	31	6984		7526		6156		5538		4534	Do 28.10. S	3538	09.10. S	3451	10.10. S
L 937	Detmold (S)	4019 / 5518	31	11572		12552		10228		8800		8198	Do 28.10. N	6394	09.10. N	5618	10.10. N
L 938	Detmold (W)	4019 / 5519	31	5014		5388		4503		3952		3764	Fr 01.10. O	3032	09.10. O	2563	10.10. O

Herausgeber:

Landesbetrieb Straßenbau Nordrhein-Westfalen, Landesmobilitätszentrale, Bonner Straße 67, 51379 Leverkusen

Die Autobahn GmbH des Bundes, NL Rheinland, GB Verkehrszentrale Leverkusen, Bonner Straße 65, 51379 Leverkusen

Auswertung:

DTV-Verkehrsconsult GmbH, Pascalstraße 53, 52076 Aachen

Durchschnittlicher und maximaler Tagesverkehr - Kraftfahrzeuge (KFZ)

Oktober 2021

Str.-Kl. u. -Nr.	Zst.-Name	TK-/ Zst.- Nr.	GT 2021	Durchschnittlicher Tagesverkehr (DTV)								Maximaler Tagesverkehr					
				Gesamtquerschnitt								Richtungen					
				Mo-So 21/20		Mo-Fr 21/20		Sa 21/20		So+Fei 21/20		Mo-Fr		Sa		So+Fei	
Kfz/24h	%	Kfz/24h	%	Kfz/24h	%	Kfz/24h	%	Kfz/24h	Datum,R	Kfz/24h	Datum,R	Kfz/24h	Datum,R				
L 954	Bad Driburg	4220 / 5529	31	7740	+0,7	8783	+1,4	6281	+2,6	4816	+3,7	4855	Fr 29.10. N	3379	09.10. N	2676	10.10. N
L 969	Werl-Westönnen	4413 / 5324	31	9606	-0,2	10736	-0,7	8486	+2,1	5983	+9,2	7110	Mo 25.10. O	4459	30.10. O	3275	10.10. W
K 10	Sennestadt (O)	4017 / 5521	16	4624	-13,0	5211	-14,5	3883	-3,8	2896	-0,4	3520	Fr 01.10. S	2226	30.10. S	1688*	10.10. S
K 10	Breckerfeld (O)	4710 / 5508	31	2793	-0,5	2995	-2,7	2417	-5,0	2320	+26,6	1910	Mi 06.10. W	1616	09.10. W	1640	10.10. W

Herausgeber:

Landesbetrieb Straßenbau Nordrhein-Westfalen, Landesmobilitätszentrale, Bonner Straße 67, 51379 Leverkusen

Die Autobahn GmbH des Bundes, NL Rheinland, GB Verkehrszentrale Leverkusen, Bonner Straße 65, 51379 Leverkusen

Auswertung:

DTV-Verkehrsconsult GmbH, Pascalstraße 53, 52076 Aachen

## Durchschnittlicher und maximaler Tagesverkehr - Kraftfahrzeuge (KFZ) (Grenzübergänge)

Oktober 2021

Str.-Kl. u. -Nr.	Zst.-Name	TK-/ Zst.- Nr.	GT 2021	Durchschnittlicher Tagesverkehr (DTV)								Maximaler Tagesverkehr					
				Gesamtquerschnitt								Richtungen					
				Mo-So 21/20		Mo-Fr 21/20		Sa 21/20		So+Fei 21/20		Mo-Fr		Sa		So+Fei	
Kfz/24h	%	Kfz/24h	%	Kfz/24h	%	Kfz/24h	%	Kfz/24h	Datum,R	Kfz/24h	Datum,R	Kfz/24h	Datum,R				
<i>Autobahnen</i>																	
A 3	Elten	4103 / 5071	31	36554	+50,9	36707	+40,0	39291	+79,9	33176	+90,9	24900	Fr 15.10. S	24017	16.10. S	20197	17.10. S
A 4	AC-Vetschau	5102 / 5072	31	35097	+28,2	35568	+19,3	37475	+61,0	30743	+54,4	23347	Fr 08.10. W	22422	09.10. W	17173	10.10. W
A 40	Straelen (Niederdorf)	4603 / 5073	31	35005	+34,6	36652	+24,0	32336	+75,2	30760	+87,2	22962	Fr 22.10. O	18587	23.10. O	17431	31.10. W
A 44	AC-Lichtenbusch	5202 / 5074	28	28775	+20,0	29196	+11,0	31401	+41,3	24381	+61,2	18601	Fr 29.10. O	17863	09.10. W	14978	24.10. O
A 52	Elmpt	4702 / 5260	31	17327	+67,2	15118	+45,7	21309	+118,0	22622	+110,0	10083	Fr 29.10. W	13406	09.10. W	14018	31.10. W
A 57	Hommersum	4302 / 5050	31	15363	+52,7	16548	+44,2	14073	+87,1	11676	+98,3	11225	Fr 08.10. N	9080	09.10. N	7062	10.10. S
A 61	Schwänenhaus	4603 / 5076	31	29856	+32,3	32804	+26,6	26798	+65,8	20533	+57,4	20579	Fr 15.10. S	17162	02.10. S	14811	17.10. S
<i>Bundesstraßen</i>																	
B 1	AC-Vaalsequartier	5202 / 5253	0	11309	+2,7	11297	-0,4	11618	+10,2	11053	+11,3	6179*	Fr 08.10. W	6386*	09.10. W	5909*	10.10. O
B 8	Elten (B)	4002 / 5254	31	1804	+5,1	1875	+3,9	1910	+10,5	1402	+6,9	1240	Fr 15.10. O	1226	09.10. O	830	10.10. O
B 9	Kranenburg	4102 / 5255	31	10377	+21,6	10665	+16,4	11397	+31,8	8148	+43,3	6737	Fr 29.10. N	6023	23.10. N	4465	24.10. N
B 54	Gronau-Amtsvenn	3807 / 5313	0	14469	+38,8	14890	+29,7	16468	+81,6	10704	+55,9	8800*	Fr 29.10. N	8978*	09.10. N	5878*	24.10. N
B 57	Aachen-Köpfchen	5202 / 5263	24	7866	+20,4	8115	+16,2	8251	+25,8	6436	+42,4	5243	Fr 29.10. S	4701	30.10. S	3565	24.10. S
B 58	Straelen 2 (Bundesstr.)	4503 / 5257	31	4197	+17,1	4506	+11,3	3884	+40,3	3216	+46,7	2496	Fr 08.10. W	2156	16.10. O	1790	10.10. W
B 220	Emmerich	4103 / 5258	31	13425	+16,0	15074	+15,9	11132	+23,5	8794	+19,8	8152	Fr 15.10. S	5748	09.10. S	4722	31.10. S
B 264	Aachen-Bildchen	5202 / 5261	31	8966	+4,9	9576	+2,1	9410	+11,2	5964	+20,0	5427	Fr 29.10. W	4899	02.10. O	3146	24.10. W
<i>Landesstraßen</i>																	
L 29	Heidenend	4603 / 5438	31	4147	-17,6	4242	-20,5	4691	-9,9	3204	-10,2	2668	Fr 08.10. N	2954	09.10. N	1778	17.10. N
L 47	Sittard	5001 / 5256	4	4884	+15,6	4988	+12,4	5249	+21,2	4079	+27,3	2814	Fr 01.10. O	2785*	23.10. W	2183*	10.10. O
L 231	Horbach/Locht	5102 / 5439	31	1603	+20,0	1595	+14,3	1670	+32,5	1570	+38,2	944	Fr 29.10. N	902	02.10. N	848	10.10. S
L 560	Sandersküper	3807 / 5535	31	3858	+28,9	3830	+21,2	4350	+47,7	3484	+52,7	2351	Fr 29.10. S	2274	16.10. N	1842	31.10. S
L 602	Hemden	4105 / 5534	31	4968	+16,2	5196	+9,0	5435	+42,4	3544	+42,2	3159	Fr 22.10. N	2913	09.10. N	1944	17.10. S

Herausgeber:

Landesbetrieb Straßenbau Nordrhein-Westfalen, Landesmobilitätszentrale, Bonner Straße 67, 51379 Leverkusen  
Die Autobahn GmbH des Bundes, NL Rheinland, GB Verkehrszentrale Leverkusen, Bonner Straße 65, 51379 Leverkusen

Auswertung:

DTV-Verkehrsconsult GmbH, Pascalstraße 53, 52076 Aachen

Durchschnittlicher und maximaler Tagesverkehr - Schwerverkehr (SV)

Oktober 2021

Str.-Kl. u. -Nr.	Zst.-Name	TK-/ Zst.- Nr.	GT 2021	Durchschnittlicher Tagesverkehr (DTV)								Maximaler Tagesverkehr					
				Gesamtquerschnitt								Richtungen					
				Mo-So 21/20		Mo-Fr 21/20		Sa So+Fei		Anteil SV		Mo-Fr		Sa		So+Fei	
Kfz/24h	%	Kfz/24h	%	Kfz/24h	Kfz/24h	Mo-So	Mo-Fr	Kfz/24h	Datum,R	Kfz/24h	Datum,R	Kfz/24h	Datum,R				
	<i>Autobahnen</i>																
A 1	Lotte	3713 / 5143	30	14766	-6,4	19639	-4,4	6727	2339	20,7	27,6	10859	Mi 20.10. N	4075	30.10. N	1339	10.10. S
A 1	Ladbergen	3812 / 5118	30	11581	-2,7	15326	-0,7	5289	2146	17,7	23,8	8536	Do 07.10. N	3265	30.10. N	1203	17.10. S
A 1	Flugh. Münster/Osnabrück	3812 / 5170	30	11565		15313		5286	2104	17,3	23,4	8400	Mi 27.10. N	3167	30.10. N	1196	10.10. S
A 1	Gievenbeck	4011 / 5171	23	14950		19930		6403	2583	15,9	20,9	10865	Di 19.10. S	3851*	30.10. N	1473	10.10. S
A 1	Ascheberg	4111 / 5121	0	9952	-3,5	13302	-1,0	4153	1680	14,7	19,2	7340*	Do 07.10. N	2527*	30.10. N	1004*	10.10. S
A 1	Unna	4411 / 5144	30	17351	+3,7	23192	+6,1	7697	2472	14,6	19,5	13511	Mi 27.10. N	4662	30.10. N	1458	03.10. S
A 1	Holzen	4511 / 5100	30	14317		19127		6554	1876	14,4	19,3	12664	Mi 20.10. N	4252	30.10. N	1181	17.10. N
A 1	Hengsen	4511 / 5101	30	18450	+4,4	24771	+7,3	8011	2344	16,0	21,5	14248	Mi 27.10. N	4876	30.10. N	1357	03.10. S
A 1	Hagen-Vorhalle	4510 / 5124	0	13747	+5,7	18529	+8,4	5681	1731	14,3	19,3	10213*	Mi 27.10. N	3164*	16.10. S	1063*	10.10. N
A 1	Hölken	4709 / 5172		Im Bau													
A 1	Schloss Burg	4809 / 5011	31	8175	+0,7	10869	+2,7	3572	1468	9,5	12,6	6126	Mi 20.10. N	2066	30.10. N	858	17.10. N
A 1	AK Leverkusen (O)	4908 / 5675	31	8108	-7,1	10712	-5,2	3720	1558	9,2	12,2	6207	Mi 20.10. N	2147	30.10. N	975	17.10. N
A 1	AK Leverkusen (W)	4908 / 5035	0	2963	-3,8	3974	-1,6	1155	524	3,3	4,3	2147*	Mi 06.10. S	644*	16.10. S	317*	24.10. S
A 1	Köln-Nord	4907 / 5048	30	3910	-2,6	5422	+0,8	1096	375	4,8	6,1	2974	Mi 06.10. S	671	09.10. N	229	03.10. S
A 1	Köln-Lövenich	5007 / 5032		wegen langer Ausfallzeit derzeit keine Schätzung													
A 1	Hürth	5106 / 5010	17	13	-99,8	19	-99,8	1		38,2	39,6	28	Mo 04.10. N	3	02.10. S		
A 1	Frauenthal	5206 / 5083	0	8789		11769		3616	1444	15,4	19,7	8402*	Mi 27.10. N	2402*	23.10. N	1014*	03.10. N
A 1	Euskirchen/Bliesheim	5206 / 5060	30	5607	-0,7	7441	+1,0	2600	911	12,2	15,5	4858	Mi 13.10. S	1503	23.10. S	532	10.10. N
A 1	Nettersheim	5406 / 5047	31	3847	+6,3	4907	+6,9	2190	1049	17,4	22,4	2734	Do 07.10. N	1233	23.10. N	707	10.10. N
A 2	Oberhausen-Sterkrade	4407 / 5026	31	22576	-1,8	29952	+0,4	10115	4058	17,9	22,9	16861	Do 28.10. O	5456	23.10. W	2382	10.10. W
A 2	Gelsenkirchen	4408 / 5122	0	20041	+8,8	25743	+8,5	11122	5012	23,8	28,3	14910*	Do 28.10. O	6133*	30.10. O	2769*	17.10. O
A 2	Gelsenkirchen-Erle	4408 / 5147	30	13783	-5,4	18626	-2,7	5653	1572	15,8	19,9	10977	Di 26.10. W	3161	23.10. W	912	10.10. W
A 2	Recklinghausen-Ost	4409 / 5126	21	15054	+6,2	20404	+8,6	5993	1644	16,8	21,1	11964	Do 28.10. O	3355*	23.10. W	942	10.10. W
A 2	Waltrop-Brambauer	4410 / 5125	30	19592	-1,3	26559	+1,3	7883	2043	19,4	24,2	15519	Di 26.10. W	4298	30.10. O	1166	10.10. W
A 2	Kamen	4311 / 5173	30	16113		21650		6935	2033	20,1	25,3	13368	Di 05.10. W	3687	23.10. W	1244	10.10. W
A 2	Altenböge	4312 / 5145	29	20590		27469		9285	3006	20,7	26,5	15898	Do 07.10. O	5153	30.10. O	1908	03.10. W
A 2	Bönen	4312 / 5148	30	19358		25837		8688	2817	20,1	26,1	15124	Di 05.10. W	4864	30.10. O	1775	03.10. W
A 2	Brunsborg	4213 / 5175		Im Bau													
A 2	Rhynern	4313 / 5174	30	17837		23731		8268	2650	21,2	27,7	14093	Di 05.10. W	4600	30.10. O	1768	03.10. W
A 2	Oelde	4114 / 5102	0	17349	+3,0	22912	+6,3	8283	3049	22,0	28,3	13936*	Do 07.10. O	4919*	30.10. O	1735*	03.10. W
A 2	Rheda-Wiedenbrück	4116 / 5176	30	17031		22587		8185	2544	19,4	25,1	13318	Di 26.10. W	4769	30.10. O	1607	03.10. W
A 2	Sürenheide	4116 / 5177	30	17447		23229		8168	2441	19,0	24,5	13831	Di 26.10. W	4749	30.10. O	1488	03.10. W
A 2	Brönninghausen	3917 / 5155	30	18656		24810		8659	2803	18,9	24,2	14896	Di 26.10. W	5126	30.10. O	1708	03.10. W
A 2	Bielefeld	4017 / 5120	0	20116	+2,3	26557	+4,6	10259	2917	19,9	24,8	15423*	Do 28.10. O	6309*	30.10. O	1690*	03.10. W
A 2	Borstenbach	3818 / 5156		Im Bau													
A 2	Bad Oeynhausen	3719 / 5123	0	22461	+11,0	29244	+14,2	12493	3942	23,1	29,1	16914*	Di 26.10. W	7769*	30.10. O	2363*	24.10. O
A 3	Elten	4103 / 5071	31	5663	+7,1	7605	+9,4	2213	955	15,5	20,7	4142	Mi 13.10. N	1450	30.10. N	593	17.10. S
A 3	Hünxe	4306 / 5001	0	7849	+3,2	10601	+5,7	3004	1132	13,3	17,2	5914*	Mi 20.10. S	1923	30.10. N	751*	17.10. S
A 3	Oberhausen-Holten	4406 / 5070	31	21867	-3,0	28715	-1,2	10615	4359	18,0	23,2	16086	Do 14.10. N	5645	30.10. N	2616	10.10. S
A 3	AK OB-West (N)	4506 / 5665	31	22610	-12,6	29734	-9,8	10890	4412	17,4	22,4	17007	Di 26.10. S	5849	16.10. S	2662	10.10. S
A 3	AK OB-West (S)	4506 / 5667	31	17383	-16,9	22951	-13,8	7820	3558	14,6	18,8	12826	Do 28.10. N	4533	09.10. N	2100	17.10. S
A 3	Breitscheid	4607 / 5002	31	14049	+6,7	18640	+9,0	5962	2856	12,0	15,5	10298	Do 14.10. N	3582	30.10. N	1830	17.10. S
A 3	AK Breitscheid (S)	4607 / 5065	31	12386	+4,8	16618	+7,6	4863	2137	11,8	15,2	9317	Mi 27.10. S	2879	30.10. N	1481	17.10. S
A 3	AK Hilden (N)	4707 / 5655	0	13393	-7,1	17496	-4,3	6471	3086	10,5	13,5	10009*	Di 26.10. N	4611*	16.10. N	1934*	17.10. N
A 3	AK Hilden (S)	4807 / 5657	0	11410	-7,3	15123	-5,6	4927	2301	9,9	13,0	8670*	Di 26.10. N	2854*	16.10. N	1471*	17.10. S
A 3	Opladen II	4807 / 5033	31	10986	-3,8	14677	-1,8	4732	1740	11,6	15,1	8138	Mi 20.10. N	2923	30.10. N	1026	17.10. S
A 3	AK Leverkusen (N)	4908 / 5003	31	13762	-1,9	18072	+0,3	6503	2920	12,0	15,2	9902	Mi 20.10. N	3796	30.10. N	1649	17.10. S
A 3	AK Leverkusen (S)	4908 / 5676	31	22889	+1,0	30036	+2,7	10891	4866	13,5	17,3	16331	Mi 20.10. N	6107	30.10. N	2750	17.10. S
A 3	Leverkusen	4908 / 5004	31	20016	-1,7	26686	+0,3	8711	3306	12,3	16,1	14774	Mi 20.10. N	5117	30.10. N	1844	03.10. N
A 3	Holweide	5008 / 5084		Im Bau													
A 3	AD Heumar (N)	5008 / 5672	29	24031	-2,7	31804	-0,9	11122	4293	13,2	17,1	17614	Mi 20.10. N	6336	30.10. N	2471	17.10. N
A 3	AD Heumar (S)	5008 / 5673	31	13624	+7,0	17855	+9,8	7182	2291	14,7	18,7	10750	Mi 20.10. N	4828	30.10. N	1406	24.10. N
A 3	Siegburg	5109 / 5005		wegen langer Ausfallzeit derzeit keine Schätzung													
A 3	AK BN-Siegburg (N)	5209 / 5058	0	12710	-7,7	15900	-8,5	9080	2944	16,7	21,2	9329*	Mi 20.10. N	5806*	23.10. N	1637*	17.10. S
A 3	AK BN-Siegburg (S)	5209 / 5631	0	13237	-9,2	16566	-9,3	9526	2966	16,7	21,1	9633*	Mi 20.10. N	6310*	23.10. N	1722*	17.10. N
A 3	Bad Honnef/Linz	5309 / 5006	31	12885	+10,4	16858	+12,8	7236	1846	15,6	20,4	10174	Mi 20.10. N	4302	23.10. N	1110	17.10. S

Herausgeber:

Landesbetrieb Straßenbau Nordrhein-Westfalen, Landesmobilitätszentrale, Bonner Straße 67, 51379 Leverkusen  
Die Autobahn GmbH des Bundes, NL Rheinland, GB Verkehrszentrale Leverkusen, Bonner Straße 65, 51379 Leverkusen

Auswertung:

DTV-Verkehrsconsult GmbH, Pascalstraße 53, 52076 Aachen

## Durchschnittlicher und maximaler Tagesverkehr - Schwerverkehr (SV)

Oktober 2021

Str.-Kl. u. -Nr.	Zst.-Name	TK-/ Zst.- Nr.	GT 2021	Durchschnittlicher Tagesverkehr (DTV)								Maximaler Tagesverkehr						
				Gesamtquerschnitt								Richtungen						
				Mo-So 21/20		Mo-Fr 21/20		Sa		So+Fei		Anteil SV		Mo-Fr		Sa		So+Fei
Kfz/24h	%	Kfz/24h	%	Kfz/24h	Kfz/24h	Kfz/24h	Kfz/24h	Mo-So	Mo-Fr	Kfz/24h	Datum,R	Kfz/24h	Datum,R	Kfz/24h	Datum,R			
A 4	AC-Vetschau	5102 / 5072	31	6385	-6,5	8638	-4,5	2569	737	18,2	24,3	4791	Di 26.10. O	1460	30.10. W	462	10.10. O	
A 4	Würselen	5102 / 5008	31	6788	-10,7	9193	-8,7	2755	720	13,1	16,6	5154	Mi 27.10. O	1597	02.10. W	472	10.10. O	
A 4	AK Aachen (W)	5103 / 5654		wegen langer Ausfallzeit derzeit keine Schätzung														
A 4	AK Aachen (O)	5103 / 5651	11	12756	-9,0	16590	-7,4	7132	2275	17,6	21,4	9582*	Mi 06.10. O	3745	30.10. W	1304*	10.10. O	
A 4	Buir / Merzenich	5105 / 5082	31	12191	-12,3	16153	-10,6	6335	1408	16,9	21,5	9493	Mi 20.10. O	3364	30.10. W	848	10.10. O	
A 4	AK Kerpen (W)	5106 / 5622	0	17621	+11,2	23232	+12,7	9170	2506	17,2	21,6	14211*	Di 26.10. W	4974*	30.10. W	1390*	10.10. O	
A 4	AK Kerpen (O)	5106 / 5624	0	18002	+25,3	23741	+27,2	9624	2278	15,5	19,6	15162*	Di 26.10. W	5568*	30.10. W	1358*	10.10. O	
A 4	Köln-Klettenberg	5007 / 5053	0	20615	+13,3	27527	+15,4	9787	2411	15,7	19,6	15453*	Di 26.10. W	5256*	23.10. W	1356*	10.10. W	
A 4	Rheinbr. Rodenkirchen	5107 / 5049	31	21791	+0,5	28776	+2,4	10821	3425	16,0	19,8	16662	Mi 13.10. W	6328	23.10. W	2105	10.10. W	
A 4	AD Heumar (W)	5008 / 5021	28	16629	-3,8	22049	-1,5	8069	2428	18,3	22,9	12663	Di 26.10. W	4851	23.10. W	1438	03.10. O	
A 4	Bensbg.Frankenforst	5008 / 5015	31	6963	-7,5	9571	-4,9	2349	620	9,3	12,2	5487	Do 07.10. O	1265	02.10. W	373	03.10. O	
A 4	Engelskirchen	5010 / 5068	13	6944	-6,4	9453	-3,6	2428	927	13,4	17,5	5420*	Mi 13.10. O	1437	02.10. W	548*	10.10. O	
A 4	Eckenhagen	5011 / 5034	13	6165	-5,8	8373	-3,2	2177	879	16,3	21,5	4917*	Mi 27.10. O	1280	02.10. W	507*	24.10. W	
A 4	Wenden-Dahl	5013 / 5128	30	2306	-5,4	3278	-1,7	391	135	12,5	16,1	1844	Mi 13.10. O	222	16.10. O	97	10.10. O	
A 30	Werste	3718 / 5151	0	8038		10226		5823	1062	23,2	28,0	6508*	Di 12.10. W	3144*	30.10. W	640*	17.10. W	
A 30	Rheine-Kanalhafen	3711 / 5157	0	12440		16339		6484	2023	26,8	33,0	9272*	Mi 27.10. O	3479	30.10. W	1085	17.10. W	
A 30	Hörstel	3711 / 5158	30	12517		16457		6502	1983	25,3	31,1	9335	Mi 27.10. O	3490	30.10. W	1064	17.10. W	
A 30	Schierloh	3712 / 5159	30	12873		16957		6580	2013	24,8	30,4	9618	Mi 27.10. O	3548	30.10. W	1083	17.10. W	
A 30	Ibbenbüren	3712 / 5112	30	12507	-0,2	16431	+2,0	6532	2001	24,6	30,2	9404	Di 05.10. W	3511	30.10. W	1106	17.10. W	
A 30	Kirchlengern	3817 / 5103	31	9022	+2,7	11890	+5,0	4698	1305	20,5	24,9	7287	Di 26.10. W	2429	30.10. W	745	17.10. W	
A 31	Ochtrup	3708 / 5160	30	5817		7856		2069	1002	15,4	21,3	4309	Mi 13.10. S	1202	09.10. N	672	17.10. S	
A 31	Nienborg	3808 / 5161	30	5423		7322		1909	965	14,6	20,0	4005	Mo 04.10. S	1166	09.10. N	626	17.10. S	
A 31	Gescher	4008 / 5117	30	5480	+1,3	7424	+4,0	1840	954	13,8	18,9	4044	Mo 04.10. S	1133	09.10. N	654	17.10. S	
A 31	Lembeck	4207 / 5162	30	5402		7323		1824	910	12,7	17,2	4090	Mo 04.10. S	1123	09.10. N	600	17.10. S	
A 31	Hardtbergsee	4307 / 5163		Im Bau														
A 31	Kirchhellen (N)	4307 / 5164	0	6246		8497		1938	1098	10,5	14,2	4613*	Mo 04.10. S	1136*	09.10. N	706*	17.10. S	
A 31	Feldhausen	4307 / 5165	30	6292		8528		2148	1047	10,5	14,1	4689	Mo 04.10. S	1255	09.10. N	678	17.10. S	
A 33	Bockhorst	3915 / 5127	31	5215		7095		1815	715	17,8	22,8	4054	Mi 06.10. N	1223	30.10. S	463	10.10. N	
A 33	Bielefeld-Windflöte	4017 / 5130	23	6953	-2,2	9554	+0,8	2203	782	11,5	14,5	5391*	Mi 06.10. S	1360	30.10. N	528*	03.10. S	
A 33	Bielefeld-Senne	4017 / 5129	30	6926	-7,3	9518	-4,7	2185	782	13,6	17,4	5495	Mi 06.10. S	1316	30.10. N	527	10.10. S	
A 33	Paderborn	4118 / 5111	30	7518	-3,3	10148	-0,9	2914	1075	16,3	20,8	6260	Mi 06.10. S	1753	09.10. N	836	17.10. S	
A 40	Straelen (Niederdorf)	4603 / 5073	31	12283	+0,1	16352	+3,0	5695	1777	35,1	44,6	9601	Di 26.10. W	3402	30.10. W	1017	03.10. W	
A 40	Wankum	4603 / 5018	31	12824	+0,4	16980	+2,6	6176	2015	31,1	39,0	9949	Mi 27.10. O	3568	30.10. W	1067	17.10. O	
A 40	AK Moers (W)	4505 / 5663	0	13565	+0,0	17876	+2,5	6116	2909	24,2	28,5	10278*	Mi 27.10. O	3671*	30.10. W	1559*	31.10. W	
A 40	AK Moers (O)	4505 / 5022	0	10800	-0,3	14282	+2,3	4954	2026	16,0	19,7	7937*	Di 26.10. W	2944*	30.10. W	1094*	31.10. W	
A 40	AD Essen-Ost (W)	4508 / 5680	0	4028	-1,6	5425	+1,6	1655	538	5,4	6,7	3218*	Mi 20.10. W	987*	30.10. W	300*	31.10. W	
A 40	AD Essen-Ost (O)	4508 / 5681	0	7759	-4,6	10516	-1,7	2843	1094	5,9	7,4	6321*	Mi 20.10. W	1743*	30.10. O	629*	31.10. W	
A 40	Essen-Kray	4508 / 5037	31	8270	-8,3	11126	-5,4	3260	1287	7,6	9,4	7044	Mi 20.10. W	1964	30.10. W	899	03.10. W	
A 40	Bochum	4508 / 5113	0	6706	-8,7	9261	-5,3	2050	630	6,2	7,9	5778*	Mi 27.10. W	1260*	30.10. W	440*	03.10. W	
A 40	Bochum-Ruhrpark	4509 / 5154		Im Bau														
A 40	Dortmund	4510 / 5343	31	3150	-21,1	4250	-19,0	1211	469	4,1	5,0	2708	Mi 06.10. W	767	23.10. W	370	24.10. W	
A 42	AK Kamp-Lintfort (O)	4505 / 5635	31	11404	+2,1	15176	+3,9	5297	1667	21,6	26,6	8794	Mi 27.10. O	3726	30.10. O	1050	31.10. O	
A 42	DU Beeckerwerth	4506 / 5063	31	12588		16976		5345	1401	15,5	19,3	9828	Di 26.10. W	3951	30.10. O	889	31.10. O	
A 42	AK OB-West (O)	4506 / 5024	31	12107	+2,7	16310	+5,1	4688	1871	13,8	17,1	9389	Di 19.10. W	2980	09.10. W	1273	10.10. W	
A 42	AK OB-West (W)	4506 / 5668	31	16894	-2,7	22438	-0,8	7741	2759	17,9	22,1	13284	Di 26.10. W	4835	30.10. O	1867	10.10. W	
A 42	GE-Hessler	4408 / 5115		wegen langer Ausfallzeit derzeit keine Schätzung														
A 42	Wanne-Eickel	4408 / 5116	30	10618	+5,5	14569	+8,5	3522	1117	12,3	15,4	8209	Do 14.10. O	2090	30.10. O	703	10.10. O	
A 42	Bladenhorst	4409 / 5153	0	5821		8047		1551	743	12,3	15,8	5265*	Di 26.10. W	845*	30.10. O	448*	10.10. W	
A 42	Horsthausen	4409 / 5166	27	7109		9898		1957	548	11,5	14,2	5362*	Do 21.10. W	1330	30.10. O	404	10.10. O	
A 43	Albachten	4011 / 5109	0	6848	-13,0	9274	-11,1	2508	1000	9,8	12,5	5556*	Mi 06.10. N	1557*	30.10. N	622*	24.10. S	
A 43	Bergbossendorf	4208 / 5131		Im Bau														
A 43	Recklinghausen-West	4409 / 5132		wegen langer Ausfallzeit derzeit keine Schätzung														
A 43	Herne	4409 / 5107	0	6648		9050		2390	818	6,6	8,4	5671*	Mo 25.10. S	1421*	30.10. N	588*	03.10. N	
A 43	Bochum-Laer	4509 / 5133		Im Bau														
A 43	Sprockhövel	4609 / 5108	30	4416	-13,7	6117	-10,8	1280	405	7,4	9,5	3765	Mo 25.10. S	783	30.10. S	294	03.10. S	
A 44	AC-Lichtenbusch	5202 / 5074	28	8153	-3,7	10447	-2,0	5330	1344	28,3	35,8	6314*	Do 07.10. O	2936	30.10. O	840	17.10. O	
A 44	Aachen-Brand	5202 / 5077	28	9239	+0,4	11914	+2,4	5776	1466	19,9	24,6	6979	Mi 27.10. O	3219	30.10. O	909	17.10. O	
A 44	AK Aachen (S)	5203 / 5020	0	9338		11945		6055	1672	17,6	21,6	6730*	Mi 13.10. O	3235*	30.10. W	953*	10.10. O	

Herausgeber:

Landesbetrieb Straßenbau Nordrhein-Westfalen, Landesmobilitätszentrale, Bonner Straße 67, 51379 Leverkusen

Die Autobahn GmbH des Bundes, NL Rheinland, GB Verkehrszentrale Leverkusen, Bonner Straße 65, 51379 Leverkusen

Auswertung:

DTV-Verkehrsconsult GmbH, Pascalstraße 53, 52076 Aachen

## Durchschnittlicher und maximaler Tagesverkehr - Schwerverkehr (SV)

Oktober 2021

Str.-Kl. u. -Nr.	Zst.-Name	TK-/ Zst.- Nr.	GT 2021	Durchschnittlicher Tagesverkehr (DTV)						Maximaler Tagesverkehr							
				Gesamtquerschnitt						Richtungen							
				Mo-So	21/20	Mo-Fr	21/20	Sa	So+Fei	Anteil SV		Mo-Fr	Sa		So+Fei		
Kfz/24h	%	Kfz/24h	%	Kfz/24h	Kfz/24h	Mo-So	Mo-Fr	Kfz/24h	Datum,R	Kfz/24h	Datum,R	Kfz/24h	Datum,R				
A 44	AK Aachen (N)	5103 / 5650		wegen langer Ausfallzeit derzeit keine Schätzung													
A 44	Jülich-Mersch	5004 / 5017	31	6508	+5,9	8716	+8,6	2982	757	17,2	21,6	5540	Mi 13.10. O	1672	30.10. W	485	10.10. W
A 44	Neersen	4705 / 5078	31	5571	-5,8	7609	-3,4	1992	589	10,0	12,1	4212	Di 19.10. O	1275	16.10. W	368	17.10. W
A 44	AK Neersen (N)	4705 / 5081	31	5640	-3,9	7702	-1,4	2011	605	9,7	11,7	4275	Di 19.10. W	1305	16.10. W	390	17.10. W
A 44	Ilverich	4706 / 5079	31	6075	-2,9	8327	-0,7	1998	697	8,4	10,4	4892	Di 26.10. W	1329	16.10. O	427	17.10. O
A 44	Ratingen-Schwarzbach	4706 / 5097	30	1820	-11,4	2529	-9,3	497	166	6,2	7,8	1445	Di 26.10. W	358	30.10. O	110	24.10. O
A 44	Birch (Tunnel Velbert)	4608 / 5067		wegen langer Ausfallzeit derzeit keine Schätzung													
A 44	Langenberg	4608 / 5066	31	1298	+5,2	1738	+7,7	522	226	4,4	5,2	1007	Do 28.10. W	301	30.10. W	150	17.10. W
A 44	Witten	4509 / 5134		Im Bau													
A 44	Unna-Süd	4412 / 5135	30	14429	+0,3	19710	+3,4	5178	1504	16,5	22,0	11578	Di 19.10. W	2836	23.10. W	894	17.10. W
A 44	Soest	4414 / 5110	30	11805	-3,5	15887	-1,2	4924	1541	20,5	27,0	9369	Di 26.10. W	2716	30.10. O	918	03.10. W
A 44	Lichtenau-Blankenrode	4419 / 5136	30	14407	-1,8	19271	+0,6	6542	1842	26,7	35,0	11345	Di 19.10. W	3779	23.10. W	1215	10.10. O
A 45	Dortmund-Mengede-West	4410 / 5138	30	10281	+14,2	14168	+17,7	3298	942	14,4	17,9	8387	Mi 27.10. S	1958	30.10. N	552	03.10. S
A 45	Dortmund-Marten	4410 / 5139	30	6916	-14,0	9579	-11,0	2054	592	10,3	12,9	6305	Di 26.10. N	1466	23.10. N	369	03.10. N
A 45	Dortmund-Eichlinghofen	4510 / 5146	30	6907	-4,0	9575	-0,4	2016	592	10,9	13,7	6212	Di 26.10. N	1386	30.10. N	347	03.10. N
A 45	Dortmund Süd	4511 / 5104	31	9248	+8,7	12784	+12,3	2866	775	10,7	13,9	7254	Di 26.10. N	1769	30.10. N	498	17.10. S
A 45	Schwerte-Wandhofen	4511 / 5140	31	11698	-4,6	16024	-1,8	3984	1242	12,9	17,2	9855	Mi 27.10. S	2352	23.10. N	838	03.10. S
A 45	Kalve	4712 / 5169	0	10822		14793		3803	1162	20,8	26,3	8802*	Mi 27.10. S	2398*	23.10. N	822*	10.10. S
A 45	Lüdenscheid Nord	4711 / 5105	0	12274	-12,4	16683	-7,7	4381	1649	25,9	35,0	9553*	Mi 27.10. S	2531*	23.10. N	1015*	03.10. N
A 45	Freudenberg	5113 / 5106	30	11772	-3,4	16035	+0,0	4316	1322	18,8	25,2	9461*	Mi 27.10. S	2778	23.10. N	878*	10.10. S
A 46	Dremmen	4903 / 5075	31	2936	+2,3	4037	+5,2	963	281	9,2	11,1	2204	Do 21.10. W	538	02.10. W	169	31.10. W
A 46	Hochneukirch	4904 / 5041	31	11679		15786		4660	1449	16,7	20,6	9064	Mi 27.10. O	2462	02.10. W	1007	17.10. O
A 46	Neuss-Holzheim	4805 / 5016	31	10882	+7,7	14718	+10,6	4288	1364	14,8	18,5	8432	Di 12.10. W	2449	30.10. W	842	24.10. W
A 46	AK Neuss Süd (O)	4806 / 5686		wegen langer Ausfallzeit derzeit keine Schätzung													
A 46	Düsseldorf-Flehe	4806 / 5040	26	12931	+3,9	17632	+7,1	4708	1412	16,1	19,8	9488	Mi 13.10. O	2621	30.10. O	801	24.10. W
A 46	AK Hilden (W)	4807 / 5658	31	12608	-7,1	17166	-3,1	4649	1422	10,7	13,3	9608	Mi 13.10. O	2676	30.10. O	859	24.10. O
A 46	AK Hilden (O)	4807 / 5023		wegen langer Ausfallzeit derzeit keine Schätzung													
A 46	W-Sonnborn	4708 / 5045	31	10986	-3,4	14736	-0,7	4681	1542	12,4	15,5	8734	Do 28.10. O	2665	30.10. O	910	24.10. W
A 46	W-Oberbarmen	4609 / 5044	31	10715	-0,4	14439	+2,4	4430	1359	14,5	18,0	8359	Do 28.10. O	2502	30.10. O	850	24.10. W
A 46	Hagen-Hohenlimburg	4611 / 5141	30	3915	+7,4	5507	+11,6	865	283	8,0	9,9	3090	Di 26.10. O	490	09.10. O	160	03.10. O
A 46	Oeventrop	4614 / 5149	30	2307	-1,6	3243	+1,9	488	193	10,1	13,4	1795	Do 07.10. O	268	30.10. W	137	24.10. W
A 46	Freienohl	4614 / 5150	30	2237	-1,6	3145	+2,0	473	191	9,8	13,0	1743	Do 07.10. O	262	30.10. W	137	24.10. W
A 46	Meschede	4615 / 5119	29	1951	-2,5	2710	+0,5	488	226	10,1	13,1	1508	Do 21.10. O	283	09.10. O	156	24.10. W
A 52	Elmpt	4702 / 5260	31	1879	+3,7	2521	+4,3	811	254	10,8	16,7	1467	Di 19.10. W	794	30.10. W	160	31.10. W
A 52	Schwalmtal	4703 / 5046	31	2759	+2,6	3648	+3,2	1271	512	8,5	11,4	2156	Fr 08.10. O	1144	30.10. W	342	10.10. O
A 52	Willich-Schiefbahn	4705 / 5085	27	4239	+7,5	5837	+10,1	1384	383	7,6	9,6	3238*	Mi 20.10. W	786	02.10. W	261	17.10. O
A 52	Lintorf	4607 / 5027	31	6844	+2,5	9175	+4,6	2706	1191	6,9	8,6	5414	Di 26.10. W	1540	16.10. W	774	17.10. W
A 52	AK Breitscheid (W)	4607 / 5637	17	7829	+1,9	10684	+4,5	2626	1042	6,6	8,4	6074	Mi 13.10. W	1512	16.10. W	662	17.10. O
A 52	AK Breitscheid (O)	4607 / 5639	0	5689	+2,6	7739	+6,1	2026	742	5,4	6,8	5406	Mi 13.10. W	1412	09.10. W	571	10.10. W
A 52	Essen-Bredeney	4507 / 5028		wegen langer Ausfallzeit derzeit keine Schätzung													
A 52	AD Essen Ost (S)	4508 / 5043	0	3695	-8,5	5099	-4,8	1067	427	6,2	8,1	2992*	Do 14.10. W	609*	16.10. O	254*	17.10. W
A 52	Gelsenkirchen-Polsum	4308 / 5142	28	5846	+7,9	7948	+10,5	2178	688	13,7	17,2	4346	Mi 20.10. W	1186*	30.10. O	393	24.10. O
A 57	Hommersum	4302 / 5050	31	3188	+9,1	4440	+12,5	869	247	20,8	26,8	2457	Mo 04.10. N	670	30.10. N	173	10.10. S
A 57	Rheinberg	4405 / 5019	31	5088	+7,8	7004	+11,1	1572	555	11,2	14,4	3817	Di 19.10. N	1069	30.10. N	348	10.10. S
A 57	AK Kamp-Lintfort (N)	4505 / 5064	31	7822	+5,2	10630	+8,4	2707	1145	12,3	15,4	5844	Mi 20.10. S	1629	30.10. N	721	10.10. S
A 57	AK Kamp-Lintfort (S)	4505 / 5636	31	12902	+1,9	17219	+4,0	5735	1939	17,8	21,7	9694	Mi 27.10. N	4159	30.10. N	1258	31.10. N
A 57	AK Moers (N)	4505 / 5660	0	12854	+6,9	17317	+9,6	4900	2064	17,6	21,2	9597*	Mi 27.10. N	2850*	30.10. N	1132*	10.10. S
A 57	AK Moers (S)	4505 / 5662	0	10317	-0,8	13930	+1,9	3793	1670	12,3	15,9	7479*	Fr 08.10. N	2293*	30.10. N	902*	10.10. S
A 57	Meerbusch-Bovert	4705 / 5088	27	9350	-1,8	12919	+1,3	2823	885	10,9	13,8	6894	Mi 20.10. S	1951	30.10. N	520	10.10. S
A 57	Neuss-Büttgen	4805 / 5052	31	12760	-0,3	17252	+2,7	4759	1894	10,5	13,3	9194	Mi 20.10. S	2797	30.10. N	1319	10.10. S
A 57	Neuss-West	4806 / 5602	31	14173	+4,3	19031	+6,7	5796	2143	11,1	13,8	11421	Di 12.10. N	3663	30.10. N	1229	03.10. N
A 57	Neuss West (S)	4806 / 5670	31	16373	+3,8	22124	+6,4	6370	2226	12,8	15,9	11754	Mi 13.10. N	3739	30.10. N	1290	10.10. S
A 57	AD Neuss (N)	4806 / 5030	31	4555	-1,0	6359	+1,8	1238	295	9,3	11,4	3560	Mi 27.10. N	769	30.10. N	257	10.10. N
A 57	AD Neuss (S)	4806 / 5014	31	15844	+3,8	21392	+6,4	6182	2202	13,4	16,6	11617	Mi 13.10. N	3746	30.10. N	1261	24.10. N
A 57	AK Neuss-Süd (N)	4806 / 5601	31	13428	+2,9	18241	+5,7	5035	1604	13,0	16,4	9849	Mi 13.10. N	3048	30.10. N	930	10.10. S
A 57	AK Neuss-Süd (S)	4806 / 5061	26	9694	-2,4	13147	+0,2	3534	1348	12,0	15,2	7058	Do 28.10. S	2164	30.10. N	801	03.10. N
A 57	Köln-Longerich	5007 / 5087		Im Bau													
A 59	Walsum	4406 / 5069	26	1355	+17,7	1810	+22,0	565	235	4,2	5,1	1225	Mi 27.10. N	406	09.10. N	211	31.10. N

Herausgeber:

Landesbetrieb Straßenbau Nordrhein-Westfalen, Landesmobilitätszentrale, Bonner Straße 67, 51379 Leverkusen

Die Autobahn GmbH des Bundes, NL Rheinland, GB Verkehrszentrale Leverkusen, Bonner Straße 65, 51379 Leverkusen

Auswertung:

DTV-Verkehrsconsult GmbH, Pascalstraße 53, 52076 Aachen

Durchschnittlicher und maximaler Tagesverkehr - Schwerverkehr (SV)

Oktober 2021

Str.-Kl. u. -Nr.	Zst.-Name	TK-/ Zst.- Nr.	GT 2021	Durchschnittlicher Tagesverkehr (DTV)								Maximaler Tagesverkehr					
				Gesamtquerschnitt								Richtungen					
				Mo-So 21/20		Mo-Fr 21/20		Sa	So+Fei	Anteil SV		Mo-Fr		Sa		So+Fei	
Kfz/24h	%	Kfz/24h	%	Kfz/24h	Kfz/24h	Mo-So	Mo-Fr	Kfz/24h	Datum,R	Kfz/24h	Datum,R	Kfz/24h	Datum,R				
A 59	Duisburg Süd	4606 / 5062	31	2667	+6,0	3717	+9,3	706	218	5,8	7,0	2138	Fr 08.10. N	638	16.10. N	156	17.10. N
A 59	Düsseldorf-Urdenbach	4807 / 5090	31	3609	+2,4	5009	+5,8	981	357	6,3	7,7	2830	Di 12.10. S	549	30.10. S	228	10.10. N
A 59	Langenfeld	4907 / 5007	31	3074	+21,1	4127	+24,0	1190	536	5,4	6,5	2420	Do 07.10. S	675	09.10. N	329	10.10. N
A 59	AK Heumar (Flughfn.)	5008 / 5674	31	6765	+4,4	8788	+4,9	3599	1437	9,4	12,3	5363	Do 07.10. N	3071	30.10. S	1330	03.10. N
A 59	Flughafen Köln/Bonn	5108 / 5089	0	9524		12468		5056	1628	7,7	9,8	8629*	Do 07.10. N	3819*	02.10. N	1235*	03.10. N
A 59	AD St. Augustin (N)	5208 / 5057	31	7875	+3,4	10297	+4,5	4070	1509	7,7	9,5	5894	Mi 20.10. N	4628	02.10. N	1351	03.10. N
A 59	AD St. Augustin (S)	5208 / 5628	0	8281	+6,8	10951	+8,1	3854	1492	7,1	8,6	6390	Do 07.10. N	2132*	02.10. S	1068	03.10. N
A 59	AD Bonn-Beuel (N)	5208 / 5056	31	8571	+3,5	11353	+5,7	3877	1580	7,4	9,0	6790	Do 07.10. N	2164	02.10. N	1096	03.10. N
A 59	AD Bonn-Beuel (S)	5208 / 5633	31	3900	+4,8	5195	+6,8	1653	706	4,7	5,7	3877	Do 07.10. N	1103	02.10. N	658	03.10. N
A 59	AK Bonn Ost (N)	5208 / 5625	0	2239	-2,2	2997	-0,4	978	319	3,6	4,4	2057*	Do 07.10. N	657*	02.10. N	238*	03.10. N
A 61	Schwanenhaus	4603 / 5076	31	7769	+0,1	10398	+2,2	3451	1048	26,0	31,7	5873	Mi 13.10. S	2978	02.10. S	737	03.10. S
A 61	MG-Wickrath	4804 / 5042	31	9630	-6,2	12983	-3,6	3947	1233	15,2	18,3	7513	Di 26.10. S	2178	09.10. N	812	17.10. S
A 61	AK Kerpen (N)	5106 / 5059	31	9414	-7,4	12580	-3,9	4178	1352	16,3	20,2	8447	Mi 13.10. S	2360	23.10. N	824	24.10. S
A 61	AK Kerpen (S)	5106 / 5621	31	6599	-41,5	8952	-38,6	2453	864	17,6	21,5	8421	Mi 27.10. S	2276	23.10. S	854	17.10. S
A 61	Miel	5307 / 5080	31	0	-100,0	0	-100,0	0	0	0,0	0,0	0		0		0	
A 445	Wickede	4413 / 5167	30	5315		7444		1221	466	14,0	18,6	3954	Mi 20.10. N	628	23.10. S	286	24.10. N
A 445	Werl-West	4413 / 5137	30	2860	-33,1	3993	-31,2	784	177	20,2	26,5	2225	Di 12.10. N	479	02.10. N	136	24.10. N
A 448	Bochum-Hamme	4509 / 5152		Im Bau													
A 448	Bochum (W)	4509 / 5168		Im Bau													
A 524	Ratingen	4607 / 5039		wegen langer Ausfallzeit derzeit keine Schätzung													
A 535	W-Saurenhaus	4708 / 5248	31	2460	+0,2	3424	+3,4	619	251	6,6	8,1	1913	Mo 18.10. S	335	09.10. N	146	03.10. N
A 535	Velbert Nord	4608 / 5249	31	1409	+1,0	1940	+3,8	417	169	4,2	5,1	1072	Do 07.10. S	228	09.10. N	102	17.10. S
A 544	AK Aachen (SW)	5103 / 5653		wegen langer Ausfallzeit derzeit keine Schätzung													
A 553	Bliesheim	5207 / 5029	31	5536	+42,9	7270	+44,5	2739	1047	13,5	16,7	4893	Do 28.10. N	1918	30.10. N	818	17.10. N
A 555	Godorf	5107 / 5036	31	7568	+71,9	9990	+72,2	3831	1133	9,3	11,8	7205	Do 07.10. N	3215	02.10. N	970	03.10. N
A 559	Gremberghoven	5008 / 5086	31	4804		6316		2429	827	6,2	7,5	3548	Do 28.10. N	2481	02.10. N	603	03.10. N
A 560	AD St. Augustin (O)	5208 / 5629	31	6370	+8,8	8339	+9,4	3209	1261	6,9	8,4	4678	Mo 04.10. W	4134	02.10. W	1524	03.10. W
A 560	AK BN-Siegburg (W)	5209 / 5632	0	4918	+12,4	6511	+14,0	2321	823	7,2	8,8	3807*	Di 12.10. O	1734*	02.10. W	621*	03.10. O
A 560	AK BN-Siegburg (O)	5209 / 5630	0	3068	+10,4	4263	+14,8	853	260	5,7	7,1	2500*	Do 07.10. W	652*	30.10. O	173*	03.10. O
A 560	Hennef	5209 / 5051	31	1885	-12,7	2642	-9,9	452	137	4,5	5,8	1980	Do 07.10. W	270	30.10. O	79	03.10. O
A 562	AK Bonn Ost (W)	5208 / 5055	0	1470	+2,1	1986	+5,2	544	230	2,8	3,2	1313*	Do 07.10. O	321	02.10. W	131	03.10. W
A 562	AK Bonn-Ost (O)	5208 / 5626	31	186	-6,5	248	-5,0	78	31	2,4	2,8	242	Do 07.10. O	65	30.10. O	31	24.10. O
A 565	AD Bonn-Beuel (W)	5208 / 5634	31	7749	+1,5	10312	+3,9	3421	1310	8,0	9,9	5707	Mi 13.10. N	1932	02.10. S	867	03.10. S
A 565	Meckenheim-Merl	5308 / 5013	30	7765	+84,7	10118	+85,1	4267	1379	15,7	20,4	7703	Do 07.10. N	3348	02.10. N	1287	03.10. N

Herausgeber:

Landesbetrieb Straßenbau Nordrhein-Westfalen, Landesmobilitätszentrale, Bonner Straße 67, 51379 Leverkusen

Die Autobahn GmbH des Bundes, NL Rheinland, GB Verkehrszentrale Leverkusen, Bonner Straße 65, 51379 Leverkusen

Auswertung:

DTV-Verkehrsconsult GmbH, Pascalstraße 53, 52076 Aachen

## Durchschnittlicher und maximaler Tagesverkehr - Schwerverkehr (SV)

Oktober 2021

Str.-Kl. u. -Nr.	Zst.-Name	TK-/ Zst. Nr.	GT 2021	Durchschnittlicher Tagesverkehr (DTV)								Maximaler Tagesverkehr					
				Gesamtquerschnitt								Richtungen					
				Mo-So 21/20		Mo-Fr 21/20		Sa	So+Fei	Anteil SV		Mo-Fr		Sa		So+Fei	
Kfz/24h	%	Kfz/24h	%	Kfz/24h	Kfz/24h	Mo-So	Mo-Fr	Kfz/24h	Datum,R	Kfz/24h	Datum,R	Kfz/24h	Datum,R				
	<i>Bundesstraßen</i>																
B 1	AC-Vaalsequartier	5202 / 5253	0	210 -4,5	225 -10,4	217	144	1,9	2,0	170*	Mo 04.10. W	182*	09.10. W	154*	10.10. W		
B 1	Horn 2	4119 / 5339	31	1056 -9,7	1467 -7,3	268	120	7,9	10,3	832	Mo 11.10. W	180	16.10. W	129	17.10. W		
B 7	Warburg West	4520 / 5331	31	721 -5,1	986 -2,9	228	103	5,1	6,4	609	Mi 20.10. O	138	23.10. W	67	10.10. W		
B 7	Düsseldorf-Heerdt	4706 / 5031	31	2472 +12,5	3348 +16,1	950	316	3,2	3,8	1985	Fr 29.10. O	570	02.10. W	216	17.10. O		
B 8	Elten (B)	4002 / 5254	31	49 -21,0	62 -23,5	30	15	2,7	3,3	81	Mi 13.10. O	37	09.10. O	23	10.10. O		
B 9	Kranenburg	4102 / 5255	31	308 +40,6	396 +43,5	153	91	3,0	3,7	244	Fr 29.10. S	101	16.10. S	62	17.10. S		
B 9	Geldern (O)	4403 / 5251	31	729 -22,1	971 -20,6	291	153	11,8	14,1	594	Mi 20.10. N	169	09.10. S	110	03.10. S		
B 9	Krefeld-Hüls	4604 / 5275	31	430 +11,4	585 +14,7	154	58	4,4	5,5	398	Di 19.10. N	90	23.10. S	50	10.10. S		
B 9	Dormagen	4806 / 5267	31	1160 +4,1	1597 +7,6	391	96	10,8	13,1	888	Di 05.10. N	244	30.10. N	69	10.10. S		
B 9	Goch (S)	4302 / 5240	31	1425 +8,1	1955 +11,5	439	182	9,7	12,0	1125	Mo 25.10. S	278	02.10. N	115	03.10. N		
B 42	AK Bonn Ost (S)	5208 / 5627	0	1801 +11,9	2385 +14,7	753	399	3,8	4,7	2118	Do 07.10. N	698	02.10. N	469	03.10. N		
B 51	Ostbevern	3913 / 5329	31	551 -12,7	745 -10,3	210	76	6,5	8,0	410	Do 07.10. N	146	09.10. N	48	10.10. S		
B 51	Telgte	4012 / 5330	31	1018 -16,7	1390 -14,4	339	133	6,7	8,5	768	Do 07.10. N	197	30.10. N	90	17.10. S		
B 51	Tondorf (S)	5506 / 5236	31	3105 +8,5	3976 +9,1	1813	735	17,6	22,0	2213	Di 26.10. S	984	23.10. N	474	31.10. N		
B 51	Dahlem	5605 / 5235	31	2991 +8,2	3769 +8,1	1887	825	25,7	32,8	2094	Mi 13.10. S	1070	23.10. N	562	10.10. N		
B 54	Gronau-Amtsvenn	3807 / 5313	0	2053 +11,8	2842 +14,6	586	207	14,2	19,1	1673*	Do 07.10. N	409*	16.10. S	133*	17.10. N		
B 54	Altenberge 2	3910 / 5338	21	3073 +7,6	4265 +11,2	862	276	9,1	11,6	2366	Do 07.10. N	532	30.10. N	173	24.10. S		
B 54	Drensteinfurt (N)	4111 / 5348	31	383 -1,3	524 +0,8	120	56	4,7	5,7	363	Fr 01.10. N	75	09.10. N	65	17.10. S		
B 54	Ascheberg-Herbern	4212 / 5370	31	88 -1,1	120 +0,8	28	13	4,0	4,9	91	Fr 08.10. S	24	09.10. N	16	10.10. S		
B 54	Werne-Langern	4311 / 5371	31	440 +0,7	594 +4,6	173	60	5,8	6,8	358	Mo 04.10. S	97	02.10. N	39	17.10. N		
B 54	Dortmund-Brechten	4410 / 5318	31	1462 -11,0	2057 -8,5	331	91	8,6	11,3	1247	Mi 20.10. N	194	09.10. N	69	24.10. N		
B 54	Kierspe-Volme	4811 / 5372	31	212 -5,4	295 -2,6	63	13	3,6	4,4	205	Do 21.10. S	62	02.10. N	13	24.10. N		
B 54	Meinerzhagen	4811 / 5304	29	1075 -4,9	1478 -2,5	357	101	8,3	10,3	881	Di 26.10. S	264	02.10. N	62	10.10. N		
B 54	Olpe-Altenkleusheim	4913 / 5373	31	239 +28,5	339 +32,9	45	14	4,5	5,6	316	Do 28.10. N	29	02.10. S	14	10.10. N		
B 54	Kreuztal-Buschhütten	5013 / 5374	31	1703 -8,4	2393 -5,4	384	122	5,4	6,7	1378	Mi 13.10. S	222	23.10. S	79	24.10. N		
B 55	Warstein Süd	4516 / 5375	31	474 -34,3	668 -32,0	93	42	6,9	8,7	519	Do 21.10. O	71	23.10. O	36	24.10. O		
B 55	Grevenbrück	4814 / 5342	24	585 +613,0	820 +652,0	137	46	8,4	10,4	528*	Di 12.10. W	86	09.10. W	30	03.10. W		
B 55	Bergneustadt	4912 / 5264	31	535 -1,5	742 +2,1	158	42	4,7	5,9	419	Mi 27.10. O	94	16.10. O	26	10.10. O		
B 55	Derschlag	5011 / 5223	3	845 -12,8	1189 -9,9	193	52	5,4	6,7	686*	Do 07.10. W	131	23.10. W	38	17.10. W		
B 55	Elsdorf	5005 / 5247	31	966 +33,8	1249 +35,6	550	190	10,0	11,6	945	Mi 13.10. O	346	02.10. W	117	10.10. O		
B 56	Siegburg-Stallberg	5109 / 5220	31	683 -2,6	891 -1,3	358	135	3,0	3,6	512	Fr 29.10. W	231	02.10. W	90	03.10. O		
B 56	Swisttal-Buschhoven	5208 / 5274	31	755 +40,3	1031 +44,6	274	76	4,7	5,7	677	Do 28.10. W	200	23.10. W	44	10.10. W		
B 57	Menzeler Heide (N)	4405 / 5229	31	491 +17,2	664 +25,8	201	59	4,2	5,2	524	Mo 25.10. S	141	16.10. S	54	17.10. S		
B 57	Mönchengladb.-Rheindahlen	4804 / 5273	31	610 +16,0	824 +16,7	268	52	5,9	7,0	568	Mi 06.10. N	148	02.10. N	35	31.10. S		
B 57	Alsdorf-Ofden	5102 / 5213	31	471 -3,5	608 -3,5	226	143	2,8	3,3	413	Mo 25.10. N	150	23.10. S	135	24.10. S		
B 57	Aachen-Köpfchen	5202 / 5263	24	135 +8,9	168 +12,0	86	48	1,7	2,1	151	Fr 22.10. N	55*	02.10. S	35	10.10. S		
B 58	Dorsten (O)	4207 / 5316	31	1476 -3,4	2042 -0,4	419	159	11,3	14,5	1174	Mo 04.10. O	229	02.10. O	97	17.10. W		
B 58	Lüdinghausen-West	4210 / 5360	28	553 -13,7	762 -11,8	188	38	5,0	6,3	472	Mi 20.10. O	110	16.10. O	27	24.10. O		
B 58	Ascheberg West	4210 / 5376	31	486 -15,0	675 -12,3	135	42	6,9	8,7	437	Di 19.10. W	80	30.10. O	37	10.10. W		
B 58	Geldern (N)	4403 / 5252	31	705 +4,3	945 +8,1	285	117	7,3	8,8	589	Do 28.10. O	178	09.10. O	91	24.10. O		
B 58	Menzeler Heide (W)	4405 / 5230	31	1361 +7,2	1893 +11,5	366	120	9,1	11,3	1092	Mo 04.10. W	204	30.10. W	74	17.10. W		
B 58	Straelen 2 (Bundesstr.)	4503 / 5257	31	419 +4,5	562 +6,8	168	70	10,0	12,5	328	Fr 08.10. O	100	09.10. W	46	10.10. W		
B 59	Pulheim	4906 / 5214	31	1238 +9,4	1718 +13,1	368	93	6,8	8,4	1106	Do 14.10. W	231	23.10. O	61	17.10. O		
B 61	Petershagen 2	3619 / 5336	31	1635 +15,2	2256 +18,6	423	240	14,6	18,8	1274	Mo 11.10. S	270	09.10. N	171	17.10. S		
B 61	Barkhausen	3719 / 5368	31	1431 -7,0	1999 -4,1	346	129	4,9	6,1	1910	Mi 06.10. N	218	09.10. N	78	03.10. N		
B 61	Ostwestfalendamm	3917 / 5386	0	2594 -0,2	3596 +3,4	729	247	3,4	4,2	1932*	Di 26.10. S	467*	30.10. N	217*	10.10. N		
B 61	Linteler See	4116 / 5377	31	823 -12,4	1151 -9,5	210	59	6,4	8,0	738	Do 07.10. N	122	02.10. N	45	17.10. S		
B 62	Netphen-Afholderbach	5014 / 5354	31	308 +20,3	432 +24,9	70	21	8,1	10,2	266	Di 26.10. W	47	16.10. O	16	10.10. O		
B 63	Hamm-Heessen	4212 / 5361	28	311 -13,1	422 -10,2	124	34	3,2	3,9	268	Mo 04.10. S	76	30.10. N	25	24.10. S		
B 63	Drensteinfurt	4212 / 5302	31	244 -22,0	325 -20,7	114	34	4,1	4,9	203	Mo 04.10. S	66	02.10. N	23	17.10. S		
B 64	Bad Driburg Süd	4220 / 5378	31	680 -7,4	942 -4,9	184	74	7,0	9,0	523	Fr 29.10. O	120	30.10. O	58	03.10. W		
B 64	Delbrück-West	4217 / 5355	31	1268 -4,1	1744 -0,9	390	147	12,8	15,9	1016	Mo 11.10. O	219	02.10. W	120	24.10. O		
B 66	Bl-Hillegossen	4017 / 5337	27	2882 -0,6	3986 +2,9	936	192	8,9	11,0	2167	Mi 13.10. O	560	30.10. W	165	10.10. O		
B 68	Halle-Gartnisch	3916 / 5303	31	204 -29,4	262 -29,8	111	51	2,3	2,7	165	Mo 04.10. S	74	09.10. S	41	17.10. N		
B 68	Lichtenau	4319 / 5351	31	436 +6,6	603 +10,6	117	54	4,7	5,8	615	Mo 18.10. S	81	16.10. N	31	03.10. N		
B 70	Heek Ost	3808 / 5379	31	435 -5,8	594 -2,6	154	49	8,7	10,6	346	Mi 27.10. S	93	09.10. N	31	24.10. N		

Herausgeber:

Landesbetrieb Straßenbau Nordrhein-Westfalen, Landesmobilitätszentrale, Bonner Straße 67, 51379 Leverkusen

Die Autobahn GmbH des Bundes, NL Rheinland, GB Verkehrszentrale Leverkusen, Bonner Straße 65, 51379 Leverkusen

Auswertung:

DTV-Verkehrsconsult GmbH, Pascalstraße 53, 52076 Aachen

## Durchschnittlicher und maximaler Tagesverkehr - Schwerverkehr (SV)

Oktober 2021

Str.-Kl. u. -Nr.	Zst.-Name	TK-/ Zst. Nr.	GT 2021	Durchschnittlicher Tagesverkehr (DTV)							Maximaler Tagesverkehr						
				Gesamtquerschnitt							Richtungen						
				Mo-So	21/20	Mo-Fr	21/20	Sa	So+Fei	Anteil SV	Mo-Fr	Sa	So+Fei				
Kfz/24h	%	Kfz/24h	%	Kfz/24h	Kfz/24h	Mo-So	Mo-Fr	Kfz/24h	Datum,R	Kfz/24h	Datum,R	Kfz/24h	Datum,R				
B 70	Vreden-Süd	3906 / 5362	31	590	+2,3	801	+5,5	211	85	8,7	10,4	520	Mi 13.10. S	127	02.10. N	111	10.10. N
B 70	Lünten	3907 / 5380	5	470	+24,0	654	+28,0	119	46	9,1	11,4	360*	Mi 13.10. S	83	02.10. S	30*	17.10. S
B 70	Raesfeld West	4206 / 5381	31	144	+1,4	194	+3,2	63	15	5,9	7,6	118	Mi 13.10. S	41	16.10. S	11	17.10. N
B 83	Beverungen-Wehrden	4222 / 5382	31	243	-53,1	331	-52,2	80	36	4,8	5,9	209	Mi 13.10. N	50	30.10. N	30	10.10. N
B 219	Greven (N)	3811 / 5350	31	1050	+6,1	1457	+9,7	274	114	10,8	13,3	851	Mo 04.10. S	163	09.10. N	69	17.10. N
B 220	Emmerich	4103 / 5258	31	1445	+13,4	2034	+17,7	338	76	10,8	13,5	1134	Mi 20.10. S	209	02.10. S	63	03.10. S
B 221	Brüggen (N)	4703 / 5432	31	644	+8,1	846	+7,8	340	103	5,1	6,3	614	Fr 08.10. S	383	30.10. S	113	31.10. S
B 221	Arsbeck	4803 / 5276	31	311	-17,7	429	-15,7	91	34	4,9	6,2	262	Mi 06.10. N	60	09.10. S	30	10.10. S
B 221	Heinsberg	4902 / 5259	31	957	+4,8	1302	+7,0	356	112	6,1	7,2	755	Mo 18.10. S	282	16.10. S	78	10.10. S
B 224	Bottrop	4407 / 5344	31	2530	+25,0	3511	+28,6	710	229	5,8	7,3	2030	Di 12.10. S	453	30.10. N	142	24.10. S
B 226	Gedern	4510 / 5272	31	230	-17,6	322	-14,4	54	20	2,3	2,9	203	Mi 06.10. O	38	30.10. W	15	10.10. W
B 226	Wanne-Eickel Ost	4409 / 5364	31	1059	+32,5	1445	+37,4	357	140	4,5	5,5	1066	Mo 11.10. W	207	16.10. W	91	24.10. W
B 229	Delecke 2	4514 / 5334	31	158	-7,6	215	-4,4	47	29	3,8	5,4	173	Di 05.10. W	36	02.10. W	20	10.10. O
B 229	Lüdenscheld-Brügge	4711 / 5321	31	557	-8,1	766	-6,5	179	60	4,1	4,9	486	Di 26.10. W	121	30.10. W	51	24.10. O
B 229	Solingen	4808 / 5203	31	611	-0,5	830	+2,5	204	101	5,1	6,5	472	Mo 04.10. O	130	23.10. O	78	03.10. O
B 230	Holzheim	4805 / 5238	31	707	+3,7	955	+6,6	268	104	7,2	8,6	545	Mi 06.10. O	153	16.10. W	66	24.10. O
B 235	Datteln	4210 / 5345	31	608	+0,3	801	+1,9	297	107	4,8	5,9	503	Mo 04.10. S	228	16.10. N	125	17.10. S
B 236	Dortmund-Wambeldorf	4411 / 5365	0	7158	-10,6	9663	-8,5	2868	929	10,9	13,0	6202*	Mo 04.10. N	1709*	02.10. N	642*	17.10. N
B 236	Dortmund-Berghofen	4511 / 5352	31	2085	+13,7	2864	+18,0	715	186	7,7	9,6	1685	Di 12.10. S	482	23.10. S	116	10.10. N
B 236	Plettenberg-Ohle	4712 / 5309	31	544	-0,7	762	+2,7	117	55	8,7	10,6	446	Mo 11.10. S	83	09.10. S	39	10.10. S
B 236	Altenhundem	4814 / 5383	31	457	-40,9	640	-39,2	116	31	3,7	4,6	380	Mi 27.10. N	71	09.10. N	22	17.10. N
B 236	Gleidorf (O)	4815 / 5310	31	411		549		172	68	6,0	7,6	336	Do 28.10. S	107	30.10. S	50	10.10. S
B 236	Schmallenberg	4815 / 5367	31	361	-7,2	501	-4,0	107	30	5,9	7,4	313	Di 05.10. S	73	30.10. N	20	03.10. S
B 236	Winterberg-Waltenberg	4817 / 5366	31	725	+15,4	1014	+20,0	175	60	10,8	14,1	585	Di 05.10. N	103	23.10. N	38	10.10. S
B 236	Winterberg-Herrloh	4817 / 5369	31	328	-9,9	441	-8,1	125	57	4,7	6,6	298	Do 07.10. S	90	23.10. N	35	24.10. S
B 237	Ohl	4810 / 5225	31	267	-0,7	367	+2,8	86	30	7,1	9,0	216	Di 12.10. O	58	02.10. W	19	10.10. O
B 239	Espelkamp-Gestrigen	3617 / 5356	28	886	-3,3	1240	-0,2	195	89	8,0	10,0	716	Mi 27.10. N	132	30.10. S	63	31.10. N
B 239	Bad Salzuflen	3918 / 5315	31	1862	+3,2	2549	+5,8	613	229	8,2	10,5	1401	Do 07.10. S	396	09.10. N	156	24.10. S
B 239	Detmold-Heidenoldendorf	4018 / 5357	5	753	+6,2	1049	+10,1	199	66	4,2	5,3	712*	Mi 06.10. N	121	02.10. N	62	24.10. S
B 239	Höxter-Fürstenau	4121 / 5358	0	635	+8,7	877	+10,6	168	83	7,4	9,4	488*	Do 07.10. S	98*	09.10. S	70*	17.10. N
B 241	Bever	4322 / 5384	31	540	-3,9	753	+0,1	132	53	8,4	10,7	473	Mi 06.10. W	81	09.10. W	56	10.10. W
B 252	Brakel	4221 / 5340	22	948	-0,9	1320	+3,5	209	120	11,9	15,1	936*	Mo 04.10. S	134*	30.10. N	92*	03.10. S
B 256	Marienhöhe	4811 / 5224	31	371	-17,2	502	-15,5	134	62	7,0	8,5	306	Mi 06.10. N	84	09.10. S	41	24.10. N
B 258	Friesenrath (W)	5303 / 5208	31	865	-0,5	1119	+1,2	416	248	5,9	7,3	653	Mi 27.10. W	223	09.10. O	174	10.10. W
B 258	Friesenrath (S)	5303 / 5250	31	1029	+9,8	1342	+12,3	475	271	4,9	6,0	791	Mi 27.10. W	261	09.10. W	192	10.10. W
B 258	Imgenbroich	5403 / 5277	30	432	-1,4	561	+1,1	211	113	3,2	3,9	470	Mi 27.10. W	132	23.10. O	65	10.10. O
B 258	Blankenheimer Wald	5505 / 5239	31	390	+48,9	488	+48,3	228	139	12,8	15,0	287	Di 26.10. O	144	02.10. O	80	10.10. W
B 258	Ahrhütte (O)	5606 / 5243	31	779	+15,4	1056	+18,7	264	131	12,4	17,4	728	Do 07.10. O	193	30.10. O	140	03.10. O
B 264	Aachen-Bildchen	5202 / 5261	31	165	+16,2	203	+18,7	113	54	1,8	2,1	139	Do 28.10. W	61	09.10. O	38	17.10. W
B 264	Langerwehe	5104 / 5246	31	557	+6,1	777	+9,3	156	37	4,4	5,5	901	Mi 13.10. O	102	30.10. W	27	03.10. W
B 264	Düren/Kerpen	5105 / 5265	31	848	+11,6	1182	+14,8	218	76	9,6	11,5	1612	Mi 13.10. O	130	09.10. O	83	10.10. W
B 265	Lechenich 2	5106 / 5269	28	101	-88,3	145	-87,6	17	3	7,6	10,1	549*	Fr 29.10. N	69	30.10. S	12	31.10. S
B 265	Wollersheim (O)	5305 / 5232	31	203	+17,3	271	+19,9	88	29	4,5	5,8	187	Mo 18.10. N	51	23.10. S	22	24.10. N
B 266	Kesternich (S)	5304 / 5211	31	272	+3,0	366	+5,2	100	48	5,9	7,7	240	Do 07.10. W	67	23.10. W	44	10.10. W
B 288	Uerdingen	4605 / 5231	31	2293	-13,0	3198	-10,4	633	155	9,7	12,0	1754	Do 28.10. O	414	16.10. W	100	17.10. W
B 475	Ladbergen Nord	3812 / 5385	31	1299	+4,1	1780	+7,6	429	145	12,4	15,7	996	Mi 13.10. S	255	30.10. N	87	10.10. S
B 475	Sassenberg-Süd	4014 / 5363	28	881	-7,4	1236	-3,8	222	49	6,9	8,7	692	Mi 27.10. S	139	30.10. N	37	24.10. N
B 475	Lippetal-Lippborg	4314 / 5359	28	925	+24,5	1291	+30,5	239	76	11,0	13,9	977	Di 05.10. N	161	30.10. N	52*	10.10. S
B 477	Gohr	4906 / 5262	31	244	-5,4	330	-2,9	98	26	4,3	5,2	222	Fr 08.10. N	61	23.10. N	22	24.10. N
B 477	Rommerskirchen	4906 / 5268	31	399	+807,0	525	+821,0	220	52	7,4	8,9	351	Fr 01.10. N	154	09.10. S	41	24.10. N
B 478	Waldbröl	5111 / 5222	31	293	+2,1	394	+5,3	113	48	3,9	4,8	236	Do 07.10. O	64	02.10. O	30	03.10. W
B 480	Bilon (N)	4517 / 5322	31	482	-3,0	672	-0,3	123	44	13,8	18,4	413	Do 21.10. N	77	09.10. N	30	24.10. N
B 480	Winterberg	4717 / 5325	31	1079	+14,2	1483	+18,5	316	145	9,1	12,2	870	Mi 06.10. S	190	23.10. N	89	24.10. N
B 480	Bad Berleburg	4916 / 5301	31	290	-2,4	402	+0,5	89	21	5,5	7,0	235	Mi 06.10. N	69	23.10. S	15	10.10. N
B 481	St. Mauritz	3912 / 5506	31	862	+2,4	1147	+6,2	321	210	6,9	8,3	659	Mi 13.10. S	180	09.10. S	120	03.10. N
B 483	Radevormwald-Rochollsberg	4710 / 5271	28	530	-9,6	741	-7,4	134	39	7,6	9,7	427	Di 26.10. S	109	16.10. N	29	24.10. N
B 506	Kürten-Weiden	4909 / 5270	31	216	+14,9	295	+19,9	67	36	4,9	6,4	172	Mo 25.10. W	43	09.10. O	28	10.10. O
B 507	Winterscheid	5110 / 5278	31	201	-23,6	276	-21,1	67	24	3,7	4,7	178	Do 14.10. O	45	02.10. W	23	24.10. O

Herausgeber:

Landesbetrieb Straßenbau Nordrhein-Westfalen, Landesmobilitätszentrale, Bonner Straße 67, 51379 Leverkusen

Die Autobahn GmbH des Bundes, NL Rheinland, GB Verkehrszentrale Leverkusen, Bonner Straße 65, 51379 Leverkusen

Auswertung:

DTV-Verkehrsconsult GmbH, Pascalstraße 53, 52076 Aachen

Durchschnittlicher und maximaler Tagesverkehr - Schwerverkehr (SV)

Oktober 2021

Str.-Kl. u. -Nr.	Zst.-Name	TK-/ Zst.- Nr.	GT 2021	Durchschnittlicher Tagesverkehr (DTV)						Maximaler Tagesverkehr							
				Gesamtquerschnitt						Richtungen							
				Mo-So Kfz/24h	21/20 %	Mo-Fr Kfz/24h	21/20 %	Sa Kfz/24h	So+Fei Kfz/24h	Anteil SV		Mo-Fr Kfz/24h	Datum,R		Sa Kfz/24h	Datum,R	
B 511	Gleidorf (N)	4815 / 5311	31	682		917		292	84	6,3	7,6	557	Fr 29.10. N	210	30.10. S	51	10.10. S
B 514	Babbenhausen	3819 / 5335	31	489	-4,5	685	-2,0	122	35	5,4	6,8	633	Fr 15.10. O	77*	30.10. W	24*	17.10. W
B 514	Kalletal	3819 / 5347	31	111	-69,7	153	-69,3	37	8	13,1	17,4	332	Mi 06.10. O	50	09.10. O	12	03.10. O
B 516	Ense-Möhnesee	4414 / 5346	31	287	-0,7	396	+2,3	97	17	4,9	6,3	382	Mo 25.10. O	108	16.10. W	22	17.10. O
B 516	Brilon (W)	4517 / 5323	31	875		1236		182	54	15,6	19,8	754	Di 19.10. O	125	02.10. W	43	03.10. O
B 525	Coesfeld-Ost	4009 / 5353	28	700	-9,4	956	-6,8	243	79	8,3	10,1	553	Mi 27.10. O	139	02.10. O	53*	10.10. O

Herausgeber:

Landesbetrieb Straßenbau Nordrhein-Westfalen, Landesmobilitätszentrale, Bonner Straße 67, 51379 Leverkusen

Die Autobahn GmbH des Bundes, NL Rheinland, GB Verkehrszentrale Leverkusen, Bonner Straße 65, 51379 Leverkusen

Auswertung:

DTV-Verkehrsconsult GmbH, Pascalstraße 53, 52076 Aachen

## Durchschnittlicher und maximaler Tagesverkehr - Schwerverkehr (SV)

Oktober 2021

Str.-Kl. u. -Nr.	Zst.-Name	TK-/ Zst.- Nr.	GT 2021	Durchschnittlicher Tagesverkehr (DTV)						Maximaler Tagesverkehr							
				Gesamtquerschnitt						Richtungen							
				Mo-So	21/20	Mo-Fr	21/20	Sa	So+Fei	Anteil SV		Mo-Fr		Sa		So+Fei	
Kfz/24h	%	Kfz/24h	%	Kfz/24h	Kfz/24h	Mo-So	Mo-Fr	Kfz/24h	Datum,R	Kfz/24h	Datum,R	Kfz/24h	Datum,R				
	<i>Landesstraßen</i>																
L 11	Wollersheim (W)	5305 / 5234	2	95	+11,8	130	+16,1	31	9	4,8	6,2	108	Di 19.10. O	20	30.10. O	11	10.10. O
L 29	Heidenend	4603 / 5438	31	127	-48,4	175	-47,0	44	8	3,1	4,1	112	Do 07.10. N	43	09.10. N	8	03.10. S
L 29	Willich-Viersen	4704 / 5266	31	585	-3,6	801	-0,9	201	63	4,6	5,4	479	Mi 27.10. O	117	16.10. W	49	17.10. O
L 47	Sittard	5001 / 5256	4	38	+5,6	47	+2,2	26	14	0,8	0,9	29	Mo 04.10. O	19*	16.10. O	10*	17.10. O
L 77	Goch (N)	4302 / 5241	23	444	-2,6	592	-1,0	192	75	4,8	5,9	361	Mo 04.10. N	145	16.10. S	53	24.10. N
L 101	Schildgen (O)	4908 / 5427	31	364	-2,2	481	+0,2	170	67	3,1	3,9	276	Fr 01.10. N	101	30.10. N	40	24.10. N
L 104	Kirchhellen (O)	4307 / 5524	31	125	+0,0	174	+2,4	29	15	8,0	10,7	144	Di 12.10. S	24	30.10. N	33	10.10. N
L 115	Ahrhütte (N)	5606 / 5245	17	945	+16,1	1286	+19,3	293	161	9,5	13,2	778*	Di 05.10. N	176	09.10. N	134*	10.10. N
L 136	Loope	5010 / 5204	31	400	+0,8	526	+2,5	178	96	4,3	5,0	290	Do 28.10. O	102	16.10. O	72	24.10. O
L 143	Rottbitze (N)	5309 / 5406	31	287	+1,1	387	+4,9	106	52	2,9	3,6	740	Do 07.10. N	74	02.10. N	40	10.10. S
L 166	Kesternich (O)	5304 / 5210	31	58	-3,3	69	-4,2	45	23	2,7	3,3	58	Mi 20.10. O	38	30.10. O	25	10.10. O
L 182	Bornheim (S)	5207 / 5407	31	336	-52,5	448	-51,5	159	44	3,5	4,1	285	Do 07.10. W	115	16.10. W	29	10.10. O
L 183	Bornheim (W)	5207 / 5408	31	409	+30,3	553	+35,9	187	27	3,1	3,7	349	Fr 08.10. N	111	30.10. N	23	03.10. N
L 194	Weilerswist	5207 / 5437	31	166	+86,5	218	+96,4	85	25	2,3	2,7	216	Do 07.10. N	56	16.10. N	18	24.10. N
L 218	Heimbach	5304 / 5413	31	84	+1,2	107	+1,9	44	24	1,9	2,4	78	Di 05.10. W	27	09.10. O	14	24.10. W
L 231	Horbach/Locht	5102 / 5439	31	94	+11,9	107	+13,8	84	46	5,9	6,7	104	Mo 04.10. N	75	02.10. N	52	10.10. N
L 232	Richterich	5102 / 5411	31	425	+6,0	543	+4,4	234	121	2,2	2,5	363	Fr 08.10. S	188	09.10. S	124	10.10. S
L 233	Friesenrath (N)	5303 / 5209	30	379	+29,4	473	+32,9	204	156	5,0	5,7	317	Mi 27.10. S	130	09.10. N	112	24.10. N
L 238	Stolberg	5203 / 5441	0	436	-10,5	608	-7,3	113	33	4,8	5,8	405*	Di 05.10. N	77*	09.10. S	20*	24.10. S
L 238	Zweifall	5203 / 5410	31	192	+0,5	254	+3,3	81	42	3,9	4,9	159	Do 28.10. S	57	09.10. S	26	31.10. S
L 247	Rottbitze (O)	5309 / 5405	31	563	+0,4	779	+3,9	158	64	4,6	5,9	831	Do 07.10. W	107	02.10. W	42	10.10. W
L 288	Schildgen (W)	4908 / 5426	31	246	-4,7	324	-2,4	116	48	2,8	3,3	191	Fr 01.10. N	73	30.10. S	36	10.10. N
L 324	Erdingen	5012 / 5431	31	469	+4,5	662	+8,9	99	32	7,9	10,0	417	Mi 27.10. S	54	02.10. N	22	10.10. N
L 331	Margarethenhöhe	5309 / 5404	31	283	+18,4	357	+16,3	146	108	2,3	2,8	436	Do 07.10. W	138	02.10. W	103	03.10. W
L 357	D-Geresheim	4707 / 5416	31	212	+0,0	290	+7,8	58	37	1,8	2,2	180	Di 05.10. W	58	09.10. W	39	10.10. W
L 358	Bensberg-Refrath	5008 / 5428	31	347	+27,1	486	+32,1	79	29	3,4	4,2	393	Do 28.10. O	58	23.10. O	21	17.10. O
L 359	Witzhelden (W)	4808 / 5418	0	70	+2,9	86	+4,9	43	30	2,8	3,3	56*	Mo 25.10. W	29*	30.10. O	24*	10.10. W
L 372	Brüggen (O)	4703 / 5433	31	145	+34,3	195	+36,4	60	18	3,1	3,8	136	Mi 27.10. W	81	09.10. O	22	10.10. W
L 418	Hahnerberg	4708 / 5440	31	1567	+8,0	2214	+12,3	332	87	5,3	6,4	1361	Mi 06.10. W	179	30.10. O	56	10.10. O
L 442	Essen-Werden (O)	4607 / 5420	31	262	+26,6	322	+26,8	154	118	2,7	3,1	241	Fr 01.10. O	119	09.10. W	82	10.10. W
L 442	Essen-Werden (N)	4607 / 5421	31	41	-4,7	52	-3,7	22	11	0,7	0,8	45	Do 07.10. S	15	09.10. N	12	24.10. S
L 463	Voerde	4306 / 5424	31	586	-4,9	803	-2,9	177	83	8,8	10,9	454	Fr 01.10. O	107	30.10. W	90	10.10. O
L 475	Krefeld	4605 / 5434	31	179	+6,5	236	+9,8	73	42	1,9	2,3	151	Mo 18.10. S	43	02.10. N	27	10.10. N
L 528	Breckerfeld (N)	4710 / 5507	31	401	+7,8	557	+12,1	107	42	5,5	7,0	390	Mi 06.10. N	67	16.10. S	30	10.10. N
L 531	Siegen	5114 / 5332	31	646	-9,1	859	-6,5	276	121	5,3	6,2	483	Di 05.10. N	153	30.10. N	71	03.10. S
L 544	Langscheid (W)	4613 / 5510	31	53		70		27	9	1,5	1,9	58	Fr 01.10. W	19	09.10. O	8	03.10. O
L 551	Haltern	4209 / 5536	31	193	-3,5	264	-1,5	67	19	3,3	4,2	170	Mi 27.10. N	49	30.10. N	14	24.10. N
L 555	Coesfeld-Nordost	4009 / 5533	31	314	-13,3	424	-10,7	117	46	5,3	6,3	242	Mo 25.10. S	73	30.10. N	34	24.10. N
L 560	Sandersküpfer	3807 / 5535	31	109	-17,4	139	-20,6	64	27	2,8	3,6	152	Do 07.10. N	103	16.10. N	61	17.10. N
L 572	Rhede	4105 / 5320	31	557	-3,1	751	-0,8	221	77	3,8	4,6	431	Do 14.10. O	138	30.10. W	48	10.10. O
L 586	Stromberg	4215 / 5349	31	164	+13,9	219	+15,3	61	35	6,1	7,4	284	Di 12.10. O	43	30.10. O	61	24.10. O
L 587	Greven (S)	3911 / 5306	31	310	+1,3	415	+4,3	127	52	2,9	3,5	294	Di 05.10. S	74	23.10. N	34	10.10. N
L 591	Lienen	3813 / 5513	31	320	-2,7	435	-0,5	118	40	5,2	6,5	257	Fr 29.10. O	70	02.10. O	33	17.10. W
L 602	Hemden	4105 / 5534	31	521	+5,9	717	+9,0	172	49	10,5	13,8	460	Mi 06.10. N	115	30.10. N	45	17.10. S
L 608	Groß Reken	4108 / 5505	31	498	+8,0	675	+11,0	192	65	6,4	7,8	409	Di 05.10. S	137	09.10. N	46	10.10. S
L 608	Gelsenkirchen-Schalke	4408 / 5523	31	1606	+21,0	2190	+24,3	580	178	4,5	5,5	1260	Di 12.10. N	330	23.10. N	111	03.10. N
L 610	Recklinghausen	4309 / 5526	31	270	-2,2	338	+0,6	174	77	2,7	3,0	214	Di 19.10. O	106	30.10. O	45	24.10. O
L 621	Kirchhellen (S)	4307 / 5525	31	212	+136,0	293	+144,0	65	20	9,4	12,5	212	Di 19.10. N	56	16.10. N	30	10.10. S
L 687	Langscheid (S)	4613 / 5511	31	108		149		34	12	3,2	4,8	196	Fr 01.10. S	34	02.10. S	10	24.10. N
L 697	Attendorn	4813 / 5531	31	207	-1,9	293	+1,0	47	6	5,0	6,2	179	Do 28.10. S	30	09.10. N	5	03.10. N
L 776	Salzkotten	4317 / 5530	31	1343	-17,0	1879	-14,6	329	107	8,3	11,0	1136	Mo 25.10. W	247	16.10. O	106	17.10. O
L 787	Sennestadt (S)	4017 / 5520	19	108	-6,9	141	-4,1	47	30	1,8	2,0	94	Do 28.10. O	30	02.10. O	24	10.10. W
L 822	Lippstadt-Cappel	4315 / 5528	31	220	+1,4	298	+3,5	93	22	2,7	3,3	177	Fr 15.10. W	55	02.10. W	16	03.10. W
L 937	Detmold (N)	4019 / 5517	31	163		208		88	50	2,3	2,8	168	Do 07.10. N	70	09.10. N	76	10.10. S
L 937	Detmold (S)	4019 / 5518	31	323		418		184	65	2,8	3,3	246	Mo 18.10. N	113	09.10. S	54	10.10. S
L 938	Detmold (W)	4019 / 5519	31	166		208		114	42	3,3	3,9	182	Do 14.10. O	76	02.10. O	27	10.10. O

Herausgeber:

Landesbetrieb Straßenbau Nordrhein-Westfalen, Landesmobilitätszentrale, Bonner Straße 67, 51379 Leverkusen

Die Autobahn GmbH des Bundes, NL Rheinland, GB Verkehrszentrale Leverkusen, Bonner Straße 65, 51379 Leverkusen

Auswertung:

DTV-Verkehrsconsult GmbH, Pascalstraße 53, 52076 Aachen

Durchschnittlicher und maximaler Tagesverkehr - Schwerverkehr (SV)

Oktober 2021

Str.-Kl. u. -Nr.	Zst.-Name	TK-/ Zst.- Nr.	GT 2021	Durchschnittlicher Tagesverkehr (DTV)								Maximaler Tagesverkehr					
				Gesamtquerschnitt								Richtungen					
				Mo-So 21/20		Mo-Fr 21/20		Sa	So+Fei	Anteil SV		Mo-Fr		Sa		So+Fei	
Kfz/24h	%	Kfz/24h	%	Kfz/24h	Kfz/24h	Mo-So	Mo-Fr	Kfz/24h	Datum,R	Kfz/24h	Datum,R	Kfz/24h	Datum,R				
L 954	Bad Driburg	4220 / 5529	31	370	-5,1	504	-2,1	131	44	4,8	5,7	315	Mo 25.10. S	82	30.10. N	31	10.10. N
L 969	Werl-Westönnen	4413 / 5324	31	384	-4,2	510	-0,6	172	69	4,0	4,8	632	Mo 25.10. O	98	23.10. O	56	17.10. W
K 10	Sennestadt (O)	4017 / 5521	16	233	+4,0	303	+6,7	112	61	5,0	5,8	304	Fr 01.10. S	93	30.10. S	50*	17.10. S
K 10	Breckerfeld (O)	4710 / 5508	31	153	+11,7	215	+15,6	27	20	5,5	7,2	153	Do 28.10. O	18	30.10. W	26	24.10. O

Herausgeber:

Landesbetrieb Straßenbau Nordrhein-Westfalen, Landesmobilitätszentrale, Bonner Straße 67, 51379 Leverkusen

Die Autobahn GmbH des Bundes, NL Rheinland, GB Verkehrszentrale Leverkusen, Bonner Straße 65, 51379 Leverkusen

Auswertung:

DTV-Verkehrsconsult GmbH, Pascalstraße 53, 52076 Aachen

## Durchschnittlicher und maximaler Tagesverkehr - Schwerverkehr (SV) (Grenzübergänge)

Oktober 2021

Str.-Kl. u. -Nr.	Zst.-Name	TK-/ Zst. Nr.	GT 2021	Durchschnittlicher Tagesverkehr (DTV)								Maximaler Tagesverkehr					
				Gesamtquerschnitt								Richtungen					
				Mo-So Kfz/24h	21/20 %	Mo-Fr Kfz/24h	21/20 %	Sa Kfz/24h	So+Fei Kfz/24h	Anteil SV		Mo-Fr Kfz/24h	Sa Datum,R		So+Fei Datum,R		
<i>Autobahnen</i>																	
A 3	Elten	4103 / 5071	31	5663	+7,1	7605	+9,4	2213	955	15,5	20,7	4142	Mi 13.10. N	1450	30.10. N	593	17.10. S
A 4	AC-Vetschau	5102 / 5072	31	6385	-6,5	8638	-4,5	2569	737	18,2	24,3	4791	Di 26.10. O	1460	30.10. W	462	10.10. O
A 40	Straelen (Niederdorf)	4603 / 5073	31	12283	+0,1	16352	+3,0	5695	1777	35,1	44,6	9601	Di 26.10. W	3402	30.10. W	1017	03.10. W
A 44	AC-Lichtenbusch	5202 / 5074	28	8153	-3,7	10447	-2,0	5330	1344	28,3	35,8	6314*	Do 07.10. O	2936	30.10. O	840	17.10. O
A 52	Elmpt	4702 / 5260	31	1879	+3,7	2521	+4,3	811	254	10,8	16,7	1467	Di 19.10. W	794	30.10. W	160	31.10. W
A 57	Hommersum	4302 / 5050	31	3188	+9,1	4440	+12,5	869	247	20,8	26,8	2457	Mo 04.10. N	670	30.10. N	173	10.10. S
A 61	Schwanenhaus	4603 / 5076	31	7769	+0,1	10398	+2,2	3451	1048	26,0	31,7	5873	Mi 13.10. S	2978	02.10. S	737	03.10. S
<i>Bundesstraßen</i>																	
B 1	AC-Vaalsequartier	5202 / 5253	0	210	-4,5	225	-10,4	217	144	1,9	2,0	170*	Mo 04.10. W	182*	09.10. W	154*	10.10. W
B 8	Elten (B)	4002 / 5254	31	49	-21,0	62	-23,5	30	15	2,7	3,3	81	Mi 13.10. O	37	09.10. O	23	10.10. O
B 9	Kranenburg	4102 / 5255	31	308	+40,6	396	+43,5	153	91	3,0	3,7	244	Fr 29.10. S	101	16.10. S	62	17.10. S
B 54	Gronau-Amtsvenn	3807 / 5313	0	2053	+11,8	2842	+14,6	586	207	14,2	19,1	1673*	Do 07.10. N	409*	16.10. S	133*	17.10. N
B 57	Aachen-Köpfchen	5202 / 5263	24	135	+8,9	168	+12,0	86	48	1,7	2,1	151	Fr 22.10. N	55*	02.10. S	35	10.10. S
B 58	Straelen 2 (Bundesstr.)	4503 / 5257	31	419	+4,5	562	+6,8	168	70	10,0	12,5	328	Fr 08.10. O	100	09.10. W	46	10.10. W
B 220	Emmerich	4103 / 5258	31	1445	+13,4	2034	+17,7	338	76	10,8	13,5	1134	Mi 20.10. S	209	02.10. S	63	03.10. S
B 264	Aachen-Bildchen	5202 / 5261	31	165	+16,2	203	+18,7	113	54	1,8	2,1	139	Do 28.10. W	61	09.10. O	38	17.10. W
<i>Landesstraßen</i>																	
L 29	Heidenend	4603 / 5438	31	127	-48,4	175	-47,0	44	8	3,1	4,1	112	Do 07.10. N	43	09.10. N	8	03.10. S
L 47	Sittard	5001 / 5256	4	38	+5,6	47	+2,2	26	14	0,8	0,9	29	Mo 04.10. O	19*	16.10. O	10*	17.10. O
L 231	Horbach/Locht	5102 / 5439	31	94	+11,9	107	+13,8	84	46	5,9	6,7	104	Mo 04.10. N	75	02.10. N	52	10.10. N
L 560	Sandersküper	3807 / 5535	31	109	-17,4	139	-20,6	64	27	2,8	3,6	152	Do 07.10. N	103	16.10. N	61	17.10. N
L 602	Hemden	4105 / 5534	31	521	+5,9	717	+9,0	172	49	10,5	13,8	460	Mi 06.10. N	115	30.10. N	45	17.10. S

Herausgeber:

Landesbetrieb Straßenbau Nordrhein-Westfalen, Landesmobilitätszentrale, Bonner Straße 67, 51379 Leverkusen

Die Autobahn GmbH des Bundes, NL Rheinland, GB Verkehrszentrale Leverkusen, Bonner Straße 65, 51379 Leverkusen

Auswertung:

DTV-Verkehrsconsult GmbH, Pascalstraße 53, 52076 Aachen

## Durchschnittlicher Kfz-Tagesverkehr und Anteile von 5 bzw. 8 Fahrzeugarten

Oktober 2021

Str.-Kl. u. -Nr.	Zst.-Name	TK/ Zst.- Nr.	Alle Wochentage (Montag - Sonntag)													Son nkl.	SGV	SV
			GT	Kfz	Pkw+ Lfw+ Mot	davon Pkw	Lfw (<3,5t)	Mot	Pkw mit Anh.	Bus	Lkw ohne Anh.	LmA + Sat	davon Sat					
	<i>Autobahnen</i>																	
A 1	Lotte	3713 / 5143	30	71186	55060 77	48228 68	6718 9	114 0	1360 2	122 0	1771 3	12873 18	10724 15	0 0	14644 21	14766 21		
A 1	Ladbergen	3812 / 5118	30	65517	51911 79	46855 72	4992 8	63 0	1131 2	212 0	1882 3	9487 15	7504 12	894 1	11370 17	11581 18		
A 1	Flugh. Münster/Osnabrück	3812 / 5170	30	66700	53098 80	48295 72	4733 7	70 0	1179 2	223 0	1798 3	9545 14	7650 12	858 1	11343 17	11565 17		
A 1	Gievenbeck	4011 / 5171	23	93878	75144 80	68043 73	6927 7	175 0	1688 2	287 0	2685 3	11978 13	9475 10	2095 2	14663 16	14950 16		
A 1	Ascheberg	4111 / 5121	0	67841	55509 82	50473 74	4764 7	272 0	1449 2	117 0	2313 3	7522 11	5697 8	932 1	9835 15	9952 15		
A 1	Unna	4411 / 5144	30	118962	99836 84	88221 74	11368 10	246 0	1776 2	166 0	2626 2	14559 12	11711 10	0 0	17185 14	17351 15		
A 1	Holzen	4511 / 5100	30	99345	81690 82	74258 75	7265 7	167 0	1304 1	250 0	1726 2	12340 12	9853 10	2035 2	14067 14	14317 14		
A 1	Hengsen	4511 / 5101	30	115563	94155 82	84512 73	9464 8	179 0	1722 2	254 0	2165 2	16031 14	12651 11	1236 1	18197 16	18450 16		
A 1	Hagen-Vorhalle	4510 / 5124	0	96125	81211 85	72572 76	8235 9	405 0	1167 1	159 0	2518 3	11070 12	8867 9	0 0	13588 14	13747 14		
A 1	Hölken	4709 / 5172	Im Bau															
A 1	Schloss Burg	4809 / 5011	31	86480	77305 89	68165 79	8884 10	256 0	999 1	92 0	1601 2	6483 8	5135 6	0 0	8084 9	8175 10		
A 1	AK Leverkusen (O)	4908 / 5675	31	88058	77173 88	69266 79	7651 9	256 0	1064 1	98 0	1626 2	6384 7	5004 6	1713 2	8010 9	8108 9		
A 1	AK Leverkusen (W)	4908 / 5035	0	89365	85363 96	77130 86	7718 9	515 1	863 1	41 0	1551 2	1371 2	1048 1	177 0	2922 3	2963 3		
A 1	Köln-Nord	4907 / 5048	30	82268	77590 94	68303 83	9023 11	265 0	588 1	13 0	1124 1	2773 3	2371 3	180 0	3897 5	3910 5		
A 1	Köln-Lövenich	5007 / 5032	wegen langer Ausfallzeit derzeit keine Schätzung															
A 1	Hürth	5106 / 5010	17	34	19 57	16 47	3 9	0 0	1 2	0 0	7 22	6 17	5 15	1 3	13 38	13 38		
A 1	Frauenthal	5206 / 5083	0	57027	43976 77	39619 70	3747 7	609 1	914 2	70 0	1249 2	7469 13	5854 10	3349 6	8718 15	8789 15		
A 1	Euskirchen/Bliesheim	5206 / 5060	30	45839	39526 86	34690 76	4675 10	161 0	705 2	45 0	1395 3	4167 9	3432 8	0 0	5562 12	5607 12		
A 1	Nettersheim	5406 / 5047	31	22084	17649 80	15725 71	1893 9	31 0	367 2	81 0	773 4	2993 14	2677 12	222 1	3766 17	3847 17		
A 2	Oberhausen-Sterkrade	4407 / 5026	31	126042	101279 80	90681 72	10400 8	197 0	1425 1	150 0	4796 4	17630 14	15014 12	763 1	22426 18	22576 18		
A 2	Gelsenkirchen	4408 / 5122	0	84377	63433 75				436 1	273 0	9570 11	10198 12		467 1	19768 23	20041 24		
A 2	Gelsenkirchen-Erle	4408 / 5147	30	87171	72267 83	63260 73	8639 10	368 0	1121 1	120 0	1965 2	11697 13	10097 12	0 0	13663 16	13783 16		

Herausgeber:

Landesbetrieb Straßenbau Nordrhein-Westfalen, Landesmobilitätszentrale, Bonner Straße 67, 51379 Leverkusen

Die Autobahn GmbH des Bundes, NL Rheinland, GB Verkehrszentrale Leverkusen, Bonner Straße 65, 51379 Leverkusen

Auswertung:

DTV-Verkehrsconsult GmbH, Pascalstraße 53, 52076 Aachen

Durchschnittlicher Kfz-Tagesverkehr und Anteile von 5 bzw. 8 Fahrzeugarten

Oktober 2021

Str.-Kl. u. -Nr.	Zst.-Name	TK/ Zst.- Nr.	Alle Wochentage (Montag - Sonntag)													
			GT	Kfz	Pkw+ Lfw+ Mot	davon Pkw	Lfw (<3,5t)	Mot	Pkw mit Anh.	Bus	Lkw ohne Anh.	LmA + Sat	davon Sat	Son nkl.	SGV	SV
A 2	Recklinghausen-Ost	4409 / 5126	21	89547	73318 82	64127 72	8876 10	315 0	1175 1	133 0	2183 2	12738 14	10928 12	0 0	14921 17	15054 17
A 2	Waltrop-Brambauer	4410 / 5125	30	100807	79988 79	69566 69	9979 10	444 0	1226 1	132 0	2740 3	16721 17	14247 14	0 0	19461 19	19592 19
A 2	Kamen	4311 / 5173	30	80031	61266 77	54816 69	6326 8	125 0	1051 1	285 0	2583 3	13245 17	11104 14	1601 2	15828 20	16113 20
A 2	Altenbögge	4312 / 5145	29	99587	76363 77	67603 68	8307 8	452 1	1242 1	169 0	3444 4	16978 17	13758 14	1392 1	20421 21	20590 21
A 2	Bönen	4312 / 5148	30	96103	73408 76	66215 69	7078 7	114 0	1415 2	413 0	3142 3	15802 16	13088 14	1923 2	18945 20	19358 20
A 2	Brunsborg	4213 / 5175	Im Bau													
A 2	Rhynern	4313 / 5174	30	84118	62892 75	56463 67	6340 8	89 0	1335 2	327 0	2828 3	14683 18	12037 14	2054 2	17510 21	17837 21
A 2	Oelde	4114 / 5102	0	78907	59554 76	59554 76	0 0	0 0	1280 2	43 0	4211 5	13095 17	13095 17	724 1	17306 22	17349 22
A 2	Rheda-Wiedenbrück	4116 / 5176	30	87565	67275 77	59999 69	7179 8	97 0	1371 2	358 0	2849 3	13825 16	11221 13	1887 2	16674 19	17031 19
A 2	Sürenheide	4116 / 5177	30	91864	71407 78	64754 71	6548 7	105 0	1417 2	366 0	2964 3	14116 15	11442 13	1593 2	17081 19	17447 19
A 2	Brönninghausen	3917 / 5155	30	98777	76610 78	68420 69	8071 8	119 0	1590 2	326 0	3466 4	14864 15	12014 12	1922 2	18330 19	18656 19
A 2	Bielefeld	4017 / 5120	0	101065	78931 78				1642 2	96 0	3585 4	16435 16		377 0	20020 20	20116 20
A 2	Borstenbach	3818 / 5156	Im Bau													
A 2	Bad Oeynhausen	3719 / 5123	0	97385	72552 75				1672 2	131 0	4287 4	18043 19		700 1	22330 23	22461 23
A 3	Elten	4103 / 5071	31	36554	30287 83	27187 74	3008 8	92 0	604 2	39 0	930 3	4694 13	4052 11	0 0	5623 15	5663 16
A 3	Hünxe	4306 / 5001	0	58948	49728 84	42722 73	6810 12	196 0	881 2	55 0	1588 3	6207 11	5299 9	490 1	7794 13	7849 13
A 3	Oberhausen-Holten	4406 / 5070	31	121320	97129 80	86992 72	9959 8	178 0	1445 1	140 0	4777 4	16949 14	14400 12	879 1	21727 18	21867 18
A 3	AK OB-West (N)	4506 / 5665	31	129837	105157 81	96287 74	8145 6	725 1	1489 1	151 0	5054 4	17405 13	14707 11	580 0	22460 17	22610 17
A 3	AK OB-West (S)	4506 / 5667	31	119407	100249 84	92105 77	7392 6	752 1	1344 1	128 0	4739 4	12515 11	10348 9	431 0	17254 15	17383 15
A 3	Breitscheid	4607 / 5002	31	117164	101034 86	91902 78	8939 8	193 0	1083 1	103 0	3929 3	10018 9	8269 7	998 1	13946 12	14049 12
A 3	AK Breitscheid (S)	4607 / 5065	31	104769	91031 87	80537 77	10299 10	195 0	1351 1	74 0	3178 3	9135 9	7327 7	0 0	12313 12	12386 12
A 3	AK Hilden (N)	4707 / 5655	0	127519	112635 88	103583 81	8246 7	805 1	756 1	165 0	3727 3	9501 8	7833 6	736 1	13228 10	13393 11
A 3	AK Hilden (S)	4807 / 5657	0	115236	102402 89	94285 82	7792 7	325 0	766 1	167 0	3070 3	8173 7	6709 6	658 1	11243 10	11410 10

Herausgeber:

Landesbetrieb Straßenbau Nordrhein-Westfalen, Landesmobilitätszentrale, Bonner Straße 67, 51379 Leverkusen

Die Autobahn GmbH des Bundes, NL Rheinland, GB Verkehrszentrale Leverkusen, Bonner Straße 65, 51379 Leverkusen

Auswertung:

DTV-Verkehrsconsult GmbH, Pascalstraße 53, 52076 Aachen

Durchschnittlicher Kfz-Tagesverkehr und Anteile von 5 bzw. 8 Fahrzeugarten

Oktober 2021

Str.-Kl. u. -Nr.	Zst.-Name	TK/ Zst.- Nr.	Alle Wochentage (Montag - Sonntag)													
			GT	Kfz	Pkw+ Lfw+ Mot	davon Pkw	Lfw (<3,5t)	Mot	Pkw mit Anh.	Bus	Lkw ohne Anh.	LmA + Sat	davon Sat	Son nkl.	SGV	SV
A 3	Opladen II	4807 / 5033	31	95097	83023 87	73480 77	9172 10	370 0	1088 1	140 0	2306 2	8540 9	7023 7	0 0	10846 11	10986 12
A 3	AK Leverkusen (N)	4908 / 5003	31	114669	99386 87	88568 77	10580 9	238 0	1073 1	117 0	4309 4	9336 8	7674 7	447 0	13645 12	13762 12
A 3	AK Leverkusen (S)	4908 / 5676	31	168990	143900 85	127420 75	16171 10	309 0	1682 1	180 0	6584 4	16125 10	13047 8	520 0	22709 13	22889 14
A 3	Leverkusen	4908 / 5004	31	162419	140552 87	125192 77	14739 9	621 0	1851 1	298 0	4030 3	15688 10	12688 8	0 0	19718 12	20016 12
A 3	Holweide	5008 / 5084	Im Bau													
A 3	AD Heumar (N)	5008 / 5672	29	182531	156082 86	134696 74	20518 11	868 1	2417 1	219 0	5838 3	17975 10	14599 8	0 0	23813 13	24031 13
A 3	AD Heumar (S)	5008 / 5673	31	92588	77842 84	67776 73	9747 11	319 0	1123 1	94 0	2648 3	10881 12	9076 10	0 0	13529 15	13624 15
A 3	Siegburg	5109 / 5005	wegen langer Ausfallzeit derzeit keine Schätzung													
A 3	AK BN-Siegburg (N)	5209 / 5058	0	76237	61889 81	57256 75	4457 6	176 0	1207 2	236 0	3048 4	9426 12	7985 11	431 1	12474 16	12710 17
A 3	AK BN-Siegburg (S)	5209 / 5631	0	79036	64287 81	59592 75	4552 6	143 0	1114 1	297 0	3076 4	9864 13	8293 11	398 1	12940 16	13237 17
A 3	Bad Honnef/Linz	5309 / 5006	31	82702	68390 83	58923 71	9342 11	124 0	1235 2	165 0	1220 2	11500 14	9373 11	192 0	12720 15	12885 16
A 4	AC-Vetschau	5102 / 5072	31	35097	28215 80	25336 72	2746 8	132 0	498 1	34 0	906 3	5444 16	4842 14	0 0	6351 18	6385 18
A 4	Würselen	5102 / 5008	31	51934	44539 86	40157 77	4189 8	192 0	606 1	50 0	1235 2	5503 11	4869 9	0 0	6738 13	6788 13
A 4	AK Aachen (W)	5103 / 5654	wegen langer Ausfallzeit derzeit keine Schätzung													
A 4	AK Aachen (O)	5103 / 5651	11	72306	58369 81	52587 73	5618 8	164 0	637 1	146 0	2889 4	9721 13	8636 12	544 1	12610 17	12756 18
A 4	Buir / Merzenich	5105 / 5082	31	72000	58997 82	51705 72	7038 10	254 0	812 1	90 0	1787 3	10314 14	8993 13	0 0	12101 17	12191 17
A 4	AK Kerpen (W)	5106 / 5622	0	102218	82960 81	68998 68	13464 13	498 1	1008 1	48 0	3428 3	14145 14	12407 12	629 1	17573 17	17621 17
A 4	AK Kerpen (O)	5106 / 5624	0	116144	93180 80	84080 72	8406 7	694 1	1482 1	257 0	2405 2	15340 13	13043 11	3479 3	17745 15	18002 16
A 4	Köln-Klettenberg	5007 / 5053	0	131534	110296 84	99464 76	10501 8	331 0	623 1	230 0	4612 4	15773 12	13216 10	0 0	20385 16	20615 16
A 4	Rheinbr. Rodenkirchen	5107 / 5049	31	136533	113119 83	103561 76	9226 7	333 0	1251 1	232 0	4948 4	16612 12	14053 10	371 0	21560 16	21791 16
A 4	AD Heumar (W)	5008 / 5021	28	90684	72836 80	62357 69	10021 11	457 1	1219 1	90 0	3015 3	13525 15	11527 13	0 0	16540 18	16629 18
A 4	Bensbg.Frankenforst	5008 / 5015	31	74694	67017 90	60284 81	6383 9	350 1	715 1	57 0	1536 2	5370 7	4436 6	0 0	6906 9	6963 9
A 4	Engelskirchen	5010 / 5068	13	51811	43879 85	39925 77	3796 7	158 0	447 1	64 0	1787 3	5094 10	4306 8	541 1	6881 13	6944 13

Herausgeber:

Landesbetrieb Straßenbau Nordrhein-Westfalen, Landesmobilitätszentrale, Bonner Straße 67, 51379 Leverkusen

Die Autobahn GmbH des Bundes, NL Rheinland, GB Verkehrszentrale Leverkusen, Bonner Straße 65, 51379 Leverkusen

Auswertung:

DTV-Verkehrsconsult GmbH, Pascalstraße 53, 52076 Aachen

## Durchschnittlicher Kfz-Tagesverkehr und Anteile von 5 bzw. 8 Fahrzeugarten

Oktober 2021

Str.-Kl. u. -Nr.	Zst.-Name	TK/ Zst.- Nr.	Alle Wochentage (Montag - Sonntag)													
			GT	Kfz	Pkw+ Lfw+ Mot	davon Pkw	Lfw (<3,5t)	Mot	Pkw mit Anh.	Bus	Lkw ohne Anh.	LmA + Sat	davon Sat	Son nkl.	SGV	SV
A 4	Eckenhagen	5011 / 5034	13	37808	30838 82	27800 74	2972 8	66 0	411 1	56 0	1423 4	4686 12	4049 11	394 1	6109 16	6165 16
A 4	Wenden-Dahl	5013 / 5128	30	18404	15904 86	14403 78	1460 8	41 0	194 1	21 0	564 3	1720 9	1444 8	0 0	2284 12	2306 13
A 30	Werste	3718 / 5151	0	34663	24830 72	22543 65	2104 6	183 1	694 2	127 0	788 2	7123 21	5874 17	1100 3	7911 23	8038 23
A 30	Rheine-Kanalhafen	3711 / 5157	0	46426	32589 70	28534 62	3810 8	245 1	865 2	78 0	1818 4	10544 23	8905 19	532 1	12363 27	12440 27
A 30	Hörstel	3711 / 5158	30	49395	35443 72	30978 63	4231 9	234 1	846 2	93 0	1760 4	10664 22	8979 18	589 1	12424 25	12517 25
A 30	Schierloh	3712 / 5159	30	51932	37570 72	32872 63	4469 9	229 0	903 2	89 0	1914 4	10870 21	9151 18	587 1	12784 25	12873 25
A 30	Ibbenbüren	3712 / 5112	30	50830	36910 73	32393 64	4305 9	212 0	844 2	93 0	1849 4	10565 21	8945 18	569 1	12414 24	12507 25
A 30	Kirchlengern	3817 / 5103	31	43923	33799 77	29882 68	3747 9	169 0	694 2	75 0	1297 3	7651 17	6377 15	408 1	8948 20	9022 21
A 31	Ochtrup	3708 / 5160	30	37872	30697 81	26953 71	3562 9	182 1	833 2	76 0	1228 3	4514 12	3509 9	526 1	5741 15	5817 15
A 31	Nienborg	3808 / 5161	30	37211	30497 82	26915 72	3384 9	198 1	814 2	65 0	1217 3	4142 11	3255 9	477 1	5359 14	5423 15
A 31	Gescher	4008 / 5117	30	39765	32922 83	29012 73	3687 9	223 1	843 2	67 0	1245 3	4168 11	3339 8	520 1	5412 14	5480 14
A 31	Lembeck	4207 / 5162	30	42681	35876 84	31770 74	3855 9	251 1	813 2	72 0	1288 3	4042 10	3193 8	591 1	5330 13	5402 13
A 31	Hardtbergsee	4307 / 5163	Im Bau													
A 31	Kirchhellen (N)	4307 / 5164	0	59524	51876 87	45580 77	6050 10	246 0	933 2	40 0	1585 3	4621 8	3661 6	469 1	6206 10	6246 11
A 31	Feldhausen	4307 / 5165	30	60102	52253 87	46659 78	5294 9	300 1	909 2	90 0	1697 3	4505 8	3590 6	648 1	6202 10	6292 11
A 33	Bockhorst	3915 / 5127	31	29380	22232 76	20387 69	1754 6	91 0	569 2	90 0	700 2	4425 15	3503 12	1364 5	5125 17	5215 18
A 33	Bielefeld-Windflöte	4017 / 5130	23	60599	52858 87	46999 78	5650 9	208 0	788 1	89 0	1339 2	5525 9	4457 7	0 0	6864 11	6953 12
A 33	Bielefeld-Senne	4017 / 5129	30	50974	43274 85	38253 75	4859 10	162 0	774 2	88 0	1311 3	5527 11	4476 9	0 0	6838 13	6926 14
A 33	Paderborn	4118 / 5111	30	46045	37006 80	32556 71	4269 9	181 0	735 2	85 0	1354 3	6078 13	4709 10	786 2	7433 16	7518 16
A 40	Straelen (Niederdorf)	4603 / 5073	31	35005	22170 63	19234 55	2886 8	50 0	553 2	32 0	1428 4	10823 31	9657 28	0 0	12251 35	12283 35
A 40	Wankum	4603 / 5018	31	41283	27682 67	23780 58	3844 9	58 0	520 1	57 0	1712 4	11054 27	9996 24	257 1	12766 31	12824 31
A 40	AK Moers (W)	4505 / 5663	0	56140	41686 74	35074 63	6484 12	128 0	639 1	201 0	2443 4	10921 20	9899 18	250 0	13365 24	13565 24
A 40	AK Moers (O)	4505 / 5022	0	67541	55787 83	49997 74	5596 8	194 0	687 1	204 0	2770 4	7826 12	6976 10	267 0	10596 16	10800 16

Herausgeber:

Landesbetrieb Straßenbau Nordrhein-Westfalen, Landesmobilitätszentrale, Bonner Straße 67, 51379 Leverkusen

Die Autobahn GmbH des Bundes, NL Rheinland, GB Verkehrszentrale Leverkusen, Bonner Straße 65, 51379 Leverkusen

Auswertung:

DTV-Verkehrsconsult GmbH, Pascalstraße 53, 52076 Aachen

## Durchschnittlicher Kfz-Tagesverkehr und Anteile von 5 bzw. 8 Fahrzeugarten

Oktober 2021

Str.-Kl. u. -Nr.	Zst.-Name	TK/ Zst.- Nr.	Alle Wochentage (Montag - Sonntag)													
			GT	Kfz	Pkw+ Lfw+ Mot	davon Pkw	Lfw (<3,5t)	Mot	Pkw mit Anh.	Bus	Lkw ohne Anh.	LmA + Sat	davon Sat	Son nkl.	SGV	SV
A 40	AD Essen-Ost (W)	4508 / 5680	0	75170	69695 93	63300 84	5975 8	420 1	386 1	115 0	1752 2	2161 3	1734 2	1060 1	3913 5	4028 5
A 40	AD Essen-Ost (O)	4508 / 5681	0	132222	122441 93	111165 84	10722 8	554 0	916 1	147 0	2827 2	4785 4	3801 3	1106 1	7613 6	7759 6
A 40	Essen-Kray	4508 / 5037	31	108723	99530 92	90929 84	8390 8	211 0	560 1	106 0	3403 3	4762 4	3955 4	363 0	8164 8	8270 8
A 40	Bochum	4508 / 5113	0	107603	100047 93	90848 84	8945 8	254 0	723 1	100 0	1966 2	4639 4	3733 4	127 0	6606 6	6706 6
A 40	Bochum-Ruhrpark	4509 / 5154	Im Bau													
A 40	Dortmund	4510 / 5343	31	76987	72102 94	67542 88	4306 6	253 0	428 1	98 0	1528 2	1524 2	1215 2	1308 2	3052 4	3150 4
A 42	AK Kamp-Lintfort (O)	4505 / 5635	31	52795	40241 76	35089 67	4708 9	445 1	474 1	38 0	2270 4	9096 17	7885 15	676 1	11366 22	11404 22
A 42	DU Beeckerwerth	4506 / 5063	31	81120	67704 84	60443 75	6977 9	285 0	827 1	73 0	1733 2	10782 13	9409 12	0 0	12514 15	12588 16
A 42	AK OB-West (O)	4506 / 5024	31	87721	73036 83	66320 76	6619 8	98 0	782 1	76 0	3838 4	8193 9	6615 8	1796 2	12031 14	12107 14
A 42	AK OB-West (W)	4506 / 5668	31	94387	74856 79	67693 72	7015 7	148 0	898 1	91 0	4025 4	12778 14	10707 11	1739 2	16803 18	16894 18
A 42	GE-Hessler	4408 / 5115	wegen langer Ausfallzeit derzeit keine Schätzung													
A 42	Wanne-Eickel	4408 / 5116	30	86418	74457 86	66461 77	7765 9	231 0	704 1	89 0	2730 3	7798 9	6375 7	639 1	10529 12	10618 12
A 42	Bladenhorst	4409 / 5153	0	47211	40239 85	35137 74	4956 11	145 0	720 2	33 0	1423 3	4365 9	3454 7	432 1	5788 12	5821 12
A 42	Horsthausen	4409 / 5166	0	62026	53626 87	50406 81	2967 5	254 0	708 1	104 0	1570 3	5435 9	4420 7	583 1	7005 11	7109 12
A 43	Albachten	4011 / 5109	0	69949	61727 88	55889 80	5663 8	176 0	1120 2	251 0	1433 2	5164 7	4005 6	254 0	6597 9	6848 10
A 43	Bergbossendorf	4208 / 5131	Im Bau													
A 43	Recklinghausen-West	4409 / 5132	wegen langer Ausfallzeit derzeit keine Schätzung													
A 43	Herne	4409 / 5107	0	100756	91369 91	81087 81	10200 10	82 0	953 1	132 0	2074 2	4442 4	3443 3	1787 2	6516 7	6648 7
A 43	Bochum-Laer	4509 / 5133	Im Bau													
A 43	Sprockhövel	4609 / 5108	30	59846	53776 90	49299 82	4242 7	236 0	492 1	75 0	1475 3	2865 5	2094 4	1161 2	4340 7	4416 7
A 44	AC-Lichtenbusch	5202 / 5074	28	28775	20262 70	17726 62	2459 9	76 0	360 1	35 0	995 4	7123 25	6349 22	0 0	8119 28	8153 28
A 44	Aachen-Brand	5202 / 5077	28	46439	36618 79	32294 70	4121 9	203 0	583 1	55 0	1540 3	7644 17	6742 15	0 0	9184 20	9239 20
A 44	AK Aachen (S)	5203 / 5020	0	53040	41278 78	37620 71	3139 6	519 1	849 2	25 0	2162 4	7151 14	5662 11	1574 3	9313 18	9338 18

Herausgeber:

Landesbetrieb Straßenbau Nordrhein-Westfalen, Landesmobilitätszentrale, Bonner Straße 67, 51379 Leverkusen

Die Autobahn GmbH des Bundes, NL Rheinland, GB Verkehrszentrale Leverkusen, Bonner Straße 65, 51379 Leverkusen

Auswertung:

DTV-Verkehrsconsult GmbH, Pascalstraße 53, 52076 Aachen

## Durchschnittlicher Kfz-Tagesverkehr und Anteile von 5 bzw. 8 Fahrzeugarten

Oktober 2021

Str.-Kl. u. -Nr.	Zst.-Name	TK/ Zst.- Nr.	Alle Wochentage (Montag - Sonntag)													
			GT	Kfz	Pkw+ Lfw+ Mot	davon Pkw	Lfw (<3,5t)	Mot	Pkw mit Anh.	Bus	Lkw ohne Anh.	LmA + Sat	davon Sat	Son nkl.	SGV	SV
A 44	AK Aachen (N)	5103 / 5650	wegen langer Ausfallzeit derzeit keine Schätzung													
A 44	Jülich-Mersch	5004 / 5017	31	37739	30379 81	22325 59	7949 21	105 0	360 1	41 0	1474 4	4993 13	4414 12	492 1	6466 17	6508 17
A 44	Neersen	4705 / 5078	31	55587	48841 88	43774 79	4835 9	231 0	453 1	35 0	2101 4	3434 6	2635 5	723 1	5535 10	5571 10
A 44	AK Neersen (N)	4705 / 5081	31	58317	51485 88	46367 80	4939 9	180 0	505 1	36 0	2089 4	3515 6	2717 5	688 1	5604 10	5640 10
A 44	Ilverich	4706 / 5079	31	72574	65800 91	59342 82	6285 9	173 0	443 1	76 0	1910 3	4089 6	3341 5	255 0	5999 8	6075 8
A 44	Ratingen-Schwarzbach	4706 / 5097	30	29254	27286 93	24515 84	2616 9	155 1	148 1	30 0	517 2	1273 4	1004 3	0 0	1790 6	1820 6
A 44	Birth (Tunnel Velbert)	4608 / 5067	wegen langer Ausfallzeit derzeit keine Schätzung													
A 44	Langenberg	4608 / 5066	31	29609	27816 94	25010 85	2484 8	322 1	157 1	22 0	771 3	504 2	439 2	338 1	1275 4	1298 4
A 44	Witten	4509 / 5134	Im Bau													
A 44	Unna-Süd	4412 / 5135	30	87194	71533 82	62923 72	8262 10	348 0	1232 1	111 0	2122 2	12196 14	10219 12	0 0	14318 16	14429 17
A 44	Soest	4414 / 5110	30	57538	44886 78	38694 67	5552 10	640 1	848 2	77 0	1863 3	9865 17	8186 14	0 0	11728 20	11805 21
A 44	Lichtenau-Blankenrode	4419 / 5136	30	53961	38528 71	32482 60	5885 11	161 0	1027 2	91 0	1361 3	12955 24	10506 20	0 0	14316 27	14407 27
A 45	Dortmund-Mengede-West	4410 / 5138	30	71613	60583 85	53740 75	6641 9	203 0	748 1	73 0	2098 3	8111 11	6620 9	0 0	10208 14	10281 14
A 45	Dortmund-Marten	4410 / 5139	30	67418	59833 89	53269 79	6177 9	386 1	669 1	81 0	1787 3	5048 8	3946 6	0 0	6835 10	6916 10
A 45	Dortmund-Eichlinghofen	4510 / 5146	30	63512	55969 88	49773 78	5757 9	439 1	636 1	64 0	1596 3	5247 8	4214 7	0 0	6842 11	6907 11
A 45	Dortmund Süd	4511 / 5104	31	86492	76396 88	68990 80	7051 8	356 0	848 1	75 0	1919 2	7253 8	5886 7	0 0	9173 11	9248 11
A 45	Schwerte-Wandhofen	4511 / 5140	31	90436	77662 86	69367 77	8003 9	292 0	1076 1	90 0	2052 2	9556 11	7477 8	0 0	11608 13	11698 13
A 45	Kalve	4712 / 5169	0	52026	39880 77	35317 68	4500 9	63 0	877 2	181 0	1866 4	8776 17	6730 13	447 1	10641 21	10822 21
A 45	Lüdenscheid Nord	4711 / 5105	0	47325	34422 73				604 1	203 0	4377 9	7694 16		25 0	12071 26	12274 26
A 45	Freudenberg	5113 / 5106	0	62622	48524 78	42489 68	5886 9	149 0	1120 2	73 0	1501 2	10197 16	7989 13	1206 2	11698 19	11772 19
A 46	Dremmen	4903 / 5075	31	31780	28217 89	25176 79	2977 9	64 0	434 1	55 0	974 3	1907 6	1622 5	193 1	2881 9	2936 9
A 46	Hochneukirch	4904 / 5041	31	69937	54969 79	49696 71	5056 7	217 0	965 1	132 0	1978 3	9569 14	7970 11	2323 3	11547 17	11679 17
A 46	Neuss-Holzheim	4805 / 5016	31	73579	61322 83	52735 72	8489 12	97 0	596 1	115 0	2742 4	8025 11	6988 10	780 1	10766 15	10882 15

Herausgeber:

Landesbetrieb Straßenbau Nordrhein-Westfalen, Landesmobilitätszentrale, Bonner Straße 67, 51379 Leverkusen

Die Autobahn GmbH des Bundes, NL Rheinland, GB Verkehrszentrale Leverkusen, Bonner Straße 65, 51379 Leverkusen

Auswertung:

DTV-Verkehrsconsult GmbH, Pascalstraße 53, 52076 Aachen

Durchschnittlicher Kfz-Tagesverkehr und Anteile von 5 bzw. 8 Fahrzeugarten

Oktober 2021

Str.-Kl. u. -Nr.	Zst.-Name	TK/ Zst.- Nr.	Alle Wochentage (Montag - Sonntag)													
			GT	Kfz	Pkw+ Lfw+ Mot	davon Pkw	Lfw (<3,5t)	Mot	Pkw mit Anh.	Bus	Lkw ohne Anh.	LmA + Sat	davon Sat	Son nkl.	SGV	SV
A 46	AK Neuss Süd (O)	4806 / 5686	wegen langer Ausfallzeit derzeit keine Schätzung													
A 46	Düsseldorf-Flehe	4806 / 5040	21	80151	66420 83	61364 77	4915 6	140 0	513 1	131 0	3683 5	9118 11	7852 10	287 0	12800 16	12931 16
A 46	AK Hilden (W)	4807 / 5658	31	117765	97310 83	88755 75	7818 7	738 1	1098 1	196 0	3041 3	9371 8	7549 6	6749 6	12412 11	12608 11
A 46	AK Hilden (O)	4807 / 5023	wegen langer Ausfallzeit derzeit keine Schätzung													
A 46	W-Sonnborn	4708 / 5045	31	88451	76245 86	69091 78	6585 7	569 1	564 1	92 0	3767 4	7127 8	5980 7	656 1	10894 12	10986 12
A 46	W-Oberbarmen	4609 / 5044	31	74120	62608 85	56531 76	6033 8	44 0	503 1	87 0	3348 5	7280 10	6086 8	294 0	10628 14	10715 15
A 46	Hagen-Hohenlimburg	4611 / 5141	30	49224	45009 91	41263 84	3549 7	197 0	300 1	203 0	1190 2	2523 5	2042 4	0 0	3713 8	3915 8
A 46	Oeventrop	4614 / 5149	30	22854	20191 88	18099 79	1972 9	120 1	357 2	42 0	541 2	1724 8	1413 6	0 0	2264 10	2307 10
A 46	Freienohl	4614 / 5150	30	22850	20260 89	18174 80	1977 9	110 1	352 2	38 0	523 2	1677 7	1374 6	0 0	2199 10	2237 10
A 46	Meschede	4615 / 5119	29	19404	16726 86	14970 77	1669 9	87 0	343 2	147 1	436 2	1368 7	1063 6	384 2	1804 9	1951 10
A 52	Elmpt	4702 / 5260	31	17327	15223 88	13945 81	1236 7	42 0	225 1	18 0	307 2	1554 9	1347 8	0 0	1861 11	1879 11
A 52	Schwalmtal	4703 / 5046	31	32298	28984 90	26544 82	2377 7	63 0	321 1	27 0	784 2	1948 6	1727 5	235 1	2732 9	2759 9
A 52	Willich-Schiefbahn	4705 / 5085	27	55865	51205 92	46404 83	4612 8	188 0	421 1	65 0	1196 2	2979 5	2494 5	0 0	4174 8	4239 8
A 52	Lintorf	4607 / 5027	31	99333	91387 92	84361 85	6929 7	96 0	460 1	101 0	2748 3	3995 4	3351 3	642 1	6743 7	6844 7
A 52	AK Breitscheid (W)	4607 / 5637	17	117857	109317 93	96034 82	13001 11	282 0	711 1	103 0	2580 2	5146 4	4060 3	0 0	7726 7	7829 7
A 52	AK Breitscheid (O)	4607 / 5639	0	106317	99840 94	85011 80	12112 11	2717 3	787 1	41 0	2472 2	3177 3	2519 2	0 0	5649 5	5689 5
A 52	Essen-Bredene	4507 / 5028	wegen langer Ausfallzeit derzeit keine Schätzung													
A 52	AD Essen Ost (S)	4508 / 5043	0	59177	55113 93	50857 86	4168 7	89 0	369 1	94 0	1245 2	2355 4	1801 3	0 0	3600 6	3695 6
A 52	Gelsenkirchen-Polsum	4308 / 5142	28	42751	36470 85	32597 76	3659 9	215 1	435 1	46 0	980 2	4820 11	3929 9	0 0	5800 14	5846 14
A 57	Hommersum	4302 / 5050	31	15363	11891 77	10397 68	1457 10	36 0	256 2	13 0	218 1	2956 19	2650 17	28 0	3174 21	3188 21
A 57	Rheinberg	4405 / 5019	31	45295	39338 87	35188 78	4046 9	104 0	590 1	73 0	1220 3	3794 8	3379 8	280 1	5014 11	5088 11
A 57	AK Kamp-Lintfort (N)	4505 / 5064	31	63344	53959 85	48076 76	5458 9	425 1	601 1	62 0	2770 4	4990 8	4356 7	961 2	7760 12	7822 12
A 57	AK Kamp-Lintfort (S)	4505 / 5636	31	72543	58450 81	52364 72	6014 8	72 0	714 1	69 0	2712 4	10121 14	8834 12	477 1	12833 18	12902 18

Herausgeber:

Landesbetrieb Straßenbau Nordrhein-Westfalen, Landesmobilitätszentrale, Bonner Straße 67, 51379 Leverkusen

Die Autobahn GmbH des Bundes, NL Rheinland, GB Verkehrszentrale Leverkusen, Bonner Straße 65, 51379 Leverkusen

Auswertung:

DTV-Verkehrsconsult GmbH, Pascalstraße 53, 52076 Aachen

Durchschnittlicher Kfz-Tagesverkehr und Anteile von 5 bzw. 8 Fahrzeugarten

Oktober 2021

Str.-Kl. u. -Nr.	Zst.-Name	TK/ Zst.- Nr.	Alle Wochentage (Montag - Sonntag)													
			GT	Kfz	Pkw+ Lfw+ Mot	davon Pkw	Lfw (<3,5t)	Mot	Pkw mit Anh.	Bus	Lkw ohne Anh.	LmA + Sat	davon Sat	Son nkl.	SGV	SV
A 57	AK Moers (N)	4505 / 5660	0	72868	58977 81	52837 73	5931 8	209 0	702 1	179 0	2848 4	9827 14	8616 12	335 1	12675 17	12854 18
A 57	AK Moers (S)	4505 / 5662	0	84215	72657 86	62800 75	9438 11	419 1	844 1	111 0	3028 4	7179 9	6108 7	396 1	10207 12	10317 12
A 57	Meerbusch-Bovert	4705 / 5088	27	85809	75708 88	67650 79	7756 9	302 0	751 1	99 0	1990 2	7261 9	6131 7	0 0	9251 11	9350 11
A 57	Neuss-Büttgen	4805 / 5052	31	121492	101253 83	96143 79	4842 4	269 0	732 1	98 0	3587 3	9076 8	5862 5	6746 6	12662 10	12760 11
A 57	Neuss-West	4806 / 5602	31	127348	101348 80	95277 75	5793 5	277 0	616 1	77 0	4078 3	10018 8	6509 5	11212 9	14096 11	14173 11
A 57	Neuss West (S)	4806 / 5670	31	127873	110192 86	99718 78	10162 8	312 0	885 1	97 0	5097 4	11179 9	9241 7	423 0	16276 13	16373 13
A 57	AD Neuss (N)	4806 / 5030	31	49131	44143 90	39862 81	4075 8	206 0	168 0	29 0	1390 3	3136 6	2504 5	264 1	4526 9	4555 9
A 57	AD Neuss (S)	4806 / 5014	31	118615	101652 86	92477 78	8925 8	250 0	855 1	101 0	4923 4	10820 9	9195 8	264 0	15742 13	15844 13
A 57	AK Neuss-Süd (N)	4806 / 5601	31	103321	89023 86	79539 77	9241 9	244 0	870 1	65 0	3263 3	10099 10	8213 8	0 0	13363 13	13428 13
A 57	AK Neuss-Süd (S)	4806 / 5661	26	80554	69261 86	62833 78	6008 8	420 1	536 1	104 0	2898 4	6692 8	5333 7	1063 1	9590 12	9694 12
A 57	Köln-Longerich	5007 / 5087	Im Bau													
A 59	Walsum	4406 / 5069	26	32454	30692 95	26842 83	3738 12	112 0	187 1	22 0	897 3	437 1	355 1	219 1	1333 4	1355 4
A 59	Duisburg Süd	4606 / 5062	31	46098	43215 94	39572 86	3470 8	174 0	215 1	94 0	754 2	1819 4	1546 3	0 0	2574 6	2667 6
A 59	Düsseldorf-Urdenbach	4807 / 5090	31	57435	53517 93	48221 84	5021 9	274 1	310 1	164 0	1258 2	2187 4	1782 3	0 0	3445 6	3609 6
A 59	Langenfeld	4907 / 5007	31	57296	53544 94	49935 87	3417 6	193 0	306 1	79 0	1538 3	1457 3	1212 2	372 1	2995 5	3074 5
A 59	AK Heumar (Flughfn.)	5008 / 5674	31	71717	64086 89	54845 77	8761 12	481 1	866 1	101 0	2145 3	4519 6	3526 5	0 0	6665 9	6765 9
A 59	Flughafen Köln/Bonn	5108 / 5089	0	123023	110094 90	99478 81	9805 8	811 1	1106 1	200 0	2621 2	6703 5	5274 4	2298 2	9324 8	9524 8
A 59	AD St. Augustin (N)	5208 / 5057	31	102428	90943 89	82735 81	7790 8	419 0	1480 1	248 0	2127 2	5500 5	4194 4	2129 2	7627 7	7875 8
A 59	AD St. Augustin (S)	5208 / 5628	0	117308	107189 91	98002 84	8802 8	386 0	788 1	261 0	3464 3	4556 4	3452 3	1050 1	8019 7	8281 7
A 59	AD Bonn-Beuel (N)	5208 / 5056	31	116553	106348 91	96654 83	9366 8	328 0	956 1	212 0	3372 3	4988 4	3897 3	677 1	8359 7	8571 7
A 59	AD Bonn-Beuel (S)	5208 / 5633	31	82716	78054 94	71499 86	6294 8	261 0	487 1	96 0	2474 3	1329 2	924 1	276 0	3803 5	3900 5
A 59	AK Bonn Ost (N)	5208 / 5625	0	61811	59096 96	53958 87	4724 8	414 1	324 1	86 0	1297 2	856 1	581 1	152 0	2153 4	2239 4
A 61	Schwanenhaus	4603 / 5076	31	29856	21694 73	19485 65	2133 7	77 0	392 1	30 0	936 3	6803 23	6072 20	0 0	7739 26	7769 26

Herausgeber:

Landesbetrieb Straßenbau Nordrhein-Westfalen, Landesmobilitätszentrale, Bonner Straße 67, 51379 Leverkusen

Die Autobahn GmbH des Bundes, NL Rheinland, GB Verkehrszentrale Leverkusen, Bonner Straße 65, 51379 Leverkusen

Auswertung:

DTV-Verkehrsconsult GmbH, Pascalstraße 53, 52076 Aachen

## Durchschnittlicher Kfz-Tagesverkehr und Anteile von 5 bzw. 8 Fahrzeugarten

Oktober 2021

Str.-Kl. u. -Nr.	Zst.-Name	TK/ Zst.- Nr.	Alle Wochentage (Montag - Sonntag)													
			GT	Kfz	Pkw+ Lfw+ Mot	davon Pkw	Lfw (<3,5t)	Mot	Pkw mit Anh.	Bus	Lkw ohne Anh.	LmA + Sat	davon Sat	Son nkl.	SGV	SV
A 61	MG-Wickrath	4804 / 5042	31	63459	53059 84	47021 74	5805 9	233 0	770 1	65 0	1889 3	7676 12	6537 10	0 0	9565 15	9630 15
A 61	AK Kerpen (N)	5106 / 5059	31	57638	46242 80	40979 71	5109 9	153 0	737 1	121 0	1590 3	7703 13	6463 11	1245 2	9293 16	9414 16
A 61	AK Kerpen (S)	5106 / 5621	31	37530	29309 78	26384 70	2814 8	111 0	598 2	155 0	871 2	5573 15	4703 13	1024 3	6444 17	6599 18
A 61	Miel	5307 / 5080	31													
A 445	Wickede	4413 / 5167	30	37986	31523 83	28238 74	2997 8	287 1	509 1	60 0	1325 4	3929 10	3213 9	640 2	5254 14	5315 14
A 445	Werl-West	4413 / 5137	30	14170	11089 78	9816 69	1205 9	68 1	221 2	17 0	481 3	2362 17	1990 14	0 0	2843 20	2860 20
A 448	Bochum-Hamme	4509 / 5152	Im Bau													
A 448	Bochum (W)	4509 / 5168	Im Bau													
A 524	Ratingen	4607 / 5039	wegen langer Ausfallzeit derzeit keine Schätzung													
A 535	W-Saurenhaus	4708 / 5248	31	37201	34483 93	30746 83	3556 10	182 1	216 1	31 0	1352 4	1077 3	885 2	42 0	2428 7	2460 7
A 535	Velbert Nord	4608 / 5249	31	33293	31500 95	28348 85	2889 9	263 1	201 1	19 0	847 3	542 2	448 1	183 1	1390 4	1409 4
A 544	AK Aachen (SW)	5103 / 5653	wegen langer Ausfallzeit derzeit keine Schätzung													
A 553	Bliesheim	5207 / 5029	31	41053	34720 85	31508 77	3112 8	100 0	496 1	44 0	1604 4	3887 10	3279 8	300 1	5492 13	5536 14
A 555	Godorf	5107 / 5036	31	81233	73013 90	65624 81	7003 9	385 1	652 1	96 0	1738 2	5734 7	4652 6	0 0	7472 9	7568 9
A 559	Gremberghoven	5008 / 5086	31	77261	70419 91	64258 83	5731 7	430 1	582 1	115 0	1688 2	3002 4	2306 3	1456 2	4689 6	4804 6
A 560	AD St.Augustin (O)	5208 / 5629	31	91670	83150 91	73854 81	8135 9	1160 1	722 1	126 0	2954 3	3290 4	2568 3	1428 2	6244 7	6370 7
A 560	AK BN-Siegburg (W)	5209 / 5632	0	68457	62254 91	55092 81	6740 10	421 1	772 1	96 0	2048 3	2773 4	2081 3	514 1	4822 7	4918 7
A 560	AK BN-Siegburg (O)	5209 / 5630	0	54009	49914 92	44141 82	5367 10	407 1	586 1	59 0	1608 3	1400 3	1046 2	441 1	3008 6	3068 6
A 560	Hennef	5209 / 5051	31	41613	39176 94	35170 85	3807 9	199 1	507 1	56 0	789 2	1040 3	778 2	45 0	1830 4	1885 5
A 562	AK Bonn Ost (W)	5208 / 5055	0	53024	51134 96	46233 87	4578 9	324 1	218 0	74 0	1015 2	381 1	269 1	202 0	1396 3	1470 3
A 562	AK Bonn-Ost (O)	5208 / 5626	31	7774	7461 96	6827 88	590 8	43 1	49 1	9 0	145 2	32 0	27 0	79 1	177 2	186 2
A 565	AD Bonn-Beuel (W)	5208 / 5634	30	96975	87855 91	79141 82	8311 9	403 0	891 1	173 0	2883 3	4693 5	3726 4	481 1	7576 8	7749 8
A 565	Meckenheim-Merl	5308 / 5013	30	49508	41043 83	36394 74	4478 9	171 0	700 1	56 0	1346 3	6363 13	5142 10	0 0	7709 16	7765 16

Herausgeber:

Landesbetrieb Straßenbau Nordrhein-Westfalen, Landesmobilitätszentrale, Bonner Straße 67, 51379 Leverkusen

Die Autobahn GmbH des Bundes, NL Rheinland, GB Verkehrszentrale Leverkusen, Bonner Straße 65, 51379 Leverkusen

Auswertung:

DTV-Verkehrsconsult GmbH, Pascalstraße 53, 52076 Aachen

Durchschnittlicher Kfz-Tagesverkehr und Anteile von 5 bzw. 8 Fahrzeugarten

Oktober 2021

Str.-Kl. u. -Nr.	Zst.-Name	TK/ Zst.- Nr.	Alle Wochentage (Montag - Sonntag)														
			GT	Kfz	Pkw+ Lfw+ Mot	davon Pkw	Lfw (<3,5t)	Mot	Pkw mit Anh.	Bus	Lkw ohne Anh.	LmA + Sat	davon Sat	Son nkl.	SGV	SV	
	<i>Bundesstraßen</i>																
B 1	AC-Vaalseerquartier	5202 / 5253	0	11309	11030 98	10407 92	509 5	114 1	68 1	108 1	72 1	30 0	18 0	0 0	102 1	210 2	
B 1	Horn 2	4119 / 5339	31	13318	11640 87	10812 81	760 6	68 1	205 2	77 1	216 2	764 6	578 4	417 3	980 7	1056 8	
B 7	Warburg West	4520 / 5331	31	14059	12806 91	11917 85	803 6	87 1	166 1	40 0	376 3	305 2	202 1	366 3	681 5	721 5	
B 7	Düsseldorf-Heerdt	4706 / 5031	31	77765	74841 96	67615 87	6955 9	270 0	283 0	101 0	1368 2	1004 1	795 1	169 0	2372 3	2472 3	
B 8	Elten (B)	4002 / 5254	31	1804	1733 96	1614 90	89 5	30 2	21 1	2 0	23 1	25 1	17 1	0 0	48 3	49 3	
B 9	Kranenburg	4102 / 5255	31	10377	9970 96	9231 89	668 6	72 1	100 1	33 0	106 1	169 2	136 1	0 0	275 3	308 3	
B 9	Geldern (O)	4403 / 5251	31	6170	5334 87	4480 73	812 13	41 1	99 2	8 0	295 5	426 7	357 6	7 0	722 12	729 12	
B 9	Krefeld-Hüls	4604 / 5275	31	9691	9140 94	8322 86	724 8	93 1	121 1	37 0	173 2	221 2	176 2	0 0	394 4	430 4	
B 9	Dormagen	4806 / 5267	31	10742	9499 88	8607 80	786 7	106 1	67 1	49 1	338 3	774 7	693 7	16 0	1112 10	1160 11	
B 9	Goch (S)	4302 / 5240	31	14664	13056 89	11424 78	1598 11	34 0	174 1	28 0	376 3	1020 7	856 6	9 0	1396 10	1425 10	
B 42	AK Bonn Ost (S)	5208 / 5627	0	47284	45049 95	41582 88	3068 7	399 1	263 1	59 0	1019 2	723 2	502 1	170 0	1742 4	1801 4	
B 51	Ostbevern	3913 / 5329	31	8524	7794 91	7042 83	701 8	50 1	138 2	16 0	203 2	332 4	246 3	42 1	535 6	551 7	
B 51	Telgte	4012 / 5330	31	15134	13893 92	12608 83	1214 8	70 1	214 1	64 0	301 2	654 4	493 3	10 0	954 6	1018 7	
B 51	Tondorf (S)	5506 / 5236	31	17638	14101 80	12234 69	1752 10	114 1	433 3	81 1	561 3	2462 14	2139 12	0 0	3023 17	3105 18	
B 51	Dahlem	5605 / 5235	31	11636	8339 72	7401 64	904 8	34 0	240 2	32 0	584 5	2375 20	2109 18	66 1	2959 25	2991 26	
B 54	Gronau-Amtsvenn	3807 / 5313	0	14469	12142 84	11252 78	790 6	100 1	234 2	74 1	207 1	1772 12	1459 10	40 0	1979 14	2053 14	
B 54	Altenberge 2	3910 / 5338	21	33871	30233 89	27680 82	2467 7	85 0	549 2	161 1	562 2	2349 7	1874 6	17 0	2911 9	3073 9	
B 54	Drensteinfurt (N)	4111 / 5348	31	8204	7693 94	6984 85	643 8	66 1	119 2	7 0	147 2	229 3	175 2	8 0	376 5	383 5	
B 54	Ascheberg-Herbern	4212 / 5370	31	2219	2087 94	1881 85	170 8	36 2	44 2	3 0	44 2	41 2	29 1	0 0	85 4	88 4	
B 54	Werne-Langern	4311 / 5371	31	7582	7079 93	6573 87	431 6	75 1	63 1	53 1	136 2	251 3	210 3	0 0	387 5	440 6	
B 54	Dortmund-Brechten	4410 / 5318	31	16983	15189 89	14253 84	832 5	104 1	143 1	52 0	327 2	1083 6	922 5	190 1	1410 8	1462 9	
B 54	Kierspe-Volme	4811 / 5372	31	5942	5676 96	5188 87	402 7	87 2	54 1	37 1	124 2	51 1	31 1	0 0	175 3	212 4	

Herausgeber:

Landesbetrieb Straßenbau Nordrhein-Westfalen, Landesmobilitätszentrale, Bonner Straße 67, 51379 Leverkusen

Die Autobahn GmbH des Bundes, NL Rheinland, GB Verkehrszentrale Leverkusen, Bonner Straße 65, 51379 Leverkusen

Auswertung:

DTV-Verkehrsconsult GmbH, Pascalstraße 53, 52076 Aachen

## Durchschnittlicher Kfz-Tagesverkehr und Anteile von 5 bzw. 8 Fahrzeugarten

Oktober 2021

Str.-Kl. u. -Nr.	Zst.-Name	TK/ Zst.- Nr.	Alle Wochentage (Montag - Sonntag)													
			GT	Kfz	Pkw+ Lfw+ Mot	davon Pkw	Lfw (<3,5t)	Mot	Pkw mit Anh.	Bus	Lkw ohne Anh.	LmA + Sat	davon Sat	Son nkl.	SGV	SV
B 54	Meinerzhagen	4811 / 5304	29	12877	11366 88	10398 81	874 7	94 1	151 1	22 0	569 4	484 4	349 3	285 2	1053 8	1075 8
B 54	Olpe-Altenkleusheim	4913 / 5373	31	5360	5057 94	4662 87	327 6	67 1	64 1	16 0	89 2	134 3	95 2	0 0	223 4	239 5
B 54	Kreuztal-Buschhütten	5013 / 5374	31	31780	29815 94	27644 87	2062 7	109 0	263 1	41 0	595 2	1067 3	848 3	0 0	1662 5	1703 5
B 55	Warstein Süd	4516 / 5375	31	6825	6244 92	5674 83	516 8	54 1	107 2	8 0	154 2	312 5	247 4	0 0	467 7	474 7
B 55	Grevenbrück	4814 / 5342	24	6965	6257 90	5677 82	531 8	49 1	86 1	16 0	208 3	361 5	270 4	37 1	568 8	585 8
B 55	Bergneustadt	4912 / 5264	31	11336	10698 94	9860 87	762 7	76 1	88 1	88 1	194 2	253 2	179 2	16 0	447 4	535 5
B 55	Derschlag	5011 / 5223	3	15549	14544 94	13173 85	1285 8	86 1	160 1	16 0	419 3	410 3	310 2	0 0	829 5	845 5
B 55	Elsdorf	5005 / 5247	31	9624	8470 88	7638 79	770 8	63 1	127 1	58 1	428 5	479 5	405 4	60 1	908 9	966 10
B 56	Siegburg-Stallberg	5109 / 5220	31	22667	21688 96	19839 88	1701 8	148 1	176 1	13 0	516 2	154 1	116 1	119 1	670 3	683 3
B 56	Swisttal-Buschhoven	5208 / 5274	31	16120	15191 94	13873 86	1170 7	148 1	174 1	84 1	277 2	393 2	301 2	0 0	670 4	755 5
B 57	Menzeler Heide (N)	4405 / 5229	31	11784	10892 92	9922 84	848 7	122 1	171 2	42 0	169 1	280 2	230 2	230 2	450 4	491 4
B 57	Mönchengladb.-Rheindahlen	4804 / 5273	31	10392	9678 93	8942 86	594 6	142 1	105 1	16 0	282 3	312 3	250 2	0 0	594 6	610 6
B 57	Alsdorf-Ofden	5102 / 5213	31	16814	16085 96	14846 88	1107 7	132 1	112 1	166 1	191 1	114 1	80 1	146 1	305 2	471 3
B 57	Aachen-Köpfchen	5202 / 5263	24	7866	7701 98	7195 92	423 5	83 1	30 0	43 1	52 1	40 1	19 0	0 0	92 1	135 2
B 58	Dorsten (O)	4207 / 5316	31	13052	11317 87	9970 76	1222 9	125 1	238 2	25 0	372 3	1079 8	856 7	21 0	1451 11	1476 11
B 58	Lüdinghausen-West	4210 / 5360	28	11053	10348 94	9214 83	975 9	158 1	149 1	49 0	192 2	311 3	232 2	3 0	503 5	553 5
B 58	Ascheberg West	4210 / 5376	31	6996	6390 91	5730 82	585 8	75 1	121 2	17 0	167 2	301 4	242 4	0 0	468 7	486 7
B 58	Geldern (N)	4403 / 5252	31	9704	8855 91	8008 83	771 8	77 1	129 1	41 0	298 3	366 4	291 3	15 0	664 7	705 7
B 58	Menzeler Heide (W)	4405 / 5230	31	14927	13135 88	11712 79	1305 9	118 1	211 1	74 1	355 2	932 6	745 5	221 2	1287 9	1361 9
B 58	Straelen 2 (Bundesstr.)	4503 / 5257	31	4197	3734 89	3403 81	309 7	22 1	44 1	5 0	108 3	306 7	266 6	0 0	414 10	419 10
B 59	Pulheim	4906 / 5214	31	18118	16697 92	14946 83	1637 9	114 1	143 1	17 0	397 2	824 5	675 4	39 0	1221 7	1238 7
B 61	Petershagen 2	3619 / 5336	31	11179	9245 83	8272 74	903 8	70 1	228 2	34 0	335 3	1266 11	998 9	71 1	1601 14	1635 15
B 61	Barkhausen	3719 / 5368	31	29338	27584 94	25063 85	2324 8	197 1	322 1	48 0	571 2	811 3	612 2	0 0	1383 5	1431 5

Herausgeber:

Landesbetrieb Straßenbau Nordrhein-Westfalen, Landesmobilitätszentrale, Bonner Straße 67, 51379 Leverkusen

Die Autobahn GmbH des Bundes, NL Rheinland, GB Verkehrszentrale Leverkusen, Bonner Straße 65, 51379 Leverkusen

Auswertung:

DTV-Verkehrsconsult GmbH, Pascalstraße 53, 52076 Aachen

## Durchschnittlicher Kfz-Tagesverkehr und Anteile von 5 bzw. 8 Fahrzeugarten

Oktober 2021

Str.-Kl. u. -Nr.	Zst.-Name	TK/ Zst.- Nr.	Alle Wochentage (Montag - Sonntag)													
			GT	Kfz	Pkw+ Lfw+ Mot	davon Pkw	Lfw (<3,5t)	Mot	Pkw mit Anh.	Bus	Lkw ohne Anh.	LmA + Sat	davon Sat	Son nkl.	SGV	SV
B 61	Ostwestfalendamm	3917 / 5386	0	77058	74016 96	68547 89	5249 7	220 0	448 1	133 0	1332 2	1129 2	813 1	0 0	2461 3	2594 3
B 61	Linteler See	4116 / 5377	31	12921	11961 93	10980 85	923 7	58 1	137 1	39 0	261 2	523 4	426 3	0 0	784 6	823 6
B 62	Netphen-Afholderbach	5014 / 5354	31	3786	3438 91	3134 83	250 7	54 1	41 1	25 1	96 3	186 5	143 4	0 0	283 8	308 8
B 63	Hamm-Heessen	4212 / 5361	28	9811	9394 96	8606 88	722 7	66 1	102 1	10 0	147 2	155 2	120 1	3 0	302 3	311 3
B 63	Drensteinfurt	4212 / 5302	31	5913	5570 94	5151 87	385 7	34 1	73 1	33 1	109 2	103 2	80 1	25 0	212 4	244 4
B 64	Bad Driburg Süd	4220 / 5378	31	9700	8870 91	7964 82	848 9	57 1	150 2	19 0	227 2	433 5	333 3	0 0	660 7	680 7
B 64	Delbrück-West	4217 / 5355	31	9941	8506 86	7583 76	861 9	62 1	167 2	39 0	320 3	910 9	730 7	0 0	1230 12	1268 13
B 66	Bl-Hillegossen	4017 / 5337	27	32376	28748 89	26617 82	2037 6	94 0	262 1	134 0	936 3	1812 6	1076 3	485 2	2748 9	2882 9
B 68	Halle-Gartnisch	3916 / 5303	31	8874	8536 96	7872 89	610 7	54 1	74 1	17 0	151 2	35 0	17 0	60 1	187 2	204 2
B 68	Lichtenau	4319 / 5351	31	9260	8694 94	7917 86	730 8	46 1	126 1	41 0	156 2	239 3	159 2	4 0	395 4	436 5
B 70	Heek Ost	3808 / 5379	31	4980	4423 89	3897 78	472 10	54 1	121 2	41 1	138 3	256 5	194 4	0 0	394 8	435 9
B 70	Vreden-Süd	3906 / 5362	31	6782	6061 89	5428 80	578 9	55 1	126 2	15 0	173 3	402 6	303 5	4 0	575 9	590 9
B 70	Lünten	3907 / 5380	5	5160	4597 89	4112 80	428 8	57 1	93 2	14 0	170 3	286 6	221 4	0 0	456 9	470 9
B 70	Raesfeld West	4206 / 5381	31	2451	2250 92	1942 79	234 10	74 3	56 2	13 1	62 3	69 3	49 2	0 0	131 5	144 6
B 83	Beverungen-Wehrden	4222 / 5382	31	5070	4722 93	4235 84	421 8	66 1	106 2	18 0	134 3	90 2	58 1	0 0	225 4	243 5
B 219	Greven (N)	3811 / 5350	31	9752	8544 88	7679 79	807 8	58 1	154 2	33 0	281 3	735 8	576 6	4 0	1016 10	1050 11
B 220	Emmerich	4103 / 5258	31	13425	11865 88	10845 81	925 7	95 1	116 1	5 0	408 3	1032 8	918 7	0 0	1440 11	1445 11
B 221	Brüggen (N)	4703 / 5432	31	12650	11817 93	10706 85	987 8	124 1	150 1	12 0	229 2	404 3	306 2	39 0	633 5	644 5
B 221	Arsbeck	4803 / 5276	31	6405	5985 93	5379 84	497 8	109 2	109 2	15 0	142 2	154 2	113 2	0 0	296 5	311 5
B 221	Heinsberg	4902 / 5259	31	15656	14399 92	12989 83	1332 9	78 1	199 1	54 0	445 3	459 3	366 2	101 1	904 6	957 6
B 224	Bottrop	4407 / 5344	31	43990	40863 93	36774 84	3880 9	209 1	357 1	84 0	936 2	1510 3	1143 3	239 1	2446 6	2530 6
B 226	Gedern	4510 / 5272	31	10019	9747 97	8951 89	589 6	207 2	42 0	10 0	121 1	99 1	79 1	0 0	220 2	230 2
B 226	Wanne-Eickel Ost	4409 / 5364	31	23432	22225 95	20207 86	1809 8	209 1	147 1	128 1	465 2	466 2	370 2	0 0	931 4	1059 5

Herausgeber:

Landesbetrieb Straßenbau Nordrhein-Westfalen, Landesmobilitätszentrale, Bonner Straße 67, 51379 Leverkusen

Die Autobahn GmbH des Bundes, NL Rheinland, GB Verkehrszentrale Leverkusen, Bonner Straße 65, 51379 Leverkusen

Auswertung:

DTV-Verkehrsconsult GmbH, Pascalstraße 53, 52076 Aachen

## Durchschnittlicher Kfz-Tagesverkehr und Anteile von 5 bzw. 8 Fahrzeugarten

Oktober 2021

Str.-Kl. u. -Nr.	Zst.-Name	TK/ Zst.- Nr.	Alle Wochentage (Montag - Sonntag)													
			GT	Kfz	Pkw+ Lfw+ Mot	davon Pkw	Lfw (<3,5t)	Mot	Pkw mit Anh.	Bus	Lkw ohne Anh.	LmA + Sat	davon Sat	Son nkl.	SGV	SV
B 229	Delecke 2	4514 / 5334	31	4150	3930 95	3505 85	278 7	147 4	48 1	17 0	66 2	75 2	53 1	14 0	141 3	158 4
B 229	Lüdenscheid-Brügge	4711 / 5321	31	13712	13009 95	12102 88	827 6	80 1	78 1	78 1	294 2	185 1	118 1	68 1	479 4	557 4
B 229	Solingen	4808 / 5203	31	12035	11319 94	10144 84	1076 9	100 1	83 1	27 0	356 3	228 2	177 2	22 0	585 5	611 5
B 230	Holzheim	4805 / 5238	31	9881	9076 92	8219 83	794 8	63 1	65 1	10 0	377 4	319 3	259 3	33 0	697 7	707 7
B 235	Datteln	4210 / 5345	31	12585	11803 94	10708 85	928 7	166 1	163 1	38 0	204 2	366 3	266 2	11 0	570 5	608 5
B 236	Dortmund-Wambeldorf	4411 / 5365	0	65398	56256 86	49566 76	6154 9	537 1	1118 2	809 1	1552 2	4797 7	3757 6	865 1	6349 10	7158 11
B 236	Dortmund-Berghofen	4511 / 5352	31	26936	24170 90	22176 82	1861 7	133 1	206 1	26 0	579 2	1480 6	1256 5	475 2	2059 8	2085 8
B 236	Plettenberg-Ohle	4712 / 5309	31	6259	5653 90	5000 80	593 10	60 1	45 1	51 1	191 3	303 5	248 4	16 0	493 8	544 9
B 236	Altenhundem	4814 / 5383	31	12423	11859 96	10929 88	856 7	75 1	106 1	86 1	204 2	167 1	111 1	0 0	371 3	457 4
B 236	Gleidorf (O)	4815 / 5310	31	6822	6232 91	5512 81	612 9	109 2	101 2	42 1	186 3	183 3	105 2	78 1	369 5	411 6
B 236	Schmallenberg	4815 / 5367	8	6091	5647 93	4963 82	572 9	112 2	83 1	16 0	183 3	163 3	101 2	0 0	345 6	361 6
B 236	Winterberg-Waltenberg	4817 / 5366	31	6744	5894 87	5208 77	619 9	67 1	125 2	16 0	174 3	534 8	412 6	0 0	708 11	725 11
B 236	Winterberg-Herrloh	4817 / 5369	31	6921	6488 94	5643 82	724 11	121 2	105 2	23 0	140 2	166 2	108 2	0 0	305 4	328 5
B 237	Ohl	4810 / 5225	31	3760	3434 91	2984 79	325 9	124 3	46 1	10 0	144 4	113 3	85 2	13 0	258 7	267 7
B 239	Espelkamp-Gestrigen	3617 / 5356	28	11017	9961 90	8971 81	941 9	49 0	165 2	20 0	283 3	583 5	439 4	4 0	866 8	886 8
B 239	Bad Salzuflen	3918 / 5315	31	22716	20498 90	18415 81	2000 9	83 0	260 1	36 0	696 3	1130 5	902 4	95 0	1826 8	1862 8
B 239	Detmold-Heidenoldendorf	4018 / 5357	5	17754	16826 95	15312 86	1354 8	160 1	175 1	33 0	401 2	320 2	234 1	0 0	721 4	753 4
B 239	Höxter-Fürstenau	4121 / 5358	0	8552	7788 91	7163 84	575 7	50 1	129 2	32 0	238 3	365 4	277 3	0 0	603 7	635 7
B 241	Bever	4322 / 5384	31	6407	5733 90	5130 80	497 8	106 2	134 2	46 1	161 3	333 5	245 4	0 0	493 8	540 8
B 252	Brakel	4221 / 5340	22	7963	6847 86	6306 79	503 6	38 1	154 2	61 1	238 3	649 8	469 6	14 0	887 11	948 12
B 256	Marienheide	4811 / 5224	31	5306	4856 92	4233 80	501 9	123 2	68 1	49 1	172 3	150 3	114 2	10 0	322 6	371 7
B 258	Friesenrath (W)	5303 / 5208	31	14627	13519 92	12051 82	1265 9	204 1	192 1	25 0	490 3	349 2	261 2	51 0	839 6	865 6
B 258	Friesenrath (S)	5303 / 5250	31	21211	19820 93	17682 83	1765 8	373 2	248 1	57 0	569 3	404 2	308 2	113 1	973 5	1029 5

Herausgeber:

Landesbetrieb Straßenbau Nordrhein-Westfalen, Landesmobilitätszentrale, Bonner Straße 67, 51379 Leverkusen

Die Autobahn GmbH des Bundes, NL Rheinland, GB Verkehrszentrale Leverkusen, Bonner Straße 65, 51379 Leverkusen

Auswertung:

DTV-Verkehrsconsult GmbH, Pascalstraße 53, 52076 Aachen

## Durchschnittlicher Kfz-Tagesverkehr und Anteile von 5 bzw. 8 Fahrzeugarten

Oktober 2021

Str.-Kl. u. -Nr.	Zst.-Name	TK/ Zst.- Nr.	Alle Wochentage (Montag - Sonntag)													
			GT	Kfz	Pkw+ Lfw+ Mot	davon Pkw	Lfw (<3,5t)	Mot	Pkw mit Anh.	Bus	Lkw ohne Anh.	LmA + Sat	davon Sat	Son nkl.	SGV	SV
B 258	Imgenbroich	5403 / 5277	30	13452	12836 95	11768 88	868 7	200 2	184 1	107 1	197 2	129 1	81 1	0 0	326 2	432 3
B 258	Blankenheimer Wald	5505 / 5239	31	3058	2592 85	2237 73	255 8	100 3	56 2	110 4	154 5	126 4	94 3	20 1	280 9	390 13
B 258	Ahrhütte (O)	5606 / 5243	31	6281	5310 85	4584 73	590 9	137 2	192 3	15 0	204 3	560 9	409 7	0 0	764 12	779 12
B 264	Aachen-Bildchen	5202 / 5261	28	8966	8743 98	8193 91	471 5	80 1	58 1	52 1	72 1	40 1	29 0	0 0	112 1	165 2
B 264	Langerwehe	5104 / 5246	31	12648	11956 95	10949 87	918 7	89 1	121 1	19 0	232 2	306 2	255 2	13 0	538 4	557 4
B 264	Düren/Kerpen	5105 / 5265	31	8826	7868 89	7123 81	667 8	78 1	96 1	47 1	269 3	533 6	428 5	14 0	802 9	848 10
B 265	Lechenich 2	5106 / 5269	28	1322	1205 91	1061 80	123 9	22 2	15 1	4 0	32 2	65 5	49 4	1 0	97 7	101 8
B 265	Wollersheim (O)	5305 / 5232	31	4481	4186 93	3634 81	419 9	133 3	92 2	9 0	117 3	77 2	55 1	0 0	194 4	203 5
B 266	Kesternich (S)	5304 / 5211	31	4626	4273 92	3663 79	396 9	214 5	81 2	40 1	118 3	113 2	84 2	0 0	231 5	272 6
B 288	Uerdingen	4605 / 5231	31	23608	21118 90	18833 80	2117 9	169 1	144 1	60 0	457 2	1776 8	1482 6	52 0	2233 10	2293 10
B 475	Ladbergen Nord	3812 / 5385	31	10463	8964 86	7904 76	990 10	69 1	200 2	17 0	286 3	995 10	840 8	0 0	1282 12	1299 12
B 475	Sassenberg-Süd	4014 / 5363	28	12750	11669 92	10643 84	956 8	69 1	191 2	50 0	239 2	592 5	457 4	9 0	831 7	881 7
B 475	Lippetal-Lippborg	4314 / 5359	28	8379	7314 87	6490 78	717 9	107 1	133 2	9 0	177 2	739 9	573 7	7 0	916 11	925 11
B 477	Gohr	4906 / 5262	31	5711	5409 95	4873 85	455 8	81 1	58 1	11 0	113 2	120 2	82 1	0 0	233 4	244 4
B 477	Rommerskirchen	4906 / 5268	31	5411	4949 92	4481 83	358 7	110 2	41 1	35 1	87 2	277 5	231 4	22 0	364 7	399 7
B 478	Waldbröl	5111 / 5222	31	7441	7033 95	6256 84	667 9	110 2	96 1	36 1	138 2	119 2	72 1	18 0	257 4	293 4
B 480	Brilon (N)	4517 / 5322	31	3496	2879 82	2629 75	180 5	69 2	58 2	34 1	68 2	381 11	275 8	77 2	448 13	482 14
B 480	Winterberg	4717 / 5325	31	11838	10484 89	9404 79	968 8	111 1	173 2	49 0	356 3	675 6	485 4	101 1	1031 9	1079 9
B 480	Bad Berleburg	4916 / 5301	31	5260	4842 92	4373 83	384 7	85 2	84 2	27 1	113 2	150 3	95 2	44 1	263 5	290 6
B 481	St. Mauritz	3912 / 5506	31	12483	11452 92	10184 82	1184 10	83 1	160 1	40 0	290 2	533 4	434 4	9 0	823 7	862 7
B 483	Radevormwald-Rochollsberg	4710 / 5271	28	6997	6383 91	5478 78	629 9	276 4	81 1	8 0	200 3	322 5	233 3	4 0	522 8	530 8
B 506	Kürten-Weiden	4909 / 5270	31	4368	4100 94	3648 84	321 7	130 3	51 1	29 1	93 2	94 2	68 2	0 0	187 4	216 5
B 507	Winterscheid	5110 / 5278	31	5443	5155 95	4549 84	449 8	158 3	86 2	15 0	103 2	83 2	59 1	0 0	186 3	201 4

Herausgeber:

Landesbetrieb Straßenbau Nordrhein-Westfalen, Landesmobilitätszentrale, Bonner Straße 67, 51379 Leverkusen

Die Autobahn GmbH des Bundes, NL Rheinland, GB Verkehrszentrale Leverkusen, Bonner Straße 65, 51379 Leverkusen

Auswertung:

DTV-Verkehrsconsult GmbH, Pascalstraße 53, 52076 Aachen

## Durchschnittlicher Kfz-Tagesverkehr und Anteile von 5 bzw. 8 Fahrzeugarten

Oktober 2021

Str.-Kl. u. -Nr.	Zst.-Name	TK/ Zst.- Nr.	Alle Wochentage (Montag - Sonntag)													
			GT	Kfz	Pkw+ Lfw+ Mot	davon Pkw	Lfw (<3,5t)	Mot	Pkw mit Anh.	Bus	Lkw ohne Anh.	LmA + Sat	davon Sat	Son nkl.	SGV	SV
B 511	Gleidorf (N)	4815 / 5311	31	10854	9892 91	8956 83	867 8	68 1	115 1	86 1	319 3	278 3	151 1	165 2	597 6	682 6
B 514	Babbenhausen	3819 / 5335	0	9076	8377 92	7610 84	634 7	134 2	152 2	15 0	185 2	289 3	231 3	58 1	474 5	489 5
B 514	Kalletal	3819 / 5347	31	847	721 85	620 73	60 7	41 5	12 1	4 0	25 3	82 10	72 9	4 1	107 13	111 13
B 516	Ense-Möhnesee	4414 / 5346	31	5835	5451 93	4827 83	446 8	178 3	93 2	2 0	125 2	159 3	114 2	5 0	284 5	287 5
B 516	Brilon (W)	4517 / 5323	31	5606	4615 82	4026 72	469 8	121 2	99 2	20 0	123 2	733 13	609 11	17 0	855 15	875 16
B 525	Coesfeld-Ost	4009 / 5353	28	8415	7541 90	6719 80	766 9	57 1	171 2	15 0	210 3	474 6	353 4	3 0	685 8	700 8

Herausgeber:

Landesbetrieb Straßenbau Nordrhein-Westfalen, Landesmobilitätszentrale, Bonner Straße 67, 51379 Leverkusen

Die Autobahn GmbH des Bundes, NL Rheinland, GB Verkehrszentrale Leverkusen, Bonner Straße 65, 51379 Leverkusen

Auswertung:

DTV-Verkehrsconsult GmbH, Pascalstraße 53, 52076 Aachen

Durchschnittlicher Kfz-Tagesverkehr und Anteile von 5 bzw. 8 Fahrzeugarten

Oktober 2021

Str.-Kl. u. -Nr.	Zst.-Name	TK/ Zst.- Nr.	Alle Wochentage (Montag - Sonntag)														
			GT	Kfz	Pkw+ Lfw+ Mot	davon Pkw	Lfw (<3,5t)	Mot	Pkw mit Anh.	Bus	Lkw ohne Anh.	LmA + Sat	davon Sat	Son nkl.	SGV	SV	
	<i>Landesstraßen</i>																
L 11	Wollersheim (W)	5305 / 5234	2	1980	1853 94	1577 80	170 9	105 5	32 2	10 1	54 3	31 2	22 1	0 0	84 4	95 5	
L 29	Heidenend	4603 / 5438	31	4147	3988 96	3796 92	135 3	57 1	26 1	0 0	29 1	97 2	87 2	7 0	127 3	127 3	
L 29	Willich-Viersen	4704 / 5266	31	12773	12071 95	10770 84	1182 9	120 1	108 1	102 1	252 2	231 2	162 1	9 0	483 4	585 5	
L 47	Sittard	5001 / 5256	4	4884	4810 99	4558 93	186 4	66 1	36 1	1 0	27 1	9 0	4 0	0 0	36 1	38 1	
L 77	Goch (N)	4302 / 5241	23	9211	8635 94	7768 84	798 9	69 1	119 1	19 0	159 2	266 3	216 2	13 0	425 5	444 5	
L 101	Schildgen (O)	4908 / 5427	31	11701	10642 91	9657 83	797 7	188 2	81 1	86 1	200 2	78 1	54 1	615 5	278 2	364 3	
L 104	Kirchhellen (O)	4307 / 5524	31	1554	1371 88	1160 75	122 8	89 6	26 2	1 0	32 2	91 6	76 5	32 2	124 8	125 8	
L 115	Ahrhütte (N)	5606 / 5245	11	9909	8606 87	7773 78	743 8	91 1	359 4	25 0	249 3	671 7	444 5	0 0	920 9	945 10	
L 136	Loope	5010 / 5204	31	9341	8855 95	8041 86	691 7	123 1	74 1	67 1	267 3	67 1	43 1	11 0	334 4	400 4	
L 143	Rottbitze (N)	5309 / 5406	31	9958	8970 90	8185 82	676 7	109 1	85 1	55 1	144 1	89 1	69 1	616 6	233 2	287 3	
L 166	Kesternich (O)	5304 / 5210	31	2162	2069 96	1764 82	160 7	145 7	35 2	9 0	34 2	15 1	9 0	0 0	49 2	58 3	
L 182	Bornheim (S)	5207 / 5407	31	9697	9242 95	8149 84	1007 10	87 1	96 1	14 0	199 2	123 1	86 1	23 0	322 3	336 4	
L 183	Bornheim (W)	5207 / 5408	31	13402	12863 96	11743 88	995 7	125 1	89 1	64 1	217 2	128 1	78 1	41 0	345 3	409 3	
L 194	Weilerswist	5207 / 5437	31	7346	7113 97	6471 88	526 7	115 2	55 1	36 1	73 1	57 1	43 1	13 0	130 2	166 2	
L 218	Heimbach	5304 / 5413	31	4425	4192 95	3657 83	313 7	223 5	51 1	22 1	44 1	18 0	8 0	98 2	62 1	84 2	
L 231	Horbach/Locht	5102 / 5439	31	1603	1493 93	1375 86	85 5	33 2	13 1	43 3	17 1	34 2	26 2	4 0	51 3	94 6	
L 232	Richterich	5102 / 5411	31	19326	18676 97	17476 90	1059 6	141 1	81 0	121 1	193 1	111 1	76 0	144 1	304 2	425 2	
L 233	Friesenrath (N)	5303 / 5209	30	7626	7099 93	6378 84	551 7	169 2	84 1	43 1	199 3	137 2	91 1	65 1	336 4	379 5	
L 238	Stolberg	5203 / 5441	0	9090	8581 94	7842 86	558 6	182 2	73 1	34 0	237 3	164 2	123 1	0 0	401 4	436 5	
L 238	Zweifall	5203 / 5410	31	4932	4633 94	3966 80	490 10	177 4	78 2	52 1	98 2	41 1	27 1	30 1	139 3	192 4	
L 247	Rottbitze (O)	5309 / 5405	31	12237	11126 91	9962 81	1054 9	110 1	162 1	41 0	257 2	265 2	195 2	386 3	522 4	563 5	
L 288	Schildgen (W)	4908 / 5426	31	8927	8611 97	7865 88	605 7	141 2	60 1	97 1	107 1	41 1	29 0	11 0	149 2	246 3	

Herausgeber:

Landesbetrieb Straßenbau Nordrhein-Westfalen, Landesmobilitätszentrale, Bonner Straße 67, 51379 Leverkusen

Die Autobahn GmbH des Bundes, NL Rheinland, GB Verkehrszentrale Leverkusen, Bonner Straße 65, 51379 Leverkusen

Auswertung:

DTV-Verkehrsconsult GmbH, Pascalstraße 53, 52076 Aachen

## Durchschnittlicher Kfz-Tagesverkehr und Anteile von 5 bzw. 8 Fahrzeugarten

Oktober 2021

Str.-Kl. u. -Nr.	Zst.-Name	TK/ Zst.- Nr.	Alle Wochentage (Montag - Sonntag)													
			GT	Kfz	Pkw+ Lfw+ Mot	davon Pkw	Lfw (<3,5t)	Mot	Pkw mit Anh.	Bus	Lkw ohne Anh.	LmA + Sat	davon Sat	Son nkl.	SGV	SV
L 324	Erdingen	5012 / 5431	31	5945	5376 90	4782 80	505 9	89 2	89 2	28 1	179 3	261 4	164 3	10 0	441 7	469 8
L 331	Margarethenhöhe	5309 / 5404	31	12303	11936 97	10855 88	960 8	121 1	75 1	109 1	119 1	55 0	37 0	8 0	174 1	283 2
L 357	D-Gerresheim	4707 / 5416	31	11775	11480 98	10320 88	969 8	191 2	66 1	67 1	113 1	32 0	22 0	16 0	145 1	212 2
L 358	Bensberg-Refrath	5008 / 5428	31	10128	9672 96	8761 87	847 8	64 1	63 1	6 0	187 2	154 2	107 1	45 0	341 3	347 3
L 359	Witzhelden (W)	4808 / 5418	0	2531	2428 96	2147 85	179 7	102 4	21 1	27 1	38 2	5 0	3 0	11 1	43 2	70 3
L 372	Brüggen (O)	4703 / 5433	31	4752	4545 96	4155 87	322 7	68 1	50 1	48 1	60 1	37 1	21 0	13 0	97 2	145 3
L 418	Hahnerberg	4708 / 5440	31	29612	27835 94	25334 86	2322 8	179 1	209 1	19 0	872 3	676 2	521 2	0 0	1548 5	1567 5
L 442	Essen-Werden (O)	4607 / 5420	31	9868	9196 93	8363 85	613 6	220 2	43 0	108 1	120 1	34 0	16 0	367 4	154 2	262 3
L 442	Essen-Werden (N)	4607 / 5421	31	6222	5967 96	5396 87	428 7	144 2	32 1	3 0	30 1	8 0	4 0	182 3	38 1	41 1
L 463	Voerde	4306 / 5424	31	6635	5923 89	5222 79	655 10	47 1	112 2	9 0	313 5	264 4	197 3	13 0	577 9	586 9
L 475	Krefeld	4605 / 5434	31	9364	9110 97	8362 89	647 7	101 1	67 1	46 1	89 1	44 1	31 0	8 0	133 1	179 2
L 528	Breckerfeld (N)	4710 / 5507	31	7257	6767 93	6012 83	616 9	139 2	79 1	34 1	217 3	151 2	99 1	10 0	368 5	401 6
L 531	Siegen	5114 / 5332	31	12163	11405 94	10594 87	751 6	60 1	55 0	248 2	236 2	162 1	118 1	57 1	398 3	646 5
L 544	Langscheid (W)	4613 / 5510	31	3435	3340 97	2993 87	282 8	65 2	39 1	13 0	34 1	6 0	3 0	3 0	40 1	53 2
L 551	Haltern	4209 / 5536	31	5874	5608 96	5002 85	408 7	198 3	65 1	5 0	93 2	94 2	74 1	8 0	188 3	193 3
L 555	Coesfeld-Nordost	4009 / 5533	31	5938	5526 93	5004 84	471 8	50 1	90 2	40 1	96 2	177 3	136 2	8 0	273 5	314 5
L 560	Sandersküper	3807 / 5535	31	3858	3699 96	3453 90	210 6	35 1	46 1	3 0	38 1	68 2	46 1	5 0	106 3	109 3
L 572	Rhede	4105 / 5320	31	14735	14030 95	12385 84	1555 11	89 1	119 1	109 1	213 1	235 2	182 1	30 0	448 3	557 4
L 586	Stromberg	4215 / 5349	31	2703	2493 92	2235 83	220 8	38 1	40 2	7 0	61 2	96 4	59 2	7 0	158 6	164 6
L 587	Greven (S)	3911 / 5306	31	10648	10211 96	9504 89	637 6	70 1	88 1	44 0	161 2	105 1	68 1	39 0	266 3	310 3
L 591	Lienen	3813 / 5513	31	6106	5693 93	5111 84	499 8	83 1	86 1	51 1	109 2	160 3	132 2	7 0	269 4	320 5
L 602	Hemden	4105 / 5534	31	4968	4321 87	3800 77	465 9	56 1	118 2	26 1	85 2	410 8	349 7	8 0	495 10	521 11
L 608	Groß Reken	4108 / 5505	31	7815	7183 92	6462 83	599 8	123 2	119 2	59 1	151 2	289 4	226 3	14 0	439 6	498 6

Herausgeber:

Landesbetrieb Straßenbau Nordrhein-Westfalen, Landesmobilitätszentrale, Bonner Straße 67, 51379 Leverkusen

Die Autobahn GmbH des Bundes, NL Rheinland, GB Verkehrszentrale Leverkusen, Bonner Straße 65, 51379 Leverkusen

Auswertung:

DTV-Verkehrsconsult GmbH, Pascalstraße 53, 52076 Aachen

## Durchschnittlicher Kfz-Tagesverkehr und Anteile von 5 bzw. 8 Fahrzeugarten

Oktober 2021

Str.-Kl. u. -Nr.	Zst.-Name	TK/ Zst.- Nr.	Alle Wochentage (Montag - Sonntag)													
			GT	Kfz	Pkw+ Lfw+ Mot	davon Pkw	Lfw (<3,5t)	Mot	Pkw mit Anh.	Bus	Lkw ohne Anh.	LmA + Sat	davon Sat	Son nkl.	SGV	SV
L 608	Gelsenkirchen-Schalke	4408 / 5523	31	35634	33465 94	30272 85	2995 8	198 1	193 1	57 0	593 2	956 3	816 2	369 1	1549 4	1606 5
L 610	Recklinghausen	4309 / 5526	31	10026	9686 97	9030 90	572 6	85 1	50 1	134 1	96 1	39 0	30 0	19 0	135 1	270 3
L 621	Kirchhellen (S)	4307 / 5525	31	2267	2011 89	1657 73	167 7	187 8	36 2	2 0	35 2	175 8	160 7	8 0	211 9	212 9
L 687	Langscheid (S)	4613 / 5511	31	3377	3206 95	2738 81	238 7	229 7	42 1	2 0	53 2	53 2	37 1	21 1	106 3	108 3
L 697	Attendorn	4813 / 5531	31	4178	3916 94	3568 85	299 7	49 1	36 1	27 1	89 2	91 2	69 2	17 0	180 4	207 5
L 776	Salzkotten	4317 / 5530	31	16091	14534 90	13011 81	1471 9	52 0	206 1	16 0	275 2	1052 7	840 5	8 0	1327 8	1343 8
L 787	Sennestadt (S)	4017 / 5520	19	5966	5765 97	5346 90	283 5	136 2	37 1	48 1	48 1	12 0	7 0	56 1	60 1	108 2
L 822	Lippstadt-Cappel	4315 / 5528	31	8251	7941 96	7287 88	582 7	72 1	81 1	40 1	98 1	83 1	54 1	8 0	180 2	220 3
L 937	Detmold (N)	4019 / 5517	31	6984	6676 96	6337 91	275 4	64 1	64 1	59 1	69 1	35 1	23 0	81 1	104 2	163 2
L 937	Detmold (S)	4019 / 5518	31	11572	11054 96	10429 90	539 5	86 1	101 1	155 1	115 1	53 1	38 0	94 1	168 2	323 3
L 938	Detmold (W)	4019 / 5519	31	5014	4805 96	4446 89	323 7	36 1	37 1	84 2	54 1	28 1	21 0	6 0	82 2	166 3
L 954	Bad Driburg	4220 / 5529	31	7740	7272 94	6448 83	757 10	68 1	91 1	43 1	193 3	133 2	75 1	7 0	327 4	370 5
L 969	Werl-Westönnen	4413 / 5324	31	9606	9044 94	8388 87	594 6	62 1	137 1	11 0	246 3	127 1	73 1	42 0	373 4	384 4
K 10	Sennestadt (O)	4017 / 5521	16	4624	4151 90	3809 82	249 5	94 2	32 1	33 1	126 3	74 2	63 1	208 5	200 4	233 5
K 10	Breckerfeld (O)	4710 / 5508	31	2793	2595 93	2220 80	241 9	134 5	29 1	8 0	86 3	60 2	39 1	15 1	145 5	153 6

Herausgeber:

Landesbetrieb Straßenbau Nordrhein-Westfalen, Landesmobilitätszentrale, Bonner Straße 67, 51379 Leverkusen

Die Autobahn GmbH des Bundes, NL Rheinland, GB Verkehrszentrale Leverkusen, Bonner Straße 65, 51379 Leverkusen

Auswertung:

DTV-Verkehrsconsult GmbH, Pascalstraße 53, 52076 Aachen

## Durchschnittlicher Kfz-Tagesverkehr und Anteile von 5 bzw. 8 Fahrzeugarten (Grenzübergänge)

Oktober 2021

Str.-Kl. u. -Nr.	Zst.-Name	TK/ Zst.- Nr.	Alle Wochentage (Montag - Sonntag)													
			GT	Kfz	Pkw+ Lfw+ Mot	davon Pkw	Lfw (<3,5t)	Mot	Pkw mit Anh.	Bus	Lkw ohne Anh.	LmA + Sat	davon Sat	Son nkl.	SGV	SV
<i>Autobahnen</i>																
A 3	Elten	4103 / 5071	31	36554	30287 83	27187 74	3008 8	92 0	604 2	39 0	930 3	4694 13	4052 11	0 0	5623 15	5663 16
A 4	AC-Vetschau	5102 / 5072	31	35097	28215 80	25336 72	2746 8	132 0	498 1	34 0	906 3	5444 16	4842 14	0 0	6351 18	6385 18
A 40	Straelen (Niederdorf)	4603 / 5073	31	35005	22170 63	19234 55	2886 8	50 0	553 2	32 0	1428 4	10823 31	9657 28	0 0	12251 35	12283 35
A 44	AC-Lichtenbusch	5202 / 5074	28	28775	20262 70	17726 62	2459 9	76 0	360 1	35 0	995 4	7123 25	6349 22	0 0	8119 28	8153 28
A 52	Elmpt	4702 / 5260	31	17327	15223 88	13945 81	1236 7	42 0	225 1	18 0	307 2	1554 9	1347 8	0 0	1861 11	1879 11
A 57	Hommersum	4302 / 5050	31	15363	11891 77	10397 68	1457 10	36 0	256 2	13 0	218 1	2956 19	2650 17	28 0	3174 21	3188 21
A 61	Schwanenhaus	4603 / 5076	31	29856	21694 73	19485 65	2133 7	77 0	392 1	30 0	936 3	6803 23	6072 20	0 0	7739 26	7769 26
<i>Bundesstraßen</i>																
B 1	AC-Vaalseerquartier	5202 / 5253	0	11309	11030 98	10407 92	509 5	114 1	68 1	108 1	72 1	30 0	18 0	0 0	102 1	210 2
B 8	Elten (B)	4002 / 5254	31	1804	1733 96	1614 90	89 5	30 2	21 1	2 0	23 1	25 1	17 1	0 0	48 3	49 3
B 9	Kranenburg	4102 / 5255	31	10377	9970 96	9231 89	668 6	72 1	100 1	33 0	106 1	169 2	136 1	0 0	275 3	308 3
B 54	Gronau-Amtsvenn	3807 / 5313	0	14469	12142 84	11252 78	790 6	100 1	234 2	74 1	207 1	1772 12	1459 10	40 0	1979 14	2053 14
B 57	Aachen-Köpfchen	5202 / 5263	24	7866	7701 98	7195 92	423 5	83 1	30 0	43 1	52 1	40 1	19 0	0 0	92 1	135 2
B 58	Straelen 2 (Bundesstr.)	4503 / 5257	31	4197	3734 89	3403 81	309 7	22 1	44 1	5 0	108 3	306 7	266 6	0 0	414 10	419 10
B 220	Emmerich	4103 / 5258	31	13425	11865 88	10845 81	925 7	95 1	116 1	5 0	408 3	1032 8	918 7	0 0	1440 11	1445 11
B 264	Aachen-Bildchen	5202 / 5261	28	8966	8743 98	8193 91	471 5	80 1	58 1	52 1	72 1	40 1	29 0	0 0	112 1	165 2
<i>Landesstraßen</i>																
L 29	Heidenend	4603 / 5438	31	4147	3988 96	3796 92	135 3	57 1	26 1	0 0	29 1	97 2	87 2	7 0	127 3	127 3
L 47	Sittard	5001 / 5256	4	4884	4810 99	4558 93	186 4	66 1	36 1	1 0	27 1	9 0	4 0	0 0	36 1	38 1
L 231	Horbach/Locht	5102 / 5439	31	1603	1493 93	1375 86	85 5	33 2	13 1	43 3	17 1	34 2	26 2	4 0	51 3	94 6
L 560	Sandersküper	3807 / 5535	31	3858	3699 96	3453 90	210 6	35 1	46 1	3 0	38 1	68 2	46 1	5 0	106 3	109 3
L 602	Hemden	4105 / 5534	31	4968	4321 87	3800 77	465 9	56 1	118 2	26 1	85 2	410 8	349 7	8 0	495 10	521 11

Herausgeber:

Landesbetrieb Straßenbau Nordrhein-Westfalen, Landesmobilitätszentrale, Bonner Straße 67, 51379 Leverkusen

Die Autobahn GmbH des Bundes, NL Rheinland, GB Verkehrszentrale Leverkusen, Bonner Straße 65, 51379 Leverkusen

Auswertung:

DTV-Verkehrsconsult GmbH, Pascalstraße 53, 52076 Aachen

Tagesmittelwerte von Geschwindigkeitskenngrößen je Fahrtrichtung

Oktober 2021

Str.-Kl. u. -Nr.	Zst.-Name Fahrtrichtung	TK/ Zst.- Nr. Vzul	Werktage - Montag bis Freitag													Sonn- und Feiertage						
			Leichtverkehr (LV: Pkw+Lfw+Krad)							SGV						Leichtverkehr (LV)						
			GT	Anz. Fz/24h	v <sub>m</sub> km/h	s km/h	v <sub>85</sub> km/h	% - Ant >80	>100	Anz. Fz/24h	v <sub>m</sub> km/h	s km/h	v <sub>85</sub> km/h	% - Ant >60	>80	GT	Anz. Fz/24h	v <sub>m</sub> km/h	s km/h	v <sub>85</sub> km/h	% - Ant >80	>100
<b>Bundesstraßen</b>																						
B 481	St. Mauritz	3912 / 5506																				
	Greven	70	21	6333	72,7	8,9	88	17,4	1,2	563	66,4	8,3	74	82,4	5,9	5	3975	75,3	9,4	84	25,0	2,2
	Münster	70	21	6167	65,0	9,7	74	5,7	0,5	538	62,4	8,7	60	72,3	2,1	5	4326	68,3	9,4	72	9,2	0,9
<b>Landesstraßen</b>																						
L 194	Weilerswist	5207 / 5437																				
	Brühl	50	21	4161	57,9	8,3	63	1,2	0,1	103	51,1	7,3	69	15,7	0,2	5	2823	57,6	8,4	63	1,5	0,1
	Euskirchen	50	21	3545	57,9	8,2	63	0,8	0,1	72	52,5	6,0	68	17,8	0,2	5	2312	58,5	8,2	62	1,3	0,1
L 218	Heimbach	5304 / 5413																				
	Heimbach	50	21	2139	30,7	5,2	32	0,0	0,0	41	24,8	2,8	20	0,0	0,0	5	2101	28,7	5,1	33	0,0	0,0
	Aachen/Düren	50	21	1882	28,3	5,2	34	0,0	0,0	40	23,2	3,3	21	0,0	0,0	5	1659	26,7	4,9	36	0,0	0,0
L 232	Richterich	5102 / 5411																				
	Herzogenrath	70	21	10288	54,3	9,3	63	0,9	0,0	224	53,8	7,3	66	24,5	0,4	5	5916	62,3	8,2	79	2,8	0,1
	Aachen	70	21	10294	49,7	10,2	69	0,3	0,0	189	48,0	8,9	51	9,0	0,0	5	5939	57,6	7,4	63	0,7	0,0
L 238	Zweifall	5203 / 5410																				
	Stolberg/Vicht	70	21	2367	63,2	8,1	76	4,9	0,3	96	56,4	5,9	64	29,8	0,9	5	1874	63,4	8,4	76	5,8	0,5
	Zweifall	70	21	2370	58,3	9,8	60	3,1	0,2	96	51,9	6,9	67	21,8	0,1	5	1853	59,3	9,5	79	3,8	0,3
L 331	Margarethenhöhe	5309 / 5404																				
	Ittenbach	50	21	6187	45,8	4,2	40	0,0	0,0	139	47,3	3,8	56	0,3	0,0	5	4506	46,2	4,4	40	0,1	0,0
	Königswinter	50	21	6260	54,4	7,5	67	0,4	0,0	98	47,6	5,5	53	3,3	0,0	5	5851	52,4	7,2	50	0,3	0,0
L 357	D-Gerresheim	4707 / 5416																				
	Erkrath	70	21	6207	55,4	7,0	66	0,5	0,0	93	48,5	5,0	53	1,9	0,0	5	3553	56,0	7,1	66	0,7	0,0
	Düsseldorf	70	21	6330	54,5	6,5	68	0,2	0,0	112	52,3	5,4	51	11,2	0,0	5	3573	55,5	6,8	66	0,4	0,0
L 358	Bensberg-Refrath	5008 / 5428																				
	Bensberg	70	21	5826	62,4	8,4	78	3,2	0,2	274	56,5	7,5	63	33,7	0,5	5	3407	64,1	8,5	76	4,6	0,4
	Rath, Köln	70	21	4975	54,5	12,1	62	2,1	0,1	205	48,6	10,1	68	17,3	0,3	5	3267	60,4	10,2	78	4,2	0,3
L 463	Voerde	4306 / 5424																				
	Hünxe	100	21	3122	67,5	10,3	71	12,1	0,9	397	64,0	7,9	76	68,3	4,3	5	2057	69,4	11,1	89	16,3	1,4
	Voerde	100	21	3278	70,4	10,4	89	16,2	1,1	394	65,7	7,9	74	79,1	4,7	5	2085	73,9	10,9	84	25,1	2,2
L 475	Krefeld	4605 / 5434																				
	Moers	70	21	5023	58,2	7,2	63	0,7	0,0	92	54,7	5,5	67	20,1	0,2	5	2989	59,1	7,7	62	1,3	0,1
	Krefeld	70	21	5014	57,3	7,3	64	0,6	0,0	93	54,6	5,6	67	20,3	0,1	5	2950	59,1	7,6	62	1,4	0,1
L 551	Haltern	4209 / 5536																				
	Dülmen	70	21	2946	71,3	9,7	89	16,9	1,0	132	62,5	7,2	79	65,4	2,8	5	1963	72,2	10,0	87	19,0	1,4
	Haltern	100	21	2871	64,8	10,4	73	8,7	0,6	126	60,3	7,5	61	51,5	2,7	5	2018	66,7	10,6	72	11,1	1,0
L 555	Coesfeld-Nordost	4009 / 5533																				
	Steinfurt	100	21	3086	89,2	12,5	110	79,8	15,2	187	67,7	7,0	73	90,9	7,3	5	1628	92,2	12,5	106	86,2	21,5
	Coesfeld	100	21	3112	88,3	12,4	90	77,6	14,2	190	69,0	7,9	71	91,6	10,7	5	1674	92,1	12,0	106	86,5	21,2
L 591	Lienen	3813 / 5513																				
	Lienen	100	21	3065	76,9	11,3	82	39,6	1,6	186	66,0	9,2	73	84,9	5,5	5	2048	77,9	11,5	82	42,5	2,3
	Lengerich	100	21	3036	75,7	11,3	83	34,3	1,5	183	64,9	7,8	75	78,5	3,7	5	2046	77,1	11,1	82	37,6	2,3
L 608	Groß Reken	4108 / 5505																				
	Groß Reken	70	21	3801	67,1	9,0	73	7,8	0,3	294	61,0	8,5	60	58,7	1,8	5	2357	69,0	9,5	71	11,4	0,6
	Dorsten, Wulfen	70	21	3932	68,0	8,7	72	8,6	0,3	303	60,9	7,2	61	59,5	0,6	5	2570	69,5	8,8	71	11,4	0,5
L 608	Gelsenkirchen-Schalke	4408 / 5523																				
	GE-Buer	70	21	18893	59,8	9,2	60	2,1	0,1	1130	53,8	7,0	67	20,4	0,1	5	10535	64,1	8,2	75	4,5	0,2
	GE-Schalke	70	21	17983	48,8	12,6	67	0,6	0,0	997	45,6	10,6	52	7,9	0,1	5	10258	56,1	9,5	63	1,1	0,1
L 610	Recklinghausen	4309 / 5526																				
	Datteln	50	21	5510	57,8	7,1	64	0,7	0,0	104	50,9	5,8	51	9,4	0,0	5	3068	59,6	7,4	62	1,3	0,1
	Recklinghausen	70	21	5119	54,0	7,0	68	0,3	0,0	83	51,4	5,3	51	8,4	0,0	5	2799	56,9	7,2	64	0,8	0,0
L 697	Attendorn	4813 / 5531																				
	Plettenberg	50	21	2154	50,2	8,2	52	0,4	0,0	124	48,0	4,3	55	1,7	0,0	5	1295	51,0	8,8	51	0,8	0,0
	Attendorn	50	21	2159	57,4	10,1	62	1,5	0,0	130	52,7	5,6	51	10,4	0,6	5	1265	58,2	10,5	61	2,2	0,0
L 776	Salzkotten	4317 / 5530																				
	Paderborn	100	21	7088	104,9	10,5	114	98,8	63,1	868	71,6	7,3	88	97,4	17,8	5	6004	106,3	10,6	112	99,4	65,9
	Büren	100	21	7839	89,9	13,2	106	74,7	21,4	996	71,1	6,6	70	98,2	13,8	5	6979	96,6	9,5	104	95,2	30,7
L 822	Lippstadt-Cappel	4315 / 5528																				
	Lippstadt	50	21	4342	53,7	5,5	51	0,1	0,0	125	50,5	4,4	52	4,0	0,0	5	2830	54,8	5,9	69	0,2	0,0
	Lippstadt	50	21	4218	54,9	6,3	68	0,3	0,0	124	50,3	6,2	51	8,4	0,2	5	2907	56,0	6,7	66	0,4	0,0
L 954	Bad Driburg	4220 / 5529																				
	Bad Driburg	70	21	4080	62,4	8,5	79	2,3	0,0	226	55,3	7,2	65	30,2	0,1	5	2312	65,6	8,3	75	4,9	0,1
	Warburg	70	21	4039	69,1	10,9	90	15,4	0,6	229	53,3	10,6	63	34,3	0,6	5	2268	71,0	11,8	86	21,2	1,3

Tagesmittelwerte von Geschwindigkeitskenngrößen je Fahrtrichtung

Oktober 2021

Str.-Kl. u. -Nr.	Zst.-Name Fahrtrichtung	TK/ Zst.- Nr. Vzul	Werktage - Montag bis Freitag												Sonn- und Feiertage							
			Leichtverkehr (LV: Pkw+Lfw+Krad)						SGV						Leichtverkehr (LV)							
			GT	Anz. Fz/24h	v <sub>m</sub> km/h	s km/h	v <sub>85</sub> km/h	% - Ant >80   >100	Anz. Fz/24h	v <sub>m</sub> km/h	s km/h	v <sub>85</sub> km/h	% - Ant >60   >80	GT	Anz. Fz/24h	v <sub>m</sub> km/h	s km/h	v <sub>85</sub> km/h	% - Ant >80   >100			
<i>Grenzzählstellen</i>																						
L 29	Heidenend	4603 / 5438																				
	Venlo	50	21	2119	58,7	7,8	62	1,4	0,1	90	54,4	5,9	66	21,9	0,4	5	1631	58,6	8,2	62	1,5	0,2
	Kaldenkirchen	50	21	1863	56,9	7,3	64	0,7	0,0	84	51,6	6,1	50	14,6	0,2	5	1454	57,2	7,9	64	0,8	0,1
L 231	Horbach/Locht	5102 / 5439																				
	Kerkrade (NL)	50	21	725	55,0	9,0	64	1,4	0,1	35	46,4	3,6	54	3,7	0,1	5	702	54,3	8,4	66	0,9	0,0
	Aachen	50	21	720	60,9	9,9	79	3,6	0,1	26	44,9	5,5	52	10,0	0,4	5	742	60,5	9,4	60	3,1	0,1
L 560	Sandersküper	3807 / 5535																				
	Enschede (NL)	70	21	1772	71,4	8,8	70	14,5	0,9	68	62,1	7,6	75	67,7	4,7	5	1649	72,4	9,0	88	17,7	1,1
	Ahaus	70	21	1839	69,8	8,4	71	10,9	0,8	69	64,4	6,5	76	76,5	5,4	5	1686	70,8	8,6	71	13,1	0,9
L 602	Hemden	4105 / 5534																				
	Aalten (NL)	70	21	2175	61,4	14,5	74	6,4	0,4	342	54,2	16,5	60	56,4	1,9	5	1597	63,3	15,1	72	9,2	0,6
	Bocholt	70	21	2143	57,6	15,2	76	4,3	0,4	342	55,0	15,2	79	54,4	3,0	5	1659	60,0	14,7	75	5,2	0,5

Herausgeber:

Landesbetrieb Straßenbau Nordrhein-Westfalen, Landesmobilitätszentrale, Bonner Straße 67, 51379 Leverkusen

Die Autobahn GmbH des Bundes, NL Rheinland, GB Verkehrszentrale Leverkusen, Bonner Straße 65, 51379 Leverkusen

Auswertung:

DTV-Verkehrsconsult GmbH, Pascalstraße 53, 52076 Aachen

Laufzeit der Dauerzählstellen und Datenvollständigkeit Kfz und SV

Oktober 2021

Str.-Kl. u. -Nr.	Zst.-Name TK / Zst.-Nr.	W.-Tag	F		S		M		D		F		S		M		D		F		S		M		D		F		S				
		Feiertag	F		S		M		D		F		S		M		D		F		S		M		D		F		S				
		Tag	01	02	03	04	05	06	07	08	09	10	11	12	13	14	15	16	17	18	19	20	21	22	23	24	25	26	27	28	29	30	31
FZA/R		Datenqualität ("-" : original Gerätewert, "R" : stundenweise, "B" : tagesweise eingeschätzter Wert)																															
A 1	Lotte 3713 / 5143	Kfz R1	-	-	-	-	-	-	-	-	-	-	-	-	-	R	-	-	-	-	-	-	-	-	-	-	-	-	-	-	-	-	
		SV R1	-	-	-	-	-	-	-	-	-	-	-	-	-	R	-	-	-	-	-	-	-	-	-	-	-	-	-	-	-	-	
		Kfz R2	-	-	-	-	-	-	-	-	-	-	-	-	-	R	-	-	-	-	-	-	-	-	-	-	-	-	-	-	-	-	-
		SV R2	-	-	-	-	-	-	-	-	-	-	-	-	-	R	-	-	-	-	-	-	-	-	-	-	-	-	-	-	-	-	-
A 1	Ladbergen 3812 / 5118	Kfz R1	-	-	-	-	-	-	-	-	-	-	-	-	R	-	-	-	-	-	-	-	-	-	-	-	-	-	-	-	-		
		SV R1	-	-	-	-	-	-	-	-	-	-	-	-	R	-	-	-	-	-	-	-	-	-	-	-	-	-	-	-	-	-	
		Kfz R2	-	-	-	-	-	-	-	-	-	-	-	-	-	R	-	-	-	-	-	-	-	-	-	-	-	-	-	-	-	-	-
		SV R2	-	-	-	-	-	-	-	-	-	-	-	-	-	R	-	-	-	-	-	-	-	-	-	-	-	-	-	-	-	-	-
A 1	Flugh. Münster/Osnabrück 3812 / 5170	Kfz R1	-	-	-	-	-	-	-	-	-	-	-	-	R	-	-	-	-	-	-	-	-	-	-	-	-	-	-	-	-		
		SV R1	-	-	-	-	-	-	-	-	-	-	-	-	R	-	-	-	-	-	-	-	-	-	-	-	-	-	-	-	-	-	
		Kfz R2	-	-	-	-	-	-	-	-	-	-	-	-	-	R	-	-	-	-	-	-	-	-	-	-	-	-	-	-	-	-	-
		SV R2	-	-	-	-	-	-	-	-	-	-	-	-	-	R	-	-	-	-	-	-	-	-	-	-	-	-	-	-	-	-	-
A 1	Gievenbeck 4011 / 5171	Kfz R1	-	-	-	-	-	-	-	-	-	-	-	-	R	-	-	-	-	-	-	-	-	-	-	-	R	B	B	B	B	B	
		SV R1	-	-	-	-	-	-	-	-	-	-	-	-	-	R	-	-	-	-	-	-	-	-	-	-	R	B	B	B	B	B	
		Kfz R2	-	-	-	-	-	-	-	-	-	-	-	-	-	R	-	-	-	-	-	-	-	-	-	-	R	B	B	B	B	B	
		SV R2	-	-	-	-	-	-	-	-	-	-	-	-	-	R	-	-	-	-	-	-	-	-	-	-	R	B	B	B	B	B	
A 1	Ascheberg 4111 / 5121	Kfz R1	B	B	B	B	B	B	B	B	B	B	B	B	B	B	B	B	B	B	B	B	B	B	B	B	B	B	B	B	B	B	
		SV R1	B	B	B	B	B	B	B	B	B	B	B	B	B	B	B	B	B	B	B	B	B	B	B	B	B	B	B	B	B	B	
		Kfz R2	B	B	B	B	B	B	B	B	B	B	B	B	B	B	B	B	B	B	B	B	B	B	B	B	B	B	B	B	B	B	
		SV R2	B	B	B	B	B	B	B	B	B	B	B	B	B	B	B	B	B	B	B	B	B	B	B	B	B	B	B	B	B	B	
A 1	Unna 4411 / 5144	Kfz R1	-	-	-	-	-	-	-	-	-	-	-	-	R	-	-	-	-	-	-	-	-	-	-	-	-	-	-	-	-		
		SV R1	-	-	-	-	-	-	-	-	-	-	-	-	R	-	-	-	-	-	-	-	-	-	-	-	-	-	-	-	-	-	
		Kfz R2	-	-	-	-	-	-	-	-	-	-	-	-	-	R	-	-	-	-	-	-	-	-	-	-	-	-	-	-	-	-	
		SV R2	-	-	-	-	-	-	-	-	-	-	-	-	-	R	-	-	-	-	-	-	-	-	-	-	-	-	-	-	-	-	
A 1	Holzen 4511 / 5100	Kfz R1	-	-	-	-	-	-	-	-	-	-	-	-	R	-	-	-	-	-	-	-	-	-	-	-	-	-	-	-	-		
		SV R1	-	-	-	-	-	-	-	-	-	-	-	-	R	-	-	-	-	-	-	-	-	-	-	-	-	-	-	-	-		
		Kfz R2	-	-	-	-	-	-	-	-	-	-	-	-	-	R	-	-	-	-	-	-	-	-	-	-	-	-	-	-	-	-	
		SV R2	-	-	-	-	-	-	-	-	-	-	-	-	-	R	-	-	-	-	-	-	-	-	-	-	-	-	-	-	-	-	
A 1	Hengsen 4511 / 5101	Kfz R1	-	-	-	-	-	-	-	-	-	-	-	-	R	-	-	-	-	-	-	-	-	-	-	-	-	-	-	-	-		
		SV R1	-	-	-	-	-	-	-	-	-	-	-	-	R	-	-	-	-	-	-	-	-	-	-	-	-	-	-	-	-		
		Kfz R2	-	-	-	-	-	-	-	-	-	-	-	-	-	R	-	-	-	-	-	-	-	-	-	-	-	-	-	-	-	-	
		SV R2	-	-	-	-	-	-	-	-	-	-	-	-	-	R	-	-	-	-	-	-	-	-	-	-	-	-	-	-	-	-	
A 1	Hagen-Vorhalle 4510 / 5124	Kfz R1	B	B	B	B	B	B	B	B	B	B	B	B	B	B	B	B	B	B	B	B	B	B	B	B	B	B	B	B	B		
		SV R1	B	B	B	B	B	B	B	B	B	B	B	B	B	B	B	B	B	B	B	B	B	B	B	B	B	B	B	B	B		
		Kfz R2	B	B	B	B	B	B	B	B	B	B	B	B	B	B	B	B	B	B	B	B	B	B	B	B	B	B	B	B	B	B	
		SV R2	B	B	B	B	B	B	B	B	B	B	B	B	B	B	B	B	B	B	B	B	B	B	B	B	B	B	B	B	B	B	
A 1	Hölken 4709 / 5172	Kfz R1	Im Bau																														
		SV R1	Im Bau																														
		Kfz R2	Im Bau																														
		SV R2	Im Bau																														
A 1	Schloss Burg 4809 / 5011	Kfz R1	-	-	-	-	-	-	-	-	-	-	-	-	-	-	-	-	-	-	-	-	-	-	-	-	-	-	-	-	-		
		SV R1	-	-	-	-	-	-	-	-	-	-	-	-	-	-	-	-	-	-	-	-	-	-	-	-	-	-	-	-	-	-	
		Kfz R2	-	-	-	-	-	-	-	-	-	-	-	-	-	-	-	-	-	-	-	-	-	-	-	-	-	-	-	-	-	-	
		SV R2	-	-	-	-	-	-	-	-	-	-	-	-	-	-	-	-	-	-	-	-	-	-	-	-	-	-	-	-	-	-	
A 1	AK Leverkusen (O) 4908 / 5675	Kfz R1	-	-	-	-	-	-	-	-	-	-	-	-	-	-	-	-	-	-	-	-	-	-	-	-	-	-	-	-	-		
		SV R1	-	-	-	-	-	-	-	-	-	-	-	-	-	-	-	-	-	-	-	-	-	-	-	-	-	-	-	-	-		
		Kfz R2	-	-	-	-	-	-	-	-	-	-	-	-	-	-	-	-	-	-	-	-	-	-	-	-	-	-	-	-	-	-	
		SV R2	-	-	-	-	-	-	-	-	-	-	-	-	-	-	-	-	-	-	-	-	-	-	-	-	-	-	-	-	-	-	
A 1	AK Leverkusen (W) 4908 / 5035	Kfz R1	B	B	B	B	B	B	B	B	B	B	B	B	B	B	B	B	B	B	B	B	B	B	B	B	B	B	B	B	B		
		SV R1	B	B	B	B	B	B	B	B	B	B	B	B	B	B	B	B	B	B	B	B	B	B	B	B	B	B	B	B	B		
		Kfz R2	B	B	B	B	B	B	B	B	B	B	B	B	B	B	B	B	B	B	B	B	B	B	B	B	B	B	B	B	B	B	
		SV R2	B	B	B	B	B	B	B	B	B	B	B	B	B	B	B	B	B	B	B	B	B	B	B	B	B	B	B	B	B	B	
A 1	Köln-Nord 4907 / 5048	Kfz R1	R	-	-	-	-	-	-	-	-	-	-	-	-	-	-	-	-	-	-	-	-	-	-	-	-	-	-	-	-		
		SV R1	R	-	-	-	-	-	-	-	-	-	-	-	-	-	-	-	-	-	-	-	-	-	-	-	-	-	-	-	-		
		Kfz R2	-	-	-	-	-	-	-	-	-	-	-	-	-	-	-	-	-	-	-	-	-	-	-	-	-	-	-	-	-	-	
		SV R2	-	-	-	-	-	-	-	-	-	-	-	-	-	-	-	-	-	-	-	-	-	-	-	-	-	-	-	-	-	-	

Herausgeber:

Landesbetrieb Straßenbau Nordrhein-Westfalen, Landesmobilitätszentrale, Bonner Straße 67, 51379 Leverkusen  
Die Autobahn GmbH des Bundes, NL Rheinland, GB Verkehrszentrale Leverkusen, Bonner Straße 65, 51379 Leverkusen

Auswertung:

DTV-Verkehrsconsult GmbH, Pascalstraße 53, 52076 Aachen



Laufzeit der Dauerzählstellen und Datenvollständigkeit Kfz und SV

Oktober 2021

Str.-Kl. u. -Nr.	Zst.-Name TK / Zst.-Nr.	W.-Tag	F S S			M D M D F S S					M D M D F S S					M D M D F S S																	
		Feiertag	F																														
		Tag	01	02	03	04	05	06	07	08	09	10	11	12	13	14	15	16	17	18	19	20	21	22	23	24	25	26	27	28	29	30	31
FZA/R		Datenqualität ("-": original Gerätewert, "R": stundenweise, "B": tagesweise eingeschätzter Wert)																															
A 2	Rhynern 4313 / 5174	Kfz R1	-	-	-	-	-	-	-	-	-	R	-	-	-	-	-	-	-	-	-	-	-	-	-	-	-	-	-	-	-		
		SV R1	-	-	-	-	-	-	-	-	-	R	-	-	-	-	-	-	-	-	-	-	-	-	-	-	-	-	-	-	-		
		Kfz R2	-	-	-	-	-	-	-	-	-	R	-	-	-	-	-	-	-	-	-	-	-	-	-	-	-	-	-	-	-		
		SV R2	-	-	-	-	-	-	-	-	-	R	-	-	-	-	-	-	-	-	-	-	-	-	-	-	-	-	-	-	-		
A 2	Oelde 4114 / 5102	Kfz R1	B	B	B	B	B	B	B	B	B	B	B	B	B	B	B	B	B	B	B	B	B	B	B	B	B	B	B	B	B		
		SV R1	B	B	B	B	B	B	B	B	B	B	B	B	B	B	B	B	B	B	B	B	B	B	B	B	B	B	B	B	B		
		Kfz R2	B	B	B	B	B	B	B	B	B	B	B	B	B	B	B	B	B	B	B	B	B	B	B	B	B	B	B	B	B	B	
		SV R2	B	B	B	B	B	B	B	B	B	B	B	B	B	B	B	B	B	B	B	B	B	B	B	B	B	B	B	B	B	B	
A 2	Rheda-Wiedenbrück 4116 / 5176	Kfz R1	-	-	-	-	-	-	-	-	-	R	-	-	-	-	-	-	-	-	-	-	-	-	-	-	-	-	-	-	-		
		SV R1	-	-	-	-	-	-	-	-	-	R	-	-	-	-	-	-	-	-	-	-	-	-	-	-	-	-	-	-	-		
		Kfz R2	-	-	-	-	-	-	-	-	-	R	-	-	-	-	-	-	-	-	-	-	-	-	-	-	-	-	-	-	-		
		SV R2	-	-	-	-	-	-	-	-	-	R	-	-	-	-	-	-	-	-	-	-	-	-	-	-	-	-	-	-	-		
A 2	Sürenheide 4116 / 5177	Kfz R1	-	-	-	-	-	-	-	-	-	R	-	-	-	-	-	-	-	-	-	-	-	-	-	-	-	-	-	-	-		
		SV R1	-	-	-	-	-	-	-	-	-	R	-	-	-	-	-	-	-	-	-	-	-	-	-	-	-	-	-	-	-		
		Kfz R2	-	-	-	-	-	-	-	-	-	R	-	-	-	-	-	-	-	-	-	-	-	-	-	-	-	-	-	-	-		
		SV R2	-	-	-	-	-	-	-	-	-	R	-	-	-	-	-	-	-	-	-	-	-	-	-	-	-	-	-	-	-		
A 2	Brönninghausen 3917 / 5155	Kfz R1	-	-	-	-	-	-	-	-	-	R	-	-	-	-	-	-	-	-	-	-	-	-	-	-	-	-	-	-	-		
		SV R1	-	-	-	-	-	-	-	-	-	R	-	-	-	-	-	-	-	-	-	-	-	-	-	-	-	-	-	-	-		
		Kfz R2	-	-	-	-	-	-	-	-	-	R	-	-	-	-	-	-	-	-	-	-	-	-	-	-	-	-	-	-	-		
		SV R2	-	-	-	-	-	-	-	-	-	R	-	-	-	-	-	-	-	-	-	-	-	-	-	-	-	-	-	-	-		
A 2	Bielefeld 4017 / 5120	Kfz R1	B	B	B	B	B	B	B	B	B	B	B	B	B	B	B	B	B	B	B	B	B	B	B	B	B	B	B	B	B		
		SV R1	B	B	B	B	B	B	B	B	B	B	B	B	B	B	B	B	B	B	B	B	B	B	B	B	B	B	B	B	B		
		Kfz R2	B	B	B	B	B	B	B	B	B	B	B	B	B	B	B	B	B	B	B	B	B	B	B	B	B	B	B	B	B		
		SV R2	B	B	B	B	B	B	B	B	B	B	B	B	B	B	B	B	B	B	B	B	B	B	B	B	B	B	B	B	B		
A 2	Borstenbach 3818 / 5156	Kfz R1	Im Bau																														
		SV R1	Im Bau																														
		Kfz R2	Im Bau																														
		SV R2	Im Bau																														
A 2	Bad Oeynhausen 3719 / 5123	Kfz R1	B	B	B	B	B	B	B	B	B	B	B	B	B	B	B	B	B	B	B	B	B	B	B	B	B	B	B	B	B		
		SV R1	B	B	B	B	B	B	B	B	B	B	B	B	B	B	B	B	B	B	B	B	B	B	B	B	B	B	B	B	B		
		Kfz R2	B	B	B	B	B	B	B	B	B	B	B	B	B	B	B	B	B	B	B	B	B	B	B	B	B	B	B	B	B		
		SV R2	B	B	B	B	B	B	B	B	B	B	B	B	B	B	B	B	B	B	B	B	B	B	B	B	B	B	B	B	B		
A 3	Elten 4103 / 5071	Kfz R1	-	-	-	-	-	-	-	-	-	-	-	-	-	-	-	-	-	-	-	-	-	-	-	-	-	-	-	-			
		SV R1	-	-	-	-	-	-	-	-	-	-	-	-	-	-	-	-	-	-	-	-	-	-	-	-	-	-	-	-			
		Kfz R2	-	-	-	-	-	-	-	-	-	-	-	-	-	-	-	-	-	-	-	-	-	-	-	-	-	-	-	-	-		
		SV R2	-	-	-	-	-	-	-	-	-	-	-	-	-	-	-	-	-	-	-	-	-	-	-	-	-	-	-	-	-		
A 3	Hünxe 4306 / 5001	Kfz R1	-	-	-	-	-	-	-	-	-	-	-	-	-	-	-	-	-	-	-	-	-	-	-	-	-	-	-	-			
		SV R1	-	-	-	-	-	-	-	-	-	-	-	-	-	-	-	-	-	-	-	-	-	-	-	-	-	-	-	-			
		Kfz R2	B	B	B	B	B	B	B	B	B	B	B	B	B	B	B	B	B	B	B	B	B	B	B	B	B	B	B	B	B		
		SV R2	B	B	B	B	B	B	B	B	B	B	B	B	B	B	B	B	B	B	B	B	B	B	B	B	B	B	B	B	B		
A 3	Oberhausen-Holten 4406 / 5070	Kfz R1	-	-	-	-	-	-	-	-	-	-	-	-	-	-	-	-	-	-	-	-	-	-	-	-	-	-	-	-			
		SV R1	-	-	-	-	-	-	-	-	-	-	-	-	-	-	-	-	-	-	-	-	-	-	-	-	-	-	-	-			
		Kfz R2	-	-	-	-	-	-	-	-	-	-	-	-	-	-	-	-	-	-	-	-	-	-	-	-	-	-	-	-	-		
		SV R2	-	-	-	-	-	-	-	-	-	-	-	-	-	-	-	-	-	-	-	-	-	-	-	-	-	-	-	-	-		
A 3	AK OB-West (N) 4506 / 5665	Kfz R1	-	-	-	-	-	-	-	-	-	-	-	-	-	-	-	-	-	-	-	-	-	-	-	-	-	-	-	-			
		SV R1	-	-	-	-	-	-	-	-	-	-	-	-	-	-	-	-	-	-	-	-	-	-	-	-	-	-	-	-			
		Kfz R2	-	-	-	-	-	-	-	-	-	-	-	-	-	-	-	-	-	-	-	-	-	-	-	-	-	-	-	-	-		
		SV R2	-	-	-	-	-	-	-	-	-	-	-	-	-	-	-	-	-	-	-	-	-	-	-	-	-	-	-	-	-		
A 3	AK OB-West (S) 4506 / 5667	Kfz R1	-	-	-	-	-	-	-	-	-	-	-	-	-	-	-	-	-	-	-	-	-	-	-	-	-	-	-	-			
		SV R1	-	-	-	-	-	-	-	-	-	-	-	-	-	-	-	-	-	-	-	-	-	-	-	-	-	-	-	-			
		Kfz R2	-	-	-	-	-	-	-	-	-	-	-	-	-	-	-	-	-	-	-	-	-	-	-	-	-	-	-	-	-		
		SV R2	-	-	-	-	-	-	-	-	-	-	-	-	-	-	-	-	-	-	-	-	-	-	-	-	-	-	-	-	-		
A 3	Breitscheid 4607 / 5002	Kfz R1	-	-	-	-	-	-	-	-	-	-	-	-	-	-	-	-	-	-	-	-	-	-	-	-	-	-	-	-			
		SV R1	-	-	-	-	-	-	-	-	-	-	-	-	-	-	-	-	-	-	-	-	-	-	-	-	-	-	-	-			
		Kfz R2	-	-	-	-	-	-	-	-	-	-	-	-	-	-	-	-	-	-	-	-	-	-	-	-	-	-	-	-	-		
		SV R2	-	-	-	-	-	-	-	-	-	-	-	-	-	-	-	-	-	-	-	-	-	-	-	-	-	-	-	-	-		

Herausgeber:

Landesbetrieb Straßenbau Nordrhein-Westfalen, Landesmobilitätszentrale, Bonner Straße 67, 51379 Leverkusen  
Die Autobahn GmbH des Bundes, NL Rheinland, GB Verkehrszentrale Leverkusen, Bonner Straße 65, 51379 Leverkusen

Auswertung:

DTV-Verkehrsconsult GmbH, Pascalstraße 53, 52076 Aachen

Laufzeit der Dauerzählstellen und Datenvollständigkeit Kfz und SV

Oktober 2021

Str.-Kl. u. -Nr.	Zst.-Name TK / Zst.-Nr.	W.-Tag	F	S	S	M	D	M	D	F	S	S	M	D	M	D	F	S	S	M	D	M	D	F	S	S	M	D	M	D	F	S	S
		Feiertag	F																														
		Tag	01	02	03	04	05	06	07	08	09	10	11	12	13	14	15	16	17	18	19	20	21	22	23	24	25	26	27	28	29	30	31
FZA/R	Datenqualität ("-": original Gerätewert, "R": stundenweise, "B": tagesweise eingeschätzter Wert)																																
A 3	AK Breitscheid (S) 4607 / 5065	Kfz R1	-	-	-	-	-	-	-	-	-	-	-	-	-	-	-	-	-	-	-	-	-	-	-	-	-	-	-	-	-	-	-
		SV R1	-	-	-	-	-	-	-	-	-	-	-	-	-	-	-	-	-	-	-	-	-	-	-	-	-	-	-	-	-	-	-
		Kfz R2	-	-	-	-	-	-	-	-	-	-	-	-	-	-	-	-	-	-	-	-	-	-	-	-	-	-	-	-	-	-	-
		SV R2	-	-	-	-	-	-	-	-	-	-	-	-	-	-	-	-	-	-	-	-	-	-	-	-	-	-	-	-	-	-	-
A 3	AK Hilden (N) 4707 / 5655	Kfz R1	B	B	B	B	B	B	B	B	B	B	B	B	B	B	B	B	B	B	B	B	B	B	B	B	B	B	B	B	B	B	B
		SV R1	B	B	B	B	B	B	B	B	B	B	B	B	B	B	B	B	B	B	B	B	B	B	B	B	B	B	B	B	B	B	B
		Kfz R2	B	B	B	B	B	B	B	B	B	B	B	B	B	B	B	B	B	B	B	B	B	B	B	B	B	B	B	B	B	B	B
		SV R2	B	B	B	B	B	B	B	B	B	B	B	B	B	B	B	B	B	B	B	B	B	B	B	B	B	B	B	B	B	B	B
A 3	AK Hilden (S) 4807 / 5657	Kfz R1	B	B	B	B	B	B	B	B	B	B	B	B	B	B	B	B	B	B	B	B	B	B	B	B	B	B	B	B	B	B	B
		SV R1	B	B	B	B	B	B	B	B	B	B	B	B	B	B	B	B	B	B	B	B	B	B	B	B	B	B	B	B	B	B	B
		Kfz R2	B	B	B	B	B	B	B	B	B	B	B	B	B	B	B	B	B	B	B	B	B	B	B	B	B	B	B	B	B	B	B
		SV R2	B	B	B	B	B	B	B	B	B	B	B	B	B	B	B	B	B	B	B	B	B	B	B	B	B	B	B	B	B	B	B
A 3	Opladen II 4807 / 5033	Kfz R1	-	-	-	-	-	-	-	-	-	-	-	-	-	-	-	-	-	-	-	-	-	-	-	-	-	-	-	-	-	-	-
		SV R1	-	-	-	-	-	-	-	-	-	-	-	-	-	-	-	-	-	-	-	-	-	-	-	-	-	-	-	-	-	-	-
		Kfz R2	-	-	-	-	-	-	-	-	-	-	-	-	-	-	-	-	-	-	-	-	-	-	-	-	-	-	-	-	-	-	-
		SV R2	-	-	-	-	-	-	-	-	-	-	-	-	-	-	-	-	-	-	-	-	-	-	-	-	-	-	-	-	-	-	-
A 3	AK Leverkusen (N) 4908 / 5003	Kfz R1	-	-	-	-	-	-	-	-	-	-	-	-	-	-	-	-	-	-	-	-	-	-	-	-	-	-	-	-	-	-	-
		SV R1	-	-	-	-	-	-	-	-	-	-	-	-	-	-	-	-	-	-	-	-	-	-	-	-	-	-	-	-	-	-	-
		Kfz R2	-	-	-	-	-	-	-	-	-	-	-	-	-	-	-	-	-	-	-	-	-	-	-	-	-	-	-	-	-	-	-
		SV R2	-	-	-	-	-	-	-	-	-	-	-	-	-	-	-	-	-	-	-	-	-	-	-	-	-	-	-	-	-	-	-
A 3	AK Leverkusen (S) 4908 / 5676	Kfz R1	-	-	-	-	-	-	-	-	-	-	-	-	-	-	-	-	-	-	-	-	-	-	-	-	-	-	-	-	-	-	-
		SV R1	-	-	-	-	-	-	-	-	-	-	-	-	-	-	-	-	-	-	-	-	-	-	-	-	-	-	-	-	-	-	-
		Kfz R2	-	-	-	-	-	-	-	-	-	-	-	-	-	-	-	-	-	-	-	-	-	-	-	-	-	-	-	-	-	-	-
		SV R2	-	-	-	-	-	-	-	-	-	-	-	-	-	-	-	-	-	-	-	-	-	-	-	-	-	-	-	-	-	-	-
A 3	Leverkusen 4908 / 5004	Kfz R1	-	-	-	-	-	-	-	-	-	-	-	-	-	-	-	-	-	-	-	-	-	-	-	-	-	-	-	-	-	-	-
		SV R1	-	-	-	-	-	-	-	-	-	-	-	-	-	-	-	-	-	-	-	-	-	-	-	-	-	-	-	-	-	-	-
		Kfz R2	-	-	-	-	-	-	-	-	-	-	-	-	-	-	-	-	-	-	-	-	-	-	-	-	-	-	-	-	-	-	-
		SV R2	-	-	-	-	-	-	-	-	-	-	-	-	-	-	-	-	-	-	-	-	-	-	-	-	-	-	-	-	-	-	-
A 3	Holweide 5008 / 5084	Kfz R1	Im Bau																														
		SV R1	Im Bau																														
		Kfz R2	Im Bau																														
		SV R2	Im Bau																														
A 3	AD Heumar (N) 5008 / 5672	Kfz R1	-	-	-	-	-	-	R	-	-	-	-	-	-	-	-	-	-	-	-	-	-	-	-	-	-	-	-	-	-	-	-
		SV R1	-	-	-	-	-	-	R	-	-	-	-	-	-	-	-	-	-	-	-	-	-	-	-	-	-	-	-	-	-	-	-
		Kfz R2	-	-	-	-	-	-	R	-	-	-	-	R	-	-	-	-	-	-	-	-	-	-	-	-	-	-	-	-	-	-	-
		SV R2	-	-	-	-	-	-	R	-	-	-	-	R	-	-	-	-	-	-	-	-	-	-	-	-	-	-	-	-	-	-	-
A 3	AD Heumar (S) 5008 / 5673	Kfz R1	-	-	-	-	-	-	-	-	-	-	-	-	-	-	-	-	-	-	-	-	-	-	-	-	-	-	-	-	-	-	-
		SV R1	-	-	-	-	-	-	-	-	-	-	-	-	-	-	-	-	-	-	-	-	-	-	-	-	-	-	-	-	-	-	-
		Kfz R2	-	-	-	-	-	-	-	-	-	-	-	-	-	-	-	-	-	-	-	-	-	-	-	-	-	-	-	-	-	-	-
		SV R2	-	-	-	-	-	-	-	-	-	-	-	-	-	-	-	-	-	-	-	-	-	-	-	-	-	-	-	-	-	-	-
A 3	Siegburg 5109 / 5005	Kfz R1	wegen langer Ausfallzeit derzeit keine Schätzung																														
		SV R1	wegen langer Ausfallzeit derzeit keine Schätzung																														
		Kfz R2	wegen langer Ausfallzeit derzeit keine Schätzung																														
		SV R2	wegen langer Ausfallzeit derzeit keine Schätzung																														
A 3	AK BN-Siegburg (N) 5209 / 5058	Kfz R1	B	B	B	B	B	B	B	B	B	B	B	B	B	B	B	B	B	B	B	B	B	B	B	B	B	B	B	B	B	B	B
		SV R1	B	B	B	B	B	B	B	B	B	B	B	B	B	B	B	B	B	B	B	B	B	B	B	B	B	B	B	B	B	B	B
		Kfz R2	B	B	B	B	B	B	B	B	B	B	B	B	B	B	B	B	B	B	B	B	B	B	B	B	B	B	B	B	B	B	B
		SV R2	B	B	B	B	B	B	B	B	B	B	B	B	B	B	B	B	B	B	B	B	B	B	B	B	B	B	B	B	B	B	B
A 3	AK BN-Siegburg (S) 5209 / 5631	Kfz R1	B	B	B	B	B	B	B	B	B	B	B	B	B	B	B	B	B	B	B	B	B	B	B	B	B	B	B	B	B	B	B
		SV R1	B	B	B	B	B	B	B	B	B	B	B	B	B	B	B	B	B	B	B	B	B	B	B	B	B	B	B	B	B	B	B
		Kfz R2	B	B	B	B	B	B	B	B	B	B	B	B	B	B	B	B	B	B	B	B	B	B	B	B	B	B	B	B	B	B	B
		SV R2	B	B	B	B	B	B	B	B	B	B	B	B	B	B	B	B	B	B	B	B	B	B	B	B	B	B	B	B	B	B	B
A 3	Bad Honnef/Linz 5309 / 5006	Kfz R1	-	-	-	-	-	-	-	-	-	-	-	-	-	-	-	-	-	-	-	-	-	-	-	-	-	-	-	-	-	-	-
		SV R1	-	-	-	-	-	-	-	-	-	-	-	-	-	-	-	-	-	-	-	-	-	-	-	-	-	-	-	-	-	-	-
		Kfz R2	-	-	-	-	-	-	-	-	-	-	-	-	-	-	-	-	-	-	-	-	-	-	-	-	-	-	-	-	-	-	-
		SV R2	-	-	-	-	-	-	-	-	-	-	-	-	-	-	-	-	-	-	-	-	-	-	-	-	-	-	-	-	-	-	-



Laufzeit der Dauerzählstellen und Datenvollständigkeit Kfz und SV

Oktober 2021

Str.-Kl. u. -Nr.	Zst.-Name TK / Zst.-Nr.	W.-Tag	F	S	S	M	D	M	D	F	S	S	M	D	M	D	F	S	S	M	D	M	D	F	S	S	M	D	M	D	F	S	S		
		Feiertag	F																																
		Tag	01	02	03	04	05	06	07	08	09	10	11	12	13	14	15	16	17	18	19	20	21	22	23	24	25	26	27	28	29	30	31		
FZA/R	Datenqualität ("-" : original Geräterwert, "R" : stundenweise, "B" : tagesweise eingeschätzter Wert)																																		
A 30 Werste 3718 / 5151		Kfz R1	B	B	B	B	B	B	B	B	B	B	B	B	B	B	B	B	B	B	B	B	B	B	B	B	B	B	B	B	B	B	B	B	B
		SV R1	B	B	B	B	B	B	B	B	B	B	B	B	B	B	B	B	B	B	B	B	B	B	B	B	B	B	B	B	B	B	B	B	B
		Kfz R2	B	B	B	B	B	B	B	B	B	B	B	B	B	B	B	B	B	B	B	B	B	B	B	B	B	B	B	B	B	B	B	B	B
		SV R2	B	B	B	B	B	B	B	B	B	B	B	B	B	B	B	B	B	B	B	B	B	B	B	B	B	B	B	B	B	B	B	B	B
A 30 Rheine-Kanalhafen 3711 / 5157		Kfz R1	B	B	B	B	B	B	B	B	B	B	B	B	B	B	B	B	B	B	B	B	B	B	B	B	B	B	B	B	B	B	B	B	B
		SV R1	B	B	B	B	B	B	B	B	B	B	B	B	B	B	B	B	B	B	B	B	B	B	B	B	B	B	B	B	B	B	B	B	B
		Kfz R2	-	-	-	-	-	-	-	-	-	R	-	-	-	-	-	-	-	-	-	-	-	-	-	-	-	-	-	-	-	-	-	-	-
		SV R2	-	-	-	-	-	-	-	-	-	R	-	-	-	-	-	-	-	-	-	-	-	-	-	-	-	-	-	-	-	-	-	-	-
A 30 Hörstel 3711 / 5158		Kfz R1	-	-	-	-	-	-	-	-	-	R	-	-	-	-	-	-	-	-	-	-	-	-	-	-	-	-	-	-	-	-	-	-	-
		SV R1	-	-	-	-	-	-	-	-	-	R	-	-	-	-	-	-	-	-	-	-	-	-	-	-	-	-	-	-	-	-	-	-	-
		Kfz R2	-	-	-	-	-	-	-	-	-	R	-	-	-	-	-	-	-	-	-	-	-	-	-	-	-	-	-	-	-	-	-	-	-
		SV R2	-	-	-	-	-	-	-	-	-	R	-	-	-	-	-	-	-	-	-	-	-	-	-	-	-	-	-	-	-	-	-	-	-
A 30 Schierloh 3712 / 5159		Kfz R1	-	-	-	-	-	-	-	-	-	R	-	-	-	-	-	-	-	-	-	-	-	-	-	-	-	-	-	-	-	-	-	-	-
		SV R1	-	-	-	-	-	-	-	-	-	R	-	-	-	-	-	-	-	-	-	-	-	-	-	-	-	-	-	-	-	-	-	-	-
		Kfz R2	-	-	-	-	-	-	-	-	-	R	-	-	-	-	-	-	-	-	-	-	-	-	-	-	-	-	-	-	-	-	-	-	-
		SV R2	-	-	-	-	-	-	-	-	-	R	-	-	-	-	-	-	-	-	-	-	-	-	-	-	-	-	-	-	-	-	-	-	-
A 30 Ibbenbüren 3712 / 5112		Kfz R1	-	-	-	-	-	-	-	-	-	R	-	-	-	-	-	-	-	-	-	-	-	-	-	-	-	-	-	-	-	-	-	-	-
		SV R1	-	-	-	-	-	-	-	-	-	R	-	-	-	-	-	-	-	-	-	-	-	-	-	-	-	-	-	-	-	-	-	-	-
		Kfz R2	-	-	-	-	-	-	-	-	-	R	-	-	-	-	-	-	-	-	-	-	-	-	-	-	-	-	-	-	-	-	-	-	-
		SV R2	-	-	-	-	-	-	-	-	-	R	-	-	-	-	-	-	-	-	-	-	-	-	-	-	-	-	-	-	-	-	-	-	-
A 30 Kirchlengern 3817 / 5103		Kfz R1	-	-	-	-	-	-	-	-	-	-	-	-	-	-	-	-	-	-	-	-	-	-	-	-	-	-	-	-	-	-	-	-	-
		SV R1	-	-	-	-	-	-	-	-	-	-	-	-	-	-	-	-	-	-	-	-	-	-	-	-	-	-	-	-	-	-	-	-	-
		Kfz R2	-	-	-	-	-	-	-	-	-	-	-	-	-	-	-	-	-	-	-	-	-	-	-	-	-	-	-	-	-	-	-	-	-
		SV R2	-	-	-	-	-	-	-	-	-	-	-	-	-	-	-	-	-	-	-	-	-	-	-	-	-	-	-	-	-	-	-	-	-
A 31 Ochtrup 3708 / 5160		Kfz R1	-	-	-	-	-	-	-	-	-	R	-	-	-	-	-	-	-	-	-	-	-	-	-	-	-	-	-	-	-	-	-	-	-
		SV R1	-	-	-	-	-	-	-	-	-	R	-	-	-	-	-	-	-	-	-	-	-	-	-	-	-	-	-	-	-	-	-	-	-
		Kfz R2	-	-	-	-	-	-	-	-	-	R	-	-	-	-	-	-	-	-	-	-	-	-	-	-	-	-	-	-	-	-	-	-	-
		SV R2	-	-	-	-	-	-	-	-	-	R	-	-	-	-	-	-	-	-	-	-	-	-	-	-	-	-	-	-	-	-	-	-	-
A 31 Nienborg 3808 / 5161		Kfz R1	-	-	-	-	-	-	-	-	-	R	-	-	-	-	-	-	-	-	-	-	-	-	-	-	-	-	-	-	-	-	-	-	-
		SV R1	-	-	-	-	-	-	-	-	-	R	-	-	-	-	-	-	-	-	-	-	-	-	-	-	-	-	-	-	-	-	-	-	-
		Kfz R2	-	-	-	-	-	-	-	-	-	R	-	-	-	-	-	-	-	-	-	-	-	-	-	-	-	-	-	-	-	-	-	-	-
		SV R2	-	-	-	-	-	-	-	-	-	R	-	-	-	-	-	-	-	-	-	-	-	-	-	-	-	-	-	-	-	-	-	-	-
A 31 Gescher 4008 / 5117		Kfz R1	-	-	-	-	-	-	-	-	-	R	-	-	-	-	-	-	-	-	-	-	-	-	-	-	-	-	-	-	-	-	-	-	-
		SV R1	-	-	-	-	-	-	-	-	-	R	-	-	-	-	-	-	-	-	-	-	-	-	-	-	-	-	-	-	-	-	-	-	-
		Kfz R2	-	-	-	-	-	-	-	-	-	R	-	-	-	-	-	-	-	-	-	-	-	-	-	-	-	-	-	-	-	-	-	-	-
		SV R2	-	-	-	-	-	-	-	-	-	R	-	-	-	-	-	-	-	-	-	-	-	-	-	-	-	-	-	-	-	-	-	-	-
A 31 Lembeck 4207 / 5162		Kfz R1	-	-	-	-	-	-	-	-	-	R	-	-	-	-	-	-	-	-	-	-	-	-	-	-	-	-	-	-	-	-	-	-	-
		SV R1	-	-	-	-	-	-	-	-	-	R	-	-	-	-	-	-	-	-	-	-	-	-	-	-	-	-	-	-	-	-	-	-	-
		Kfz R2	-	-	-	-	-	-	-	-	-	R	-	-	-	-	-	-	-	-	-	-	-	-	-	-	-	-	-	-	-	-	-	-	-
		SV R2	-	-	-	-	-	-	-	-	-	R	-	-	-	-	-	-	-	-	-	-	-	-	-	-	-	-	-	-	-	-	-	-	-
A 31 Hardtbergsee 4307 / 5163		Kfz R1	Im Bau																																
		SV R1	Im Bau																																
		Kfz R2	Im Bau																																
		SV R2	Im Bau																																
A 31 Kirchhellen (N) 4307 / 5164		Kfz R1	B	B	B	B	B	B	B	B	B	B	B	B	B	B	B	B	B	B	B	B	B	B	B	B	B	B	B	B	B	B	B	B	B
		SV R1	B	B	B	B	B	B	B	B	B	B	B	B	B	B	B	B	B	B	B	B	B	B	B	B	B	B	B	B	B	B	B	B	B
		Kfz R2	B	B	B	B	B	B	B	B	B	B	B	B	B	B	B	B	B	B	B	B	B	B	B	B	B	B	B	B	B	B	B	B	B
		SV R2	B	B	B	B	B	B	B	B	B	B	B	B	B	B	B	B	B	B	B	B	B	B	B	B	B	B	B	B	B	B	B	B	B
A 31 Feldhausen 4307 / 5165		Kfz R1	-	-	-	-	-	-	-	-	-	R	-	-	-	-	-	-	-	-	-	-	-	-	-	-	-	-	-	-	-	-	-	-	-
		SV R1	-	-	-	-	-	-	-	-	-	R	-	-	-	-	-	-	-	-	-	-	-	-	-	-	-	-	-	-	-	-	-	-	-
		Kfz R2	-	-	-	-	-	-	-	-	-	R	-	-	-	-	-	-	-	-	-	-	-	-	-	-	-	-	-	-	-	-	-	-	-
		SV R2	-	-	-	-	-	-	-	-	-	R	-	-	-	-	-	-	-	-	-	-	-	-	-	-	-	-	-	-	-	-	-	-	-
A 33 Bockhorst 3915 / 5127		Kfz R1	-	-	-	-	-	-	-	-	-	-	-	-	-	-	-	-	-	-	-	-	-	-	-	-	-	-	-	-	-	-	-	-	-
		SV R1	-	-	-	-	-	-	-	-	-	-	-	-	-	-	-	-	-	-	-	-	-	-	-	-	-	-	-	-	-	-	-	-	-
		Kfz R2	-	-	-	-	-	-	-	-	-	-	-	-	-	-	-	-	-	-	-	-	-	-	-	-	-	-	-	-	-	-	-	-	-
		SV R2	-	-	-	-	-	-	-	-	-	-	-	-	-	-	-	-	-	-	-	-	-	-	-	-	-	-	-	-	-	-	-	-	-

Herausgeber:

Landesbetrieb Straßenbau Nordrhein-Westfalen, Landesmobilitätszentrale, Bonner Straße 67, 51379 Leverkusen  
Die Autobahn GmbH des Bundes, NL Rheinland, GB Verkehrszentrale Leverkusen, Bonner Straße 65, 51379 Leverkusen

Auswertung:

DTV-Verkehrsconsult GmbH, Pascalstraße 53, 52076 Aachen

Laufzeit der Dauerzählstellen und Datenvollständigkeit Kfz und SV

Oktober 2021

Str.-Kl. u. -Nr.	Zst.-Name TK / Zst.-Nr.	W.-Tag	F	S	S	M	D	M	D	F	S	S	M	D	M	D	F	S	S	M	D	M	D	F	S	S	M	D	M	D	F	S	S
		Feiertag	F																														
		Tag	01	02	03	04	05	06	07	08	09	10	11	12	13	14	15	16	17	18	19	20	21	22	23	24	25	26	27	28	29	30	31
FZA/R	Datenqualität ("-": original Gerätewert, "R": stundenweise, "B": tagesweise eingeschätzter Wert)																																
A 33	Bielefeld-Windflöte 4017 / 5130	Kfz R1	B	B	B	B	B	B	R	-	-	-	R	-	-	-	-	-	-	-	-	-	-	-	-	-	-	-	-	-	-	-	
		SV R1	B	B	B	B	B	B	R	-	-	-	R	-	-	-	-	-	-	-	-	-	-	-	-	-	-	-	-	-	-		
		Kfz R2	B	B	B	B	B	B	R	-	-	-	R	-	-	-	-	-	-	-	-	-	-	-	-	-	-	-	-	-	-	-	
		SV R2	B	B	B	B	B	B	R	-	-	-	R	-	-	-	-	-	-	-	-	-	-	-	-	-	-	-	-	-	-	-	
A 33	Bielefeld-Senne 4017 / 5129	Kfz R1	-	-	-	-	-	-	-	-	-	R	-	-	-	-	-	-	-	-	-	-	-	-	-	-	-	-	-	-	-		
		SV R1	-	-	-	-	-	-	-	-	-	R	-	-	-	-	-	-	-	-	-	-	-	-	-	-	-	-	-	-	-		
		Kfz R2	-	-	-	-	-	-	-	-	-	R	-	-	-	-	-	-	-	-	-	-	-	-	-	-	-	-	-	-	-	-	
		SV R2	-	-	-	-	-	-	-	-	-	R	-	-	-	-	-	-	-	-	-	-	-	-	-	-	-	-	-	-	-	-	
A 33	Paderborn 4118 / 5111	Kfz R1	-	-	-	-	-	-	-	-	-	R	-	-	-	-	-	-	-	-	-	-	-	-	-	-	-	-	-	-	-		
		SV R1	-	-	-	-	-	-	-	-	-	R	-	-	-	-	-	-	-	-	-	-	-	-	-	-	-	-	-	-	-		
		Kfz R2	-	-	-	-	-	-	-	-	-	R	-	-	-	-	-	-	-	-	-	-	-	-	-	-	-	-	-	-	-	-	
		SV R2	-	-	-	-	-	-	-	-	-	R	-	-	-	-	-	-	-	-	-	-	-	-	-	-	-	-	-	-	-	-	
A 40	Straelen (Niederdorf) 4603 / 5073	Kfz R1	-	-	-	-	-	-	-	-	-	-	-	-	-	-	-	-	-	-	-	-	-	-	-	-	-	-	-	-	-		
		SV R1	-	-	-	-	-	-	-	-	-	-	-	-	-	-	-	-	-	-	-	-	-	-	-	-	-	-	-	-	-		
		Kfz R2	-	-	-	-	-	-	-	-	-	-	-	-	-	-	-	-	-	-	-	-	-	-	-	-	-	-	-	-	-	-	
		SV R2	-	-	-	-	-	-	-	-	-	-	-	-	-	-	-	-	-	-	-	-	-	-	-	-	-	-	-	-	-	-	
A 40	Wankum 4603 / 5018	Kfz R1	-	-	-	-	-	-	-	-	-	-	-	-	-	-	-	-	-	-	-	-	-	-	-	-	-	-	-	-	-		
		SV R1	-	-	-	-	-	-	-	-	-	-	-	-	-	-	-	-	-	-	-	-	-	-	-	-	-	-	-	-	-		
		Kfz R2	-	-	-	-	-	-	-	-	-	-	-	-	-	-	-	-	-	-	-	-	-	-	-	-	-	-	-	-	-	-	
		SV R2	-	-	-	-	-	-	-	-	-	-	-	-	-	-	-	-	-	-	-	-	-	-	-	-	-	-	-	-	-	-	
A 40	AK Moers (W) 4505 / 5663	Kfz R1	B	B	B	B	B	B	B	B	B	B	B	B	B	B	B	B	B	B	B	B	B	B	B	B	B	B	B	B	B		
		SV R1	B	B	B	B	B	B	B	B	B	B	B	B	B	B	B	B	B	B	B	B	B	B	B	B	B	B	B	B	B		
		Kfz R2	B	B	B	B	B	B	B	B	B	B	B	B	B	B	B	B	B	B	B	B	B	B	B	B	B	B	B	B	B	B	
		SV R2	B	B	B	B	B	B	B	B	B	B	B	B	B	B	B	B	B	B	B	B	B	B	B	B	B	B	B	B	B	B	
A 40	AK Moers (O) 4505 / 5022	Kfz R1	B	B	B	B	B	B	B	B	B	B	B	B	B	B	B	B	B	B	B	B	B	B	B	B	B	B	B	B	B		
		SV R1	B	B	B	B	B	B	B	B	B	B	B	B	B	B	B	B	B	B	B	B	B	B	B	B	B	B	B	B	B		
		Kfz R2	B	B	B	B	B	B	B	B	B	B	B	B	B	B	B	B	B	B	B	B	B	B	B	B	B	B	B	B	B	B	
		SV R2	B	B	B	B	B	B	B	B	B	B	B	B	B	B	B	B	B	B	B	B	B	B	B	B	B	B	B	B	B	B	
A 40	AD Essen-Ost (W) 4508 / 5680	Kfz R1	B	B	B	B	B	B	B	B	B	B	B	B	B	B	B	B	B	B	B	B	B	B	B	B	B	B	B	B	B		
		SV R1	B	B	B	B	B	B	B	B	B	B	B	B	B	B	B	B	B	B	B	B	B	B	B	B	B	B	B	B	B		
		Kfz R2	B	B	B	B	B	B	B	B	B	B	B	B	B	B	B	B	B	B	B	B	B	B	B	B	B	B	B	B	B	B	
		SV R2	B	B	B	B	B	B	B	B	B	B	B	B	B	B	B	B	B	B	B	B	B	B	B	B	B	B	B	B	B	B	
A 40	AD Essen-Ost (O) 4508 / 5681	Kfz R1	B	B	B	B	B	B	B	B	B	B	B	B	B	B	B	B	B	B	B	B	B	B	B	B	B	B	B	B	B		
		SV R1	B	B	B	B	B	B	B	B	B	B	B	B	B	B	B	B	B	B	B	B	B	B	B	B	B	B	B	B	B		
		Kfz R2	B	B	B	B	B	B	B	B	B	B	B	B	B	B	B	B	B	B	B	B	B	B	B	B	B	B	B	B	B	B	
		SV R2	B	B	B	B	B	B	B	B	B	B	B	B	B	B	B	B	B	B	B	B	B	B	B	B	B	B	B	B	B	B	
A 40	Essen-Kray 4508 / 5037	Kfz R1	-	-	-	-	-	-	-	-	-	-	-	-	-	-	-	-	-	-	-	-	-	-	-	-	-	-	-	-	-		
		SV R1	-	-	-	-	-	-	-	-	-	-	-	-	-	-	-	-	-	-	-	-	-	-	-	-	-	-	-	-	-		
		Kfz R2	-	-	-	-	-	-	-	-	-	-	-	-	-	-	-	-	-	-	-	-	-	-	-	-	-	-	-	-	-	-	
		SV R2	-	-	-	-	-	-	-	-	-	-	-	-	-	-	-	-	-	-	-	-	-	-	-	-	-	-	-	-	-	-	
A 40	Bochum 4508 / 5113	Kfz R1	B	B	B	B	B	B	B	B	B	B	B	B	B	B	B	B	B	B	B	B	B	B	B	B	B	B	B	B	B		
		SV R1	B	B	B	B	B	B	B	B	B	B	B	B	B	B	B	B	B	B	B	B	B	B	B	B	B	B	B	B	B		
		Kfz R2	B	B	B	B	B	B	B	B	B	B	B	B	B	B	B	B	B	B	B	B	B	B	B	B	B	B	B	B	B	B	
		SV R2	B	B	B	B	B	B	B	B	B	B	B	B	B	B	B	B	B	B	B	B	B	B	B	B	B	B	B	B	B	B	
A 40	Bochum-Ruhrpark 4509 / 5154	Kfz R1	Im Bau																														
		SV R1	Im Bau																														
		Kfz R2	Im Bau																														
		SV R2	Im Bau																														
A 40	Dortmund 4510 / 5343	Kfz R1	-	-	-	-	-	-	-	-	-	-	-	-	-	-	-	-	-	-	-	-	-	-	-	-	-	-	-	-	-		
		SV R1	-	-	-	-	-	-	-	-	-	-	-	-	-	-	-	-	-	-	-	-	-	-	-	-	-	-	-	-	-		
		Kfz R2	-	-	-	-	-	-	-	-	-	-	-	-	-	-	-	-	-	-	-	-	-	-	-	-	-	-	-	-	-	-	
		SV R2	-	-	-	-	-	-	-	-	-	-	-	-	-	-	-	-	-	-	-	-	-	-	-	-	-	-	-	-	-	-	
A 42	AK Kamp-Lintfort (O) 4505 / 5635	Kfz R1	-	-	-	-	-	-	-	-	-	-	-	-	-	-	-	-	-	-	-	-	-	-	-	-	-	-	-	-	-		
		SV R1	-	-	-	-	-	-	-	-	-	-	-	-	-	-	-	-	-	-	-	-	-	-	-	-	-	-	-	-	-		
		Kfz R2	-	-	-	-	-	-	-	-	-	-	-	-	-	-	-	-	-	-	-	-	-	-	-	-	-	-	-	-	-	-	
		SV R2	-	-	-	-	-	-	-	-	-	-	-	-	-	-	-	-	-	-	-	-	-	-	-	-	-	-	-	-	-	-	

Herausgeber:

Landesbetrieb Straßenbau Nordrhein-Westfalen, Landesmobilitätszentrale, Bonner Straße 67, 51379 Leverkusen  
Die Autobahn GmbH des Bundes, NL Rheinland, GB Verkehrszentrale Leverkusen, Bonner Straße 65, 51379 Leverkusen

Auswertung:

DTV-Verkehrsconsult GmbH, Pascalstraße 53, 52076 Aachen

Laufzeit der Dauerzählstellen und Datenvollständigkeit Kfz und SV

Oktober 2021

Str.-Kl. u. -Nr.	Zst.-Name TK / Zst.-Nr.	W.-Tag	F	S	S	M	D	M	D	F	S	S	M	D	M	D	F	S	S	M	D	M	D	F	S	S	M	D	M	D	F	S	S
		Feiertag	F																														
		Tag	01	02	03	04	05	06	07	08	09	10	11	12	13	14	15	16	17	18	19	20	21	22	23	24	25	26	27	28	29	30	31
FZA/R		Datenqualität ("-": original Gerätewert, "R": stundenweise, "B": tagesweise eingeschätzter Wert)																															
A 42	DU Beeckerwerth 4506 / 5063	Kfz R1	-	-	-	-	-	-	-	-	-	-	-	-	-	-	-	-	-	-	-	-	-	-	-	-	-	-	-	-	-	-	
		SV R1	-	-	-	-	-	-	-	-	-	-	-	-	-	-	-	-	-	-	-	-	-	-	-	-	-	-	-	-	-	-	
		Kfz R2	-	-	-	-	-	-	-	-	-	-	-	-	-	-	-	-	-	-	-	-	-	-	-	-	-	-	-	-	-	-	
		SV R2	-	-	-	-	-	-	-	-	-	-	-	-	-	-	-	-	-	-	-	-	-	-	-	-	-	-	-	-	-	-	
A 42	AK OB-West (O) 4506 / 5024	Kfz R1	-	-	-	-	-	-	-	-	-	-	-	-	-	-	-	-	-	-	-	-	-	-	-	-	-	-	-	-	-		
		SV R1	-	-	-	-	-	-	-	-	-	-	-	-	-	-	-	-	-	-	-	-	-	-	-	-	-	-	-	-	-		
		Kfz R2	-	-	-	-	-	-	-	-	-	-	-	-	-	-	-	-	-	-	-	-	-	-	-	-	-	-	-	-	-	-	
		SV R2	-	-	-	-	-	-	-	-	-	-	-	-	-	-	-	-	-	-	-	-	-	-	-	-	-	-	-	-	-	-	
A 42	AK OB-West (W) 4506 / 5668	Kfz R1	-	-	-	-	-	-	-	-	-	-	-	-	-	-	-	-	-	-	-	-	-	-	-	-	-	-	-	-	-		
		SV R1	-	-	-	-	-	-	-	-	-	-	-	-	-	-	-	-	-	-	-	-	-	-	-	-	-	-	-	-	-		
		Kfz R2	-	-	-	-	-	-	-	-	-	-	-	-	-	-	-	-	-	-	-	-	-	-	-	-	-	-	-	-	-	-	
		SV R2	-	-	-	-	-	-	-	-	-	-	-	-	-	-	-	-	-	-	-	-	-	-	-	-	-	-	-	-	-	-	
A 42	GE-Hessler 4408 / 5115	Kfz R1	wegen langer Ausfallzeit derzeit keine Schätzung																														
		SV R1	wegen langer Ausfallzeit derzeit keine Schätzung																														
		Kfz R2	wegen langer Ausfallzeit derzeit keine Schätzung																														
		SV R2	wegen langer Ausfallzeit derzeit keine Schätzung																														
A 42	Wanne-Eickel 4408 / 5116	Kfz R1	-	-	-	-	-	-	-	-	-	-	-	-	-	-	-	-	-	-	-	-	-	-	-	-	-	-	-	-			
		SV R1	-	-	-	-	-	-	-	-	-	-	-	-	-	-	-	-	-	-	-	-	-	-	-	-	-	-	-	-	-		
		Kfz R2	-	-	-	-	-	-	-	-	-	-	R	-	-	-	-	-	-	-	-	-	-	-	-	-	-	-	-	-	-		
		SV R2	-	-	-	-	-	-	-	-	-	-	R	-	-	-	-	-	-	-	-	-	-	-	-	-	-	-	-	-	-		
A 42	Bladenhorst 4409 / 5153	Kfz R1	B	B	B	B	B	B	B	B	B	B	B	B	B	B	B	B	B	B	B	B	B	B	B	B	B	B	B	B	B		
		SV R1	B	B	B	B	B	B	B	B	B	B	B	B	B	B	B	B	B	B	B	B	B	B	B	B	B	B	B	B	B		
		Kfz R2	B	B	B	B	B	B	B	B	B	B	B	B	B	B	B	B	B	B	B	B	B	B	B	B	B	B	B	B	B	B	
		SV R2	B	B	B	B	B	B	B	B	B	B	B	B	B	B	B	B	B	B	B	B	B	B	B	B	B	B	B	B	B	B	
A 42	Horsthausen 4409 / 5166	Kfz R1	-	-	-	-	-	-	-	-	-	R	-	-	-	-	-	-	-	-	-	-	-	-	-	-	-	-	-	-			
		SV R1	-	-	-	-	-	-	-	-	-	-	R	-	-	-	-	-	-	-	-	-	-	-	-	-	-	-	-	-			
		Kfz R2	R	B	B	-	-	-	-	-	-	-	R	-	-	-	-	-	-	-	-	-	-	-	-	-	-	-	-	-			
		SV R2	R	B	B	B	B	B	B	B	B	B	B	B	B	B	B	B	B	B	B	B	B	B	B	B	B	B	B	B	B		
A 43	Albachten 4011 / 5109	Kfz R1	B	B	B	B	B	B	B	B	B	B	B	B	B	B	B	B	B	B	B	B	B	B	B	B	B	B	B	B	B		
		SV R1	B	B	B	B	B	B	B	B	B	B	B	B	B	B	B	B	B	B	B	B	B	B	B	B	B	B	B	B	B		
		Kfz R2	B	B	B	B	B	B	B	B	B	B	B	B	B	B	B	B	B	B	B	B	B	B	B	B	B	B	B	B	B	B	
		SV R2	B	B	B	B	B	B	B	B	B	B	B	B	B	B	B	B	B	B	B	B	B	B	B	B	B	B	B	B	B	B	
A 43	Bergbossendorf 4208 / 5131	Kfz R1	Im Bau																														
		SV R1	Im Bau																														
		Kfz R2	Im Bau																														
		SV R2	Im Bau																														
A 43	Recklinghausen-West 4409 / 5132	Kfz R1	wegen langer Ausfallzeit derzeit keine Schätzung																														
		SV R1	wegen langer Ausfallzeit derzeit keine Schätzung																														
		Kfz R2	wegen langer Ausfallzeit derzeit keine Schätzung																														
		SV R2	wegen langer Ausfallzeit derzeit keine Schätzung																														
A 43	Herne 4409 / 5107	Kfz R1	B	B	B	B	B	B	B	B	B	B	B	B	B	B	B	B	B	B	B	B	B	B	B	B	B	B	B	B			
		SV R1	B	B	B	B	B	B	B	B	B	B	B	B	B	B	B	B	B	B	B	B	B	B	B	B	B	B	B	B	B		
		Kfz R2	B	B	B	B	B	B	B	B	B	B	B	B	B	B	B	B	B	B	B	B	B	B	B	B	B	B	B	B	B		
		SV R2	B	B	B	B	B	B	B	B	B	B	B	B	B	B	B	B	B	B	B	B	B	B	B	B	B	B	B	B	B		
A 43	Bochum-Laer 4509 / 5133	Kfz R1	Im Bau																														
		SV R1	Im Bau																														
		Kfz R2	Im Bau																														
		SV R2	Im Bau																														
A 43	Sprockhövel 4609 / 5108	Kfz R1	-	-	-	-	-	-	-	-	-	R	-	-	-	-	-	-	-	-	-	-	-	-	-	-	-	-	-				
		SV R1	-	-	-	-	-	-	-	-	-	-	R	-	-	-	-	-	-	-	-	-	-	-	-	-	-	-	-				
		Kfz R2	-	-	-	-	-	-	-	-	-	-	-	R	-	-	-	-	-	-	-	-	-	-	-	-	-	-	-				
		SV R2	-	-	-	-	-	-	-	-	-	-	-	R	-	-	-	-	-	-	-	-	-	-	-	-	-	-	-				
A 44	AC-Lichtenbusch 5202 / 5074	Kfz R1	-	-	-	-	R	B	R	-	-	-	-	-	-	-	-	-	-	-	-	-	-	-	-	-	-	-	-				
		SV R1	-	-	-	-	R	B	R	-	-	-	-	-	-	-	-	-	-	-	-	-	-	-	-	-	-	-					
		Kfz R2	-	-	-	-	R	B	R	-	-	-	-	-	-	-	-	-	-	-	-	-	-	-	-	-	-	-	-				
		SV R2	-	-	-	-	R	B	R	-	-	-	-	-	-	-	-	-	-	-	-	-	-	-	-	-	-	-	-				

Herausgeber:

Landesbetrieb Straßenbau Nordrhein-Westfalen, Landesmobilitätszentrale, Bonner Straße 67, 51379 Leverkusen  
Die Autobahn GmbH des Bundes, NL Rheinland, GB Verkehrszentrale Leverkusen, Bonner Straße 65, 51379 Leverkusen

Auswertung:

DTV-Verkehrsconsult GmbH, Pascalstraße 53, 52076 Aachen

Laufzeit der Dauerzählstellen und Datenvollständigkeit Kfz und SV

Oktober 2021

Str.-Kl. u. -Nr.	Zst.-Name TK / Zst.-Nr.	W.-Tag	F S S		M D M D F S S					M D M D F S S					M D M D F S S																		
		Feiertag	F																														
		Tag	01	02	03	04	05	06	07	08	09	10	11	12	13	14	15	16	17	18	19	20	21	22	23	24	25	26	27	28	29	30	31
FZA/R		Datenqualität ("-": original Gerätewert, "R": stundenweise, "B": tagesweise eingeschätzter Wert)																															
A 44	Aachen-Brand 5202 / 5077	Kfz R1	-	-	-	-	R	B	R	-	-	-	-	-	-	-	-	-	-	-	-	-	-	-	-	-	-	-	-	-	-	-	
		SV R1	-	-	-	-	R	B	R	-	-	-	-	-	-	-	-	-	-	-	-	-	-	-	-	-	-	-	-	-	-	-	
		Kfz R2	-	-	-	-	R	B	R	-	-	-	-	-	-	-	-	-	-	-	-	-	-	-	-	-	-	-	-	-	-	-	
		SV R2	-	-	-	-	R	B	R	-	-	-	-	-	-	-	-	-	-	-	-	-	-	-	-	-	-	-	-	-	-	-	
A 44	AK Aachen (S) 5203 / 5020	Kfz R1	B	B	B	B	B	B	B	B	B	B	B	B	B	B	B	B	B	B	B	B	B	B	B	B	B	B	B	B	B		
		SV R1	B	B	B	B	B	B	B	B	B	B	B	B	B	B	B	B	B	B	B	B	B	B	B	B	B	B	B	B	B		
		Kfz R2	B	B	B	B	B	B	B	B	B	B	B	B	B	B	B	B	B	B	B	B	B	B	B	B	B	B	B	B	B		
		SV R2	B	B	B	B	B	B	B	B	B	B	B	B	B	B	B	B	B	B	B	B	B	B	B	B	B	B	B	B	B		
A 44	AK Aachen (N) 5103 / 5650	Kfz R1	wegen langer Ausfallzeit derzeit keine Schätzung																														
		SV R1																															
		Kfz R2																															
		SV R2																															
A 44	Jülich-Mersch 5004 / 5017	Kfz R1	-	-	-	-	-	-	-	-	-	-	-	-	-	-	-	-	-	-	-	-	-	-	-	-	-	-	-	-	-		
		SV R1	-	-	-	-	-	-	-	-	-	-	-	-	-	-	-	-	-	-	-	-	-	-	-	-	-	-	-	-	-		
		Kfz R2	-	-	-	-	-	-	-	-	-	-	-	-	-	-	-	-	-	-	-	-	-	-	-	-	-	-	-	-	-		
		SV R2	-	-	-	-	-	-	-	-	-	-	-	-	-	-	-	-	-	-	-	-	-	-	-	-	-	-	-	-	-		
A 44	Neersen 4705 / 5078	Kfz R1	-	-	-	-	-	-	-	-	-	-	-	-	-	-	-	-	-	-	-	-	-	-	-	-	-	-	-	-	-		
		SV R1	-	-	-	-	-	-	-	-	-	-	-	-	-	-	-	-	-	-	-	-	-	-	-	-	-	-	-	-	-		
		Kfz R2	-	-	-	-	-	-	-	-	-	-	-	-	-	-	-	-	-	-	-	-	-	-	-	-	-	-	-	-	-		
		SV R2	-	-	-	-	-	-	-	-	-	-	-	-	-	-	-	-	-	-	-	-	-	-	-	-	-	-	-	-	-		
A 44	AK Neersen (N) 4705 / 5081	Kfz R1	-	-	-	-	-	-	-	-	-	-	-	-	-	-	-	-	-	-	-	-	-	-	-	-	-	-	-	-	-		
		SV R1	-	-	-	-	-	-	-	-	-	-	-	-	-	-	-	-	-	-	-	-	-	-	-	-	-	-	-	-	-		
		Kfz R2	-	-	-	-	-	-	-	-	-	-	-	-	-	-	-	-	-	-	-	-	-	-	-	-	-	-	-	-	-		
		SV R2	-	-	-	-	-	-	-	-	-	-	-	-	-	-	-	-	-	-	-	-	-	-	-	-	-	-	-	-	-		
A 44	Ilverich 4706 / 5079	Kfz R1	-	-	-	-	-	-	-	-	-	-	-	-	-	-	-	-	-	-	-	-	-	-	-	-	-	-	-	-	-		
		SV R1	-	-	-	-	-	-	-	-	-	-	-	-	-	-	-	-	-	-	-	-	-	-	-	-	-	-	-	-	-		
		Kfz R2	-	-	-	-	-	-	-	-	-	-	-	-	-	-	-	-	-	-	-	-	-	-	-	-	-	-	-	-	-		
		SV R2	-	-	-	-	-	-	-	-	-	-	-	-	-	-	-	-	-	-	-	-	-	-	-	-	-	-	-	-	-		
A 44	Ratingen-Schwarzbach 4706 / 5097	Kfz R1	-	-	-	-	-	-	-	-	-	R	-	-	-	-	-	-	-	-	-	-	-	-	-	-	-	-	-	-	-		
		SV R1	-	-	-	-	-	-	-	-	-	R	-	-	-	-	-	-	-	-	-	-	-	-	-	-	-	-	-	-	-		
		Kfz R2	-	-	-	-	-	-	-	-	-	R	-	-	-	-	-	-	-	-	-	-	-	-	-	-	-	-	-	-	-		
		SV R2	-	-	-	-	-	-	-	-	-	R	-	-	-	-	-	-	-	-	-	-	-	-	-	-	-	-	-	-	-		
A 44	Birth (Tunnel Velbert) 4608 / 5067	Kfz R1	wegen langer Ausfallzeit derzeit keine Schätzung																														
		SV R1																															
		Kfz R2																															
		SV R2																															
A 44	Langenberg 4608 / 5066	Kfz R1	-	-	-	-	-	-	-	-	-	-	-	-	-	-	-	-	-	-	-	-	-	-	-	-	-	-	-	-	-		
		SV R1	-	-	-	-	-	-	-	-	-	-	-	-	-	-	-	-	-	-	-	-	-	-	-	-	-	-	-	-	-		
		Kfz R2	-	-	-	-	-	-	-	-	-	-	-	-	-	-	-	-	-	-	-	-	-	-	-	-	-	-	-	-	-		
		SV R2	-	-	-	-	-	-	-	-	-	-	-	-	-	-	-	-	-	-	-	-	-	-	-	-	-	-	-	-	-		
A 44	Witten 4509 / 5134	Kfz R1	Im Bau																														
		SV R1																															
		Kfz R2																															
		SV R2																															
A 44	Unna-Süd 4412 / 5135	Kfz R1	-	-	-	-	-	-	-	-	-	R	-	-	-	-	-	-	-	-	-	-	-	-	-	-	-	-	-	-	-		
		SV R1	-	-	-	-	-	-	-	-	-	R	-	-	-	-	-	-	-	-	-	-	-	-	-	-	-	-	-	-	-		
		Kfz R2	-	-	-	-	-	-	-	-	-	R	-	-	-	-	-	-	-	-	-	-	-	-	-	-	-	-	-	-	-		
		SV R2	-	-	-	-	-	-	-	-	-	R	-	-	-	-	-	-	-	-	-	-	-	-	-	-	-	-	-	-	-		
A 44	Soest 4414 / 5110	Kfz R1	-	-	-	-	-	-	-	-	-	R	-	-	-	-	-	-	-	-	-	-	-	-	-	-	-	-	-	-	-		
		SV R1	-	-	-	-	-	-	-	-	-	R	-	-	-	-	-	-	-	-	-	-	-	-	-	-	-	-	-	-	-		
		Kfz R2	-	-	-	-	-	-	-	-	-	R	-	-	-	-	-	-	-	-	-	-	-	-	-	-	-	-	-	-	-		
		SV R2	-	-	-	-	-	-	-	-	-	R	-	-	-	-	-	-	-	-	-	-	-	-	-	-	-	-	-	-	-		
A 44	Lichtenau-Blankenrode 4419 / 5136	Kfz R1	-	-	-	-	-	-	-	-	-	R	-	-	-	-	-	-	-	-	-	-	-	-	-	-	-	-	-	-	-		
		SV R1	-	-	-	-	-	-	-	-	-	R	-	-	-	-	-	-	-	-	-	-	-	-	-	-	-	-	-	-	-		
		Kfz R2	-	-	-	-	-	-	-	-	-	R	-	-	-	-	-	-	-	-	-	-	-	-	-	-	-	-	-	-	-		
		SV R2	-	-	-	-	-	-	-	-	-	R	-	-	-	-	-	-	-	-	-	-	-	-	-	-	-	-	-	-	-		

Laufzeit der Dauerzählstellen und Datenvollständigkeit Kfz und SV

Oktober 2021

Str.-Kl. u. -Nr.	Zst.-Name TK / Zst.-Nr.	W.-Tag	F S S		M D M D F S S					M D M D F S S					M D M D F S S																		
		Feiertag	F																														
		Tag	01	02	03	04	05	06	07	08	09	10	11	12	13	14	15	16	17	18	19	20	21	22	23	24	25	26	27	28	29	30	31
FZA/R		Datenqualität ("-": original Gerätewert, "R": stundenweise, "B": tagesweise eingeschätzter Wert)																															
A 45	Dortmund-Mengede-West 4410 / 5138	Kfz R1	-	-	-	-	-	-	-	-	-	-	R	-	-	-	-	-	-	-	-	-	-	-	-	-	-	-	-	-	-	-	
		SV R1	-	-	-	-	-	-	-	-	-	-	-	R	-	-	-	-	-	-	-	-	-	-	-	-	-	-	-	-	-	-	
		Kfz R2	-	-	-	-	-	-	-	-	-	-	-	R	-	-	-	-	-	-	-	-	-	-	-	-	-	-	-	-	-	-	-
		SV R2	-	-	-	-	-	-	-	-	-	-	-	R	-	-	-	-	-	-	-	-	-	-	-	-	-	-	-	-	-	-	-
A 45	Dortmund-Marten 4410 / 5139	Kfz R1	-	-	-	-	-	-	-	-	-	-	R	-	-	-	-	-	-	-	-	-	-	-	-	-	-	-	-	-	-		
		SV R1	-	-	-	-	-	-	-	-	-	-	-	R	-	-	-	-	-	-	-	-	-	-	-	-	-	-	-	-	-	-	
		Kfz R2	-	-	-	-	-	-	-	-	-	-	-	R	-	-	-	-	-	-	-	-	-	-	-	-	-	-	-	-	-	-	
		SV R2	-	-	-	-	-	-	-	-	-	-	-	R	-	-	-	-	-	-	-	-	-	-	-	-	-	-	-	-	-	-	
A 45	Dortmund-Eichlinghofen 4510 / 5146	Kfz R1	-	-	-	-	-	-	-	-	-	-	R	-	-	-	-	-	-	-	-	-	-	-	-	-	-	-	-	-	-		
		SV R1	-	-	-	-	-	-	-	-	-	-	-	R	-	-	-	-	-	-	-	-	-	-	-	-	-	-	-	-	-	-	
		Kfz R2	-	-	-	-	-	-	-	-	-	-	-	R	-	-	-	-	-	-	-	-	-	-	-	-	-	-	-	-	-	-	
		SV R2	-	-	-	-	-	-	-	-	-	-	-	R	-	-	-	-	-	-	-	-	-	-	-	-	-	-	-	-	-	-	
A 45	Dortmund Süd 4511 / 5104	Kfz R1	-	-	-	-	-	-	-	-	-	-	-	-	-	-	-	-	-	-	-	-	-	-	-	-	-	-	-	-	-		
		SV R1	-	-	-	-	-	-	-	-	-	-	-	-	-	-	-	-	-	-	-	-	-	-	-	-	-	-	-	-	-	-	
		Kfz R2	-	-	-	-	-	-	-	-	-	-	-	-	-	-	-	-	-	-	-	-	-	-	-	-	-	-	-	-	-	-	
		SV R2	-	-	-	-	-	-	-	-	-	-	-	-	-	-	-	-	-	-	-	-	-	-	-	-	-	-	-	-	-	-	
A 45	Schwerte-Wandhofen 4511 / 5140	Kfz R1	-	-	-	-	-	-	-	-	-	-	-	-	-	-	-	-	-	-	-	-	-	-	-	-	-	-	-	-	-		
		SV R1	-	-	-	-	-	-	-	-	-	-	-	-	-	-	-	-	-	-	-	-	-	-	-	-	-	-	-	-	-	-	
		Kfz R2	-	-	-	-	-	-	-	-	-	-	-	-	-	-	-	-	-	-	-	-	-	-	-	-	-	-	-	-	-	-	
		SV R2	-	-	-	-	-	-	-	-	-	-	-	-	-	-	-	-	-	-	-	-	-	-	-	-	-	-	-	-	-	-	
A 45	Kalve 4712 / 5169	Kfz R1	B	B	B	B	B	B	B	B	B	B	B	B	B	B	B	B	B	B	B	B	B	B	B	B	B	B	B	B	B		
		SV R1	B	B	B	B	B	B	B	B	B	B	B	B	B	B	B	B	B	B	B	B	B	B	B	B	B	B	B	B	B	B	
		Kfz R2	B	B	B	B	B	B	B	B	B	B	B	B	B	B	B	B	B	B	B	B	B	B	B	B	B	B	B	B	B	B	
		SV R2	B	B	B	B	B	B	B	B	B	B	B	B	B	B	B	B	B	B	B	B	B	B	B	B	B	B	B	B	B	B	
A 45	Lüdenscheid Nord 4711 / 5105	Kfz R1	B	B	B	B	B	B	B	B	B	B	B	B	B	B	B	B	B	B	B	B	B	B	B	B	B	B	B	B	B		
		SV R1	B	B	B	B	B	B	B	B	B	B	B	B	B	B	B	B	B	B	B	B	B	B	B	B	B	B	B	B	B		
		Kfz R2	B	B	B	B	B	B	B	B	B	B	B	B	B	B	B	B	B	B	B	B	B	B	B	B	B	B	B	B	B	B	
		SV R2	B	B	B	B	B	B	B	B	B	B	B	B	B	B	B	B	B	B	B	B	B	B	B	B	B	B	B	B	B	B	
A 45	Freudenberg 5113 / 5106	Kfz R1	-	-	-	-	-	-	-	-	-	-	R	-	-	-	-	-	-	-	-	-	-	-	-	-	-	-	-	-	-		
		SV R1	-	-	-	-	-	-	-	-	-	-	-	R	-	-	-	-	-	-	-	-	-	-	-	-	-	-	-	-	-		
		Kfz R2	-	-	-	-	-	-	-	-	-	-	-	R	-	-	-	-	-	-	-	-	-	-	-	-	-	-	-	-	-	-	
		SV R2	B	B	B	B	B	B	B	B	B	B	B	B	B	B	B	B	B	B	B	B	B	B	B	B	B	B	B	B	B	B	
A 46	Dremmen 4903 / 5075	Kfz R1	-	-	-	-	-	-	-	-	-	-	-	-	-	-	-	-	-	-	-	-	-	-	-	-	-	-	-	-	-		
		SV R1	-	-	-	-	-	-	-	-	-	-	-	-	-	-	-	-	-	-	-	-	-	-	-	-	-	-	-	-	-		
		Kfz R2	-	-	-	-	-	-	-	-	-	-	-	-	-	-	-	-	-	-	-	-	-	-	-	-	-	-	-	-	-	-	
		SV R2	-	-	-	-	-	-	-	-	-	-	-	-	-	-	-	-	-	-	-	-	-	-	-	-	-	-	-	-	-	-	
A 46	Hochneukirch 4904 / 5041	Kfz R1	-	-	-	-	-	-	-	-	-	-	-	-	-	-	-	-	-	-	-	-	-	-	-	-	-	-	-	-	-		
		SV R1	-	-	-	-	-	-	-	-	-	-	-	-	-	-	-	-	-	-	-	-	-	-	-	-	-	-	-	-	-		
		Kfz R2	-	-	-	-	-	-	-	-	-	-	-	-	-	-	-	-	-	-	-	-	-	-	-	-	-	-	-	-	-	-	
		SV R2	-	-	-	-	-	-	-	-	-	-	-	-	-	-	-	-	-	-	-	-	-	-	-	-	-	-	-	-	-	-	
A 46	Neuss-Holzheim 4805 / 5016	Kfz R1	-	-	-	-	-	-	-	-	-	-	-	-	-	-	-	-	-	-	-	-	-	-	-	-	-	-	-	-	-		
		SV R1	-	-	-	-	-	-	-	-	-	-	-	-	-	-	-	-	-	-	-	-	-	-	-	-	-	-	-	-	-		
		Kfz R2	-	-	-	-	-	-	-	-	-	-	-	-	-	-	-	-	-	-	-	-	-	-	-	-	-	-	-	-	-	-	
		SV R2	-	-	-	-	-	-	-	-	-	-	-	-	-	-	-	-	-	-	-	-	-	-	-	-	-	-	-	-	-	-	
A 46	AK Neuss Süd (O) 4806 / 5686	Kfz R1	wegen langer Ausfallzeit derzeit keine Schätzung																														
		SV R1	wegen langer Ausfallzeit derzeit keine Schätzung																														
		Kfz R2	wegen langer Ausfallzeit derzeit keine Schätzung																														
		SV R2	wegen langer Ausfallzeit derzeit keine Schätzung																														
A 46	Düsseldorf-Flehe 4806 / 5040	Kfz R1	-	-	-	-	-	-	R	R	R	R	-	-	-	-	-	-	-	-	-	-	-	-	-	-	-	R	-	-	-		
		SV R1	-	-	-	-	-	R	R	R	R	R	-	R	-	-	-	-	-	-	-	-	-	-	-	-	-	R	R	R	-	-	
		Kfz R2	-	-	-	-	-	-	-	-	-	-	-	-	-	-	-	-	-	-	-	-	-	-	-	-	-	-	-	-	-	-	
		SV R2	-	-	-	-	-	-	-	-	-	-	-	-	-	-	-	-	-	-	-	-	-	-	-	-	-	-	-	-	-	-	
A 46	AK Hilden (W) 4807 / 5658	Kfz R1	-	-	-	-	-	-	-	-	-	-	-	-	-	-	-	-	-	-	-	-	-	-	-	-	-	-	-	-	-		
		SV R1	-	-	-	-	-	-	-	-	-	-	-	-	-	-	-	-	-	-	-	-	-	-	-	-	-	-	-	-	-		
		Kfz R2	-	-	-	-	-	-	-	-	-	-	-	-	-	-	-	-	-	-	-	-	-	-	-	-	-	-	-	-	-	-	
		SV R2	-	-	-	-	-	-	-	-	-	-	-	-	-	-	-	-	-	-	-	-	-	-	-	-	-	-	-	-	-	-	

Herausgeber:

Landesbetrieb Straßenbau Nordrhein-Westfalen, Landesmobilitätszentrale, Bonner Straße 67, 51379 Leverkusen  
Die Autobahn GmbH des Bundes, NL Rheinland, GB Verkehrszentrale Leverkusen, Bonner Straße 65, 51379 Leverkusen

Auswertung:

DTV-Verkehrsconsult GmbH, Pascalstraße 53, 52076 Aachen



Laufzeit der Dauerzählstellen und Datenvollständigkeit Kfz und SV

Oktober 2021

Str.-Kl. u. -Nr.	Zst.-Name TK / Zst.-Nr.	W.-Tag	F	S	S	M	D	M	D	F	S	S	M	D	M	D	F	S	S	M	D	M	D	F	S	S	M	D	M	D	F	S	S	
		Feiertag	F																															
		Tag	01	02	03	04	05	06	07	08	09	10	11	12	13	14	15	16	17	18	19	20	21	22	23	24	25	26	27	28	29	30	31	
FZA/R	Datenqualität ("-" : original Gerätewert, "R" : stundenweise, "B" : tagesweise eingeschätzter Wert)																																	
A 52	AD Essen Ost (S) 4508 / 5043	Kfz R1	B	B	B	B	B	B	B	B	B	B	B	B	B	B	B	B	B	B	B	B	B	B	B	B	B	B	B	B	B	B	B	B
		SV R1	B	B	B	B	B	B	B	B	B	B	B	B	B	B	B	B	B	B	B	B	B	B	B	B	B	B	B	B	B	B	B	
		Kfz R2	B	B	B	B	B	B	B	B	B	B	B	B	B	B	B	B	B	B	B	B	B	B	B	B	B	B	B	B	B	B	B	
		SV R2	B	B	B	B	B	B	B	B	B	B	B	B	B	B	B	B	B	B	B	B	B	B	B	B	B	B	B	B	B	B	B	B
A 52	Gelsenkirchen-Polsum 4308 / 5142	Kfz R1	-	-	-	-	-	-	-	-	-	R	-	-	-	-	-	-	-	-	-	-	-	-	-	-	-	-	-	-	B	R	-	
		SV R1	-	-	-	-	-	-	-	-	-	R	-	-	-	-	-	-	-	-	-	-	-	-	-	-	-	-	-	B	R	-		
		Kfz R2	-	-	-	-	-	-	-	-	-	R	-	-	-	-	-	-	-	-	-	-	-	-	-	-	-	-	-	B	R	-		
		SV R2	-	-	-	-	-	-	-	-	-	R	-	-	-	-	-	-	-	-	-	-	-	-	-	-	-	-	-	B	R	-		
A 57	Hommerum 4302 / 5050	Kfz R1	-	-	-	-	-	-	-	-	-	-	-	-	-	-	-	-	-	-	-	-	-	-	-	-	-	-	-	-	-	-	-	
		SV R1	-	-	-	-	-	-	-	-	-	-	-	-	-	-	-	-	-	-	-	-	-	-	-	-	-	-	-	-	-	-	-	
		Kfz R2	-	-	-	-	-	-	-	-	-	-	-	-	-	-	-	-	-	-	-	-	-	-	-	-	-	-	-	-	-	-	-	
		SV R2	-	-	-	-	-	-	-	-	-	-	-	-	-	-	-	-	-	-	-	-	-	-	-	-	-	-	-	-	-	-	-	-
A 57	Rheinberg 4405 / 5019	Kfz R1	-	-	-	-	-	-	-	-	-	-	-	-	-	-	-	-	-	-	-	-	-	-	-	-	-	-	-	-	-	-	-	
		SV R1	-	-	-	-	-	-	-	-	-	-	-	-	-	-	-	-	-	-	-	-	-	-	-	-	-	-	-	-	-	-	-	
		Kfz R2	-	-	-	-	-	-	-	-	-	-	-	-	-	-	-	-	-	-	-	-	-	-	-	-	-	-	-	-	-	-	-	-
		SV R2	-	-	-	-	-	-	-	-	-	-	-	-	-	-	-	-	-	-	-	-	-	-	-	-	-	-	-	-	-	-	-	-
A 57	AK Kamp-Lintfort (N) 4505 / 5064	Kfz R1	-	-	-	-	-	-	-	-	-	-	-	-	-	-	-	-	-	-	-	-	-	-	-	-	-	-	-	-	-	-	-	
		SV R1	-	-	-	-	-	-	-	-	-	-	-	-	-	-	-	-	-	-	-	-	-	-	-	-	-	-	-	-	-	-	-	
		Kfz R2	-	-	-	-	-	-	-	-	-	-	-	-	-	-	-	-	-	-	-	-	-	-	-	-	-	-	-	-	-	-	-	-
		SV R2	-	-	-	-	-	-	-	-	-	-	-	-	-	-	-	-	-	-	-	-	-	-	-	-	-	-	-	-	-	-	-	-
A 57	AK Kamp-Lintfort (S) 4505 / 5636	Kfz R1	-	-	-	-	-	-	-	-	-	-	-	-	-	-	-	-	-	-	-	-	-	-	-	-	-	-	-	-	-	-	-	
		SV R1	-	-	-	-	-	-	-	-	-	-	-	-	-	-	-	-	-	-	-	-	-	-	-	-	-	-	-	-	-	-	-	
		Kfz R2	-	-	-	-	-	-	-	-	-	-	-	-	-	-	-	-	-	-	-	-	-	-	-	-	-	-	-	-	-	-	-	-
		SV R2	-	-	-	-	-	-	-	-	-	-	-	-	-	-	-	-	-	-	-	-	-	-	-	-	-	-	-	-	-	-	-	-
A 57	AK Moers (N) 4505 / 5660	Kfz R1	B	B	B	B	B	B	B	B	B	B	B	B	B	B	B	B	B	B	B	B	B	B	B	B	B	B	B	B	B	B	B	
		SV R1	B	B	B	B	B	B	B	B	B	B	B	B	B	B	B	B	B	B	B	B	B	B	B	B	B	B	B	B	B	B	B	
		Kfz R2	B	B	B	B	B	B	B	B	B	B	B	B	B	B	B	B	B	B	B	B	B	B	B	B	B	B	B	B	B	B	B	
		SV R2	B	B	B	B	B	B	B	B	B	B	B	B	B	B	B	B	B	B	B	B	B	B	B	B	B	B	B	B	B	B	B	B
A 57	AK Moers (S) 4505 / 5662	Kfz R1	B	B	B	B	B	B	B	B	B	B	B	B	B	B	B	B	B	B	B	B	B	B	B	B	B	B	B	B	B	B	B	
		SV R1	B	B	B	B	B	B	B	B	B	B	B	B	B	B	B	B	B	B	B	B	B	B	B	B	B	B	B	B	B	B	B	
		Kfz R2	B	B	B	B	B	B	B	B	B	B	B	B	B	B	B	B	B	B	B	B	B	B	B	B	B	B	B	B	B	B	B	B
		SV R2	B	B	B	B	B	B	B	B	B	B	B	B	B	B	B	B	B	B	B	B	B	B	B	B	B	B	B	B	B	B	B	B
A 57	Meerbusch-Bovert 4705 / 5088	Kfz R1	-	-	-	-	-	-	-	-	-	-	-	-	-	-	-	-	-	-	-	-	-	-	-	-	-	-	R	B	B	R	-	-
		SV R1	-	-	-	-	-	-	-	-	-	-	-	-	-	-	-	-	-	-	-	-	-	-	-	-	-	-	R	B	B	R	-	-
		Kfz R2	-	-	-	-	-	-	-	-	-	-	-	-	-	-	-	-	-	-	-	-	-	-	-	-	-	-	R	B	B	R	-	-
		SV R2	-	-	-	-	-	-	-	-	-	-	-	-	-	-	-	-	-	-	-	-	-	-	-	-	-	-	R	B	B	R	-	-
A 57	Neuss-Büttgen 4805 / 5052	Kfz R1	-	-	-	-	-	-	-	-	-	-	-	-	-	-	-	-	-	-	-	-	-	-	-	-	-	-	-	-	-	-	-	
		SV R1	-	-	-	-	-	-	-	-	-	-	-	-	-	-	-	-	-	-	-	-	-	-	-	-	-	-	-	-	-	-	-	
		Kfz R2	-	-	-	-	-	-	-	-	-	-	-	-	-	-	-	-	-	-	-	-	-	-	-	-	-	-	-	-	-	-	-	-
		SV R2	-	-	-	-	-	-	-	-	-	-	-	-	-	-	-	-	-	-	-	-	-	-	-	-	-	-	-	-	-	-	-	-
A 57	Neuss-West 4806 / 5602	Kfz R1	-	-	-	-	-	-	-	-	-	-	-	-	-	-	-	-	-	-	-	-	-	-	-	-	-	-	-	-	-	-	-	
		SV R1	-	-	-	-	-	-	-	-	-	-	-	-	-	-	-	-	-	-	-	-	-	-	-	-	-	-	-	-	-	-	-	
		Kfz R2	-	-	-	-	-	-	-	-	-	-	-	-	-	-	-	-	-	-	-	-	-	-	-	-	-	-	-	-	-	-	-	-
		SV R2	-	-	-	-	-	-	-	-	-	-	-	-	-	-	-	-	-	-	-	-	-	-	-	-	-	-	-	-	-	-	-	-
A 57	Neuss West (S) 4806 / 5670	Kfz R1	-	-	-	-	-	-	-	-	-	-	-	-	-	-	-	-	-	-	-	-	-	-	-	-	-	-	-	-	-	-	-	
		SV R1	-	-	-	-	-	-	-	-	-	-	-	-	-	-	-	-	-	-	-	-	-	-	-	-	-	-	-	-	-	-	-	
		Kfz R2	-	-	-	-	-	-	-	-	-	-	-	-	-	-	-	-	-	-	-	-	-	-	-	-	-	-	-	-	-	-	-	-
		SV R2	-	-	-	-	-	-	-	-	-	-	-	-	-	-	-	-	-	-	-	-	-	-	-	-	-	-	-	-	-	-	-	-
A 57	AD Neuss (N) 4806 / 5030	Kfz R1	-	-	-	-	-	-	-	-	-	-	-	-	-	-	-	-	-	-	-	-	-	-	-	-	-	-	-	-	-	-	-	
		SV R1	-	-	-	-	-	-	-	-	-	-	-	-	-	-	-	-	-	-	-	-	-	-	-	-	-	-	-	-	-	-	-	
		Kfz R2	-	-	-	-	-	-	-	-	-	-	-	-	-	-	-	-	-	-	-	-	-	-	-	-	-	-	-	-	-	-	-	-
		SV R2	-	-	-	-	-	-	-	-	-	-	-	-	-	-	-	-	-	-	-	-	-	-	-	-	-	-	-	-	-	-	-	-
A 57	AD Neuss (S) 4806 / 5014	Kfz R1	-	-	-	-	-	-	-	-	-	-	-	-	-	-	-	-	-	-	-	-	-	-	-	-	-	-	-	-	-	-	-	
		SV R1	-	-	-	-	-	-	-	-	-	-	-	-	-	-	-	-	-	-	-	-	-	-	-	-	-	-	-	-	-	-	-	
		Kfz R2	-	-	-	-	-	-	-	-	-	-	-	-	-	-	-	-	-	-	-	-	-	-	-	-	-	-	-	-	-	-	-	-
		SV R2	-	-	-	-	-	-	-	-	-	-	-	-	-	-	-	-	-	-	-	-	-	-	-	-	-	-	-	-	-	-	-	-

Herausgeber:

Landesbetrieb Straßenbau Nordrhein-Westfalen, Landesmobilitätszentrale, Bonner Straße 67, 51379 Leverkusen  
Die Autobahn GmbH des Bundes, NL Rheinland, GB Verkehrszentrale Leverkusen, Bonner Straße 65, 51379 Leverkusen

Auswertung:

DTV-Verkehrsconsult GmbH, Pascalstraße 53, 52076 Aachen

Laufzeit der Dauerzählstellen und Datenvollständigkeit Kfz und SV

Oktober 2021

Str.-Kl. u. -Nr.	Zst.-Name TK / Zst.-Nr.	W.-Tag	F S S			M D M D F S S					M D M D F S S					M D M D F S S																	
		Feiertag	F																														
		Tag	01	02	03	04	05	06	07	08	09	10	11	12	13	14	15	16	17	18	19	20	21	22	23	24	25	26	27	28	29	30	31
FZA/R		Datenqualität ("-": original Gerätwert, "R": stundenweise, "B": tagesweise eingeschätzter Wert)																															
A 57	AK Neuss-Süd (N) 4806 / 5601	Kfz R1	-	-	-	-	-	-	-	-	-	-	-	-	-	-	-	-	-	-	-	-	-	-	-	-	-	-	-	-	-	-	
		SV R1	-	-	-	-	-	-	-	-	-	-	-	-	-	-	-	-	-	-	-	-	-	-	-	-	-	-	-	-	-	-	
		Kfz R2	-	-	-	-	-	-	-	-	-	-	-	-	-	-	-	-	-	-	-	-	-	-	-	-	-	-	-	-	-	-	-
		SV R2	-	-	-	-	-	-	-	-	-	-	-	-	-	-	-	-	-	-	-	-	-	-	-	-	-	-	-	-	-	-	-
A 57	AK Neuss-Süd (S) 4806 / 5061	Kfz R1	-	-	-	-	-	-	-	-	R	-	-	-	-	-	-	-	-	-	-	-	-	-	-	-	-	-	-	-	-	-	
		SV R1	-	-	-	-	-	-	-	-	R	-	-	-	-	-	-	-	-	-	-	-	-	-	-	-	-	-	-	-	-	-	
		Kfz R2	-	-	-	-	-	-	-	-	R	-	-	-	R	B	B	R	-	-	-	-	-	-	-	-	-	-	-	-	-	-	-
		SV R2	-	-	-	-	-	-	-	-	R	-	-	-	R	B	B	R	-	-	-	-	-	-	-	-	-	-	-	-	-	-	-
A 57	Köln-Longerich 5007 / 5087	Kfz R1	Im Bau																														
		SV R1	Im Bau																														
		Kfz R2	Im Bau																														
		SV R2	Im Bau																														
A 59	Walsum 4406 / 5069	Kfz R1	-	-	-	-	-	-	-	-	-	R	R	-	R	R	R	-	-	-	-	-	-	-	-	-	-	-	-	-	-	-	
		SV R1	-	-	-	-	-	-	-	-	-	R	R	-	R	R	R	-	-	-	-	-	-	-	-	-	-	-	-	-	-	-	
		Kfz R2	-	-	-	-	-	-	-	-	-	-	-	-	-	-	-	-	-	-	-	-	-	-	-	-	-	-	-	-	-	-	-
		SV R2	-	-	-	-	-	-	-	-	-	-	-	-	-	-	-	-	-	-	-	-	-	-	-	-	-	-	-	-	-	-	-
A 59	Duisburg Süd 4606 / 5062	Kfz R1	-	-	-	-	-	-	-	-	-	-	-	-	-	-	-	-	-	-	-	-	-	-	-	-	-	-	-	-	-	-	
		SV R1	-	-	-	-	-	-	-	-	-	-	-	-	-	-	-	-	-	-	-	-	-	-	-	-	-	-	-	-	-	-	
		Kfz R2	-	-	-	-	-	-	-	-	-	-	-	-	-	-	-	-	-	-	-	-	-	-	-	-	-	-	-	-	-	-	-
		SV R2	-	-	-	-	-	-	-	-	-	-	-	-	-	-	-	-	-	-	-	-	-	-	-	-	-	-	-	-	-	-	-
A 59	Düsseldorf-Urdenbach 4807 / 5090	Kfz R1	-	-	-	-	-	-	-	-	-	-	-	-	-	-	-	-	-	-	-	-	-	-	-	-	-	-	-	-	-	-	
		SV R1	-	-	-	-	-	-	-	-	-	-	-	-	-	-	-	-	-	-	-	-	-	-	-	-	-	-	-	-	-	-	
		Kfz R2	-	-	-	-	-	-	-	-	-	-	-	-	-	-	-	-	-	-	-	-	-	-	-	-	-	-	-	-	-	-	-
		SV R2	-	-	-	-	-	-	-	-	-	-	-	-	-	-	-	-	-	-	-	-	-	-	-	-	-	-	-	-	-	-	-
A 59	Langenfeld 4907 / 5007	Kfz R1	-	-	-	-	-	-	-	-	-	-	-	-	-	-	-	-	-	-	-	-	-	-	-	-	-	-	-	-	-	-	
		SV R1	-	-	-	-	-	-	-	-	-	-	-	-	-	-	-	-	-	-	-	-	-	-	-	-	-	-	-	-	-	-	
		Kfz R2	-	-	-	-	-	-	-	-	-	-	-	-	-	-	-	-	-	-	-	-	-	-	-	-	-	-	-	-	-	-	-
		SV R2	-	-	-	-	-	-	-	-	-	-	-	-	-	-	-	-	-	-	-	-	-	-	-	-	-	-	-	-	-	-	-
A 59	AK Heumar (Flughfn.) 5008 / 5674	Kfz R1	-	-	-	-	-	-	-	-	-	-	-	-	-	-	-	-	-	-	-	-	-	-	-	-	-	-	-	-	-	-	
		SV R1	-	-	-	-	-	-	-	-	-	-	-	-	-	-	-	-	-	-	-	-	-	-	-	-	-	-	-	-	-	-	
		Kfz R2	-	-	-	-	-	-	-	-	-	-	-	-	-	-	-	-	-	-	-	-	-	-	-	-	-	-	-	-	-	-	-
		SV R2	-	-	-	-	-	-	-	-	-	-	-	-	-	-	-	-	-	-	-	-	-	-	-	-	-	-	-	-	-	-	-
A 59	Flughafen Köln/Bonn 5108 / 5089	Kfz R1	B	B	B	B	B	B	B	B	B	B	B	B	B	B	B	B	B	B	B	B	B	B	B	B	B	B	B	B	B	B	
		SV R1	B	B	B	B	B	B	B	B	B	B	B	B	B	B	B	B	B	B	B	B	B	B	B	B	B	B	B	B	B	B	
		Kfz R2	B	B	B	B	B	B	B	B	B	B	B	B	B	B	B	B	B	B	B	B	B	B	B	B	B	B	B	B	B	B	B
		SV R2	B	B	B	B	B	B	B	B	B	B	B	B	B	B	B	B	B	B	B	B	B	B	B	B	B	B	B	B	B	B	B
A 59	AD St. Augustin (N) 5208 / 5057	Kfz R1	-	-	-	-	-	-	-	-	-	-	-	-	-	-	-	-	-	-	-	-	-	-	-	-	-	-	-	-	-	-	
		SV R1	-	-	-	-	-	-	-	-	-	-	-	-	-	-	-	-	-	-	-	-	-	-	-	-	-	-	-	-	-	-	
		Kfz R2	-	-	-	-	-	-	-	-	-	-	-	-	-	-	-	-	-	-	-	-	-	-	-	-	-	-	-	-	-	-	-
		SV R2	-	-	-	-	-	-	-	-	-	-	-	-	-	-	-	-	-	-	-	-	-	-	-	-	-	-	-	-	-	-	-
A 59	AD St. Augustin (S) 5208 / 5628	Kfz R1	-	-	-	-	-	-	-	-	-	-	-	-	-	-	-	-	-	-	-	-	-	-	-	-	-	-	-	-	-	-	
		SV R1	-	-	-	-	-	-	-	-	-	-	-	-	-	-	-	-	-	-	-	-	-	-	-	-	-	-	-	-	-	-	
		Kfz R2	B	B	B	B	B	B	B	B	B	B	B	B	B	B	B	B	B	B	B	B	B	B	B	B	B	B	B	B	B	B	B
		SV R2	B	B	B	B	B	B	B	B	B	B	B	B	B	B	B	B	B	B	B	B	B	B	B	B	B	B	B	B	B	B	B
A 59	AD Bonn-Beuel (N) 5208 / 5056	Kfz R1	-	-	-	-	-	-	-	-	-	-	-	-	-	-	-	-	-	-	-	-	-	-	-	-	-	-	-	-	-	-	
		SV R1	-	-	-	-	-	-	-	-	-	-	-	-	-	-	-	-	-	-	-	-	-	-	-	-	-	-	-	-	-	-	
		Kfz R2	-	-	-	-	-	-	-	-	-	-	-	-	-	-	-	-	-	-	-	-	-	-	-	-	-	-	-	-	-	-	-
		SV R2	-	-	-	-	-	-	-	-	-	-	-	-	-	-	-	-	-	-	-	-	-	-	-	-	-	-	-	-	-	-	-
A 59	AD Bonn-Beuel (S) 5208 / 5633	Kfz R1	-	-	-	-	-	-	-	-	-	-	-	-	-	-	-	-	-	-	-	-	-	-	-	-	-	-	-	-	-	-	
		SV R1	-	-	-	-	-	-	-	-	-	-	-	-	-	-	-	-	-	-	-	-	-	-	-	-	-	-	-	-	-	-	
		Kfz R2	-	-	-	-	-	-	-	-	-	-	-	-	-	-	-	-	-	-	-	-	-	-	-	-	-	-	-	-	-	-	-
		SV R2	-	-	-	-	-	-	-	-	-	-	-	-	-	-	-	-	-	-	-	-	-	-	-	-	-	-	-	-	-	-	-
A 59	AK Bonn Ost (N) 5208 / 5625	Kfz R1	B	B	B	B	B	B	B	B	B	B	B	B	B	B	B	B	B	B	B	B	B	B	B	B	B	B	B	B	B	B	
		SV R1	B	B	B	B	B	B	B	B	B	B	B	B	B	B	B	B	B	B	B	B	B	B	B	B	B	B	B	B	B	B	
		Kfz R2	-	-	-	-	-	-	-	-	-	-	-	-	-	-	-	-	-	-	-	-	-	-	-	-	-	-	-	-	-	-	-
		SV R2	-	-	-	-	-	-	-	-	-	-	-	-	-	-	-	-	-	-	-	-	-	-	-	-	-	-	-	-	-	-	-

Herausgeber:

Landesbetrieb Straßenbau Nordrhein-Westfalen, Landesmobilitätszentrale, Bonner Straße 67, 51379 Leverkusen

Die Autobahn GmbH des Bundes, NL Rheinland, GB Verkehrszentrale Leverkusen, Bonner Straße 65, 51379 Leverkusen

Auswertung:

DTV-Verkehrsconsult GmbH, Pascalstraße 53, 52076 Aachen

Laufzeit der Dauerzählstellen und Datenvollständigkeit Kfz und SV

Oktober 2021

Str.-Kl. u. -Nr.	Zst.-Name TK / Zst.-Nr.	W.-Tag	F		S		M		D		F		S		M		D		F		S		M		D		F		S			
		Feiertag	F																													
		Tag	01	02	03	04	05	06	07	08	09	10	11	12	13	14	15	16	17	18	19	20	21	22	23	24	25	26	27	28	29	30
FZA/R		Datenqualität ("-": original Gerätewert, "R": stundenweise, "B": tagesweise eingeschätzter Wert)																														
A 61	Schwanenhaus 4603 / 5076	Kfz R1	-	-	-	-	-	-	-	-	-	-	-	-	-	-	-	-	-	-	-	-	-	-	-	-	-	-	-	-	-	
		SV R1	-	-	-	-	-	-	-	-	-	-	-	-	-	-	-	-	-	-	-	-	-	-	-	-	-	-	-	-	-	-
		Kfz R2	-	-	-	-	-	-	-	-	-	-	-	-	-	-	-	-	-	-	-	-	-	-	-	-	-	-	-	-	-	-
		SV R2	-	-	-	-	-	-	-	-	-	-	-	-	-	-	-	-	-	-	-	-	-	-	-	-	-	-	-	-	-	-
A 61	MG-Wickrath 4804 / 5042	Kfz R1	-	-	-	-	-	-	-	-	-	-	-	-	-	-	-	-	-	-	-	-	-	-	-	-	-	-	-	-	-	
		SV R1	-	-	-	-	-	-	-	-	-	-	-	-	-	-	-	-	-	-	-	-	-	-	-	-	-	-	-	-	-	-
		Kfz R2	-	-	-	-	-	-	-	-	-	-	-	-	-	-	-	-	-	-	-	-	-	-	-	-	-	-	-	-	-	-
		SV R2	-	-	-	-	-	-	-	-	-	-	-	-	-	-	-	-	-	-	-	-	-	-	-	-	-	-	-	-	-	-
A 61	AK Kerpen (N) 5106 / 5059	Kfz R1	-	-	-	-	-	-	-	-	-	-	-	-	-	-	-	-	-	-	-	-	-	-	-	-	-	-	-	-	-	
		SV R1	-	-	-	-	-	-	-	-	-	-	-	-	-	-	-	-	-	-	-	-	-	-	-	-	-	-	-	-	-	-
		Kfz R2	-	-	-	-	-	-	-	-	-	-	-	-	-	-	-	-	-	-	-	-	-	-	-	-	-	-	-	-	-	-
		SV R2	-	-	-	-	-	-	-	-	-	-	-	-	-	-	-	-	-	-	-	-	-	-	-	-	-	-	-	-	-	-
A 61	AK Kerpen (S) 5106 / 5621	Kfz R1	-	-	-	-	-	-	-	-	-	-	-	-	-	-	-	-	-	-	-	-	-	-	-	-	-	-	-	-	-	
		SV R1	-	-	-	-	-	-	-	-	-	-	-	-	-	-	-	-	-	-	-	-	-	-	-	-	-	-	-	-	-	-
		Kfz R2	-	-	-	-	-	-	-	-	-	-	-	-	-	-	-	-	-	-	-	-	-	-	-	-	-	-	-	-	-	-
		SV R2	-	-	-	-	-	-	-	-	-	-	-	-	-	-	-	-	-	-	-	-	-	-	-	-	-	-	-	-	-	-
A 61	Miel 5307 / 5080	Kfz R1	-	-	-	-	-	-	-	-	-	-	-	-	-	-	-	-	-	-	-	-	-	-	-	-	-	-	-	-	-	
		SV R1	-	-	-	-	-	-	-	-	-	-	-	-	-	-	-	-	-	-	-	-	-	-	-	-	-	-	-	-	-	-
		Kfz R2	-	-	-	-	-	-	-	-	-	-	-	-	-	-	-	-	-	-	-	-	-	-	-	-	-	-	-	-	-	-
		SV R2	-	-	-	-	-	-	-	-	-	-	-	-	-	-	-	-	-	-	-	-	-	-	-	-	-	-	-	-	-	-
A 445	Wickede 4413 / 5167	Kfz R1	-	-	-	-	-	-	-	-	-	R	-	-	-	-	-	-	-	-	-	-	-	-	-	-	-	-	-	-	-	
		SV R1	-	-	-	-	-	-	-	-	-	-	R	-	-	-	-	-	-	-	-	-	-	-	-	-	-	-	-	-	-	
		Kfz R2	-	-	-	-	-	-	-	-	-	-	R	-	-	-	-	-	-	-	-	-	-	-	-	-	-	-	-	-	-	-
		SV R2	-	-	-	-	-	-	-	-	-	-	R	-	-	-	-	-	-	-	-	-	-	-	-	-	-	-	-	-	-	-
A 445	Werl-West 4413 / 5137	Kfz R1	-	-	-	-	-	-	-	-	-	R	-	-	-	-	-	-	-	-	-	-	-	-	-	-	-	-	-	-	-	
		SV R1	-	-	-	-	-	-	-	-	-	-	R	-	-	-	-	-	-	-	-	-	-	-	-	-	-	-	-	-	-	
		Kfz R2	-	-	-	-	-	-	-	-	-	-	R	-	-	-	-	-	-	-	-	-	-	-	-	-	-	-	-	-	-	-
		SV R2	-	-	-	-	-	-	-	-	-	-	R	-	-	-	-	-	-	-	-	-	-	-	-	-	-	-	-	-	-	-
A 448	Bochum-Hamme 4509 / 5152	Kfz R1	Im Bau																													
		SV R1	Im Bau																													
		Kfz R2	Im Bau																													
		SV R2	Im Bau																													
A 448	Bochum (W) 4509 / 5168	Kfz R1	Im Bau																													
		SV R1	Im Bau																													
		Kfz R2	Im Bau																													
		SV R2	Im Bau																													
A 524	Ratingen 4607 / 5039	Kfz R1	wegen langer Ausfallzeit derzeit keine Schätzung																													
		SV R1	wegen langer Ausfallzeit derzeit keine Schätzung																													
		Kfz R2	wegen langer Ausfallzeit derzeit keine Schätzung																													
		SV R2	wegen langer Ausfallzeit derzeit keine Schätzung																													
A 535	W-Saurenhaus 4708 / 5248	Kfz R1	-	-	-	-	-	-	-	-	-	-	-	-	-	-	-	-	-	-	-	-	-	-	-	-	-	-	-	-		
		SV R1	-	-	-	-	-	-	-	-	-	-	-	-	-	-	-	-	-	-	-	-	-	-	-	-	-	-	-	-	-	
		Kfz R2	-	-	-	-	-	-	-	-	-	-	-	-	-	-	-	-	-	-	-	-	-	-	-	-	-	-	-	-	-	-
		SV R2	-	-	-	-	-	-	-	-	-	-	-	-	-	-	-	-	-	-	-	-	-	-	-	-	-	-	-	-	-	-
A 535	Velbert Nord 4608 / 5249	Kfz R1	-	-	-	-	-	-	-	-	-	-	-	-	-	-	-	-	-	-	-	-	-	-	-	-	-	-	-	-	-	
		SV R1	-	-	-	-	-	-	-	-	-	-	-	-	-	-	-	-	-	-	-	-	-	-	-	-	-	-	-	-	-	
		Kfz R2	-	-	-	-	-	-	-	-	-	-	-	-	-	-	-	-	-	-	-	-	-	-	-	-	-	-	-	-	-	-
		SV R2	-	-	-	-	-	-	-	-	-	-	-	-	-	-	-	-	-	-	-	-	-	-	-	-	-	-	-	-	-	-
A 544	AK Aachen (SW) 5103 / 5653	Kfz R1	wegen langer Ausfallzeit derzeit keine Schätzung																													
		SV R1	wegen langer Ausfallzeit derzeit keine Schätzung																													
		Kfz R2	wegen langer Ausfallzeit derzeit keine Schätzung																													
		SV R2	wegen langer Ausfallzeit derzeit keine Schätzung																													
A 553	Bliesheim 5207 / 5029	Kfz R1	-	-	-	-	-	-	-	-	-	-	-	-	-	-	-	-	-	-	-	-	-	-	-	-	-	-	-	-		
		SV R1	-	-	-	-	-	-	-	-	-	-	-	-	-	-	-	-	-	-	-	-	-	-	-	-	-	-	-	-	-	
		Kfz R2	-	-	-	-	-	-	-	-	-	-	-	-	-	-	-	-	-	-	-	-	-	-	-	-	-	-	-	-	-	-
		SV R2	-	-	-	-	-	-	-	-	-	-	-	-	-	-	-	-	-	-	-	-	-	-	-	-	-	-	-	-	-	-

Herausgeber:

Landesbetrieb Straßenbau Nordrhein-Westfalen, Landesmobilitätszentrale, Bonner Straße 67, 51379 Leverkusen  
Die Autobahn GmbH des Bundes, NL Rheinland, GB Verkehrszentrale Leverkusen, Bonner Straße 65, 51379 Leverkusen

Auswertung:

DTV-Verkehrsconsult GmbH, Pascalstraße 53, 52076 Aachen

Laufzeit der Dauerzählstellen und Datenvollständigkeit Kfz und SV

Oktober 2021

Str.-Kl. u. -Nr.	Zst.-Name TK / Zst.-Nr.	W.-Tag	F S S			M D M D F S S					M D M D F S S					M D M D F S S																	
		Feiertag	F																														
		Tag	01	02	03	04	05	06	07	08	09	10	11	12	13	14	15	16	17	18	19	20	21	22	23	24	25	26	27	28	29	30	31
FZA/R		Datenqualität ("-" : original Gerätewert, "R" : stundenweise, "B" : tagesweise eingeschätzter Wert)																															
A 555	Godorf 5107 / 5036	Kfz R1	-	-	-	-	-	-	-	-	-	-	-	-	-	-	-	-	-	-	-	-	-	-	-	-	-	-	-	-	-	-	
		SV R1	-	-	-	-	-	-	-	-	-	-	-	-	-	-	-	-	-	-	-	-	-	-	-	-	-	-	-	-	-	-	
		Kfz R2	-	-	-	-	-	-	-	-	-	-	-	-	-	-	-	-	-	-	-	-	-	-	-	-	-	-	-	-	-	-	-
		SV R2	-	-	-	-	-	-	-	-	-	-	-	-	-	-	-	-	-	-	-	-	-	-	-	-	-	-	-	-	-	-	-
A 559	Gremberghoven 5008 / 5086	Kfz R1	-	-	-	-	-	-	-	-	-	-	-	-	-	-	-	-	-	-	-	-	-	-	-	-	-	-	-	-	-		
		SV R1	-	-	-	-	-	-	-	-	-	-	-	-	-	-	-	-	-	-	-	-	-	-	-	-	-	-	-	-	-	-	
		Kfz R2	-	-	-	-	-	-	-	-	-	-	-	-	-	-	-	-	-	-	-	-	-	-	-	-	-	-	-	-	-	-	
		SV R2	-	-	-	-	-	-	-	-	-	-	-	-	-	-	-	-	-	-	-	-	-	-	-	-	-	-	-	-	-	-	
A 560	AD St.Augustin (O) 5208 / 5629	Kfz R1	-	-	-	-	-	-	-	-	-	-	-	-	-	-	-	-	-	-	-	-	-	-	-	-	-	-	-	-	-		
		SV R1	-	-	-	-	-	-	-	-	-	-	-	-	-	-	-	-	-	-	-	-	-	-	-	-	-	-	-	-	-		
		Kfz R2	-	-	-	-	-	-	-	-	-	-	-	-	-	-	-	-	-	-	-	-	-	-	-	-	-	-	-	-	-	-	
		SV R2	-	-	-	-	-	-	-	-	-	-	-	-	-	-	-	-	-	-	-	-	-	-	-	-	-	-	-	-	-	-	
A 560	AK BN-Siegburg (W) 5209 / 5632	Kfz R1	B	B	B	B	B	B	B	B	B	B	B	B	B	B	B	B	B	B	B	B	B	B	B	B	B	B	B	B	B		
		SV R1	B	B	B	B	B	B	B	B	B	B	B	B	B	B	B	B	B	B	B	B	B	B	B	B	B	B	B	B	B		
		Kfz R2	B	B	B	B	B	B	B	B	B	B	B	B	B	B	B	B	B	B	B	B	B	B	B	B	B	B	B	B	B	B	
		SV R2	B	B	B	B	B	B	B	B	B	B	B	B	B	B	B	B	B	B	B	B	B	B	B	B	B	B	B	B	B	B	
A 560	AK BN-Siegburg (O) 5209 / 5630	Kfz R1	B	B	B	B	B	B	B	B	B	B	B	B	B	B	B	B	B	B	B	B	B	B	B	B	B	B	B	B	B		
		SV R1	B	B	B	B	B	B	B	B	B	B	B	B	B	B	B	B	B	B	B	B	B	B	B	B	B	B	B	B	B		
		Kfz R2	B	B	B	B	B	B	B	B	B	B	B	B	B	B	B	B	B	B	B	B	B	B	B	B	B	B	B	B	B		
		SV R2	B	B	B	B	B	B	B	B	B	B	B	B	B	B	B	B	B	B	B	B	B	B	B	B	B	B	B	B	B		
A 560	Hennef 5209 / 5051	Kfz R1	-	-	-	-	-	-	-	-	-	-	-	-	-	-	-	-	-	-	-	-	-	-	-	-	-	-	-	-	-		
		SV R1	-	-	-	-	-	-	-	-	-	-	-	-	-	-	-	-	-	-	-	-	-	-	-	-	-	-	-	-	-		
		Kfz R2	-	-	-	-	-	-	-	-	-	-	-	-	-	-	-	-	-	-	-	-	-	-	-	-	-	-	-	-	-	-	
		SV R2	-	-	-	-	-	-	-	-	-	-	-	-	-	-	-	-	-	-	-	-	-	-	-	-	-	-	-	-	-	-	
A 562	AK Bonn Ost (W) 5208 / 5055	Kfz R1	B	B	B	B	B	B	B	B	B	B	B	B	B	B	B	B	B	B	B	B	B	B	B	B	B	B	B	B	B		
		SV R1	B	B	B	B	B	B	B	B	B	B	B	B	B	B	B	B	B	B	B	B	B	B	B	B	B	B	B	B	B		
		Kfz R2	-	-	-	-	-	-	-	-	-	-	-	-	-	-	-	-	-	-	-	-	-	-	-	-	-	-	-	-	-	-	
		SV R2	-	-	-	-	-	-	-	-	-	-	-	-	-	-	-	-	-	-	-	-	-	-	-	-	-	-	-	-	-	-	
A 562	AK Bonn-Ost (O) 5208 / 5626	Kfz R1	-	-	-	-	-	-	-	-	-	-	-	-	-	-	-	-	-	-	-	-	-	-	-	-	-	-	-	-	-		
		SV R1	-	-	-	-	-	-	-	-	-	-	-	-	-	-	-	-	-	-	-	-	-	-	-	-	-	-	-	-	-		
		Kfz R2	-	-	-	-	-	-	-	-	-	-	-	-	-	-	-	-	-	-	-	-	-	-	-	-	-	-	-	-	-	-	
		SV R2	-	-	-	-	-	-	-	-	-	-	-	-	-	-	-	-	-	-	-	-	-	-	-	-	-	-	-	-	-	-	
A 565	AD Bonn-Beuel (W) 5208 / 5634	Kfz R1	-	-	-	-	-	-	-	-	-	-	-	-	-	-	-	-	-	-	-	-	-	-	-	-	-	-	-	-	-		
		SV R1	-	-	-	-	-	-	-	-	-	-	-	-	-	-	-	-	-	-	-	-	-	-	-	-	-	-	-	-	-		
		Kfz R2	-	-	-	-	-	-	-	-	-	-	-	-	-	-	-	-	-	-	-	-	-	-	-	-	-	-	-	-	-	-	
		SV R2	-	-	-	-	-	-	R	-	-	-	-	-	-	-	-	-	-	-	-	-	-	-	-	-	-	-	-	-	-		
A 565	Meckenheim-Merl 5308 / 5013	Kfz R1	-	-	-	-	-	-	R	-	-	-	-	-	-	-	-	-	-	-	-	-	-	-	-	-	-	-	-	-			
		SV R1	-	-	-	-	-	-	R	-	-	-	-	-	-	-	-	-	-	-	-	-	-	-	-	-	-	-	-	-			
		Kfz R2	-	-	-	-	-	-	-	R	-	-	-	-	-	-	-	-	-	-	-	-	-	-	-	-	-	-	-	-	-		
		SV R2	-	-	-	-	-	-	-	R	-	-	-	-	-	-	-	-	-	-	-	-	-	-	-	-	-	-	-	-	-		
B 1	AC-Vaalseerquartier 5202 / 5253	Kfz R1	B	B	B	B	B	B	B	B	B	B	B	B	B	B	B	B	B	B	B	B	B	B	B	B	B	B	B	B			
		SV R1	B	B	B	B	B	B	B	B	B	B	B	B	B	B	B	B	B	B	B	B	B	B	B	B	B	B	B	B			
		Kfz R2	B	B	B	B	B	B	B	B	B	B	B	B	B	B	B	B	B	B	B	B	B	B	B	B	B	B	B	B	B		
		SV R2	B	B	B	B	B	B	B	B	B	B	B	B	B	B	B	B	B	B	B	B	B	B	B	B	B	B	B	B			
B 1	Horn 2 4119 / 5339	Kfz R1	-	-	-	-	-	-	-	-	-	-	-	-	-	-	-	-	-	-	-	-	-	-	-	-	-	-	-	-			
		SV R1	-	-	-	-	-	-	-	-	-	-	-	-	-	-	-	-	-	-	-	-	-	-	-	-	-	-	-	-			
		Kfz R2	-	-	-	-	-	-	-	-	-	-	-	-	-	-	-	-	-	-	-	-	-	-	-	-	-	-	-	-	-		
		SV R2	-	-	-	-	-	-	-	-	-	-	-	-	-	-	-	-	-	-	-	-	-	-	-	-	-	-	-	-	-		
B 7	Warburg West 4520 / 5331	Kfz R1	-	-	-	-	-	-	-	-	-	-	-	-	-	-	-	-	-	-	-	-	-	-	-	-	-	-	-	-			
		SV R1	-	-	-	-	-	-	-	-	-	-	-	-	-	-	-	-	-	-	-	-	-	-	-	-	-	-	-	-			
		Kfz R2	-	-	-	-	-	-	-	-	-	-	-	-	-	-	-	-	-	-	-	-	-	-	-	-	-	-	-	-	-		
		SV R2	-	-	-	-	-	-	-	-	-	-	-	-	-	-	-	-	-	-	-	-	-	-	-	-	-	-	-	-	-		
B 7	Düsseldorf-Heerdt 4706 / 5031	Kfz R1	-	-	-	-	-	-	-	-	-	-	-	-	-	-	-	-	-	-	-	-	-	-	-	-	-	-	-	-			
		SV R1	-	-	-	-	-	-	-	-	-	-	-	-	-	-	-	-	-	-	-	-	-	-	-	-	-	-	-	-			
		Kfz R2	-	-	-	-	-	-	-	-	-	-	-	-	-	-	-	-	-	-	-	-	-	-	-	-	-	-	-	-	-		
		SV R2	-	-	-	-	-	-	-	-	-	-	-	-	-	-	-	-	-	-	-	-	-	-	-	-	-	-	-	-	-		

Herausgeber:

Landesbetrieb Straßenbau Nordrhein-Westfalen, Landesmobilitätszentrale, Bonner Straße 67, 51379 Leverkusen

Die Autobahn GmbH des Bundes, NL Rheinland, GB Verkehrszentrale Leverkusen, Bonner Straße 65, 51379 Leverkusen

Auswertung:

DTV-Verkehrsconsult GmbH, Pascalstraße 53, 52076 Aachen

Laufzeit der Dauerzählstellen und Datenvollständigkeit Kfz und SV

Oktober 2021

Str.-Kl. u. -Nr.	Zst.-Name TK / Zst.-Nr.	W.-Tag	F	S	S	M	D	M	D	F	S	S	M	D	M	D	F	S	S	M	D	M	D	F	S	S	M	D	M	D	F	S	S	
		Feiertag	F																															
		Tag	01	02	03	04	05	06	07	08	09	10	11	12	13	14	15	16	17	18	19	20	21	22	23	24	25	26	27	28	29	30	31	
FZA/R	Datenqualität ("-" : original Gerätewert, "R" : stundenweise, "B" : tagesweise eingeschätzter Wert)																																	
B 8	Elten (B) 4002 / 5254	Kfz R1	-	-	-	-	-	-	-	-	-	-	-	-	-	-	-	-	-	-	-	-	-	-	-	-	-	-	-	-	-	-	-	
		SV R1	-	-	-	-	-	-	-	-	-	-	-	-	-	-	-	-	-	-	-	-	-	-	-	-	-	-	-	-	-	-	-	-
		Kfz R2	-	-	-	-	-	-	-	-	-	-	-	-	-	-	-	-	-	-	-	-	-	-	-	-	-	-	-	-	-	-	-	-
		SV R2	-	-	-	-	-	-	-	-	-	-	-	-	-	-	-	-	-	-	-	-	-	-	-	-	-	-	-	-	-	-	-	-
B 9	Kranenburg 4102 / 5255	Kfz R1	-	-	-	-	-	-	-	-	-	-	-	-	-	-	-	-	-	-	-	-	-	-	-	-	-	-	-	-	-	-	-	
		SV R1	-	-	-	-	-	-	-	-	-	-	-	-	-	-	-	-	-	-	-	-	-	-	-	-	-	-	-	-	-	-	-	-
		Kfz R2	-	-	-	-	-	-	-	-	-	-	-	-	-	-	-	-	-	-	-	-	-	-	-	-	-	-	-	-	-	-	-	-
		SV R2	-	-	-	-	-	-	-	-	-	-	-	-	-	-	-	-	-	-	-	-	-	-	-	-	-	-	-	-	-	-	-	-
B 9	Geldern (O) 4403 / 5251	Kfz R1	-	-	-	-	-	-	-	-	-	-	-	-	-	-	-	-	-	-	-	-	-	-	-	-	-	-	-	-	-	-	-	
		SV R1	-	-	-	-	-	-	-	-	-	-	-	-	-	-	-	-	-	-	-	-	-	-	-	-	-	-	-	-	-	-	-	-
		Kfz R2	-	-	-	-	-	-	-	-	-	-	-	-	-	-	-	-	-	-	-	-	-	-	-	-	-	-	-	-	-	-	-	-
		SV R2	-	-	-	-	-	-	-	-	-	-	-	-	-	-	-	-	-	-	-	-	-	-	-	-	-	-	-	-	-	-	-	-
B 9	Krefeld-Hüls 4604 / 5275	Kfz R1	-	-	-	-	-	-	-	-	-	-	-	-	-	-	-	-	-	-	-	-	-	-	-	-	-	-	-	-	-	-	-	
		SV R1	-	-	-	-	-	-	-	-	-	-	-	-	-	-	-	-	-	-	-	-	-	-	-	-	-	-	-	-	-	-	-	-
		Kfz R2	-	-	-	-	-	-	-	-	-	-	-	-	-	-	-	-	-	-	-	-	-	-	-	-	-	-	-	-	-	-	-	-
		SV R2	-	-	-	-	-	-	-	-	-	-	-	-	-	-	-	-	-	-	-	-	-	-	-	-	-	-	-	-	-	-	-	-
B 9	Dormagen 4806 / 5267	Kfz R1	-	-	-	-	-	-	-	-	-	-	-	-	-	-	-	-	-	-	-	-	-	-	-	-	-	-	-	-	-	-	-	
		SV R1	-	-	-	-	-	-	-	-	-	-	-	-	-	-	-	-	-	-	-	-	-	-	-	-	-	-	-	-	-	-	-	-
		Kfz R2	-	-	-	-	-	-	-	-	-	-	-	-	-	-	-	-	-	-	-	-	-	-	-	-	-	-	-	-	-	-	-	-
		SV R2	-	-	-	-	-	-	-	-	-	-	-	-	-	-	-	-	-	-	-	-	-	-	-	-	-	-	-	-	-	-	-	-
B 9	Goch (S) 4302 / 5240	Kfz R1	-	-	-	-	-	-	-	-	-	-	-	-	-	-	-	-	-	-	-	-	-	-	-	-	-	-	-	-	-	-	-	
		SV R1	-	-	-	-	-	-	-	-	-	-	-	-	-	-	-	-	-	-	-	-	-	-	-	-	-	-	-	-	-	-	-	-
		Kfz R2	-	-	-	-	-	-	-	-	-	-	-	-	-	-	-	-	-	-	-	-	-	-	-	-	-	-	-	-	-	-	-	-
		SV R2	-	-	-	-	-	-	-	-	-	-	-	-	-	-	-	-	-	-	-	-	-	-	-	-	-	-	-	-	-	-	-	-
B 42	AK Bonn Ost (S) 5208 / 5627	Kfz R1	-	-	-	-	-	-	-	-	-	-	-	-	-	-	-	-	-	-	-	-	-	-	-	-	-	-	-	-	-	-	-	
		SV R1	-	-	-	-	-	-	-	-	-	-	-	-	-	-	-	-	-	-	-	-	-	-	-	-	-	-	-	-	-	-	-	-
		Kfz R2	B	B	B	B	B	B	B	B	B	B	B	B	B	B	B	B	B	B	B	B	B	B	B	B	B	B	B	B	B	B	B	B
		SV R2	B	B	B	B	B	B	B	B	B	B	B	B	B	B	B	B	B	B	B	B	B	B	B	B	B	B	B	B	B	B	B	B
B 51	Ostbevern 3913 / 5329	Kfz R1	-	-	-	-	-	-	-	-	-	-	-	-	-	-	-	-	-	-	-	-	-	-	-	-	-	-	-	-	-	-	-	
		SV R1	-	-	-	-	-	-	-	-	-	-	-	-	-	-	-	-	-	-	-	-	-	-	-	-	-	-	-	-	-	-	-	-
		Kfz R2	-	-	-	-	-	-	-	-	-	-	-	-	-	-	-	-	-	-	-	-	-	-	-	-	-	-	-	-	-	-	-	-
		SV R2	-	-	-	-	-	-	-	-	-	-	-	-	-	-	-	-	-	-	-	-	-	-	-	-	-	-	-	-	-	-	-	-
B 51	Telgte 4012 / 5330	Kfz R1	-	-	-	-	-	-	-	-	-	-	-	-	-	-	-	-	-	-	-	-	-	-	-	-	-	-	-	-	-	-	-	
		SV R1	-	-	-	-	-	-	-	-	-	-	-	-	-	-	-	-	-	-	-	-	-	-	-	-	-	-	-	-	-	-	-	-
		Kfz R2	-	-	-	-	-	-	-	-	-	-	-	-	-	-	-	-	-	-	-	-	-	-	-	-	-	-	-	-	-	-	-	-
		SV R2	-	-	-	-	-	-	-	-	-	-	-	-	-	-	-	-	-	-	-	-	-	-	-	-	-	-	-	-	-	-	-	-
B 51	Tondorf (S) 5506 / 5236	Kfz R1	-	-	-	-	-	-	-	-	-	-	-	-	-	-	-	-	-	-	-	-	-	-	-	-	-	-	-	-	-	-	-	
		SV R1	-	-	-	-	-	-	-	-	-	-	-	-	-	-	-	-	-	-	-	-	-	-	-	-	-	-	-	-	-	-	-	-
		Kfz R2	-	-	-	-	-	-	-	-	-	-	-	-	-	-	-	-	-	-	-	-	-	-	-	-	-	-	-	-	-	-	-	-
		SV R2	-	-	-	-	-	-	-	-	-	-	-	-	-	-	-	-	-	-	-	-	-	-	-	-	-	-	-	-	-	-	-	-
B 51	Dahlem 5605 / 5235	Kfz R1	-	-	-	-	-	-	-	-	-	-	-	-	-	-	-	-	-	-	-	-	-	-	-	-	-	-	-	-	-	-	-	
		SV R1	-	-	-	-	-	-	-	-	-	-	-	-	-	-	-	-	-	-	-	-	-	-	-	-	-	-	-	-	-	-	-	-
		Kfz R2	-	-	-	-	-	-	-	-	-	-	-	-	-	-	-	-	-	-	-	-	-	-	-	-	-	-	-	-	-	-	-	-
		SV R2	-	-	-	-	-	-	-	-	-	-	-	-	-	-	-	-	-	-	-	-	-	-	-	-	-	-	-	-	-	-	-	-
B 54	Gronau-Amtsvenn 3807 / 5313	Kfz R1	B	B	B	B	B	B	B	B	B	B	B	B	B	B	B	B	B	B	B	B	B	B	B	B	B	B	B	B	B	B	B	
		SV R1	B	B	B	B	B	B	B	B	B	B	B	B	B	B	B	B	B	B	B	B	B	B	B	B	B	B	B	B	B	B	B	B
		Kfz R2	B	B	B	B	B	B	B	B	B	B	B	B	B	B	B	B	B	B	B	B	B	B	B	B	B	B	B	B	B	B	B	B
		SV R2	B	B	B	B	B	B	B	B	B	B	B	B	B	B	B	B	B	B	B	B	B	B	B	B	B	B	B	B	B	B	B	B
B 54	Altenberge 2 3910 / 5338	Kfz R1	R	B	B	R	-	R	-	-	-	-	-	R	-	-	R	R	-	-	-	-	-	-	-	-	-	-	-	R	R	-	-	
		SV R1	R	B	B	R	-	R	-	-	-	-	-	R	-	-	R	R	-	-	-	-	-	-	-	-	-	-	-	R	R	-	-	
		Kfz R2	-	-	-	-	-	-	-	-	-	-	-	-	-	-	-	-	-	-	-	-	-	-	-	-	-	-	-	-	-	-	-	-
		SV R2	-	-	-	-	-	-	-	-	-	-	-	-	-	-	-	-	-	-	-	-	-	-	-	-	-	-	-	-	-	-	-	-
B 54	Drensteinfurt (N) 4111 / 5348	Kfz R1	-	-	-	-	-	-	-	-	-	-	-	-	-	-	-	-	-	-	-	-	-	-	-	-	-	-	-	-	-	-	-	
		SV R1	-	-	-	-	-	-	-	-	-	-	-	-	-	-	-	-	-	-	-	-	-	-	-	-	-	-	-	-	-	-	-	-
		Kfz R2	-	-	-	-	-	-	-	-	-	-	-	-	-	-	-	-	-	-	-	-	-	-	-	-	-	-	-	-	-	-	-	-
		SV R2	-	-	-	-	-	-	-	-	-	-	-	-	-	-	-	-	-	-	-	-	-	-	-	-	-	-	-	-	-	-	-	-

Herausgeber:

Landesbetrieb Straßenbau Nordrhein-Westfalen, Landesmobilitätszentrale, Bonner Straße 67, 51379 Leverkusen  
Die Autobahn GmbH des Bundes, NL Rheinland, GB Verkehrszentrale Leverkusen, Bonner Straße 65, 51379 Leverkusen

Auswertung:

DTV-Verkehrsconsult GmbH, Pascalstraße 53, 52076 Aachen

Laufzeit der Dauerzählstellen und Datenvollständigkeit Kfz und SV

Oktober 2021

Str.-Kl. u. -Nr.	Zst.-Name TK / Zst.-Nr.	W.-Tag	F S S		M D M D F S S					M D M D F S S					M D M D F S S																	
		Feiertag	F																													
		Tag	01	02	03	04	05	06	07	08	09	10	11	12	13	14	15	16	17	18	19	20	21	22	23	24	25	26	27	28	29	30
FZA/R		Datenqualität ("-" : original Gerätewert, "R" : stundenweise, "B" : tagesweise eingeschätzter Wert)																														
B 54	Ascheberg-Herbern 4212 / 5370	Kfz R1	-	-	-	-	-	-	-	-	-	-	-	-	-	-	-	-	-	-	-	-	-	-	-	-	-	-	-	-	-	
		SV R1	-	-	-	-	-	-	-	-	-	-	-	-	-	-	-	-	-	-	-	-	-	-	-	-	-	-	-	-	-	-
		Kfz R2	-	-	-	-	-	-	-	-	-	-	-	-	-	-	-	-	-	-	-	-	-	-	-	-	-	-	-	-	-	-
		SV R2	-	-	-	-	-	-	-	-	-	-	-	-	-	-	-	-	-	-	-	-	-	-	-	-	-	-	-	-	-	-
B 54	Werne-Langern 4311 / 5371	Kfz R1	-	-	-	-	-	-	-	-	-	-	-	-	-	-	-	-	-	-	-	-	-	-	-	-	-	-	-	-	-	
		SV R1	-	-	-	-	-	-	-	-	-	-	-	-	-	-	-	-	-	-	-	-	-	-	-	-	-	-	-	-	-	
		Kfz R2	-	-	-	-	-	-	-	-	-	-	-	-	-	-	-	-	-	-	-	-	-	-	-	-	-	-	-	-	-	-
		SV R2	-	-	-	-	-	-	-	-	-	-	-	-	-	-	-	-	-	-	-	-	-	-	-	-	-	-	-	-	-	-
B 54	Dortmund-Brechten 4410 / 5318	Kfz R1	-	-	-	-	-	-	-	-	-	-	-	-	-	-	-	-	-	-	-	-	-	-	-	-	-	-	-	-	-	
		SV R1	-	-	-	-	-	-	-	-	-	-	-	-	-	-	-	-	-	-	-	-	-	-	-	-	-	-	-	-	-	
		Kfz R2	-	-	-	-	-	-	-	-	-	-	-	-	-	-	-	-	-	-	-	-	-	-	-	-	-	-	-	-	-	-
		SV R2	-	-	-	-	-	-	-	-	-	-	-	-	-	-	-	-	-	-	-	-	-	-	-	-	-	-	-	-	-	-
B 54	Kierspe-Volme 4811 / 5372	Kfz R1	-	-	-	-	-	-	-	-	-	-	-	-	-	-	-	-	-	-	-	-	-	-	-	-	-	-	-	-	-	
		SV R1	-	-	-	-	-	-	-	-	-	-	-	-	-	-	-	-	-	-	-	-	-	-	-	-	-	-	-	-	-	
		Kfz R2	-	-	-	-	-	-	-	-	-	-	-	-	-	-	-	-	-	-	-	-	-	-	-	-	-	-	-	-	-	-
		SV R2	-	-	-	-	-	-	-	-	-	-	-	-	-	-	-	-	-	-	-	-	-	-	-	-	-	-	-	-	-	-
B 54	Meinerzhagen 4811 / 5304	Kfz R1	-	-	-	-	-	-	-	-	-	-	-	-	-	-	-	-	-	-	-	-	-	-	-	-	-	-	-	-	-	
		SV R1	-	-	-	-	-	-	-	-	-	-	-	-	-	-	-	-	-	-	-	-	-	-	-	-	-	-	-	-	-	
		Kfz R2	R	-	-	-	-	-	-	R	-	-	-	-	-	-	-	-	-	-	-	-	-	-	-	-	-	-	-	-	-	-
		SV R2	R	-	-	-	-	-	R	-	-	-	-	-	-	-	-	-	-	-	-	-	-	-	-	-	-	-	-	-	-	-
B 54	Olpe-Altenkleusheim 4913 / 5373	Kfz R1	-	-	-	-	-	-	-	-	-	-	-	-	-	-	-	-	-	-	-	-	-	-	-	-	-	-	-	-	-	
		SV R1	-	-	-	-	-	-	-	-	-	-	-	-	-	-	-	-	-	-	-	-	-	-	-	-	-	-	-	-	-	
		Kfz R2	-	-	-	-	-	-	-	-	-	-	-	-	-	-	-	-	-	-	-	-	-	-	-	-	-	-	-	-	-	-
		SV R2	-	-	-	-	-	-	-	-	-	-	-	-	-	-	-	-	-	-	-	-	-	-	-	-	-	-	-	-	-	-
B 54	Kreuztal-Buschhütten 5013 / 5374	Kfz R1	-	-	-	-	-	-	-	-	-	-	-	-	-	-	-	-	-	-	-	-	-	-	-	-	-	-	-	-	-	
		SV R1	-	-	-	-	-	-	-	-	-	-	-	-	-	-	-	-	-	-	-	-	-	-	-	-	-	-	-	-	-	
		Kfz R2	-	-	-	-	-	-	-	-	-	-	-	-	-	-	-	-	-	-	-	-	-	-	-	-	-	-	-	-	-	-
		SV R2	-	-	-	-	-	-	-	-	-	-	-	-	-	-	-	-	-	-	-	-	-	-	-	-	-	-	-	-	-	-
B 55	Warstein Süd 4516 / 5375	Kfz R1	-	-	-	-	-	-	-	-	-	-	-	-	-	-	-	-	-	-	-	-	-	-	-	-	-	-	-	-	-	
		SV R1	-	-	-	-	-	-	-	-	-	-	-	-	-	-	-	-	-	-	-	-	-	-	-	-	-	-	-	-	-	
		Kfz R2	-	-	-	-	-	-	-	-	-	-	-	-	-	-	-	-	-	-	-	-	-	-	-	-	-	-	-	-	-	-
		SV R2	-	-	-	-	-	-	-	-	-	-	-	-	-	-	-	-	-	-	-	-	-	-	-	-	-	-	-	-	-	-
B 55	Grevenbrück 4814 / 5342	Kfz R1	R	-	-	-	R	R	-	-	-	-	R	-	R	R	-	-	R	-	-	-	-	-	-	-	-	-	-	-	-	
		SV R1	R	-	-	-	R	R	-	-	-	-	R	-	R	R	-	-	R	-	-	-	-	-	-	-	-	-	-	-	-	
		Kfz R2	R	-	-	-	R	R	-	-	-	-	R	-	R	R	-	-	R	-	-	-	-	-	-	-	-	-	-	-	-	
		SV R2	R	-	-	-	R	R	-	-	-	-	R	-	R	R	-	-	R	-	-	-	-	-	-	-	-	-	-	-	-	
B 55	Bergneustadt 4912 / 5264	Kfz R1	-	-	-	-	-	-	-	-	-	-	-	-	-	-	-	-	-	-	-	-	-	-	-	-	-	-	-	-	-	
		SV R1	-	-	-	-	-	-	-	-	-	-	-	-	-	-	-	-	-	-	-	-	-	-	-	-	-	-	-	-	-	
		Kfz R2	-	-	-	-	-	-	-	-	-	-	-	-	-	-	-	-	-	-	-	-	-	-	-	-	-	-	-	-	-	-
		SV R2	-	-	-	-	-	-	-	-	-	-	-	-	-	-	-	-	-	-	-	-	-	-	-	-	-	-	-	-	-	-
B 55	Derschlag 5011 / 5223	Kfz R1	-	-	-	B	B	B	B	B	B	B	B	B	B	B	B	B	B	B	B	B	B	B	B	B	B	B	B	B	B	
		SV R1	-	-	-	B	B	B	B	B	B	B	B	B	B	B	B	B	B	B	B	B	B	B	B	B	B	B	B	B	B	
		Kfz R2	-	-	-	B	B	B	B	B	B	B	B	B	B	R	-	-	-	-	-	-	-	-	-	-	-	R	B	B	B	B
		SV R2	-	-	-	B	B	B	B	B	B	B	B	B	B	R	-	-	-	-	-	-	-	-	-	-	-	R	B	B	B	B
B 55	Elsdorf 5005 / 5247	Kfz R1	-	-	-	-	-	-	-	-	-	-	-	-	-	-	-	-	-	-	-	-	-	-	-	-	-	-	-	-	-	
		SV R1	-	-	-	-	-	-	-	-	-	-	-	-	-	-	-	-	-	-	-	-	-	-	-	-	-	-	-	-	-	
		Kfz R2	-	-	-	-	-	-	-	-	-	-	-	-	-	-	-	-	-	-	-	-	-	-	-	-	-	-	-	-	-	-
		SV R2	-	-	-	-	-	-	-	-	-	-	-	-	-	-	-	-	-	-	-	-	-	-	-	-	-	-	-	-	-	-
B 56	Siegburg-Stallberg 5109 / 5220	Kfz R1	-	-	-	-	-	-	-	-	-	-	-	-	-	-	-	-	-	-	-	-	-	-	-	-	-	-	-	-	-	
		SV R1	-	-	-	-	-	-	-	-	-	-	-	-	-	-	-	-	-	-	-	-	-	-	-	-	-	-	-	-	-	
		Kfz R2	-	-	-	-	-	-	-	-	-	-	-	-	-	-	-	-	-	-	-	-	-	-	-	-	-	-	-	-	-	-
		SV R2	-	-	-	-	-	-	-	-	-	-	-	-	-	-	-	-	-	-	-	-	-	-	-	-	-	-	-	-	-	-
B 56	Swisttal-Buschhoven 5208 / 5274	Kfz R1	-	-	-	-	-	-	-	-	-	-	-	-	-	-	-	-	-	-	-	-	-	-	-	-	-	-	-	-	-	
		SV R1	-	-	-	-	-	-	-	-	-	-	-	-	-	-	-	-	-	-	-	-	-	-	-	-	-	-	-	-	-	
		Kfz R2	-	-	-	-	-	-	-	-	-	-	-	-	-	-	-	-	-	-	-	-	-	-	-	-	-	-	-	-	-	-
		SV R2	-	-	-	-	-	-	-	-	-	-	-	-	-	-	-	-	-	-	-	-	-	-	-	-	-	-	-	-	-	-

Herausgeber:

Landesbetrieb Straßenbau Nordrhein-Westfalen, Landesmobilitätszentrale, Bonner Straße 67, 51379 Leverkusen

Die Autobahn GmbH des Bundes, NL Rheinland, GB Verkehrszentrale Leverkusen, Bonner Straße 65, 51379 Leverkusen

Auswertung:

DTV-Verkehrsconsult GmbH, Pascalstraße 53, 52076 Aachen



Laufzeit der Dauerzählstellen und Datenvollständigkeit Kfz und SV

Oktober 2021

Str.-Kl. u. -Nr.	Zst.-Name TK / Zst.-Nr.	W.-Tag	F S S		M D M D F S S					M D M D F S S					M D M D F S S																			
		Feiertag	F																															
		Tag	01	02	03	04	05	06	07	08	09	10	11	12	13	14	15	16	17	18	19	20	21	22	23	24	25	26	27	28	29	30	31	
FZA/R		Datenqualität ("-" : original Gerätewert, "R" : stundenweise, "B" : tagesweise eingeschätzter Wert)																																
B 61	Linteler See 4116 / 5377	Kfz R1	-	-	-	-	-	-	-	-	-	-	-	-	-	-	-	-	-	-	-	-	-	-	-	-	-	-	-	-	-	-		
		SV R1	-	-	-	-	-	-	-	-	-	-	-	-	-	-	-	-	-	-	-	-	-	-	-	-	-	-	-	-	-	-	-	
		Kfz R2	-	-	-	-	-	-	-	-	-	-	-	-	-	-	-	-	-	-	-	-	-	-	-	-	-	-	-	-	-	-	-	
		SV R2	-	-	-	-	-	-	-	-	-	-	-	-	-	-	-	-	-	-	-	-	-	-	-	-	-	-	-	-	-	-	-	
B 62	Netphen-Afholderbach 5014 / 5354	Kfz R1	-	-	-	-	-	-	-	-	-	-	-	-	-	-	-	-	-	-	-	-	-	-	-	-	-	-	-	-	-	-		
		SV R1	-	-	-	-	-	-	-	-	-	-	-	-	-	-	-	-	-	-	-	-	-	-	-	-	-	-	-	-	-	-	-	
		Kfz R2	-	-	-	-	-	-	-	-	-	-	-	-	-	-	-	-	-	-	-	-	-	-	-	-	-	-	-	-	-	-	-	
		SV R2	-	-	-	-	-	-	-	-	-	-	-	-	-	-	-	-	-	-	-	-	-	-	-	-	-	-	-	-	-	-	-	-
B 63	Hamm-Heessen 4212 / 5361	Kfz R1	-	-	-	-	-	-	-	-	B	B	R	-	-	-	-	-	-	-	-	-	-	-	-	-	-	-	-	-	-	-		
		SV R1	-	-	-	-	-	-	-	-	B	B	R	-	-	-	-	-	-	-	-	-	-	-	-	-	-	-	-	-	-	-	-	
		Kfz R2	-	-	-	-	-	-	-	-	B	B	R	-	-	-	-	-	-	-	-	-	-	-	-	-	-	-	-	-	-	-	-	
		SV R2	-	-	-	-	-	-	-	-	B	B	R	-	-	-	-	-	-	-	-	-	-	-	-	-	-	-	-	-	-	-	-	
B 63	Drensteinfurt 4212 / 5302	Kfz R1	-	-	-	-	-	-	-	-	-	-	-	-	-	-	-	-	-	-	-	-	-	-	-	-	-	-	-	-	-	-		
		SV R1	-	-	-	-	-	-	-	-	-	-	-	-	-	-	-	-	-	-	-	-	-	-	-	-	-	-	-	-	-	-	-	
		Kfz R2	-	-	-	-	-	-	-	-	-	-	-	-	-	-	-	-	-	-	-	-	-	-	-	-	-	-	-	-	-	-	-	
		SV R2	-	-	-	-	-	-	-	-	-	-	-	-	-	-	-	-	-	-	-	-	-	-	-	-	-	-	-	-	-	-	-	-
B 64	Bad Driburg Süd 4220 / 5378	Kfz R1	-	-	-	-	-	-	-	-	-	-	-	-	-	-	-	-	-	-	-	-	-	-	-	-	-	-	-	-	-	-		
		SV R1	-	-	-	-	-	-	-	-	-	-	-	-	-	-	-	-	-	-	-	-	-	-	-	-	-	-	-	-	-	-	-	
		Kfz R2	-	-	-	-	-	-	-	-	-	-	-	-	-	-	-	-	-	-	-	-	-	-	-	-	-	-	-	-	-	-	-	-
		SV R2	-	-	-	-	-	-	-	-	-	-	-	-	-	-	-	-	-	-	-	-	-	-	-	-	-	-	-	-	-	-	-	-
B 64	Delbrück-West 4217 / 5355	Kfz R1	-	-	-	-	-	-	-	-	-	-	-	-	-	-	-	-	-	-	-	-	-	-	-	-	-	-	-	-	-	-		
		SV R1	-	-	-	-	-	-	-	-	-	-	-	-	-	-	-	-	-	-	-	-	-	-	-	-	-	-	-	-	-	-	-	
		Kfz R2	-	-	-	-	-	-	-	-	-	-	-	-	-	-	-	-	-	-	-	-	-	-	-	-	-	-	-	-	-	-	-	-
		SV R2	-	-	-	-	-	-	-	-	-	-	-	-	-	-	-	-	-	-	-	-	-	-	-	-	-	-	-	-	-	-	-	-
B 66	Bl-Hillegossen 4017 / 5337	Kfz R1	B	B	B	R	-	-	-	-	-	-	-	-	-	-	-	-	-	-	-	-	-	-	-	-	-	-	-	-	-	-		
		SV R1	B	B	B	R	-	-	-	-	-	-	-	-	-	-	-	-	-	-	-	-	-	-	-	-	-	-	-	-	-	-	-	
		Kfz R2	B	B	B	R	-	-	-	-	-	-	-	-	-	-	-	-	-	-	-	-	-	-	-	-	-	-	-	-	-	-	-	
		SV R2	B	B	B	R	-	-	-	-	-	-	-	-	-	-	-	-	-	-	-	-	-	-	-	-	-	-	-	-	-	-	-	-
B 68	Halle-Gartnisch 3916 / 5303	Kfz R1	-	-	-	-	-	-	-	-	-	-	-	-	-	-	-	-	-	-	-	-	-	-	-	-	-	-	-	-	-	-		
		SV R1	-	-	-	-	-	-	-	-	-	-	-	-	-	-	-	-	-	-	-	-	-	-	-	-	-	-	-	-	-	-	-	
		Kfz R2	-	-	-	-	-	-	-	-	-	-	-	-	-	-	-	-	-	-	-	-	-	-	-	-	-	-	-	-	-	-	-	-
		SV R2	-	-	-	-	-	-	-	-	-	-	-	-	-	-	-	-	-	-	-	-	-	-	-	-	-	-	-	-	-	-	-	-
B 68	Lichtenau 4319 / 5351	Kfz R1	-	-	-	-	-	-	-	-	-	-	-	-	-	-	-	-	-	-	-	-	-	-	-	-	-	-	-	-	-	-	-	
		SV R1	-	-	-	-	-	-	-	-	-	-	-	-	-	-	-	-	-	-	-	-	-	-	-	-	-	-	-	-	-	-	-	
		Kfz R2	-	-	-	-	-	-	-	-	-	-	-	-	-	-	-	-	-	-	-	-	-	-	-	-	-	-	-	-	-	-	-	-
		SV R2	-	-	-	-	-	-	-	-	-	-	-	-	-	-	-	-	-	-	-	-	-	-	-	-	-	-	-	-	-	-	-	-
B 70	Heek Ost 3808 / 5379	Kfz R1	-	-	-	-	-	-	-	-	-	-	-	-	-	-	-	-	-	-	-	-	-	-	-	-	-	-	-	-	-	-	-	
		SV R1	-	-	-	-	-	-	-	-	-	-	-	-	-	-	-	-	-	-	-	-	-	-	-	-	-	-	-	-	-	-	-	
		Kfz R2	-	-	-	-	-	-	-	-	-	-	-	-	-	-	-	-	-	-	-	-	-	-	-	-	-	-	-	-	-	-	-	-
		SV R2	-	-	-	-	-	-	-	-	-	-	-	-	-	-	-	-	-	-	-	-	-	-	-	-	-	-	-	-	-	-	-	-
B 70	Vreden-Süd 3906 / 5362	Kfz R1	-	-	-	-	-	-	-	-	-	-	-	-	-	-	-	-	-	-	-	-	-	-	-	-	-	-	-	-	-	-	-	
		SV R1	-	-	-	-	-	-	-	-	-	-	-	-	-	-	-	-	-	-	-	-	-	-	-	-	-	-	-	-	-	-	-	
		Kfz R2	-	-	-	-	-	-	-	-	-	-	-	-	-	-	-	-	-	-	-	-	-	-	-	-	-	-	-	-	-	-	-	-
		SV R2	-	-	-	-	-	-	-	-	-	-	-	-	-	-	-	-	-	-	-	-	-	-	-	-	-	-	-	-	-	-	-	-
B 70	Lünten 3907 / 5380	Kfz R1	-	-	-	-	R	B	B	B	B	B	B	B	B	B	B	B	B	B	B	B	B	B	B	B	B	B	B	B	B	B		
		SV R1	-	-	-	-	R	B	B	B	B	B	B	B	B	B	B	B	B	B	B	B	B	B	B	B	B	B	B	B	B	B	B	
		Kfz R2	-	-	-	-	B	B	B	B	B	B	B	B	B	B	B	B	B	B	B	B	B	B	B	B	B	B	B	B	B	B	B	B
		SV R2	-	-	-	-	B	B	B	B	B	B	B	B	B	B	B	B	B	B	B	B	B	B	B	B	B	B	B	B	B	B	B	B
B 70	Raesfeld West 4206 / 5381	Kfz R1	-	-	-	-	-	-	-	-	-	-	-	-	-	-	-	-	-	-	-	-	-	-	-	-	-	-	-	-	-	-	-	
		SV R1	-	-	-	-	-	-	-	-	-	-	-	-	-	-	-	-	-	-	-	-	-	-	-	-	-	-	-	-	-	-	-	
		Kfz R2	-	-	-	-	-	-	-	-	-	-	-	-	-	-	-	-	-	-	-	-	-	-	-	-	-	-	-	-	-	-	-	-
		SV R2	-	-	-	-	-	-	-	-	-	-	-	-	-	-	-	-	-	-	-	-	-	-	-	-	-	-	-	-	-	-	-	-
B 83	Beverungen-Wehrden 4222 / 5382	Kfz R1	-	-	-	-	-	-	-	-	-	-	-	-	-	-	-	-	-	-	-	-	-	-	-	-	-	-	-	-	-	-	-	
		SV R1	-	-	-	-	-	-	-	-	-	-	-	-	-	-	-	-	-	-	-	-	-	-	-	-	-	-	-	-	-	-	-	
		Kfz R2	-	-	-	-	-	-	-	-	-	-	-	-	-	-	-	-	-	-	-	-	-	-	-	-	-	-	-	-	-	-	-	-
		SV R2	-	-	-	-	-	-	-	-	-	-	-	-	-	-	-	-	-	-	-	-	-	-	-	-	-	-	-	-	-	-	-	-

Laufzeit der Dauerzählstellen und Datenvollständigkeit Kfz und SV

Oktober 2021

Str.-Kl. u. -Nr.	Zst.-Name TK / Zst.-Nr.	W.-Tag	F S S		M D M D F S S					M D M D F S S					M D M D F S S																		
		Feiertag	F																														
		Tag	01	02	03	04	05	06	07	08	09	10	11	12	13	14	15	16	17	18	19	20	21	22	23	24	25	26	27	28	29	30	31
FZA/R		Datenqualität ("-": original Gerätewert, "R": stundenweise, "B": tagesweise eingeschätzter Wert)																															
B 219	Greven (N) 3811 / 5350	Kfz R1	-	-	-	-	-	-	-	-	-	-	-	-	-	-	-	-	-	-	-	-	-	-	-	-	-	-	-	-	-	-	
		SV R1	-	-	-	-	-	-	-	-	-	-	-	-	-	-	-	-	-	-	-	-	-	-	-	-	-	-	-	-	-	-	
		Kfz R2	-	-	-	-	-	-	-	-	-	-	-	-	-	-	-	-	-	-	-	-	-	-	-	-	-	-	-	-	-	-	-
		SV R2	-	-	-	-	-	-	-	-	-	-	-	-	-	-	-	-	-	-	-	-	-	-	-	-	-	-	-	-	-	-	-
B 220	Emmerich 4103 / 5258	Kfz R1	-	-	-	-	-	-	-	-	-	-	-	-	-	-	-	-	-	-	-	-	-	-	-	-	-	-	-	-	-		
		SV R1	-	-	-	-	-	-	-	-	-	-	-	-	-	-	-	-	-	-	-	-	-	-	-	-	-	-	-	-	-	-	
		Kfz R2	-	-	-	-	-	-	-	-	-	-	-	-	-	-	-	-	-	-	-	-	-	-	-	-	-	-	-	-	-	-	
		SV R2	-	-	-	-	-	-	-	-	-	-	-	-	-	-	-	-	-	-	-	-	-	-	-	-	-	-	-	-	-	-	-
B 221	Brüggen (N) 4703 / 5432	Kfz R1	-	-	-	-	-	-	-	-	-	-	-	-	-	-	-	-	-	-	-	-	-	-	-	-	-	-	-	-	-		
		SV R1	-	-	-	-	-	-	-	-	-	-	-	-	-	-	-	-	-	-	-	-	-	-	-	-	-	-	-	-	-	-	
		Kfz R2	-	-	-	-	-	-	-	-	-	-	-	-	-	-	-	-	-	-	-	-	-	-	-	-	-	-	-	-	-	-	-
		SV R2	-	-	-	-	-	-	-	-	-	-	-	-	-	-	-	-	-	-	-	-	-	-	-	-	-	-	-	-	-	-	-
B 221	Arsbeck 4803 / 5276	Kfz R1	-	-	-	-	-	-	-	-	-	-	-	-	-	-	-	-	-	-	-	-	-	-	-	-	-	-	-	-	-		
		SV R1	-	-	-	-	-	-	-	-	-	-	-	-	-	-	-	-	-	-	-	-	-	-	-	-	-	-	-	-	-	-	
		Kfz R2	-	-	-	-	-	-	-	-	-	-	-	-	-	-	-	-	-	-	-	-	-	-	-	-	-	-	-	-	-	-	-
		SV R2	-	-	-	-	-	-	-	-	-	-	-	-	-	-	-	-	-	-	-	-	-	-	-	-	-	-	-	-	-	-	-
B 221	Heinsberg 4902 / 5259	Kfz R1	-	-	-	-	-	-	-	-	-	-	-	-	-	-	-	-	-	-	-	-	-	-	-	-	-	-	-	-	-		
		SV R1	-	-	-	-	-	-	-	-	-	-	-	-	-	-	-	-	-	-	-	-	-	-	-	-	-	-	-	-	-	-	
		Kfz R2	-	-	-	-	-	-	-	-	-	-	-	-	-	-	-	-	-	-	-	-	-	-	-	-	-	-	-	-	-	-	-
		SV R2	-	-	-	-	-	-	-	-	-	-	-	-	-	-	-	-	-	-	-	-	-	-	-	-	-	-	-	-	-	-	-
B 224	Bottrop 4407 / 5344	Kfz R1	-	-	-	-	-	-	-	-	-	-	-	-	-	-	-	-	-	-	-	-	-	-	-	-	-	-	-	-	-		
		SV R1	-	-	-	-	-	-	-	-	-	-	-	-	-	-	-	-	-	-	-	-	-	-	-	-	-	-	-	-	-	-	
		Kfz R2	-	-	-	-	-	-	-	-	-	-	-	-	-	-	-	-	-	-	-	-	-	-	-	-	-	-	-	-	-	-	-
		SV R2	-	-	-	-	-	-	-	-	-	-	-	-	-	-	-	-	-	-	-	-	-	-	-	-	-	-	-	-	-	-	-
B 226	Gedern 4510 / 5272	Kfz R1	-	-	-	-	-	-	-	-	-	-	-	-	-	-	-	-	-	-	-	-	-	-	-	-	-	-	-	-	-		
		SV R1	-	-	-	-	-	-	-	-	-	-	-	-	-	-	-	-	-	-	-	-	-	-	-	-	-	-	-	-	-	-	
		Kfz R2	-	-	-	-	-	-	-	-	-	-	-	-	-	-	-	-	-	-	-	-	-	-	-	-	-	-	-	-	-	-	-
		SV R2	-	-	-	-	-	-	-	-	-	-	-	-	-	-	-	-	-	-	-	-	-	-	-	-	-	-	-	-	-	-	-
B 226	Wanne-Eickel Ost 4409 / 5364	Kfz R1	-	-	-	-	-	-	-	-	-	-	-	-	-	-	-	-	-	-	-	-	-	-	-	-	-	-	-	-	-		
		SV R1	-	-	-	-	-	-	-	-	-	-	-	-	-	-	-	-	-	-	-	-	-	-	-	-	-	-	-	-	-	-	
		Kfz R2	-	-	-	-	-	-	-	-	-	-	-	-	-	-	-	-	-	-	-	-	-	-	-	-	-	-	-	-	-	-	-
		SV R2	-	-	-	-	-	-	-	-	-	-	-	-	-	-	-	-	-	-	-	-	-	-	-	-	-	-	-	-	-	-	-
B 229	Delecke 2 4514 / 5334	Kfz R1	-	-	-	-	-	-	-	-	-	-	-	-	-	-	-	-	-	-	-	-	-	-	-	-	-	-	-	-	-		
		SV R1	-	-	-	-	-	-	-	-	-	-	-	-	-	-	-	-	-	-	-	-	-	-	-	-	-	-	-	-	-	-	
		Kfz R2	-	-	-	-	-	-	-	-	-	-	-	-	-	-	-	-	-	-	-	-	-	-	-	-	-	-	-	-	-	-	-
		SV R2	-	-	-	-	-	-	-	-	-	-	-	-	-	-	-	-	-	-	-	-	-	-	-	-	-	-	-	-	-	-	-
B 229	Lüdenscheid-Brügge 4711 / 5321	Kfz R1	-	-	-	-	-	-	-	-	-	-	-	-	-	-	-	-	-	-	-	-	-	-	-	-	-	-	-	-	-		
		SV R1	-	-	-	-	-	-	-	-	-	-	-	-	-	-	-	-	-	-	-	-	-	-	-	-	-	-	-	-	-	-	
		Kfz R2	-	-	-	-	-	-	-	-	-	-	-	-	-	-	-	-	-	-	-	-	-	-	-	-	-	-	-	-	-	-	-
		SV R2	-	-	-	-	-	-	-	-	-	-	-	-	-	-	-	-	-	-	-	-	-	-	-	-	-	-	-	-	-	-	-
B 229	Solingen 4808 / 5203	Kfz R1	-	-	-	-	-	-	-	-	-	-	-	-	-	-	-	-	-	-	-	-	-	-	-	-	-	-	-	-	-		
		SV R1	-	-	-	-	-	-	-	-	-	-	-	-	-	-	-	-	-	-	-	-	-	-	-	-	-	-	-	-	-	-	
		Kfz R2	-	-	-	-	-	-	-	-	-	-	-	-	-	-	-	-	-	-	-	-	-	-	-	-	-	-	-	-	-	-	-
		SV R2	-	-	-	-	-	-	-	-	-	-	-	-	-	-	-	-	-	-	-	-	-	-	-	-	-	-	-	-	-	-	-
B 230	Holzheim 4805 / 5238	Kfz R1	-	-	-	-	-	-	-	-	-	-	-	-	-	-	-	-	-	-	-	-	-	-	-	-	-	-	-	-	-		
		SV R1	-	-	-	-	-	-	-	-	-	-	-	-	-	-	-	-	-	-	-	-	-	-	-	-	-	-	-	-	-	-	
		Kfz R2	-	-	-	-	-	-	-	-	-	-	-	-	-	-	-	-	-	-	-	-	-	-	-	-	-	-	-	-	-	-	-
		SV R2	-	-	-	-	-	-	-	-	-	-	-	-	-	-	-	-	-	-	-	-	-	-	-	-	-	-	-	-	-	-	-
B 235	Datteln 4210 / 5345	Kfz R1	-	-	-	-	-	-	-	-	-	-	-	-	-	-	-	-	-	-	-	-	-	-	-	-	-	-	-	-	-		
		SV R1	-	-	-	-	-	-	-	-	-	-	-	-	-	-	-	-	-	-	-	-	-	-	-	-	-	-	-	-	-	-	
		Kfz R2	-	-	-	-	-	-	-	-	-	-	-	-	-	-	-	-	-	-	-	-	-	-	-	-	-	-	-	-	-	-	-
		SV R2	-	-	-	-	-	-	-	-	-	-	-	-	-	-	-	-	-	-	-	-	-	-	-	-	-	-	-	-	-	-	-
B 236	Dortmund-Wambeldorf 4411 / 5365	Kfz R1	B	B	B	B	B	B	B	B	B	B	B	B	B	B	B	B	B	B	B	B	B	B	B	B	B	B	B	B	B		
		SV R1	B	B	B	B	B	B	B	B	B	B	B	B	B	B	B	B	B	B	B	B	B	B	B	B	B	B	B	B	B	B	
		Kfz R2	B	B	B	B	B	B	B	B	B	B	B	B	B	B	B	B	B	B	B	B	B	B	B	B	B	B	B	B	B	B	B
		SV R2	B	B	B	B	B	B	B	B	B	B	B	B	B	B	B	B	B	B	B	B	B	B	B	B	B	B	B	B	B	B	B

Herausgeber:

Landesbetrieb Straßenbau Nordrhein-Westfalen, Landesmobilitätszentrale, Bonner Straße 67, 51379 Leverkusen

Die Autobahn GmbH des Bundes, NL Rheinland, GB Verkehrszentrale Leverkusen, Bonner Straße 65, 51379 Leverkusen

Auswertung:

DTV-Verkehrsconsult GmbH, Pascalstraße 53, 52076 Aachen

Laufzeit der Dauerzählstellen und Datenvollständigkeit Kfz und SV

Oktober 2021

Str.-Kl. u. -Nr.	Zst.-Name TK / Zst.-Nr.	W.-Tag	F S S		M D M D F S S					M D M D F S S					M D M D F S S																		
		Feiertag	F																														
		Tag	01	02	03	04	05	06	07	08	09	10	11	12	13	14	15	16	17	18	19	20	21	22	23	24	25	26	27	28	29	30	31
FZA/R		Datenqualität ("-" : original Gerätewert, "R" : stundenweise, "B" : tagesweise eingeschätzter Wert)																															
B 236	Dortmund-Berghofen 4511 / 5352	Kfz R1	-	-	-	-	-	-	-	-	-	-	-	-	-	-	-	-	-	-	-	-	-	-	-	-	-	-	-	-	-	-	
		SV R1	-	-	-	-	-	-	-	-	-	-	-	-	-	-	-	-	-	-	-	-	-	-	-	-	-	-	-	-	-	-	-
		Kfz R2	-	-	-	-	-	-	-	-	-	-	-	-	-	-	-	-	-	-	-	-	-	-	-	-	-	-	-	-	-	-	-
		SV R2	-	-	-	-	-	-	-	-	-	-	-	-	-	-	-	-	-	-	-	-	-	-	-	-	-	-	-	-	-	-	-
B 236	Plettenberg-Ohle 4712 / 5309	Kfz R1	-	-	-	-	-	-	-	-	-	-	-	-	-	-	-	-	-	-	-	-	-	-	-	-	-	-	-	-	-	-	
		SV R1	-	-	-	-	-	-	-	-	-	-	-	-	-	-	-	-	-	-	-	-	-	-	-	-	-	-	-	-	-	-	
		Kfz R2	-	-	-	-	-	-	-	-	-	-	-	-	-	-	-	-	-	-	-	-	-	-	-	-	-	-	-	-	-	-	-
		SV R2	-	-	-	-	-	-	-	-	-	-	-	-	-	-	-	-	-	-	-	-	-	-	-	-	-	-	-	-	-	-	-
B 236	Altenhüdem 4814 / 5383	Kfz R1	-	-	-	-	-	-	-	-	-	-	-	-	-	-	-	-	-	-	-	-	-	-	-	-	-	-	-	-	-	-	
		SV R1	-	-	-	-	-	-	-	-	-	-	-	-	-	-	-	-	-	-	-	-	-	-	-	-	-	-	-	-	-	-	-
		Kfz R2	-	-	-	-	-	-	-	-	-	-	-	-	-	-	-	-	-	-	-	-	-	-	-	-	-	-	-	-	-	-	-
		SV R2	-	-	-	-	-	-	-	-	-	-	-	-	-	-	-	-	-	-	-	-	-	-	-	-	-	-	-	-	-	-	-
B 236	Gleidorf (O) 4815 / 5310	Kfz R1	-	-	-	-	-	-	-	-	-	-	-	-	-	-	-	-	-	-	-	-	-	-	-	-	-	-	-	-	-	-	
		SV R1	-	-	-	-	-	-	-	-	-	-	-	-	-	-	-	-	-	-	-	-	-	-	-	-	-	-	-	-	-	-	
		Kfz R2	-	-	-	-	-	-	-	-	-	-	-	-	-	-	-	-	-	-	-	-	-	-	-	-	-	-	-	-	-	-	-
		SV R2	-	-	-	-	-	-	-	-	-	-	-	-	-	-	-	-	-	-	-	-	-	-	-	-	-	-	-	-	-	-	-
B 236	Schmallenberg 4815 / 5367	Kfz R1	-	-	-	-	-	-	-	-	-	-	-	-	-	-	-	-	-	-	-	-	-	-	-	-	-	-	-	-	-	-	
		SV R1	-	-	-	-	-	-	-	-	-	-	-	-	-	-	-	-	-	-	-	-	-	-	-	-	-	-	-	-	-	-	
		Kfz R2	-	-	-	-	-	-	-	-	-	-	-	-	-	-	-	-	-	-	-	-	-	-	-	-	-	-	-	-	-	-	-
		SV R2	-	-	-	-	-	-	-	B	B	B	B	B	B	B	B	B	B	B	B	B	B	B	B	B	B	B	B	B	B	B	B
B 236	Winterberg-Waltenberg 4817 / 5366	Kfz R1	-	-	-	-	-	-	-	-	-	-	-	-	-	-	-	-	-	-	-	-	-	-	-	-	-	-	-	-	-	-	
		SV R1	-	-	-	-	-	-	-	-	-	-	-	-	-	-	-	-	-	-	-	-	-	-	-	-	-	-	-	-	-	-	
		Kfz R2	-	-	-	-	-	-	-	-	-	-	-	-	-	-	-	-	-	-	-	-	-	-	-	-	-	-	-	-	-	-	-
		SV R2	-	-	-	-	-	-	-	-	-	-	-	-	-	-	-	-	-	-	-	-	-	-	-	-	-	-	-	-	-	-	-
B 236	Winterberg-Herrloh 4817 / 5369	Kfz R1	-	-	-	-	-	-	-	-	-	-	-	-	-	-	-	-	-	-	-	-	-	-	-	-	-	-	-	-	-	-	
		SV R1	-	-	-	-	-	-	-	-	-	-	-	-	-	-	-	-	-	-	-	-	-	-	-	-	-	-	-	-	-	-	
		Kfz R2	-	-	-	-	-	-	-	-	-	-	-	-	-	-	-	-	-	-	-	-	-	-	-	-	-	-	-	-	-	-	-
		SV R2	-	-	-	-	-	-	-	-	-	-	-	-	-	-	-	-	-	-	-	-	-	-	-	-	-	-	-	-	-	-	-
B 237	Ohl 4810 / 5225	Kfz R1	-	-	-	-	-	-	-	-	-	-	-	-	-	-	-	-	-	-	-	-	-	-	-	-	-	-	-	-	-	-	
		SV R1	-	-	-	-	-	-	-	-	-	-	-	-	-	-	-	-	-	-	-	-	-	-	-	-	-	-	-	-	-	-	
		Kfz R2	-	-	-	-	-	-	-	-	-	-	-	-	-	-	-	-	-	-	-	-	-	-	-	-	-	-	-	-	-	-	-
		SV R2	-	-	-	-	-	-	-	-	-	-	-	-	-	-	-	-	-	-	-	-	-	-	-	-	-	-	-	-	-	-	-
B 239	Espelkamp-Gestrigen 3617 / 5356	Kfz R1	-	-	-	-	-	-	-	-	R	B	B	-	-	-	-	-	-	-	-	-	-	-	-	-	-	-	-	-	-	-	
		SV R1	-	-	-	-	-	-	-	-	R	B	B	-	-	-	-	-	-	-	-	-	-	-	-	-	-	-	-	-	-	-	
		Kfz R2	-	-	-	-	-	-	-	-	R	B	B	-	-	-	-	-	-	-	-	-	-	-	-	-	-	-	-	-	-	-	-
		SV R2	-	-	-	-	-	-	-	-	R	B	B	-	-	-	-	-	-	-	-	-	-	-	-	-	-	-	-	-	-	-	-
B 239	Bad Salzuflen 3918 / 5315	Kfz R1	-	-	-	-	-	-	-	-	-	-	-	-	-	-	-	-	-	-	-	-	-	-	-	-	-	-	-	-	-	-	
		SV R1	-	-	-	-	-	-	-	-	-	-	-	-	-	-	-	-	-	-	-	-	-	-	-	-	-	-	-	-	-	-	
		Kfz R2	-	-	-	-	-	-	-	-	-	-	-	-	-	-	-	-	-	-	-	-	-	-	-	-	-	-	-	-	-	-	-
		SV R2	-	-	-	-	-	-	-	-	-	-	-	-	-	-	-	-	-	-	-	-	-	-	-	-	-	-	-	-	-	-	-
B 239	Detmold-Heidenoldendorf 4018 / 5357	Kfz R1	-	-	-	-	-	R	B	B	B	B	B	B	B	B	B	B	B	B	B	B	B	B	B	B	B	B	B	B	B	B	
		SV R1	-	-	-	-	-	R	B	B	B	B	B	B	B	B	B	B	B	B	B	B	B	B	B	B	B	B	B	B	B	B	
		Kfz R2	-	-	-	-	-	-	-	-	-	-	-	-	-	-	-	-	-	-	-	-	-	-	-	-	-	-	-	-	-	-	-
		SV R2	-	-	-	-	-	-	-	-	-	-	-	-	-	-	-	-	-	-	-	-	-	-	-	-	-	-	-	-	-	-	-
B 239	Höxter-Fürstenau 4121 / 5358	Kfz R1	B	B	B	B	B	B	B	B	B	B	B	B	B	B	B	B	B	B	B	B	B	B	B	B	B	B	B	B	B	B	
		SV R1	B	B	B	B	B	B	B	R	B	B	B	B	B	B	B	B	B	B	B	B	B	B	B	B	B	B	B	B	B	B	
		Kfz R2	B	B	B	B	B	B	B	B	B	B	B	B	B	B	B	B	B	B	B	B	B	B	B	B	B	B	B	B	B	B	B
		SV R2	B	B	B	B	B	B	B	R	B	B	B	B	B	B	B	B	B	B	B	B	B	B	B	B	B	B	B	B	B	B	
B 241	Bever 4322 / 5384	Kfz R1	-	-	-	-	-	-	-	-	-	-	-	-	-	-	-	-	-	-	-	-	-	-	-	-	-	-	-	-	-	-	
		SV R1	-	-	-	-	-	-	-	-	-	-	-	-	-	-	-	-	-	-	-	-	-	-	-	-	-	-	-	-	-	-	
		Kfz R2	-	-	-	-	-	-	-	-	-	-	-	-	-	-	-	-	-	-	-	-	-	-	-	-	-	-	-	-	-	-	-
		SV R2	-	-	-	-	-	-	-	-	-	-	-	-	-	-	-	-	-	-	-	-	-	-	-	-	-	-	-	-	-	-	-
B 252	Brakel 4221 / 5340	Kfz R1	B	B	B	R	R	-	-	-	-	-	-	-	-	-	-	-	-	-	-	-	-	-	-	-	-	-	R	B	B	R	
		SV R1	B	B	B	R	R	-	-	-	-	-	-	-	-	-	-	-	-	-	-	-	-	-	-	-	-	-	R	B	B	R	
		Kfz R2	B	B	B	R	R	-	-	-	-	-	-	-	-	-	-	-	-	-	-	-	-	-	-	-	-	-	R	B	B	R	
		SV R2	B	B	B	R	R	-	-	-	-	-	-	-	-	-	-	-	-	-	-	-	-	-	-	-	-	-	R	B	B	R	

Laufzeit der Dauerzählstellen und Datenvollständigkeit Kfz und SV

Oktober 2021

Str.-Kl. u. -Nr.	Zst.-Name TK / Zst.-Nr.	W.-Tag	F S S			M D M D F S S					M D M D F S S					M D M D F S S																	
		Feiertag	F																														
		Tag	01	02	03	04	05	06	07	08	09	10	11	12	13	14	15	16	17	18	19	20	21	22	23	24	25	26	27	28	29	30	31
FZA/R		Datenqualität ("-" : original Gerätewert, "R" : stundenweise, "B" : tagesweise eingeschätzter Wert)																															
B 256	Marienheide 4811 / 5224	Kfz R1	-	-	-	-	-	-	-	-	-	-	-	-	-	-	-	-	-	-	-	-	-	-	-	-	-	-	-	-	-	-	
		SV R1	-	-	-	-	-	-	-	-	-	-	-	-	-	-	-	-	-	-	-	-	-	-	-	-	-	-	-	-	-	-	
		Kfz R2	-	-	-	-	-	-	-	-	-	-	-	-	-	-	-	-	-	-	-	-	-	-	-	-	-	-	-	-	-	-	-
		SV R2	-	-	-	-	-	-	-	-	-	-	-	-	-	-	-	-	-	-	-	-	-	-	-	-	-	-	-	-	-	-	-
B 258	Friesenrath (W) 5303 / 5208	Kfz R1	-	-	-	-	-	-	-	-	-	-	-	-	-	-	-	-	-	-	-	-	-	-	-	-	-	-	-	-	-		
		SV R1	-	-	-	-	-	-	-	-	-	-	-	-	-	-	-	-	-	-	-	-	-	-	-	-	-	-	-	-	-	-	
		Kfz R2	-	-	-	-	-	-	-	-	-	-	-	-	-	-	-	-	-	-	-	-	-	-	-	-	-	-	-	-	-	-	
		SV R2	-	-	-	-	-	-	-	-	-	-	-	-	-	-	-	-	-	-	-	-	-	-	-	-	-	-	-	-	-	-	
B 258	Friesenrath (S) 5303 / 5250	Kfz R1	-	-	-	-	-	-	-	-	-	-	-	-	-	-	-	-	-	-	-	-	-	-	-	-	-	-	-	-	-		
		SV R1	-	-	-	-	-	-	-	-	-	-	-	-	-	-	-	-	-	-	-	-	-	-	-	-	-	-	-	-	-		
		Kfz R2	-	-	-	-	-	-	-	-	-	-	-	-	-	-	-	-	-	-	-	-	-	-	-	-	-	-	-	-	-	-	
		SV R2	-	-	-	-	-	-	-	-	-	-	-	-	-	-	-	-	-	-	-	-	-	-	-	-	-	-	-	-	-	-	
B 258	Imgenbroich 5403 / 5277	Kfz R1	-	-	-	-	-	-	-	-	-	-	-	-	-	-	-	-	-	-	-	-	-	-	-	-	-	-	R	-	-		
		SV R1	-	-	-	-	-	-	-	-	-	-	-	-	-	-	-	-	-	-	-	-	-	-	-	-	-	-	R	-	-		
		Kfz R2	-	-	-	-	-	-	-	-	-	-	-	-	-	-	-	-	-	-	-	-	-	-	-	-	-	-	-	R	-	-	
		SV R2	-	-	-	-	-	-	-	-	-	-	-	-	-	-	-	-	-	-	-	-	-	-	-	-	-	-	-	R	-	-	
B 258	Blankenheimer Wald 5505 / 5239	Kfz R1	-	-	-	-	-	-	-	-	-	-	-	-	-	-	-	-	-	-	-	-	-	-	-	-	-	-	-	-	-		
		SV R1	-	-	-	-	-	-	-	-	-	-	-	-	-	-	-	-	-	-	-	-	-	-	-	-	-	-	-	-	-		
		Kfz R2	-	-	-	-	-	-	-	-	-	-	-	-	-	-	-	-	-	-	-	-	-	-	-	-	-	-	-	-	-	-	
		SV R2	-	-	-	-	-	-	-	-	-	-	-	-	-	-	-	-	-	-	-	-	-	-	-	-	-	-	-	-	-	-	
B 258	Ahrhütte (O) 5606 / 5243	Kfz R1	-	-	-	-	-	-	-	-	-	-	-	-	-	-	-	-	-	-	-	-	-	-	-	-	-	-	-	-	-		
		SV R1	-	-	-	-	-	-	-	-	-	-	-	-	-	-	-	-	-	-	-	-	-	-	-	-	-	-	-	-	-		
		Kfz R2	-	-	-	-	-	-	-	-	-	-	-	-	-	-	-	-	-	-	-	-	-	-	-	-	-	-	-	-	-	-	
		SV R2	-	-	-	-	-	-	-	-	-	-	-	-	-	-	-	-	-	-	-	-	-	-	-	-	-	-	-	-	-	-	
B 264	Aachen-Bildchen 5202 / 5261	Kfz R1	-	-	-	-	-	-	-	-	-	-	-	-	-	-	-	-	-	-	-	-	-	-	-	-	-	-	-	-	-		
		SV R1	-	-	-	-	R	R	R	-	-	-	-	-	-	-	-	-	-	-	-	-	-	-	-	-	-	-	-	-	-		
		Kfz R2	-	-	-	-	-	-	-	-	-	-	-	-	-	-	-	-	-	-	-	-	-	-	-	-	-	-	-	-	-	-	
		SV R2	-	-	-	-	-	-	-	-	-	-	-	-	-	-	-	-	-	-	-	-	-	-	-	-	-	-	-	-	-	-	
B 264	Langerwehe 5104 / 5246	Kfz R1	-	-	-	-	-	-	-	-	-	-	-	-	-	-	-	-	-	-	-	-	-	-	-	-	-	-	-	-	-		
		SV R1	-	-	-	-	-	-	-	-	-	-	-	-	-	-	-	-	-	-	-	-	-	-	-	-	-	-	-	-	-		
		Kfz R2	-	-	-	-	-	-	-	-	-	-	-	-	-	-	-	-	-	-	-	-	-	-	-	-	-	-	-	-	-	-	
		SV R2	-	-	-	-	-	-	-	-	-	-	-	-	-	-	-	-	-	-	-	-	-	-	-	-	-	-	-	-	-	-	
B 264	Düren/Kerpen 5105 / 5265	Kfz R1	-	-	-	-	-	-	-	-	-	-	-	-	-	-	-	-	-	-	-	-	-	-	-	-	-	-	-	-	-		
		SV R1	-	-	-	-	-	-	-	-	-	-	-	-	-	-	-	-	-	-	-	-	-	-	-	-	-	-	-	-	-		
		Kfz R2	-	-	-	-	-	-	-	-	-	-	-	-	-	-	-	-	-	-	-	-	-	-	-	-	-	-	-	-	-	-	
		SV R2	-	-	-	-	-	-	-	-	-	-	-	-	-	-	-	-	-	-	-	-	-	-	-	-	-	-	-	-	-	-	
B 265	Lechenich 2 5106 / 5269	Kfz R1	-	-	-	-	-	-	-	-	-	-	-	-	-	-	-	-	-	-	-	-	-	-	-	-	-	-	R	B	B		
		SV R1	-	-	-	-	-	-	-	-	-	-	-	-	-	-	-	-	-	-	-	-	-	-	-	-	-	-	R	B	B		
		Kfz R2	-	-	-	-	-	-	-	-	-	-	-	-	-	-	-	-	-	-	-	-	-	-	-	-	-	-	-	-	-	-	
		SV R2	-	-	-	-	-	-	-	-	-	-	-	-	-	-	-	-	-	-	-	-	-	-	-	-	-	-	-	-	-	-	
B 265	Wollersheim (O) 5305 / 5232	Kfz R1	-	-	-	-	-	-	-	-	-	-	-	-	-	-	-	-	-	-	-	-	-	-	-	-	-	-	-	-	-		
		SV R1	-	-	-	-	-	-	-	-	-	-	-	-	-	-	-	-	-	-	-	-	-	-	-	-	-	-	-	-	-		
		Kfz R2	-	-	-	-	-	-	-	-	-	-	-	-	-	-	-	-	-	-	-	-	-	-	-	-	-	-	-	-	-	-	
		SV R2	-	-	-	-	-	-	-	-	-	-	-	-	-	-	-	-	-	-	-	-	-	-	-	-	-	-	-	-	-	-	
B 266	Kesternich (S) 5304 / 5211	Kfz R1	-	-	-	-	-	-	-	-	-	-	-	-	-	-	-	-	-	-	-	-	-	-	-	-	-	-	-	-	-		
		SV R1	-	-	-	-	-	-	-	-	-	-	-	-	-	-	-	-	-	-	-	-	-	-	-	-	-	-	-	-	-		
		Kfz R2	-	-	-	-	-	-	-	-	-	-	-	-	-	-	-	-	-	-	-	-	-	-	-	-	-	-	-	-	-	-	
		SV R2	-	-	-	-	-	-	-	-	-	-	-	-	-	-	-	-	-	-	-	-	-	-	-	-	-	-	-	-	-	-	
B 288	Uerdingen 4605 / 5231	Kfz R1	-	-	-	-	-	-	-	-	-	-	-	-	-	-	-	-	-	-	-	-	-	-	-	-	-	-	-	-	-		
		SV R1	-	-	-	-	-	-	-	-	-	-	-	-	-	-	-	-	-	-	-	-	-	-	-	-	-	-	-	-	-		
		Kfz R2	-	-	-	-	-	-	-	-	-	-	-	-	-	-	-	-	-	-	-	-	-	-	-	-	-	-	-	-	-	-	
		SV R2	-	-	-	-	-	-	-	-	-	-	-	-	-	-	-	-	-	-	-	-	-	-	-	-	-	-	-	-	-	-	
B 475	Ladbergen Nord 3812 / 5385	Kfz R1	-	-	-	-	-	-	-	-	-	-	-	-	-	-	-	-	-	-	-	-	-	-	-	-	-	-	-	-	-		
		SV R1	-	-	-	-	-	-	-	-	-	-	-	-	-	-	-	-	-	-	-	-	-	-	-	-	-	-	-	-	-		
		Kfz R2	-	-	-	-	-	-	-	-	-	-	-	-	-	-	-	-	-	-	-	-	-	-	-	-	-	-	-	-	-	-	
		SV R2	-	-	-	-	-	-	-	-	-	-	-	-	-	-	-	-	-	-	-	-	-	-	-	-	-	-	-	-	-	-	

Herausgeber:

Landesbetrieb Straßenbau Nordrhein-Westfalen, Landesmobilitätszentrale, Bonner Straße 67, 51379 Leverkusen  
Die Autobahn GmbH des Bundes, NL Rheinland, GB Verkehrszentrale Leverkusen, Bonner Straße 65, 51379 Leverkusen

Auswertung:

DTV-Verkehrsconsult GmbH, Pascalstraße 53, 52076 Aachen

Laufzeit der Dauerzählstellen und Datenvollständigkeit Kfz und SV

Oktober 2021

Str.-Kl. u. -Nr.	Zst.-Name TK / Zst.-Nr.	W.-Tag	F S S			M D M D F S S					M D M D F S S					M D M D F S S																
		Feiertag	F																													
		Tag	01	02	03	04	05	06	07	08	09	10	11	12	13	14	15	16	17	18	19	20	21	22	23	24	25	26	27	28	29	30
FZA/R		Datenqualität ("-": original Gerätewert, "R": stundenweise, "B": tagesweise eingeschätzter Wert)																														
B 475	Sassenberg-Süd 4014 / 5363	Kfz R1	-	-	-	-	-	-	-	-	-	R	B	R	-	-	-	-	-	-	-	-	-	-	-	-	-	-	-	-	-	
		SV R1	-	-	-	-	-	-	-	-	-	R	B	R	-	-	-	-	-	-	-	-	-	-	-	-	-	-	-	-	-	
		Kfz R2	-	-	-	-	-	-	-	-	-	R	B	R	-	-	-	-	-	-	-	-	-	-	-	-	-	-	-	-	-	
		SV R2	-	-	-	-	-	-	-	-	-	R	B	R	-	-	-	-	-	-	-	-	-	-	-	-	-	-	-	-	-	
B 475	Lippetal-Lippborg 4314 / 5359	Kfz R1	-	-	-	-	-	-	-	-	-	R	B	R	-	-	-	-	-	-	-	-	-	-	-	-	-	-	-	-		
		SV R1	-	-	-	-	-	-	-	-	-	R	B	R	-	-	-	-	-	-	-	-	-	-	-	-	-	-	-	-		
		Kfz R2	-	-	-	-	-	-	-	-	-	R	B	R	-	-	-	-	-	-	-	-	-	-	-	-	-	-	-	-		
		SV R2	-	-	-	-	-	-	-	-	-	R	B	R	-	-	-	-	-	-	-	-	-	-	-	-	-	-	-	-		
B 477	Gohr 4906 / 5262	Kfz R1	-	-	-	-	-	-	-	-	-	-	-	-	-	-	-	-	-	-	-	-	-	-	-	-	-	-	-	-		
		SV R1	-	-	-	-	-	-	-	-	-	-	-	-	-	-	-	-	-	-	-	-	-	-	-	-	-	-	-			
		Kfz R2	-	-	-	-	-	-	-	-	-	-	-	-	-	-	-	-	-	-	-	-	-	-	-	-	-	-	-	-		
		SV R2	-	-	-	-	-	-	-	-	-	-	-	-	-	-	-	-	-	-	-	-	-	-	-	-	-	-	-	-		
B 477	Rommerskirchen 4906 / 5268	Kfz R1	-	-	-	-	-	-	-	-	-	-	-	-	-	-	-	-	-	-	-	-	-	-	-	-	-	-	-	-		
		SV R1	-	-	-	-	-	-	-	-	-	-	-	-	-	-	-	-	-	-	-	-	-	-	-	-	-	-	-			
		Kfz R2	-	-	-	-	-	-	-	-	-	-	-	-	-	-	-	-	-	-	-	-	-	-	-	-	-	-	-	-		
		SV R2	-	-	-	-	-	-	-	-	-	-	-	-	-	-	-	-	-	-	-	-	-	-	-	-	-	-	-	-		
B 478	Waldbröl 5111 / 5222	Kfz R1	-	-	-	-	-	-	-	-	-	-	-	-	-	-	-	-	-	-	-	-	-	-	-	-	-	-	-	-		
		SV R1	-	-	-	-	-	-	-	-	-	-	-	-	-	-	-	-	-	-	-	-	-	-	-	-	-	-	-			
		Kfz R2	-	-	-	-	-	-	-	-	-	-	-	-	-	-	-	-	-	-	-	-	-	-	-	-	-	-	-	-		
		SV R2	-	-	-	-	-	-	-	-	-	-	-	-	-	-	-	-	-	-	-	-	-	-	-	-	-	-	-	-		
B 480	Brilon (N) 4517 / 5322	Kfz R1	-	-	-	-	-	-	-	-	-	-	-	-	-	-	-	-	-	-	-	-	-	-	-	-	-	-	-	-		
		SV R1	-	-	-	-	-	-	-	-	-	-	-	-	-	-	-	-	-	-	-	-	-	-	-	-	-	-	-			
		Kfz R2	-	-	-	-	-	-	-	-	-	-	-	-	-	-	-	-	-	-	-	-	-	-	-	-	-	-	-	-		
		SV R2	-	-	-	-	-	-	-	-	-	-	-	-	-	-	-	-	-	-	-	-	-	-	-	-	-	-	-	-		
B 480	Winterberg 4717 / 5325	Kfz R1	-	-	-	-	-	-	-	-	-	-	-	-	-	-	-	-	-	-	-	-	-	-	-	-	-	-	-	-		
		SV R1	-	-	-	-	-	-	-	-	-	-	-	-	-	-	-	-	-	-	-	-	-	-	-	-	-	-	-			
		Kfz R2	-	-	-	-	-	-	-	-	-	-	-	-	-	-	-	-	-	-	-	-	-	-	-	-	-	-	-	-		
		SV R2	-	-	-	-	-	-	-	-	-	-	-	-	-	-	-	-	-	-	-	-	-	-	-	-	-	-	-	-		
B 480	Bad Berleburg 4916 / 5301	Kfz R1	-	-	-	-	-	-	-	-	-	-	-	-	-	-	-	-	-	-	-	-	-	-	-	-	-	-	-	-		
		SV R1	-	-	-	-	-	-	-	-	-	-	-	-	-	-	-	-	-	-	-	-	-	-	-	-	-	-	-			
		Kfz R2	-	-	-	-	-	-	-	-	-	-	-	-	-	-	-	-	-	-	-	-	-	-	-	-	-	-	-	-		
		SV R2	-	-	-	-	-	-	-	-	-	-	-	-	-	-	-	-	-	-	-	-	-	-	-	-	-	-	-	-		
B 481	St. Mauritz 3912 / 5506	Kfz R1	-	-	-	-	-	-	-	-	-	-	-	-	-	-	-	-	-	-	-	-	-	-	-	-	-	-	-	-		
		SV R1	-	-	-	-	-	-	-	-	-	-	-	-	-	-	-	-	-	-	-	-	-	-	-	-	-	-	-			
		Kfz R2	-	-	-	-	-	-	-	-	-	-	-	-	-	-	-	-	-	-	-	-	-	-	-	-	-	-	-	-		
		SV R2	-	-	-	-	-	-	-	-	-	-	-	-	-	-	-	-	-	-	-	-	-	-	-	-	-	-	-	-		
B 483	Radevormwald-Rochollsberg 4710 / 5271	Kfz R1	-	-	-	-	-	-	-	-	-	R	B	R	-	-	-	-	-	-	-	-	-	-	-	-	-	-	-	-		
		SV R1	-	-	-	-	-	-	-	-	-	R	B	R	-	-	-	-	-	-	-	-	-	-	-	-	-	-	-			
		Kfz R2	-	-	-	-	-	-	-	-	-	R	B	R	-	-	-	-	-	-	-	-	-	-	-	-	-	-	-	-		
		SV R2	-	-	-	-	-	-	-	-	-	R	B	R	-	-	-	-	-	-	-	-	-	-	-	-	-	-	-	-		
B 506	Kürten-Weiden 4909 / 5270	Kfz R1	-	-	-	-	-	-	-	-	-	-	-	-	-	-	-	-	-	-	-	-	-	-	-	-	-	-	-	-		
		SV R1	-	-	-	-	-	-	-	-	-	-	-	-	-	-	-	-	-	-	-	-	-	-	-	-	-	-	-			
		Kfz R2	-	-	-	-	-	-	-	-	-	-	-	-	-	-	-	-	-	-	-	-	-	-	-	-	-	-	-	-		
		SV R2	-	-	-	-	-	-	-	-	-	-	-	-	-	-	-	-	-	-	-	-	-	-	-	-	-	-	-	-		
B 507	Winterscheid 5110 / 5278	Kfz R1	-	-	-	-	-	-	-	-	-	-	-	-	-	-	-	-	-	-	-	-	-	-	-	-	-	-	-	-		
		SV R1	-	-	-	-	-	-	-	-	-	-	-	-	-	-	-	-	-	-	-	-	-	-	-	-	-	-	-			
		Kfz R2	-	-	-	-	-	-	-	-	-	-	-	-	-	-	-	-	-	-	-	-	-	-	-	-	-	-	-	-		
		SV R2	-	-	-	-	-	-	-	-	-	-	-	-	-	-	-	-	-	-	-	-	-	-	-	-	-	-	-	-		
B 511	Gleidorf (N) 4815 / 5311	Kfz R1	-	-	-	-	-	-	-	-	-	-	-	-	-	-	-	-	-	-	-	-	-	-	-	-	-	-	-	-		
		SV R1	-	-	-	-	-	-	-	-	-	-	-	-	-	-	-	-	-	-	-	-	-	-	-	-	-	-	-			
		Kfz R2	-	-	-	-	-	-	-	-	-	-	-	-	-	-	-	-	-	-	-	-	-	-	-	-	-	-	-	-		
		SV R2	-	-	-	-	-	-	-	-	-	-	-	-	-	-	-	-	-	-	-	-	-	-	-	-	-	-	-	-		
B 514	Babbenhausen 3819 / 5335	Kfz R1	-	-	-	-	-	-	-	-	-	-	-	-	-	-	-	-	-	-	-	-	-	-	-	-	-	-	-	-		
		SV R1	-	-	-	-	-	-	-	-	-	-	-	-	-	-	-	-	-	-	-	-	-	-	-	-	-	-	-			
		Kfz R2	-	-	-	-	-	-	-	-	-	-	-	-	-	-	-	-	-	-	-	-	-	-	-	-	-	-	-	-		
		SV R2	B	B	B	B	B	B	B	B	B	B	B	B	B	B	B	B	B	B	B	B	B	B	B	B	B	B	B	B	B	

Herausgeber:

Landesbetrieb Straßenbau Nordrhein-Westfalen, Landesmobilitätszentrale, Bonner Straße 67, 51379 Leverkusen

Die Autobahn GmbH des Bundes, NL Rheinland, GB Verkehrszentrale Leverkusen, Bonner Straße 65, 51379 Leverkusen

Auswertung:

DTV-Verkehrsconsult GmbH, Pascalstraße 53, 52076 Aachen

Laufzeit der Dauerzählstellen und Datenvollständigkeit Kfz und SV

Oktober 2021

Str.-Kl. u. -Nr.	Zst.-Name TK / Zst.-Nr.	W.-Tag	F S S		M D M D F S S					M D M D F S S					M D M D F S S																			
		Feiertag	F																															
		Tag	01	02	03	04	05	06	07	08	09	10	11	12	13	14	15	16	17	18	19	20	21	22	23	24	25	26	27	28	29	30	31	
FZA/R		Datenqualität ("-" : original Gerätewert, "R" : stundenweise, "B" : tagesweise eingeschätzter Wert)																																
B 514	Kalletal 3819 / 5347	Kfz R1	-	-	-	-	-	-	-	-	-	-	-	-	-	-	-	-	-	-	-	-	-	-	-	-	-	-	-	-	-	-		
		SV R1	-	-	-	-	-	-	-	-	-	-	-	-	-	-	-	-	-	-	-	-	-	-	-	-	-	-	-	-	-	-		
		Kfz R2	-	-	-	-	-	-	-	-	-	-	-	-	-	-	-	-	-	-	-	-	-	-	-	-	-	-	-	-	-	-	-	
		SV R2	-	-	-	-	-	-	-	-	-	-	-	-	-	-	-	-	-	-	-	-	-	-	-	-	-	-	-	-	-	-	-	
B 516	Ense-Möhnesee 4414 / 5346	Kfz R1	-	-	-	-	-	-	-	-	-	-	-	-	-	-	-	-	-	-	-	-	-	-	-	-	-	-	-	-	-	-		
		SV R1	-	-	-	-	-	-	-	-	-	-	-	-	-	-	-	-	-	-	-	-	-	-	-	-	-	-	-	-	-	-	-	
		Kfz R2	-	-	-	-	-	-	-	-	-	-	-	-	-	-	-	-	-	-	-	-	-	-	-	-	-	-	-	-	-	-	-	-
		SV R2	-	-	-	-	-	-	-	-	-	-	-	-	-	-	-	-	-	-	-	-	-	-	-	-	-	-	-	-	-	-	-	-
B 516	Brilon (W) 4517 / 5323	Kfz R1	-	-	-	-	-	-	-	-	-	-	-	-	-	-	-	-	-	-	-	-	-	-	-	-	-	-	-	-	-	-		
		SV R1	-	-	-	-	-	-	-	-	-	-	-	-	-	-	-	-	-	-	-	-	-	-	-	-	-	-	-	-	-	-	-	
		Kfz R2	-	-	-	-	-	-	-	-	-	-	-	-	-	-	-	-	-	-	-	-	-	-	-	-	-	-	-	-	-	-	-	-
		SV R2	-	-	-	-	-	-	-	-	-	-	-	-	-	-	-	-	-	-	-	-	-	-	-	-	-	-	-	-	-	-	-	-
B 525	Coesfeld-Ost 4009 / 5353	Kfz R1	-	-	-	-	-	-	-	-	B	B	R	-	-	-	-	-	-	-	-	-	-	-	-	-	-	-	-	-	-	-	-	
		SV R1	-	-	-	-	-	-	-	-	B	B	R	-	-	-	-	-	-	-	-	-	-	-	-	-	-	-	-	-	-	-	-	
		Kfz R2	-	-	-	-	-	-	-	-	-	R	B	R	-	-	-	-	-	-	-	-	-	-	-	-	-	-	-	-	-	-	-	-
		SV R2	-	-	-	-	-	-	-	-	-	R	B	R	-	-	-	-	-	-	-	-	-	-	-	-	-	-	-	-	-	-	-	-
L 11	Wollersheim (W) 5305 / 5234	Kfz R1	-	-	-	-	-	R	-	-	-	-	-	-	-	-	-	-	-	-	-	-	-	-	-	-	-	-	-	-	-	-		
		SV R1	-	-	-	-	-	R	-	-	-	-	-	-	-	-	-	-	-	-	-	-	-	-	-	-	-	-	-	-	-	-	-	
		Kfz R2	B	B	B	B	B	R	-	R	-	B	B	B	B	B	B	B	B	B	B	B	B	B	B	B	B	B	B	B	B	B	B	
		SV R2	B	B	B	B	B	R	-	R	-	B	B	B	B	B	B	B	B	B	B	B	B	B	B	B	B	B	B	B	B	B	B	
L 29	Heidenend 4603 / 5438	Kfz R1	-	-	-	-	-	-	-	-	-	-	-	-	-	-	-	-	-	-	-	-	-	-	-	-	-	-	-	-	-	-		
		SV R1	-	-	-	-	-	-	-	-	-	-	-	-	-	-	-	-	-	-	-	-	-	-	-	-	-	-	-	-	-	-	-	
		Kfz R2	-	-	-	-	-	-	-	-	-	-	-	-	-	-	-	-	-	-	-	-	-	-	-	-	-	-	-	-	-	-	-	
		SV R2	-	-	-	-	-	-	-	-	-	-	-	-	-	-	-	-	-	-	-	-	-	-	-	-	-	-	-	-	-	-	-	
L 29	Willich-Viersen 4704 / 5266	Kfz R1	-	-	-	-	-	-	-	-	-	-	-	-	-	-	-	-	-	-	-	-	-	-	-	-	-	-	-	-	-	-		
		SV R1	-	-	-	-	-	-	-	-	-	-	-	-	-	-	-	-	-	-	-	-	-	-	-	-	-	-	-	-	-	-	-	
		Kfz R2	-	-	-	-	-	-	-	-	-	-	-	-	-	-	-	-	-	-	-	-	-	-	-	-	-	-	-	-	-	-	-	
		SV R2	-	-	-	-	-	-	-	-	-	-	-	-	-	-	-	-	-	-	-	-	-	-	-	-	-	-	-	-	-	-	-	
L 47	Sittard 5001 / 5256	Kfz R1	-	-	-	-	R	B	B	B	B	B	B	B	B	B	B	B	B	B	B	B	B	B	B	B	B	B	B	B	B	B		
		SV R1	-	-	-	-	R	B	B	B	B	B	B	B	B	B	B	B	B	B	B	B	B	B	B	B	B	B	B	B	B	B		
		Kfz R2	-	-	-	-	R	B	B	B	B	B	B	B	B	B	B	B	B	B	B	B	B	B	B	B	B	B	B	B	B	B	B	
		SV R2	-	-	-	-	R	B	B	B	B	B	B	B	B	B	B	B	B	B	B	B	B	B	B	B	B	B	B	B	B	B	B	
L 77	Goch (N) 4302 / 5241	Kfz R1	-	-	-	-	-	-	-	-	-	-	-	-	-	-	-	-	-	-	-	-	-	-	-	-	-	-	-	-	-	-		
		SV R1	-	-	-	-	-	-	-	-	-	-	-	-	-	-	-	-	-	-	-	-	-	-	-	-	-	-	-	-	-	-	-	
		Kfz R2	-	-	-	-	-	-	-	R	R	R	-	R	R	-	-	-	-	R	-	-	-	R	-	-	-	R	-	-	-	-	-	
		SV R2	-	-	-	-	-	-	-	R	R	R	-	R	R	-	-	-	-	R	-	-	-	R	-	-	-	R	-	-	-	-	-	
L 101	Schildgen (O) 4908 / 5427	Kfz R1	-	-	-	-	-	-	-	-	-	-	-	-	-	-	-	-	-	-	-	-	-	-	-	-	-	-	-	-	-	-		
		SV R1	-	-	-	-	-	-	-	-	-	-	-	-	-	-	-	-	-	-	-	-	-	-	-	-	-	-	-	-	-	-		
		Kfz R2	-	-	-	-	-	-	-	-	-	-	-	-	-	-	-	-	-	-	-	-	-	-	-	-	-	-	-	-	-	-	-	
		SV R2	-	-	-	-	-	-	-	-	-	-	-	-	-	-	-	-	-	-	-	-	-	-	-	-	-	-	-	-	-	-	-	
L 104	Kirchhellen (O) 4307 / 5524	Kfz R1	-	-	-	-	-	-	-	-	-	-	-	-	-	-	-	-	-	-	-	-	-	-	-	-	-	-	-	-	-	-		
		SV R1	-	-	-	-	-	-	-	-	-	-	-	-	-	-	-	-	-	-	-	-	-	-	-	-	-	-	-	-	-	-	-	
		Kfz R2	-	-	-	-	-	-	-	-	-	-	-	-	-	-	-	-	-	-	-	-	-	-	-	-	-	-	-	-	-	-	-	
		SV R2	-	-	-	-	-	-	-	-	-	-	-	-	-	-	-	-	-	-	-	-	-	-	-	-	-	-	-	-	-	-	-	
L 115	Ahrhütte (N) 5606 / 5245	Kfz R1	R	-	-	B	R	B	R	-	-	-	-	-	-	-	-	R	-	R	R	B	B	B	B	B	B	B	B	B	B			
		SV R1	R	-	-	B	R	B	R	-	-	R	-	-	-	-	R	-	R	R	B	B	B	B	B	B	B	B	B	B	B	B		
		Kfz R2	-	-	-	-	-	-	-	-	-	-	-	-	-	-	-	-	-	-	-	-	-	-	-	-	-	-	-	-	-	-	-	
		SV R2	-	-	-	-	-	-	-	-	-	-	-	-	-	-	-	-	-	-	-	-	-	-	-	-	-	-	-	-	-	-	-	
L 136	Loope 5010 / 5204	Kfz R1	-	-	-	-	-	-	-	-	-	-	-	-	-	-	-	-	-	-	-	-	-	-	-	-	-	-	-	-	-	-		
		SV R1	-	-	-	-	-	-	-	-	-	-	-	-	-	-	-	-	-	-	-	-	-	-	-	-	-	-	-	-	-	-	-	
		Kfz R2	-	-	-	-	-	-	-	-	-	-	-	-	-	-	-	-	-	-	-	-	-	-	-	-	-	-	-	-	-	-	-	
		SV R2	-	-	-	-	-	-	-	-	-	-	-	-	-	-	-	-	-	-	-	-	-	-	-	-	-	-	-	-	-	-	-	
L 143	Rottbitze (N) 5309 / 5406	Kfz R1	-	-	-	-	-	-	-	-	-	-	-	-	-	-	-	-	-	-	-	-	-	-	-	-	-	-	-	-	-	-		
		SV R1	-	-	-	-	-	-	-	-	-	-	-	-	-	-	-	-	-	-	-	-	-	-	-	-	-	-	-	-	-	-	-	
		Kfz R2	-	-	-	-	-	-	-	-	-	-	-	-	-	-	-	-	-	-	-	-	-	-	-	-	-	-	-	-	-	-	-	
		SV R2	-	-	-	-	-	-	-	-	-	-	-	-	-	-	-	-	-	-	-	-	-	-	-	-	-	-	-	-	-	-	-	

Herausgeber:

Landesbetrieb Straßenbau Nordrhein-Westfalen, Landesmobilitätszentrale, Bonner Straße 67, 51379 Leverkusen  
Die Autobahn GmbH des Bundes, NL Rheinland, GB Verkehrszentrale Leverkusen, Bonner Straße 65, 51379 Leverkusen

Auswertung:

DTV-Verkehrsconsult GmbH, Pascalstraße 53, 52076 Aachen

Laufzeit der Dauerzählstellen und Datenvollständigkeit Kfz und SV

Oktober 2021

Str.-Kl. u. -Nr.	Zst.-Name TK / Zst.-Nr.	W.-Tag	F S S			M D M D F S S					M D M D F S S					M D M D F S S																	
		Feiertag	F																														
		Tag	01	02	03	04	05	06	07	08	09	10	11	12	13	14	15	16	17	18	19	20	21	22	23	24	25	26	27	28	29	30	31
FZA/R		Datenqualität ("-" : original Gerätewert, "R" : stundenweise, "B" : tagesweise eingeschätzter Wert)																															
L 166	Kesternich (O) 5304 / 5210	Kfz R1	-	-	-	-	-	-	-	-	-	-	-	-	-	-	-	-	-	-	-	-	-	-	-	-	-	-	-	-	-	-	
		SV R1	-	-	-	-	-	-	-	-	-	-	-	-	-	-	-	-	-	-	-	-	-	-	-	-	-	-	-	-	-	-	
		Kfz R2	-	-	-	-	-	-	-	-	-	-	-	-	-	-	-	-	-	-	-	-	-	-	-	-	-	-	-	-	-	-	-
		SV R2	-	-	-	-	-	-	-	-	-	-	-	-	-	-	-	-	-	-	-	-	-	-	-	-	-	-	-	-	-	-	-
L 182	Bornheim (S) 5207 / 5407	Kfz R1	-	-	-	-	-	-	-	-	-	-	-	-	-	-	-	-	-	-	-	-	-	-	-	-	-	-	-	-	-		
		SV R1	-	-	-	-	-	-	-	-	-	-	-	-	-	-	-	-	-	-	-	-	-	-	-	-	-	-	-	-	-	-	
		Kfz R2	-	-	-	-	-	-	-	-	-	-	-	-	-	-	-	-	-	-	-	-	-	-	-	-	-	-	-	-	-	-	
		SV R2	-	-	-	-	-	-	-	-	-	-	-	-	-	-	-	-	-	-	-	-	-	-	-	-	-	-	-	-	-	-	-
L 183	Bornheim (W) 5207 / 5408	Kfz R1	-	-	-	-	-	-	-	-	-	-	-	-	-	-	-	-	-	-	-	-	-	-	-	-	-	-	-	-	-		
		SV R1	-	-	-	-	-	-	-	-	-	-	-	-	-	-	-	-	-	-	-	-	-	-	-	-	-	-	-	-	-	-	
		Kfz R2	-	-	-	-	-	-	-	-	-	-	-	-	-	-	-	-	-	-	-	-	-	-	-	-	-	-	-	-	-	-	-
		SV R2	-	-	-	-	-	-	-	-	-	-	-	-	-	-	-	-	-	-	-	-	-	-	-	-	-	-	-	-	-	-	-
L 194	Weilerswist 5207 / 5437	Kfz R1	-	-	-	-	-	-	-	-	-	-	-	-	-	-	-	-	-	-	-	-	-	-	-	-	-	-	-	-	-		
		SV R1	-	-	-	-	-	-	-	-	-	-	-	-	-	-	-	-	-	-	-	-	-	-	-	-	-	-	-	-	-	-	
		Kfz R2	-	-	-	-	-	-	-	-	-	-	-	-	-	-	-	-	-	-	-	-	-	-	-	-	-	-	-	-	-	-	-
		SV R2	-	-	-	-	-	-	-	-	-	-	-	-	-	-	-	-	-	-	-	-	-	-	-	-	-	-	-	-	-	-	-
L 218	Heimbach 5304 / 5413	Kfz R1	-	-	-	-	-	-	-	-	-	-	-	-	-	-	-	-	-	-	-	-	-	-	-	-	-	-	-	-	-		
		SV R1	-	-	-	-	-	-	-	-	-	-	-	-	-	-	-	-	-	-	-	-	-	-	-	-	-	-	-	-	-	-	
		Kfz R2	-	-	-	-	-	-	-	-	-	-	-	-	-	-	-	-	-	-	-	-	-	-	-	-	-	-	-	-	-	-	-
		SV R2	-	-	-	-	-	-	-	-	-	-	-	-	-	-	-	-	-	-	-	-	-	-	-	-	-	-	-	-	-	-	-
L 231	Horbach/Locht 5102 / 5439	Kfz R1	-	-	-	-	-	-	-	-	-	-	-	-	-	-	-	-	-	-	-	-	-	-	-	-	-	-	-	-	-		
		SV R1	-	-	-	-	-	-	-	-	-	-	-	-	-	-	-	-	-	-	-	-	-	-	-	-	-	-	-	-	-	-	
		Kfz R2	-	-	-	-	-	-	-	-	-	-	-	-	-	-	-	-	-	-	-	-	-	-	-	-	-	-	-	-	-	-	-
		SV R2	-	-	-	-	-	-	-	-	-	-	-	-	-	-	-	-	-	-	-	-	-	-	-	-	-	-	-	-	-	-	-
L 232	Richterich 5102 / 5411	Kfz R1	-	-	-	-	-	-	-	-	-	-	-	-	-	-	-	-	-	-	-	-	-	-	-	-	-	-	-	-	-		
		SV R1	-	-	-	-	-	-	-	-	-	-	-	-	-	-	-	-	-	-	-	-	-	-	-	-	-	-	-	-	-	-	
		Kfz R2	-	-	-	-	-	-	-	-	-	-	-	-	-	-	-	-	-	-	-	-	-	-	-	-	-	-	-	-	-	-	-
		SV R2	-	-	-	-	-	-	-	-	-	-	-	-	-	-	-	-	-	-	-	-	-	-	-	-	-	-	-	-	-	-	-
L 233	Friesenrath (N) 5303 / 5209	Kfz R1	-	-	-	-	-	R	-	-	-	-	-	-	-	-	-	-	-	-	-	-	-	-	-	-	-	-	-	-	-		
		SV R1	-	-	-	-	-	R	-	-	-	-	-	-	-	-	-	-	-	-	-	-	-	-	-	-	-	-	-	-	-	-	
		Kfz R2	-	-	-	-	-	-	-	-	-	-	-	-	-	-	-	-	-	-	-	-	-	-	-	-	-	-	-	-	-	-	-
		SV R2	-	-	-	-	-	-	-	-	-	-	-	-	-	-	-	-	-	-	-	-	-	-	-	-	-	-	-	-	-	-	-
L 238	Stolberg 5203 / 5441	Kfz R1	B	B	B	B	B	B	B	B	B	B	B	B	B	B	B	B	B	B	B	B	B	B	B	B	B	B	B	B	B		
		SV R1	B	B	B	B	B	B	B	B	B	B	B	B	B	B	B	B	B	B	B	B	B	B	B	B	B	B	B	B	B	B	
		Kfz R2	B	B	B	B	B	B	B	B	B	B	B	B	B	B	B	B	B	B	B	B	B	B	B	B	B	B	B	B	B	B	B
		SV R2	B	B	B	B	B	B	B	B	B	B	B	B	B	B	B	B	B	B	B	B	B	B	B	B	B	B	B	B	B	B	B
L 238	Zweifall 5203 / 5410	Kfz R1	-	-	-	-	-	-	-	-	-	-	-	-	-	-	-	-	-	-	-	-	-	-	-	-	-	-	-	-	-		
		SV R1	-	-	-	-	-	-	-	-	-	-	-	-	-	-	-	-	-	-	-	-	-	-	-	-	-	-	-	-	-	-	
		Kfz R2	-	-	-	-	-	-	-	-	-	-	-	-	-	-	-	-	-	-	-	-	-	-	-	-	-	-	-	-	-	-	-
		SV R2	-	-	-	-	-	-	-	-	-	-	-	-	-	-	-	-	-	-	-	-	-	-	-	-	-	-	-	-	-	-	-
L 247	Rottbitze (O) 5309 / 5405	Kfz R1	-	-	-	-	-	-	-	-	-	-	-	-	-	-	-	-	-	-	-	-	-	-	-	-	-	-	-	-	-		
		SV R1	-	-	-	-	-	-	-	-	-	-	-	-	-	-	-	-	-	-	-	-	-	-	-	-	-	-	-	-	-	-	
		Kfz R2	-	-	-	-	-	-	-	-	-	-	-	-	-	-	-	-	-	-	-	-	-	-	-	-	-	-	-	-	-	-	-
		SV R2	-	-	-	-	-	-	-	-	-	-	-	-	-	-	-	-	-	-	-	-	-	-	-	-	-	-	-	-	-	-	-
L 288	Schildgen (W) 4908 / 5426	Kfz R1	-	-	-	-	-	-	-	-	-	-	-	-	-	-	-	-	-	-	-	-	-	-	-	-	-	-	-	-	-		
		SV R1	-	-	-	-	-	-	-	-	-	-	-	-	-	-	-	-	-	-	-	-	-	-	-	-	-	-	-	-	-	-	
		Kfz R2	-	-	-	-	-	-	-	-	-	-	-	-	-	-	-	-	-	-	-	-	-	-	-	-	-	-	-	-	-	-	-
		SV R2	-	-	-	-	-	-	-	-	-	-	-	-	-	-	-	-	-	-	-	-	-	-	-	-	-	-	-	-	-	-	-
L 324	Erdingen 5012 / 5431	Kfz R1	-	-	-	-	-	-	-	-	-	-	-	-	-	-	-	-	-	-	-	-	-	-	-	-	-	-	-	-	-		
		SV R1	-	-	-	-	-	-	-	-	-	-	-	-	-	-	-	-	-	-	-	-	-	-	-	-	-	-	-	-	-	-	
		Kfz R2	-	-	-	-	-	-	-	-	-	-	-	-	-	-	-	-	-	-	-	-	-	-	-	-	-	-	-	-	-	-	-
		SV R2	-	-	-	-	-	-	-	-	-	-	-	-	-	-	-	-	-	-	-	-	-	-	-	-	-	-	-	-	-	-	-
L 331	Margarethenhöhe 5309 / 5404	Kfz R1	-	-	-	-	-	-	-	-	-	-	-	-	-	-	-	-	-	-	-	-	-	-	-	-	-	-	-	-	-		
		SV R1	-	-	-	-	-	-	-	-	-	-	-	-	-	-	-	-	-	-	-	-	-	-	-	-	-	-	-	-	-	-	
		Kfz R2	-	-	-	-	-	-	-	-	-	-	-	-	-	-	-	-	-	-	-	-	-	-	-	-	-	-	-	-	-	-	-
		SV R2	-	-	-	-	-	-	-	-	-	-	-	-	-	-	-	-	-	-	-	-	-	-	-	-	-	-	-	-	-	-	-

Herausgeber:

Landesbetrieb Straßenbau Nordrhein-Westfalen, Landesmobilitätszentrale, Bonner Straße 67, 51379 Leverkusen  
Die Autobahn GmbH des Bundes, NL Rheinland, GB Verkehrszentrale Leverkusen, Bonner Straße 65, 51379 Leverkusen

Auswertung:

DTV-Verkehrsconsult GmbH, Pascalstraße 53, 52076 Aachen

Laufzeit der Dauerzählstellen und Datenvollständigkeit Kfz und SV

Oktober 2021

Str.-Kl. u. -Nr.	Zst.-Name TK / Zst.-Nr.	W.-Tag	F S S			M D M D F S S					M D M D F S S					M D M D F S S																
		Feiertag	F																													
		Tag	01	02	03	04	05	06	07	08	09	10	11	12	13	14	15	16	17	18	19	20	21	22	23	24	25	26	27	28	29	30
FZA/R		Datenqualität ("-" : original Gerätewert, "R" : stundenweise, "B" : tagesweise eingeschätzter Wert)																														
L 357	D-Gerresheim 4707 / 5416	Kfz R1	-	-	-	-	-	-	-	-	-	-	-	-	-	-	-	-	-	-	-	-	-	-	-	-	-	-	-	-	-	
		SV R1	-	-	-	-	-	-	-	-	-	-	-	-	-	-	-	-	-	-	-	-	-	-	-	-	-	-	-	-	-	
		Kfz R2	-	-	-	-	-	-	-	-	-	-	-	-	-	-	-	-	-	-	-	-	-	-	-	-	-	-	-	-	-	-
		SV R2	-	-	-	-	-	-	-	-	-	-	-	-	-	-	-	-	-	-	-	-	-	-	-	-	-	-	-	-	-	-
L 358	Bensberg-Refrath 5008 / 5428	Kfz R1	-	-	-	-	-	-	-	-	-	-	-	-	-	-	-	-	-	-	-	-	-	-	-	-	-	-	-	-	-	
		SV R1	-	-	-	-	-	-	-	-	-	-	-	-	-	-	-	-	-	-	-	-	-	-	-	-	-	-	-	-	-	
		Kfz R2	-	-	-	-	-	-	-	-	-	-	-	-	-	-	-	-	-	-	-	-	-	-	-	-	-	-	-	-	-	-
		SV R2	-	-	-	-	-	-	-	-	-	-	-	-	-	-	-	-	-	-	-	-	-	-	-	-	-	-	-	-	-	-
L 359	Witzhelden (W) 4808 / 5418	Kfz R1	B	B	B	B	B	B	B	B	B	B	B	B	B	B	B	B	B	B	B	B	B	B	B	B	B	B	B	B	B	
		SV R1	B	B	B	B	B	B	B	B	B	B	B	B	B	B	B	B	B	B	B	B	B	B	B	B	B	B	B	B	B	
		Kfz R2	B	B	B	B	B	B	B	B	B	B	B	B	B	B	B	B	B	B	B	B	B	B	B	B	B	B	B	B	B	B
		SV R2	B	B	B	B	B	B	B	B	B	B	B	B	B	B	B	B	B	B	B	B	B	B	B	B	B	B	B	B	B	B
L 372	Brüggen (O) 4703 / 5433	Kfz R1	-	-	-	-	-	-	-	-	-	-	-	-	-	-	-	-	-	-	-	-	-	-	-	-	-	-	-	-	-	
		SV R1	-	-	-	-	-	-	-	-	-	-	-	-	-	-	-	-	-	-	-	-	-	-	-	-	-	-	-	-	-	
		Kfz R2	-	-	-	-	-	-	-	-	-	-	-	-	-	-	-	-	-	-	-	-	-	-	-	-	-	-	-	-	-	-
		SV R2	-	-	-	-	-	-	-	-	-	-	-	-	-	-	-	-	-	-	-	-	-	-	-	-	-	-	-	-	-	-
L 418	Hahnerberg 4708 / 5440	Kfz R1	-	-	-	-	-	-	-	-	-	-	-	-	-	-	-	-	-	-	-	-	-	-	-	-	-	-	-	-	-	
		SV R1	-	-	-	-	-	-	-	-	-	-	-	-	-	-	-	-	-	-	-	-	-	-	-	-	-	-	-	-	-	
		Kfz R2	-	-	-	-	-	-	-	-	-	-	-	-	-	-	-	-	-	-	-	-	-	-	-	-	-	-	-	-	-	-
		SV R2	-	-	-	-	-	-	-	-	-	-	-	-	-	-	-	-	-	-	-	-	-	-	-	-	-	-	-	-	-	-
L 442	Essen-Werden (O) 4607 / 5420	Kfz R1	-	-	-	-	-	-	-	-	-	-	-	-	-	-	-	-	-	-	-	-	-	-	-	-	-	-	-	-	-	
		SV R1	-	-	-	-	-	-	-	-	-	-	-	-	-	-	-	-	-	-	-	-	-	-	-	-	-	-	-	-	-	
		Kfz R2	-	-	-	-	-	-	-	-	-	-	-	-	-	-	-	-	-	-	-	-	-	-	-	-	-	-	-	-	-	-
		SV R2	-	-	-	-	-	-	-	-	-	-	-	-	-	-	-	-	-	-	-	-	-	-	-	-	-	-	-	-	-	-
L 442	Essen-Werden (N) 4607 / 5421	Kfz R1	-	-	-	-	-	-	-	-	-	-	-	-	-	-	-	-	-	-	-	-	-	-	-	-	-	-	-	-	-	
		SV R1	-	-	-	-	-	-	-	-	-	-	-	-	-	-	-	-	-	-	-	-	-	-	-	-	-	-	-	-	-	
		Kfz R2	-	-	-	-	-	-	-	-	-	-	-	-	-	-	-	-	-	-	-	-	-	-	-	-	-	-	-	-	-	-
		SV R2	-	-	-	-	-	-	-	-	-	-	-	-	-	-	-	-	-	-	-	-	-	-	-	-	-	-	-	-	-	-
L 463	Voerde 4306 / 5424	Kfz R1	-	-	-	-	-	-	-	-	-	-	-	-	-	-	-	-	-	-	-	-	-	-	-	-	-	-	-	-	-	
		SV R1	-	-	-	-	-	-	-	-	-	-	-	-	-	-	-	-	-	-	-	-	-	-	-	-	-	-	-	-	-	
		Kfz R2	-	-	-	-	-	-	-	-	-	-	-	-	-	-	-	-	-	-	-	-	-	-	-	-	-	-	-	-	-	-
		SV R2	-	-	-	-	-	-	-	-	-	-	-	-	-	-	-	-	-	-	-	-	-	-	-	-	-	-	-	-	-	-
L 475	Krefeld 4605 / 5434	Kfz R1	-	-	-	-	-	-	-	-	-	-	-	-	-	-	-	-	-	-	-	-	-	-	-	-	-	-	-	-	-	
		SV R1	-	-	-	-	-	-	-	-	-	-	-	-	-	-	-	-	-	-	-	-	-	-	-	-	-	-	-	-	-	
		Kfz R2	-	-	-	-	-	-	-	-	-	-	-	-	-	-	-	-	-	-	-	-	-	-	-	-	-	-	-	-	-	-
		SV R2	-	-	-	-	-	-	-	-	-	-	-	-	-	-	-	-	-	-	-	-	-	-	-	-	-	-	-	-	-	-
L 528	Breckerfeld (N) 4710 / 5507	Kfz R1	-	-	-	-	-	-	-	-	-	-	-	-	-	-	-	-	-	-	-	-	-	-	-	-	-	-	-	-	-	
		SV R1	-	-	-	-	-	-	-	-	-	-	-	-	-	-	-	-	-	-	-	-	-	-	-	-	-	-	-	-	-	
		Kfz R2	-	-	-	-	-	-	-	-	-	-	-	-	-	-	-	-	-	-	-	-	-	-	-	-	-	-	-	-	-	-
		SV R2	-	-	-	-	-	-	-	-	-	-	-	-	-	-	-	-	-	-	-	-	-	-	-	-	-	-	-	-	-	-
L 531	Siegen 5114 / 5332	Kfz R1	-	-	-	-	-	-	-	-	-	-	-	-	-	-	-	-	-	-	-	-	-	-	-	-	-	-	-	-	-	
		SV R1	-	-	-	-	-	-	-	-	-	-	-	-	-	-	-	-	-	-	-	-	-	-	-	-	-	-	-	-	-	
		Kfz R2	-	-	-	-	-	-	-	-	-	-	-	-	-	-	-	-	-	-	-	-	-	-	-	-	-	-	-	-	-	-
		SV R2	-	-	-	-	-	-	-	-	-	-	-	-	-	-	-	-	-	-	-	-	-	-	-	-	-	-	-	-	-	-
L 544	Langscheid (W) 4613 / 5510	Kfz R1	-	-	-	-	-	-	-	-	-	-	-	-	-	-	-	-	-	-	-	-	-	-	-	-	-	-	-	-	-	
		SV R1	-	-	-	-	-	-	-	-	-	-	-	-	-	-	-	-	-	-	-	-	-	-	-	-	-	-	-	-	-	
		Kfz R2	-	-	-	-	-	-	-	-	-	-	-	-	-	-	-	-	-	-	-	-	-	-	-	-	-	-	-	-	-	-
		SV R2	-	-	-	-	-	-	-	-	-	-	-	-	-	-	-	-	-	-	-	-	-	-	-	-	-	-	-	-	-	-
L 551	Haltern 4209 / 5536	Kfz R1	-	-	-	-	-	-	-	-	-	-	-	-	-	-	-	-	-	-	-	-	-	-	-	-	-	-	-	-	-	
		SV R1	-	-	-	-	-	-	-	-	-	-	-	-	-	-	-	-	-	-	-	-	-	-	-	-	-	-	-	-	-	
		Kfz R2	-	-	-	-	-	-	-	-	-	-	-	-	-	-	-	-	-	-	-	-	-	-	-	-	-	-	-	-	-	-
		SV R2	-	-	-	-	-	-	-	-	-	-	-	-	-	-	-	-	-	-	-	-	-	-	-	-	-	-	-	-	-	-
L 555	Coesfeld-Nordost 4009 / 5533	Kfz R1	-	-	-	-	-	-	-	-	-	-	-	-	-	-	-	-	-	-	-	-	-	-	-	-	-	-	-	-	-	
		SV R1	-	-	-	-	-	-	-	-	-	-	-	-	-	-	-	-	-	-	-	-	-	-	-	-	-	-	-	-	-	
		Kfz R2	-	-	-	-	-	-	-	-	-	-	-	-	-	-	-	-	-	-	-	-	-	-	-	-	-	-	-	-	-	-
		SV R2	-	-	-	-	-	-	-	-	-	-	-	-	-	-	-	-	-	-	-	-	-	-	-	-	-	-	-	-	-	-

Herausgeber:

Landesbetrieb Straßenbau Nordrhein-Westfalen, Landesmobilitätszentrale, Bonner Straße 67, 51379 Leverkusen  
Die Autobahn GmbH des Bundes, NL Rheinland, GB Verkehrszentrale Leverkusen, Bonner Straße 65, 51379 Leverkusen

Auswertung:

DTV-Verkehrsconsult GmbH, Pascalstraße 53, 52076 Aachen

Laufzeit der Dauerzählstellen und Datenvollständigkeit Kfz und SV

Oktober 2021

Str.-Kl. u. -Nr.	Zst.-Name TK / Zst.-Nr.	W.-Tag	F S S		M D M D F S S					M D M D F S S					M D M D F S S																				
		Feiertag	F																																
		Tag	01	02	03	04	05	06	07	08	09	10	11	12	13	14	15	16	17	18	19	20	21	22	23	24	25	26	27	28	29	30	31		
FZA/R		Datenqualität ("-" : original Gerätewert, "R" : stundenweise, "B" : tagesweise eingeschätzter Wert)																																	
L 560	Sandersküper 3807 / 5535	Kfz R1	-	-	-	-	-	-	-	-	-	-	-	-	-	-	-	-	-	-	-	-	-	-	-	-	-	-	-	-	-	-	-		
		SV R1	-	-	-	-	-	-	-	-	-	-	-	-	-	-	-	-	-	-	-	-	-	-	-	-	-	-	-	-	-	-	-	-	
		Kfz R2	-	-	-	-	-	-	-	-	-	-	-	-	-	-	-	-	-	-	-	-	-	-	-	-	-	-	-	-	-	-	-	-	-
		SV R2	-	-	-	-	-	-	-	-	-	-	-	-	-	-	-	-	-	-	-	-	-	-	-	-	-	-	-	-	-	-	-	-	-
L 572	Rhede 4105 / 5320	Kfz R1	-	-	-	-	-	-	-	-	-	-	-	-	-	-	-	-	-	-	-	-	-	-	-	-	-	-	-	-	-	-	-		
		SV R1	-	-	-	-	-	-	-	-	-	-	-	-	-	-	-	-	-	-	-	-	-	-	-	-	-	-	-	-	-	-	-	-	
		Kfz R2	-	-	-	-	-	-	-	-	-	-	-	-	-	-	-	-	-	-	-	-	-	-	-	-	-	-	-	-	-	-	-	-	-
		SV R2	-	-	-	-	-	-	-	-	-	-	-	-	-	-	-	-	-	-	-	-	-	-	-	-	-	-	-	-	-	-	-	-	-
L 586	Stromberg 4215 / 5349	Kfz R1	-	-	-	-	-	-	-	-	-	-	-	-	-	-	-	-	-	-	-	-	-	-	-	-	-	-	-	-	-	-	-		
		SV R1	-	-	-	-	-	-	-	-	-	-	-	-	-	-	-	-	-	-	-	-	-	-	-	-	-	-	-	-	-	-	-	-	
		Kfz R2	-	-	-	-	-	-	-	-	-	-	-	-	-	-	-	-	-	-	-	-	-	-	-	-	-	-	-	-	-	-	-	-	-
		SV R2	-	-	-	-	-	-	-	-	-	-	-	-	-	-	-	-	-	-	-	-	-	-	-	-	-	-	-	-	-	-	-	-	-
L 587	Greven (S) 3911 / 5306	Kfz R1	-	-	-	-	-	-	-	-	-	-	-	-	-	-	-	-	-	-	-	-	-	-	-	-	-	-	-	-	-	-	-		
		SV R1	-	-	-	-	-	-	-	-	-	-	-	-	-	-	-	-	-	-	-	-	-	-	-	-	-	-	-	-	-	-	-	-	
		Kfz R2	-	-	-	-	-	-	-	-	-	-	-	-	-	-	-	-	-	-	-	-	-	-	-	-	-	-	-	-	-	-	-	-	-
		SV R2	-	-	-	-	-	-	-	-	-	-	-	-	-	-	-	-	-	-	-	-	-	-	-	-	-	-	-	-	-	-	-	-	-
L 591	Lienen 3813 / 5513	Kfz R1	-	-	-	-	-	-	-	-	-	-	-	-	-	-	-	-	-	-	-	-	-	-	-	-	-	-	-	-	-	-	-		
		SV R1	-	-	-	-	-	-	-	-	-	-	-	-	-	-	-	-	-	-	-	-	-	-	-	-	-	-	-	-	-	-	-	-	
		Kfz R2	-	-	-	-	-	-	-	-	-	-	-	-	-	-	-	-	-	-	-	-	-	-	-	-	-	-	-	-	-	-	-	-	-
		SV R2	-	-	-	-	-	-	-	-	-	-	-	-	-	-	-	-	-	-	-	-	-	-	-	-	-	-	-	-	-	-	-	-	-
L 602	Hemden 4105 / 5534	Kfz R1	-	-	-	-	-	-	-	-	-	-	-	-	-	-	-	-	-	-	-	-	-	-	-	-	-	-	-	-	-	-	-		
		SV R1	-	-	-	-	-	-	-	-	-	-	-	-	-	-	-	-	-	-	-	-	-	-	-	-	-	-	-	-	-	-	-	-	
		Kfz R2	-	-	-	-	-	-	-	-	-	-	-	-	-	-	-	-	-	-	-	-	-	-	-	-	-	-	-	-	-	-	-	-	-
		SV R2	-	-	-	-	-	-	-	-	-	-	-	-	-	-	-	-	-	-	-	-	-	-	-	-	-	-	-	-	-	-	-	-	-
L 608	Groß Reken 4108 / 5505	Kfz R1	-	-	-	-	-	-	-	-	-	-	-	-	-	-	-	-	-	-	-	-	-	-	-	-	-	-	-	-	-	-	-		
		SV R1	-	-	-	-	-	-	-	-	-	-	-	-	-	-	-	-	-	-	-	-	-	-	-	-	-	-	-	-	-	-	-	-	
		Kfz R2	-	-	-	-	-	-	-	-	-	-	-	-	-	-	-	-	-	-	-	-	-	-	-	-	-	-	-	-	-	-	-	-	-
		SV R2	-	-	-	-	-	-	-	-	-	-	-	-	-	-	-	-	-	-	-	-	-	-	-	-	-	-	-	-	-	-	-	-	-
L 608	Gelsenkirchen-Schalke 4408 / 5523	Kfz R1	-	-	-	-	-	-	-	-	-	-	-	-	-	-	-	-	-	-	-	-	-	-	-	-	-	-	-	-	-	-	-		
		SV R1	-	-	-	-	-	-	-	-	-	-	-	-	-	-	-	-	-	-	-	-	-	-	-	-	-	-	-	-	-	-	-	-	
		Kfz R2	-	-	-	-	-	-	-	-	-	-	-	-	-	-	-	-	-	-	-	-	-	-	-	-	-	-	-	-	-	-	-	-	-
		SV R2	-	-	-	-	-	-	-	-	-	-	-	-	-	-	-	-	-	-	-	-	-	-	-	-	-	-	-	-	-	-	-	-	-
L 610	Recklinghausen 4309 / 5526	Kfz R1	-	-	-	-	-	-	-	-	-	-	-	-	-	-	-	-	-	-	-	-	-	-	-	-	-	-	-	-	-	-	-		
		SV R1	-	-	-	-	-	-	-	-	-	-	-	-	-	-	-	-	-	-	-	-	-	-	-	-	-	-	-	-	-	-	-	-	
		Kfz R2	-	-	-	-	-	-	-	-	-	-	-	-	-	-	-	-	-	-	-	-	-	-	-	-	-	-	-	-	-	-	-	-	-
		SV R2	-	-	-	-	-	-	-	-	-	-	-	-	-	-	-	-	-	-	-	-	-	-	-	-	-	-	-	-	-	-	-	-	-
L 621	Kirchhellen (S) 4307 / 5525	Kfz R1	-	-	-	-	-	-	-	-	-	-	-	-	-	-	-	-	-	-	-	-	-	-	-	-	-	-	-	-	-	-	-		
		SV R1	-	-	-	-	-	-	-	-	-	-	-	-	-	-	-	-	-	-	-	-	-	-	-	-	-	-	-	-	-	-	-	-	
		Kfz R2	-	-	-	-	-	-	-	-	-	-	-	-	-	-	-	-	-	-	-	-	-	-	-	-	-	-	-	-	-	-	-	-	-
		SV R2	-	-	-	-	-	-	-	-	-	-	-	-	-	-	-	-	-	-	-	-	-	-	-	-	-	-	-	-	-	-	-	-	-
L 687	Langscheid (S) 4613 / 5511	Kfz R1	-	-	-	-	-	-	-	-	-	-	-	-	-	-	-	-	-	-	-	-	-	-	-	-	-	-	-	-	-	-	-		
		SV R1	-	-	-	-	-	-	-	-	-	-	-	-	-	-	-	-	-	-	-	-	-	-	-	-	-	-	-	-	-	-	-	-	
		Kfz R2	-	-	-	-	-	-	-	-	-	-	-	-	-	-	-	-	-	-	-	-	-	-	-	-	-	-	-	-	-	-	-	-	-
		SV R2	-	-	-	-	-	-	-	-	-	-	-	-	-	-	-	-	-	-	-	-	-	-	-	-	-	-	-	-	-	-	-	-	-
L 697	Attendorn 4813 / 5531	Kfz R1	-	-	-	-	-	-	-	-	-	-	-	-	-	-	-	-	-	-	-	-	-	-	-	-	-	-	-	-	-	-	-		
		SV R1	-	-	-	-	-	-	-	-	-	-	-	-	-	-	-	-	-	-	-	-	-	-	-	-	-	-	-	-	-	-	-	-	
		Kfz R2	-	-	-	-	-	-	-	-	-	-	-	-	-	-	-	-	-	-	-	-	-	-	-	-	-	-	-	-	-	-	-	-	-
		SV R2	-	-	-	-	-	-	-	-	-	-	-	-	-	-	-	-	-	-	-	-	-	-	-	-	-	-	-	-	-	-	-	-	-
L 776	Salzkotten 4317 / 5530	Kfz R1	-	-	-	-	-	-	-	-	-	-	-	-	-	-	-	-	-	-	-	-	-	-	-	-	-	-	-	-	-	-	-		
		SV R1	-	-	-	-	-	-	-	-	-	-	-	-	-	-	-	-	-	-	-	-	-	-	-	-	-	-	-	-	-	-	-	-	
		Kfz R2	-	-	-	-	-	-	-	-	-	-	-	-	-	-	-	-	-	-	-	-	-	-	-	-	-	-	-	-	-	-	-	-	-
		SV R2	-	-	-	-	-	-	-	-	-	-	-	-	-	-	-	-	-	-	-	-	-	-	-	-	-	-	-	-	-	-	-	-	-
L 787	Sennestadt (S) 4017 / 5520	Kfz R1	-	-	-	-	-	-	-	-	-	-	-	-	-	-	-	-	-	-	-	-	-	-	-	-	-	-	-	-	-	-	-		
		SV R1	-	-	-	-	-	-	-	-	-	-	-	-	-	-	-	-	-	-	-	-	-	-	-	-	-	-	-	-	-	-	-	-	
		Kfz R2	-	-	-	-	-	-	-	-	-	-	-	-	-	-	-	-	-	-	-	-	-	-	-	-	-	-	-	-	-	-	-	-	-
		SV R2	-	-	-	-	-	-	-	-	-	-	-	-	-	-	-	-	-	-	-	-	-	-	-	-	-	-	-	-	-	-	-	-	-

Herausgeber:

Landesbetrieb Straßenbau Nordrhein-Westfalen, Landesmobilitätszentrale, Bonner Straße 67, 51379 Leverkusen

Die Autobahn GmbH des Bundes, NL Rheinland, GB Verkehrszentrale Leverkusen, Bonner Straße 65, 51379 Leverkusen

Auswertung:

DTV-Verkehrsconsult GmbH, Pascalstraße 53, 52076 Aachen

Laufzeit der Dauerzählstellen und Datenvollständigkeit Kfz und SV

Oktober 2021

Str.-Kl. u. -Nr.	Zst.-Name TK / Zst.-Nr.	W.-Tag	F S S		M D M D F S S					M D M D F S S					M D M D F S S																		
		Feiertag	F																														
		Tag	01	02	03	04	05	06	07	08	09	10	11	12	13	14	15	16	17	18	19	20	21	22	23	24	25	26	27	28	29	30	31
FZA/R		Datenqualität ("-": original Gerätewert, "R": stundenweise, "B": tagesweise eingeschätzter Wert)																															
L 822	Lippstadt-Cappel 4315 / 5528	Kfz R1	-	-	-	-	-	-	-	-	-	-	-	-	-	-	-	-	-	-	-	-	-	-	-	-	-	-	-	-	-	-	
		SV R1	-	-	-	-	-	-	-	-	-	-	-	-	-	-	-	-	-	-	-	-	-	-	-	-	-	-	-	-	-	-	
		Kfz R2	-	-	-	-	-	-	-	-	-	-	-	-	-	-	-	-	-	-	-	-	-	-	-	-	-	-	-	-	-	-	-
		SV R2	-	-	-	-	-	-	-	-	-	-	-	-	-	-	-	-	-	-	-	-	-	-	-	-	-	-	-	-	-	-	-
L 937	Detmold (N) 4019 / 5517	Kfz R1	-	-	-	-	-	-	-	-	-	-	-	-	-	-	-	-	-	-	-	-	-	-	-	-	-	-	-	-	-		
		SV R1	-	-	-	-	-	-	-	-	-	-	-	-	-	-	-	-	-	-	-	-	-	-	-	-	-	-	-	-	-	-	
		Kfz R2	-	-	-	-	-	-	-	-	-	-	-	-	-	-	-	-	-	-	-	-	-	-	-	-	-	-	-	-	-	-	
		SV R2	-	-	-	-	-	-	-	-	-	-	-	-	-	-	-	-	-	-	-	-	-	-	-	-	-	-	-	-	-	-	
L 937	Detmold (S) 4019 / 5518	Kfz R1	-	-	-	-	-	-	-	-	-	-	-	-	-	-	-	-	-	-	-	-	-	-	-	-	-	-	-	-	-		
		SV R1	-	-	-	-	-	-	-	-	-	-	-	-	-	-	-	-	-	-	-	-	-	-	-	-	-	-	-	-	-	-	
		Kfz R2	-	-	-	-	-	-	-	-	-	-	-	-	-	-	-	-	-	-	-	-	-	-	-	-	-	-	-	-	-	-	
		SV R2	-	-	-	-	-	-	-	-	-	-	-	-	-	-	-	-	-	-	-	-	-	-	-	-	-	-	-	-	-	-	
L 938	Detmold (W) 4019 / 5519	Kfz R1	-	-	-	-	-	-	-	-	-	-	-	-	-	-	-	-	-	-	-	-	-	-	-	-	-	-	-	-	-		
		SV R1	-	-	-	-	-	-	-	-	-	-	-	-	-	-	-	-	-	-	-	-	-	-	-	-	-	-	-	-	-	-	
		Kfz R2	-	-	-	-	-	-	-	-	-	-	-	-	-	-	-	-	-	-	-	-	-	-	-	-	-	-	-	-	-	-	
		SV R2	-	-	-	-	-	-	-	-	-	-	-	-	-	-	-	-	-	-	-	-	-	-	-	-	-	-	-	-	-	-	
L 954	Bad Driburg 4220 / 5529	Kfz R1	-	-	-	-	-	-	-	-	-	-	-	-	-	-	-	-	-	-	-	-	-	-	-	-	-	-	-	-	-		
		SV R1	-	-	-	-	-	-	-	-	-	-	-	-	-	-	-	-	-	-	-	-	-	-	-	-	-	-	-	-	-	-	
		Kfz R2	-	-	-	-	-	-	-	-	-	-	-	-	-	-	-	-	-	-	-	-	-	-	-	-	-	-	-	-	-	-	
		SV R2	-	-	-	-	-	-	-	-	-	-	-	-	-	-	-	-	-	-	-	-	-	-	-	-	-	-	-	-	-	-	
L 969	Werl-Westönnen 4413 / 5324	Kfz R1	-	-	-	-	-	-	-	-	-	-	-	-	-	-	-	-	-	-	-	-	-	-	-	-	-	-	-	-	-		
		SV R1	-	-	-	-	-	-	-	-	-	-	-	-	-	-	-	-	-	-	-	-	-	-	-	-	-	-	-	-	-	-	
		Kfz R2	-	-	-	-	-	-	-	-	-	-	-	-	-	-	-	-	-	-	-	-	-	-	-	-	-	-	-	-	-	-	
		SV R2	-	-	-	-	-	-	-	-	-	-	-	-	-	-	-	-	-	-	-	-	-	-	-	-	-	-	-	-	-	-	
K 10	Sennestadt (O) 4017 / 5521	Kfz R1	R	-	-	-	-	-	-	-	R	R	-	-	-	B	B	B	B	B	B	B	B	B	B	B	B	B	B	B	B		
		SV R1	R	-	-	-	-	-	-	-	R	R	-	-	-	B	B	B	B	B	B	B	B	B	B	B	B	B	B	B	B		
		Kfz R2	-	-	-	-	-	-	-	-	R	-	-	-	-	B	B	B	B	B	B	B	B	B	B	B	B	B	B	B	B	B	
		SV R2	-	-	-	-	-	-	-	-	R	-	-	-	-	B	B	B	B	B	B	B	B	B	B	B	B	B	B	B	B	B	
K 10	Breckerfeld (O) 4710 / 5508	Kfz R1	-	-	-	-	-	-	-	-	-	-	-	-	-	-	-	-	-	-	-	-	-	-	-	-	-	-	-	-	-		
		SV R1	-	-	-	-	-	-	-	-	-	-	-	-	-	-	-	-	-	-	-	-	-	-	-	-	-	-	-	-	-	-	
		Kfz R2	-	-	-	-	-	-	-	-	-	-	-	-	-	-	-	-	-	-	-	-	-	-	-	-	-	-	-	-	-	-	
		SV R2	-	-	-	-	-	-	-	-	-	-	-	-	-	-	-	-	-	-	-	-	-	-	-	-	-	-	-	-	-	-	

Herausgeber:

Landesbetrieb Straßenbau Nordrhein-Westfalen, Landesmobilitätszentrale, Bonner Straße 67, 51379 Leverkusen

Die Autobahn GmbH des Bundes, NL Rheinland, GB Verkehrszentrale Leverkusen, Bonner Straße 65, 51379 Leverkusen

Auswertung:

DTV-Verkehrsconsult GmbH, Pascalstraße 53, 52076 Aachen