



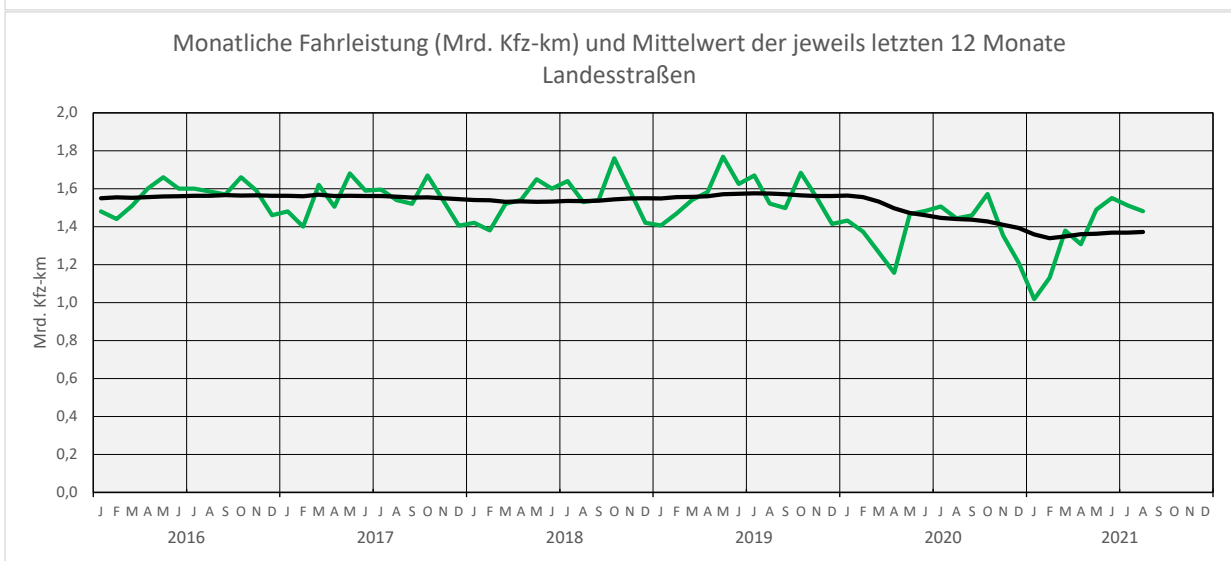
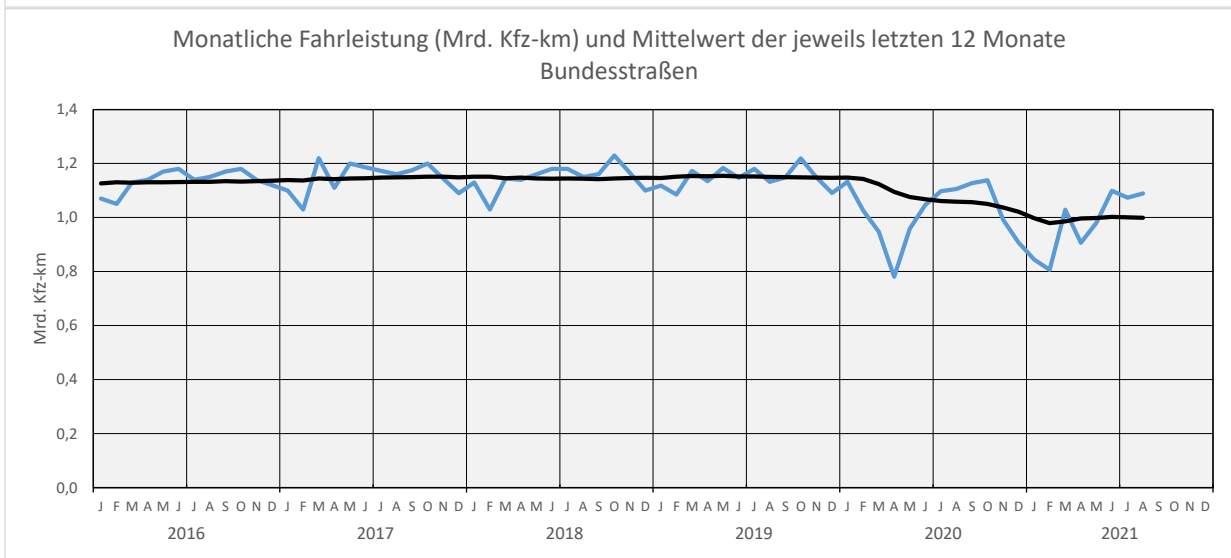
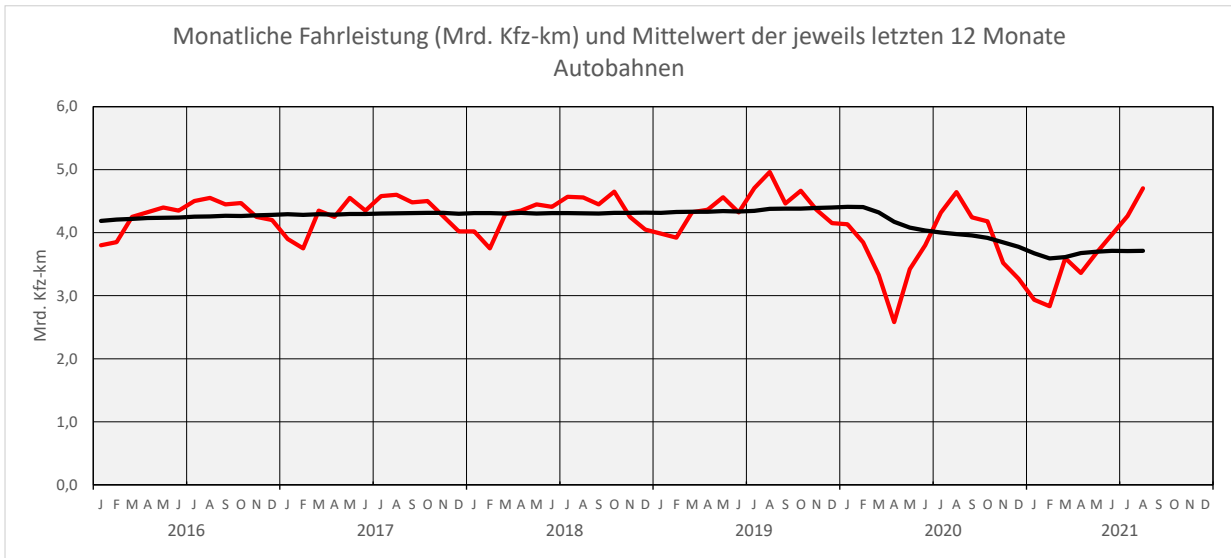
Bild: Straßen.NRW

August 2021

Ergebnisse automatischer Dauerzählstellen an den „Freien Strecken“
der Straßen des überörtlichen Verkehrs in Nordrhein-Westfalen

**Ergebnisse aus automatischen Dauerzählstellen
an den „Freien Strecken“ der Straßen des überörtlichen Verkehrs in NRW**

August 2021



Bericht August 2021

Kfz-Verkehr

Die „Durchschnittlichen Täglichen Verkehrsstärken“ (DTV) der Kfz an allen Tagen des Monats haben im August 2021 im Vergleich zum Vorjahresmonat auf den erfassten Außerortsstraßen insgesamt (Autobahnen, Bundes- und Landesstraßen) **leicht zugenommen**. Aus permanenten Verkehrsbeobachtungen mit 318 automatischen Zählgeräten, die zur Mittelwertberechnung herangezogen wurden, ergaben sich im August 2021 sowie für die Zeiträume Januar bis August 2021 und September 2020 bis August 2021 für „alle Tage“ (Mo-So), Werktagen (Mo-Fr, Sa, Mo-Sa) und Sonn- und Feiertagen (So+Fei) folgende Veränderungsdaten gegenüber dem jeweiligen Vergleichszeitraum des Vorjahres:

Entwicklung des Kfz-Verkehrs auf Außerortsstraßen [%]					
	Autobahnen (A)	Bundesstr. (B)	Landesstr. (L)	B und L zusammen	insgesamt (A,B,L)
Anzahl Zählstellen	150	115	53	168	318
August 2021 / August 2020	im aktuellen Monat (August)				
Mo-So	+ 1,3	- 1,5	+ 2,6	- 0,5	+ 1,0
Mo-Fr	- 0,4	- 2,9	+ 1,7	- 1,8	- 0,7
Sa	+ 5,7	+ 1,6	+ 4,0	+ 2,2	+ 5,2
Mo-Sa	+ 1,0	- 1,5	+ 2,9	- 0,5	+ 0,8
So+Fei	+ 3,4	- 1,8	+ 0,6	- 1,2	+ 2,8
Januar - August 2021 / Januar - August 2020	seit Jahresbeginn				
Mo-So	- 2,3	- 3,3	- 2,0	- 3,0	- 2,7
Mo-Fr	- 2,7	- 3,5	- 2,3	- 3,2	- 2,8
Sa	- 1,9	- 3,9	- 1,9	- 3,4	- 2,2
Mo-Sa	- 2,6	- 3,5	- 2,2	- 2,8	- 2,1
So+Fei	- 1,1	- 1,9	+ 0,2	- 1,4	- 1,3
Sept 2020 - August 2021 / Sept 2019 - August 2020	in den vergangenen 12 Monaten				
Mo-So	- 6,5	- 5,6	- 4,5	- 5,3	- 6,5
Mo-Fr	- 6,1	- 5,5	- 4,8	- 5,4	- 6,0
Sa	- 8,2	- 7,2	- 4,8	- 6,6	- 8,0
Mo-Sa	- 6,2	- 5,5	- 4,6	- 5,1	- 5,7
So+Fei	- 9,6	- 7,9	- 5,2	- 7,2	- 9,3

Kfz-Verkehr:
August: + 1,0 %

Im August 2021 war im Kfz-Verkehr über alle Straßenklassen ein Anstieg des Verkehrsaufkommens um + 1,0 % zu beobachten. Eine Steigerung trat durchgängig an Samstagen sowie auf den Landesstraßen auf. Die Autobahnen verzeichneten bis auf den Bereich Mo-Fr mit - 0,4 % Zuwachs zwischen + 1,0 % (Mo-Fr) und + 5,7 % (samstags).

Seit Jahresbeginn:
- 2,7 %

Im Vergleich der ersten acht Monate des Jahres 2021 zum Vorjahreszeitraum ist im gesamten Landesnetz ein Verkehrsrückgang von - 2,7 % zu verzeichnen. Der Rückgang lag für fast alle Straßenklassen und Zeitbereiche zwischen - 1,1 % und - 3,9 %. Ausnahme waren die Landesstraßen an Sonn- und Feiertagen, auf denen ein leichter Anstieg um + 0,2 % erkennbar ist.

In den vergangenen 12 Monaten:
- 6,5 %

Im Vergleich der vergangenen 12 Monate (September 2020 bis August 2021) mit dem Zeitraum von September 2019 bis August 2020 wurde ein Rückgang des Verkehrsaufkommens um - 6,5 % über alle Tage im Gesamtnetz registriert. Auch hier ging der Verkehr am Wochenende etwas stärker zurück, am deutlichsten auf Autobahnen an Sonn- und Feiertagen mit - 9,6 %. Der Rückgang an den Tagen Mo-Fr und Mo-Sa schwankt in den verschiedenen Straßenklassen nur unerheblich zwischen - 4,6 % und - 6,2 %.

Verkehrs- und Unfallentwicklung auf Außerortsstraßen in NRW

Entwicklung des Kfz-Verkehrs an den Grenzübergängen	Kfz - Verkehr [%]		
	Autobahnen (A)	Übrige Str. (B, L)	insges. (A, B, L)
Anzahl Zählstellen	7	12	19
August 2021 / August 2020	im aktuellen Monat (August)		
Mo-So	- 8,2	- 8,7	- 8,3
Mo-Fr	- 6,6	- 8,3	- 7,1
Sa	- 10,7	- 9,6	- 10,4
Mo-Sa	- 7,4	- 8,4	- 7,7
So+Fei	- 12,0	- 11,3	- 11,9
Januar - August 2021 / Januar - August 2020	seit Jahresbeginn		
Mo-So	- 9,6	- 8,8	- 9,4
Mo-Fr	- 6,6	- 8,1	- 7,0
Sa	- 16,9	- 11,8	- 15,3
Mo-Sa	- 8,3	- 8,9	- 8,5
So+Fei	- 20,2	- 9,7	- 16,9
Sept 2020 - August 2021 / Sept 2019 - August 2020	in den vergangenen 12 Monaten		
Mo-So	- 16,5	- 12,3	- 15,2
Mo-Fr	- 12,2	- 10,8	- 11,8
Sa	- 25,2	- 16,6	- 22,5
Mo-Sa	- 14,3	- 11,9	- 13,5
So+Fei	- 31,5	- 17,6	- 27,4

Kfz-Verkehr an den Grenzübergängen August:

A: - 8,2 %
B, L: - 8,7 %

An den betrachteten **Grenzübergängen** des Landes war im **August 2021** im Vergleich zum Vorjahresmonat ein Rückgang der Gesamtverkehrsmenge um - 8,3 % zu verzeichnen. Davon entfielen - 8,2 % auf Autobahnen und - 8,7 % auf Bundes- und Landesstraßen. Der Verkehr ging in allen Bereichen zwischen - 6,6 % und - 12,0 % zurück, am stärksten im Wochenendverkehr.

Seit Jahresbeginn:

A: - 9,6 %
B, L: - 8,8 %

Aufgrund der im bisherigen Jahr erfolgten Grenzsicherungen weist der Vergleich der **ersten acht Monate des Jahres** mit dem Vorjahreszeitraum starke Rückgänge auf. Dieser beläuft sich über alle Tage und alle Zählstellen auf - 9,4 %, auf Autobahnen auf - 9,6 %, auf dem nachgeordneten Netz auf - 8,8 %. An Samstagen ging der Verkehr sogar um - 15,3 % zurück und an Sonn- und Feiertagen um - 16,9 %.

In den vergangenen 12 Monaten:

A: - 16,5 %
B, L: - 12,3 %

Im Zeitraum **September 2020 bis August 2021** nahm der Verkehr im Vergleich zum vorangegangenen 12-Monats-Zeitraum an den betrachteten Grenzübergängen über alle Tagen (Mo-So) um - 15,2 % ab. Dabei wurde mit - 16,5 % an den Autobahn-grenzübergängen ein stärkerer Rückgang erfasst als im nachgeordneten Netz mit - 12,3 %. Der Verkehr auf Autobahnen und am Wochenende ist am stärksten gesunken, an Samstagen um - 25,2 %, an Sonn- und Feiertagen sogar um - 31,5 %.

Verkehrs- und Unfallentwicklung auf Außerortsstraßen in NRW

Schwerverkehr (SV)

Entwicklung des Schwerverkehrs auf Außerortsstraßen [%]					
	Autobahnen (A)	Bundesstr. (B)	Landesstr. (L)	B und L zusammen	insgesamt (A, B, L)
Anzahl Zählstellen	150	115	53	168	318
August 2021 / August 2020	im aktuellen Monat (August)				
Mo-So	+ 7,6	+ 1,4	+ 9,7	+ 2,7	+ 7,2
Mo-Fr	+ 4,0	- 2,3	+ 5,6	- 1,0	+ 3,6
Januar - August 2021 / Januar - August 2020	seit Jahresbeginn				
Mo-So	+ 7,8	+ 0,8	+ 4,5	+ 1,4	+ 7,3
Mo-Fr	+ 7,2	+ 0,5	+ 4,0	+ 1,0	+ 6,7
Sept 2020 - August 2021 / Sept 2019 - August 2020	in den vergangenen 12 Monaten				
Mo-So	+ 7,0	+ 0,9	+ 2,9	+ 1,3	+ 6,6
Mo-Fr	+ 5,6	- 0,3	+ 1,5	+ 0,0	+ 5,2

Entwicklung Mo-Fr: August: + 3,6 % SV

Im Vergleich zum August des Vorjahres nahm das **Schwerverkehrsaufkommen** (SV = Kfz > 3,5 t zul. Gesamtgewicht) in NRW um + 7,2 % an allen Tagen und + 3,6 % an Werktagen Mo-Fr zu. Dabei wurde ein Verkehrsanstieg um + 7,6 % bzw. + 4,0 % auf den Autobahnen erfasst. Auf Bundes- und Landesstraßen belief dieser sich über alle Tage auf + 2,7 %, wobei die Landesstraßen mit + 9,7 % am deutlichsten zugenommen haben. Im Werktagsbereich war die Entwicklung auf den Bundesstraßen hingegen mit - 2,3 % negativ.

Seit Jahresbeginn Mo-Fr: + 6,7 % SV

Im Vergleich der **ersten acht Monate des Jahres 2021** zum Vorjahreszeitraum ist ebenfalls ein Anstieg des Schwerverkehrs im Gesamtnetz (+ 7,3 %) zu verzeichnen. Die Veränderungsdaten an Werktagen sind denen im Gesamtbereich sehr ähnlich. Am stärksten erhöhte sich der Verkehr auf den Autobahnen mit + 7,8 %, am wenigsten stieg der er auf den Bundesstraßen mit + 0,8 %.

In den vergangenen 12 Monaten Mo-Fr: + 5,6 % auf BAB, + 0,0 % auf B/L

In der Betrachtung der **vergangenen 12 Monate** weist der Schwerverkehr über die Werktage Mo-Fr eine Erhöhung um + 5,2 % verglichen mit dem Vorjahreszeitraum auf. In diesem Zeitraum stieg das Schwerverkehrsaufkommen auf den Autobahnen um + 5,6 %, an allen Tagen um + 7,0 %. Im nachgeordneten Netz wurde ein geringerer Anstieg des Verkehrs erfasst mit + 0,9 % auf Bundes- und + 2,9 % auf Landesstraßen über alle Tage, an Mo-Fr auf Landesstraßen mit + 1,5 %. Die Bundesstraßen weisen hier mit - 0,3 % hingegen eine negative Entwicklung auf.

Verkehrs- und Unfallentwicklung auf Außerortsstraßen in NRW

Entwicklung des Schwerverkehrs an den Grenzübergängen Anzahl Zählstellen	Schwerverkehr [%]		
	Autobahnen (A)	Übrige Str. (B, L)	A, B, L
August 2021 / August 2020	im aktuellen Monat (August)		
Mo-So	+ 5,1	+ 12,9	+ 5,7
Mo-Fr	+ 1,9	+ 9,0	+ 2,4
Januar - August 2021 / Januar - August 2020	seit Jahresbeginn		
Mo-So	+ 10,6	+ 13,0	+ 10,8
Mo-Fr	+ 10,2	+ 12,4	+ 10,4
Sept 2020 - August 2021 / Sept 2019 - August 2020	in den vergangenen 12 Monaten		
Mo-So	+ 8,8	+ 8,4	+ 8,7
Mo-Fr	+ 7,6	+ 7,5	+ 7,6

Anstieg des SV-Grenzverkehrs, besonders auf Bundes- und Landesstraßen

Im Vergleich von August 2021 mit dem August des Vorjahres nahm der Schwerverkehr an den Grenzzählstellen in allen Straßen- und Zeitbereichen zu, im Bereich Mo-Fr. durchgängig geringer als über alle Tage. Die Erhöhung ist im nachgeordneten Netz mit + 12,9 % bzw. + 9,0 % deutlicher als auf den Autobahnen mit + 5,1 % respektive + 1,9 %.

Vergleich seit Jahresbeginn: Steigerung in allen Bereichen um +10,2 % bis + 13,0 %

In den **ersten acht Monaten des Jahres** zeigt sich im Vergleich zum Vorjahreszeitraum eine deutliche Zunahme des SV-Grenzverkehrs an Werktagen Mo-Fr um + 10,4 %. Dieser ergibt sich aus der positiven Entwicklung an den Autobahn-Grenzzählstellen um + 10,2 % und an den übrigen Übergängen um + 12,4 %. Im Gesamtzeitbereich fiel der Anstieg in allen Kategorien nur unwesentlich höher aus.

12-Monats-Vergleich: ebenfalls Erhöhung Mo-Fr.: +7,6 %

Im Vergleich des **12-Monats-Zeitraums** von September 2020 bis August 2021 mit den vorangegangenen 12 Monaten ist das Schwerverkehrsaufkommen an den Grenzen Mo-Fr im Mittel um + 7,6 % gestiegen. Die Veränderungen bewegen sich in allen betrachteten Zeiträumen und Straßenklassen in einem ähnlichen Rahmen zwischen + 7,5 % und + 8,8 %.

Verkehrs- und Unfallentwicklung auf Außerortsstraßen in NRW

Entwicklung des Unfallgeschehens auf den Straßen

August 2021

Straßenverkehrsunfälle in Nordrhein-Westfalen	Anzahl im Monat August ...				Veränd. 2021 / 2020
	2021	2020	2019	2018	
Unfälle mit Personenschaden					
auf allen Straßen	4.965	5.158	5.104	5.029	- 3,7%
davon auf:					
- Innerortsstraßen	3.484	3.766	3.834	3.747	- 7,5%
- Außerortsstraßen	1.481	1.392	1.270	1.282	+ 6,4%
darunter auf:					
- Autobahnen	289	292	345	319	- 1,0%
- Bundesstraßen	256	214	241	237	+ 19,6%
- Landesstraßen	530	483	400	430	+ 9,7%
verunglückte Personen					
auf allen Straßen	6.197	6.326	6.476	6.343	- 2,0%
davon auf:					
- Innerortsstraßen	4.055	4.415	4.603	4.472	- 8,2%
- Außerortsstraßen	2.142	1.911	1.873	1.871	+ 12,1%
darunter auf:					
- Autobahnen	479	437	547	507	+ 9,6%
- Bundesstraßen	384	293	385	352	+ 31,1%
- Landesstraßen	778	683	582	615	+ 13,9%
Getötete Personen					
auf allen Straßen	43	41	41	33	+ 4,9%
davon auf:					
- Innerortsstraßen	12	10	15	11	+ 20,0%
- Außerortsstraßen	31	31	26	22	+ 0,0%
darunter auf:					
- Autobahnen	3	6	4	6	
- Bundesstraßen	8	4	4	6	
- Landesstraßen	10	16	13	7	

Quelle: Information und Technik Nordrhein-Westfalen (IT.NRW)

Januar bis August 2021

Straßenverkehrsunfälle in Nordrhein-Westfalen	Anzahl im Jahr ab Januar... bis August...				Veränd. 2021 / 2020
	2021	2020	2019	2018	
Unfälle mit Personenschaden					
auf allen Straßen	31.466	33.316	39.495	39.726	- 5,6%
davon auf:					
- Innerortsstraßen	22.409	24.486	30.227	30.264	- 8,5%
- Außerortsstraßen	9.057	8.830	9.268	9.462	+ 2,6%
darunter auf:					
- Autobahnen	1995	1995	2655	2508	+ 0,0%
- Bundesstraßen	1547	1520	1654	1776	+ 1,8%
- Landesstraßen	3124	3005	3003	3130	+ 4,0%
verunglückte Personen					
auf allen Straßen	38.856	41.170	50.367	50.657	- 5,6%
davon auf:					
- Innerortsstraßen	26.250	28.704	36.575	36.757	- 8,5%
- Außerortsstraßen	12.606	12.466	13.792	13.900	+ 1,1%
darunter auf:					
- Autobahnen	3051	3108	4159	3911	- 1,8%
- Bundesstraßen	2254	2292	2615	2721	- 1,7%
- Landesstraßen	4337	4180	4443	4564	+ 3,8%
Getötete Personen					
auf allen Straßen	246	253	301	290	- 2,8%
davon auf:					
- Innerortsstraßen	94	92	124	117	+ 2,2%
- Außerortsstraßen	152	161	177	173	- 5,6%
darunter auf:					
- Autobahnen	29	39	31	43	
- Bundesstraßen	31	28	34	42	
- Landesstraßen	57	59	72	53	

Quelle: Information und Technik Nordrhein-Westfalen (IT.NRW)

Herausgeber:

Bearbeitung:

Verkehrs- und Unfallentwicklung auf Außerortsstraßen in NRW

September 2020 bis August 2021

Straßenverkehrsunfälle in Nordrhein-Westfalen	Anzahl in den vergangenen 12 Monaten bis August....				Veränd. 2021 / 2020
	2021	2020	2019	2018	
Unfälle mit Personenschaden					
auf allen Straßen	49.158	53.313	60.655	59.964	- 7,8%
davon auf:					
- Innerortsstraßen	35.540	39.646	46.516	45.563	- 10,4%
- Außerortsstraßen	13.618	13.667	14.139	14.401	- 0,4%
darunter auf:					
- Autobahnen	3049	3369	4042	4031	- 9,5%
- Bundesstraßen	2321	2512	2567	2751	- 7,6%
- Landesstraßen	4693	4512	4619	4660	+ 4,0%
verunglückte Personen					
auf allen Straßen	60.521	66.415	77.260	76.712	- 8,9%
davon auf:					
- Innerortsstraßen	41.527	46.816	56.164	55.390	- 11,3%
- Außerortsstraßen	18.994	19.599	21.096	21.322	- 3,1%
darunter auf:					
- Autobahnen	4685	5247	6381	6331	- 10,7%
- Bundesstraßen	3421	3789	4042	4231	- 9,7%
- Landesstraßen	6480	6403	6827	6820	+ 1,2%
Getötete Personen					
auf allen Straßen	380	394	476	435	- 3,6%
davon auf:					
- Innerortsstraßen	148	152	203	190	- 2,6%
- Außerortsstraßen	232	242	273	245	- 4,1%
darunter auf:					
- Autobahnen	43	56	54	61	
- Bundesstraßen	41	45	64	56	
- Landesstraßen	89	87	97	78	

Quelle: Information und Technik Nordrhein-Westfalen (IT.NRW)

- 3,7 % weniger Unfälle im Gesamtnetz als im Vorjahresmonat

Die Anzahl der **Unfälle mit Personenschaden** auf allen Straßen des Landes lag im August 2021 mit 4.965 registrierten Fällen um 193 niedriger als im Vorjahresmonat (- 3,7 %). Vor allem innerorts wurden deutlich weniger Unfälle mit Personenschaden erfasst. Dort sank ihre Anzahl um - 7,5 %. Auf Außerortsstraßen stieg die Zahl der Unfälle insgesamt hingegen um + 6,4 %. Hier gab es auf den Bundesstraßen einen Anstieg um + 19,6 % und auf Landesstraßen um + 9,7 %. Allerdings in die Unfallzahl auf Autobahnen leicht um - 1,0 % zurück.

Die Anzahl **verunglückter Personen** fiel im Innerortsbereich um - 8,2 %. Auf den Außerortsstraßen stiegen sie hingegen an (+ 12,1 %). Hier gab es in allen Straßenklassen erhebliche Anstiege. Auf Autobahnen waren es + 9,6 %, auf Landesstraßen + 13,9 % und auf Bundesstraßen gar + 31,1 %.

August: 2 Getötete Personen mehr als vor Jahresfrist

Im **August 2021** kamen 43 Menschen bei Unfällen in NRW ums Leben. Die Zahl der Todesopfer im Außerortsbereich ist mit 31 Toten unverändert geblieben, und innerorts erhöhte sie sich um 2 auf 12.

Um - 5,6 % rückläufige Unfall- und Verunglücktenzahlen seit Anfang des Jahres

In den **ersten acht Monaten des Jahres** passierten in NRW - 5,6 % weniger Unfälle mit Personenschaden als von Januar bis August 2020. Davon entfällt der größte Teil von - 8,5 % auf die Innerortsstraßen, während es auf Außerortsstraßen + 2,6 % mehr Unfälle gab. Der Trend bei den verunglückten Personen ist sehr ähnlich.

In diesem Zeitbereich kamen bei Unfällen in NRW 246 Menschen ums Leben. Das sind 7 oder - 2,8 % weniger als im gleichen Bereich des Vorjahres.

Verkehrs- und Unfallentwicklung auf Außerortsstraßen in NRW

In den vergangenen 12 Monaten 14 Todesopfer weniger als im Vergleichszeitraum September 2019 bis August 2020

**Hinweis zur Zahlen-
grundlage:**

Im Vergleich des Zeitraums **September 2020 bis August 2021** mit den vorangegangenen 12 Monaten sank die Unfallzahl um - 7,8 % und die Verunglücktenzahl um - 8,9 %. Die Zahl der Todesopfer lag mit 380 um 14 niedriger als im Vergleichszeitraum (- 3,6 %). Innerorts und auf den Autobahnen gingen die Unfall- und die Verunglücktenzahlen mit - 9,5 % bis - 11,3 % am stärksten zurück, lediglich auf Landesstraßen sind Anstiege zu verzeichnen (+ 4,0 % bzw. + 1,2 %)

Um eine kontinuierliche Vergleichsbasis der Unfalldaten zu schaffen und beizubehalten, werden die Zahlen aus den Vorjahren so herangezogen wie sie zum Zeitpunkt des jeweiligen Monatsberichts bekannt waren. Es werden **keine** aktualisierten Unfall- bzw. Verunglücktenzahlen genutzt, die sich z.B. durch das Einbeziehen nachträglich verstorbener Unfallbeteiligter noch verändern.

Entwicklung der Unfallraten und der Verunglücktenraten

Eine bessere Beurteilung für das Unfallrisiko als die absoluten Unfallzahlen stellen die **Unfallraten** dar. Das gilt besonders vor dem Hintergrund von schwankenden Fahrleistungszahlen während der Corona-Beschränkungen. Diese werden aus dem Verhältnis der Anzahl von Unfällen mit Personenschaden zu den von allen Fahrzeugen zurückgelegten Kilometern (Fahrleistung) berechnet. Folgende Werte wurden für den aktuellen Monat, das aktuelle Jahr und den zurückliegenden 12-Monatsbereich sowie die entsprechenden Zeiträume der Vorjahre ermittelt:

Unfallraten (Unfälle mit Personenschaden je Mrd. Kfz-km)					
Straßengruppe	2021	2020	2019	2018	Veränd. 2021 /2020
im aktuellen Monat (August)					
Autobahnen (A)	61	63	70	65	- 3,2 %
Bundesstraßen (B)	235	194	213	206	+ 21,1 %
Landesstraßen (L)	358	335	263	282	+ 6,9 %
Insgesamt (A, B, L)	172	160	137	139	+ 7,5 %
Seit Jahresbeginn bis August					
Autobahnen (A)	68	66	76	72	+ 3,0 %
Bundesstraßen (B)	198	188	181	194	+ 5,3 %
Landesstraßen (L)	287	270	238	255	+ 6,3 %
Insgesamt (A, B, L)	152	145	130	135	+ 4,8 %
in den vergangenen 12 Monaten (September-August)					
Autobahnen (A)	68	71	77	78	- 4,2 %
Bundesstraßen (B)	194	198	186	200	- 2,0 %
Landesstraßen (L)	285	261	245	253	+ 9,2 %
Insgesamt (A, B, L)	151	142	133	138	+ 6,3 %

Im Monatsvergleich Rückgang auf BAB, Anstieg auf Bundes- und Landesstraßen

Die Unfallrate auf Autobahnen für den August 2021 sank im Vergleich zum Vorjahresmonat um - 3,2 % auf 61 Unfälle mit Personenschaden je Mrd. Kfz-km. Jedoch erhöhte sie sich auf Landesstraßen um + 6,9 % auf 358 Unfälle und auf Bundesstraßen mit + 21,1 % auf 235 Unfälle je 1 Mrd. Kfz-km am deutlichsten.

Im Vergleich der **ersten acht Monate des Jahres 2021** zum selben Zeitraum des Vorjahres wurde für die Autobahnen eine Erhöhung der Unfallrate um + 3,0 % ermittelt. Auch im nachgeordneten Netz wurde ein Anstieg verzeichnet, der sich auf + 5,3 % auf den Bundes- und + 6,3 % auf Landesstraßen belief. Im Gesamtnetz wurden in diesen Monaten 152 Unfälle pro Mrd. Kfz-km erfasst, ein Anstieg um + 4,8 % gegenüber dem Vorjahr bis August.

Im 12-Monats-Mittel Anstieg der Unfallrate um + 6,3 %

Im Vergleich der **vergangenen 12 Monate** (September 2020 bis August 2021) zum vorangegangenen Zeitraum zeigt sich ebenfalls ein Anstieg der Unfallrate (+ 6,3 %). Auf den Autobahnen und Bundesstraßen sanken die Raten zwar um - 4,2 % bzw. - 2,0 %. Durch die hohe Zunahme auf Landesstraßen um + 9,2 % gab es jedoch insgesamt Zuwachs.

Herausgeber:

Bearbeitung:

Neben den Unfallraten sind auch die **Verunglücktenraten** ein Index für die Unfallrisiken und -schweren. Diese werden aus dem Verhältnis der Anzahl verunglückter Verkehrsteilnehmer zur entsprechenden Fahrleistung berechnet. Folgende Werte wurden für den aktuellen Monat, das aktuelle Jahr und den zurückliegenden 12-Monatsbereich sowie die entsprechenden Zeiträume der Vorjahre ermittelt:

Verunglückte Personen je Mrd. Kfz km					
Straßengruppe	2021	2020	2019	2018	Veränd. 2021 /2020
im aktuellen Monat (August)					
Autobahnen (A)	102	94	110	103	+ 8,5 %
Bundesstraßen (B)	353	265	340	306	+ 33,2 %
Landesstraßen (L)	525	473	383	403	+ 11,0 %
Insgesamt (A, B, L)	248	219	202	203	+ 13,2 %
Seit Jahresbeginn bis August					
Autobahnen (A)	104	103	118	110	+ 1,0 %
Bundesstraßen (B)	288	283	286	297	+ 1,8 %
Landesstraßen (L)	399	376	353	370	+ 6,1 %
Insgesamt (A, B, L)	212	204	194	200	+ 3,9 %
in den vergangenen 12 Monaten (September-August)					
Autobahnen (A)	105	110	121	120	- 4,5 %
Bundesstraßen (B)	285	298	293	308	- 4,4 %
Landesstraßen (L)	394	370	362	369	+ 6,5 %
Insgesamt (A, B, L)	211	204	199	207	+ 3,4 %

Anstieg der Verunglücktenraten, am deutlichsten auf Bundesstraßen

Im **August 2021** stieg die Verunglücktenrate auf den Straßen NRW im Vergleich zum August des Vorjahrs um + 13,2 % auf 248 Personen je Mrd. Kfz-km. Dabei war die Veränderung auf den Straßenklassen sehr unterschiedlich und zwar mit + 33,2 % auf Bundesstraßen am größten und mit + 8,5 % auf Autobahnen am geringsten. Auf Landesstraßen nahm die Verunglücktenrate um + 11,0 % zu.

Im Vergleich der **ersten acht Monate des Jahres 2021** mit dem Vorjahreszeitraum erhöhte sich die Verunglücktenrate in allen Straßenklassen. Sie lag auf den Autobahnen mit 104 Verunglückten je Mrd. Kfz-km um + 1,0 % höher als im gleichen Zeitraum des Vorjahres. Im nachgeordneten Netz gab es positive Veränderungen auf Bundesstraßen um + 1,8 % und um + 6,1 % auf Landesstraßen.

Im gleitenden Jahresmittel nur auf Landesstraßen Erhöhung der Verunglücktenrate

In den **vergangenen 12 Monaten** (September 2020 bis August 2021) lag die Verunglücktenrate im Gesamtnetz des Landes bei 211 Personen je Mrd. Kfz-km und somit um + 3,4 % höher als im vorangegangenen Zeitraum. Hier gab es mit + 6,5 % einen Anstieg ausschließlich auf den Landesstraßen. Auf Autobahnen und Bundesstraßen lag die negative Entwicklung mit - 4,5 % bzw. - 4,4 % sehr ähnlich hoch.

Verzeichnis der Tabellen (Anhänge):

DTV	Kfz-Verkehr	auf	Autobahnen	Anhang 1.1
DTV	Kfz-Verkehr	auf	Bundesstraßen	Anhang 1.2
DTV	Kfz-Verkehr	auf	Landes- und Kreisstraßen	Anhang 1.3
DTV	Kfz-Verkehr	an	Grenzzählstellen	Anhang 1.4
DTV	Schwerverkehr (SV)	auf	Autobahnen	Anhang 2.1
DTV	Schwerverkehr (SV)	auf	Bundesstraßen	Anhang 2.2
DTV	Schwerverkehr (SV)	auf	Landes- und Kreisstraßen	Anhang 2.3
DTV	Schwerverkehr (SV)	an	Grenzzählstellen	Anhang 2.4
DTV	Fahrzeugarten	auf	Autobahnen	Anhang 3.1
DTV	Fahrzeugarten	auf	Bundesstraßen	Anhang 3.2
DTV	Fahrzeugarten	auf	Landes- und Kreisstraßen	Anhang 3.3
DTV	Fahrzeugarten	an	Grenzzählstellen	Anhang 3.4
Geschwindigkeitsmessungen		auf	Landesstraßen	Anhang 4.1
Geschwindigkeitsmessungen		an	Grenzzählstellen	Anhang 4.2
Ausfälle von Dauerzählstellen				Anhang 5

Abkürzungen und Begriffe

Str.-Kl.	Straßenklasse und	Lfw	Lieferwagen ≤ 3,5t zul. Gesamtgewicht (zul. GG)
u.-Nr.	Straßennummer	Mot	Motorräder (auch mit Beiwagen), jedoch keine Fahrräder, keine Mofas
Zst.-Name	Name der Zählstelle	Pkw mit Anh.	Kfz bis 3,5t zul. GG mit Anhänger
Zst.-Nr.	Nummer der Zählstelle	Bus	Kraftfahrzeuge mit mehr als neun Sitzplätzen zur Personenbeförderung (auch mit Anhänger)
TK-	Nummer der topographischen Karte 1:25000, in der Zählstelle liegt	Lkw ohne Anh.	Lkw > 3,5t zul. GG ohne Anhänger
GT	Anzahl Tage mit mindestens 20 auswertbaren Stundenwerten, fehlende Stundenwerte (auch Tageswerte) sind eingeschätzt	Lkw mit Anh.	Lkw > 3,5t zul. GG mit Anhänger
DTV	Durchschnittliche Tägliche Verkehrsstärke (Kfz/24h)	Sattel	Alle Sattelkraftfahrzeuge
Mo-So	Alle Tage (Montag bis Sonntag),	Son nkl.	Sonstige und nicht klassifizierbare Kfz, d.h. alle Kfz, bei denen die Fahrzeugart nicht bestimmbar war oder die keiner der anderen Klassen angehören
Mo-Fr	Alle Werktage (Montag bis Freitag),	SGV	Schwerer Güterverkehr = Lkw ohne Anh. + Lkw mit Anh. + Sattel
Sa	Alle Samstage	SV	Schwerverkehr = SGV + Bus
So+Fei	Alle Sonn- und Feiertage des Auswertzeitraums	v_{zul}	Zulässige Höchstgeschwindigkeit
R	Richtungsangabe	v_m	Mittlere Geschwindigkeit
#	Zählstelle in der mittleren Verkehrsentwicklung nicht berücksichtigt	S	Standardabweichung der Geschwindigkeit (statistischer Wert)
*	durch Schätzverfahren errechnete Werte	%-Ant	Anteil der Fahrzeuge (Fz), die die angegebene Geschwindigkeit überschreiten
Pkw	Pkw (vom Kleinwagen bis zur Großraumlimousine, einschl. Offroad-Fahrzeuge)		

Durchschnittlicher und maximaler Tagesverkehr - Kraftfahrzeuge (KFZ)

August 2021

Str.-Kl. u. -Nr.	Zst.-Name	TK-/ Zst. Nr.	GT 2021	Durchschnittlicher Tagesverkehr (DTV)								Maximaler Tagesverkehr					
				Gesamtquerschnitt								Richtungen					
				Mo-So	21/20	Mo-Fr	21/20	Sa	21/20	So+Fei	21/20	Mo-Fr	Sa	So+Fei			
Kfz/24h	%	Kfz/24h	%	Kfz/24h	%	Kfz/24h	%	Kfz/24h	Datum,R	Kfz/24h	Datum,R	Kfz/24h	Datum,R				
	<i>Autobahnen</i>																
A 1	Lotte	3713 / 5143	30	74364	-2,3	73148	-3,5	77555	+2,0	77159	-0,8	45484	Fr 13.08. S	46164	14.08. S	42110	08.08. S
A 1	Ladbergen	3812 / 5118	30	68148	+3,9	66071	+2,7	72794	+8,8	73575	+6,0	40782	Fr 13.08. S	41822	14.08. S	38871	15.08. S
A 1	Flugh. Münster/Osnabrück	3812 / 5170	30	69104		66891		73996		74925		41684	Fr 13.08. S	42928	14.08. S	40331	15.08. S
A 1	Gievenbeck	4011 / 5171	30	96139		96194		96919		95269		56475	Fr 13.08. N	54664	14.08. S	52234	15.08. S
A 1	Ascheberg	4111 / 5121	0	71012	+6,4	69188	+4,3	76333	+10,8	74784	+12,7	45834*	Fr 13.08. N	41836*	14.08. N	41495*	29.08. S
A 1	Unna	4411 / 5144	26	120974	+8,0	120783	+9,8	124457	+4,5	119028	+4,8	72675	Fr 13.08. N	67556	14.08. S	62416	15.08. S
A 1	Holzen	4511 / 5100	26	100972		100246		101868		103451		69237	Fr 13.08. N	62537	07.08. N	59966	08.08. N
A 1	Hengsen	4511 / 5101	26	116908	+13,8	115471	+14,7	119959	+14,4	120790	+10,2	68968	Fr 13.08. N	64436	14.08. S	62672	15.08. S
A 1	Hagen-Vorhalle	4510 / 5124	0	97318	+8,9	97008	+7,1	103205	+19,3	93974	+7,8	62004*	Fr 13.08. N	54326*	28.08. N	48839*	15.08. N
A 1	Hölken	4709 / 5172		Im Bau													
A 1	Schloss Burg	4809 / 5011	31	86265		84838		90354		89269		50557	Fr 13.08. N	48436	28.08. N	47450	15.08. S
A 1	AK Leverkusen (O)	4908 / 5675	31	87684	+5,5	86515	+3,1	92064	+13,2	89327	+9,3	51822	Fr 13.08. N	50079	28.08. N	47230	29.08. N
A 1	AK Leverkusen (W)	4908 / 5035	0	90700	-1,3	92631	-3,5	90004	+4,7	82764	+2,4	53330*	Fr 27.08. S	47577*	28.08. S	44173*	15.08. N
A 1	Köln-Nord	4907 / 5048	0	78515	-5,2	83639	-8,6	71037	+6,5	61950	-0,4	46672	Fr 20.08. S	37975	28.08. S	33968	15.08. S
A 1	Köln-Lövenich	5007 / 5032		wegen langer Ausfallzeit derzeit keine Schätzung													
A 1	Hürth	5106 / 5010	31	29	-99,9	39	-99,9	2	-100,0	5	-100,0	72	Mo 09.08. S	3	07.08. N	7	01.08. S
A 1	Frauenthal	5206 / 5083	31	213		252		111		123		683	Do 19.08. S	137	14.08. S	298	22.08. S
A 1	Euskirchen/Bliesheim	5206 / 5060	30	40084	-26,5	41715	-27,0	39036	-20,6	33746	-30,8	24720	Fr 13.08. S	20714	14.08. S	18855	15.08. N
A 1	Nettersheim	5406 / 5047	31	20061	-13,3	20141	-12,4	19414	-12,2	20230	-18,3	13053	Fr 13.08. S	11436	14.08. N	13848	15.08. N
A 2	Oberhausen-Sterkrade	4407 / 5026	31	125299	+1,3	129427	+0,7	119470	+2,9	111795	+1,1	72541	Fr 13.08. O	65903	14.08. W	66500	15.08. W
A 2	Gelsenkirchen	4408 / 5122	0	76175	-14,9	82288	-13,8	63704	-19,8	59256	-20,3	48177*	Fr 13.08. W	34761*	14.08. W	34487*	15.08. W
A 2	Gelsenkirchen-Erle	4408 / 5147	28	84663	-6,4	90299	-6,8	75550	-4,9	67155	-9,8	50479	Fr 27.08. W	42801	14.08. W	41137	15.08. W
A 2	Recklinghausen-Ost	4409 / 5126	22	86787	+4,2	92914	+3,2	76626	+7,2	67959	+2,2	53138	Fr 20.08. O	42309	28.08. O	39530	15.08. W
A 2	Waltrup-Brambauer	4410 / 5125	28	98724	-0,6	105247	-2,9	86986	+5,7	79417	+1,5	60091	Fr 20.08. O	46122	14.08. W	47687	15.08. W
A 2	Kamen	4311 / 5173	27	78416		82497		71214		66219		48588	Fr 20.08. O	37989	14.08. W	40098	15.08. W
A 2	Altenböge	4312 / 5145	27	98300		100869		90955		92873		61116	Fr 13.08. O	49681	14.08. W	54743	15.08. W
A 2	Bönen	4312 / 5148	27	95021		96384		89816		93186		58681	Fr 13.08. O	49399	14.08. W	55199	15.08. W
A 2	Brunsborg	4213 / 5175		Im Bau													
A 2	Rhynern	4313 / 5174	27	83943		84227		80240		85656		50757	Fr 13.08. W	44023	14.08. O	49314	15.08. O
A 2	Oelde	4114 / 5102	0	76308	+4,6	77552	+5,2	68994	+1,9	76688	+2,6	44702*	Fr 13.08. O	37160*	28.08. O	40338*	15.08. W
A 2	Rheda-Wiedenbrück	4116 / 5176	30	87465		88744		81762		86399		53139	Fr 13.08. O	44501	14.08. W	49382	15.08. W
A 2	Sürenheide	4116 / 5177	30	92150		93998		85374		89439		55800	Fr 13.08. O	46756	14.08. W	51629	15.08. W
A 2	Brönninghausen	3917 / 5155	30	100016		102399		91385		96438		59833	Fr 13.08. O	50243	14.08. W	56067	15.08. W
A 2	Bielefeld	4017 / 5120	0	102043	+6,8	106929	+7,8	90242	+4,6	89984	+0,5	60863*	Fr 13.08. O	48887*	07.08. O	47230*	01.08. O
A 2	Borstenbach	3818 / 5156		Im Bau													
A 2	Bad Oeynhausen	3719 / 5123	0	95686	+0,4	96815	+2,1	86395	-10,2	98152	+1,6	53305*	Do 12.08. O	46437*	14.08. O	52269*	15.08. W
A 3	Elten	4103 / 5071	31	37966	-10,6	37444	-7,2	41728	-14,1	37255	-17,6	24894	Fr 13.08. N	25366	14.08. N	22871	15.08. S
A 3	Hünxe	4306 / 5001	0	62914	-3,4	65195	-0,6	60510	-9,6	54804	-10,5	40061	Fr 13.08. N	38050	14.08. N	34545*	15.08. S
A 3	Oberhausen-Holten	4406 / 5070	31	125368	-2,9	127750	-2,9	122355	-4,5	117297	-2,0	73207	Fr 13.08. N	67865	14.08. N	71397	15.08. S
A 3	AK OB-West (N)	4506 / 5665	0	134446	+0,2	136451	-1,1	134239	+3,6	125787	+2,3	77743*	Fr 13.08. S	82559*	14.08. S	87625*	15.08. S
A 3	AK OB-West (S)	4506 / 5667	0	119875	-8,6	125168	-7,8	111893	-12,1	102975	-11,0	73892*	Fr 13.08. S	68089*	14.08. S	63644*	15.08. S
A 3	Breitscheid	4607 / 5002	31	117181	+2,8	120712	+2,4	113887	+4,7	104280	+1,4	67883	Fr 13.08. S	64072	14.08. S	65015	15.08. S
A 3	AK Breitscheid (S)	4607 / 5065	30	107225	+1,2	110549	+0,9	102918	+2,2	96046	+0,1	62517	Fr 13.08. N	57905	14.08. N	54601	01.08. S
A 3	AK Hilden (N)	4707 / 5655	0	125907	+0,7	128394	-1,7	127267	+8,1	113877	+4,6	70678*	Fr 20.08. N	77492*	14.08. N	65336*	15.08. N
A 3	AK Hilden (S)	4807 / 5657	0	111224	-9,0	114754	-9,1	107754	-7,3	98465	-11,4	64213*	Fr 13.08. N	60901*	14.08. N	56168*	15.08. N
A 3	Opladen II	4807 / 5033	31	98746	-16,4	99595	-17,7	100148	-12,4	93889	-14,3	53794	Fr 13.08. S	52653	14.08. N	49743	15.08. S
A 3	AK Leverkusen (N)	4908 / 5003	31	118089	-10,8	121096	-11,8	116581	-7,3	106065	-10,5	64594	Fr 13.08. S	60997	14.08. N	55834	15.08. S
A 3	AK Leverkusen (S)	4908 / 5676	31	175782	+3,8	178890	+2,3	175959	+9,1	161962	+5,1	96319	Fr 13.08. S	90538	21.08. S	87803	15.08. S
A 3	Leverkusen	4908 / 5004	30	168630	+1,6	170618	+0,2	171146	+6,7	157868	+2,6	92061	Fr 13.08. S	87923	14.08. S	85295	15.08. S
A 3	Holweide	5008 / 5084		Im Bau													
A 3	AD Heumar (N)	5008 / 5672	30	193833	+2,4	194136	-0,4	200031	+10,9	187542	+7,5	103735	Fr 13.08. S	106027	14.08. N	100448	15.08. N
A 3	AD Heumar (S)	5008 / 5673	30	110165	+12,9	108673	+9,8	116424	+23,8	111720	+17,1	64129	Fr 13.08. N	65245	14.08. N	62249	15.08. N
A 3	Siegburg	5109 / 5005		wegen langer Ausfallzeit derzeit keine Schätzung													
A 3	AK BN-Siegburg (N)	5209 / 5058	0	93258	+11,9	88581	+7,6	100523	+20,1	108026	+23,5	55727*	Fr 13.08. N	59645*	14.08. N	64142*	08.08. N
A 3	AK BN-Siegburg (S)	5209 / 5631	0	93307	+7,6	88584	+2,3	101219	+19,8	107760	+20,4	54390*	Fr 13.08. N	59168*	14.08. N	61915*	08.08. N
A 3	Bad Honnef/Linz	5309 / 5006	30	103147	+23,3	99710	+21,6	110925	+31,6	112048	+24,6	66120	Fr 13.08. N	63493	14.08. N	64156	08.08. N

Herausgeber:

Landesbetrieb Straßenbau Nordrhein-Westfalen, Landesmobilitätszentrale, Bonner Straße 67, 51379 Leverkusen
Die Autobahn GmbH des Bundes, NL Rheinland, GB Verkehrszentrale Leverkusen, Bonner Straße 65, 51379 Leverkusen

Auswertung:

DTV-Verkehrsconsult GmbH, Pascalstraße 53, 52076 Aachen

Durchschnittlicher und maximaler Tagesverkehr - Kraftfahrzeuge (KFZ)

August 2021

Str.-Kl. u. -Nr.	Zst.-Name	TK-/ Zst.- Nr.	GT 2021	Durchschnittlicher Tagesverkehr (DTV)								Maximaler Tagesverkehr					
				Gesamtquerschnitt								Richtungen					
				Mo-So Kfz/24h	21/20 %	Mo-Fr Kfz/24h	21/20 %	Sa Kfz/24h	21/20 %	So+Fei Kfz/24h	21/20 %	Mo-Fr Kfz/24h	Datum,R	Sa Kfz/24h	Datum,R	So+Fei Kfz/24h	Datum,R
A 4	AC-Vetschau	5102 / 5072	31	33318	-10,8	33627	-10,5	35568	-10,4	30159	-12,0	22383	Fr 27.08. W	20891	28.08. W	17208	29.08. W
A 4	Würselen	5102 / 5008	31	52696	-8,7	55396	-8,6	49981	-9,6	42990	-10,0	34643	Fr 27.08. W	28249	28.08. W	24103	29.08. W
A 4	AK Aachen (W)	5103 / 5654		wegen langer Ausfallzeit derzeit keine Schätzung													
A 4	AK Aachen (O)	5103 / 5651	1	75254	-3,0	79290	-4,3	71901	+0,8	60182	-2,2	44940*	Fr 13.08. O	38189	28.08. W	32473	29.08. W
A 4	Buir / Merzenich	5105 / 5082	28	72054	-5,2	73975	-8,2	71638	+2,2	63934	+2,1	41202	Fr 13.08. O	38099	28.08. W	34399	29.08. W
A 4	AK Kerpen (W)	5106 / 5622	0	104886	+14,3	108828	+10,2	104094	+25,0	88174	+24,3	59653*	Fr 20.08. W	54191*	14.08. W	47500*	15.08. O
A 4	AK Kerpen (O)	5106 / 5624	31	120795	+30,5	124207	+24,6	120330	+44,4	106154	+47,6	69372	Fr 20.08. W	64855	14.08. W	58553	15.08. W
A 4	Köln-Klettenberg	5007 / 5053	0	137341	+14,4	144267	+9,9	133260	+26,4	110128	+25,7	79652*	Fr 20.08. O	69340*	21.08. O	60422*	15.08. W
A 4	Rheinbr. Rodenkirchen	5107 / 5049	31	143427	+4,5	150271	+0,9	136132	+12,2	119148	+14,4	80089	Fr 13.08. W	71332	14.08. W	67690	15.08. W
A 4	AD Heumar (W)	5008 / 5021	29	99164	+2,3	102105	-1,3	98823	+12,9	86494	+9,5	55659	Fr 13.08. W	51785	14.08. W	48233	15.08. W
A 4	Bensbg.Frankenforst	5008 / 5015	30	74429	+1,2	77959	-1,1	70609	+8,0	61953	+3,9	43272	Fr 20.08. O	37329	21.08. O	35359	15.08. W
A 4	Engelskirchen	5010 / 5068	31	51141	+3,7	52549	+1,2	49892	+11,7	45943	+6,7	30657	Fr 20.08. O	26857	14.08. W	26657	15.08. W
A 4	Eckenhagen	5011 / 5034	31	37403	+4,3	38027	+1,5	36589	+11,8	35305	+9,6	23868	Fr 06.08. O	20344	14.08. W	21124	15.08. W
A 4	Wenden-Dahl	5013 / 5128	17	18150	-1,6	19868	-3,3	15284	+2,2	12887	-1,2	10671*	Do 12.08. W	8296*	14.08. W	7100*	15.08. W
A 30	Werste	3718 / 5151	31	35027		36792		32142		29566		21314	Fr 27.08. O	17417	14.08. W	17659	15.08. W
A 30	Rheine-Kanalhafen	3711 / 5157	30	46138		48114		43737		39365		26461	Fr 27.08. O	24645	14.08. W	22094	15.08. W
A 30	Hörstel	3711 / 5158	30	49040		51356		46130		41176		28056	Fr 20.08. O	25890	14.08. W	23122	15.08. W
A 30	Schierloh	3712 / 5159	30	51629		54214		48339		42883		29660	Fr 20.08. O	27019	14.08. W	23988	15.08. W
A 30	Ibbenbüren	3712 / 5112	30	50146	-4,9	52345	-6,1	47709	-2,0	42421	-3,9	28480	Fr 20.08. O	26733	14.08. W	23815	15.08. W
A 30	Kirchlengern	3817 / 5103	31	43831	+4,7	46567	+3,3	39142	+7,0	35539	+5,6	26697	Fr 27.08. O	21226	14.08. W	21420	15.08. W
A 31	Ochtrup	3708 / 5160		Im Bau													
A 31	Nienborg	3808 / 5161		Im Bau													
A 31	Gescher	4008 / 5117	28	39870	+2,6	39068	+1,7	41811	+5,1	41843	+5,0	24632	Fr 13.08. N	22059	14.08. N	25340	15.08. S
A 31	Lembeck	4207 / 5162	0	46102		45214		47579		48829		31265*	Fr 27.08. S	24726*	14.08. S	28134*	08.08. S
A 31	Hardtbergsee	4307 / 5163		Im Bau													
A 31	Kirchhellen (N)	4307 / 5164	0	64502		64885		63678		63477		43731*	Fr 27.08. S	35909*	14.08. S	36787*	08.08. S
A 31	Feldhausen	4307 / 5165	0	69719		70118		68918		68605		47685*	Fr 27.08. S	38222*	14.08. S	39443*	08.08. S
A 33	Bockhorst	3915 / 5127	31	30780		31462		30081		28337		17619	Fr 27.08. S	16847	14.08. S	15265	15.08. N
A 33	Bielefeld-Windflöte	4017 / 5130	30	61645	+1,4	65450	-0,7	57538	+7,1	48190	+4,5	36800	Fr 27.08. N	30880	14.08. N	26247	15.08. N
A 33	Bielefeld-Senne	4017 / 5129	30	51790	-17,2	54537	-19,6	49324	-10,5	41676	-12,8	32438	Fr 27.08. N	27926	14.08. N	24123	15.08. N
A 33	Paderborn	4118 / 5111	30	48761	-2,7	49682	-5,0	47434	+1,9	45773	+2,7	28141	Fr 20.08. N	26897	14.08. N	26331	15.08. N
A 40	Straelen (Niederdorf)	4603 / 5073	31	31768	-8,4	33373	-4,8	28211	-17,7	27553	-17,8	19129	Di 31.08. W	15877	21.08. W	15642	22.08. W
A 40	Wankum	4603 / 5018	31	38334	-6,2	40458	-3,3	34044	-14,0	32423	-14,8	22886	Fr 13.08. O	18839	21.08. W	17832	22.08. W
A 40	AK Moers (W)	4505 / 5663	0	50019	-12,7	57029	-8,6	34012	-34,0	31984	-23,2	31603*	Do 12.08. O	17845*	21.08. W	16911*	15.08. O
A 40	AK Moers (O)	4505 / 5022	0	57235	-19,4	64386	-12,9	38554	-43,9	40715	-33,3	35800*	Di 31.08. W	20466*	14.08. O	22295*	29.08. W
A 40	AD Essen-Ost (W)	4508 / 5680	0	76207	-1,1	82524	-3,1	70257	+3,3	53175	+2,3	45757*	Fr 20.08. W	39867*	28.08. W	35119*	29.08. W
A 40	AD Essen-Ost (O)	4508 / 5681	0	139632	+3,5	149889	+1,9	129802	+8,8	102360	+3,2	85196*	Di 17.08. W	77058*	28.08. W	66985*	29.08. W
A 40	Essen-Kray	4508 / 5037	31	110951	-5,8	118799	-7,7	99885	-2,1	85274	-2,3	65817	Di 31.08. W	60324	28.08. W	51169	29.08. W
A 40	Bochum	4508 / 5113	0	114371	-2,6	126209	-1,7	92380	-9,6	79876	-7,8	69088*	Mi 25.08. W	51953*	14.08. O	45262*	15.08. O
A 40	Bochum-Ruhrpark	4509 / 5154		Im Bau													
A 40	Dortmund	4510 / 5343	31	77418	-3,6	84703	-4,9	65660	-2,8	54773	-2,6	46344	Di 17.08. W	36379	14.08. W	32832	15.08. W
A 42	AK Kamp-Lintfort (O)	4505 / 5635	31	51918	+13,4	54996	+7,1	49832	+33,1	40041	+30,4	32214	Fr 20.08. O	33164	14.08. W	30509	15.08. W
A 42	DU Beeckerwerth	4506 / 5063	31	78875		84162		74468		59136		47048	Fr 20.08. O	49198	14.08. W	44204	15.08. W
A 42	AK OB-West (O)	4506 / 5024	31	87379	+7,0	93934	+1,5	86446	+24,0	59285	+23,5	56428	Fr 20.08. O	48369	14.08. O	36807	15.08. O
A 42	AK OB-West (W)	4506 / 5668	31	99300	+7,7	105017	+2,0	98845	+24,4	74510	+24,3	61019	Fr 20.08. W	66607	28.08. W	59555	29.08. W
A 42	GE-Hessler	4408 / 5115		wegen langer Ausfallzeit derzeit keine Schätzung													
A 42	Wanne-Eickel	4408 / 5116	31	82704	+4,4	90415	+1,3	74580	+12,7	55276	+10,8	49506	Di 31.08. O	41505	28.08. O	32426	29.08. O
A 42	Bladenhorst	4409 / 5153	0	46590		49649		42136		36694		27296*	Do 19.08. O	23704*	28.08. O	20837*	29.08. O
A 42	Horsthausen	4409 / 5166	9	59750		67039		48684		36531		37893	Fr 27.08. O	28994	28.08. O	22355	29.08. O
A 43	Albachten	4011 / 5109	0	61595	-7,2	68005	-5,1	50720	-11,7	42090	-20,5	36745*	Di 17.08. S	27162*	28.08. S	23255*	15.08. S
A 43	Bergbossendorf	4208 / 5131		Im Bau													
A 43	Recklinghausen-West	4409 / 5132		wegen langer Ausfallzeit derzeit keine Schätzung													
A 43	Herne	4409 / 5107	0	92894		101512		86651		59973		56149*	Di 31.08. S	45809*	14.08. N	34091*	15.08. N
A 43	Bochum-Laer	4509 / 5133		Im Bau													
A 43	Sprockhövel	4609 / 5108	30	58312	+2,5	62111	-0,5	54242	+12,9	44855	+6,0	34986	Fr 27.08. N	28963	14.08. N	25833	15.08. S
A 44	AC-Lichtenbusch	5202 / 5074	31	28494	-2,2	28226	-5,9	31170	+2,3	27532	+13,7	16847	Fr 27.08. O	17024	14.08. O	16899	29.08. O
A 44	Aachen-Brand	5202 / 5077	31	37313	-17,4	37414	-21,4	39261	-10,5	35308	-2,3	23623	Fr 06.08. W	21632	07.08. O	19548	01.08. O
A 44	AK Aachen (S)	5203 / 5020	0	52488		54041		52227		45866		31166*	Fr 13.08. O	27799*	14.08. O	25136	15.08. W

Herausgeber:

Landesbetrieb Straßenbau Nordrhein-Westfalen, Landesmobilitätszentrale, Bonner Straße 67, 51379 Leverkusen

Die Autobahn GmbH des Bundes, NL Rheinland, GB Verkehrszentrale Leverkusen, Bonner Straße 65, 51379 Leverkusen

Auswertung:

DTV-Verkehrsconsult GmbH, Pascalstraße 53, 52076 Aachen

Durchschnittlicher und maximaler Tagesverkehr - Kraftfahrzeuge (KFZ)

August 2021

Str.-Kl. u. -Nr.	Zst.-Name	TK-/ Zst.- Nr.	GT 2021	Durchschnittlicher Tagesverkehr (DTV)								Maximaler Tagesverkehr					
				Gesamtquerschnitt								Richtungen					
				Mo-So Kfz/24h	21/20 %	Mo-Fr Kfz/24h	21/20 %	Sa Kfz/24h	21/20 %	So+Fei Kfz/24h	21/20 %	Mo-Fr Kfz/24h	Datum,R	Sa Kfz/24h	Datum,R	So+Fei Kfz/24h	Datum,R
A 44	AK Aachen (N)	5103 / 5650		wegen langer Ausfallzeit derzeit keine Schätzung													
A 44	Jülich-Mersch	5004 / 5017	31	35954	+6,8	37938	+4,8	32690	+10,6	29837	+9,6	22056	Di 03.08. W	17153	14.08. W	16425	15.08. O
A 44	Neersen	4705 / 5078	31	52798	-7,6	58990	-9,9	42021	-2,7	34176	-4,8	32664	Fr 20.08. W	22996	21.08. W	19711	29.08. O
A 44	AK Neersen (N)	4705 / 5081	31	55953	-3,9	62515	-6,0	44740	+0,2	36053	-3,3	34482	Fr 20.08. W	24415	28.08. W	20541	15.08. W
A 44	Ilverich	4706 / 5079	31	70341	+2,4	76651	-1,7	58965	+14,6	51677	+10,5	43273	Fr 20.08. W	32978	28.08. W	29953	15.08. W
A 44	Ratingen-Schwarzbach	4706 / 5097	30	28546	+5,2	31099	+1,3	25301	+21,0	19907	+8,4	18012	Di 31.08. W	18038	28.08. W	14031	29.08. W
A 44	Birth (Tunnel Velbert)	4608 / 5067		wegen langer Ausfallzeit derzeit keine Schätzung													
A 44	Langenberg	4608 / 5066	31	28636	+2,9	31745	+1,3	24788	+8,1	18039	+0,8	17456	Fr 20.08. O	13134	28.08. W	10188	15.08. O
A 44	Witten	4509 / 5134		Im Bau													
A 44	Unna-Süd	4412 / 5135	30	88756	+27,8	90825	+31,0	85288	+23,1	82427	+17,8	51541	Fr 20.08. O	44228	14.08. O	47659	15.08. W
A 44	Soest	4414 / 5110	30	59987	+8,2	60006	+6,4	58736	+13,0	60901	+10,5	35766	Fr 13.08. O	32102	14.08. W	36613	15.08. W
A 44	Lichtenau-Blankenrode	4419 / 5136	30	57647	+5,9	56092	+3,6	57694	+11,3	64452	+10,8	34266	Fr 20.08. O	33920	14.08. W	38583	15.08. W
A 45	Dortmund-Mengede-West	4410 / 5138	24	70415	+5,8	76576	+3,7	61216	+12,0	50665	+5,9	42434	Mi 18.08. S	34952	28.08. S	31237	29.08. S
A 45	Dortmund-Marten	4410 / 5139	25	67490	-19,4	73800	-20,8	58466	-15,8	46946	-19,4	51214	Fr 20.08. N	40590	14.08. N	32322	15.08. N
A 45	Dortmund-Eichlinghofen	4510 / 5146	25	61273	+10,1	66975	+8,7	53475	+13,8	42423	+8,2	43810	Fr 27.08. N	30663	28.08. N	24191	15.08. N
A 45	Dortmund Süd	4511 / 5104	31	82114	+7,1	87735	+5,3	76814	+12,3	61623	+8,1	48342	Fr 27.08. N	41596	28.08. S	34392	29.08. S
A 45	Schwerte-Wandhofen	4511 / 5140	31	90448	+2,6	93356	+1,6	88292	+5,7	79378	+2,9	52749	Fr 13.08. N	46313	14.08. S	44566	15.08. N
A 45	Kalve	4712 / 5169	0	52513		55884		46900		42167		34249*	Fr 13.08. S	26655*	14.08. S	23872*	15.08. S
A 45	Lüdenscheid Nord	4711 / 5105	0	46980	-29,3	46962	-31,4	44354	-28,8	49158	-21,2	31664*	Fr 06.08. S	23999*	14.08. N	27877*	15.08. N
A 45	Freudenberg	5113 / 5106	18	63679	+5,5	63596	+3,0	62299	+10,7	65147	+11,0	38559	Fr 27.08. S	33783	28.08. S	36941*	15.08. N
A 46	Dremmen	4903 / 5075	31	31410	+2,9	35531	+0,9	25253	+5,7	18200	+4,7	19530	Di 31.08. W	13123	21.08. O	10244	15.08. O
A 46	Hochneukirch	4904 / 5041	31	69167		74661		60432		51981		44364	Fr 13.08. W	32954	14.08. W	29605	15.08. W
A 46	Neuss-Holzheim	4805 / 5016	31	71839	+5,7	77538	+4,1	63798	+8,3	53196	+7,3	41263	Fr 13.08. O	33488	14.08. O	29291	15.08. O
A 46	AK Neuss Süd (O)	4806 / 5686		wegen langer Ausfallzeit derzeit keine Schätzung													
A 46	Düsseldorf-Flehe	4806 / 5040	29	79118	+4,3	87337	+3,6	64578	+4,4	54588	+0,4	47365	Fr 20.08. W	36468	14.08. W	30605	15.08. W
A 46	AK Hilden (W)	4807 / 5658	31	112147	+3,9	124821	+5,5	88372	-5,6	75397	-4,2	67315	Fr 20.08. W	55600	21.08. O	46552	15.08. W
A 46	AK Hilden (O)	4807 / 5023		wegen langer Ausfallzeit derzeit keine Schätzung													
A 46	W-Sonnborn	4708 / 5045	31	88370	-1,0	94908	-2,5	79478	+2,9	66720	-0,9	51872	Do 19.08. O	43907	21.08. O	37358	15.08. W
A 46	W-Oberbarmen	4609 / 5044	31	73620	+2,5	79316	+1,0	65671	+6,4	54921	+1,7	43892	Fr 13.08. O	35867	21.08. O	31542	15.08. W
A 46	Hagen-Hohenlimburg	4611 / 5141	30	45065	+1,5	50362	-0,4	37438	+4,7	27858	+2,3	28746	Di 31.08. O	20401	21.08. O	15793	15.08. O
A 46	Oeventrop	4614 / 5149	30	22794	+3,6	23996	+2,0	20353	+8,0	19453	+3,8	15168	Fr 13.08. O	11231	14.08. O	13056	15.08. W
A 46	Freienohl	4614 / 5150	30	22461	+4,1	23708	+2,5	19887	+8,6	19037	+3,9	15013	Fr 13.08. O	11044	14.08. O	12891	15.08. W
A 46	Meschede	4615 / 5119	30	19564	+4,4	20860	+3,0	16862	+7,6	16020	+3,8	13291	Fr 13.08. O	9315	14.08. O	10951	15.08. W
A 52	Elmpt	4702 / 5260	31	14073	-11,2	13158	-8,4	16046	-12,3	16523	-16,0	8690	Fr 13.08. W	9532	14.08. W	10236	15.08. O
A 52	Schwalmtal	4703 / 5046	31	29306	-3,6	29999	-2,9	28859	-2,0	26617	-9,2	17449	Fr 13.08. W	16124	14.08. W	16301	15.08. O
A 52	Willich-Schiefbahn	4705 / 5085	28	53427	+5,8	58410	+4,6	46147	+8,3	37322	+3,5	32792	Mi 25.08. W	24668	14.08. O	22448	15.08. O
A 52	Lintorf	4607 / 5027	15	95922	+7,4	102572	+4,6	85199	+13,9	75245	+12,7	57858	Do 12.08. W	46998	14.08. W	43629	15.08. W
A 52	AK Breitscheid (W)	4607 / 5637	31	113581	+29,0	121666	+24,8	100382	+39,7	88567	+37,0	69723	Fr 20.08. W	56727	14.08. W	52476	15.08. W
A 52	AK Breitscheid (O)	4607 / 5639	0	101283	+14,8	106788	+10,0	95756	+29,7	81480	+24,4	65311	Mi 18.08. W	56647	28.08. W	50826	29.08. W
A 52	Essen-Bredeney	4507 / 5028		wegen langer Ausfallzeit derzeit keine Schätzung													
A 52	AD Essen Ost (S)	4508 / 5043	0	58810	+1,7	62380	+0,7	51923	+1,3	48615	+3,0	36186*	Do 12.08. W	28524*	28.08. W	27220*	29.08. W
A 52	Gelsenkirchen-Polsum	4308 / 5142	28	43169	+16,1	46568	+13,7	37832	+22,7	32480	+17,1	26083	Fr 27.08. O	20713	14.08. W	19455	15.08. W
A 57	Hommersum	4302 / 5050	31	14659	+0,2	15369	+2,2	14308	-6,2	11813	-4,2	10894	Fr 27.08. N	9068	21.08. N	7839	29.08. S
A 57	Rheinberg	4405 / 5019	31	45828	+10,1	47779	+8,4	44348	+13,8	38425	+13,6	29211	Fr 20.08. N	25260	21.08. N	22049	15.08. S
A 57	AK Kamp-Lintfort (N)	4505 / 5064	31	63831	+7,2	68167	+5,0	58467	+11,4	49045	+11,4	38898	Fr 20.08. S	31448	28.08. S	29433	15.08. S
A 57	AK Kamp-Lintfort (S)	4505 / 5636	31	73546	+11,5	78363	+6,9	67787	+23,5	56959	+23,4	45409	Fr 20.08. N	42099	28.08. S	39142	29.08. S
A 57	AK Moers (N)	4505 / 5660	0	72386	+5,9	81093	+6,1	53670	-3,9	49045	+4,8	49969*	Fr 20.08. N	29163*	21.08. N	28485*	15.08. S
A 57	AK Moers (S)	4505 / 5662	0	79408	+4,1	84035	+0,6	73973	+14,0	63400	+10,5	48091*	Fr 20.08. N	40756*	21.08. N	35186*	15.08. S
A 57	Meerbusch-Bovert	4705 / 5088	31	89436	+7,3	94214	+3,8	84116	+16,7	72669	+15,0	50269	Fr 27.08. S	46153	28.08. S	41369	29.08. S
A 57	Neuss-Büttgen	4805 / 5052	0	124115	+7,1	130010	+3,6	119307	+18,3	102023	+12,5	70871*	Fr 20.08. N	66513*	14.08. N	56667*	15.08. N
A 57	Neuss-West	4806 / 5602	31	129387	+5,6	138482	+2,5	117565	+14,0	98829	+11,1	74236	Fr 20.08. N	62744	21.08. N	53058	15.08. S
A 57	Neuss West (S)	4806 / 5670	31	129971	+5,6	139541	+2,2	117550	+14,7	97800	+11,8	74931	Fr 20.08. N	63253	21.08. N	52809	15.08. N
A 57	AD Neuss (N)	4806 / 5030	31	48172	-1,3	54553	-4,1	40621	+6,7	26136	+1,4	29537	Do 19.08. N	22069	21.08. N	14982	22.08. N
A 57	AD Neuss (S)	4806 / 5014	31	120625	+8,4	129158	+3,8	108882	+22,3	92475	+18,4	70284	Fr 20.08. N	58497	14.08. N	50033	15.08. N
A 57	AK Neuss-Süd (N)	4806 / 5601	31	105947	+10,6	112001	+5,1	97822	+27,6	85809	+23,3	61816	Fr 20.08. N	53389	14.08. N	46970	15.08. N
A 57	AK Neuss-Süd (S)	4806 / 5061	23	83480	+7,6	87256	+3,9	78646	+17,7	70738	+15,3	48253	Fr 20.08. N	41836	14.08. N	37806	15.08. N
A 57	Köln-Longerich	5007 / 5087		Im Bau													
A 59	Walsum	4406 / 5069	31	32129	+1,6	34952	+0,0	28477	+3,9	22633	+3,5	19212	Mi 25.08. S	14955	14.08. S	12003	15.08. S

Herausgeber:

Landesbetrieb Straßenbau Nordrhein-Westfalen, Landesmobilitätszentrale, Bonner Straße 67, 51379 Leverkusen

Die Autobahn GmbH des Bundes, NL Rheinland, GB Verkehrszentrale Leverkusen, Bonner Straße 65, 51379 Leverkusen

Auswertung:

DTV-Verkehrsconsult GmbH, Pascalstraße 53, 52076 Aachen

Durchschnittlicher und maximaler Tagesverkehr - Kraftfahrzeuge (KFZ)

August 2021

Str.-Kl. u. -Nr.	Zst.-Name	TK-/ Zst.- Nr.	GT 2021	Durchschnittlicher Tagesverkehr (DTV)								Maximaler Tagesverkehr					
				Gesamtquerschnitt								Richtungen					
				Mo-So	21/20	Mo-Fr	21/20	Sa	21/20	So+Fei	21/20	Mo-Fr	Sa	So+Fei			
Kfz/24h	%	Kfz/24h	%	Kfz/24h	%	Kfz/24h	%	Kfz/24h	Datum,R	Kfz/24h	Datum,R	Kfz/24h	Datum,R				
A 59	Duisburg Süd	4606 / 5062	31	44325	+3,1	49984	-0,7	35181	+14,6	26741	+9,3	28888	Mi 18.08. N	23010	28.08. S	20006	29.08. S
A 59	Düsseldorf-Urdenbach	4807 / 5090	31	57470	+9,0	64107	+5,8	47342	+17,3	36372	+13,2	36644	Fr 20.08. S	28002	28.08. S	20441	29.08. S
A 59	Langenfeld	4907 / 5007	31	56467	+39,2	61628	+35,4	48771	+48,2	39917	+44,9	34940	Do 12.08. N	25981	21.08. N	22948	15.08. N
A 59	AK Heumar (Flughfn.)	5008 / 5674	30	71458	+6,4	72267	+3,8	72415	+12,9	67132	+12,4	39863	Mo 30.08. N	39048	21.08. N	36268	15.08. S
A 59	Flughafen Köln/Bonn	5108 / 5089	31	122053		126482		116222		107227		72556	Fr 13.08. N	62947	21.08. N	58366	15.08. N
A 59	AD St. Augustin (N)	5208 / 5057	31	106301	+2,1	111179	-1,7	100493	+11,1	89487	+11,7	59102	Fr 20.08. S	52965	21.08. N	48133	15.08. N
A 59	AD St. Augustin (S)	5208 / 5628	0	121115	+10,9	128670	+8,8	111097	+16,3	95886	+12,6	70149*	Fr 20.08. S	59851	21.08. N	52856	15.08. N
A 59	AD Bonn-Beuel (N)	5208 / 5056	31	120187	+8,5	127653	+5,5	110613	+17,7	94998	+12,3	67685	Fr 20.08. S	60081	21.08. N	53102	15.08. N
A 59	AD Bonn-Beuel (S)	5208 / 5633	31	83580	+3,7	91135	+1,5	71550	+9,1	59963	+5,2	49131	Di 24.08. S	40009	21.08. N	35649	15.08. N
A 59	AK Bonn Ost (N)	5208 / 5625	0	63194	+3,0	68541	+0,8	54782	+10,5	46399	+2,6	37127*	Mi 11.08. N	30704	21.08. S	26584*	15.08. N
A 61	Schwanenhaus	4603 / 5076	31	28091	-9,2	29811	-7,0	26300	-12,3	21953	-19,4	20000	Fr 20.08. N	15306	14.08. N	12567	15.08. N
A 61	MG-Wickrath	4804 / 5042	31	61458	-3,5	67607	-3,0	51668	-5,0	42237	-11,6	40828	Fr 13.08. N	28569	14.08. N	24544	15.08. N
A 61	AK Kerpen (N)	5106 / 5059	31	47736	-16,7	50277	-18,8	44716	-9,2	38976	-15,5	32105	Fr 13.08. N	25746	14.08. N	23914	15.08. N
A 61	AK Kerpen (S)	5106 / 5621	31	5351	-89,2	6281	-88,0	3418	-92,4	2803	-93,4	8624	Fr 13.08. N	4423	14.08. N	4136	15.08. N
A 61	Miel	5307 / 5080	31	23	-100,0	25	-100,0	18	-100,0	17	-100,0	26	Mo 30.08. S	20	14.08. S	19	08.08. N
A 445	Wickede	4413 / 5167	30	38704		40890		35188		31899		24270	Fr 13.08. S	19123	14.08. S	19757	15.08. N
A 445	Werl-West	4413 / 5137	30	18756	-15,5	20464	-17,6	15484	-9,2	13856	-14,4	12777	Fr 27.08. S	8594	14.08. N	9066	15.08. N
A 448	Bochum-Hamme	4509 / 5152		Im Bau													
A 448	Bochum (W)	4509 / 5168		Im Bau													
A 524	Ratingen	4607 / 5039		wegen langer Ausfallzeit derzeit keine Schätzung													
A 535	W-Saurenhaus	4708 / 5248	31	36599	+3,5	41000	+1,2	29692	+10,0	22759	+3,0	22181	Mi 25.08. S	15467	21.08. N	13172	15.08. N
A 535	Velbert Nord	4608 / 5249	31	32538	+2,0	36464	+0,0	27525	+6,9	19276	+2,0	20640	Mi 25.08. S	14790	28.08. S	10931	15.08. S
A 544	AK Aachen (SW)	5103 / 5653		wegen langer Ausfallzeit derzeit keine Schätzung													
A 553	Bliesheim	5207 / 5029	31	41956	+21,8	43984	+14,3	40199	+42,5	34435	+44,9	24006	Fr 13.08. S	21344	14.08. N	19825	15.08. N
A 555	Godorf	5107 / 5036	31	89061	+21,3	92304	+13,8	87967	+40,8	75667	+45,3	50585	Fr 20.08. S	45641	21.08. S	41199	15.08. S
A 559	Gremberghoven	5008 / 5086	31	75832		82590		66488		53569		44553	Fr 20.08. N	34949	21.08. S	29401	01.08. S
A 560	AD St. Augustin (O)	5208 / 5629	31	94501	+4,9	101549	+2,1	85427	+10,5	70744	+11,7	55028	Fr 20.08. W	44485	21.08. O	39105	15.08. W
A 560	AK BN-Siegburg (W)	5209 / 5632	0	68706	+12,6	73535	+9,1	63146	+21,0	51907	+21,2	42228*	Do 19.08. O	34561*	21.08. O	29625*	15.08. O
A 560	AK BN-Siegburg (O)	5209 / 5630	0	54872	+5,7	60279	+3,5	47783	+10,0	36755	+9,1	32998*	Do 19.08. O	28134*	21.08. O	21406*	15.08. O
A 560	Hennef	5209 / 5051	31	42408	-4,8	46388	-4,8	37268	-6,9	29006	-7,4	25538	Mi 11.08. W	19790	21.08. W	17357	15.08. W
A 562	AK Bonn Ost (W)	5208 / 5055	0	53816	+0,0	61356	-2,3	38594	+4,4	32820	+0,1	34184*	Mi 11.08. O	23719	21.08. W	18800	15.08. W
A 562	AK Bonn-Ost (O)	5208 / 5626	31	7843	-0,1	8889	-1,3	6229	+2,1	4533	-4,4	6098	Mi 18.08. O	4235	21.08. O	3340	15.08. O
A 565	AD Bonn-Beuel (W)	5208 / 5634	29	100345	+8,2	106726	+4,8	92927	+19,5	78202	+12,7	58635*	Fr 20.08. N	49620	21.08. N	43012	15.08. S
A 565	Meckenheim-Merl	5308 / 5013	30	57924	+49,2	57795	+43,1	60543	+66,7	56399	+62,1	33594	Fr 13.08. N	34318	14.08. N	32562	08.08. N

Herausgeber:

Landesbetrieb Straßenbau Nordrhein-Westfalen, Landesmobilitätszentrale, Bonner Straße 67, 51379 Leverkusen

Die Autobahn GmbH des Bundes, NL Rheinland, GB Verkehrszentrale Leverkusen, Bonner Straße 65, 51379 Leverkusen

Auswertung:

DTV-Verkehrsconsult GmbH, Pascalstraße 53, 52076 Aachen

Durchschnittlicher und maximaler Tagesverkehr - Kraftfahrzeuge (KFZ)

August 2021

Str.-Kl. u. -Nr.	Zst.-Name	TK-/ Zst.- Nr.	GT 2021	Durchschnittlicher Tagesverkehr (DTV)								Maximaler Tagesverkehr					
				Gesamtquerschnitt								Richtungen					
				Mo-So	21/20	Mo-Fr	21/20	Sa	21/20	So+Fei	21/20	Mo-Fr	Sa	So+Fei			
Kfz/24h	%	Kfz/24h	%	Kfz/24h	%	Kfz/24h	%	Kfz/24h	Datum,R	Kfz/24h	Datum,R	Kfz/24h	Datum,R				
	<i>Bundesstraßen</i>																
B 1	AC-Vaalserquartier	5202 / 5253	31	11074	-14,8	11125	-14,5	11496	-12,8	10513	-17,5	6342	Fr 27.08. O	6159	21.08. W	5840	15.08. O
B 1	Horn 2	4119 / 5339	0	11334	-10,4	12035	-14,1	10173	-4,6	9179	+2,9	6642*	Fr 20.08. O	5572*	14.08. O	5201*	15.08. O
B 7	Warburg West	4520 / 5331	0	13718	-3,0	14996	-6,0	11874	+0,5	9573	+8,0	8797*	Fr 27.08. O	6789*	21.08. O	5681	08.08. W
B 7	Düsseldorf-Heerdt	4706 / 5031	30	72002	-0,4	80481	-0,2	58909	-3,9	45170	-6,3	46667	Di 24.08. O	33671	28.08. O	26036	15.08. O
B 8	Elten (B)	4002 / 5254	31	1662	-16,9	1717	-15,4	1823	-19,1	1291	-20,9	1197	Fr 27.08. O	1100	14.08. O	736	15.08. W
B 9	Kranenburg	4102 / 5255	31	9106	-7,1	9524	-6,9	9659	-6,9	6822	-7,8	6113	Fr 27.08. N	5378	28.08. N	3925	15.08. N
B 9	Geldern (O)	4403 / 5251	31	6710	-16,6	7275	-18,1	5898	-13,0	4875	-16,2	4277	Mi 11.08. N	3317	21.08. N	3056	15.08. N
B 9	Krefeld-Hüls	4604 / 5275	31	9086	+4,2	9875	+3,4	8122	+4,6	6388	+2,7	5545	Fr 20.08. N	4335	21.08. N	3653	15.08. S
B 9	Dormagen	4806 / 5267	31	10611	+4,2	11949	+4,3	8723	+1,6	6236	-3,2	6405	Fr 20.08. N	4749	21.08. N	3590	15.08. N
B 9	Goch (S)	4302 / 5240	31	14175	+8,3	15449	+6,0	12372	+12,6	10013	+12,2	9000	Fr 20.08. N	6534	28.08. N	5440	22.08. S
B 42	AK Bonn Ost (S)	5208 / 5627	0	47484	-0,9	50475	-2,1	43761	+2,4	37302	-1,2	27315*	Fr 27.08. S	24016	21.08. N	22371	15.08. N
B 51	Ostbevern	3913 / 5329	31	9231	+0,8	9987	-2,0	8068	+7,4	6834	+5,9	5547	Fr 13.08. N	4348	21.08. N	3906	08.08. S
B 51	Telgte	4012 / 5330	31	15961	-7,0	17196	-9,2	14035	-3,5	12066	-2,1	9982	Fr 27.08. N	7503	28.08. N	6516	15.08. N
B 51	Tondorf (S)	5506 / 5236	31	15738	-8,0	16371	-5,7	15506	-5,5	13142	-21,2	10617	Fr 13.08. S	9569	14.08. N	8745	08.08. N
B 51	Dahlem	5605 / 5235	31	9055	-29,0	9050	-28,5	9184	-25,8	8973	-33,7	7154	Fr 13.08. N	6530	14.08. N	6838	01.08. N
B 54	Gronau-Amtsvenn	3807 / 5313	0	13087		13415		14733		10328		7619*	Fr 13.08. N	7632*	28.08. N	5552*	15.08. N
B 54	Altenberge 2	3910 / 5338	0	32735	+6,0	35183	+3,7	29016	+12,5	24937	+7,6	19615*	Fr 20.08. N	15478*	14.08. N	15496*	15.08. S
B 54	Drensteinfurt (N)	4111 / 5348	31	8256	-9,2	9063	-11,3	7101	-5,9	5631	-5,3	4985	Fr 13.08. N	3832	21.08. S	3727	29.08. S
B 54	Ascheberg-Herbern	4212 / 5370	31	2334	+2,6	2579	+1,3	1984	+7,8	1537	-1,9	3241	Di 03.08. S	1344	28.08. S	933	29.08. S
B 54	Werne-Langern	4311 / 5371	31	8913	+16,3	10195	+14,7	6621	+14,7	5106	+16,4	5746	Fr 13.08. N	3785	14.08. N	3011	15.08. S
B 54	Dortmund-Brechten	4410 / 5318	0	15677	-20,0	16585	-26,6	15461	+1,0	11854	+4,1	10660*	Di 24.08. S	9009*	21.08. S	7249*	29.08. S
B 54	Kierspe-Volme	4811 / 5372	31	6111	+8,5	6871	+7,1	5046	+10,2	3618	+6,0	3758	Mi 25.08. N	2683	21.08. N	2251	15.08. N
B 54	Meinerzhagen	4811 / 5304	25	11841	-9,5	13080	-10,7	10691	-5,2	7309	-12,8	8102	Fr 13.08. N	6580	14.08. N	5266	15.08. N
B 54	Olpe-Altenkleusheim	4913 / 5373	31	5027	+7,2	5601	+6,5	4180	+4,5	3183	+6,2	3255	Di 31.08. S	2411	14.08. S	2094	15.08. S
B 54	Kreuztal-Buschhütten	5013 / 5374	31	30720	+0,2	34315	-1,5	25812	+2,0	18829	+2,0	18448	Fr 20.08. S	13099	14.08. S	10336	15.08. S
B 55	Warstein Süd	4516 / 5375	31	6757	-11,5	7552	-12,2	5224	-8,8	4488	-18,1	4332	Fr 20.08. O	2988	14.08. O	2982	15.08. O
B 55	Grevenbrück	4814 / 5342	31	6741	+29,3	7469	+27,2	5734	+33,3	4345	+28,8	4324	Mi 11.08. O	3310	14.08. O	2739	15.08. W
B 55	Bergneustadt	4912 / 5264	31	11192	+0,9	12331	-0,2	9858	+1,2	7247	+1,2	6675	Fr 13.08. O	5215	14.08. O	4315	15.08. O
B 55	Derschlag	5011 / 5223	0	15258	-3,0	17295	-3,7	12122	-1,0	8807	-10,9	9364*	Fr 20.08. O	6442*	14.08. W	5199*	15.08. W
B 55	Elsdorf	5005 / 5247	31	9130	+8,0	10051	+7,5	7787	+8,1	6154	+3,2	6539	Di 03.08. W	4146	21.08. W	3578	15.08. W
B 56	Siegburg-Stallberg	5109 / 5220	31	22333	-3,1	24460	-5,0	19816	+0,5	14989	+0,1	13386	Fr 20.08. O	10466	21.08. O	9184	15.08. W
B 56	Swisttal-Buschhoven	5208 / 5274	31	17666	+18,8	19847	+16,8	14314	+22,0	10748	+18,1	10670	Mi 25.08. O	7734	21.08. W	5880	15.08. W
B 57	Menzeler Heide (N)	4405 / 5229	31	9911	-4,8	10463	-5,0	9692	-0,9	7658	-9,9	5769	Fr 13.08. S	5547	21.08. S	4879	15.08. S
B 57	Mönchengladb.-Rheindahlen	4804 / 5273	31	10236	+4,5	11550	+3,4	8199	+2,5	6082	+4,0	6410	Fr 13.08. N	4303	14.08. S	3547	15.08. S
B 57	Alsldorf-Orden	5102 / 5213	31	16976	+0,3	18692	-1,5	14973	+4,5	11025	+0,7	10332	Fr 27.08. S	7842	21.08. S	6089	15.08. N
B 57	Aachen-Köpfchen	5202 / 5263	31	7870	+9,6	8270	+9,0	7888	+9,7	6095	+11,9	5050	Fr 20.08. S	4265	28.08. S	3374	15.08. N
B 58	Dorsten (O)	4207 / 5316	0	13259	+1,1	14110	-0,4	12181	+6,4	10376	+0,4	7827*	Fr 20.08. W	6466*	21.08. W	5874*	15.08. W
B 58	Lüdinghausen-West	4210 / 5360	0	11380	-1,3	12405	-2,6	10379	+1,2	7671	-0,8	7018*	Fr 20.08. O	5480*	21.08. W	4306*	15.08. W
B 58	Ascheberg West	4210 / 5376	31	5320	-29,4	5852	-29,7	4629	-28,0	3530	-33,8	3845	Fr 20.08. W	2977	14.08. W	2509	15.08. W
B 58	Geldern (N)	4403 / 5252	31	9208	+3,7	10161	+1,3	8257	+10,3	5773	+6,0	5714	Fr 20.08. O	4344	21.08. O	3274	15.08. O
B 58	Menzeler Heide (W)	4405 / 5230	31	13601	+11,1	14926	+7,5	11559	+18,3	9403	+19,5	8075	Mi 25.08. W	6512	28.08. W	5704	15.08. W
B 58	Straelen 2 (Bundesstr.)	4503 / 5257	31	3716	-12,4	4042	-12,0	3256	-13,8	2647	-18,2	2317	Do 26.08. W	1862	28.08. W	1537	22.08. W
B 59	Pulheim	4906 / 5214	31	18601	-6,2	20653	-8,0	15944	-0,9	11696	-6,5	12060	Fr 27.08. O	8978	21.08. O	6855	15.08. O
B 61	Petershagen 2	3619 / 5336	30	10278	-0,3	10713	-2,4	9622	+2,9	8886	+5,3	6138	Fr 27.08. N	5125	21.08. N	5094	15.08. S
B 61	Barkhausen	3719 / 5368	31	23009	-3,6	25460	-6,1	19144	+2,3	15316	+0,2	15134	Di 24.08. N	14346	21.08. S	12615	22.08. S
B 61	Ostwestfalendamm	3917 / 5386	0	73455	-2,3	81573	-3,8	63224	-0,6	45921	-1,3	44097*	Di 24.08. N	33449*	21.08. N	24166*	15.08. N
B 61	Linteler See	4116 / 5377	31	12672	+22,6	13986	+23,3	11004	+16,7	8224	+17,2	7693	Fr 20.08. N	5948	28.08. N	4778	15.08. N
B 62	Netphen-Afholderbach	5014 / 5354	31	3484	-4,5	3846	-5,4	2996	+0,7	2281	-11,1	2151	Mi 11.08. W	1594	07.08. O	1300	08.08. W
B 63	Hamm-Heessen	4212 / 5361	0	9429	-2,5	10419	-3,5	8622	+3,6	5720	-8,9	5772*	Do 12.08. N	4655*	21.08. N	3472*	15.08. S
B 63	Drensteinfurt	4212 / 5302	31	5890	-8,5	6554	-10,2	4951	-5,8	3718	-7,3	4129	Di 03.08. S	2714	21.08. N	2155	15.08. N
B 64	Bad Driburg Süd	4220 / 5378	0	9529	+6,9	10251	+5,8	8462	+6,3	7204	+9,3	5744	Fr 27.08. W	5001	14.08. W	4822	15.08. W
B 64	Delbrück-West	4217 / 5355	31	9999	+3,2	10842	+1,4	8694	+5,6	7337	+5,5	5938	Fr 20.08. W	4823	14.08. W	4474	15.08. W
B 66	Bl-Hillegossen	4017 / 5337	0	29868	-8,1	32980	-11,3	26634	+2,1	18760	-2,2	17838*	Fr 27.08. O	13677*	21.08. W	9980*	15.08. O
B 68	Halle-Gartnisch	3916 / 5303	31	8800	-21,5	9749	-23,2	7888	-16,6	5354	-20,2	5367	Fr 27.08. S	4230	14.08. S	2827	15.08. S
B 68	Lichtenau	4319 / 5351	31	9550	+6,4	10469	+3,6	8108	+10,5	6662	+13,5	5927	Fr 20.08. N	4519	14.08. N	4526	15.08. N
B 70	Heek Ost	3808 / 5379	31	5049	+4,9	5557	+3,1	4200	+6,6	3490	+6,7	3247	Fr 20.08. N	2211	21.08. N	2130	15.08. S

Herausgeber:

Landesbetrieb Straßenbau Nordrhein-Westfalen, Landesmobilitätszentrale, Bonner Straße 67, 51379 Leverkusen
Die Autobahn GmbH des Bundes, NL Rheinland, GB Verkehrszentrale Leverkusen, Bonner Straße 65, 51379 Leverkusen

Auswertung:

DTV-Verkehrsconsult GmbH, Pascalstraße 53, 52076 Aachen

Durchschnittlicher und maximaler Tagesverkehr - Kraftfahrzeuge (KFZ)

August 2021

Str.-Kl. u. -Nr.	Zst.-Name	TK-/ Zst. Nr.	GT 2021	Durchschnittlicher Tagesverkehr (DTV)								Maximaler Tagesverkehr					
				Gesamtquerschnitt								Richtungen					
				Mo-So Kfz/24h	21/20 %	Mo-Fr Kfz/24h	21/20 %	Sa Kfz/24h	21/20 %	So+Fei Kfz/24h	21/20 %	Mo-Fr Kfz/24h	Datum,R	Sa Kfz/24h	Datum,R	So+Fei Kfz/24h	Datum,R
B 70	Vreden-Süd	3906 / 5362	0	7190	+10,3	8130	+8,0	5482	+18,5	4420	+5,8	4479*	Fr 20.08. S	2991*	14.08. N	2599*	15.08. N
B 70	Lünten	3907 / 5380	0	5416	+10,5	5958	+10,1	4431	+12,1	3820	+3,2	3250*	Mi 25.08. S	2462*	14.08. N	2293*	15.08. S
B 70	Raesfeld West	4206 / 5381	0	2683	+12,5	2804	+10,6	2662	+19,3	2170	+13,9	1652	Fr 13.08. N	1542	14.08. N	1353	15.08. N
B 83	Beverungen-Wehrden	4222 / 5382	31	5807	-3,4	6184	-5,1	5369	-0,7	4499	+0,1	3461	Fr 13.08. N	2917	14.08. N	2871	15.08. N
B 219	Greven (N)	3811 / 5350	31	10206	+7,2	11192	+5,1	8189	+9,0	7480	+9,9	6158	Fr 20.08. N	4455	21.08. N	4835	15.08. S
B 220	Emmerich	4103 / 5258	31	11583	-4,5	12805	-4,5	9685	-5,9	7722	-9,8	7411	Fr 27.08. S	5299	28.08. S	4199	22.08. S
B 221	Brüggen (N)	4703 / 5432	31	13017	-5,1	13950	-5,7	12136	-4,1	9613	-5,9	8111	Fr 13.08. N	6885	14.08. N	6164	15.08. S
B 221	Arsbeck	4803 / 5276	31	6420	-0,2	6890	-1,5	5762	+4,6	4875	-2,7	3753	Fr 20.08. N	3097	14.08. N	2937	15.08. S
B 221	Heinsberg	4902 / 5259	31	15303	+0,6	17393	-1,5	12076	+2,4	8689	+3,9	9214	Do 26.08. N	6306	14.08. N	5067	15.08. S
B 224	Bottrop	4407 / 5344	31	42394	+10,2	46597	+8,6	38141	+13,7	27303	+10,3	25279	Di 24.08. S	21509	28.08. S	16530	15.08. S
B 226	Gedern	4510 / 5272	0	10004	+0,6	11271	+0,6	7640	-4,0	6319	-5,1	6217*	Di 31.08. W	4217*	28.08. O	3522*	15.08. W
B 226	Wanne-Eickel Ost	4409 / 5364	31	22676	+6,3	25588	+3,9	19483	+10,5	12416	+11,4	14636	Fr 27.08. O	10987	28.08. O	7636	15.08. O
B 229	Delecke 2	4514 / 5334	0	5145	+3,3	4800	+0,8	5574	+17,7	6322	+3,0	2833*	Fr 20.08. W	2954*	14.08. W	3545*	15.08. W
B 229	Lüdenscheid-Brügge	4711 / 5321	31	12939	+2,8	14561	+0,5	11290	+10,2	7125	+2,7	7717	Fr 20.08. O	5951	14.08. O	4057	15.08. O
B 229	Solingen	4808 / 5203	31	11846	-2,3	12637	-2,6	11329	-0,8	8777	-4,7	6795	Do 19.08. O	6554	28.08. O	5237	29.08. O
B 230	Holzheim	4805 / 5238	31	10203	+7,1	11333	+3,8	8516	+16,3	6583	+11,8	6277	Do 12.08. W	4620	21.08. W	3608	15.08. W
B 235	Datteln	4210 / 5345	31	12256	-2,7	13174	-4,1	11283	-0,7	8995	-1,0	7264	Fr 20.08. N	6178	14.08. N	5468	15.08. S
B 236	Dortmund-Wambeldorf	4411 / 5365	0	65801	-3,1	72704	-6,1	53645	+1,3	45151	+5,5	39412*	Do 12.08. N	28512*	21.08. N	25611*	15.08. N
B 236	Dortmund-Berghofen	4511 / 5352	31	27443	-4,5	29869	-6,8	23745	+0,4	19727	-0,5	16441	Do 26.08. S	13152	21.08. S	12497	15.08. S
B 236	Plettenberg-Ohle	4712 / 5309	31	5780	+2,7	6539	+0,4	4756	+8,7	3264	+2,5	3636	Fr 20.08. N	2666	14.08. S	1993	15.08. S
B 236	Altenhundem	4814 / 5383	31	12740	-7,2	14207	-9,5	10776	-2,8	7853	-3,0	7570	Do 05.08. N	5662	07.08. N	4368	15.08. N
B 236	Gleidorf (O)	4815 / 5310	29	6822		7160		6354		5709		4172*	Fr 13.08. N	3508	14.08. S	3991	15.08. S
B 236	Schmallenberg	4815 / 5367	31	6079	-6,4	6632	-7,7	5244	-4,8	4315	-5,6	4175	Fr 13.08. S	3012	14.08. S	2619	15.08. N
B 236	Winterberg-Waltenberg	4817 / 5366	31	6675	+1,0	6988	-1,3	6227	+2,8	5656	+8,8	4262	Fr 13.08. N	3561	14.08. N	3448	15.08. N
B 236	Winterberg-Herrloh	4817 / 5369	31	7325	+0,1	7092	-1,8	8132	+9,2	7705	+1,6	4942	Fr 13.08. S	4869	14.08. S	4910	15.08. S
B 237	Ohl	4810 / 5225	31	3872	-1,2	4111	-2,1	3738	+6,0	2927	-6,9	2407	Fr 20.08. W	2225	14.08. W	2178	15.08. W
B 239	Espelkamp-Gestrigen	3617 / 5356	0	11149	+4,6	12296	+2,0	9373	+8,6	7520	+9,7	6910*	Fr 20.08. S	5035*	21.08. N	4373*	15.08. S
B 239	Bad Salzuflen	3918 / 5315	31	22207	-1,2	23748	-2,5	19875	+0,8	17288	-0,3	12810	Fr 27.08. S	10745	21.08. S	9342	01.08. S
B 239	Detmold-Heidenoldendorf	4018 / 5357	21	15484	+12,3	17494	+10,0	12672	+13,4	8886	+17,3	10733	Fr 20.08. N	7449	21.08. N	5210	22.08. N
B 239	Höxter-Fürstenau	4121 / 5358	31	8208	+19,6	8877	+16,1	7498	+29,5	5831	+25,5	5115	Fr 13.08. S	3962	14.08. S	4031	15.08. N
B 241	Bever	4322 / 5384	31	6677	-0,2	7205	-1,9	5845	+3,0	5018	+1,7	4159	Fr 20.08. O	3125	14.08. O	3095	15.08. W
B 252	Brakel	4221 / 5340	0	6803	-10,3	7441	-11,4	5903	-4,9	4718	-14,6	4025*	Fr 20.08. S	3184*	14.08. S	2676*	15.08. S
B 256	Marienhöhe	4811 / 5224	31	5414	-7,8	5921	-9,3	4638	-1,9	3806	-10,4	3345	Fr 20.08. N	2670	14.08. N	2630	15.08. N
B 258	Friesenrath (W)	5303 / 5208	22	12469	-22,4	12960	-23,9	12050	-18,6	10644	-19,5	8514	Do 12.08. O	7372	14.08. O	6586	15.08. O
B 258	Friesenrath (S)	5303 / 5250	22	21165	+6,0	22651	+6,2	19365	+6,3	16065	+0,5	12734	Do 12.08. O	11049	14.08. O	10565	15.08. W
B 258	Imgenbroich	5403 / 5277	31	13800	-3,7	14882	-3,6	13938	-2,2	8929	-8,5	8418	Fr 20.08. O	7773	21.08. O	5514	15.08. W
B 258	Blankenheimer Wald	5505 / 5239	31	5083	+66,0	5351	+67,7	4814	+70,2	4120	+49,7	6240	Fr 20.08. O	5290	21.08. O	5124	15.08. O
B 258	Ahrhütte (O)	5606 / 5243	31	5479	-21,6	5191	-20,8	5942	-13,8	6376	-28,6	4895	Fr 20.08. W	4177	21.08. W	4909	15.08. O
B 264	Aachen-Bildchen	5202 / 5261	31	8831	-0,5	9556	-0,5	8877	-0,7	5603	-2,2	5284	Fr 27.08. W	4590	21.08. W	3037	15.08. O
B 264	Langerwehe	5104 / 5246	31	13210	+10,3	14697	+9,8	11608	+9,8	7946	+6,4	7921	Di 03.08. W	6340	14.08. O	4538	15.08. O
B 264	Düren/Kerpen	5105 / 5265	31	8588	+23,9	9881	+22,5	6682	+25,4	4425	+17,1	6760	Di 03.08. W	3597	21.08. O	2483	15.08. O
B 265	Lechenich 2	5106 / 5269	31	3250	-72,7	3619	-72,5	2711	-73,6	2060	-75,5	2504	Fr 13.08. N	1810	21.08. N	1687	15.08. N
B 265	Wollersheim (O)	5305 / 5232	31	5189	+6,5	5356	+11,1	5132	+5,1	4502	-11,5	3187	Fr 20.08. S	3045	14.08. S	3594	15.08. N
B 266	Kesternich (S)	5304 / 5211	31	4855	-3,8	5033	-1,8	5088	-0,7	3881	-16,4	3153	Fr 13.08. O	3140	21.08. W	3188	15.08. W
B 288	Uerdingen	4605 / 5231	31	22886	+4,2	25588	-0,8	18453	+21,7	14544	+15,1	14181	Mi 18.08. O	11640	14.08. W	9728	15.08. W
B 475	Ladbergen Nord	3812 / 5385	31	10551	+7,7	11174	+5,3	9066	+11,6	9001	+11,5	6340	Fr 27.08. N	4836	14.08. S	5341	15.08. N
B 475	Sassenberg-Süd	4014 / 5363	0	13217	+8,0	14488	+5,9	11601	+13,8	8920	+8,7	7778*	Fr 13.08. N	6162*	28.08. S	5029*	15.08. S
B 475	Lippetal-Lippborg	4314 / 5359	0	8218	+3,6	8836	+1,5	7482	+12,5	6089	+2,3	5187*	Fr 13.08. S	4080*	14.08. N	3529*	15.08. N
B 477	Gohr	4906 / 5262	31	5792	-6,2	6384	-7,3	4996	-6,2	3822	-5,0	3638	Fr 20.08. N	2823	21.08. N	2144	15.08. S
B 477	Rommerskirchen	4906 / 5268	31	5328	-2,3	5781	-3,1	5178	-2,3	3455	+0,2	3468	Fr 20.08. N	2833	21.08. S	2162	15.08. N
B 478	Waldbröl	5111 / 5222	31	7541	-0,9	8265	-2,0	7019	+2,5	4773	-3,4	4503	Fr 20.08. W	3729	21.08. W	2931	15.08. W
B 480	Brilon (N)	4517 / 5322	0	3284		3405		3116		2884		1912*	Do 12.08. S	1723*	21.08. N	1876*	15.08. N
B 480	Winterberg	4717 / 5325	31	12781	+13,0	13086	+12,7	12477	+16,3	11680	+10,0	7792	Fr 13.08. S	6784	14.08. N	7308	15.08. N
B 480	Bad Berleburg	4916 / 5301	0	5518	-3,3	5986	-3,5	5162	+1,6	3747	-11,6	3477*	Fr 13.08. S	2849*	21.08. N	2287*	15.08. N
B 481	St. Mauritz	3912 / 5506	31	12889	+8,9	14135	+9,4	10618	+4,3	9225	+3,3	8032	Fr 27.08. N	5525	21.08. N	5386	15.08. S
B 483	Radevormwald-Rochollsberg	4710 / 5271	0	7387	+2,1	7966	+3,1	6864	+5,4	5259	-10,8	4430*	Fr 27.08. N	3775*	21.08. S	2977*	15.08. N
B 506	Kürten-Weiden	4909 / 5270	31	4423	-2,8	4685	-3,8	4189	+5,7	3457	-9,1	2663	Mi 25.08. W	2491	21.08. W	2348	15.08. W
B 507	Winterscheid	5110 / 5278	31	5084	-14,5	5522	-15,7	4629	-7,6	3520	-18,9	3251	Mi 25.08. O	2600	21.08. O	2382	15.08. W

Herausgeber:

Landesbetrieb Straßenbau Nordrhein-Westfalen, Landesmobilitätszentrale, Bonner Straße 67, 51379 Leverkusen
Die Autobahn GmbH des Bundes, NL Rheinland, GB Verkehrszentrale Leverkusen, Bonner Straße 65, 51379 Leverkusen

Auswertung:

DTV-Verkehrsconsult GmbH, Pascalstraße 53, 52076 Aachen

Durchschnittlicher und maximaler Tagesverkehr - Kraftfahrzeuge (KFZ)

August 2021

Str.-Kl. u. -Nr.	Zst.-Name	TK-/ Zst.- Nr.	GT 2021	Durchschnittlicher Tagesverkehr (DTV)								Maximaler Tagesverkehr					
				Gesamtquerschnitt								Richtungen					
				Mo-So 21/20		Mo-Fr 21/20		Sa 21/20		So+Fei 21/20		Mo-Fr		Sa		So+Fei	
Kfz/24h	%	Kfz/24h	%	Kfz/24h	%	Kfz/24h	%	Kfz/24h	Datum,R	Kfz/24h	Datum,R	Kfz/24h	Datum,R				
B 511	Gleidorf (N)	4815 / 5311	28	9770		10683		8656		6645		6081	Fr 20.08. N	4836	21.08. N	4026	15.08. N
B 514	Babbenhausen	3819 / 5335	31	9359	-4,8	10214	-7,9	8252	+1,8	6487	+3,4	5763	Fr 13.08. O	4529	21.08. O	3803	22.08. W
B 514	Kalletal	3819 / 5347	31	2602	+4,0	2851	+2,7	2144	+8,7	1876	-0,7	1851	Do 12.08. W	1392	21.08. W	1361	08.08. W
B 516	Ense-Möhnesee	4414 / 5346	31	3214	-67,2	3456	-65,2	3047	-67,7	2285	-76,4	3359	Di 24.08. O	3016	21.08. O	2197	22.08. W
B 516	Brilon (W)	4517 / 5323	0	5976		6647		4716		4030		3950*	Mi 25.08. O	2835*	21.08. W	2795*	15.08. W
B 525	Coesfeld-Ost	4009 / 5353	0	9054	+9,3	9982	+6,4	7808	+15,2	5969	+15,5	5446*	Fr 20.08. O	4273*	21.08. O	3714*	15.08. W

Herausgeber:

Landesbetrieb Straßenbau Nordrhein-Westfalen, Landesmobilitätszentrale, Bonner Straße 67, 51379 Leverkusen

Die Autobahn GmbH des Bundes, NL Rheinland, GB Verkehrszentrale Leverkusen, Bonner Straße 65, 51379 Leverkusen

Auswertung:

DTV-Verkehrsconsult GmbH, Pascalstraße 53, 52076 Aachen

Durchschnittlicher und maximaler Tagesverkehr - Kraftfahrzeuge (KFZ)

August 2021

Str.-Kl. u. -Nr.	Zst.-Name	TK-/ Zst.- Nr.	GT 2021	Durchschnittlicher Tagesverkehr (DTV)								Maximaler Tagesverkehr								
				Gesamtquerschnitt								Richtungen								
				Mo-So	21/20	Mo-Fr	21/20	Sa	21/20	So+Fei	21/20	Mo-Fr	Sa	So+Fei						
Kfz/24h	%	Kfz/24h	%	Kfz/24h	%	Kfz/24h	%	Kfz/24h	Datum,R	Kfz/24h	Datum,R	Kfz/24h	Datum,R							
	<i>Landesstraßen</i>																			
L 11	Wollersheim (W)	5305 / 5234	0	1890	-8,5	1991	-6,9	1908	-4,5	1428	-22,2	1219	Mi 25.08. O	1166	21.08. O	940	15.08. O			
L 29	Heidenend	4603 / 5438	31	4053	-24,9	4241	-24,8	4333	-26,1	3001	-23,4	2694	Fr 27.08. N	2451	28.08. N	1730	15.08. N			
L 29	Willich-Viersen	4704 / 5266	31	12875	+2,7	14688	+0,8	10270	+5,3	6982	+2,7	8015	Mi 18.08. W	5398	21.08. O	3747	15.08. O			
L 47	Sittard	5001 / 5256	31	3836	-15,6	4042	-14,1	3851	-18,1	2915	-21,4	2404	Fr 13.08. O	2049	28.08. O	1571	15.08. O			
L 77	Goch (N)	4302 / 5241	31	9362	+4,2	10272	+4,1	8551	+1,1	6006	+3,8	5873	Fr 20.08. N	4725	28.08. N	3524	15.08. N			
L 101	Schildgen (O)	4908 / 5427	31	11776	-5,3	12511	-6,3	11098	+1,1	9088	-9,0	7535	Fr 20.08. S	6644	21.08. S	6049	15.08. S			
L 104	Kirchhellen (O)	4307 / 5524	31	158	-90,6	159	-90,7	170	-89,6	143	-91,2	213	Di 24.08. N	184	07.08. N	188	15.08. N			
L 115	Ahrhütte (N)	5606 / 5245	31	10435	+13,8	10298	+17,5	10299	+17,1	11144	-0,9	7848	Fr 20.08. S	6674	21.08. S	8374	15.08. N			
L 136	Loope	5010 / 5204	31	9368	+0,4	10407	-1,5	8052	+4,0	5850	+2,0	6249	Do 26.08. W	4616	21.08. W	3370	15.08. O			
L 143	Rottbitze (N)	5309 / 5406	31	9821	-1,5	10708	-2,9	9525	-0,7	6151	+4,1	6471	Mo 30.08. N	5911	21.08. N	3592	15.08. S			
L 166	Kesternich (O)	5304 / 5210	31	2581	-28,4	2401	-27,5	3555	-24,6	2591	-30,3	1924	Do 12.08. W	2519	21.08. W	2359	15.08. O			
L 182	Bornheim (S)	5207 / 5407	31	10252	+1,1	11477	+1,8	8630	-2,0	6156	-8,3	7115	Fr 27.08. W	4738	14.08. W	3768	15.08. W			
L 183	Bornheim (W)	5207 / 5408	31	14041	+28,6	15559	+28,2	12867	+25,4	8300	+28,6	8680	Fr 20.08. S	6796	21.08. S	4514	15.08. N			
L 194	Weilerswist	5207 / 5437	31	9123	+96,2	10212	+102,0	7239	+78,7	5836	+66,4	5987	Mi 25.08. N	3889	14.08. N	3492	15.08. N			
L 218	Heimbach	5304 / 5413	31	4643	-17,0	4603	-14,2	5216	-15,2	4364	-27,1	3153	Fr 13.08. O	3355	21.08. O	3442	15.08. O			
L 231	Horbach/Locht	5102 / 5439	31	1542	+6,7	1561	+5,9	1613	+13,7	1399	+3,8	979	Do 26.08. S	926	21.08. S	830	15.08. S			
L 232	Richterich	5102 / 5411	31	19213	-0,2	21300	-2,3	16598	+2,0	12123	+4,4	11801	Fr 20.08. S	8847	21.08. S	6675	15.08. S			
L 233	Friesenrath (N)	5303 / 5209	22	9367	+91,6	10245	+91,6	8303	+90,6	6359	+81,7	7446	Do 12.08. N	6588	21.08. N	5985	15.08. N			
L 238	Stolberg	5203 / 5441	0	10883	-0,5	12190	-2,0	9908	+6,2	5912	-5,8	7309*	Di 24.08. N	6462*	14.08. N	4365*	15.08. N			
L 238	Zweifall	5203 / 5410	5	5822	-4,0	6412	+0,6	4645	-17,5	4166	-20,2	4417*	Mi 25.08. N	2667*	14.08. N	2871*	15.08. N			
L 247	Rottbitze (O)	5309 / 5405	31	12145	+0,1	13135	-0,9	11472	+1,4	8329	+1,0	7517	Mo 30.08. W	6680	21.08. W	5031	15.08. O			
L 288	Schildgen (W)	4908 / 5426	31	9077	-0,1	10011	-1,2	8000	+3,4	5828	-3,3	5609	Fr 20.08. N	4412	21.08. N	3560	15.08. N			
L 324	Erdingen	5012 / 5431	31	5663	+0,5	6247	-1,0	4763	+5,5	3810	-2,5	3455	Fr 13.08. N	2672	14.08. N	2466	15.08. N			
L 331	Margarethenhöhe	5309 / 5404	31	11973	-0,9	12908	-1,9	10105	-3,1	9350	+1,0	7637	Mo 30.08. W	5773	21.08. W	5268	15.08. O			
L 357	D-Gerresheim	4707 / 5416	31	11750	-1,8	12942	-2,6	10831	+0,4	7245	-4,4	7408	Di 24.08. W	6409	28.08. W	4152	29.08. W			
L 358	Bensberg-Refrath	5008 / 5428	30	9831	+14,8	10998	+12,4	7796	+25,7	6325	+9,2	8231	Mi 25.08. O	5113	07.08. O	3827	15.08. O			
L 359	Witzhelden (W)	4808 / 5418	31	2640	-1,3	2768	-1,8	2571	+4,3	2131	-6,6	1689	Mi 25.08. O	1460	21.08. O	1343	15.08. O			
L 372	Brüggen (O)	4703 / 5433	31	4878	-5,4	5199	-5,0	4831	-5,8	3501	-9,1	2922	Mi 25.08. O	2728	21.08. O	2204	15.08. O			
L 418	Hahnerberg	4708 / 5440	31	28877	+16,4	33049	+16,3	21902	+13,5	16099	+5,7	18647	Mi 25.08. W	12208	21.08. W	9343	15.08. W			
L 442	Essen-Werden (O)	4607 / 5420	31	10071	-3,3	10781	-4,8	9465	+2,7	7433	-4,5	6494	Di 24.08. W	5473	21.08. W	4671	15.08. W			
L 442	Essen-Werden (N)	4607 / 5421	31	6356	-2,6	6695	-4,2	6220	+3,9	4974	-3,2	3847	Di 24.08. N	3537	21.08. S	3097	15.08. S			
L 463	Voerde	4306 / 5424	30	6811	-0,5	7544	-2,9	5927	+7,0	4290	+1,0	4101	Fr 20.08. W	3124	14.08. W	2546	15.08. W			
L 475	Krefeld	4605 / 5434	31	9357	+2,2	10351	+0,6	7937	+6,4	6122	+1,0	5840	Mi 18.08. N	4233	21.08. N	3548	15.08. N			
L 528	Breckerfeld (N)	4710 / 5507	31	7543	+1,8	8134	+0,6	7158	+7,4	5251	-1,9	4778	Fr 13.08. N	4111	21.08. N	3565	15.08. N			
L 531	Siegen	5114 / 5332	31	11990	-19,0	13472	-19,0	12375	-20,8	5157	-17,8	8494	Fr 06.08. N	7480	28.08. N	4636	08.08. N			
L 544	Langscheid (W)	4613 / 5510	31	4807		5169		4430		3514		2902	Do 12.08. W	2689	14.08. W	2413	15.08. W			
L 551	Haltern	4209 / 5536	31	5998	-2,5	6402	-2,5	5697	-2,0	4462	-6,5	3564	Fr 13.08. S	3202	14.08. S	3102	15.08. S			
L 555	Coesfeld-Nordost	4009 / 5533	31	6026	-0,2	6773	-2,7	4883	+1,9	3652	+7,7	3702	Fr 20.08. S	2589	21.08. S	2056	15.08. S			
L 560	Sandersküpfer	3807 / 5535	31	3308	-15,6	3280	-15,0	3576	-19,2	3220	-12,2	1973	Fr 27.08. N	1893	14.08. S	2309	01.08. S			
L 572	Rhede	4105 / 5320	31	14402	+3,5	15994	+1,8	12336	+4,6	9048	+6,0	8657	Fr 20.08. W	6618	28.08. W	4697	15.08. W			
L 586	Stromberg	4215 / 5349	31	2533	-2,0	2705	-5,0	2366	+5,9	1908	+3,8	1641	Do 19.08. W	1299	21.08. W	1181	29.08. W			
L 587	Greven (S)	3911 / 5306	31	10778	+0,4	11969	-2,9	8778	+4,3	7138	+12,0	6905	Fr 27.08. N	4859	21.08. S	4040	22.08. S			
L 591	Lienen	3813 / 5513	31	6186	-2,5	6687	-3,7	5572	+2,4	4470	-5,7	3668	Fr 27.08. O	3097	21.08. O	2529	15.08. O			
L 602	Hemden	4105 / 5534	31	4580	-15,9	4837	-14,4	4758	-19,5	3306	-19,2	2901	Fr 27.08. N	2588	28.08. N	1857	15.08. S			
L 608	Groß Reken	4108 / 5505	31	8134	+1,2	8884	-0,1	7330	+4,2	5477	+0,3	4827	Fr 20.08. S	4024	14.08. S	3515	15.08. S			
L 608	Gelsenkirchen-Schalke	4408 / 5523	31	33409	+3,0	37507	-0,3	28797	+13,8	19070	+7,1	21765	Fr 13.08. N	16548	28.08. N	10662	15.08. S			
L 610	Recklinghausen	4309 / 5526	31	9835	-2,9	10889	-4,4	8999	-0,9	5867	+0,1	6139	Fr 20.08. O	4719	14.08. O	3305	22.08. O			
L 621	Kirchhellen (S)	4307 / 5525	31	3139	+87,5	3233	+96,5	2970	+83,1	2860	+54,8	2086	Di 24.08. S	1833	14.08. S	2296	15.08. S			
L 687	Langscheid (S)	4613 / 5511	31	4451		4093		5422		5250		3023	Do 12.08. S	3766	14.08. N	4303	15.08. N			
L 697	Attendorn	4813 / 5531	31	4161	+5,4	4626	+3,4	3482	+11,4	2660	+4,4	2542	Di 24.08. N	1882	14.08. N	1585	15.08. N			
L 776	Salzkotten	4317 / 5530	31	15696	+2,6	16468	+0,9	14208	+6,3	13491	+4,7	10462	Fr 20.08. O	8130	21.08. O	8222	15.08. O			
L 787	Sennestadt (S)	4017 / 5520	0	6150		7008		4815		3443		3834*	Do 12.08. W	2696*	14.08. W	1997*	15.08. W			
L 822	Lippstadt-Cappel	4315 / 5528	31	7912	+5,1	8674	+3,3	6948	+7,0	5331	+8,8	4931	Fr 20.08. O	3643	21.08. O	2963	15.08. W			
L 937	Detmold (N)	4019 / 5517	0	7335		7841		6547		5739		4547*	Fr 20.08. S	3669*	21.08. S	3363*	15.08. S			
L 937	Detmold (S)	4019 / 5518	0	12218		13199		10880		8974		8150*								

Durchschnittlicher und maximaler Tagesverkehr - Kraftfahrzeuge (KFZ)

August 2021

Str.-Kl. u. -Nr.	Zst.-Name	TK-/ Zst.- Nr.	GT 2021	Durchschnittlicher Tagesverkehr (DTV)								Maximaler Tagesverkehr					
				Gesamtquerschnitt								Richtungen					
				Mo-So 21/20		Mo-Fr 21/20		Sa 21/20		So+Fei 21/20		Mo-Fr		Sa		So+Fei	
Kfz/24h	%	Kfz/24h	%	Kfz/24h	%	Kfz/24h	%	Kfz/24h	Datum,R	Kfz/24h	Datum,R	Kfz/24h	Datum,R				
L 954	Bad Driburg	4220 / 5529	31	7993	+3,2	8885	+1,4	6743	+5,3	5070	+4,8	5065	Fr 13.08. N	3987	14.08. N	3274	15.08. N
L 969	Werl-Westönnen	4413 / 5324	31	10034	+4,2	11023	+1,6	8917	+8,6	6577	+11,0	6164	Fr 20.08. O	4569	21.08. W	4487	15.08. W
K 10	Sennestadt (O)	4017 / 5521	0	5063		5597		4434		3220		3586*	Mi 25.08. S	2570*	21.08. S	1955*	15.08. S
K 10	Breckerfeld (O)	4710 / 5508	31	3232	+4,4	3400	+5,9	3128	+6,6	2579	-7,3	2228	Mi 25.08. W	1989	21.08. W	2054	15.08. W

Herausgeber:

Landesbetrieb Straßenbau Nordrhein-Westfalen, Landesmobilitätszentrale, Bonner Straße 67, 51379 Leverkusen

Die Autobahn GmbH des Bundes, NL Rheinland, GB Verkehrszentrale Leverkusen, Bonner Straße 65, 51379 Leverkusen

Auswertung:

DTV-Verkehrsconsult GmbH, Pascalstraße 53, 52076 Aachen

Durchschnittlicher und maximaler Tagesverkehr - Kraftfahrzeuge (KFZ) (Grenzübergänge)

August 2021

Str.-Kl. u. -Nr.	Zst.-Name	TK-/ Zst.- Nr.	GT 2021	Durchschnittlicher Tagesverkehr (DTV)								Maximaler Tagesverkehr					
				Gesamtquerschnitt								Richtungen					
				Mo-So 21/20		Mo-Fr 21/20		Sa 21/20		So+Fei 21/20		Mo-Fr		Sa		So+Fei	
Kfz/24h	%	Kfz/24h	%	Kfz/24h	%	Kfz/24h	%	Kfz/24h	Datum,R	Kfz/24h	Datum,R	Kfz/24h	Datum,R				
<i>Autobahnen</i>																	
A 3	Elten	4103 / 5071	31	37966	-10,6	37444	-7,2	41728	-14,1	37255	-17,6	24894	Fr 13.08. N	25366	14.08. N	22871	15.08. S
A 4	AC-Vetschau	5102 / 5072	31	33318	-10,8	33627	-10,5	35568	-10,4	30159	-12,0	22383	Fr 27.08. W	20891	28.08. W	17208	29.08. W
A 40	Straelen (Niederdorf)	4603 / 5073	31	31768	-8,4	33373	-4,8	28211	-17,7	27553	-17,8	19129	Di 31.08. W	15877	21.08. W	15642	22.08. W
A 44	AC-Lichtenbusch	5202 / 5074	31	28494	-2,2	28226	-5,9	31170	+2,3	27532	+13,7	16847	Fr 27.08. O	17024	14.08. O	16899	29.08. O
A 52	Elmpt	4702 / 5260	31	14073	-11,2	13158	-8,4	16046	-12,3	16523	-16,0	8690	Fr 13.08. W	9532	14.08. W	10236	15.08. O
A 57	Hommersum	4302 / 5050	31	14659	+0,2	15369	+2,2	14308	-6,2	11813	-4,2	10894	Fr 27.08. N	9068	21.08. N	7839	29.08. S
A 61	Schwanenhaus	4603 / 5076	31	28091	-9,2	29811	-7,0	26300	-12,3	21953	-19,4	20000	Fr 20.08. N	15306	14.08. N	12567	15.08. N
<i>Bundesstraßen</i>																	
B 1	AC-Vaalsequartier	5202 / 5253	31	11074	-14,8	11125	-14,5	11496	-12,8	10513	-17,5	6342	Fr 27.08. O	6159	21.08. W	5840	15.08. O
B 8	Elten (B)	4002 / 5254	31	1662	-16,9	1717	-15,4	1823	-19,1	1291	-20,9	1197	Fr 27.08. O	1100	14.08. O	736	15.08. W
B 9	Kranenburg	4102 / 5255	31	9106	-7,1	9524	-6,9	9659	-6,9	6822	-7,8	6113	Fr 27.08. N	5378	28.08. N	3925	15.08. N
B 54	Gronau-Amtsvenn	3807 / 5313	0	13087		13415		14733		10328		7619*	Fr 13.08. N	7632*	28.08. N	5552*	15.08. N
B 57	Aachen-Köpfchen	5202 / 5263	31	7870	+9,6	8270	+9,0	7888	+9,7	6095	+11,9	5050	Fr 20.08. S	4265	28.08. S	3374	15.08. N
B 58	Straelen 2 (Bundesstr.)	4503 / 5257	31	3716	-12,4	4042	-12,0	3256	-13,8	2647	-18,2	2317	Do 26.08. W	1862	28.08. W	1537	22.08. W
B 220	Emmerich	4103 / 5258	31	11583	-4,5	12805	-4,5	9685	-5,9	7722	-9,8	7411	Fr 27.08. S	5299	28.08. S	4199	22.08. S
B 264	Aachen-Bildchen	5202 / 5261	31	8831	-0,5	9556	-0,5	8877	-0,7	5603	-2,2	5284	Fr 27.08. W	4590	21.08. W	3037	15.08. O
<i>Landesstraßen</i>																	
L 29	Heidenend	4603 / 5438	31	4053	-24,9	4241	-24,8	4333	-26,1	3001	-23,4	2694	Fr 27.08. N	2451	28.08. N	1730	15.08. N
L 47	Sittard	5001 / 5256	31	3836	-15,6	4042	-14,1	3851	-18,1	2915	-21,4	2404	Fr 13.08. O	2049	28.08. O	1571	15.08. O
L 231	Horbach/Locht	5102 / 5439	31	1542	+6,7	1561	+5,9	1613	+13,7	1399	+3,8	979	Do 26.08. S	926	21.08. S	830	15.08. S
L 560	Sandersküper	3807 / 5535	31	3308	-15,6	3280	-15,0	3576	-19,2	3220	-12,2	1973	Fr 27.08. N	1893	14.08. S	2309	01.08. S
L 602	Hemden	4105 / 5534	31	4580	-15,9	4837	-14,4	4758	-19,5	3306	-19,2	2901	Fr 27.08. N	2588	28.08. N	1857	15.08. S

Herausgeber:

Landesbetrieb Straßenbau Nordrhein-Westfalen, Landesmobilitätszentrale, Bonner Straße 67, 51379 Leverkusen

Die Autobahn GmbH des Bundes, NL Rheinland, GB Verkehrszentrale Leverkusen, Bonner Straße 65, 51379 Leverkusen

Auswertung:

DTV-Verkehrsconsult GmbH, Pascalstraße 53, 52076 Aachen

Durchschnittlicher und maximaler Tagesverkehr - Schwerverkehr (SV)

August 2021

Str.-Kl. u. -Nr.	Zst.-Name	TK-/ Zst. Nr.	GT 2021	Durchschnittlicher Tagesverkehr (DTV)							Maximaler Tagesverkehr						
				Gesamtquerschnitt							Richtungen						
				Mo-So	21/20	Mo-Fr	21/20	Sa	So+Fei	Anteil SV	Mo-Fr	Sa	So+Fei	Kfz/24h	Datum,R	Kfz/24h	Datum,R
<i>Autobahnen</i>																	
A 1	Lotte	3713 / 5143	30	14252	+0,7	18607	-2,6	5055	2445	19,2	25,4	10421	Di 31.08. S	2709	28.08. N	1467	29.08. S
A 1	Ladbergen	3812 / 5118	30	11386	+6,9	14752	+3,3	4175	2344	16,7	22,3	8182	Di 03.08. N	2250	28.08. N	1284	29.08. S
A 1	Flugh. Münster/Osnabrück	3812 / 5170	30	11293		14633		4124	2336	16,3	21,9	8081	Di 31.08. S	2181	28.08. N	1321	29.08. S
A 1	Gievenbeck	4011 / 5171	30	14490		18878		4981	2790	15,1	19,6	10359	Di 31.08. S	2679	28.08. N	1586	15.08. S
A 1	Ascheberg	4111 / 5121	0	10012	+6,4	13066	+4,0	3644	1668	14,1	18,9	7997*	Di 03.08. S	2691*	14.08. N	1635*	15.08. N
A 1	Unna	4411 / 5144	26	16512	+15,9	21668	+12,6	5608	2549	13,6	17,9	12602*	Mi 18.08. N	3087	28.08. N	1433	22.08. S
A 1	Holzen	4511 / 5100	26	13930		18335		4756	1885	13,8	18,3	11733*	Mi 18.08. N	3031	28.08. N	1091	22.08. N
A 1	Hengsen	4511 / 5101	26	17508	+16,3	23087	+13,0	5746	2370	15,0	20,0	12984	Do 26.08. N	3291	28.08. N	1326	22.08. S
A 1	Hagen-Vorhalle	4510 / 5124	0	13144	+13,3	17187	+8,5	5232	1684	13,5	17,7	9681*	Do 19.08. S	2910*	28.08. N	1012*	01.08. N
A 1	Hölken	4709 / 5172		Im Bau													
A 1	Schloss Burg	4809 / 5011	31	7849		10170		2941	1562	9,1	12,0	5692	Mi 25.08. N	1802	28.08. N	916	29.08. N
A 1	AK Leverkusen (O)	4908 / 5675	31	7793	-9,9	10074	-12,9	3020	1575	8,9	11,6	5809	Mi 25.08. N	1930	28.08. N	985	29.08. N
A 1	AK Leverkusen (W)	4908 / 5035	0	2909	-4,2	3761	-4,0	1053	642	3,2	4,1	2072*	Di 31.08. N	588*	28.08. N	357*	29.08. S
A 1	Köln-Nord	4907 / 5048	0	3883	+6,2	5164	+1,3	1040	519	4,9	6,2	2825	Mi 25.08. S	596*	14.08. N	302*	29.08. N
A 1	Köln-Lövenich	5007 / 5032		wegen langer Ausfallzeit derzeit keine Schätzung													
A 1	Hürth	5106 / 5010	31	13	-99,8	19	-99,7			44,8	48,7	50	Mo 09.08. N			1	01.08. S
A 1	Frauenthal	5206 / 5083	31	64		76		34	34	30,0	30,2	144	Do 19.08. S	40	28.08. S	72	22.08. S
A 1	Euskirchen/Bliesheim	5206 / 5060	30	4441	-14,4	5760	-17,6	1753	787	11,1	13,8	3414	Di 03.08. S	926	07.08. N	521	01.08. N
A 1	Nettersheim	5406 / 5047	31	3271	-8,2	4130	-10,9	1500	907	16,3	20,5	2373	Do 12.08. N	880	14.08. N	653	15.08. N
A 2	Oberhausen-Sterkrade	4407 / 5026	31	21561	+6,2	28034	+3,0	7524	4306	17,2	21,7	16058	Di 31.08. W	4155	28.08. O	2479	29.08. O
A 2	Gelsenkirchen	4408 / 5122	0	19146	+11,5	24046	+8,1	8370	6206	25,1	29,2	13740*	Do 26.08. O	4624*	28.08. O	3344*	15.08. W
A 2	Gelsenkirchen-Erle	4408 / 5147	28	12947	+4,3	17229	+1,3	3643	1549	15,3	19,1	10322	Di 31.08. W	2029	28.08. O	886	29.08. O
A 2	Recklinghausen-Ost	4409 / 5126	22	13966	+11,4	18585	+8,2	3981	1633	16,1	20,0	11097	Di 31.08. W	2284	28.08. O	1003	29.08. O
A 2	Waltrup-Brambauer	4410 / 5125	28	18193	+3,6	24161	+0,1	5524	2073	18,4	23,0	14585	Di 31.08. W	3174	28.08. O	1104	22.08. W
A 2	Kamen	4311 / 5173	27	14952		19723		4776	2104	19,1	23,9	12342	Di 31.08. W	2689	28.08. O	1143	08.08. W
A 2	Altenbögge	4312 / 5145	27	19230		25209		6409	3179	19,6	25,0	14845	Di 31.08. W	3649	28.08. O	1800	22.08. W
A 2	Bönen	4312 / 5148	27	18105		23760		5934	2958	19,1	24,7	14188	Di 31.08. W	3408	28.08. O	1697	22.08. W
A 2	Brunsborg	4213 / 5175		Im Bau													
A 2	Rhynern	4313 / 5174	27	16759		21988		5540	2731	20,0	26,1	13551	Di 31.08. O	3192	28.08. W	1574	22.08. O
A 2	Oelde	4114 / 5102	0	15938	+7,9	20569	+5,1	6351	3229	20,9	26,5	12315*	Di 31.08. W	4034*	28.08. O	1830*	29.08. W
A 2	Rheda-Wiedenbrück	4116 / 5176	30	15967		20924		5375	2630	18,3	23,6	13146	Di 31.08. W	3151	28.08. O	1568	29.08. W
A 2	Sürenheide	4116 / 5177	30	16423		21567		5434	2580	17,8	22,9	13635	Di 31.08. W	3151	28.08. O	1470	29.08. W
A 2	Brönninghausen	3917 / 5155	30	17742		23262		5913	2919	17,7	22,7	14746	Di 31.08. W	3560	28.08. O	1664	29.08. W
A 2	Bielefeld	4017 / 5120	0	18881	+6,8	24585	+3,9	7267	3073	18,5	23,0	14949*	Di 17.08. W	4159*	28.08. O	1727*	15.08. W
A 2	Borstenbach	3818 / 5156		Im Bau													
A 2	Bad Oeynhausen	3719 / 5123	0	21101	+5,9	27085	+5,0	9140	4344	22,1	28,0	16855*	Di 03.08. W	5471*	28.08. O	2423*	29.08. O
A 3	Elten	4103 / 5071	31	5319	+13,6	6914	+10,0	1869	1062	14,0	18,5	4008	Mo 30.08. S	1102	28.08. N	639	15.08. S
A 3	Hünxe	4306 / 5001	0	7652	+11,4	10031	+8,1	2537	1278	12,2	15,4	5562*	Di 31.08. S	1525	14.08. N	845*	15.08. S
A 3	Oberhausen-Holten	4406 / 5070	31	21234	+4,0	27407	+2,2	8005	4654	16,9	21,5	15528	Di 31.08. S	4482	28.08. N	2665	01.08. S
A 3	AK OB-West (N)	4506 / 5665	0	22748	+5,8	29185	+3,1	9117	5333	16,9	21,4	17168*	Di 31.08. S	5753*	14.08. S	3758*	15.08. S
A 3	AK OB-West (S)	4506 / 5667	0	18003	+0,5	23007	-2,4	6907	4866	15,0	18,4	13549*	Di 31.08. S	4558*	14.08. S	3511*	15.08. S
A 3	Breitscheid	4607 / 5002	31	13585	+12,5	17567	+8,4	4900	3014	11,6	14,6	9976	Di 31.08. S	2800	14.08. N	1852	01.08. S
A 3	AK Breitscheid (S)	4607 / 5065	30	12252	+13,5	16029	+9,4	3972	2256	11,4	14,5	9189	Di 31.08. S	2212	21.08. N	1379	01.08. S
A 3	AK Hilden (N)	4707 / 5655	0	13615	+11,2	17310	+5,7	5618	3757	10,8	13,5	9739*	Mo 23.08. S	3787*	28.08. N	2241*	08.08. S
A 3	AK Hilden (S)	4807 / 5657	0	11729	+4,9	15079	-0,1	4334	2905	10,5	13,1	8702*	Mi 25.08. S	2329*	21.08. S	2008*	01.08. S
A 3	Opladen II	4807 / 5033	31	10919	+5,9	14270	+1,8	3790	1876	11,1	14,3	8102	Di 31.08. S	2137	28.08. N	1028	22.08. S
A 3	AK Leverkusen (N)	4908 / 5003	31	13734	+7,5	17589	+3,7	5647	3244	11,6	14,5	9862	Di 31.08. S	3165	14.08. N	1829	01.08. S
A 3	AK Leverkusen (S)	4908 / 5676	31	22632	+9,9	28980	+5,6	9322	5353	12,9	16,2	16222	Di 31.08. S	4856	28.08. N	2902	01.08. S
A 3	Leverkusen	4908 / 5004	30	19622	+7,1	25582	+2,9	7010	3491	11,6	15,0	14184	Di 31.08. S	3853	28.08. N	1769	22.08. S
A 3	Holweide	5008 / 5084		Im Bau													
A 3	AD Heumar (N)	5008 / 5672	30	23325	+6,8	30192	+2,4	9094	4497	12,0	15,6	16831	Mi 25.08. S	4877	28.08. N	2344	01.08. N
A 3	AD Heumar (S)	5008 / 5673	30	14364	+27,9	18280	+23,1	7158	2898	13,0	16,8	11091	Mi 25.08. S	3833	28.08. N	1703	29.08. S
A 3	Siegburg	5109 / 5005		wegen langer Ausfallzeit derzeit keine Schätzung													
A 3	AK BN-Siegburg (N)	5209 / 5058	0	13589	+11,3	16863	+6,5	8208	3488	14,6	19,0	10546*	Mi 25.08. S	4588*	28.08. N	1953*	08.08. S
A 3	AK BN-Siegburg (S)	5209 / 5631	0	14117	+10,2	17540	+5,4	8574	3493	15,1	19,8	10599*	Mi 25.08. S	5068*	28.08. N	1892*	29.08. N
A 3	Bad Honnef/Linz	5309 / 5006	30	13839	+35,2	17799	+30,8	6596	2206	13,4	17,9	10457	Mi 18.08. S	3442	28.08. S	1336	01.08. S

Herausgeber:

Landesbetrieb Straßenbau Nordrhein-Westfalen, Landesmobilitätszentrale, Bonner Straße 67, 51379 Leverkusen
Die Autobahn GmbH des Bundes, NL Rheinland, GB Verkehrszentrale Leverkusen, Bonner Straße 65, 51379 Leverkusen

Auswertung:

DTV-Verkehrsconsult GmbH, Pascalstraße 53, 52076 Aachen

Durchschnittlicher und maximaler Tagesverkehr - Schwerverkehr (SV)

August 2021

Str.-Kl. u. -Nr.	Zst.-Name	TK-/ Zst.- Nr.	GT 2021	Durchschnittlicher Tagesverkehr (DTV)							Maximaler Tagesverkehr						
				Gesamtquerschnitt							Richtungen						
				Mo-So	21/20	Mo-Fr	21/20	Sa	So+Fei	Anteil SV		Mo-Fr		Sa		So+Fei	
Kfz/24h	%	Kfz/24h	%	Kfz/24h	Kfz/24h	Mo-So	Mo-Fr	Kfz/24h	Datum,R	Kfz/24h	Datum,R	Kfz/24h	Datum,R				
A 4	AC-Vetschau	5102 / 5072	31	5895	-1,5	7759	-5,3	2041	779	17,7	23,1	4449	Di 31.08. W	1145	28.08. W	467	08.08. O
A 4	Würselen	5102 / 5008	31	6491	-3,7	8561	-7,2	2203	815	12,3	15,5	4992	Di 31.08. W	1199	28.08. W	503	29.08. O
A 4	AK Aachen (W)	5103 / 5654		wegen langer Ausfallzeit derzeit keine Schätzung													
A 4	AK Aachen (O)	5103 / 5651	1	11661	-4,1	14864	-7,2	5638	2383	15,5	18,7	8426	Di 31.08. W	3212	28.08. W	1407*	01.08. O
A 4	Buir / Merzenich	5105 / 5082	28	10882	-7,7	14158	-11,2	4627	1472	15,1	19,1	8254	Di 31.08. W	2630	28.08. W	896	01.08. O
A 4	AK Kerpen (W)	5106 / 5622	0	16421	+22,8	21257	+18,0	6983	2692	15,7	19,5	12123*	Di 31.08. W	3856*	28.08. W	1475*	01.08. O
A 4	AK Kerpen (O)	5106 / 5624	31	17102	+40,9	22169	+36,0	7484	2503	14,2	17,8	12775	Mi 25.08. W	4297	28.08. W	1483	29.08. O
A 4	Köln-Klettenberg	5007 / 5053	0	20156	+28,1	26300	+23,0	8206	2679	14,7	18,2	14614*	Di 31.08. O	4469*	28.08. W	1461*	01.08. O
A 4	Rheinbr. Rodenkirchen	5107 / 5049	31	21784	+14,1	28037	+9,6	9797	3864	15,2	18,7	15609	Di 31.08. W	5652	28.08. W	2089	15.08. W
A 4	AD Heumar (W)	5008 / 5021	29	16754	+11,5	21589	+7,0	7627	2786	16,9	21,1	12062*	Di 03.08. O	4139	28.08. W	1636	01.08. O
A 4	Bensbg.Frankenforst	5008 / 5015	30	6666	+6,5	8917	+2,1	1833	627	9,0	11,4	5065	Mi 25.08. W	1003	28.08. W	352	15.08. O
A 4	Engelskirchen	5010 / 5068	31	6598	+8,2	8708	+3,8	2055	952	12,9	16,6	4918	Di 31.08. W	1133	28.08. W	526	29.08. O
A 4	Eckenhagen	5011 / 5034	31	5791	+7,2	7644	+2,8	1772	853	15,5	20,1	4343	Mi 25.08. W	984	14.08. W	460	15.08. W
A 4	Wenden-Dahl	5013 / 5128	17	2307	+5,3	3146	+1,2	373	160	12,7	15,8	1793	Mi 18.08. O	210	21.08. O	90	01.08. O
A 30	Werste	3718 / 5151	31	7695		9760		4559	1120	22,0	26,5	6466	Di 31.08. W	2433	21.08. W	679	29.08. W
A 30	Rheine-Kanalhafen	3711 / 5157	30	11851		15060		6329	2151	25,7	31,3	9182	Di 31.08. W	3458	21.08. W	1221	29.08. W
A 30	Hörstel	3711 / 5158	30	11908		15140		6334	2146	24,3	29,5	9216	Di 31.08. W	3439	21.08. W	1206	29.08. W
A 30	Schierloh	3712 / 5159	30	12193		15519		6425	2174	23,6	28,6	9448	Di 31.08. W	3539	21.08. W	1245	29.08. W
A 30	lbbenbüren	3712 / 5112	30	11877	+4,8	15084	+1,8	6389	2154	23,7	28,8	9343	Di 31.08. W	3495	14.08. W	1257	29.08. W
A 30	Kirchlengern	3817 / 5103	31	8325	+3,9	10592	+1,2	4660	1283	19,0	22,7	7234	Di 31.08. W	2566	21.08. W	757	29.08. W
A 31	Ochtrup	3708 / 5160		Im Bau													
A 31	Nienborg	3808 / 5161		Im Bau													
A 31	Gescher	4008 / 5117	28	5350	+9,3	6980	+5,1	1745	1061	13,4	17,9	4011	Mo 30.08. S	1010	21.08. N	678	15.08. S
A 31	Lembeck	4207 / 5162	0	5357		7021		1801	882	11,6	15,5	3945*	Di 31.08. S	1079*	28.08. N	527*	01.08. S
A 31	Hardtbergsee	4307 / 5163		Im Bau													
A 31	Kirchhellen (N)	4307 / 5164	0	6317		8291		1826	1222	9,8	12,8	4735*	Mo 30.08. S	978*	28.08. N	724*	01.08. S
A 31	Feldhausen	4307 / 5165	0	6539		8575		1925	1271	9,4	12,2	4907*	Fr 27.08. S	1024*	28.08. N	752*	01.08. S
A 33	Bockhorst	3915 / 5127	31	4982		6544		1687	741	16,2	20,8	3760	Mo 30.08. N	1047	28.08. S	462	15.08. N
A 33	Bielefeld-Windflöte	4017 / 5130	30	6722	+7,7	8918	+3,5	2036	809	10,9	13,6	5083	Mi 25.08. S	1205	28.08. N	510	29.08. S
A 33	Bielefeld-Senne	4017 / 5129	30	6639	+0,4	8804	-3,7	2024	803	12,8	16,1	5225	Mi 25.08. S	1184	28.08. N	519	29.08. S
A 33	Paderborn	4118 / 5111	30	7350	+5,2	9594	+0,9	2684	1208	15,1	19,3	5792	Di 31.08. S	1477	28.08. N	870	22.08. S
A 40	Straelen (Niederdorf)	4603 / 5073	31	11257	+5,9	14726	+3,6	4019	1782	35,4	44,1	8882	Di 31.08. W	2140	28.08. W	998	22.08. W
A 40	Wankum	4603 / 5018	31	11828	+7,4	15456	+5,0	4224	1947	30,9	38,2	9107	Di 31.08. W	2283	28.08. O	1100	29.08. O
A 40	AK Moers (W)	4505 / 5663	0	12860	+9,3	16716	+8,6	4480	2595	25,7	29,3	10192*	Di 31.08. W	2480*	28.08. W	1471*	29.08. O
A 40	AK Moers (O)	4505 / 5022	0	9851	+5,5	12772	+3,9	3382	2170	17,2	19,8	7388*	Di 31.08. W	1856*	28.08. W	1323*	29.08. O
A 40	AD Essen-Ost (W)	4508 / 5680	0	4230	+1,8	5547	-0,5	1592	548	5,6	6,7	3103*	Mi 25.08. W	1027*	28.08. W	418*	29.08. W
A 40	AD Essen-Ost (O)	4508 / 5681	0	8104	+4,6	10771	+2,7	2532	828	5,8	7,2	6079*	Di 31.08. W	1555*	28.08. W	594*	29.08. W
A 40	Essen-Kray	4508 / 5037	31	8322	-3,1	10835	-5,8	3108	1433	7,5	9,1	6597	Di 31.08. W	2034	28.08. W	1027	29.08. W
A 40	Bochum	4508 / 5113	0	7186	+3,4	9610	+0,5	1972	690	6,3	7,6	5530*	Mi 25.08. W	1049*	28.08. O	389*	29.08. O
A 40	Bochum-Ruhrpark	4509 / 5154		Im Bau													
A 40	Dortmund	4510 / 5343	31	3325	-9,1	4337	-12,2	1288	500	4,3	5,1	2588	Do 05.08. W	770	28.08. W	362	29.08. W
A 42	AK Kamp-Lintfort (O)	4505 / 5635	31	10772	+12,5	14008	+7,9	4239	1756	20,7	25,5	8071	Di 31.08. W	2716	14.08. W	1186	15.08. W
A 42	DU Beeckerwerth	4506 / 5063	31	11697		15415		4086	1427	14,8	18,3	9151	Di 31.08. W	2599	14.08. W	1005	29.08. W
A 42	AK OB-West (O)	4506 / 5024	31	11942	+8,7	15422	+3,2	5042	2151	13,7	16,4	9093	Di 17.08. W	3226	28.08. W	1912	29.08. W
A 42	AK OB-West (W)	4506 / 5668	31	16780	+10,3	21621	+5,4	7089	3235	16,9	20,6	12673	Di 31.08. W	5758	28.08. W	3227	29.08. W
A 42	GE-Hessler	4408 / 5115		wegen langer Ausfallzeit derzeit keine Schätzung													
A 42	Wanne-Eickel	4408 / 5116	31	10280	+12,3	13639	+7,7	3266	1109	12,4	15,1	7687	Mi 18.08. W	1841	28.08. O	729	29.08. O
A 42	Bladenhorst	4409 / 5153	0	5866		7826		1418	804	12,6	15,8	4886*	Di 17.08. W	860*	28.08. O	485*	29.08. W
A 42	Horsthausen	4409 / 5166	9	6614		8860		1831	559	11,1	13,2	5136*	Do 19.08. W	1134	28.08. O	379	29.08. O
A 43	Albachten	4011 / 5109	0	7088	-7,4	9385	-9,2	2142	938	11,5	13,8	5761*	Di 24.08. S	1256*	28.08. N	626*	29.08. N
A 43	Bergbossendorf	4208 / 5131		Im Bau													
A 43	Recklinghausen-West	4409 / 5132		wegen langer Ausfallzeit derzeit keine Schätzung													
A 43	Herne	4409 / 5107	0	6525		8640		2016	828	7,0	8,5	5160*	Di 31.08. N	1217*	28.08. S	543*	29.08. N
A 43	Bochum-Laer	4509 / 5133		Im Bau													
A 43	Sprockhövel	4609 / 5108	30	4181	-10,5	5572	-14,2	1177	462	7,2	9,0	3109	Di 31.08. N	721	28.08. S	335	29.08. S
A 44	AC-Lichtenbusch	5202 / 5074	31	6833	+1,7	8647	-1,7	3678	1378	24,0	30,6	5114	Di 31.08. W	2067	28.08. O	856	29.08. O
A 44	Aachen-Brand	5202 / 5077	31	7251	-1,7	9194	-5,2	3851	1423	19,4	24,6	5463	Mi 25.08. W	2123	28.08. W	881	01.08. O
A 44	AK Aachen (S)	5203 / 5020	0	8102		10250		4252	1731	15,4	19,0	5740	Mi 25.08. W	2368	28.08. W	951	29.08. W

Herausgeber:

Landesbetrieb Straßenbau Nordrhein-Westfalen, Landesmobilitätszentrale, Bonner Straße 67, 51379 Leverkusen

Die Autobahn GmbH des Bundes, NL Rheinland, GB Verkehrszentrale Leverkusen, Bonner Straße 65, 51379 Leverkusen

Auswertung:

DTV-Verkehrsconsult GmbH, Pascalstraße 53, 52076 Aachen

Durchschnittlicher und maximaler Tagesverkehr - Schwerverkehr (SV)

August 2021

Str.-Kl. u. -Nr.	Zst.-Name	TK-/ Zst.- Nr.	GT 2021	Durchschnittlicher Tagesverkehr (DTV)							Maximaler Tagesverkehr						
				Gesamtquerschnitt							Richtungen						
				Mo-So	21/20	Mo-Fr	21/20	Sa	So+Fei	Anteil SV	Mo-Fr	Sa	So+Fei				
Kfz/24h	%	Kfz/24h	%	Kfz/24h	Kfz/24h	Mo-So	Mo-Fr	Datum,R	Kfz/24h	Datum,R	Kfz/24h	Datum,R					
A 44	AK Aachen (N)	5103 / 5650		wegen langer Ausfallzeit derzeit keine Schätzung													
A 44	Jülich-Mersch	5004 / 5017	31	5682	+14,7	7464	+10,6	1990	796	15,8	19,7	4618	Di 03.08. W	1140	14.08. W	535	15.08. W
A 44	Neersen	4705 / 5078	31	5300	-1,2	7009	-4,8	1712	648	10,0	11,9	3771	Do 19.08. O	908	14.08. O	392	15.08. O
A 44	AK Neersen (N)	4705 / 5081	31	5370	+1,4	7106	-2,3	1728	644	9,6	11,4	3834	Do 12.08. W	957	28.08. W	379	15.08. O
A 44	Ilverich	4706 / 5079	31	5751	+4,6	7636	+0,6	1715	684	8,2	10,0	4613	Di 31.08. W	1145	28.08. W	446	29.08. O
A 44	Ratingen-Schwarzbach	4706 / 5097	30	1737	+4,4	2315	-0,5	509	175	6,1	7,4	1476	Do 26.08. W	573	28.08. W	160	29.08. W
A 44	Birch (Tunnel Velbert)	4608 / 5067		wegen langer Ausfallzeit derzeit keine Schätzung													
A 44	Langenberg	4608 / 5066	31	1232	+16,2	1591	+11,9	510	230	4,3	5,0	907	Mi 11.08. W	303	28.08. W	155	29.08. W
A 44	Witten	4509 / 5134		Im Bau													
A 44	Unna-Süd	4412 / 5135	30	13918	+22,9	18495	+21,5	4244	1519	15,7	20,4	10703	Di 31.08. W	2287	28.08. W	809	15.08. W
A 44	Soest	4414 / 5110	30	11348	+7,5	14870	+3,9	4138	1620	18,9	24,8	8717	Di 31.08. W	2244	28.08. W	889	15.08. W
A 44	Lichtenau-Blankenrode	4419 / 5136	30	13496	+5,7	17558	+2,2	5628	1919	23,4	31,3	10391	Di 31.08. W	3132	28.08. W	1135	22.08. O
A 45	Dortmund-Mengede-West	4410 / 5138	24	9954	+19,7	13288	+15,1	2774	1029	14,1	17,4	7880	Mi 18.08. S	1598	28.08. S	709	29.08. S
A 45	Dortmund-Marten	4410 / 5139	25	6973	-3,2	9342	-6,5	1795	693	10,3	12,7	6349*	Di 17.08. N	1298	14.08. N	424	22.08. N
A 45	Dortmund-Eichlinghofen	4510 / 5146	25	6942	+18,3	9319	+14,0	1747	640	11,3	13,9	5844	Di 31.08. N	1102	28.08. N	415	29.08. S
A 45	Dortmund Süd	4511 / 5104	31	8670	+12,7	11630	+8,6	2219	806	10,6	13,3	6582	Di 31.08. N	1251	28.08. N	570	29.08. S
A 45	Schwerte-Wandhofen	4511 / 5140	31	12002	+10,1	16062	+6,4	3050	1298	13,3	17,2	9295	Mi 25.08. S	1816	28.08. N	909	29.08. S
A 45	Kalve	4712 / 5169	0	10438		13839		3252	1224	19,9	24,8	8212*	Do 19.08. S	1912*	28.08. N	814*	29.08. S
A 45	Lüdenscheid Nord	4711 / 5105	0	11912	-6,0	15651	-6,9	3991	1798	25,4	33,3	9108*	Mi 18.08. S	2144*	28.08. N	1009*	15.08. N
A 45	Freudenberg	5113 / 5106	18	11309	+8,7	15003	+4,6	3428	1359	17,8	23,6	8834*	Mi 25.08. S	1931	28.08. N	986*	29.08. S
A 46	Dremmen	4903 / 5075	31	2717	+4,5	3616	+0,7	806	288	8,7	10,2	2229	Di 31.08. W	459	14.08. W	180	15.08. W
A 46	Hochneukirch	4904 / 5041	31	10592		13913		3806	1407	15,3	18,6	7649	Mi 25.08. O	2042	14.08. W	862	29.08. O
A 46	Neuss-Holzheim	4805 / 5016	31	10150	+16,8	13365	+12,7	3362	1432	14,1	17,2	7382	Mi 18.08. W	1923	21.08. W	821	15.08. W
A 46	AK Neuss Süd (O)	4806 / 5686		wegen langer Ausfallzeit derzeit keine Schätzung													
A 46	Düsseldorf-Flehe	4806 / 5040	29	12600	+13,8	16772	+10,1	3532	1497	15,9	19,2	9351	Do 26.08. O	1969	14.08. W	844	22.08. O
A 46	AK Hilden (W)	4807 / 5658	31	12125	-0,6	16211	-2,6	3156	1318	10,8	13,0	9028	Mi 25.08. O	1863	21.08. O	735	22.08. O
A 46	AK Hilden (O)	4807 / 5023		wegen langer Ausfallzeit derzeit keine Schätzung													
A 46	W-Sonnborn	4708 / 5045	31	10764	+7,6	14130	+3,8	3686	1618	12,2	14,9	8222	Mi 25.08. O	2030	21.08. O	888	15.08. W
A 46	W-Oberbarmen	4609 / 5044	31	10410	+10,7	13730	+7,0	3411	1403	14,1	17,3	7719	Do 26.08. O	1853	14.08. W	809	15.08. W
A 46	Hagen-Hohenlimburg	4611 / 5141	30	3572	+7,2	4828	+2,9	785	276	7,9	9,6	2770*	Di 17.08. O	464	14.08. O	143	01.08. O
A 46	Oeventrop	4614 / 5149	30	2222	+8,7	3005	+3,9	474	175	9,7	12,5	1691	Do 12.08. O	257	14.08. O	101	15.08. W
A 46	Freienohl	4614 / 5150	30	2164	+9,0	2924	+4,3	473	172	9,6	12,3	1656	Do 12.08. O	263	14.08. O	103	22.08. W
A 46	Meschede	4615 / 5119	30	1908	+9,4	2561	+4,5	447	206	9,8	12,3	1463	Do 12.08. O	253	14.08. O	143	15.08. W
A 52	Elmpt	4702 / 5260	31	1731	+3,7	2278	+0,4	566	256	12,3	17,3	1286	Di 31.08. W	332	28.08. W	170	22.08. O
A 52	Schwalmtal	4703 / 5046	31	2496	+2,7	3241	-1,1	915	485	8,5	10,8	1784	Di 31.08. W	529	28.08. W	299	15.08. O
A 52	Willich-Schiefbahn	4705 / 5085	28	4221	+11,9	5649	+8,8	1123	415	7,9	9,7	3258	Di 24.08. W	645	28.08. W	243	29.08. O
A 52	Lintorf	4607 / 5027	15	6545	+7,5	8526	+3,5	2307	1223	6,8	8,3	5044	Do 12.08. W	1380*	28.08. W	816*	29.08. W
A 52	AK Breitscheid (W)	4607 / 5637	31	7468	+26,0	9868	+20,9	2253	1085	6,6	8,1	5675	Di 31.08. W	1385	28.08. O	817	29.08. O
A 52	AK Breitscheid (O)	4607 / 5639	0	5330	+14,2	6956	+9,8	1990	850	5,3	6,5	4722	Di 17.08. W	1266	28.08. W	714	29.08. W
A 52	Essen-Bredene	4507 / 5028		wegen langer Ausfallzeit derzeit keine Schätzung													
A 52	AD Essen Ost (S)	4508 / 5043	0	3668	+2,1	4893	-0,4	994	416	6,2	7,8	2829*	Do 12.08. W	595*	28.08. W	309*	29.08. W
A 52	Gelsenkirchen-Polsum	4308 / 5142	28	5764	+15,3	7645	+11,3	1737	711	13,4	16,4	4232*	Do 19.08. O	944	21.08. W	409	29.08. O
A 57	Hommersum	4302 / 5050	31	2873	+8,2	3873	+4,1	669	240	19,6	25,2	2166	Mo 30.08. S	407	28.08. S	176	29.08. S
A 57	Rheinberg	4405 / 5019	31	4704	+11,0	6262	+6,8	1304	570	10,3	13,1	3421	Mo 30.08. S	751	28.08. S	409	29.08. S
A 57	AK Kamp-Lintfort (N)	4505 / 5064	31	7491	+10,8	9813	+6,5	2505	1264	11,7	14,4	5507	Do 26.08. S	1390	28.08. S	793	29.08. S
A 57	AK Kamp-Lintfort (S)	4505 / 5636	31	12304	+13,3	15995	+8,9	4732	2119	16,7	20,4	9143	Di 31.08. S	2874	28.08. S	1504	29.08. S
A 57	AK Moers (N)	4505 / 5660	0	13034	+18,4	16904	+13,7	4650	2714	18,0	20,8	9633*	Di 31.08. S	2774*	28.08. S	1864*	29.08. S
A 57	AK Moers (S)	4505 / 5662	0	10292	+6,2	13447	+2,2	3637	1730	13,0	16,0	7217*	Do 26.08. N	1986*	28.08. S	1043*	29.08. S
A 57	Meerbusch-Bovert	4705 / 5088	31	9531	+7,4	12673	+3,0	2866	1040	10,7	13,5	7013	Mo 30.08. S	1722	28.08. S	723	29.08. S
A 57	Neuss-Büttgen	4805 / 5052	0	13258	+11,0	17215	+6,3	4964	2480	10,7	13,2	9279	Mo 30.08. S	2895	28.08. S	1680	29.08. S
A 57	Neuss-West	4806 / 5602	31	14154	+12,1	18422	+7,3	5155	2573	10,9	13,3	10942	Di 24.08. N	2913	14.08. N	1540	29.08. S
A 57	Neuss West (S)	4806 / 5670	31	16325	+11,4	21426	+7,1	5457	2576	12,6	15,4	11610	Do 26.08. S	2982	28.08. S	1565	29.08. S
A 57	AD Neuss (N)	4806 / 5030	31	4389	+3,0	5920	-0,4	1063	317	9,1	10,9	3314	Di 17.08. N	685	28.08. N	231	29.08. N
A 57	AD Neuss (S)	4806 / 5014	31	15880	+13,0	20824	+8,4	5343	2560	13,2	16,1	11081	Do 26.08. S	2926	14.08. N	1479	29.08. S
A 57	AK Neuss-Süd (N)	4806 / 5601	31	13381	+12,0	17705	+7,2	4095	1782	12,6	15,8	9720	Do 26.08. S	2191	28.08. S	1088	29.08. S
A 57	AK Neuss-Süd (S)	4806 / 5061	23	9948	+4,6	13010	+0,0	3466	1663	11,9	14,9	7210	Mo 30.08. S	1855	28.08. S	1018	29.08. S
A 57	Köln-Longerich	5007 / 5087		Im Bau													
A 59	Walsum	4406 / 5069	31	1306	+12,4	1678	+9,4	584	246	4,1	4,8	1092	Mi 25.08. N	410	21.08. N	173	29.08. N

Herausgeber:

Landesbetrieb Straßenbau Nordrhein-Westfalen, Landesmobilitätszentrale, Bonner Straße 67, 51379 Leverkusen

Die Autobahn GmbH des Bundes, NL Rheinland, GB Verkehrszentrale Leverkusen, Bonner Straße 65, 51379 Leverkusen

Auswertung:

DTV-Verkehrsconsult GmbH, Pascalstraße 53, 52076 Aachen

Durchschnittlicher und maximaler Tagesverkehr - Schwerverkehr (SV)

August 2021

Str.-Kl. u. -Nr.	Zst.-Name	TK-/ Zst.- Nr.	GT 2021	Durchschnittlicher Tagesverkehr (DTV)							Maximaler Tagesverkehr						
				Gesamtquerschnitt							Richtungen						
				Mo-So	21/20	Mo-Fr	21/20	Sa	So+Fei	Anteil SV		Mo-Fr	Sa		So+Fei		
Kfz/24h	%	Kfz/24h	%	Kfz/24h	Kfz/24h	Mo-So	Mo-Fr	Kfz/24h	Datum,R	Kfz/24h	Datum,R	Kfz/24h	Datum,R				
A 59	Duisburg Süd	4606 / 5062	31	2617	+11,5	3495	+6,3	722	268	5,9	7,0	2116	Di 10.08. S	610	28.08. S	296	29.08. S
A 59	Düsseldorf-Urdenbach	4807 / 5090	31	3740	+14,0	4994	+9,3	968	438	6,5	7,8	3024	Mi 11.08. S	551	28.08. S	249	01.08. S
A 59	Langenfeld	4907 / 5007	31	3185	+34,2	4128	+28,1	1205	620	5,6	6,7	2466	Mo 30.08. S	657	28.08. N	343	29.08. N
A 59	AK Heumar (Flughfn.)	5008 / 5674	30	6607	+16,1	8511	+11,4	2656	1392	9,2	11,8	4898	Di 31.08. N	1469	28.08. N	824	15.08. N
A 59	Flughafen Köln/Bonn	5108 / 5089	31	9413		12225		3525	1752	7,7	9,7	7158	Di 31.08. N	1939	28.08. N	925	01.08. S
A 59	AD St. Augustin (N)	5208 / 5057	31	7972	+17,7	10304	+14,1	3190	1534	7,5	9,3	5842	Di 31.08. N	1747	28.08. N	837	01.08. N
A 59	AD St. Augustin (S)	5208 / 5628	0	8542	+21,8	10966	+16,4	3705	1742	7,1	8,5	6032*	Di 24.08. S	2072*	28.08. S	1021	15.08. N
A 59	AD Bonn-Beuel (N)	5208 / 5056	31	8915	+17,5	11452	+13,8	3754	1879	7,4	9,0	6352	Di 31.08. N	2044	28.08. N	1118	15.08. N
A 59	AD Bonn-Beuel (S)	5208 / 5633	31	3920	+14,2	5059	+10,1	1628	743	4,7	5,6	2703	Do 26.08. S	886	28.08. S	535	15.08. N
A 59	AK Bonn Ost (N)	5208 / 5625	0	2346	+9,8	3047	+5,8	966	366	3,7	4,4	1689	Di 31.08. S	539*	28.08. N	228*	15.08. N
A 61	Schwanenhaus	4603 / 5076	31	7051	+6,3	9173	+3,2	2770	1140	25,1	30,8	4923	Do 26.08. N	1573	28.08. N	713	29.08. S
A 61	MG-Wickrath	4804 / 5042	31	8609	+2,3	11284	-0,7	3255	1120	14,0	16,7	6197	Do 26.08. N	1851	28.08. N	618	29.08. S
A 61	AK Kerpen (N)	5106 / 5059	31	7314	-13,4	9444	-15,6	3242	1200	15,3	18,8	6337	Di 03.08. N	1927	28.08. N	668	29.08. N
A 61	AK Kerpen (S)	5106 / 5621	31	745	-91,9	998	-91,8	183	83	13,9	15,9	1125	Mi 11.08. N	196	14.08. N	89	01.08. N
A 61	Miel	5307 / 5080	31	4	-100,0	5	-100,0	1	3	17,4	20,0	7	Di 31.08. S	2	07.08. S	6	08.08. N
A 445	Wickede	4413 / 5167	30	5311		7176		1122	454	13,7	17,5	3844	Di 03.08. S	626	28.08. N	287	15.08. N
A 445	Werl-West	4413 / 5137	30	3669	-15,4	4956	-19,1	865	248	19,6	24,2	3154	Mi 18.08. S	522	28.08. N	144	29.08. S
A 448	Bochum-Hamme	4509 / 5152		Im Bau													
A 448	Bochum (W)	4509 / 5168		Im Bau													
A 524	Ratingen	4607 / 5039		wegen langer Ausfallzeit derzeit keine Schätzung													
A 535	W-Saurenhaus	4708 / 5248	31	2398	+9,7	3203	+4,9	627	270	6,6	7,8	1798	Di 31.08. S	342	14.08. S	166	22.08. S
A 535	Velbert Nord	4608 / 5249	31	1427	+14,4	1894	+9,9	424	174	4,4	5,2	1098	Mi 25.08. S	237	28.08. S	113	22.08. S
A 544	AK Aachen (SW)	5103 / 5653		wegen langer Ausfallzeit derzeit keine Schätzung													
A 553	Bliesheim	5207 / 5029	31	5302	+47,3	6783	+39,5	2337	1157	12,6	15,4	3785	Mo 30.08. N	1436	07.08. N	806	01.08. N
A 555	Godorf	5107 / 5036	31	9374	+128,0	12159	+117,0	3743	1621	10,5	13,2	6685	Mi 04.08. S	2176	28.08. N	904	29.08. S
A 559	Gremberghoven	5008 / 5086	31	4650		6086		1656	727	6,1	7,4	3452	Mi 04.08. S	894	07.08. S	504	01.08. S
A 560	AD St. Augustin (O)	5208 / 5629	31	6504	+17,7	8385	+13,3	2698	1273	6,9	8,3	4874	Mi 04.08. O	1487	28.08. W	714	01.08. O
A 560	AK BN-Siegburg (W)	5209 / 5632	0	5084	+23,2	6478	+17,1	2462	1050	7,4	8,8	3896*	Di 31.08. O	1581*	07.08. W	677*	15.08. W
A 560	AK BN-Siegburg (O)	5209 / 5630	0	3163	+14,8	4204	+10,9	969	338	5,8	7,0	2422*	Mi 11.08. W	581*	21.08. O	219*	15.08. W
A 560	Hennef	5209 / 5051	31	1912	-0,3	2581	-4,0	434	150	4,5	5,6	1411	Mi 11.08. W	250	07.08. W	84	08.08. W
A 562	AK Bonn Ost (W)	5208 / 5055	0	1576	+13,5	2060	+10,0	550	269	2,9	3,4	1331*	Di 31.08. O	317	14.08. W	163	15.08. W
A 562	AK Bonn-Ost (O)	5208 / 5626	31	166	+7,8	211	+3,9	85	33	2,1	2,4	182	Mo 23.08. O	66	14.08. O	36	15.08. O
A 565	AD Bonn-Beuel (W)	5208 / 5634	29	8207	+18,2	10577	+14,4	3374	1642	8,2	9,9	5836	Di 31.08. N	1829	28.08. N	909	15.08. N
A 565	Meckenheim-Merl	5308 / 5013	30	9349	+150,0	12009	+140,0	3964	1953	16,1	20,8	6818*	Di 31.08. N	2405	28.08. N	1035	22.08. N

Herausgeber:

Landesbetrieb Straßenbau Nordrhein-Westfalen, Landesmobilitätszentrale, Bonner Straße 67, 51379 Leverkusen

Die Autobahn GmbH des Bundes, NL Rheinland, GB Verkehrszentrale Leverkusen, Bonner Straße 65, 51379 Leverkusen

Auswertung:

DTV-Verkehrsconsult GmbH, Pascalstraße 53, 52076 Aachen

Durchschnittlicher und maximaler Tagesverkehr - Schwerverkehr (SV)

August 2021

Str.-Kl. u. -Nr.	Zst.-Name	TK-/ Zst.- Nr.	GT 2021	Durchschnittlicher Tagesverkehr (DTV)						Maximaler Tagesverkehr							
				Gesamtquerschnitt						Richtungen							
				Mo-So	21/20	Mo-Fr	21/20	Sa	So+Fei	Anteil SV		Mo-Fr		Sa		So+Fei	
Kfz/24h	%	Kfz/24h	%	Kfz/24h	Kfz/24h	Mo-So	Mo-Fr	Kfz/24h	Datum,R	Kfz/24h	Datum,R	Kfz/24h	Datum,R				
	<i>Bundesstraßen</i>																
B 1	AC-Vaalsequartier	5202 / 5253	31	313	+41,6	347	+36,1	284	188	2,8	3,1	333	Fr 27.08. O	187	28.08. O	136	15.08. W
B 1	Horn 2	4119 / 5339	0	871	-28,9	1166	-31,7	231	85	7,7	9,7	746*	Mi 25.08. O	131*	21.08. O	61*	15.08. O
B 7	Warburg West	4520 / 5331	0	697	-5,7	919	-9,5	192	121	5,1	6,1	673	Mo 23.08. W	109	07.08. W	92	08.08. W
B 7	Düsseldorf-Heerdt	4706 / 5031	30	2300	-1,0	3008	-5,4	847	349	3,2	3,7	1808	Mi 18.08. O	537	28.08. W	194	29.08. O
B 8	Elten (B)	4002 / 5254	31	53	+20,5	66	+13,8	29	16	3,2	3,8	71	Mi 25.08. O	40	14.08. O	29	15.08. O
B 9	Kranenburg	4102 / 5255	31	272	+25,3	337	+19,5	151	81	3,0	3,5	219	Fr 27.08. S	93	28.08. S	55	15.08. N
B 9	Geldern (O)	4403 / 5251	31	740	-10,6	950	-15,0	277	185	11,0	13,1	552	Mo 09.08. N	152	14.08. S	111	15.08. N
B 9	Krefeld-Hüls	4604 / 5275	31	380	+14,8	507	+11,4	103	45	4,2	5,1	298	Di 24.08. N	62	14.08. N	33	15.08. N
B 9	Dormagen	4806 / 5267	31	1182	+14,0	1572	+10,0	342	141	11,1	13,2	920	Do 12.08. N	196	21.08. N	80	15.08. N
B 9	Goch (S)	4302 / 5240	31	1338	+12,8	1770	+8,3	420	175	9,4	11,5	980	Mo 30.08. S	281	28.08. N	125	29.08. N
B 42	AK Bonn Ost (S)	5208 / 5627	0	1770	+21,4	2268	+18,1	749	397	3,7	4,5	1309	Mo 30.08. N	476	21.08. N	353	15.08. N
B 51	Ostbevern	3913 / 5329	31	601	-3,4	771	-8,4	291	102	6,5	7,7	447	Mi 11.08. N	170	21.08. N	70	15.08. S
B 51	Telgte	4012 / 5330	31	1080	-5,6	1410	-9,7	419	157	6,8	8,2	829	Do 12.08. N	226	14.08. N	100	01.08. S
B 51	Tondorf (S)	5506 / 5236	31	2368	-12,8	2996	-15,7	1132	596	15,0	18,3	1835	Mi 04.08. N	633	14.08. S	431	01.08. N
B 51	Dahlem	5605 / 5235	31	2204	-21,3	2740	-24,2	1181	662	24,3	30,3	1826	Mi 04.08. N	706	14.08. N	518	15.08. N
B 54	Gronau-Amtsvenn	3807 / 5313	0	1928		2587		440	218	14,7	19,3	1554*	Di 24.08. S	268*	21.08. S	126*	08.08. S
B 54	Altenberge 2	3910 / 5338	0	3030	-7,3	4067	-7,6	762	284	9,3	11,6	2242*	Mi 25.08. N	455*	14.08. N	253*	15.08. S
B 54	Drensteinfurt (N)	4111 / 5348	31	369	-4,9	477	-10,2	172	54	4,5	5,3	361	Di 03.08. S	126	14.08. N	61	15.08. S
B 54	Ascheberg-Herbern	4212 / 5370	31	113	+27,0	146	+21,7	49	16	4,8	5,7	599	Di 03.08. S	38	28.08. S	21	15.08. N
B 54	Werne-Langern	4311 / 5371	31	467	+4,7	609	+4,5	180	70	5,2	6,0	365	Do 12.08. N	113	14.08. N	56	15.08. N
B 54	Dortmund-Brechten	4410 / 5318	0	1391	+9,4	1889	+4,3	289	83	8,9	11,4	1138*	Di 31.08. S	178*	14.08. N	77*	15.08. S
B 54	Kierspe-Volme	4811 / 5372	31	234	+17,0	316	+13,3	62	13	3,8	4,6	183	Fr 20.08. N	38	21.08. N	11	22.08. N
B 54	Meinerzhagen	4811 / 5304	25	959	-4,8	1288	-8,8	250	78	8,1	9,8	786	Di 31.08. N	162	21.08. N	59	15.08. N
B 54	Olpe-Altenkleusheim	4913 / 5373	31	195	+12,1	263	+6,0	45	13	3,9	4,7	192	Di 31.08. S	36	14.08. N	11	15.08. S
B 54	Kreuztal-Buschhütten	5013 / 5374	31	1698	+2,5	2298	-1,5	350	134	5,5	6,7	1263	Mi 25.08. N	181	14.08. N	76	29.08. S
B 55	Warstein Süd	4516 / 5375	31	455	-36,4	612	-39,4	102	47	6,7	8,1	492	Mi 11.08. O	80	14.08. O	52	15.08. O
B 55	Grevenbrück	4814 / 5342	31	561	+12,9	756	+6,8	126	50	8,3	10,1	458	Mi 11.08. O	83	14.08. O	35	15.08. O
B 55	Bergneustadt	4912 / 5264	31	517	+7,3	691	+3,3	154	45	4,6	5,6	390	Mi 25.08. O	87	14.08. W	26	08.08. W
B 55	Derschlag	5011 / 5223	0	836	-3,6	1121	-7,8	215	80	5,5	6,5	646*	Di 17.08. O	126*	14.08. W	64*	15.08. O
B 55	Elsdorf	5005 / 5247	31	807	-12,4	1022	-14,0	404	185	8,8	10,2	906	Di 03.08. W	213	21.08. O	123	15.08. W
B 56	Siegburg-Stallberg	5109 / 5220	31	687	+6,2	876	+2,3	352	123	3,1	3,6	499	Mo 30.08. W	202	07.08. W	81	15.08. W
B 56	Swisttal-Buschhoven	5208 / 5274	31	924	+77,0	1209	+68,2	336	136	5,2	6,1	783	Mi 04.08. W	191	07.08. W	88	15.08. W
B 57	Menzeler Heide (N)	4405 / 5229	31	378	+7,7	492	+2,3	156	54	3,8	4,7	320	Di 03.08. S	96	14.08. N	50	15.08. S
B 57	Mönchengladb.-Rheindahlen	4804 / 5273	31	626	+27,5	825	+22,0	238	61	6,1	7,1	567	Do 19.08. N	148	14.08. N	68	15.08. S
B 57	Alsdorf-Orden	5102 / 5213	31	446	-2,0	562	-6,6	228	114	2,6	3,0	348	Mi 25.08. N	139	21.08. N	80	15.08. S
B 57	Aachen-Köpfchen	5202 / 5263	31	142	+22,4	173	+23,6	86	52	1,8	2,1	131	Fr 27.08. S	48	14.08. N	39	15.08. S
B 58	Dorsten (O)	4207 / 5316	0	1491	+20,0	2014	+15,9	328	120	11,2	14,3	1123*	Di 31.08. W	180*	14.08. O	77*	15.08. O
B 58	Lüdinghausen-West	4210 / 5360	0	542	-12,7	722	-15,8	182	40	4,8	5,8	414*	Mo 30.08. O	101*	14.08. W	28*	15.08. O
B 58	Ascheberg West	4210 / 5376	31	387	-33,5	506	-36,5	143	62	7,3	8,6	377	Do 19.08. W	138	14.08. W	92	15.08. W
B 58	Geldern (N)	4403 / 5252	31	631	+5,5	810	+2,1	273	129	6,9	8,0	477	Di 24.08. O	150	14.08. O	99	15.08. O
B 58	Menzeler Heide (W)	4405 / 5230	31	1323	+19,1	1768	+13,9	375	120	9,7	11,8	1057	Mo 30.08. W	246	28.08. W	74	15.08. W
B 58	Straelen 2 (Bundesstr.)	4503 / 5257	31	414	+9,5	536	+6,1	167	77	11,1	13,3	346	Mo 23.08. W	100	21.08. O	56	15.08. W
B 59	Pulheim	4906 / 5214	31	1263	-2,4	1689	-6,1	334	131	6,8	8,2	1037	Mi 04.08. O	204	14.08. O	88	15.08. O
B 61	Petershagen 2	3619 / 5336	30	1102	-12,7	1464	-16,6	272	173	10,7	13,7	826	Mi 25.08. S	158	07.08. S	122	15.08. S
B 61	Barkhausen	3719 / 5368	31	1130	-8,5	1492	-13,8	367	147	4,9	5,9	875	Di 17.08. N	633	21.08. S	209	22.08. S
B 61	Ostwestfalendamm	3917 / 5386	0	2467	+6,4	3268	+2,2	878	216	3,4	4,0	2050*	Do 26.08. N	647*	14.08. S	172*	15.08. S
B 61	Linteler See	4116 / 5377	31	818	+19,1	1098	+14,6	217	70	6,5	7,9	639	Do 12.08. N	129	21.08. N	48	22.08. N
B 62	Netphen-Afholderbach	5014 / 5354	31	240	-10,4	318	-15,0	78	23	6,9	8,3	199	Do 12.08. W	62	14.08. W	16	29.08. W
B 63	Hamm-Heessen	4212 / 5361	0	288	-18,2	372	-21,8	160	22	3,1	3,6	208*	Do 19.08. S	132*	28.08. N	22*	15.08. N
B 63	Drensteinfurt	4212 / 5302	31	259	-12,8	332	-16,8	130	40	4,4	5,1	423	Di 03.08. S	73	14.08. S	43	15.08. N
B 64	Bad Driburg Süd	4220 / 5378	0	733	+8,9	977	+4,6	201	84	7,7	9,5	593	Mo 23.08. W	112*	21.08. O	74	15.08. W
B 64	Delbrück-West	4217 / 5355	31	1249	+4,2	1652	+0,6	380	170	12,5	15,2	912	Di 17.08. O	223	21.08. W	128	01.08. O
B 66	Bl-Hillegossen	4017 / 5337	0	2530	-28,0	3308	-30,0	1156	208	8,5	10,0	2050*	Do 26.08. W	963*	14.08. O	190*	15.08. O
B 68	Halle-Gartnisch	3916 / 5303	31	197	-35,8	246	-39,0	114	50	2,2	2,5	156	Do 12.08. S	105	14.08. N	48	15.08. N
B 68	Lichtenau	4319 / 5351	31	453	+5,8	599	+2,0	124	72	4,7	5,7	377	Mi 11.08. N	78	14.08. N	73	15.08. S
B 70	Heek Ost	3808 / 5379	31	425	+7,3	560	+4,3	147	51	8,4	10,1	330	Mi 25.08. S	97	14.08. S	37	15.08. S

Herausgeber:

Landesbetrieb Straßenbau Nordrhein-Westfalen, Landesmobilitätszentrale, Bonner Straße 67, 51379 Leverkusen

Die Autobahn GmbH des Bundes, NL Rheinland, GB Verkehrszentrale Leverkusen, Bonner Straße 65, 51379 Leverkusen

Auswertung:

DTV-Verkehrsconsult GmbH, Pascalstraße 53, 52076 Aachen

Durchschnittlicher und maximaler Tagesverkehr - Schwerverkehr (SV)

August 2021

Str.-Kl. u. -Nr.	Zst.-Name	TK-/ Zst. Nr.	GT 2021	Durchschnittlicher Tagesverkehr (DTV)							Maximaler Tagesverkehr						
				Gesamtquerschnitt							Richtungen						
				Mo-So	21/20	Mo-Fr	21/20	Sa	So+Fei	Anteil SV	Mo-Fr	Sa	So+Fei				
Kfz/24h	%	Kfz/24h	%	Kfz/24h	Kfz/24h	Mo-So	Mo-Fr	Datum,R	Kfz/24h	Datum,R	Kfz/24h	Datum,R					
B 70	Vreden-Süd	3906 / 5362	0	554	+9,9	745	+6,0	137	48	7,7	9,2	432*	Do 26.08. S	82*	14.08. S	49*	15.08. S
B 70	Lünten	3907 / 5380	0	429	+13,5	576	+8,9	105	44	7,9	9,7	344*	Mi 25.08. S	71*	14.08. S	52*	15.08. S
B 70	Raesfeld West	4206 / 5381	31	147	+11,4	193	+7,8	60	15	5,5	6,9	133	Fr 27.08. N	40	14.08. N	17	15.08. S
B 83	Beverungen-Wehrden	4222 / 5382	31	412	-10,0	542	-14,9	123	70	7,1	8,8	374	Di 17.08. N	120	14.08. N	69	15.08. N
B 219	Greven (N)	3811 / 5350	31	1094	+18,9	1458	+14,5	301	128	10,7	13,0	854	Mi 04.08. S	173	14.08. N	77	15.08. S
B 220	Emmerich	4103 / 5258	31	1264	+22,2	1704	+17,4	308	89	10,9	13,3	1011	Di 31.08. S	190	28.08. S	77	22.08. S
B 221	Brüggen (N)	4703 / 5432	31	590	-2,5	776	-5,8	197	86	4,5	5,6	497	Mo 16.08. N	129	14.08. N	53	15.08. N
B 221	Arsbeck	4803 / 5276	31	308	+0,7	410	-4,4	85	34	4,8	6,0	245	Fr 27.08. N	64	28.08. N	29	08.08. S
B 221	Heinsberg	4902 / 5259	31	858	+3,4	1134	-1,0	281	105	5,6	6,5	671	Mi 25.08. S	172	14.08. N	95	15.08. N
B 224	Bottrop	4407 / 5344	31	2453	+24,3	3287	+19,1	699	188	5,8	7,1	1897	Mi 18.08. S	437	28.08. S	143	29.08. S
B 226	Gedern	4510 / 5272	0	255	+3,2	343	+4,3	66	21	2,5	3,0	200*	Di 31.08. W	41*	21.08. W	14*	29.08. W
B 226	Wanne-Eickel Ost	4409 / 5364	31	1038	+30,2	1369	+28,2	351	131	4,6	5,4	826	Do 26.08. O	203	21.08. W	77	15.08. O
B 229	Delecke 2	4514 / 5334	0	171	-5,5	227	-7,0	40	28	3,3	4,7	133*	Mo 16.08. W	25*	14.08. O	26*	15.08. O
B 229	Lüdenscheld-Brügge	4711 / 5321	31	573	+13,2	769	+8,5	144	52	4,4	5,3	469	Di 17.08. O	93	14.08. O	31	01.08. O
B 229	Solingen	4808 / 5203	31	594	+2,4	776	-1,5	215	93	5,0	6,1	456	Do 26.08. O	146	28.08. O	74	29.08. O
B 230	Holzheim	4805 / 5238	31	721	+12,0	942	+7,5	264	114	7,1	8,3	539	Do 12.08. W	154	21.08. W	66	22.08. O
B 235	Datteln	4210 / 5345	31	614	-1,1	795	-6,3	262	99	5,0	6,0	470	Do 12.08. N	171	14.08. N	128	15.08. S
B 236	Dortmund-Wambeldorf	4411 / 5365	0	6629	-0,7	8774	-3,5	2194	739	10,1	12,1	5380*	Mi 18.08. S	1196*	14.08. S	586*	15.08. N
B 236	Dortmund-Berghofen	4511 / 5352	31	1970	+18,9	2615	+14,7	637	199	7,2	8,8	1587	Di 31.08. S	375	14.08. S	135	15.08. S
B 236	Plettenberg-Ohle	4712 / 5309	31	538	+6,3	720	+1,1	135	58	9,3	11,0	429	Di 03.08. S	116	14.08. S	64	15.08. N
B 236	Altenhundem	4814 / 5383	31	482	-12,8	646	-17,4	125	46	3,8	4,5	408	Di 03.08. N	103	14.08. S	60	15.08. N
B 236	Gleidorf (O)	4815 / 5310	29	385		501		145	67	5,6	7,0	335	Do 12.08. S	84	07.08. S	62	15.08. S
B 236	Schmallenberg	4815 / 5367	31	350	+1,7	472	-1,5	87	25	5,8	7,1	279	Do 12.08. N	58*	14.08. S	18	15.08. N
B 236	Winterberg-Waltenberg	4817 / 5366	31	709	+25,0	954	+20,5	159	72	10,6	13,7	560	Mi 25.08. N	98	28.08. S	42	22.08. S
B 236	Winterberg-Herrloh	4817 / 5369	31	315	-4,3	413	-8,4	98	60	4,3	5,8	259	Do 05.08. N	59	28.08. S	49	15.08. S
B 237	Ohl	4810 / 5225	31	271	+8,4	357	+4,1	93	33	7,0	8,7	211	Do 19.08. O	61	14.08. O	25	15.08. O
B 239	Espelkamp-Gestrigen	3617 / 5356	0	927	+12,4	1259	+8,1	163	78	8,3	10,2	750*	Di 24.08. N	102*	21.08. S	70*	22.08. S
B 239	Bad Salzuflen	3918 / 5315	31	1638	+3,3	2195	-0,3	413	166	7,4	9,2	1221	Do 26.08. S	243	21.08. N	101	15.08. N
B 239	Detmold-Heidenoldendorf	4018 / 5357	21	656	+6,1	893	+2,9	130	34	4,2	5,1	608	Di 31.08. N	83	21.08. S	27	22.08. S
B 239	Höxter-Fürstenau	4121 / 5358	31	560	+12,2	749	+6,8	142	64	6,8	8,4	460	Di 17.08. N	86	07.08. S	48	15.08. N
B 241	Bever	4322 / 5384	31	549	+8,7	736	+4,1	128	61	8,2	10,2	416	Fr 20.08. O	89	07.08. O	47	01.08. W
B 252	Brakel	4221 / 5340	0	748	-18,7	978	-22,7	224	153	11,0	13,1	566*	Di 24.08. N	134*	21.08. S	100*	08.08. S
B 256	Marienhöhe	4811 / 5224	31	366	+1,7	482	-1,4	112	58	6,8	8,1	298	Di 31.08. N	65	14.08. N	36	15.08. N
B 258	Friesenrath (W)	5303 / 5208	22	705	-14,9	886	-16,7	340	199	5,7	6,8	582*	Fr 27.08. O	209	14.08. O	128	15.08. O
B 258	Friesenrath (S)	5303 / 5250	22	1031	+15,6	1304	+13,2	486	266	4,9	5,8	717*	Fr 27.08. W	280	14.08. W	227	15.08. W
B 258	Imgenbroich	5403 / 5277	31	402	+2,3	503	-1,4	214	111	2,9	3,4	325	Di 31.08. W	128	21.08. W	67	15.08. W
B 258	Blankenheimer Wald	5505 / 5239	31	813	+202,0	1021	+196,0	425	209	16,0	19,1	1515	Mo 30.08. O	646	28.08. O	258	29.08. O
B 258	Ahrhütte (O)	5606 / 5243	31	656	-6,7	859	-10,3	208	123	12,0	16,5	732	Mi 25.08. O	132	14.08. O	120	15.08. O
B 264	Aachen-Bildchen	5202 / 5261	31	150	+7,1	179	+5,3	113	53	1,7	1,9	109	Mi 25.08. O	69*	14.08. O	38*	15.08. O
B 264	Langerwehe	5104 / 5246	31	600	+24,0	806	+19,1	176	34	4,5	5,5	507	Di 03.08. W	93	28.08. O	25	15.08. W
B 264	Düren/Kerpen	5105 / 5265	31	806	+21,6	1083	+15,7	225	51	9,4	11,0	676	Di 24.08. O	138	21.08. O	41	15.08. W
B 265	Lechenich 2	5106 / 5269	31	366	-50,2	488	-52,6	111	32	11,3	13,5	364	Mi 04.08. S	59	21.08. N	27	01.08. S
B 265	Wollersheim (O)	5305 / 5232	31	248	+42,5	308	+33,9	141	66	4,8	5,8	206	Fr 13.08. S	115	14.08. N	63	15.08. N
B 266	Kesternich (S)	5304 / 5211	31	299	+18,2	388	+13,8	111	58	6,2	7,7	227	Mo 02.08. W	74	21.08. O	64	15.08. W
B 288	Uerdingen	4605 / 5231	31	2263	-7,6	3050	-11,1	566	158	9,9	11,9	1791	Mi 18.08. O	380	14.08. W	121	15.08. W
B 475	Ladbergen Nord	3812 / 5385	31	1203	+9,0	1600	+5,1	333	156	11,4	14,3	948	Do 26.08. S	176	14.08. N	116	15.08. N
B 475	Sassenberg-Süd	4014 / 5363	0	850	+0,2	1141	-2,9	234	62	6,4	7,9	657*	Mo 30.08. S	135*	28.08. N	40*	29.08. S
B 475	Lippetal-Lippborg	4314 / 5359	0	809	+6,4	1083	+2,6	188	102	9,8	12,3	658*	Do 26.08. S	104*	28.08. N	64*	29.08. S
B 477	Gohr	4906 / 5262	31	254	-9,9	328	-14,1	115	37	4,4	5,1	204	Fr 13.08. S	78	21.08. N	32	01.08. N
B 477	Rommerskirchen	4906 / 5268	31	311	-3,1	408	-7,3	100	52	5,8	7,1	280	Di 31.08. N	58	07.08. N	46	01.08. N
B 478	Waldbröl	5111 / 5222	31	273	+5,4	351	+1,7	128	44	3,6	4,2	204	Di 31.08. O	73	14.08. W	28	08.08. W
B 480	Brilon (N)	4517 / 5322	0	464		626		106	40	14,1	18,4	363*	Do 26.08. S	58*	14.08. S	33*	15.08. S
B 480	Winterberg	4717 / 5325	31	1056	+22,1	1400	+17,8	292	153	8,3	10,7	794	Do 05.08. N	159	14.08. S	88	08.08. N
B 480	Bad Berleburg	4916 / 5301	0	327	+6,9	439	+6,6	85	25	5,9	7,3	269*	Mi 25.08. N	48*	14.08. S	22*	15.08. N
B 481	St. Mauritz	3912 / 5506	31	868	+7,6	1110	+5,1	324	237	6,7	7,9	638	Mi 11.08. N	181	14.08. S	136	29.08. S
B 483	Radevormwald-Rochollsberg	4710 / 5271	0	587	+20,8	796	+16,2	110	51	7,9	10,0	456*	Di 24.08. S	68*	14.08. N	40*	15.08. N
B 506	Kürten-Weiden	4909 / 5270	31	204	+27,5	273	+23,0	49	25	4,6	5,8	171	Mi 25.08. W	36	21.08. W	20	15.08. O
B 507	Winterscheid	5110 / 5278	31	186	-6,1	249	-8,1	51	17	3,7	4,5	164	Mo 23.08. O	40	21.08. O	14	22.08. O

Herausgeber:

Landesbetrieb Straßenbau Nordrhein-Westfalen, Landesmobilitätszentrale, Bonner Straße 67, 51379 Leverkusen

Die Autobahn GmbH des Bundes, NL Rheinland, GB Verkehrszentrale Leverkusen, Bonner Straße 65, 51379 Leverkusen

Auswertung:

DTV-Verkehrsconsult GmbH, Pascalstraße 53, 52076 Aachen

Durchschnittlicher und maximaler Tagesverkehr - Schwerverkehr (SV)

August 2021

Str.-Kl. u. -Nr.	Zst.-Name	TK-/ Zst.- Nr.	GT 2021	Durchschnittlicher Tagesverkehr (DTV)						Maximaler Tagesverkehr							
				Gesamtquerschnitt						Richtungen							
				Mo-So Kfz/24h	21/20 %	Mo-Fr Kfz/24h	21/20 %	Sa Kfz/24h	So+Fei Kfz/24h	Anteil SV		Mo-Fr Kfz/24h	Datum,R		Sa Kfz/24h	Datum,R	
B 511	Gleidorf (N)	4815 / 5311	28	514		674		192	72	5,3	6,3	398	Do 19.08. N	107	21.08. N	50	15.08. S
B 514	Babbenhausen	3819 / 5335	31	429	-1,6	573	-6,2	123	40	4,6	5,6	379*	Do 26.08. W	74	14.08. O	30	08.08. O
B 514	Kalletal	3819 / 5347	31	305	-4,1	411	-8,5	72	25	11,7	14,4	247	Di 24.08. W	50	07.08. O	21	22.08. W
B 516	Ense-Möhnesee	4414 / 5346	31	132	-57,1	175	-58,3	41	17	4,1	5,1	178	Mi 25.08. W	48	21.08. O	30	15.08. W
B 516	Brilon (W)	4517 / 5323	0	1092		1485		209	66	18,3	22,3	823*	Mi 18.08. W	147*	14.08. W	71*	15.08. W
B 525	Coesfeld-Ost	4009 / 5353	0	729	+9,0	969	+5,7	219	86	8,1	9,7	538*	Mi 04.08. O	121*	14.08. W	64*	15.08. O

Herausgeber:

Landesbetrieb Straßenbau Nordrhein-Westfalen, Landesmobilitätszentrale, Bonner Straße 67, 51379 Leverkusen

Die Autobahn GmbH des Bundes, NL Rheinland, GB Verkehrszentrale Leverkusen, Bonner Straße 65, 51379 Leverkusen

Auswertung:

DTV-Verkehrsconsult GmbH, Pascalstraße 53, 52076 Aachen

Durchschnittlicher und maximaler Tagesverkehr - Schwerverkehr (SV)

August 2021

Str.-Kl. u. -Nr.	Zst.-Name	TK-/ Zst. Nr.	GT 2021	Durchschnittlicher Tagesverkehr (DTV)						Maximaler Tagesverkehr							
				Gesamtquerschnitt						Richtungen							
				Mo-So	21/20	Mo-Fr	21/20	Sa	So+Fei	Anteil SV		Mo-Fr		Sa		So+Fei	
Kfz/24h	%	Kfz/24h	%	Kfz/24h	Kfz/24h	Mo-So	Mo-Fr	Kfz/24h	Datum,R	Kfz/24h	Datum,R	Kfz/24h	Datum,R				
	<i>Landesstraßen</i>																
L 11	Wollersheim (W)	5305 / 5234	0	87	+13,0	112	+8,7	42	17	4,6	5,6	91	Fr 13.08. O	40	14.08. O	21	15.08. O
L 29	Heidenend	4603 / 5438	31	150	-29,6	203	-31,4	31	11	3,7	4,8	147	Di 03.08. S	18	21.08. N	13	22.08. N
L 29	Willich-Viersen	4704 / 5266	31	578	+1,2	768	-1,9	186	57	4,5	5,2	439	Mi 25.08. W	114	14.08. O	47	15.08. W
L 47	Sittard	5001 / 5256	31	28	-3,4	35	-10,3	13	6	0,7	0,9	28	Do 26.08. O	12	14.08. O	8	15.08. O
L 77	Goch (N)	4302 / 5241	31	453	+13,0	593	+8,4	150	77	4,8	5,8	389	Do 12.08. N	91	14.08. S	55	15.08. S
L 101	Schildgen (O)	4908 / 5427	31	377	+12,2	481	+6,7	171	87	3,2	3,8	283	Do 12.08. N	97	07.08. N	61	15.08. S
L 104	Kirchhellen (O)	4307 / 5524	31	12	-90,0	16	-90,6	4		7,6	10,1	29	Mi 04.08. N	9	28.08. N	1	29.08. N
L 115	Ahrhütte (N)	5606 / 5245	31	1108	+34,1	1463	+28,6	318	180	10,6	14,2	994	Mi 25.08. S	203	28.08. S	150	15.08. N
L 136	Loope	5010 / 5204	31	403	+5,2	516	+1,8	161	98	4,3	5,0	305	Mi 18.08. O	84	07.08. W	59	22.08. O
L 143	Rottbitze (N)	5309 / 5406	31	268	-3,9	348	-8,2	104	51	2,7	3,2	288	Mo 30.08. N	64	21.08. N	36	22.08. S
L 166	Kesternich (O)	5304 / 5210	31	55	-9,8	64	-9,9	45	24	2,1	2,7	53	Mi 04.08. O	42	21.08. O	37	15.08. O
L 182	Bornheim (S)	5207 / 5407	31	392	-29,5	512	-33,2	162	49	3,8	4,5	362	Mi 18.08. W	99	21.08. W	30	01.08. W
L 183	Bornheim (W)	5207 / 5408	31	417	+40,9	549	+37,3	175	27	3,0	3,5	354	Di 24.08. N	112	21.08. N	19	15.08. N
L 194	Weilerswist	5207 / 5437	31	244	+187,0	320	+196,0	89	35	2,7	3,1	221*	Mi 04.08. N	48*	07.08. N	29	01.08. S
L 218	Heimbach	5304 / 5413	31	80	-5,9	98	-7,5	47	28	1,7	2,1	73	Fr 20.08. W	31	14.08. W	21	15.08. W
L 231	Horbach/Locht	5102 / 5439	31	87	+10,1	98	+7,7	81	41	5,6	6,3	61	Di 10.08. S	51	14.08. N	31	15.08. N
L 232	Richterich	5102 / 5411	31	422	+8,2	532	+2,3	199	116	2,2	2,5	318	Mi 25.08. S	115	14.08. S	80	01.08. S
L 233	Friesenrath (N)	5303 / 5209	22	500	+74,2	622	+78,7	239	176	5,3	6,1	494	Mi 18.08. N	209	21.08. N	178	15.08. N
L 238	Stolberg	5203 / 5441	0	569	+22,4	763	+17,9	150	54	5,2	6,3	432*	Do 26.08. N	80*	07.08. S	40*	15.08. S
L 238	Zweifall	5203 / 5410	5	234	+38,5	300	+34,5	85	65	4,0	4,7	193*	Do 26.08. N	52*	14.08. S	66*	15.08. N
L 247	Rottbitze (O)	5309 / 5405	31	573	+1,6	762	-1,9	164	70	4,7	5,8	520	Mo 30.08. W	106	14.08. W	49	15.08. O
L 288	Schildgen (W)	4908 / 5426	31	240	+10,1	310	+7,6	105	44	2,6	3,1	182	Mi 04.08. N	67	14.08. N	32	15.08. N
L 324	Erdingen	5012 / 5431	31	400	+2,0	541	-2,0	92	28	7,1	8,7	329	Mo 30.08. N	58	14.08. S	18	29.08. S
L 331	Margarethenhöhe	5309 / 5404	31	267	+16,1	335	+14,7	124	84	2,2	2,6	235	Mi 04.08. O	74	21.08. O	56	22.08. W
L 357	D-Gerresheim	4707 / 5416	31	232	+30,3	309	+29,3	64	31	2,0	2,4	200	Di 24.08. W	42	14.08. W	18	15.08. W
L 358	Bensberg-Refrath	5008 / 5428	30	341	+38,6	460	+34,5	68	34	3,5	4,2	562	Mi 25.08. O	50	14.08. O	27	08.08. O
L 359	Witzhelden (W)	4808 / 5418	31	71	+7,6	86	+0,0	44	27	2,7	3,1	58	Fr 13.08. O	30	07.08. W	23	15.08. O
L 372	Brüggen (O)	4703 / 5433	31	131	+24,8	176	+22,2	36	12	2,7	3,4	117	Do 19.08. W	29	21.08. O	10	15.08. O
L 418	Hahnerberg	4708 / 5440	31	1521	+26,3	2064	+21,6	304	104	5,3	6,2	1152	Mi 25.08. W	176	21.08. O	68	22.08. W
L 442	Essen-Werden (O)	4607 / 5420	31	227	+4,1	274	+1,5	136	90	2,3	2,5	190	Fr 06.08. O	78	14.08. O	58	15.08. O
L 442	Essen-Werden (N)	4607 / 5421	31	43	-6,5	53	-7,0	31	10	0,7	0,8	38	Fr 13.08. S	32	14.08. N	16	15.08. S
L 463	Voerde	4306 / 5424	30	595	+0,3	791	-3,9	167	73	8,7	10,5	492	Mi 18.08. W	93	21.08. W	68	15.08. W
L 475	Krefeld	4605 / 5434	31	173	+1,2	220	-2,2	71	46	1,8	2,1	136	Fr 13.08. N	41	14.08. S	32	15.08. N
L 528	Breckerfeld (N)	4710 / 5507	31	386	+17,3	518	+13,3	104	33	5,1	6,4	351	Mi 25.08. N	63	14.08. S	27	15.08. N
L 531	Siegen	5114 / 5332	31	639	-5,8	825	-8,1	262	125	5,3	6,1	477	Mi 25.08. N	158	28.08. N	72	01.08. S
L 544	Langscheid (W)	4613 / 5510	31	77		98		33	20	1,6	1,9	65	Mo 30.08. W	19	07.08. W	13	01.08. W
L 551	Haltern	4209 / 5536	31	201	+5,8	264	+1,5	72	27	3,4	4,1	165	Mi 25.08. N	47	14.08. S	36	15.08. S
L 555	Coesfeld-Nordost	4009 / 5533	31	314	-6,5	410	-9,9	117	47	5,2	6,1	255	Mi 25.08. S	76	14.08. N	37	15.08. S
L 560	Sandersküper	3807 / 5535	31	84	-3,4	109	-7,6	30	16	2,5	3,3	70	Di 17.08. S	22	14.08. N	21	01.08. S
L 572	Rhede	4105 / 5320	31	511	-1,0	662	-5,3	216	83	3,5	4,1	379	Mo 23.08. W	116	14.08. W	57	15.08. O
L 586	Stromberg	4215 / 5349	31	134	-6,3	172	-11,8	55	29	5,3	6,4	164	Do 19.08. W	43	14.08. W	29	01.08. O
L 587	Greven (S)	3911 / 5306	31	294	-3,3	379	-7,1	140	47	2,7	3,2	227	Di 24.08. S	86	14.08. N	36	15.08. N
L 591	Lienen	3813 / 5513	31	309	-0,3	405	-4,7	119	40	5,0	6,1	238	Mi 25.08. W	71	14.08. O	32	15.08. O
L 602	Hemden	4105 / 5534	31	417	-1,9	551	-4,8	134	55	9,1	11,4	340	Mo 23.08. S	84	21.08. N	44	22.08. S
L 608	Groß Reken	4108 / 5505	31	494	+1,6	646	-2,9	178	76	6,1	7,3	370	Mi 25.08. S	128	14.08. S	109	15.08. S
L 608	Gelsenkirchen-Schalke	4408 / 5523	31	1517	+25,6	2006	+20,0	497	182	4,5	5,3	1181	Mi 18.08. N	283	07.08. N	126	15.08. N
L 610	Recklinghausen	4309 / 5526	31	276	-1,4	338	-4,0	185	78	2,8	3,1	202	Di 31.08. O	103	07.08. O	45	15.08. O
L 621	Kirchhellen (S)	4307 / 5525	31	289	+248,0	396	+241,0	40	21	9,2	12,2	272	Di 24.08. S	26	14.08. S	33	15.08. N
L 687	Langscheid (S)	4613 / 5511	31	132		178		33	12	3,0	4,3	121	Mo 30.08. S	28	14.08. N	10	01.08. N
L 697	Attendorn	4813 / 5531	31	233	+19,5	317	+13,6	47	9	5,6	6,9	189	Do 19.08. S	31	28.08. S	10	15.08. S
L 776	Salzkotten	4317 / 5530	31	1333	-5,8	1804	-10,2	282	105	8,5	11,0	1180	Do 19.08. O	187	21.08. O	70	15.08. O
L 787	Sennestadt (S)	4017 / 5520	0	112		141		50	32	1,8	2,0	89*	Do 26.08. O	31*	21.08. O	21*	15.08. W
L 822	Lippstadt-Cappel	4315 / 5528	31	235	-16,4	308	-17,6	92	28	3,0	3,6	179	Mo 02.08. O	51	14.08. O	23	22.08. W
L 937	Detmold (N)	4019 / 5517	0	188		239		97	37	2,6	3,0	159*	Mi 18.08. N	75*	21.08. N	28*	15.08. N
L 937	Detmold (S)	4019 / 5518	0	352		451		163	63	2,9	3,4	310*	Di 17.08. N	96*	28.08. S	57*	01.08. S
L 938	Detmold (W)	4019 / 5519	0	164		202		106	40	3,2	3,7	155*	Di 24.08. O	73*	14.08. O	29*	15.08. O

Herausgeber:

Landesbetrieb Straßenbau Nordrhein-Westfalen, Landesmobilitätszentrale, Bonner Straße 67, 51379 Leverkusen

Die Autobahn GmbH des Bundes, NL Rheinland, GB Verkehrszentrale Leverkusen, Bonner Straße 65, 51379 Leverkusen

Auswertung:

DTV-Verkehrsconsult GmbH, Pascalstraße 53, 52076 Aachen

Durchschnittlicher und maximaler Tagesverkehr - Schwerverkehr (SV)

August 2021

Str.-Kl. u. -Nr.	Zst.-Name	TK-/ Zst.- Nr.	GT 2021	Durchschnittlicher Tagesverkehr (DTV)								Maximaler Tagesverkehr					
				Gesamtquerschnitt								Richtungen					
				Mo-So		21/20		Mo-Fr		21/20		Sa	So+Fei	Anteil SV		Mo-Fr	
Kfz/24h	%	Kfz/24h	%	Kfz/24h	%	Kfz/24h	%	Kfz/24h	Kfz/24h	Mo-So	Mo-Fr	Kfz/24h	Datum,R	Kfz/24h	Datum,R	Kfz/24h	Datum,R
L 954	Bad Driburg	4220 / 5529	31	359	-1,4	471	-5,2	132	46	4,5	5,3	271	Fr 13.08. S	80	14.08. N	39	15.08. N
L 969	Werl-Westönnen	4413 / 5324	31	359	-8,4	446	-13,1	209	91	3,6	4,0	284	Mi 25.08. W	123	14.08. W	84	15.08. W
K 10	Sennestadt (O)	4017 / 5521	0	217		269		122	60	4,3	4,8	210*	Fr 13.08. S	114*	14.08. S	70*	15.08. S
K 10	Breckerfeld (O)	4710 / 5508	31	152	+25,6	204	+21,4	38	13	4,7	6,0	164	Mi 18.08. W	28	21.08. W	11	15.08. W

Herausgeber:

Landesbetrieb Straßenbau Nordrhein-Westfalen, Landesmobilitätszentrale, Bonner Straße 67, 51379 Leverkusen

Die Autobahn GmbH des Bundes, NL Rheinland, GB Verkehrszentrale Leverkusen, Bonner Straße 65, 51379 Leverkusen

Auswertung:

DTV-Verkehrsconsult GmbH, Pascalstraße 53, 52076 Aachen

Durchschnittlicher und maximaler Tagesverkehr - Schwerverkehr (SV) (Grenzübergänge)

August 2021

Str.-Kl. u. -Nr.	Zst.-Name	TK-/ Zst.- Nr.	GT 2021	Durchschnittlicher Tagesverkehr (DTV)								Maximaler Tagesverkehr					
				Gesamtquerschnitt								Richtungen					
				Mo-So	21/20	Mo-Fr	21/20	Sa	So+Fei	Anteil SV		Mo-Fr	Sa	So+Fei			
Kfz/24h	%	Kfz/24h	%	Kfz/24h	Kfz/24h	Mo-So	Mo-Fr	Kfz/24h	Datum,R	Kfz/24h	Datum,R	Kfz/24h	Datum,R				
<i>Autobahnen</i>																	
A 3	Elten	4103 / 5071	31	5319	+13,6	6914	+10,0	1869	1062	14,0	18,5	4008	Mo 30.08. S	1102	28.08. N	639	15.08. S
A 4	AC-Vetschau	5102 / 5072	31	5895	-1,5	7759	-5,3	2041	779	17,7	23,1	4449	Di 31.08. W	1145	28.08. W	467	08.08. O
A 40	Straelen (Niederdorf)	4603 / 5073	31	11257	+5,9	14726	+3,6	4019	1782	35,4	44,1	8882	Di 31.08. W	2140	28.08. W	998	22.08. W
A 44	AC-Lichtenbusch	5202 / 5074	31	6833	+1,7	8647	-1,7	3678	1378	24,0	30,6	5114	Di 31.08. W	2067	28.08. O	856	29.08. O
A 52	Elmpt	4702 / 5260	31	1731	+3,7	2278	+0,4	566	256	12,3	17,3	1286	Di 31.08. W	332	28.08. W	170	22.08. O
A 57	Hommersum	4302 / 5050	31	2873	+8,2	3873	+4,1	669	240	19,6	25,2	2166	Mo 30.08. S	407	28.08. S	176	29.08. S
A 61	Schwanenhaus	4603 / 5076	31	7051	+6,3	9173	+3,2	2770	1140	25,1	30,8	4923	Do 26.08. N	1573	28.08. N	713	29.08. S
<i>Bundesstraßen</i>																	
B 1	AC-Vaalsequartier	5202 / 5253	31	313	+41,6	347	+36,1	284	188	2,8	3,1	333	Fr 27.08. O	187	28.08. O	136	15.08. W
B 8	Elten (B)	4002 / 5254	31	53	+20,5	66	+13,8	29	16	3,2	3,8	71	Mi 25.08. O	40	14.08. O	29	15.08. O
B 9	Kranenburg	4102 / 5255	31	272	+25,3	337	+19,5	151	81	3,0	3,5	219	Fr 27.08. S	93	28.08. S	55	15.08. N
B 54	Gronau-Amtsvenn	3807 / 5313	0	1928		2587		440	218	14,7	19,3	1554*	Di 24.08. S	268*	21.08. S	126*	08.08. S
B 57	Aachen-Köpfchen	5202 / 5263	31	142	+22,4	173	+23,6	86	52	1,8	2,1	131	Fr 27.08. S	48	14.08. N	39	15.08. S
B 58	Straelen 2 (Bundesstr.)	4503 / 5257	31	414	+9,5	536	+6,1	167	77	11,1	13,3	346	Mo 23.08. W	100	21.08. O	56	15.08. W
B 220	Emmerich	4103 / 5258	31	1264	+22,2	1704	+17,4	308	89	10,9	13,3	1011	Di 31.08. S	190	28.08. S	77	22.08. S
B 264	Aachen-Bildchen	5202 / 5261	31	150	+7,1	179	+5,3	113	53	1,7	1,9	109	Mi 25.08. O	69*	14.08. O	38*	15.08. O
<i>Landesstraßen</i>																	
L 29	Heidenend	4603 / 5438	31	150	-29,6	203	-31,4	31	11	3,7	4,8	147	Di 03.08. S	18	21.08. N	13	22.08. N
L 47	Sittard	5001 / 5256	31	28	-3,4	35	-10,3	13	6	0,7	0,9	28	Do 26.08. O	12	14.08. O	8	15.08. O
L 231	Horbach/Locht	5102 / 5439	31	87	+10,1	98	+7,7	81	41	5,6	6,3	61	Di 10.08. S	51	14.08. N	31	15.08. N
L 560	Sandersküper	3807 / 5535	31	84	-3,4	109	-7,6	30	16	2,5	3,3	70	Di 17.08. S	22	14.08. N	21	01.08. S
L 602	Hemden	4105 / 5534	31	417	-1,9	551	-4,8	134	55	9,1	11,4	340	Mo 23.08. S	84	21.08. N	44	22.08. S

Herausgeber:

Landesbetrieb Straßenbau Nordrhein-Westfalen, Landesmobilitätszentrale, Bonner Straße 67, 51379 Leverkusen

Die Autobahn GmbH des Bundes, NL Rheinland, GB Verkehrszentrale Leverkusen, Bonner Straße 65, 51379 Leverkusen

Auswertung:

DTV-Verkehrsconsult GmbH, Pascalstraße 53, 52076 Aachen

Durchschnittlicher Kfz-Tagesverkehr und Anteile von 5 bzw. 8 Fahrzeugarten

August 2021

Str.-Kl. u. -Nr.	Zst.-Name	TK/ Zst.- Nr.	Alle Wochentage (Montag - Sonntag)													Son nkl.	SGV	SV
			GT	Kfz	Pkw+ Lfw+ Mot	davon Pkw	Lfw (<3,5t)	Mot	Pkw mit Anh.	Bus	Lkw ohne Anh.	LmA + Sat	davon Sat					
	<i>Autobahnen</i>																	
A 1	Lotte	3713 / 5143	30	74364	58335 78	50894 68	7200 10	241 0	1776 2	113 0	1788 2	12351 17	10326 14	0 0	14139 19	14252 19		
A 1	Ladbergen	3812 / 5118	30	68148	54419 80	48908 72	5339 8	172 0	1443 2	220 0	1989 3	9177 14	7267 11	901 1	11166 16	11386 17		
A 1	Flugh. Münster/Osnabrück	3812 / 5170	30	69104	55442 80	50221 73	5035 7	185 0	1495 2	233 0	1896 3	9164 13	7346 11	874 1	11060 16	11293 16		
A 1	Gievenbeck	4011 / 5171	30	96139	77403 81	69854 73	7231 8	317 0	1995 2	275 0	2735 3	11480 12	9092 10	2251 2	14215 15	14490 15		
A 1	Ascheberg	4111 / 5121	0	71012	58818 83	52434 74	6366 9	18 0	1127 2	28 0	1967 3	8017 11	6136 9	1054 2	9984 14	10012 14		
A 1	Unna	4411 / 5144	26	120974	102312 85	90397 75	11436 10	479 0	2150 2	149 0	2627 2	13736 11	11022 9	0 0	16363 14	16512 14		
A 1	Holzen	4511 / 5100	26	100972	83509 83	75726 75	7442 7	340 0	1567 2	221 0	1763 2	11945 12	9512 9	1967 2	13709 14	13930 14		
A 1	Hengsen	4511 / 5101	26	116908	96205 82	86427 74	9402 8	376 0	2066 2	231 0	2103 2	15175 13	11936 10	1129 1	17278 15	17508 15		
A 1	Hagen-Vorhalle	4510 / 5124	0	97318	83635 86	75673 78	7887 8	75 0	538 1	136 0	2626 3	10382 11	8329 9	0 0	13009 13	13144 14		
A 1	Hölken	4709 / 5172	Im Bau															
A 1	Schloss Burg	4809 / 5011	31	86265	77241 90	67992 79	8828 10	421 1	1175 1	81 0	1561 2	6207 7	4880 6	0 0	7768 9	7849 9		
A 1	AK Leverkusen (O)	4908 / 5675	31	87684	76926 88	68780 78	7716 9	430 1	1206 1	89 0	1569 2	6135 7	4780 6	1759 2	7705 9	7793 9		
A 1	AK Leverkusen (W)	4908 / 5035	0	90700	86859 96	75351 83	10293 11	1215 1	832 1	0 0	1838 2	1070 1	863 1	100 0	2908 3	2909 3		
A 1	Köln-Nord	4907 / 5048	0	78515	73882 94	64843 83	8580 11	459 1	656 1	10 0	1107 1	2765 4	2366 3	95 0	3872 5	3883 5		
A 1	Köln-Lövenich	5007 / 5032	wegen langer Ausfallzeit derzeit keine Schätzung															
A 1	Hürth	5106 / 5010	31	29	12 43	9 30	3 12	0 0	2 9	0 0	4 13	10 33	9 31	1 2	13 47	13 47		
A 1	Frauenthal	5206 / 5083	31	213	95 45	39 18	19 9	37 17	8 4	5 2	21 10	38 18	27 13	46 22	59 28	64 30		
A 1	Euskirchen/Bliesheim	5206 / 5060	30	40084	34989 87	30812 77	3936 10	241 1	655 2	40 0	1152 3	3249 8	2562 6	0 0	4401 11	4441 11		
A 1	Nettersheim	5406 / 5047	31	20061	16197 81	14370 72	1764 9	63 0	373 2	54 0	687 3	2530 13	2237 11	220 1	3217 16	3271 16		
A 2	Oberhausen-Sterkrade	4407 / 5026	31	125299	101319 81	90152 72	10783 9	384 0	1638 1	121 0	4792 4	16648 13	14179 11	782 1	21440 17	21561 17		
A 2	Gelsenkirchen	4408 / 5122	0	76175	56309 74				399 1	267 0	8495 11	10384 14		322 0	18878 25	19146 25		
A 2	Gelsenkirchen-Erle	4408 / 5147	28	84663	70533 83	61693 73	8304 10	537 1	1184 1	89 0	1868 2	10990 13	9546 11	0 0	12858 15	12947 15		

Durchschnittlicher Kfz-Tagesverkehr und Anteile von 5 bzw. 8 Fahrzeugarten

August 2021

Str.-Kl. u. -Nr.	Zst.-Name	TK/ Zst.- Nr.	Alle Wochentage (Montag - Sonntag)													Son nkl.	SGV	SV
			GT	Kfz	Pkw+ Lfw+ Mot	davon Pkw	Lfw (<3,5t)	Mot	Pkw mit Anh.	Bus	Lkw ohne Anh.	LmA + Sat	davon Sat					
A 2	Recklinghausen-Ost	4409 / 5126	22	86787	71604 83	62600 72	8530 10	474 1	1217 1	108 0	2082 2	11776 14	10148 12	0 0	13858 16	13966 16		
A 2	Waltrop-Brambauer	4410 / 5125	28	98724	79250 80	68986 70	9605 10	658 1	1281 1	105 0	2653 3	15436 16	13164 13	0 0	18089 18	18193 18		
A 2	Kamen	4311 / 5173	27	78416	60625 77	54172 69	6210 8	243 0	1123 1	266 0	2488 3	12198 16	10240 13	1716 2	14686 19	14952 19		
A 2	Altenböge	4312 / 5145	27	98300	76266 78	67501 69	8170 8	595 1	1359 1	154 0	3261 3	15815 16	12806 13	1445 2	19076 19	19230 20		
A 2	Bönen	4312 / 5148	27	95021	73385 77	66149 70	7012 7	224 0	1541 2	386 0	3036 3	14683 16	12151 13	1989 2	17719 19	18105 19		
A 2	Brunsborg	4213 / 5175	Im Bau															
A 2	Rhynern	4313 / 5174	27	83943	63586 76	57043 68	6362 8	181 0	1467 2	315 0	2768 3	13676 16	11180 13	2131 3	16444 20	16759 20		
A 2	Oelde	4114 / 5102	0	76308	58042 76	58042 76	0 0	0 0	1597 2	59 0	3700 5	12179 16	12179 16	732 1	15879 21	15938 21		
A 2	Rheda-Wiedenbrück	4116 / 5176	30	87465	68030 78	60720 69	7117 8	193 0	1513 2	318 0	2789 3	12860 15	10424 12	1956 2	15649 18	15967 18		
A 2	Sürenheide	4116 / 5177	30	92150	72343 79	65502 71	6633 7	208 0	1564 2	323 0	2942 3	13158 14	10655 12	1820 2	16100 18	16423 18		
A 2	Brönninghausen	3917 / 5155	30	100016	78452 78	70090 70	8107 8	255 0	1816 2	312 0	3456 4	13975 14	11291 11	2006 2	17431 17	17742 18		
A 2	Bielefeld	4017 / 5120	0	102043	80975 79				1724 2	94 0	3343 3	15444 15		463 1	18787 18	18881 19		
A 2	Borstenbach	3818 / 5156	Im Bau															
A 2	Bad Oeynhausen	3719 / 5123	0	95686	71263 75				2401 3	60 0	3075 3	17967 19		921 1	21042 22	21101 22		
A 3	Elten	4103 / 5071	31	37966	31671 83	28454 75	3016 8	202 1	976 3	39 0	859 2	4421 12	3829 10	0 0	5280 14	5319 14		
A 3	Hünxe	4306 / 5001	0	62914	53566 85	45532 72	7731 12	303 1	1176 2	44 0	1577 3	6031 10	5150 8	519 1	7609 12	7652 12		
A 3	Oberhausen-Holten	4406 / 5070	29	125368	101207 81	89461 71	11371 9	375 0	1953 2	124 0	4907 4	16203 13	13833 11	974 1	21110 17	21234 17		
A 3	AK OB-West (N)	4506 / 5665	0	134446	108840 81	97212 72	9921 7	1707 1	1829 1	105 0	5259 4	17384 13	14731 11	1029 1	22643 17	22748 17		
A 3	AK OB-West (S)	4506 / 5667	0	119875	99399 83	88796 74	9012 8	1591 1	1609 1	100 0	5075 4	12828 11	10699 9	864 1	17904 15	18003 15		
A 3	Breitscheid	4607 / 5002	31	117181	100865 86	91425 78	9070 8	370 0	1531 1	79 0	3923 3	9583 8	7911 7	1199 1	13506 12	13585 12		
A 3	AK Breitscheid (S)	4607 / 5065	30	107225	92977 87	82358 77	10248 10	371 0	1996 2	62 0	3159 3	9031 8	7241 7	0 0	12190 11	12252 11		
A 3	AK Hilden (N)	4707 / 5655	0	125907	110792 88	101691 81	8305 7	796 1	744 1	159 0	3780 3	9676 8	8015 6	756 1	13456 11	13615 11		
A 3	AK Hilden (S)	4807 / 5657	0	111224	98086 88	90122 81	7644 7	321 0	737 1	166 0	3097 3	8466 8	6966 6	671 1	11563 10	11729 11		

Herausgeber:

Landesbetrieb Straßenbau Nordrhein-Westfalen, Landesmobilitätszentrale, Bonner Straße 67, 51379 Leverkusen

Die Autobahn GmbH des Bundes, NL Rheinland, GB Verkehrszentrale Leverkusen, Bonner Straße 65, 51379 Leverkusen

Auswertung:

DTV-Verkehrsconsult GmbH, Pascalstraße 53, 52076 Aachen

Durchschnittlicher Kfz-Tagesverkehr und Anteile von 5 bzw. 8 Fahrzeugarten

August 2021

Str.-Kl. u. -Nr.	Zst.-Name	TK/ Zst.- Nr.	Alle Wochentage (Montag - Sonntag)													SGV	SV
			GT	Kfz	Pkw+ Lfw+ Mot	davon Pkw	Lfw (<3,5t)	Mot	Pkw mit Anh.	Bus	Lkw ohne Anh.	LmA + Sat	davon Sat	Son nkl.			
A 3	Opladen II	4807 / 5033	31	98746	86129 87	76423 77	9190 9	517 1	1698 2	132 0	2326 2	8461 9	6968 7	0 0	10787 11	10919 11	
A 3	AK Leverkusen (N)	4908 / 5003	31	118089	102275 87	91070 77	10752 9	452 0	1631 1	106 0	4332 4	9296 8	7613 6	449 0	13629 12	13734 12	
A 3	AK Leverkusen (S)	4908 / 5676	31	175782	150210 86	132833 76	16765 10	611 0	2422 1	164 0	6630 4	15838 9	12761 7	517 0	22468 13	22632 13	
A 3	Leverkusen	4908 / 5004	30	168630	146296 87	130375 77	14955 9	966 1	2711 2	288 0	3949 2	15385 9	12417 7	0 0	19334 12	19622 12	
A 3	Holweide	5008 / 5084	Im Bau														
A 3	AD Heumar (N)	5008 / 5672	30	193833	167159 86	144513 75	21334 11	1313 1	3349 2	216 0	5691 3	17419 9	14126 7	0 0	23110 12	23325 12	
A 3	AD Heumar (S)	5008 / 5673	30	110165	93493 85	81875 74	11014 10	604 1	2308 2	106 0	2749 3	11509 10	9646 9	0 0	14257 13	14364 13	
A 3	Siegburg	5109 / 5005	wegen langer Ausfallzeit derzeit keine Schätzung														
A 3	AK BN-Siegburg (N)	5209 / 5058	0	93258	77564 83	71689 77	5648 6	227 0	1522 2	238 0	3156 3	10195 11	8650 9	583 1	13351 14	13589 15	
A 3	AK BN-Siegburg (S)	5209 / 5631	0	93307	77629 83	71011 76	6226 7	391 0	767 1	297 0	2669 3	11151 12	9422 10	794 1	13820 15	14117 15	
A 3	Bad Honnef/Linz	5309 / 5006	30	103147	86606 84	75670 73	10577 10	359 0	2464 2	181 0	1286 1	12371 12	10152 10	239 0	13657 13	13839 13	
A 4	AC-Vetschau	5102 / 5072	31	33318	26881 81	24105 72	2546 8	230 1	542 2	31 0	860 3	5004 15	4446 13	0 0	5864 18	5895 18	
A 4	Würselen	5102 / 5008	31	52696	45523 86	40945 78	4280 8	298 1	682 1	51 0	1276 2	5164 10	4531 9	0 0	6440 12	6491 12	
A 4	AK Aachen (W)	5103 / 5654	wegen langer Ausfallzeit derzeit keine Schätzung														
A 4	AK Aachen (O)	5103 / 5651	1	75254	62378 83	55670 74	6414 9	294 0	751 1	144 0	2875 4	8641 12	7667 10	464 1	11516 15	11661 16	
A 4	Buir / Merzenich	5105 / 5082	28	72054	60193 84	52856 73	6976 10	361 1	979 1	86 0	1671 2	9125 13	7948 11	0 0	10796 15	10882 15	
A 4	AK Kerpen (W)	5106 / 5622	0	104886	86717 83	72235 69	13947 13	535 1	1054 1	47 0	3192 3	13182 13	11559 11	694 1	16374 16	16421 16	
A 4	AK Kerpen (O)	5106 / 5624	31	120795	98138 81	89016 74	8607 7	514 0	1846 2	262 0	2305 2	14535 12	12317 10	3710 3	16840 14	17102 14	
A 4	Köln-Klettenberg	5007 / 5053	0	137341	116461 85	104754 76	11361 8	346 0	724 1	213 0	4439 3	15504 11	13010 10	0 0	19943 15	20156 15	
A 4	Rheinbr. Rodenkirchen	5107 / 5049	31	143427	119541 83	108753 76	10218 7	571 0	1658 1	217 0	5049 4	16519 12	13917 10	443 0	21567 15	21784 15	
A 4	AD Heumar (W)	5008 / 5021	29	99164	80714 81	69164 70	10880 11	670 1	1695 2	95 0	3164 3	13496 14	11499 12	0 0	16659 17	16754 17	
A 4	Bensbg.Frankenforst	5008 / 5015	30	74429	67004 90	60203 81	6240 8	561 1	759 1	53 0	1482 2	5131 7	4220 6	0 0	6613 9	6666 9	
A 4	Engelskirchen	5010 / 5068	31	51141	43501 85	39501 77	3813 8	187 0	462 1	52 0	1707 3	4839 10	4064 8	580 1	6546 13	6598 13	

Herausgeber:

Landesbetrieb Straßenbau Nordrhein-Westfalen, Landesmobilitätszentrale, Bonner Straße 67, 51379 Leverkusen

Die Autobahn GmbH des Bundes, NL Rheinland, GB Verkehrszentrale Leverkusen, Bonner Straße 65, 51379 Leverkusen

Auswertung:

DTV-Verkehrsconsult GmbH, Pascalstraße 53, 52076 Aachen

Durchschnittlicher Kfz-Tagesverkehr und Anteile von 5 bzw. 8 Fahrzeugarten

August 2021

Str.-Kl. u. -Nr.	Zst.-Name	TK/ Zst.- Nr.	Alle Wochentage (Montag - Sonntag)													
			GT	Kfz	Pkw+ Lfw+ Mot	davon Pkw	Lfw (<3,5t)	Mot	Pkw mit Anh.	Bus	Lkw ohne Anh.	LmA + Sat	davon Sat	Son nkl.	SGV	SV
A 4	Eckenhagen	5011 / 5034	31	37403	30786 82	27755 74	2946 8	84 0	422 1	45 0	1358 4	4388 12	3777 10	404 1	5746 15	5791 16
A 4	Wenden-Dahl	5013 / 5128	17	18150	15657 86	14119 78	1453 8	84 1	187 1	26 0	544 3	1737 10	1476 8	0 0	2281 13	2307 13
A 30	Werste	3718 / 5151	31	35027	25376 72	22981 66	2232 6	163 1	704 2	135 0	691 2	6870 20	5640 16	1252 4	7560 22	7695 22
A 30	Rheine-Kanalhafen	3711 / 5157	30	46138	32643 71	28591 62	3754 8	298 1	1057 2	76 0	1704 4	10070 22	8540 19	587 1	11775 26	11851 26
A 30	Hörstel	3711 / 5158	30	49040	35410 72	30971 63	4088 8	350 1	1089 2	88 0	1700 4	10120 21	8596 18	633 1	11820 24	11908 24
A 30	Schierloh	3712 / 5159	30	51629	37669 73	32993 64	4342 8	335 1	1147 2	86 0	1830 4	10277 20	8684 17	619 1	12107 24	12193 24
A 30	Ibbenbüren	3712 / 5112	30	50146	36593 73	32102 64	4163 8	329 1	1085 2	90 0	1761 4	10026 20	8508 17	592 1	11787 24	11877 24
A 30	Kirchlengern	3817 / 5103	12	43831	34325 78	30367 69	3723 9	235 1	778 2	65 0	1169 3	7091 16	5932 14	403 1	8260 19	8325 19
A 31	Ochtrup	3708 / 5160	Im Bau													
A 31	Nienborg	3808 / 5161	Im Bau													
A 31	Gescher	4008 / 5117	28	39870	32978 83	29058 73	3613 9	308 1	987 3	62 0	1230 3	4058 10	3269 8	555 1	5288 13	5350 13
A 31	Lembeck	4207 / 5162	0	46102	39441 86	34247 74	5012 11	182 0	849 2	30 0	1252 3	4076 9	3213 7	455 1	5328 12	5357 12
A 31	Hardtbergsee	4307 / 5163	Im Bau													
A 31	Kirchhellen (N)	4307 / 5164	0	64502	56592 88	49469 77	6852 11	271 0	1003 2	41 0	1551 2	4725 7	3750 6	590 1	6276 10	6317 10
A 31	Feldhausen	4307 / 5165	0	69719	61548 88	54089 78	7203 10	256 0	1023 2	41 0	1691 2	4807 7	3817 6	610 1	6498 9	6539 9
A 33	Bockhorst	3915 / 5127	31	30780	23644 77	21607 70	1871 6	167 1	782 3	89 0	671 2	4222 14	3356 11	1372 5	4892 16	4982 16
A 33	Bielefeld-Windflöte	4017 / 5130	30	61645	53891 87	47859 78	5724 9	308 1	1033 2	90 0	1308 2	5324 9	4294 7	0 0	6632 11	6722 11
A 33	Bielefeld-Senne	4017 / 5129	30	51790	44138 85	38926 75	4937 10	274 1	1013 2	89 0	1281 3	5269 10	4260 8	0 0	6550 13	6639 13
A 33	Paderborn	4118 / 5111	30	48761	39514 81	34712 71	4479 9	322 1	1065 2	90 0	1388 3	5871 12	4515 9	833 2	7260 15	7350 15
A 40	Straelen (Niederdorf)	4603 / 5073	31	31768	19958 63	17109 54	2756 9	93 0	553 2	29 0	1315 4	9913 31	8887 28	0 0	11228 35	11257 35
A 40	Wankum	4603 / 5018	31	38334	25706 67	21712 57	3890 10	105 0	507 1	50 0	1626 4	10152 27	9170 24	293 1	11778 31	11828 31
A 40	AK Moers (W)	4505 / 5663	0	50019	36470 73	30399 61	6023 12	49 0	522 1	98 0	2045 4	10716 21	9738 20	167 0	12761 26	12860 26
A 40	AK Moers (O)	4505 / 5022	0	57235	46653 82	41905 73	4630 8	118 0	572 1	181 0	2356 4	7313 13	6543 11	159 0	9669 17	9851 17

Durchschnittlicher Kfz-Tagesverkehr und Anteile von 5 bzw. 8 Fahrzeugarten

August 2021

Str.-Kl. u. -Nr.	Zst.-Name	TK/ Zst.- Nr.	Alle Wochentage (Montag - Sonntag)													
			GT	Kfz	Pkw+ Lfw+ Mot	davon Pkw	Lfw (<3,5t)	Mot	Pkw mit Anh.	Bus	Lkw ohne Anh.	LmA + Sat	davon Sat	Son nkl.	SGV	SV
A 40	AD Essen-Ost (W)	4508 / 5680	0	76207	70319 92	62805 82	6917 9	596 1	494 1	39 0	1679 2	2511 3	2071 3	1164 2	4191 6	4230 6
A 40	AD Essen-Ost (O)	4508 / 5681	0	139632	129391 93	117111 84	11585 8	694 1	944 1	129 0	2911 2	5064 4	4040 3	1193 1	7975 6	8104 6
A 40	Essen-Kray	4508 / 5037	29	110951	101682 92	92594 84	8738 8	350 0	601 1	112 0	3473 3	4737 4	3931 4	347 0	8210 7	8322 8
A 40	Bochum	4508 / 5113	0	114371	106272 93	95124 83	10794 9	354 0	771 1	83 0	1977 2	5126 5	4163 4	142 0	7103 6	7186 6
A 40	Bochum-Ruhrpark	4509 / 5154	Im Bau													
A 40	Dortmund	4510 / 5343	31	77418	72260 93	67447 87	4386 6	426 1	448 1	93 0	1545 2	1687 2	1377 2	1386 2	3231 4	3325 4
A 42	AK Kamp-Lintfort (O)	4505 / 5635	31	51918	40026 77	34686 67	4828 9	512 1	502 1	26 0	2252 4	8493 16	7310 14	618 1	10745 21	10772 21
A 42	DU Beeckerwerth	4506 / 5063	31	78875	66305 84	59058 75	6808 9	440 1	872 1	58 0	1669 2	9969 13	8690 11	0 0	11639 15	11697 15
A 42	AK OB-West (O)	4506 / 5024	31	87379	72541 83	65718 75	6635 8	188 0	852 1	69 0	4010 5	7863 9	6324 7	2044 2	11873 14	11942 14
A 42	AK OB-West (W)	4506 / 5668	31	99300	80090 81	69650 70	7315 7	3125 3	1014 1	83 0	4294 4	12404 13	10329 10	1415 1	16697 17	16780 17
A 42	GE-Hessler	4408 / 5115	wegen langer Ausfallzeit derzeit keine Schätzung													
A 42	Wanne-Eickel	4408 / 5116	31	82704	71099 86	63374 77	7385 9	340 0	693 1	75 0	2647 3	7558 9	6180 8	633 1	10205 12	10280 12
A 42	Bladenhorst	4409 / 5153	0	46590	39533 85	34397 74	4989 11	147 0	706 2	35 0	1396 3	4435 10	3510 8	485 1	5831 13	5866 13
A 42	Horsthausen	4409 / 5166	0	59750	51823 87	48625 81	2917 5	281 1	726 1	100 0	1494 3	5020 8	4079 7	586 1	6514 11	6614 11
A 43	Albachten	4011 / 5109	0	61595	51891 84	46531 76	4958 8	401 1	1216 2	143 0	1295 2	5650 9	4478 7	1400 2	6945 11	7088 12
A 43	Bergbossendorf	4208 / 5131	Im Bau													
A 43	Recklinghausen-West	4409 / 5132	wegen langer Ausfallzeit derzeit keine Schätzung													
A 43	Herne	4409 / 5107	0	92894	83817 90	74206 80	9533 10	78 0	864 1	128 0	2003 2	4394 5	3425 4	1689 2	6397 7	6525 7
A 43	Bochum-Laer	4509 / 5133	Im Bau													
A 43	Sprockhövel	4609 / 5108	30	58312	52400 90	47940 82	4119 7	341 1	506 1	73 0	1428 2	2680 5	1965 3	1226 2	4108 7	4181 7
A 44	AC-Lichtenbusch	5202 / 5074	31	28494	21171 74	18467 65	2567 9	138 1	490 2	35 0	901 3	5897 21	5259 19	0 0	6798 24	6833 24
A 44	Aachen-Brand	5202 / 5077	31	37313	29449 79	25859 69	3343 9	248 1	612 2	50 0	1153 3	6047 16	5367 14	0 0	7201 19	7251 19
A 44	AK Aachen (S)	5203 / 5020	0	52488	41739 80	38129 73	3175 6	435 1	914 2	25 0	1861 4	6216 12	4935 9	1733 3	8077 15	8102 15

Herausgeber:

Landesbetrieb Straßenbau Nordrhein-Westfalen, Landesmobilitätszentrale, Bonner Straße 67, 51379 Leverkusen

Die Autobahn GmbH des Bundes, NL Rheinland, GB Verkehrszentrale Leverkusen, Bonner Straße 65, 51379 Leverkusen

Auswertung:

DTV-Verkehrsconsult GmbH, Pascalstraße 53, 52076 Aachen

Durchschnittlicher Kfz-Tagesverkehr und Anteile von 5 bzw. 8 Fahrzeugarten

August 2021

Str.-Kl. u. -Nr.	Zst.-Name	TK/ Zst.- Nr.	Alle Wochentage (Montag - Sonntag)													
			GT	Kfz	Pkw+ Lfw+ Mot	davon Pkw	Lfw (<3,5t)	Mot	Pkw mit Anh.	Bus	Lkw ohne Anh.	LmA + Sat	davon Sat	Son nkl.	SGV	SV
A 44	AK Aachen (N)	5103 / 5650	wegen langer Ausfallzeit derzeit keine Schätzung													
A 44	Jülich-Mersch	5004 / 5017	31	35954	29372 82	21235 59	7994 22	143 0	398 1	36 0	1415 4	4231 12	3695 10	502 1	5646 16	5682 16
A 44	Neersen	4705 / 5078	31	52798	46434 88	41148 78	5006 10	280 1	448 1	32 0	2101 4	3167 6	2434 5	617 1	5268 10	5300 10
A 44	AK Neersen (N)	4705 / 5081	31	55953	49466 88	44078 79	5130 9	258 1	513 1	33 0	2112 4	3225 6	2486 4	604 1	5336 10	5370 10
A 44	Ilverich	4706 / 5079	31	70341	63864 91	57410 82	6188 9	266 0	457 1	61 0	1885 3	3805 5	3103 4	268 0	5689 8	5751 8
A 44	Ratingen-Schwarzbach	4706 / 5097	30	28546	26657 93	23979 84	2489 9	190 1	152 1	28 0	496 2	1213 4	962 3	0 0	1709 6	1737 6
A 44	Birth (Tunnel Velbert)	4608 / 5067	wegen langer Ausfallzeit derzeit keine Schätzung													
A 44	Langenberg	4608 / 5066	31	28636	26930 94	24108 84	2452 9	370 1	151 1	20 0	733 3	479 2	416 2	323 1	1212 4	1232 4
A 44	Witten	4509 / 5134	Im Bau													
A 44	Unna-Süd	4412 / 5135	30	88756	73459 83	64550 73	8294 9	616 1	1379 2	106 0	2101 2	11711 13	9813 11	0 0	13812 16	13918 16
A 44	Soest	4414 / 5110	30	59987	47631 79	41135 69	5672 10	824 1	1008 2	73 0	1890 3	9385 16	7771 13	0 0	11276 19	11348 19
A 44	Lichtenau-Blankenrode	4419 / 5136	30	57647	42661 74	36249 63	6106 11	307 1	1489 3	87 0	1308 2	12101 21	9809 17	0 0	13409 23	13496 23
A 45	Dortmund-Mengede-West	4410 / 5138	24	70415	59654 85	52812 75	6528 9	315 0	807 1	61 0	2060 3	7833 11	6399 9	0 0	9893 14	9954 14
A 45	Dortmund-Marten	4410 / 5139	25	67490	59796 89	53113 79	6200 9	482 1	721 1	93 0	1779 3	5101 8	4018 6	0 0	6880 10	6973 10
A 45	Dortmund-Eichlinghofen	4510 / 5146	25	61273	53641 88	47500 78	5606 9	534 1	690 1	59 0	1537 3	5346 9	4331 7	0 0	6883 11	6942 11
A 45	Dortmund Süd	4511 / 5104	31	82114	72542 88	65334 80	6674 8	534 1	903 1	73 0	1843 2	6754 8	5521 7	0 0	8597 11	8670 11
A 45	Schwerte-Wandhofen	4511 / 5140	31	90448	77131 85	68706 76	7949 9	477 1	1315 2	89 0	2120 2	9792 11	7735 9	0 0	11913 13	12002 13
A 45	Kalve	4712 / 5169	0	52513	40637 77	35795 68	4785 9	58 0	910 2	176 0	1752 3	8510 16	6546 13	527 1	10262 20	10438 20
A 45	Lüdenscheid Nord	4711 / 5105	0	46980	34402 73				637 1	202 0	4225 9	7484 16		28 0	11710 25	11912 25
A 45	Freudenberg	5113 / 5106	8	63679	49796 78	43449 68	6133 10	214 0	1230 2	67 0	1422 2	9820 15	7692 12	1344 2	11242 18	11309 18
A 46	Dremmen	4903 / 5075	31	31410	28057 89	24943 79	3016 10	98 0	432 1	51 0	952 3	1714 6	1432 5	204 1	2666 9	2717 9
A 46	Hochneukirch	4904 / 5041	31	69167	54975 80	49713 72	4888 7	374 1	1195 2	113 0	2015 3	8463 12	6984 10	2406 4	10478 15	10592 15
A 46	Neuss-Holzheim	4805 / 5016	31	71839	60281 84	51276 71	8853 12	153 0	646 1	108 0	2687 4	7355 10	6366 9	762 1	10042 14	10150 14

Durchschnittlicher Kfz-Tagesverkehr und Anteile von 5 bzw. 8 Fahrzeugarten

August 2021

Str.-Kl. u. -Nr.	Zst.-Name	TK/ Zst.- Nr.	Alle Wochentage (Montag - Sonntag)													
			GT	Kfz	Pkw+ Lfw+ Mot	davon Pkw	Lfw (<3,5t)	Mot	Pkw mit Anh.	Bus	Lkw ohne Anh.	LmA + Sat	davon Sat	Son nkl.	SGV	SV
A 46	AK Neuss Süd (O)	4806 / 5686	wegen langer Ausfallzeit derzeit keine Schätzung													
A 46	Düsseldorf-Flehe	4806 / 5040	29	79118	65704 83	60300 76	5175 7	229 0	545 1	135 0	3670 5	8795 11	7557 10	269 0	12466 16	12600 16
A 46	AK Hilden (W)	4807 / 5658	31	112147	93061 83	84635 76	7573 7	854 1	1052 1	181 0	2962 3	8981 8	7239 7	5909 5	11943 11	12125 11
A 46	AK Hilden (O)	4807 / 5023	wegen langer Ausfallzeit derzeit keine Schätzung													
A 46	W-Sonnborn	4708 / 5045	31	88370	76374 86	68851 78	6871 8	651 1	594 1	80 0	3789 4	6896 8	5664 6	638 1	10684 12	10764 12
A 46	W-Oberbarmen	4609 / 5044	31	73620	62360 85	56074 76	6222 9	64 0	539 1	84 0	3363 5	6963 10	5815 8	312 0	10326 14	10410 14
A 46	Hagen-Hohenlimburg	4611 / 5141	30	45065	41208 91	37719 84	3217 7	272 1	285 1	206 1	1066 2	2300 5	1877 4	0 0	3366 8	3572 8
A 46	Oeventrop	4614 / 5149	30	22794	20213 89	18132 80	1862 8	218 1	359 2	35 0	532 2	1655 7	1368 6	0 0	2187 10	2222 10
A 46	Freienohl	4614 / 5150	30	22461	19945 89	17893 80	1843 8	209 1	353 2	34 0	507 2	1622 7	1341 6	0 0	2130 10	2164 10
A 46	Meschede	4615 / 5119	30	19564	16921 87	15178 78	1587 8	157 1	345 2	132 1	430 2	1346 7	1054 5	389 2	1776 9	1908 10
A 52	Elmpt	4702 / 5260	31	14073	12116 86	11005 78	1053 8	58 0	226 2	17 0	277 2	1437 10	1242 9	0 0	1714 12	1731 12
A 52	Schwalmtal	4703 / 5046	31	29306	26237 90	23689 81	2449 8	100 0	321 1	22 0	741 3	1732 6	1534 5	251 1	2474 8	2496 9
A 52	Willich-Schiefbahn	4705 / 5085	28	53427	48724 91	44055 83	4386 8	283 1	482 1	58 0	1168 2	2995 6	2534 5	0 0	4163 8	4221 8
A 52	Lintorf	4607 / 5027	15	95922	88272 92	80861 84	7266 8	146 0	476 1	76 0	2702 3	3767 4	3144 3	629 1	6469 7	6545 7
A 52	AK Breitscheid (W)	4607 / 5637	31	113581	105373 93	92882 82	12097 11	395 0	739 1	89 0	2547 2	4833 4	3832 3	0 0	7380 7	7468 7
A 52	AK Breitscheid (O)	4607 / 5639	0	101283	95119 94	80606 80	11746 12	2767 3	810 1	41 0	2346 2	2944 3	2329 2	23 0	5290 5	5330 5
A 52	Essen-Bredene	4507 / 5028	wegen langer Ausfallzeit derzeit keine Schätzung													
A 52	AD Essen Ost (S)	4508 / 5043	0	58810	54732 93	50373 86	4276 7	83 0	411 1	90 0	1197 2	2382 4	1828 3	0 0	3578 6	3668 6
A 52	Gelsenkirchen-Polsum	4308 / 5142	28	43169	36911 86	32904 76	3684 9	323 1	494 1	39 0	1023 2	4702 11	3822 9	0 0	5725 13	5764 13
A 57	Hommersum	4302 / 5050	31	14659	11442 78	10039 69	1335 9	68 1	311 2	7 0	183 1	2683 18	2400 16	33 0	2866 20	2873 20
A 57	Rheinberg	4405 / 5019	31	45828	40130 88	35783 78	4161 9	186 0	675 2	58 0	1158 3	3488 8	3067 7	319 1	4646 10	4704 10
A 57	AK Kamp-Lintfort (N)	4505 / 5064	31	63831	54765 86	48535 76	5769 9	462 1	685 1	43 0	2689 4	4759 8	4122 7	891 1	7448 12	7491 12
A 57	AK Kamp-Lintfort (S)	4505 / 5636	31	73546	59945 82	53374 73	6454 9	117 0	807 1	50 0	2750 4	9504 13	8240 11	490 1	12254 17	12304 17

Herausgeber:

Landesbetrieb Straßenbau Nordrhein-Westfalen, Landesmobilitätszentrale, Bonner Straße 67, 51379 Leverkusen

Die Autobahn GmbH des Bundes, NL Rheinland, GB Verkehrszentrale Leverkusen, Bonner Straße 65, 51379 Leverkusen

Auswertung:

DTV-Verkehrsconsult GmbH, Pascalstraße 53, 52076 Aachen

Durchschnittlicher Kfz-Tagesverkehr und Anteile von 5 bzw. 8 Fahrzeugarten

August 2021

Str.-Kl. u. -Nr.	Zst.-Name	TK/ Zst.- Nr.	Alle Wochentage (Montag - Sonntag)													
			GT	Kfz	Pkw+ Lfw+ Mot	davon Pkw	Lfw (<3,5t)	Mot	Pkw mit Anh.	Bus	Lkw ohne Anh.	LmA + Sat	davon Sat	Son nkl.	SGV	SV
A 57	AK Moers (N)	4505 / 5660	0	72386	58305 81	51250 71	6881 10	175 0	700 1	107 0	2692 4	10235 14	9063 13	346 1	12927 18	13034 18
A 57	AK Moers (S)	4505 / 5662	0	79408	68243 86	59287 75	8700 11	256 0	613 1	74 0	2754 4	7464 9	6392 8	261 0	10218 13	10292 13
A 57	Meerbusch-Bovert	4705 / 5088	31	89436	78965 88	70558 79	7945 9	462 1	940 1	81 0	2097 2	7353 8	6207 7	0 0	9450 11	9531 11
A 57	Neuss-Büttgen	4805 / 5052	0	124115	102994 83	98413 79	4251 3	330 0	669 1	80 0	3962 3	9216 7	5673 5	7194 6	13178 11	13258 11
A 57	Neuss-West	4806 / 5602	31	129387	102915 80	96764 75	5794 5	358 0	725 1	70 0	4131 3	9953 8	6408 5	11593 9	14084 11	14154 11
A 57	Neuss West (S)	4806 / 5670	31	129971	112106 86	100969 78	10622 8	515 0	1087 1	87 0	5141 4	11097 9	9185 7	453 0	16238 13	16325 13
A 57	AD Neuss (N)	4806 / 5030	31	48172	43342 90	38981 81	4073 9	288 1	160 0	25 0	1317 3	3047 6	2430 5	281 1	4364 9	4389 9
A 57	AD Neuss (S)	4806 / 5014	31	120625	103399 86	93677 78	9306 8	416 0	1058 1	87 0	4991 4	10802 9	9175 8	287 0	15793 13	15880 13
A 57	AK Neuss-Süd (N)	4806 / 5601	31	105947	91428 86	81552 77	9452 9	424 0	1138 1	58 0	3264 3	10058 10	8139 8	0 0	13322 13	13381 13
A 57	AK Neuss-Süd (S)	4806 / 5061	23	83480	71642 86	64963 78	6129 7	549 1	756 1	91 0	2957 4	6900 8	5506 7	1134 1	9857 12	9948 12
A 57	Köln-Longerich	5007 / 5087	Im Bau													
A 59	Walsum	4406 / 5069	31	32129	30496 95	26440 82	3884 12	172 1	168 1	21 0	880 3	404 1	324 1	159 1	1285 4	1306 4
A 59	Duisburg Süd	4606 / 5062	31	44325	41502 94	38019 86	3218 7	265 1	206 1	107 0	725 2	1784 4	1521 3	0 0	2509 6	2617 6
A 59	Düsseldorf-Urdenbach	4807 / 5090	31	57470	53383 93	48105 84	4900 9	378 1	347 1	174 0	1271 2	2294 4	1886 3	0 0	3566 6	3740 7
A 59	Langenfeld	4907 / 5007	31	56467	52627 93	48917 87	3411 6	299 1	358 1	85 0	1561 3	1539 3	1284 2	297 1	3100 6	3185 6
A 59	AK Heumar (Flughfn.)	5008 / 5674	30	71458	63959 90	54743 77	8585 12	631 1	892 1	111 0	2072 3	4424 6	3482 5	0 0	6496 9	6607 9
A 59	Flughafen Köln/Bonn	5108 / 5089	31	122053	109186 90	99159 81	9329 8	698 1	1154 1	207 0	2629 2	6578 5	5180 4	2299 2	9206 8	9413 8
A 59	AD St. Augustin (N)	5208 / 5057	31	106301	94718 89	85875 81	8211 8	632 1	1354 1	275 0	2209 2	5488 5	4218 4	2257 2	7697 7	7972 8
A 59	AD St. Augustin (S)	5208 / 5628	0	121115	110674 91	101307 84	8855 7	512 0	876 1	265 0	3542 3	4735 4	3600 3	1023 1	8277 7	8542 7
A 59	AD Bonn-Beuel (N)	5208 / 5056	27	120187	109648 91	99310 83	9782 8	556 1	1108 1	209 0	3513 3	5193 4	4083 3	516 0	8705 7	8915 7
A 59	AD Bonn-Beuel (S)	5208 / 5633	31	83580	79018 95	72247 86	6333 8	438 1	480 1	93 0	2471 3	1356 2	965 1	162 0	3827 5	3920 5
A 59	AK Bonn Ost (N)	5208 / 5625	0	63194	60314 95	54838 87	4946 8	529 1	333 1	88 0	1321 2	937 2	654 1	201 0	2258 4	2346 4
A 61	Schwanenhaus	4603 / 5076	31	28091	20411 73	18236 65	2012 7	163 1	628 2	26 0	879 3	6147 22	5483 20	0 0	7026 25	7051 25

Herausgeber:

Landesbetrieb Straßenbau Nordrhein-Westfalen, Landesmobilitätszentrale, Bonner Straße 67, 51379 Leverkusen

Die Autobahn GmbH des Bundes, NL Rheinland, GB Verkehrszentrale Leverkusen, Bonner Straße 65, 51379 Leverkusen

Auswertung:

DTV-Verkehrsconsult GmbH, Pascalstraße 53, 52076 Aachen

Durchschnittlicher Kfz-Tagesverkehr und Anteile von 5 bzw. 8 Fahrzeugarten

August 2021

Str.-Kl. u. -Nr.	Zst.-Name	TK/ Zst.- Nr.	Alle Wochentage (Montag - Sonntag)													
			GT	Kfz	Pkw+ Lfw+ Mot	davon Pkw	Lfw (<3,5t)	Mot	Pkw mit Anh.	Bus	Lkw ohne Anh.	LmA + Sat	davon Sat	Son nkl.	SGV	SV
A 61	MG-Wickrath	4804 / 5042	31	61458	51872 84	45972 75	5524 9	376 1	977 2	55 0	1868 3	6686 11	5664 9	0 0	8554 14	8609 14
A 61	AK Kerpen (N)	5106 / 5059	31	47736	38535 81	34086 71	4220 9	229 1	819 2	82 0	1312 3	5919 12	4925 10	1068 2	7232 15	7314 15
A 61	AK Kerpen (S)	5106 / 5621	31	5351	4382 82	3980 74	364 7	38 1	75 1	34 1	163 3	548 10	457 9	149 3	711 13	745 14
A 61	Miel	5307 / 5080	31	23	17 73	12 51	4 19	1 3	1 6	0 0	3 13	1 5	1 4	1 3	4 19	4 19
A 445	Wickede	4413 / 5167	30	38704	32206 83	28811 74	2976 8	419 1	545 1	59 0	1348 4	3904 10	3190 8	642 2	5251 14	5311 14
A 445	Werl-West	4413 / 5137	30	18756	14783 79	13114 70	1536 8	133 1	304 2	30 0	701 4	2937 16	2460 13	0 0	3638 19	3669 20
A 448	Bochum-Hamme	4509 / 5152	Im Bau													
A 448	Bochum (W)	4509 / 5168	Im Bau													
A 524	Ratingen	4607 / 5039	wegen langer Ausfallzeit derzeit keine Schätzung													
A 535	W-Saurenhaus	4708 / 5248	31	36599	33920 93	30011 82	3636 10	273 1	234 1	32 0	1370 4	996 3	807 2	47 0	2366 7	2398 7
A 535	Velbert Nord	4608 / 5249	31	32538	30706 94	27348 84	3010 9	347 1	201 1	17 0	867 3	543 2	448 1	205 1	1410 4	1427 4
A 544	AK Aachen (SW)	5103 / 5653	wegen langer Ausfallzeit derzeit keine Schätzung													
A 553	Bliesheim	5207 / 5029	31	41956	34391 82	31209 74	3018 7	165 0	567 1	42 0	1666 4	3593 9	2888 7	1696 4	5260 13	5302 13
A 555	Godorf	5107 / 5036	31	89061	78733 88	70487 79	7667 9	578 1	954 1	93 0	1974 2	7306 8	5982 7	0 0	9280 10	9374 11
A 559	Gremberghoven	5008 / 5086	31	75832	69155 91	63027 83	5588 7	541 1	566 1	100 0	1693 2	2856 4	2206 3	1460 2	4549 6	4650 6
A 560	AD St.Augustin (O)	5208 / 5629	23	94501	86243 91	76471 81	8271 9	1501 2	793 1	127 0	2987 3	3391 4	2671 3	960 1	6378 7	6504 7
A 560	AK BN-Siegburg (W)	5209 / 5632	0	68706	62310 91	55115 80	6788 10	407 1	763 1	102 0	2084 3	2899 4	2182 3	549 1	4983 7	5084 7
A 560	AK BN-Siegburg (O)	5209 / 5630	0	54872	50641 92	44767 82	5481 10	393 1	589 1	61 0	1631 3	1471 3	1100 2	480 1	3102 6	3163 6
A 560	Hennef	5209 / 5051	29	42408	39900 94	35760 84	3799 9	342 1	524 1	42 0	823 2	1046 3	775 2	72 0	1870 4	1912 5
A 562	AK Bonn Ost (W)	5208 / 5055	0	53816	51790 96	46600 87	4793 9	398 1	227 0	80 0	1087 2	410 1	294 1	223 0	1497 3	1576 3
A 562	AK Bonn-Ost (O)	5208 / 5626	31	7843	7555 96	6907 88	583 7	65 1	45 1	8 0	127 2	31 0	26 0	77 1	158 2	166 2
A 565	AD Bonn-Beuel (W)	5208 / 5634	28	100345	90700 90	81405 81	8657 9	638 1	1024 1	163 0	3087 3	4957 5	3943 4	414 0	8043 8	8207 8
A 565	Meckenheim-Merl	5308 / 5013	30	57924	47483 82	41915 72	5266 9	303 1	1092 2	65 0	1586 3	7699 13	6281 11	0 0	9284 16	9349 16

Durchschnittlicher Kfz-Tagesverkehr und Anteile von 5 bzw. 8 Fahrzeugarten

August 2021

Str.-Kl. u. -Nr.	Zst.-Name	TK/ Zst.- Nr.	Alle Wochentage (Montag - Sonntag)														
			GT	Kfz	Pkw+ Lfw+ Mot	davon Pkw	Lfw (<3,5t)	Mot	Pkw mit Anh.	Bus	Lkw ohne Anh.	LmA + Sat	davon Sat	Son nkl.	SGV	SV	
	<i>Bundesstraßen</i>																
B 1	AC-Vaalseerquartier	5202 / 5253	31	11074	10704 97	9982 90	525 5	198 2	57 1	96 1	75 1	142 1	48 0	0 0	217 2	313 3	
B 1	Horn 2	4119 / 5339	0	11334	9954 88	9203 81	654 6	98 1	176 2	63 1	223 2	585 5	433 4	333 3	807 7	871 8	
B 7	Warburg West	4520 / 5331	0	13718	12521 91	11553 84	793 6	174 1	167 1	35 0	371 3	291 2	192 1	334 2	662 5	697 5	
B 7	Düsseldorf-Heerdt	4706 / 5031	29	72002	69199 96	62678 87	6122 9	399 1	265 0	96 0	1304 2	901 1	709 1	238 0	2204 3	2300 3	
B 8	Elten (B)	4002 / 5254	31	1662	1583 95	1452 87	78 5	52 3	27 2	1 0	23 1	29 2	20 1	0 0	52 3	53 3	
B 9	Kranenburg	4102 / 5255	31	9106	8716 96	8014 88	587 7	114 1	118 1	32 0	106 1	134 2	104 1	0 0	239 3	272 3	
B 9	Geldern (O)	4403 / 5251	31	6710	5871 88	4927 73	867 13	76 1	91 1	8 0	319 5	413 6	342 5	9 0	731 11	740 11	
B 9	Krefeld-Hüls	4604 / 5275	31	9086	8607 95	7807 86	657 7	143 2	99 1	36 0	151 2	194 2	154 2	0 0	344 4	380 4	
B 9	Dormagen	4806 / 5267	31	10611	9351 88	8431 80	765 7	155 2	63 1	57 1	340 3	785 7	703 7	15 0	1125 11	1182 11	
B 9	Goch (S)	4302 / 5240	31	14175	12638 89	11071 78	1505 11	61 0	190 1	22 0	353 3	964 7	799 6	9 0	1316 9	1338 9	
B 42	AK Bonn Ost (S)	5208 / 5627	0	47484	45314 95	41863 88	3081 7	370 1	210 0	47 0	1050 2	673 1	464 1	190 0	1723 4	1770 4	
B 51	Ostbevern	3913 / 5329	31	9231	8425 91	7568 82	766 8	91 1	164 2	17 0	223 2	361 4	265 3	41 0	584 6	601 7	
B 51	Telgte	4012 / 5330	31	15961	14634 92	13233 83	1277 8	123 1	228 1	62 0	332 2	686 4	517 3	20 0	1018 6	1080 7	
B 51	Tondorf (S)	5506 / 5236	31	15738	12937 82	11247 72	1480 9	209 1	433 3	56 0	448 3	1864 12	1614 10	0 0	2312 15	2368 15	
B 51	Dahlem	5605 / 5235	31	9055	6577 73	5824 64	691 8	62 1	227 3	22 0	439 5	1742 19	1542 17	48 1	2182 24	2204 24	
B 54	Gronau-Amtsvenn	3807 / 5313	0	13087	10910 83	10100 77	739 6	70 1	213 2	79 1	185 1	1663 13	1359 10	37 0	1849 14	1928 15	
B 54	Altenberge 2	3910 / 5338	0	32735	29160 89	26536 81	2487 8	138 0	543 2	135 0	603 2	2293 7	1820 6	1 0	2896 9	3030 9	
B 54	Drensteinfurt (N)	4111 / 5348	31	8256	7756 94	6998 85	643 8	116 1	122 2	7 0	137 2	226 3	166 2	8 0	363 4	369 5	
B 54	Ascheberg-Herbern	4212 / 5370	31	2334	2173 93	1947 83	170 7	56 2	48 2	3 0	46 2	64 3	46 2	0 0	110 5	113 5	
B 54	Werne-Langern	4311 / 5371	31	8913	8376 94	7753 87	493 6	130 2	70 1	57 1	157 2	253 3	205 2	0 0	410 5	467 5	
B 54	Dortmund-Brechten	4410 / 5318	0	15677	14032 90	13136 84	719 5	178 1	100 1	46 0	364 2	982 6	822 5	153 1	1346 9	1391 9	
B 54	Kierspe-Volme	4811 / 5372	31	6111	5818 95	5285 87	388 6	144 2	59 1	35 1	139 2	60 1	35 1	0 0	199 3	234 4	

Herausgeber:

Landesbetrieb Straßenbau Nordrhein-Westfalen, Landesmobilitätszentrale, Bonner Straße 67, 51379 Leverkusen

Die Autobahn GmbH des Bundes, NL Rheinland, GB Verkehrszentrale Leverkusen, Bonner Straße 65, 51379 Leverkusen

Auswertung:

DTV-Verkehrsconsult GmbH, Pascalstraße 53, 52076 Aachen

Durchschnittlicher Kfz-Tagesverkehr und Anteile von 5 bzw. 8 Fahrzeugarten

August 2021

Str.-Kl. u. -Nr.	Zst.-Name	TK/ Zst.- Nr.	Alle Wochentage (Montag - Sonntag)													
			GT	Kfz	Pkw+ Lfw+ Mot	davon Pkw	Lfw (<3,5t)	Mot	Pkw mit Anh.	Bus	Lkw ohne Anh.	LmA + Sat	davon Sat	Son nkl.	SGV	SV
B 54	Meinerzhagen	4811 / 5304	8	11841	10467 88	9590 81	742 6	135 1	123 1	20 0	509 4	430 4	306 3	292 3	940 8	959 8
B 54	Olpe-Altenkleusheim	4913 / 5373	31	5027	4782 95	4360 87	284 6	138 3	50 1	16 0	76 2	103 2	71 1	0 0	179 4	195 4
B 54	Kreuztal-Buschhütten	5013 / 5374	31	30720	28766 94	26613 87	1969 6	184 1	256 1	43 0	584 2	1071 4	866 3	0 0	1655 5	1698 6
B 55	Warstein Süd	4516 / 5375	31	6757	6200 92	5567 82	521 8	113 2	102 2	7 0	144 2	304 5	242 4	0 0	448 7	455 7
B 55	Grevenbrück	4814 / 5342	31	6741	6057 90	5453 81	512 8	92 1	84 1	15 0	189 3	357 5	272 4	39 1	546 8	561 8
B 55	Bergneustadt	4912 / 5264	31	11192	10564 94	9689 87	744 7	130 1	92 1	86 1	193 2	239 2	176 2	19 0	431 4	517 5
B 55	Derschlag	5011 / 5223	0	15258	14285 94	12799 84	1365 9	122 1	137 1	15 0	410 3	411 3	320 2	0 0	821 5	836 6
B 55	Elsdorf	5005 / 5247	31	9130	8142 89	7271 80	764 8	107 1	123 1	56 1	401 4	350 4	292 3	58 1	751 8	807 9
B 56	Siegburg-Stallberg	5109 / 5220	31	22333	21368 96	19505 87	1632 7	231 1	166 1	12 0	517 2	158 1	118 1	112 1	675 3	687 3
B 56	Swisttal-Buschhoven	5208 / 5274	31	17666	16541 94	15042 85	1268 7	231 1	201 1	132 1	338 2	453 3	348 2	0 0	791 5	924 5
B 57	Menzeler Heide (N)	4405 / 5229	31	9911	9278 94	8384 85	717 7	178 2	146 2	28 0	149 2	201 2	156 2	109 1	350 4	378 4
B 57	Mönchengladb.-Rheindahlen	4804 / 5273	31	10236	9510 93	8734 85	573 6	203 2	99 1	18 0	286 3	322 3	256 3	0 0	608 6	626 6
B 57	Alsdorf-Ofden	5102 / 5213	31	16976	16235 96	14949 88	1090 6	197 1	109 1	166 1	184 1	96 1	66 0	185 1	280 2	446 3
B 57	Aachen-Köpfchen	5202 / 5263	31	7870	7690 98	7155 91	424 5	112 1	38 1	43 1	56 1	44 1	20 0	0 0	99 1	142 2
B 58	Dorsten (O)	4207 / 5316	0	13259	11525 87	9982 75	1248 9	295 2	229 2	26 0	399 3	1066 8	845 6	14 0	1465 11	1491 11
B 58	Lüdinghausen-West	4210 / 5360	0	11380	10703 94	9527 84	965 9	211 2	134 1	42 0	217 2	283 3	212 2	1 0	500 4	542 5
B 58	Ascheberg West	4210 / 5376	31	5320	4841 91	4294 81	459 9	88 2	92 2	14 0	124 2	249 5	197 4	0 0	373 7	387 7
B 58	Geldern (N)	4403 / 5252	31	9208	8434 92	7593 83	714 8	127 1	126 1	41 0	295 3	295 3	231 3	17 0	590 6	631 7
B 58	Menzeler Heide (W)	4405 / 5230	31	13601	11913 88	10523 77	1199 9	190 1	206 2	62 1	356 3	905 7	722 5	159 1	1260 9	1323 10
B 58	Straelen 2 (Bundesstr.)	4503 / 5257	31	3716	3258 88	2957 80	267 7	34 1	43 1	5 0	107 3	303 8	267 7	0 0	410 11	414 11
B 59	Pulheim	4906 / 5214	31	18601	17134 92	15286 82	1663 9	185 1	167 1	14 0	389 2	860 5	704 4	38 0	1249 7	1263 7
B 61	Petershagen 2	3619 / 5336	30	10278	8894 87	7926 77	839 8	129 1	219 2	18 0	269 3	814 8	631 6	63 1	1083 11	1102 11
B 61	Barkhausen	3719 / 5368	31	23009	21617 94	19551 85	1824 8	242 1	262 1	40 0	450 2	640 3	487 2	0 0	1090 5	1130 5

Herausgeber:

Landesbetrieb Straßenbau Nordrhein-Westfalen, Landesmobilitätszentrale, Bonner Straße 67, 51379 Leverkusen

Die Autobahn GmbH des Bundes, NL Rheinland, GB Verkehrszentrale Leverkusen, Bonner Straße 65, 51379 Leverkusen

Auswertung:

DTV-Verkehrsconsult GmbH, Pascalstraße 53, 52076 Aachen

Durchschnittlicher Kfz-Tagesverkehr und Anteile von 5 bzw. 8 Fahrzeugarten

August 2021

Str.-Kl. u. -Nr.	Zst.-Name	TK/ Zst.- Nr.	Alle Wochentage (Montag - Sonntag)													
			GT	Kfz	Pkw+ Lfw+ Mot	davon Pkw	Lfw (<3,5t)	Mot	Pkw mit Anh.	Bus	Lkw ohne Anh.	LmA + Sat	davon Sat	Son nkl.	SGV	SV
B 61	Ostwestfalendamm	3917 / 5386	0	73455	70608 96	64623 88	5378 7	607 1	380 1	145 0	1249 2	1074 2	759 1	0 0	2323 3	2467 3
B 61	Linteler See	4116 / 5377	31	12672	11726 93	10731 85	891 7	104 1	127 1	38 0	256 2	524 4	430 3	0 0	781 6	818 7
B 62	Netphen-Afholderbach	5014 / 5354	31	3484	3206 92	2894 83	211 6	101 3	38 1	24 1	81 2	135 4	97 3	0 0	216 6	240 7
B 63	Hamm-Heessen	4212 / 5361	0	9429	9064 96	8288 88	696 7	79 1	77 1	4 0	169 2	115 1	85 1	0 0	284 3	288 3
B 63	Drensteinfurt	4212 / 5302	31	5890	5530 94	5092 86	377 6	61 1	74 1	30 1	102 2	126 2	99 2	27 1	229 4	259 4
B 64	Bad Driburg Süd	4220 / 5378	0	9529	8652 91	7726 81	812 9	114 1	144 2	18 0	260 3	455 5	344 4	0 0	715 8	733 8
B 64	Delbrück-West	4217 / 5355	31	9999	8570 86	7609 76	848 9	112 1	181 2	37 0	310 3	902 9	726 7	0 0	1213 12	1249 13
B 66	Bl-Hillegossen	4017 / 5337	0	29868	26680 89	24507 82	2016 7	157 1	256 1	101 0	862 3	1567 5	937 3	402 1	2429 8	2530 9
B 68	Halle-Gartnisch	3916 / 5303	31	8800	8466 96	7793 89	586 7	86 1	73 1	16 0	140 2	42 1	21 0	65 1	181 2	197 2
B 68	Lichtenau	4319 / 5351	31	9550	8962 94	8095 85	763 8	104 1	129 1	39 0	165 2	250 3	169 2	6 0	414 4	453 5
B 70	Heek Ost	3808 / 5379	31	5049	4503 89	3956 78	461 9	86 2	121 2	42 1	132 3	251 5	189 4	0 0	383 8	425 8
B 70	Vreden-Süd	3906 / 5362	0	7190	6525 91	5789 81	644 9	92 1	110 2	6 0	192 3	356 5	258 4	0 0	548 8	554 8
B 70	Lünten	3907 / 5380	0	5416	4892 90	4410 81	414 8	67 1	96 2	2 0	169 3	258 5	197 4	0 0	427 8	429 8
B 70	Raesfeld West	4206 / 5381	31	2683	2481 93	2098 78	241 9	142 5	55 2	14 1	61 2	72 3	51 2	0 0	133 5	147 6
B 83	Beverungen-Wehrden	4222 / 5382	31	5807	5270 91	4636 80	472 8	162 3	125 2	18 0	171 3	223 4	157 3	0 0	394 7	412 7
B 219	Greven (N)	3811 / 5350	31	10206	8928 88	7989 78	834 8	105 1	178 2	32 0	291 3	771 8	603 6	6 0	1062 10	1094 11
B 220	Emmerich	4103 / 5258	31	11583	10182 88	9238 80	789 7	155 1	137 1	6 0	359 3	899 8	805 7	0 0	1258 11	1264 11
B 221	Brüggen (N)	4703 / 5432	31	13017	12237 94	11041 85	983 8	213 2	154 1	15 0	239 2	336 3	265 2	35 0	575 4	590 5
B 221	Arsbeck	4803 / 5276	31	6420	6009 94	5337 83	506 8	167 3	103 2	14 0	139 2	155 2	116 2	0 0	294 5	308 5
B 221	Heinsberg	4902 / 5259	31	15303	14163 93	12728 83	1310 9	124 1	218 1	55 0	413 3	390 3	309 2	63 0	803 5	858 6
B 224	Bottrop	4407 / 5344	29	42394	39535 93	35533 84	3667 9	336 1	346 1	53 0	936 2	1464 4	1109 3	59 0	2400 6	2453 6
B 226	Gedern	4510 / 5272	0	10004	9723 97	8761 88	536 5	425 4	26 0	14 0	148 2	93 1	76 1	0 0	241 2	255 3
B 226	Wanne-Eickel Ost	4409 / 5364	31	22676	21494 95	19508 86	1713 8	273 1	144 1	114 1	457 2	467 2	367 2	0 0	924 4	1038 5

Herausgeber:

Landesbetrieb Straßenbau Nordrhein-Westfalen, Landesmobilitätszentrale, Bonner Straße 67, 51379 Leverkusen

Die Autobahn GmbH des Bundes, NL Rheinland, GB Verkehrszentrale Leverkusen, Bonner Straße 65, 51379 Leverkusen

Auswertung:

DTV-Verkehrsconsult GmbH, Pascalstraße 53, 52076 Aachen

Durchschnittlicher Kfz-Tagesverkehr und Anteile von 5 bzw. 8 Fahrzeugarten

August 2021

Str.-Kl. u. -Nr.	Zst.-Name	TK/ Zst.- Nr.	Alle Wochentage (Montag - Sonntag)													
			GT	Kfz	Pkw+ Lfw+ Mot	davon Pkw	Lfw (<3,5t)	Mot	Pkw mit Anh.	Bus	Lkw ohne Anh.	LmA + Sat	davon Sat	Son nkl.	SGV	SV
B 229	Delecke 2	4514 / 5334	0	5145	4927 96	4325 84	318 6	284 6	40 1	9 0	92 2	70 1	44 1	7 0	162 3	171 3
B 229	Lüdenscheid-Brügge	4711 / 5321	29	12939	12227 95	11339 88	749 6	139 1	72 1	66 1	296 2	211 2	139 1	68 1	507 4	573 4
B 229	Solingen	4808 / 5203	31	11846	11152 94	9951 84	1040 9	161 1	81 1	26 0	355 3	213 2	162 1	19 0	568 5	594 5
B 230	Holzheim	4805 / 5238	31	10203	9376 92	8451 83	824 8	102 1	68 1	11 0	379 4	331 3	268 3	38 0	710 7	721 7
B 235	Datteln	4210 / 5345	31	12256	11464 94	10350 85	879 7	235 2	167 1	38 0	214 2	362 3	265 2	12 0	576 5	614 5
B 236	Dortmund-Wambeldorf	4411 / 5365	0	65801	57617 88	51586 78	5938 9	93 0	983 2	665 1	1687 3	4276 7	3333 5	572 1	5963 9	6629 10
B 236	Dortmund-Berghofen	4511 / 5352	31	27443	24753 90	22683 83	1852 7	217 1	227 1	22 0	574 2	1375 5	1162 4	493 2	1949 7	1970 7
B 236	Plettenberg-Ohle	4712 / 5309	31	5780	5185 90	4589 79	505 9	91 2	44 1	51 1	194 3	293 5	239 4	14 0	487 8	538 9
B 236	Altenhundem	4814 / 5383	31	12740	12156 95	11150 88	867 7	139 1	101 1	91 1	203 2	188 2	130 1	0 0	391 3	482 4
B 236	Gleidorf (O)	4815 / 5310	29	6822	6286 92	5424 80	604 9	258 4	81 1	40 1	169 3	176 3	101 2	71 1	345 5	385 6
B 236	Schmallenberg	4815 / 5367	0	6079	5651 93	4919 81	580 10	152 3	78 1	9 0	184 3	157 3	97 2	0 0	341 6	350 6
B 236	Winterberg-Waltenberg	4817 / 5366	31	6675	5842 88	5032 75	596 9	214 3	124 2	16 0	179 3	514 8	398 6	0 0	693 10	709 11
B 236	Winterberg-Herrloh	4817 / 5369	31	7325	6915 94	5895 81	665 9	355 5	95 1	14 0	132 2	169 2	111 2	0 0	301 4	315 4
B 237	Ohl	4810 / 5225	31	3872	3533 91	3006 78	325 8	202 5	52 1	9 0	140 4	122 3	91 2	15 0	261 7	271 7
B 239	Espelkamp-Gestrigen	3617 / 5356	0	11149	10064 90	9021 81	964 9	78 1	157 1	14 0	311 3	602 5	453 4	0 0	913 8	927 8
B 239	Bad Salzuflen	3918 / 5315	31	22207	20207 91	18146 82	1906 9	155 1	271 1	32 0	718 3	887 4	678 3	91 0	1605 7	1638 7
B 239	Detmold-Heidenoldendorf	4018 / 5357	17	15484	14660 95	13253 86	1230 8	177 1	168 1	19 0	339 2	298 2	212 1	0 0	637 4	656 4
B 239	Höxter-Fürstenau	4121 / 5358	31	8208	7514 92	6723 82	573 7	218 3	134 2	34 0	194 2	333 4	255 3	0 0	526 6	560 7
B 241	Bever	4322 / 5384	31	6677	5994 90	5257 79	510 8	228 3	134 2	48 1	157 2	343 5	260 4	0 0	500 8	549 8
B 252	Brakel	4221 / 5340	0	6803	5911 87	5204 77	583 9	124 2	144 2	34 1	254 4	460 7	309 5	1 0	713 11	748 11
B 256	Marienhede	4811 / 5224	31	5414	4963 92	4284 79	493 9	187 3	73 1	48 1	167 3	150 3	106 2	12 0	318 6	366 7
B 258	Friesenrath (W)	5303 / 5208	22	12469	11568 93	10255 82	1022 8	291 2	168 1	21 0	408 3	276 2	204 2	28 0	684 6	705 6
B 258	Friesenrath (S)	5303 / 5250	22	21165	19807 94	17453 83	1727 8	627 3	261 1	65 0	577 3	388 2	300 1	66 0	965 5	1031 5

Herausgeber:

Landesbetrieb Straßenbau Nordrhein-Westfalen, Landesmobilitätszentrale, Bonner Straße 67, 51379 Leverkusen

Die Autobahn GmbH des Bundes, NL Rheinland, GB Verkehrszentrale Leverkusen, Bonner Straße 65, 51379 Leverkusen

Auswertung:

DTV-Verkehrsconsult GmbH, Pascalstraße 53, 52076 Aachen

Durchschnittlicher Kfz-Tagesverkehr und Anteile von 5 bzw. 8 Fahrzeugarten

August 2021

Str.-Kl. u. -Nr.	Zst.-Name	TK/ Zst.- Nr.	Alle Wochentage (Montag - Sonntag)													
			GT	Kfz	Pkw+ Lfw+ Mot	davon Pkw	Lfw (<3,5t)	Mot	Pkw mit Anh.	Bus	Lkw ohne Anh.	LmA + Sat	davon Sat	Son nkl.	SGV	SV
B 258	Imgenbroich	5403 / 5277	31	13800	13199 96	12006 87	861 6	332 2	199 1	102 1	182 1	117 1	79 1	0 0	300 2	402 3
B 258	Blankenheimer Wald	5505 / 5239	31	5083	4149 82	3548 70	409 8	192 4	100 2	83 2	239 5	491 10	415 8	21 0	730 14	813 16
B 258	Ahrhütte (O)	5606 / 5243	31	5479	4641 85	3958 72	477 9	206 4	181 3	12 0	198 4	446 8	331 6	0 0	644 12	656 12
B 264	Aachen-Bildchen	5202 / 5261	26	8831	8629 98	8077 92	454 5	98 1	52 1	52 1	57 1	41 1	29 0	0 0	98 1	150 2
B 264	Langerwehe	5104 / 5246	31	13210	12477 95	11422 87	924 7	130 1	123 1	17 0	238 2	345 3	286 2	9 0	583 4	600 5
B 264	Düren/Kerpen	5105 / 5265	31	8588	7687 90	6954 81	618 7	115 1	87 1	46 1	252 3	508 6	421 5	9 0	760 9	806 9
B 265	Lechenich 2	5106 / 5269	31	3250	2839 87	2425 75	352 11	62 2	43 1	7 0	104 3	255 8	205 6	2 0	359 11	366 11
B 265	Wollersheim (O)	5305 / 5232	31	5189	4828 93	4116 79	509 10	204 4	114 2	9 0	137 3	101 2	72 1	0 0	238 5	248 5
B 266	Kesternich (S)	5304 / 5211	31	4855	4469 92	3755 77	368 8	345 7	87 2	39 1	131 3	130 3	99 2	0 0	260 5	299 6
B 288	Uerdingen	4605 / 5231	31	22886	20430 89	18102 79	2063 9	265 1	135 1	64 0	452 2	1748 8	1456 6	58 0	2199 10	2263 10
B 475	Ladbergen Nord	3812 / 5385	31	10551	9121 86	8009 76	986 9	126 1	227 2	16 0	280 3	908 9	769 7	0 0	1187 11	1203 11
B 475	Sassenberg-Süd	4014 / 5363	0	13217	12190 92	11159 84	922 7	109 1	173 1	38 0	255 2	557 4	426 3	4 0	812 6	850 6
B 475	Lippetal-Lippborg	4314 / 5359	0	8218	7295 89	6439 78	702 9	155 2	112 1	3 0	200 2	607 7	453 6	2 0	807 10	809 10
B 477	Gohr	4906 / 5262	31	5792	5482 95	4895 85	457 8	130 2	56 1	10 0	116 2	129 2	84 2	0 0	244 4	254 4
B 477	Rommerskirchen	4906 / 5268	31	5328	4952 93	4424 83	369 7	158 3	42 1	32 1	84 2	195 4	159 3	23 0	278 5	311 6
B 478	Waldbröl	5111 / 5222	31	7541	7167 95	6309 84	679 9	178 2	92 1	36 1	134 2	103 1	65 1	9 0	237 3	273 4
B 480	Brilon (N)	4517 / 5322	0	3284	2716 83	2403 73	166 5	147 5	54 2	34 1	82 3	349 11	249 8	50 2	430 13	464 14
B 480	Winterberg	4717 / 5325	31	12781	11463 90	10123 79	981 8	359 3	162 1	43 0	356 3	656 5	471 4	100 1	1012 8	1056 8
B 480	Bad Berleburg	4916 / 5301	0	5518	5082 92	4481 81	361 7	239 4	79 1	32 1	137 3	158 3	88 2	32 1	295 5	327 6
B 481	St. Mauritz	3912 / 5506	31	12889	11841 92	10469 81	1222 10	150 1	165 1	41 0	280 2	547 4	444 3	15 0	827 6	868 7
B 483	Radevormwald-Rochollsberg	4710 / 5271	0	7387	6734 91	5515 75	642 9	577 8	65 1	9 0	245 3	333 5	238 3	1 0	578 8	587 8
B 506	Kürten-Weiden	4909 / 5270	31	4423	4169 94	3671 83	301 7	196 4	50 1	30 1	86 2	88 2	65 2	0 0	174 4	204 5
B 507	Winterscheid	5110 / 5278	31	5084	4827 95	4233 83	389 8	206 4	71 1	14 0	94 2	78 2	60 1	0 0	172 3	186 4

Durchschnittlicher Kfz-Tagesverkehr und Anteile von 5 bzw. 8 Fahrzeugarten

August 2021

Str.-Kl. u. -Nr.	Zst.-Name	TK/ Zst.- Nr.	Alle Wochentage (Montag - Sonntag)													
			GT	Kfz	Pkw+ Lfw+ Mot	davon Pkw	Lfw (<3,5t)	Mot	Pkw mit Anh.	Bus	Lkw ohne Anh.	LmA + Sat	davon Sat	Son nkl.	SGV	SV
B 511	Gleidorf (N)	4815 / 5311	28	9770	9026 92	8152 83	755 8	119 1	98 1	71 1	238 2	206 2	115 1	132 1	444 5	514 5
B 514	Babbenhausen	3819 / 5335	0	9359	8709 93	7883 84	657 7	168 2	165 2	13 0	159 2	257 3	206 2	57 1	416 4	429 5
B 514	Kalletal	3819 / 5347	31	2602	2249 86	1919 74	195 8	135 5	38 2	7 0	62 2	236 9	203 8	10 0	298 11	305 12
B 516	Ense-Möhnesee	4414 / 5346	31	3214	3034 94	2650 83	248 8	136 4	46 1	2 0	60 2	70 2	48 2	2 0	130 4	132 4
B 516	Brilon (W)	4517 / 5323	0	5976	4785 80	4034 68	461 8	290 5	94 2	22 0	170 3	900 15	750 13	5 0	1070 18	1092 18
B 525	Coesfeld-Ost	4009 / 5353	0	9054	8166 90	7225 80	810 9	131 2	158 2	10 0	247 3	472 5	343 4	0 0	719 8	729 8

Herausgeber:

Landesbetrieb Straßenbau Nordrhein-Westfalen, Landesmobilitätszentrale, Bonner Straße 67, 51379 Leverkusen

Die Autobahn GmbH des Bundes, NL Rheinland, GB Verkehrszentrale Leverkusen, Bonner Straße 65, 51379 Leverkusen

Auswertung:

DTV-Verkehrsconsult GmbH, Pascalstraße 53, 52076 Aachen

Durchschnittlicher Kfz-Tagesverkehr und Anteile von 5 bzw. 8 Fahrzeugarten

August 2021

Str.-Kl. u. -Nr.	Zst.-Name	TK/ Zst.- Nr.	Alle Wochentage (Montag - Sonntag)														
			GT	Kfz	Pkw+ Lfw+ Mot	davon Pkw	Lfw (<3,5t)	Mot	Pkw mit Anh.	Bus	Lkw ohne Anh.	LmA + Sat	davon Sat	Son nkl.	SGV	SV	
	<i>Landesstraßen</i>																
L 11	Wollersheim (W)	5305 / 5234	0	1890	1772 94	1529 81	159 8	84 5	30 2	8 0	57 3	22 1	12 1	0 0	79 4	87 5	
L 29	Heidenend	4603 / 5438	31	4053	3868 96	3653 90	142 4	74 2	27 1	32 1	35 1	83 2	67 2	7 0	118 3	150 4	
L 29	Willich-Viersen	4704 / 5266	31	12875	12161 95	10846 84	1146 9	169 1	127 1	103 1	257 2	218 2	155 1	10 0	475 4	578 5	
L 47	Sittard	5001 / 5256	31	3836	3771 98	3575 93	148 4	49 1	37 1	1 0	16 0	10 0	5 0	0 0	27 1	28 1	
L 77	Goch (N)	4302 / 5241	31	9362	8767 94	7858 84	788 8	120 1	121 1	18 0	171 2	264 3	215 2	21 0	435 5	453 5	
L 101	Schildgen (O)	4908 / 5427	31	11776	10665 91	9614 82	783 7	267 2	87 1	89 1	207 2	81 1	53 1	648 6	288 2	377 3	
L 104	Kirchhellen (O)	4307 / 5524	31	158	123 78	93 59	18 11	12 7	2 2	0 0	10 6	2 1	1 1	21 13	12 7	12 7	
L 115	Ahrhütte (N)	5606 / 5245	31	10435	8924 86	8033 77	725 7	166 2	403 4	21 0	214 2	873 8	535 5	0 0	1087 10	1108 11	
L 136	Loope	5010 / 5204	31	9368	8874 95	8010 86	668 7	196 2	79 1	66 1	268 3	69 1	42 0	12 0	337 4	403 4	
L 143	Rottbitze (N)	5309 / 5406	31	9821	8853 90	8061 82	616 6	176 2	86 1	45 1	139 1	84 1	66 1	613 6	224 2	268 3	
L 166	Kesternich (O)	5304 / 5210	31	2581	2494 97	2078 81	166 6	249 10	31 1	8 0	30 1	17 1	11 0	0 0	47 2	55 2	
L 182	Bornheim (S)	5207 / 5407	31	10252	9731 95	8589 84	1023 10	119 1	112 1	13 0	230 2	148 1	107 1	17 0	379 4	392 4	
L 183	Bornheim (W)	5207 / 5408	31	14041	13470 96	12278 87	1005 7	186 1	109 1	62 0	220 2	134 1	85 1	45 0	355 3	417 3	
L 194	Weilerswist	5207 / 5437	6	9123	8799 96	8009 88	576 6	214 2	60 1	75 1	109 1	61 1	46 1	20 0	170 2	244 3	
L 218	Heimbach	5304 / 5413	31	4643	4410 95	3768 81	297 6	345 7	46 1	22 1	41 1	18 0	8 0	108 2	58 1	80 2	
L 231	Horbach/Locht	5102 / 5439	31	1542	1437 93	1312 85	80 5	45 3	14 1	44 3	15 1	27 2	22 1	3 0	42 3	87 6	
L 232	Richterich	5102 / 5411	31	19213	18636 97	17407 91	1026 5	203 1	85 0	110 1	197 1	114 1	83 0	70 0	311 2	422 2	
L 233	Friesenrath (N)	5303 / 5209	22	9367	8706 93	7681 82	717 8	308 3	113 1	52 1	272 3	176 2	126 1	47 1	448 5	500 5	
L 238	Stolberg	5203 / 5441	0	10883	10232 94	9288 85	732 7	212 2	82 1	41 0	321 3	207 2	154 1	0 0	528 5	569 5	
L 238	Zweifall	5203 / 5410	4	5822	5515 95	4772 82	487 8	257 4	68 1	65 1	134 2	35 1	22 0	4 0	169 3	234 4	
L 247	Rottbitze (O)	5309 / 5405	31	12145	11046 91	9920 82	950 8	176 2	166 1	34 0	265 2	274 2	206 2	360 3	539 4	573 5	
L 288	Schildgen (W)	4908 / 5426	31	9077	8760 97	7949 88	622 7	188 2	62 1	97 1	104 1	40 0	24 0	14 0	144 2	240 3	

Herausgeber:

Landesbetrieb Straßenbau Nordrhein-Westfalen, Landesmobilitätszentrale, Bonner Straße 67, 51379 Leverkusen

Die Autobahn GmbH des Bundes, NL Rheinland, GB Verkehrszentrale Leverkusen, Bonner Straße 65, 51379 Leverkusen

Auswertung:

DTV-Verkehrsconsult GmbH, Pascalstraße 53, 52076 Aachen

Durchschnittlicher Kfz-Tagesverkehr und Anteile von 5 bzw. 8 Fahrzeugarten

August 2021

Str.-Kl. u. -Nr.	Zst.-Name	TK/ Zst.- Nr.	Alle Wochentage (Montag - Sonntag)													
			GT	Kfz	Pkw+ Lfw+ Mot	davon Pkw	Lfw (<3,5t)	Mot	Pkw mit Anh.	Bus	Lkw ohne Anh.	LmA + Sat	davon Sat	Son nkl.	SGV	SV
L 324	Erdingen	5012 / 5431	31	5663	5158 91	4523 80	478 8	157 3	90 2	28 1	166 3	206 4	134 2	14 0	372 7	400 7
L 331	Margarethenhöhe	5309 / 5404	31	11973	11618 97	10545 88	891 7	182 2	75 1	92 1	120 1	55 1	40 0	12 0	175 2	267 2
L 357	D-Gerresheim	4707 / 5416	31	11750	11440 97	10215 87	946 8	280 2	64 1	64 1	118 1	51 0	40 0	15 0	168 1	232 2
L 358	Bensberg-Refrath	5008 / 5428	30	9831	9398 96	8518 87	787 8	93 1	66 1	5 0	172 2	164 2	119 1	26 0	336 3	341 4
L 359	Witzhelden (W)	4808 / 5418	31	2640	2519 95	2183 83	191 7	146 6	31 1	31 1	30 1	10 0	6 0	18 1	40 2	71 3
L 372	Brüggen (O)	4703 / 5433	31	4878	4692 96	4282 88	314 6	96 2	44 1	48 1	57 1	26 1	15 0	11 0	83 2	131 3
L 418	Hahnerberg	4708 / 5440	31	28877	27160 94	24639 85	2242 8	279 1	196 1	19 0	871 3	631 2	483 2	0 0	1502 5	1521 5
L 442	Essen-Werden (O)	4607 / 5420	31	10071	9399 93	8478 84	609 6	312 3	41 0	73 1	126 1	27 0	16 0	405 4	153 2	227 2
L 442	Essen-Werden (N)	4607 / 5421	31	6356	6120 96	5492 86	423 7	205 3	32 1	2 0	29 1	12 0	6 0	161 3	41 1	43 1
L 463	Voerde	4306 / 5424	29	6811	5995 88	5249 77	672 10	74 1	111 2	8 0	331 5	256 4	186 3	110 2	587 9	595 9
L 475	Krefeld	4605 / 5434	31	9357	9108 97	8326 89	620 7	161 2	69 1	45 1	78 1	49 1	35 0	7 0	127 1	173 2
L 528	Breckerfeld (N)	4710 / 5507	31	7543	7070 94	6213 82	622 8	235 3	74 1	32 0	216 3	139 2	94 1	13 0	354 5	386 5
L 531	Siegen	5114 / 5332	31	11990	11244 94	10415 87	735 6	94 1	52 0	252 2	240 2	147 1	102 1	55 1	387 3	639 5
L 544	Langscheid (W)	4613 / 5510	31	4807	4673 97	4137 86	398 8	138 3	52 1	19 0	44 1	14 0	8 0	4 0	58 1	77 2
L 551	Haltern	4209 / 5536	31	5998	5718 95	5033 84	417 7	268 5	68 1	5 0	91 2	105 2	78 1	11 0	196 3	201 3
L 555	Coesfeld-Nordost	4009 / 5533	31	6026	5608 93	5038 84	485 8	85 1	97 2	40 1	88 2	185 3	140 2	7 0	273 5	314 5
L 560	Sandersküper	3807 / 5535	31	3308	3170 96	2939 89	180 5	51 2	47 1	2 0	31 1	50 2	35 1	7 0	82 3	84 3
L 572	Rhede	4105 / 5320	31	14402	13736 95	12098 84	1513 11	126 1	123 1	103 1	215 2	193 1	152 1	32 0	408 3	511 4
L 586	Stromberg	4215 / 5349	31	2533	2355 93	2100 83	192 8	63 3	37 2	5 0	50 2	78 3	48 2	7 0	128 5	134 5
L 587	Greven (S)	3911 / 5306	31	10778	10349 96	9575 89	655 6	119 1	92 1	45 0	156 2	93 1	57 1	42 0	250 2	294 3
L 591	Lienen	3813 / 5513	31	6186	5782 94	5135 83	502 8	145 2	85 1	50 1	101 2	159 3	131 2	10 0	259 4	309 5
L 602	Hemden	4105 / 5534	31	4580	4035 88	3482 76	450 10	104 2	118 3	12 0	76 2	329 7	272 6	10 0	405 9	417 9
L 608	Groß Reken	4108 / 5505	31	8134	7504 92	6689 82	606 8	210 3	118 2	56 1	149 2	288 4	218 3	17 0	438 5	494 6

Durchschnittlicher Kfz-Tagesverkehr und Anteile von 5 bzw. 8 Fahrzeugarten

August 2021

Str.-Kl. u. -Nr.	Zst.-Name	TK/ Zst.- Nr.	Alle Wochentage (Montag - Sonntag)													
			GT	Kfz	Pkw+ Lfw+ Mot	davon Pkw	Lfw (<3,5t)	Mot	Pkw mit Anh.	Bus	Lkw ohne Anh.	LmA + Sat	davon Sat	Son nkl.	SGV	SV
L 608	Gelsenkirchen-Schalke	4408 / 5523	31	33409	31590 95	28591 86	2711 8	288 1	182 1	38 0	567 2	912 3	778 2	121 0	1479 4	1517 5
L 610	Recklinghausen	4309 / 5526	31	9835	9486 97	8823 90	552 6	111 1	51 1	133 1	103 1	40 0	31 0	22 0	143 2	276 3
L 621	Kirchhellen (S)	4307 / 5525	31	3139	2793 89	2282 73	212 7	299 10	45 1	1 0	59 2	230 7	210 7	12 0	289 9	289 9
L 687	Langscheid (S)	4613 / 5511	31	4451	4246 95	3566 80	295 7	384 9	42 1	2 0	59 1	71 2	50 1	31 1	131 3	132 3
L 697	Attendorn	4813 / 5531	31	4161	3874 93	3507 84	275 7	92 2	38 1	28 1	112 3	93 2	70 2	18 0	205 5	233 6
L 776	Salzkotten	4317 / 5530	31	15696	14130 90	12597 80	1434 9	99 1	223 1	14 0	276 2	1043 7	813 5	10 0	1319 8	1333 9
L 787	Sennestadt (S)	4017 / 5520	0	6150	5965 97	5534 90	290 5	141 2	28 1	45 1	60 1	6 0	4 0	45 1	67 1	112 2
L 822	Lippstadt-Cappel	4315 / 5528	31	7912	7588 96	6904 87	559 7	125 2	78 1	41 1	111 1	83 1	54 1	12 0	194 3	235 3
L 937	Detmold (N)	4019 / 5517	0	7335	7020 96	6619 90	290 4	111 2	72 1	57 1	93 1	39 1	25 0	55 1	132 2	188 3
L 937	Detmold (S)	4019 / 5518	0	12218	11681 96	10907 89	568 5	206 2	113 1	157 1	145 1	50 0	36 0	72 1	195 2	352 3
L 938	Detmold (W)	4019 / 5519	0	5124	4934 96	4534 89	336 7	65 1	26 1	80 2	64 1	20 0	15 0	1 0	84 2	164 3
L 954	Bad Driburg	4220 / 5529	31	7993	7520 94	6616 83	769 10	135 2	103 1	40 1	182 2	136 2	79 1	11 0	318 4	359 5
L 969	Werl-Westönnen	4413 / 5324	31	10034	9491 95	8739 87	616 6	136 1	143 1	10 0	247 3	101 1	50 1	42 0	348 4	359 4
K 10	Sennestadt (O)	4017 / 5521	0	5063	4606 91	4232 84	257 5	116 2	26 1	42 1	127 3	47 1	41 1	215 4	174 3	217 4
K 10	Breckerfeld (O)	4710 / 5508	31	3232	3028 94	2544 79	274 9	210 7	33 1	8 0	87 3	57 2	36 1	20 1	144 4	152 5

Herausgeber:

Landesbetrieb Straßenbau Nordrhein-Westfalen, Landesmobilitätszentrale, Bonner Straße 67, 51379 Leverkusen

Die Autobahn GmbH des Bundes, NL Rheinland, GB Verkehrszentrale Leverkusen, Bonner Straße 65, 51379 Leverkusen

Auswertung:

DTV-Verkehrsconsult GmbH, Pascalstraße 53, 52076 Aachen

Durchschnittlicher Kfz-Tagesverkehr und Anteile von 5 bzw. 8 Fahrzeugarten (Grenzübergänge)

August 2021

Str.-Kl. u. -Nr.	Zst.-Name	TK/ Zst.- Nr.	Alle Wochentage (Montag - Sonntag)													
			GT	Kfz	Pkw+ Lfw+ Mot	davon Pkw	Lfw (<3,5t)	Mot	Pkw mit Anh.	Bus	Lkw ohne Anh.	LmA + Sat	davon Sat	Son nkl.	SGV	SV
<i>Autobahnen</i>																
A 3	Elten	4103 / 5071	31	37966	31671 83	28454 75	3016 8	202 1	976 3	39 0	859 2	4421 12	3829 10	0 0	5280 14	5319 14
A 4	AC-Vetschau	5102 / 5072	31	33318	26881 81	24105 72	2546 8	230 1	542 2	31 0	860 3	5004 15	4446 13	0 0	5864 18	5895 18
A 40	Straelen (Niederdorf)	4603 / 5073	31	31768	19958 63	17109 54	2756 9	93 0	553 2	29 0	1315 4	9913 31	8887 28	0 0	11228 35	11257 35
A 44	AC-Lichtenbusch	5202 / 5074	31	28494	21171 74	18467 65	2567 9	138 1	490 2	35 0	901 3	5897 21	5259 19	0 0	6798 24	6833 24
A 52	Elmpt	4702 / 5260	31	14073	12116 86	11005 78	1053 8	58 0	226 2	17 0	277 2	1437 10	1242 9	0 0	1714 12	1731 12
A 57	Hommersum	4302 / 5050	31	14659	11442 78	10039 69	1335 9	68 1	311 2	7 0	183 1	2683 18	2400 16	33 0	2866 20	2873 20
A 61	Schwanenhaus	4603 / 5076	31	28091	20411 73	18236 65	2012 7	163 1	628 2	26 0	879 3	6147 22	5483 20	0 0	7026 25	7051 25
<i>Bundesstraßen</i>																
B 1	AC-Vaalsequartier	5202 / 5253	31	11074	10704 97	9982 90	525 5	198 2	57 1	96 1	75 1	142 1	48 0	0 0	217 2	313 3
B 8	Elten (B)	4002 / 5254	31	1662	1583 95	1452 87	78 5	52 3	27 2	1 0	23 1	29 2	20 1	0 0	52 3	53 3
B 9	Kranenburg	4102 / 5255	31	9106	8716 96	8014 88	587 7	114 1	118 1	32 0	106 1	134 2	104 1	0 0	239 3	272 3
B 54	Gronau-Amtsvenn	3807 / 5313	0	13087	10910 83	10100 77	739 6	70 1	213 2	79 1	185 1	1663 13	1359 10	37 0	1849 14	1928 15
B 57	Aachen-Köpfchen	5202 / 5263	31	7870	7690 98	7155 91	424 5	112 1	38 1	43 1	56 1	44 1	20 0	0 0	99 1	142 2
B 58	Straelen 2 (Bundesstr.)	4503 / 5257	31	3716	3258 88	2957 80	267 7	34 1	43 1	5 0	107 3	303 8	267 7	0 0	410 11	414 11
B 220	Emmerich	4103 / 5258	31	11583	10182 88	9238 80	789 7	155 1	137 1	6 0	359 3	899 8	805 7	0 0	1258 11	1264 11
B 264	Aachen-Bildchen	5202 / 5261	26	8831	8629 98	8077 92	454 5	98 1	52 1	52 1	57 1	41 1	29 0	0 0	98 1	150 2
<i>Landesstraßen</i>																
L 29	Heidenend	4603 / 5438	31	4053	3868 96	3653 90	142 4	74 2	27 1	32 1	35 1	83 2	67 2	7 0	118 3	150 4
L 47	Sittard	5001 / 5256	31	3836	3771 98	3575 93	148 4	49 1	37 1	1 0	16 0	10 0	5 0	0 0	27 1	28 1
L 231	Horbach/Locht	5102 / 5439	31	1542	1437 93	1312 85	80 5	45 3	14 1	44 3	15 1	27 2	22 1	3 0	42 3	87 6
L 560	Sandersküper	3807 / 5535	31	3308	3170 96	2939 89	180 5	51 2	47 1	2 0	31 1	50 2	35 1	7 0	82 3	84 3
L 602	Hemden	4105 / 5534	31	4580	4035 88	3482 76	450 10	104 2	118 3	12 0	76 2	329 7	272 6	10 0	405 9	417 9

Herausgeber:

Landesbetrieb Straßenbau Nordrhein-Westfalen, Landesmobilitätszentrale, Bonner Straße 67, 51379 Leverkusen

Die Autobahn GmbH des Bundes, NL Rheinland, GB Verkehrszentrale Leverkusen, Bonner Straße 65, 51379 Leverkusen

Auswertung:

DTV-Verkehrsconsult GmbH, Pascalstraße 53, 52076 Aachen

Tagesmittelwerte von Geschwindigkeitskenngrößen je Fahrtrichtung

August 2021

Str.-Kl. u. -Nr.	Zst.-Name Fahrtrichtung	TK/ Zst.- Nr. Vzul	Werktage - Montag bis Freitag													Sonn- und Feiertage						
			Leichtverkehr (LV: Pkw+Lfw+Krad)							SGV						Leichtverkehr (LV)						
			GT	Anz. Fz/24h	v _m km/h	s km/h	v ₈₅ km/h	% - Ant >80	% - Ant >100	Anz. Fz/24h	v _m km/h	s km/h	v ₈₅ km/h	% - Ant >60	% - Ant >80	GT	Anz. Fz/24h	v _m km/h	s km/h	v ₈₅ km/h	% - Ant >80	% - Ant >100
Bundesstraßen																						
B 481	St. Mauritz	3912 / 5506																				
	Greven	70	22	6425	72,4	8,9	89	16,5	1,2	541	65,6	8,5	75	80,9	4,7	5	4035	75,2	9,5	84	24,9	2,2
	Münster	70	22	6264	65,7	9,5	74	5,8	0,5	524	63,3	8,6	79	75,7	2,2	5	4669	68,4	9,3	72	9,1	0,8
Landesstraßen																						
L 194	Weilerswist	5207 / 5437																				
	Brühl	50	22	4325	38,3	11,2	55	0,2	0,0	171	34,7	10,7	60	2,3	0,0	5	2463	37,7	11,7	55	0,3	0,1
	Euskirchen	50	22	4446	45,8	7,0	55	0,1	0,0	114	42,4	5,6	59	2,8	0,2	5	2617	47,0	7,1	53	0,2	0,0
L 218	Heimbach	5304 / 5413																				
	Heimbach	50	22	2177	30,7	5,2	32	0,0	0,0	34	25,2	2,5	20	0,0	0,0	5	2078	28,9	5,1	33	0,0	0,0
	Aachen/Düren	50	22	1925	28,2	5,2	34	0,0	0,0	39	22,8	3,3	21	0,0	0,0	5	1630	27,0	4,9	35	0,0	0,0
L 232	Richterich	5102 / 5411																				
	Herzogenrath	70	22	10025	57,4	8,8	62	1,2	0,0	220	56,2	6,8	64	30,1	0,6	5	5875	63,0	8,2	77	3,1	0,1
	Aachen	70	22	10288	53,1	8,9	67	0,3	0,0	190	51,3	7,6	50	13,1	0,2	5	5927	58,2	7,1	63	0,6	0,0
L 238	Zweifall	5203 / 5410																				
	Stolberg/Vicht	70	4	2375	61,4	8,1	78	4,0	0,3	103	52,7	6,9	66	22,1	0,8	1	1590	63,8	9,0	76	5,6	0,3
	Zweifall	70	4	2429	55,4	9,0	62	1,6	0,1	111	48,3	7,3	50	13,6	0,0	1	1544	61,4	8,9	60	4,0	0,3
L 331	Margarethenhöhe	5309 / 5404																				
	Ittenbach	50	22	6202	46,1	4,3	40	0,1	0,0	144	47,5	3,9	55	0,7	0,1	5	4512	46,6	4,4	58	0,1	0,0
	Königswinter	50	22	6150	55,0	7,6	66	0,5	0,0	88	47,9	5,7	53	3,6	0,0	5	4433	54,1	7,4	67	0,5	0,0
L 357	D-Gerresheim	4707 / 5416																				
	Erkrath	70	22	6112	55,8	7,1	66	0,5	0,0	107	48,2	5,6	53	3,1	0,0	5	3415	56,3	7,4	65	0,8	0,1
	Düsseldorf	70	22	6160	54,8	6,6	68	0,2	0,0	118	52,7	5,8	50	12,9	0,2	5	3475	55,4	6,9	66	0,3	0,0
L 358	Bensberg-Refrath	5008 / 5428																				
	Bensberg	70	22	5678	62,8	8,6	78	3,7	0,2	260	56,6	7,4	64	32,3	0,8	5	3353	63,9	8,6	76	4,3	0,3
	Rath, Köln	70	22	4740	55,1	11,9	62	2,0	0,1	200	48,7	9,9	69	17,0	0,1	5	2800	60,5	10,0	79	3,2	0,1
L 463	Voerde	4306 / 5424																				
	Hünxe	100	22	3143	58,3	11,8	74	9,5	0,9	383	50,6	11,0	61	33,9	3,6	5	2000	69,8	11,3	88	17,4	1,4
	Voerde	100	22	3220	62,1	9,8	73	8,7	0,6	392	55,0	8,3	61	37,4	2,5	5	2055	70,9	10,9	87	18,5	1,5
L 475	Krefeld	4605 / 5434																				
	Moers	70	22	5006	59,0	7,1	63	0,8	0,0	86	55,5	5,5	66	23,1	0,2	5	2956	59,7	7,6	62	1,5	0,1
	Krefeld	70	22	4892	58,5	7,2	63	0,7	0,0	84	55,6	5,3	66	24,3	0,2	5	2890	59,8	7,8	62	1,7	0,1
L 551	Haltern	4209 / 5536																				
	Dülmen	70	22	2931	71,2	9,8	89	16,6	1,1	131	62,8	7,2	77	66,7	3,6	5	1932	72,4	10,2	86	20,1	1,6
	Haltern	100	22	2921	63,4	9,9	75	7,1	0,5	128	59,8	7,1	61	51,9	1,9	5	2019	66,3	10,7	72	10,8	0,8
L 555	Coesfeld-Nordost	4009 / 5533																				
	Steinfurt	100	22	3070	90,4	12,9	108	82,3	18,2	177	68,1	7,2	73	91,1	8,0	5	1653	92,8	12,7	105	87,5	23,0
	Coesfeld	100	22	3107	91,9	12,7	106	85,0	21,8	186	70,2	7,9	71	92,5	13,1	5	1736	94,5	12,7	103	90,1	27,8
L 591	Lienen	3813 / 5513																				
	Lienen	100	22	3039	77,5	11,2	82	41,8	1,8	170	66,3	9,2	73	84,8	6,9	5	2079	78,0	11,4	82	43,5	2,3
	Lengerich	100	22	3026	76,8	11,5	82	39,2	1,9	173	65,3	7,9	75	79,6	5,3	5	2089	76,7	11,9	82	37,9	2,2
L 608	Groß Reken	4108 / 5505																				
	Groß Reken	70	22	3895	67,7	9,0	72	8,6	0,3	282	60,8	8,4	61	60,3	1,8	5	2414	69,8	9,7	71	13,1	0,6
	Dorsten, Wulfen	70	22	4020	68,3	8,7	72	8,8	0,3	293	61,4	7,3	61	62,3	1,1	5	2650	69,3	8,8	71	10,4	0,5
L 608	Gelsenkirchen-Schalke	4408 / 5523																				
	GE-Buer	70	22	17483	62,5	8,5	78	3,0	0,1	1048	56,5	6,6	65	29,6	0,3	5	9300	66,7	7,9	74	5,9	0,3
	GE-Schalke	70	22	17339	64,5	6,8	77	2,2	0,1	914	59,3	5,7	63	46,5	0,2	5	9206	66,3	6,8	75	3,5	0,2
L 610	Recklinghausen	4309 / 5526																				
	Datteln	50	22	5372	58,3	7,2	63	0,9	0,1	105	51,7	5,8	51	10,5	0,0	5	2950	60,3	7,7	62	1,7	0,2
	Recklinghausen	70	22	4990	55,3	7,0	66	0,4	0,0	84	52,5	4,7	51	8,5	0,0	5	2700	57,5	7,4	64	0,8	0,1
L 697	Attendorn	4813 / 5531																				
	Plettenberg	50	22	2091	50,2	8,2	52	0,5	0,0	140	48,4	4,2	54	1,0	0,0	5	1271	51,1	8,4	51	0,8	0,0
	Attendorn	50	22	2087	56,7	10,0	63	1,5	0,0	138	52,5	5,2	51	8,6	0,3	5	1223	57,5	10,2	62	1,8	0,1
L 776	Salzkotten	4317 / 5530																				
	Paderborn	100	22	7692	105,6	10,7	113	98,9	65,8	1023	71,2	7,2	89	97,3	16,0	5	7104	106,8	10,6	111	99,5	67,6
	Büren	100	22	6671	92,5	12,7	105	80,8	26,9	767	71,4	6,6	70	98,7	14,3	5	5899	97,1	9,5	103	95,7	33,0
L 822	Lippstadt-Cappel	4315 / 5528																				
	Lippstadt	50	22	4124	54,1	5,5	50	0,1	0,0	132	51,0	4,6	52	4,2	0,0	5	2556	55,1	5,9	68	0,2	0,0
	Lippstadt	50	22	4038	55,2	6,3	68	0,3	0,0	127	50,2	6,5	51	8,7	0,0	5	2546	56,1	6,8	66	0,6	0,0
L 954	Bad Driburg	4220 / 5529																				
	Bad Driburg	70	22	4117	62,6	8,4	79	2,3	0,1	213	55,1	7,3	65	29,4	0,3	5	2411	65,2	8,0	75	4,6	0,1
	Warburg	70	22	4066	69,3	11,0	89	15,8	0,6	213	53,3	10,4	63	33,1	0,3	5	2359	69,8	11,3	88	17,6	1,1

Herausgeber:

Landesbetrieb Straßenbau Nordrhein-Westfalen, Landesmobilitätszentrale, Bonner Straße 67, 51379 Leverkusen

Die Autobahn GmbH des Bundes, NL Rheinland, GB Verkehrszentrale Leverkusen, Bonner Straße 65, 51379 Leverkusen

Auswertung:

DTV-Verkehrsconsult GmbH, Pascalstraße 53, 52076 Aachen

Tagesmittelwerte von Geschwindigkeitskenngrößen je Fahrtrichtung

August 2021

Str.-Kl. u. -Nr.	Zst.-Name Fahrtrichtung	TK/ Zst.- Nr. Vzul	Werktage - Montag bis Freitag											Sonn- und Feiertage								
			Leichtverkehr (LV: Pkw+Lfw+Krad)						SGV					Leichtverkehr (LV)								
			GT	Anz. Fz/24h	v _m km/h	s km/h	v ₈₅ km/h	% - Ant >80 >100	Anz. Fz/24h	v _m km/h	s km/h	v ₈₅ km/h	% - Ant >60 >80	GT	Anz. Fz/24h	v _m km/h	s km/h	v ₈₅ km/h	% - Ant >80 >100			
<i>Grenzzählstellen</i>																						
L 29	Heidenend	4603 / 5438																				
	Venlo	50	22	2077	58,8	7,8	62	1,6	0,1	86	55,1	6,1	65	25,8	0,7	5	1512	58,8	8,1	62	1,7	0,2
	Kaldenkirchen	50	22	1854	57,5	7,2	64	0,8	0,0	73	52,7	5,9	68	17,5	0,3	5	1390	57,7	7,7	63	0,9	0,0
L 231	Horbach/Locht	5102 / 5439																				
	Kerkrade (NL)	50	22	674	55,2	9,2	64	1,5	0,1	24	48,4	3,8	52	8,6	0,0	5	601	54,8	8,9	65	1,6	0,0
	Aachen	50	22	724	60,2	10,0	80	3,5	0,1	24	45,3	5,1	52	10,1	0,4	5	710	59,9	9,8	60	3,1	0,1
L 560	Sandersküper	3807 / 5535																				
	Enschede (NL)	70	22	1539	71,0	8,5	70	13,5	0,8	52	64,1	5,8	75	74,9	3,9	5	1518	73,0	9,0	87	18,7	1,4
	Ahaus	70	22	1533	69,6	8,4	71	10,9	0,8	55	64,4	5,8	76	74,7	4,2	5	1581	71,6	8,8	90	15,3	1,3
L 602	Hemden	4105 / 5534																				
	Aalten (NL)	70	22	2056	62,1	14,6	73	6,8	0,5	262	56,5	15,6	79	63,0	2,4	5	1441	64,1	15,1	71	10,4	0,7
	Bocholt	70	22	2013	58,1	14,9	76	4,3	0,4	274	56,0	14,7	79	57,5	3,4	5	1560	61,0	14,1	74	6,1	0,3

Herausgeber:

Landesbetrieb Straßenbau Nordrhein-Westfalen, Landesmobilitätszentrale, Bonner Straße 67, 51379 Leverkusen

Die Autobahn GmbH des Bundes, NL Rheinland, GB Verkehrszentrale Leverkusen, Bonner Straße 65, 51379 Leverkusen

Auswertung:

DTV-Verkehrsconsult GmbH, Pascalstraße 53, 52076 Aachen

Laufzeit der Dauerzählstellen und Datenvollständigkeit Kfz und SV

August 2021

Str.-Kl. u. -Nr.	Zst.-Name TK / Zst.-Nr.	W.-Tag Feiertag Tag	S	M	D	M	D	F	S	S	M	D	M	D	F	S	S	M	D	M	D	F	S	S	M	D	M	D	F	S	S	M	D		
			01	02	03	04	05	06	07	08	09	10	11	12	13	14	15	16	17	18	19	20	21	22	23	24	25	26	27	28	29	30	31		
			Datenqualität ("-" : original Gerätewert, "R" : stundenweise, "B" : tagesweise eingeschätzter Wert)																																
A 1	Lotte 3713 / 5143	Kfz R1	-	-	-	-	-	-	-	-	-	-	-	-	-	-	-	-	R	-	-	-	-	-	-	-	-	-	-	-	-	-	-		
		SV R1	-	-	-	-	-	-	-	-	-	-	-	-	-	-	-	-	-	R	-	-	-	-	-	-	-	-	-	-	-	-	-	-	
		Kfz R2	-	-	-	-	-	-	-	-	-	-	-	-	-	-	-	-	-	R	-	-	-	-	-	-	-	-	-	-	-	-	-	-	
		SV R2	-	-	-	-	-	-	-	-	-	-	-	-	-	-	-	-	-	R	-	-	-	-	-	-	-	-	-	-	-	-	-	-	
A 1	Ladbergen 3812 / 5118	Kfz R1	-	-	-	-	-	-	-	-	-	-	-	-	-	-	-	-	R	-	-	-	-	-	-	-	-	-	-	-	-	-	-		
		SV R1	-	-	-	-	-	-	-	-	-	-	-	-	-	-	-	-	-	R	-	-	-	-	-	-	-	-	-	-	-	-	-	-	
		Kfz R2	-	-	-	-	-	-	-	-	-	-	-	-	-	-	-	-	-	R	-	-	-	-	-	-	-	-	-	-	-	-	-	-	
		SV R2	-	-	-	-	-	-	-	-	-	-	-	-	-	-	-	-	-	R	-	-	-	-	-	-	-	-	-	-	-	-	-	-	
A 1	Flugh. Münster/Osnabrück 3812 / 5170	Kfz R1	-	-	-	-	-	-	-	-	-	-	-	-	-	-	-	-	R	-	-	-	-	-	-	-	-	-	-	-	-	-	-		
		SV R1	-	-	-	-	-	-	-	-	-	-	-	-	-	-	-	-	-	R	-	-	-	-	-	-	-	-	-	-	-	-	-	-	
		Kfz R2	-	-	-	-	-	-	-	-	-	-	-	-	-	-	-	-	-	R	-	-	-	-	-	-	-	-	-	-	-	-	-	-	
		SV R2	-	-	-	-	-	-	-	-	-	-	-	-	-	-	-	-	-	R	-	-	-	-	-	-	-	-	-	-	-	-	-	-	
A 1	Gievenbeck 4011 / 5171	Kfz R1	-	-	-	-	-	-	-	-	-	-	-	-	-	-	-	-	R	-	-	-	-	-	-	-	-	-	-	-	-	-	-		
		SV R1	-	-	-	-	-	-	-	-	-	-	-	-	-	-	-	-	-	R	-	-	-	-	-	-	-	-	-	-	-	-	-	-	
		Kfz R2	-	-	-	-	-	-	-	-	-	-	-	-	-	-	-	-	-	R	-	-	-	-	-	-	-	-	-	-	-	-	-	-	
		SV R2	-	-	-	-	-	-	-	-	-	-	-	-	-	-	-	-	-	R	-	-	-	-	-	-	-	-	-	-	-	-	-	-	
A 1	Ascheberg 4111 / 5121	Kfz R1	B	B	B	B	B	B	B	B	B	B	B	B	B	B	B	B	B	B	B	B	B	B	B	B	B	B	B	B	B	B	B		
		SV R1	B	B	B	B	B	B	B	B	B	B	B	B	B	B	B	B	B	B	B	B	B	B	B	B	B	B	B	B	B	B	B	B	
		Kfz R2	B	B	B	B	B	B	B	B	B	B	B	B	B	B	B	B	B	B	B	B	B	B	B	B	B	B	B	B	B	B	B	B	
		SV R2	B	B	B	B	B	B	B	B	B	B	B	B	B	B	B	B	B	B	B	B	B	B	B	B	B	B	B	B	B	B	B	B	
A 1	Unna 4411 / 5144	Kfz R1	-	-	-	-	-	-	-	-	-	-	-	-	-	-	-	-	B	B	B	-	-	-	-	-	-	-	-	-	-	-	R	B	
		SV R1	-	-	-	-	-	-	-	-	-	-	-	-	-	-	-	-	-	B	B	B	-	-	-	-	-	-	-	-	-	-	-	R	B
		Kfz R2	-	-	-	-	-	-	-	-	-	-	-	-	-	-	-	-	-	B	B	B	-	-	-	-	-	-	-	-	-	-	-	R	B
		SV R2	-	-	-	-	-	-	-	-	-	-	-	-	-	-	-	-	-	B	B	B	-	-	-	-	-	-	-	-	-	-	-	R	B
A 1	Holzen 4511 / 5100	Kfz R1	-	-	-	-	-	-	-	-	-	-	-	-	-	-	-	-	B	B	R	-	-	-	-	-	-	-	-	-	-	-	R	B	
		SV R1	-	-	-	-	-	-	-	-	-	-	-	-	-	-	-	-	-	B	B	R	-	-	-	-	-	-	-	-	-	-	-	R	B
		Kfz R2	-	-	-	-	-	-	-	-	-	-	-	-	-	-	-	-	-	R	B	R	-	-	-	-	-	-	-	-	-	-	-	R	B
		SV R2	-	-	-	-	-	-	-	-	-	-	-	-	-	-	-	-	-	R	B	R	-	-	-	-	-	-	-	-	-	-	-	R	B
A 1	Hengsen 4511 / 5101	Kfz R1	-	-	-	-	-	-	-	-	-	-	-	-	-	-	-	-	B	B	R	-	-	-	-	-	-	-	-	-	-	-	R	B	
		SV R1	-	-	-	-	-	-	-	-	-	-	-	-	-	-	-	-	-	B	B	R	-	-	-	-	-	-	-	-	-	-	-	R	B
		Kfz R2	-	-	-	-	-	-	-	-	-	-	-	-	-	-	-	-	-	B	B	R	-	-	-	-	-	-	-	-	-	-	-	R	B
		SV R2	-	-	-	-	-	-	-	-	-	-	-	-	-	-	-	-	-	B	B	R	-	-	-	-	-	-	-	-	-	-	-	R	B
A 1	Hagen-Vorhalle 4510 / 5124	Kfz R1	B	B	B	B	B	B	B	B	B	B	B	B	B	B	B	B	B	B	B	B	B	B	B	B	B	B	B	B	B	B	B	B	
		SV R1	B	B	B	B	B	B	B	B	B	B	B	B	B	B	B	B	B	B	B	B	B	B	B	B	B	B	B	B	B	B	B	B	B
		Kfz R2	B	B	B	B	B	B	B	B	B	B	B	B	B	B	B	B	B	B	B	B	B	B	B	B	B	B	B	B	B	B	B	B	B
		SV R2	B	B	B	B	B	B	B	B	B	B	B	R	B	B	B	B	B	B	B	B	B	B	B	B	B	B	B	B	B	B	B	B	B
A 1	Hölken 4709 / 5172	Kfz R1	Im Bau																																
		SV R1	Im Bau																																
		Kfz R2	Im Bau																																
		SV R2	Im Bau																																
A 1	Schloss Burg 4809 / 5011	Kfz R1	-	-	-	-	-	-	-	-	-	-	-	-	-	-	-	-	-	-	-	-	-	-	-	-	-	-	-	-	-	-	-	-	
		SV R1	-	-	-	-	-	-	-	-	-	-	-	-	-	-	-	-	-	-	-	-	-	-	-	-	-	-	-	-	-	-	-	-	-
		Kfz R2	-	-	-	-	-	-	-	-	-	-	-	-	-	-	-	-	-	-	-	-	-	-	-	-	-	-	-	-	-	-	-	-	-
		SV R2	-	-	-	-	-	-	-	-	-	-	-	-	-	-	-	-	-	-	-	-	-	-	-	-	-	-	-	-	-	-	-	-	-
A 1	AK Leverkusen (O) 4908 / 5675	Kfz R1	-	-	-	-	-	-	-	-	-	-	-	-	-	-	-	-	-	-	-	-	-	-	-	-	-	-	-	-	-	-	-	-	
		SV R1	-	-	-	-	-	-	-	-	-	-	-	-	-	-	-	-	-	-	-	-	-	-	-	-	-	-	-	-	-	-	-	-	-
		Kfz R2	-	-	-	-	-	-	-	-	-	-	-	-	-	-	-	-	-	-	-	-	-	-	-	-	-	-	-	-	-	-	-	-	-
		SV R2	-	-	-	-	-	-	-	-	-	-	-	-	-	-	-	-	-	-	-	-	-	-	-	-	-	-	-	-	-	-	-	-	-
A 1	AK Leverkusen (W) 4908 / 5035	Kfz R1	B	B	B	B	B	B	B	B	B	B	B	B	B	B	B	B	B	B	B	B	B	B	B	B	B	B	B	B	B	B	B	B	
		SV R1	B	B	B	B	B	B	B	B	B	B	B	B	B	B	B	B	B	B	B	B	B	B	B	B	B	B	B	B	B	B	B	B	B
		Kfz R2	B	B	B	B	B	B	B	B	B	B	B	B	B	B	B	B	B	B	B	B	B	B	B	B	B	B	B	B	B	B	B	B	B
		SV R2	B	B	B	B	B	B	B	B	B	B	B	B	B	B	B	B	B	B	B	B	B	B	B	B	B	B	B	B	B	B	B	B	B
A 1	Köln-Nord 4907 / 5048	Kfz R1	B	B	B	B	B	B	B	B	B	B	B	B	B	B	B	B	B	B	B	B	B	B	B	B	B	B	B	B	B	B	B	B	
		SV R1	B	B	B	B	B	B	B	B	B	B	B	B	B	B	B	B	B	B	B	B	B	B	B	B	B	B	B	B	B	B	B	B	B
		Kfz R2	-	-	-	-	-	-	-	-	-	-	-	-	-	-	-	-	-	-	-	-	-	-	-	-	-	-	-	-	-	-	-	-	-
		SV R2	-	-	-	-	-	-	-	-	-	-	-	-	-	-	-	-	-	-	-	-	-	-	-	-	-	-	-	-	-	-	-	-	-

Laufzeit der Dauerzählstellen und Datenvollständigkeit Kfz und SV

August 2021

Str.-Kl. u. -Nr.	Zst.-Name TK / Zst.-Nr.	W.-Tag	S	M	D	M	D	F	S	S	M	D	M	D	F	S	S	M	D	M	D	F	S	S	M	D												
		Feiertag	01	02	03	04	05	06	07	08	09	10	11	12	13	14	15	16	17	18	19	20	21	22	23	24	25	26	27	28	29	30	31					
		Tag	Datenqualität ("-" : original Gerätewert, "R" : stundenweise, "B" : tagesweise eingeschätzter Wert)																																			
A 2	Rhynern 4313 / 5174	Kfz R1	-	-	-	-	-	-	-	-	-	-	-	-	-	-	-	-	R	B	R	-	-	-	-	-	-	-	-	-	-	-						
		SV R1	-	-	-	-	-	-	-	-	-	-	-	-	-	-	-	-	-	R	B	R	-	-	-	-	-	-	-	-	-	-	-					
		Kfz R2	-	-	-	-	-	-	-	-	-	-	-	-	-	-	-	R	-	R	B	R	-	-	-	-	-	-	-	-	-	-	-					
		SV R2	-	-	-	-	-	-	-	-	-	-	-	-	-	-	-	R	-	R	B	R	-	-	-	-	-	-	-	-	-	-	-					
A 2	Oelde 4114 / 5102	Kfz R1	B	B	B	B	B	B	B	B	B	B	B	B	B	B	B	B	B	B	B	B	B	B	B	B	B	B	B	B	B	B						
		SV R1	B	B	B	B	B	B	B	B	B	B	B	B	B	B	B	B	B	B	B	B	B	B	B	B	B	B	B	B	B	B	B					
		Kfz R2	B	B	B	B	B	B	B	B	B	B	B	B	B	B	B	B	B	B	B	B	B	B	B	B	B	B	B	B	B	B	B					
		SV R2	B	B	B	B	B	B	B	B	B	B	B	B	B	B	B	B	B	B	B	B	B	B	B	B	B	B	B	B	B	B	B					
A 2	Rheda-Wiedenbrück 4116 / 5176	Kfz R1	-	-	-	-	-	-	-	-	-	-	-	-	-	-	-	-	R	-	-	-	-	-	-	-	-	-	-	-	-	-						
		SV R1	-	-	-	-	-	-	-	-	-	-	-	-	-	-	-	-	R	-	-	-	-	-	-	-	-	-	-	-	-	-	-					
		Kfz R2	-	-	-	-	-	-	-	-	-	-	-	-	-	-	-	-	-	R	-	-	-	-	-	-	-	-	-	-	-	-	-	-				
		SV R2	-	-	-	-	-	-	-	-	-	-	-	-	-	-	-	-	-	R	-	-	-	-	-	-	-	-	-	-	-	-	-	-				
A 2	Sürenheide 4116 / 5177	Kfz R1	-	-	-	-	-	-	-	-	-	-	-	-	-	-	-	-	R	-	-	-	-	-	-	-	-	-	-	-	-	-	-					
		SV R1	-	-	-	-	-	-	-	-	-	-	-	-	-	-	-	-	R	-	-	-	-	-	-	-	-	-	-	-	-	-	-	-				
		Kfz R2	-	-	-	-	-	-	-	-	-	-	-	-	-	-	-	-	-	R	-	-	-	-	-	-	-	-	-	-	-	-	-	-	-			
		SV R2	-	-	-	-	-	-	-	-	-	-	-	-	-	-	-	-	-	R	-	-	-	-	-	-	-	-	-	-	-	-	-	-	-			
A 2	Brönninghausen 3917 / 5155	Kfz R1	-	-	-	-	-	-	-	-	-	-	-	-	-	-	-	-	R	-	-	-	-	-	-	-	-	-	-	-	-	-	-	-				
		SV R1	-	-	-	-	-	-	-	-	-	-	-	-	-	-	-	-	R	-	-	-	-	-	-	-	-	-	-	-	-	-	-	-	-			
		Kfz R2	-	-	-	-	-	-	-	-	-	-	-	-	-	-	-	-	-	R	-	-	-	-	-	-	-	-	-	-	-	-	-	-	-	-		
		SV R2	-	-	-	-	-	-	-	-	-	-	-	-	-	-	-	-	-	R	-	-	-	-	-	-	-	-	-	-	-	-	-	-	-	-		
A 2	Bielefeld 4017 / 5120	Kfz R1	B	B	B	B	B	B	B	B	B	B	B	B	B	B	B	B	B	B	B	B	B	B	B	B	B	B	B	B	B	B	B	B				
		SV R1	B	B	B	B	B	B	B	B	B	B	B	B	B	B	B	B	B	B	B	B	B	B	B	B	B	B	B	B	B	B	B	B				
		Kfz R2	B	B	B	B	B	B	B	B	B	B	B	B	B	B	B	B	B	B	B	B	B	B	B	B	B	B	B	B	B	B	B	B	B			
		SV R2	B	B	B	B	B	B	B	B	B	B	B	B	B	B	B	B	B	B	B	B	B	B	B	B	B	B	B	B	B	B	B	B	B			
A 2	Borstenbach 3818 / 5156	Kfz R1	Im Bau																																			
		SV R1	Im Bau																																			
		Kfz R2	Im Bau																																			
		SV R2	Im Bau																																			
A 2	Bad Oeynhausen 3719 / 5123	Kfz R1	B	B	B	B	B	B	B	B	B	B	B	B	B	B	B	B	B	B	B	B	B	B	B	B	B	B	B	B	B	B	B					
		SV R1	B	B	B	B	B	B	B	B	B	B	B	B	B	B	B	B	B	B	B	B	B	B	B	B	B	B	B	B	B	B	B	B				
		Kfz R2	B	B	B	B	B	B	B	B	B	B	B	B	B	B	B	B	B	B	B	B	B	B	B	B	B	B	B	B	B	B	B	B	B			
		SV R2	B	B	B	B	B	B	B	B	B	B	B	B	B	B	B	B	B	B	B	B	B	B	B	B	B	B	B	B	B	B	B	B	B			
A 3	Elten 4103 / 5071	Kfz R1	-	-	-	-	-	-	-	-	-	-	-	-	-	-	-	-	-	-	-	-	-	-	-	-	-	-	-	-	-	-	-	-				
		SV R1	-	-	-	-	-	-	-	-	-	-	-	-	-	-	-	-	-	-	-	-	-	-	-	-	-	-	-	-	-	-	-	-	-			
		Kfz R2	-	-	-	-	-	-	-	-	-	-	-	-	-	-	-	-	-	-	-	-	-	-	-	-	-	-	-	-	-	-	-	-	-	-		
		SV R2	-	-	-	-	-	-	-	-	-	-	-	-	-	-	-	-	-	-	-	-	-	-	-	-	-	-	-	-	-	-	-	-	-	-		
A 3	Hünxe 4306 / 5001	Kfz R1	-	-	-	-	-	-	-	-	-	-	-	-	-	-	-	-	-	-	-	-	-	-	-	-	-	-	-	-	-	-	-	-	-			
		SV R1	-	-	-	-	-	-	-	-	-	-	-	-	-	-	-	-	-	-	-	-	-	-	-	-	-	-	-	-	-	-	-	-	-	-		
		Kfz R2	B	B	B	B	B	B	B	B	B	B	B	B	B	B	B	B	B	B	B	B	B	B	B	B	B	B	B	B	B	B	B	B	B	B		
		SV R2	B	B	B	B	B	B	B	B	B	B	B	B	B	B	B	B	B	B	B	B	B	B	B	B	B	B	B	B	B	B	B	B	B	B		
A 3	Oberhausen-Holten 4406 / 5070	Kfz R1	-	-	-	-	-	-	-	-	-	-	-	-	-	-	-	-	-	-	-	-	-	-	-	-	-	-	-	-	-	-	-	-	-			
		SV R1	-	-	-	-	-	-	-	-	-	-	-	-	-	-	-	-	-	-	-	-	-	-	-	-	-	-	-	-	-	-	-	-	-	-		
		Kfz R2	-	-	-	-	-	-	-	-	-	-	-	-	-	-	-	-	-	-	-	-	-	-	-	-	-	-	-	-	-	-	-	-	-	-	-	
		SV R2	-	-	-	-	-	-	-	-	-	-	-	-	-	-	-	-	-	-	-	-	-	-	-	-	-	-	-	-	-	-	R	R	-	-		
A 3	AK OB-West (N) 4506 / 5665	Kfz R1	-	-	-	-	-	-	-	-	-	-	-	-	-	-	-	-	-	-	-	-	-	-	-	-	-	-	-	-	-	-	-	-	-			
		SV R1	-	-	-	-	-	-	-	-	-	-	-	-	-	-	-	-	-	-	-	-	-	-	-	-	-	-	-	-	-	-	-	-	-	-		
		Kfz R2	B	B	B	B	B	B	B	B	B	B	B	B	B	B	B	B	B	B	B	B	B	B	B	B	B	B	B	B	B	B	B	B	B	B		
		SV R2	B	B	B	B	B	B	B	B	B	B	B	B	B	B	B	B	B	B	B	B	B	B	B	B	B	B	B	B	B	B	B	B	B	B		
A 3	AK OB-West (S) 4506 / 5667	Kfz R1	-	-	-	-	-	-	-	-	-	-	-	-	-	-	-	-	-	-	-	-	-	-	-	-	-	-	-	-	-	-	-	-	-	-		
		SV R1	-	-	-	-	-	-	-	-	-	-	-	-	-	-	-	-	-	-	-	-	-	-	-	-	-	-	-	-	-	-	-	-	-	-	-	
		Kfz R2	B	B	B	B	B	B	B	B	B	B	B	B	B	B	B	B	B	B	B	B	B	B	B	B	B	B	B	B	B	B	B	B	B	B		
		SV R2	B	B	B	B	B	B	B	B	B	B	B	B	B	B	B	B	B	B	B	B	B	B	B	B	B	B	B	B	B	B	B	B	B	B	B	
A 3	Breitscheid 4607 / 5002	Kfz R1	-	-	-	-	-	-	-	-	-	-	-	-	-	-	-	-	-	-	-	-	-	-	-	-	-	-	-	-	-	-	-	-	-	-		
		SV R1	-	-	-	-	-	-	-	-	-	-	-	-	-	-	-	-	-	-	-	-	-	-	-	-	-	-	-	-	-	-	-	-	-	-	-	
		Kfz R2	-	-	-	-	-	-	-	-	-	-	-	-	-	-	-	-	-	-	-	-	-	-	-	-	-	-	-	-	-	-	-	-	-	-	-	-
		SV R2	-	-	-	-	-	-	-	-	-	-	-	-	-	-	-	-	-	-	-	-	-	-	-	-	-	-	-	-	-	-	-	-	-	-	-	

Laufzeit der Dauerzählstellen und Datenvollständigkeit Kfz und SV

August 2021

Str.-Kl. u. -Nr.	Zst.-Name TK / Zst.-Nr.	W.-Tag Feiertag Tag	S	M	D	M	D	F	S	S	M	D	M	D	F	S	S	M	D	M	D	F	S	S	M	D	M	D	F	S	S	M	D
			01	02	03	04	05	06	07	08	09	10	11	12	13	14	15	16	17	18	19	20	21	22	23	24	25	26	27	28	29	30	31
			Datenqualität ("-" : original Gerätewert, "R" : stundenweise, "B" : tagesweise eingeschätzter Wert)																														
A 3	AK Breitscheid (S) 4607 / 5065	Kfz R1	-	-	-	-	-	-	-	-	-	-	-	-	-	-	-	-	-	-	-	-	-	-	-	-	-	-	-	-	-	-	-
		SV R1	-	-	-	-	-	-	-	-	-	-	-	-	-	-	-	-	-	-	-	-	-	-	-	-	-	-	-	-	-	-	-
		Kfz R2	-	-	-	-	-	-	-	-	-	-	-	-	R	-	-	-	-	-	-	-	-	-	-	-	-	-	-	-	-	-	-
		SV R2	-	-	-	-	-	-	-	-	-	-	-	-	R	-	-	-	-	-	-	-	-	-	-	-	-	-	-	-	-	-	-
A 3	AK Hilden (N) 4707 / 5655	Kfz R1	B	B	B	B	B	B	B	B	B	B	B	B	B	B	B	B	B	B	B	B	B	B	B	B	B	B	B	B	B	B	
		SV R1	B	B	B	B	B	B	B	B	B	B	B	B	B	B	B	B	B	B	B	B	B	B	B	B	B	B	B	B	B	B	
		Kfz R2	B	B	B	B	B	B	B	B	B	B	B	B	B	B	B	B	B	B	B	B	B	B	B	B	B	B	B	B	B	B	
		SV R2	B	B	B	B	B	B	B	B	B	B	B	B	B	B	B	B	B	B	B	B	B	B	B	B	B	B	B	B	B	B	
A 3	AK Hilden (S) 4807 / 5657	Kfz R1	B	B	B	B	B	B	B	B	B	B	B	B	B	B	B	B	B	B	B	B	B	B	B	B	B	B	B	B	B	B	
		SV R1	B	B	B	B	B	B	B	B	B	B	B	B	B	B	B	B	B	B	B	B	B	B	B	B	B	B	B	B	B	B	
		Kfz R2	B	B	B	B	B	B	B	B	B	B	B	B	B	B	B	B	B	B	B	B	B	B	B	B	B	B	B	B	B	B	
		SV R2	B	B	B	B	B	B	B	B	B	B	B	B	B	B	B	B	B	B	B	B	B	B	B	B	B	B	B	B	B	B	
A 3	Opladen II 4807 / 5033	Kfz R1	-	-	-	-	-	-	-	-	-	-	-	-	-	-	-	-	-	-	-	-	-	-	-	-	-	-	-	-	-	-	
		SV R1	-	-	-	-	-	-	-	-	-	-	-	-	-	-	-	-	-	-	-	-	-	-	-	-	-	-	-	-	-	-	
		Kfz R2	-	-	-	-	-	-	-	-	-	-	-	-	-	-	-	-	-	-	-	-	-	-	-	-	-	-	-	-	-	-	
		SV R2	-	-	-	-	-	-	-	-	-	-	-	-	-	-	-	-	-	-	-	-	-	-	-	-	-	-	-	-	-	-	
A 3	AK Leverkusen (N) 4908 / 5003	Kfz R1	-	-	-	-	-	-	-	-	-	-	-	-	-	-	-	-	-	-	-	-	-	-	-	-	-	-	-	-	-	-	
		SV R1	-	-	-	-	-	-	-	-	-	-	-	-	-	-	-	-	-	-	-	-	-	-	-	-	-	-	-	-	-	-	
		Kfz R2	-	-	-	-	-	-	-	-	-	-	-	-	-	-	-	-	-	-	-	-	-	-	-	-	-	-	-	-	-	-	
		SV R2	-	-	-	-	-	-	-	-	-	-	-	-	-	-	-	-	-	-	-	-	-	-	-	-	-	-	-	-	-	-	
A 3	AK Leverkusen (S) 4908 / 5676	Kfz R1	-	-	-	-	-	-	-	-	-	-	-	-	-	-	-	-	-	-	-	-	-	-	-	-	-	-	-	-	-	-	
		SV R1	-	-	-	-	-	-	-	-	-	-	-	-	-	-	-	-	-	-	-	-	-	-	-	-	-	-	-	-	-	-	
		Kfz R2	-	-	-	-	-	-	-	-	-	-	-	-	-	-	-	-	-	-	-	-	-	-	-	-	-	-	-	-	-	-	
		SV R2	-	-	-	-	-	-	-	-	-	-	-	-	-	-	-	-	-	-	-	-	-	-	-	-	-	-	-	-	-	-	
A 3	Leverkusen 4908 / 5004	Kfz R1	-	-	-	-	-	-	-	-	-	-	-	-	-	-	-	-	-	-	-	-	-	-	R	-	-	-	-	-	-	-	
		SV R1	-	-	-	-	-	-	-	-	-	-	-	-	-	-	-	-	-	-	-	-	-	-	R	-	-	-	-	-	-	-	
		Kfz R2	-	-	-	-	-	-	-	-	-	-	-	-	-	-	-	-	-	-	-	-	-	-	-	-	-	-	-	-	-	-	
		SV R2	-	-	-	-	-	-	-	-	-	-	-	-	-	-	-	-	-	-	-	-	-	-	-	-	-	-	-	-	-	-	
A 3	Holweide 5008 / 5084	Kfz R1	Im Bau																														
		SV R1	Im Bau																														
		Kfz R2	Im Bau																														
		SV R2	Im Bau																														
A 3	AD Heumar (N) 5008 / 5672	Kfz R1	-	-	-	-	-	R	-	-	-	-	-	-	-	-	-	-	-	-	-	-	-	-	-	-	-	-	-	-	-	-	
		SV R1	-	-	-	-	-	R	-	-	-	-	-	-	-	-	-	-	-	-	-	-	-	-	-	-	-	-	-	-	-	-	
		Kfz R2	-	-	-	-	-	R	-	-	-	-	-	-	-	-	-	-	-	-	-	-	-	-	-	-	-	-	-	-	-	-	
		SV R2	-	-	-	-	-	R	-	-	-	-	-	-	-	-	-	-	-	-	-	-	-	-	-	-	-	-	-	-	-	-	
A 3	AD Heumar (S) 5008 / 5673	Kfz R1	-	-	-	-	-	R	-	-	-	-	-	-	-	-	-	-	-	-	-	-	-	-	-	-	-	-	-	-	-	-	
		SV R1	-	-	-	-	-	R	-	-	-	-	-	-	-	-	-	-	-	-	-	-	-	-	-	-	-	-	-	-	-	-	
		Kfz R2	-	-	-	-	-	R	-	-	-	-	-	-	-	-	-	-	-	-	-	-	-	-	-	-	-	-	-	-	-	-	
		SV R2	-	-	-	-	-	R	-	-	-	-	-	-	-	-	-	-	-	-	-	-	-	-	-	-	-	-	-	-	-	-	
A 3	Siegburg 5109 / 5005	Kfz R1	wegen langer Ausfallzeit derzeit keine Schätzung																														
		SV R1	wegen langer Ausfallzeit derzeit keine Schätzung																														
		Kfz R2	wegen langer Ausfallzeit derzeit keine Schätzung																														
		SV R2	wegen langer Ausfallzeit derzeit keine Schätzung																														
A 3	AK BN-Siegburg (N) 5209 / 5058	Kfz R1	B	B	B	B	B	B	B	B	B	B	B	B	B	B	B	B	B	B	B	B	B	B	B	B	B	B	B	B	B	B	
		SV R1	B	B	B	B	B	B	B	B	B	B	B	B	B	B	B	B	B	B	B	B	B	B	B	B	B	B	B	B	B		
		Kfz R2	B	B	B	B	B	B	B	B	B	B	B	B	B	B	B	B	B	B	B	B	B	B	B	B	B	B	B	B	B		
		SV R2	B	B	B	B	B	B	B	B	B	B	B	B	B	B	B	B	B	B	B	B	B	B	B	B	B	B	B	B	B		
A 3	AK BN-Siegburg (S) 5209 / 5631	Kfz R1	B	B	B	B	B	B	B	B	B	B	B	B	B	B	B	B	B	B	B	B	B	B	B	B	B	B	B	B	B	B	
		SV R1	B	B	B	B	B	B	B	B	B	B	B	B	B	B	B	B	B	B	B	B	B	B	B	B	B	B	B	B	B		
		Kfz R2	B	B	B	B	B	B	B	B	B	B	B	B	B	B	B	B	B	B	B	B	B	B	B	B	B	B	B	B	B		
		SV R2	B	B	B	B	B	B	B	B	B	B	B	B	B	B	B	B	B	B	B	B	B	B	B	B	B	B	B	B	B		
A 3	Bad Honnef/Linz 5309 / 5006	Kfz R1	-	-	-	-	-	-	-	-	-	-	R	-	-	-	-	-	-	-	-	-	-	-	-	-	-	-	-	-	-	-	
		SV R1	-	-	-	-	-	-	-	-	-	-	R	-	-	-	-	-	-	-	-	-	-	-	-	-	-	-	-	-	-	-	
		Kfz R2	-	-	-	-	-	-	-	-	-	-	-	-	-	-	-	-	-	-	-	-	-	-	-	-	-	-	-	-	-	-	
		SV R2	-	-	-	-	-	-	-	-	-	-	-	-	-	-	-	-	-	-	-	-	-	-	-	-	-	-	-	-	-	-	

Laufzeit der Dauerzählstellen und Datenvollständigkeit Kfz und SV

August 2021

Str.-Kl. u. -Nr.	Zst.-Name TK / Zst.-Nr.	W.-Tag	S	M	D	M	D	F	S	S	M	D	M	D	F	S	S	M	D	M	D	F	S	S	M	D	M	D	F	S	S	M	D
		Feiertag	01	02	03	04	05	06	07	08	09	10	11	12	13	14	15	16	17	18	19	20	21	22	23	24	25	26	27	28	29	30	31
		Tag	Datenqualität ("-" : original Gerätewert, "R" : stundenweise, "B" : tagesweise eingeschätzter Wert)																														
A 4	AC-Vetschau 5102 / 5072	Kfz R1	-	-	-	-	-	-	-	-	-	-	-	-	-	-	-	-	-	-	-	-	-	-	-	-	-	-	-	-	-	-	-
		SV R1	-	-	-	-	-	-	-	-	-	-	-	-	-	-	-	-	-	-	-	-	-	-	-	-	-	-	-	-	-	-	-
		Kfz R2	-	-	-	-	-	-	-	-	-	-	-	-	-	-	-	-	-	-	-	-	-	-	-	-	-	-	-	-	-	-	-
		SV R2	-	-	-	-	-	-	-	-	-	-	-	-	-	-	-	-	-	-	-	-	-	-	-	-	-	-	-	-	-	-	-
A 4	Würselen 5102 / 5008	Kfz R1	-	-	-	-	-	-	-	-	-	-	-	-	-	-	-	-	-	-	-	-	-	-	-	-	-	-	-	-	-	-	
		SV R1	-	-	-	-	-	-	-	-	-	-	-	-	-	-	-	-	-	-	-	-	-	-	-	-	-	-	-	-	-	-	
		Kfz R2	-	-	-	-	-	-	-	-	-	-	-	-	-	-	-	-	-	-	-	-	-	-	-	-	-	-	-	-	-	-	
		SV R2	-	-	-	-	-	-	-	-	-	-	-	-	-	-	-	-	-	-	-	-	-	-	-	-	-	-	-	-	-	-	
A 4	AK Aachen (W) 5103 / 5654	Kfz R1	wegen langer Ausfallzeit derzeit keine Schätzung																														
		SV R1	wegen langer Ausfallzeit derzeit keine Schätzung																														
		Kfz R2	wegen langer Ausfallzeit derzeit keine Schätzung																														
		SV R2	wegen langer Ausfallzeit derzeit keine Schätzung																														
A 4	AK Aachen (O) 5103 / 5651	Kfz R1	B	B	B	B	B	B	B	B	B	B	B	B	B	B	B	B	B	B	B	B	B	B	B	B	B	B	B	B	B	B	B
		SV R1	B	B	B	B	B	B	B	B	B	B	B	B	B	B	B	B	B	B	B	B	B	B	B	B	B	B	B	B	B	B	B
		Kfz R2	-	-	-	-	-	-	-	-	-	-	-	-	-	-	-	-	-	-	-	-	-	-	-	-	-	-	-	-	-	-	-
		SV R2	-	-	-	-	-	-	-	-	-	-	-	-	-	-	-	-	-	-	-	-	-	-	-	-	-	-	-	-	-	-	-
A 4	Buir / Merzenich 5105 / 5082	Kfz R1	-	-	-	-	-	-	-	-	-	R	-	-	-	-	-	-	-	-	-	-	-	-	-	-	-	-	-	-	-	R	R
		SV R1	-	-	-	-	-	-	-	-	-	-	R	-	-	-	-	-	-	-	-	-	-	-	-	-	-	-	-	-	-	R	R
		Kfz R2	-	-	-	-	-	-	-	-	-	-	-	-	-	-	-	-	-	-	-	-	-	-	-	-	-	-	-	-	-	-	-
		SV R2	-	-	-	-	-	-	-	-	-	-	-	-	-	-	-	-	-	-	-	-	-	-	-	-	-	-	-	-	-	-	-
A 4	AK Kerpen (W) 5106 / 5622	Kfz R1	B	B	B	B	B	B	B	B	B	B	B	B	B	B	B	B	B	B	B	B	B	B	B	B	B	B	B	B	B	B	B
		SV R1	B	B	B	B	B	B	B	B	B	B	B	B	B	B	B	B	B	B	B	B	B	B	B	B	B	B	B	B	B	B	B
		Kfz R2	B	B	B	B	B	B	B	B	B	B	B	B	B	B	B	B	B	B	B	B	B	B	B	B	B	B	B	B	B	B	B
		SV R2	B	B	B	B	B	B	B	B	B	B	B	B	B	B	B	B	B	B	B	B	B	B	B	B	B	B	B	B	B	B	B
A 4	AK Kerpen (O) 5106 / 5624	Kfz R1	-	-	-	-	-	-	-	-	-	-	-	-	-	-	-	-	-	-	-	-	-	-	-	-	-	-	-	-	-	-	
		SV R1	-	-	-	-	-	-	-	-	-	-	-	-	-	-	-	-	-	-	-	-	-	-	-	-	-	-	-	-	-	-	
		Kfz R2	-	-	-	-	-	-	-	-	-	-	-	-	-	-	-	-	-	-	-	-	-	-	-	-	-	-	-	-	-	-	
		SV R2	-	-	-	-	-	-	-	-	-	-	-	-	-	-	-	-	-	-	-	-	-	-	-	-	-	-	-	-	-	-	
A 4	Köln-Klettenberg 5007 / 5053	Kfz R1	B	B	B	B	B	B	B	B	B	B	B	B	B	B	B	B	B	B	B	B	B	B	B	B	B	B	B	B	B	B	B
		SV R1	B	B	B	B	B	B	B	B	B	B	B	B	B	B	B	B	B	B	B	B	B	B	B	B	B	B	B	B	B	B	B
		Kfz R2	B	B	B	B	B	B	B	B	B	B	B	B	B	B	B	B	B	B	B	B	B	B	B	B	B	B	B	B	B	B	B
		SV R2	B	B	B	B	B	B	B	B	B	B	B	B	B	B	B	B	B	B	B	B	B	B	B	B	B	B	B	B	B	B	B
A 4	Rheinbr. Rodenkirchen 5107 / 5049	Kfz R1	-	-	-	-	-	-	-	-	-	-	-	-	-	-	-	-	-	-	-	-	-	-	-	-	-	-	-	-	-	-	
		SV R1	-	-	-	-	-	-	-	-	-	-	-	-	-	-	-	-	-	-	-	-	-	-	-	-	-	-	-	-	-	-	
		Kfz R2	-	-	-	-	-	-	-	-	-	-	-	-	-	-	-	-	-	-	-	-	-	-	-	-	-	-	-	-	-	-	
		SV R2	-	-	-	-	-	-	-	-	-	-	-	-	-	-	-	-	-	-	-	-	-	-	-	-	-	-	-	-	-	-	
A 4	AD Heumar (W) 5008 / 5021	Kfz R1	-	-	R	-	-	R	-	-	-	-	-	-	-	-	-	-	-	-	-	-	-	-	-	-	-	-	-	-	-	-	-
		SV R1	-	-	R	-	-	R	-	-	-	-	-	-	-	-	-	-	-	-	-	-	-	-	-	-	-	-	-	-	-	-	-
		Kfz R2	-	-	-	-	-	R	-	-	-	-	-	-	-	-	-	-	-	-	-	-	-	-	-	-	-	-	-	-	-	-	-
		SV R2	-	-	-	-	-	R	-	-	-	-	-	-	-	-	-	-	-	-	-	-	-	-	-	-	-	-	-	-	-	-	-
A 4	Bensbg.Frankenforst 5008 / 5015	Kfz R1	-	-	-	-	-	R	-	-	-	-	-	-	-	-	-	-	-	-	-	-	-	-	-	-	-	-	-	-	-	-	-
		SV R1	-	-	-	-	-	R	-	-	-	-	-	-	-	-	-	-	-	-	-	-	-	-	-	-	-	-	-	-	-	-	-
		Kfz R2	-	-	-	-	-	R	-	-	-	-	-	-	-	-	-	-	-	-	-	-	-	-	-	-	-	-	-	-	-	-	-
		SV R2	-	-	-	-	-	R	-	-	-	-	-	-	-	-	-	-	-	-	-	-	-	-	-	-	-	-	-	-	-	-	-
A 4	Engelskirchen 5010 / 5068	Kfz R1	-	-	-	-	-	-	-	-	-	-	-	-	-	-	-	-	-	-	-	-	-	-	-	-	-	-	-	-	-	-	
		SV R1	-	-	-	-	-	-	-	-	-	-	-	-	-	-	-	-	-	-	-	-	-	-	-	-	-	-	-	-	-	-	
		Kfz R2	-	-	-	-	-	-	-	-	-	-	-	-	-	-	-	-	-	-	-	-	-	-	-	-	-	-	-	-	-	-	
		SV R2	-	-	-	-	-	-	-	-	-	-	-	-	-	-	-	-	-	-	-	-	-	-	-	-	-	-	-	-	-	-	
A 4	Eckenhagen 5011 / 5034	Kfz R1	-	-	-	-	-	-	-	-	-	-	-	-	-	-	-	-	-	-	-	-	-	-	-	-	-	-	-	-	-	-	
		SV R1	-	-	-	-	-	-	-	-	-	-	-	-	-	-	-	-	-	-	-	-	-	-	-	-	-	-	-	-	-	-	
		Kfz R2	-	-	-	-	-	-	-	-	-	-	-	-	-	-	-	-	-	-	-	-	-	-	-	-	-	-	-	-	-	-	
		SV R2	-	-	-	-	-	-	-	-	-	-	-	-	-	-	-	-	-	-	-	-	-	-	-	-	-	-	-	-	-	-	
A 4	Wenden-Dahl 5013 / 5128	Kfz R1	-	-	-	R	B	B	B	B	B	B	B	B	B	B	B	B	B	-	-	-	-	-	-	-	-	-	-	-	-	-	-
		SV R1	-	-	-	R	B	B	B	B	B	B	B	B	B	B	B	B	B	-	-	-	-	-	-	-	-	-	-	-	-	-	-
		Kfz R2	-	-	-	R	B	B	B	B	B	B	B	B	B	B	B	B	B	-	-	-	-	-	-	-	-	-	-	-	-	-	-
		SV R2	-	-	-	R	B	B	B	B	B	B	B	B	B	B	B	B	B	-	-	-	-	-	-	-	-	-	-	-	-	-	-

Laufzeit der Dauerzählstellen und Datenvollständigkeit Kfz und SV

August 2021

Str.-Kl. u. -Nr.	Zst.-Name TK / Zst.-Nr.	W.-Tag Feiertag Tag	S	M	D	M	D	F	S	S	M	D	M	D	F	S	S	M	D	M	D	F	S	S	M	D	M	D	F	S	S	M	D
			01	02	03	04	05	06	07	08	09	10	11	12	13	14	15	16	17	18	19	20	21	22	23	24	25	26	27	28	29	30	31
			Datenqualität ("-" : original Gerätewert, "R" : stundenweise, "B" : tagesweise eingeschätzter Wert)																														
A 30	Werste 3718 / 5151	Kfz R1	-	-	-	-	-	-	-	-	-	-	-	-	-	-	-	-	-	-	-	-	-	-	-	-	-	-	-	-	-	-	-
		SV R1	-	-	-	-	-	-	-	-	-	-	-	-	-	-	-	-	-	-	-	-	-	-	-	-	-	-	-	-	-	-	-
		Kfz R2	-	-	-	-	-	-	-	-	-	-	-	-	-	-	-	-	-	-	-	-	-	-	-	-	-	-	-	-	-	-	-
		SV R2	-	-	-	-	-	-	-	-	-	-	-	-	-	-	-	-	-	-	-	-	-	-	-	-	-	-	-	-	-	-	-
A 30	Rheine-Kanalhafen 3711 / 5157	Kfz R1	-	-	-	-	-	-	-	-	-	-	-	-	-	-	-	R	-	-	-	-	-	-	-	-	-	-	-	-	-	-	
		SV R1	-	-	-	-	-	-	-	-	-	-	-	-	-	-	-	-	R	-	-	-	-	-	-	-	-	-	-	-	-	-	-
		Kfz R2	-	-	-	-	-	-	-	-	-	-	-	-	-	-	-	-	R	-	-	-	-	-	-	-	-	-	-	-	-	-	-
		SV R2	-	-	-	-	-	-	-	-	-	-	-	-	-	-	-	-	R	-	-	-	-	-	-	-	-	-	-	-	-	-	-
A 30	Hörstel 3711 / 5158	Kfz R1	-	-	-	-	-	-	-	-	-	-	-	-	-	-	-	R	-	-	-	-	-	-	-	-	-	-	-	-	-	-	
		SV R1	-	-	-	-	-	-	-	-	-	-	-	-	-	-	-	-	R	-	-	-	-	-	-	-	-	-	-	-	-	-	-
		Kfz R2	-	-	-	-	-	-	-	-	-	-	-	-	-	-	-	-	R	-	-	-	-	-	-	-	-	-	-	-	-	-	-
		SV R2	-	-	-	-	-	-	-	-	-	-	-	-	-	-	-	-	R	-	-	-	-	-	-	-	-	-	-	-	-	-	-
A 30	Schierloh 3712 / 5159	Kfz R1	-	-	-	-	-	-	-	-	-	-	-	-	-	-	-	R	-	-	-	-	-	-	-	-	-	-	-	-	-	-	
		SV R1	-	-	-	-	-	-	-	-	-	-	-	-	-	-	-	-	R	-	-	-	-	-	-	-	-	-	-	-	-	-	-
		Kfz R2	-	-	-	-	-	-	-	-	-	-	-	-	-	-	-	-	R	-	-	-	-	-	-	-	-	-	-	-	-	-	-
		SV R2	-	-	-	-	-	-	-	-	-	-	-	-	-	-	-	-	R	-	-	-	-	-	-	-	-	-	-	-	-	-	-
A 30	Ibbenbüren 3712 / 5112	Kfz R1	-	-	-	-	-	-	-	-	-	-	-	-	-	-	-	R	-	-	-	-	-	-	-	-	-	-	-	-	-	-	
		SV R1	-	-	-	-	-	-	-	-	-	-	-	-	-	-	-	-	R	-	-	-	-	-	-	-	-	-	-	-	-	-	-
		Kfz R2	-	-	-	-	-	-	-	-	-	-	-	-	-	-	-	-	R	-	-	-	-	-	-	-	-	-	-	-	-	-	-
		SV R2	-	-	-	-	-	-	-	-	-	-	-	-	-	-	-	-	R	-	-	-	-	-	-	-	-	-	-	-	-	-	-
A 30	Kirchlengern 3817 / 5103	Kfz R1	-	-	-	-	-	-	-	-	-	-	-	-	-	-	-	-	-	-	-	-	-	-	-	-	-	-	-	-	-	-	
		SV R1	-	-	-	-	-	-	-	-	-	-	-	-	B	B	B	B	B	B	B	B	B	B	B	B	B	B	B	B	B	B	B
		Kfz R2	-	-	-	-	-	-	-	-	-	-	-	-	-	-	-	-	-	-	-	-	-	-	-	-	-	-	-	-	-	-	-
		SV R2	-	-	-	-	-	-	-	-	-	-	-	-	-	-	-	-	-	-	-	-	-	-	-	-	-	-	-	-	-	-	-
A 31	Ochtrup 3708 / 5160	Kfz R1	Im Bau																														
		SV R1	Im Bau																														
		Kfz R2	Im Bau																														
		SV R2	Im Bau																														
A 31	Nienborg 3808 / 5161	Kfz R1	Im Bau																														
		SV R1	Im Bau																														
		Kfz R2	Im Bau																														
		SV R2	Im Bau																														
A 31	Gescher 4008 / 5117	Kfz R1	-	-	-	-	-	-	-	-	-	-	-	-	-	-	-	B	B	R	-	-	-	-	-	-	-	-	-	-	-	-	
		SV R1	-	-	-	-	-	-	-	-	-	-	-	-	-	-	-	-	B	B	R	-	-	-	-	-	-	-	-	-	-	-	-
		Kfz R2	-	-	-	-	-	-	-	-	-	-	-	-	-	-	-	-	B	B	R	-	-	-	-	-	-	-	-	-	-	-	-
		SV R2	-	-	-	-	-	-	-	-	-	-	-	-	-	-	-	-	B	B	R	-	-	-	-	-	-	-	-	-	-	-	-
A 31	Lembeck 4207 / 5162	Kfz R1	B	B	B	B	B	B	B	B	B	B	B	B	B	B	B	B	B	B	B	B	B	B	B	B	B	B	B	B	B	B	
		SV R1	B	B	B	B	B	B	B	B	B	B	B	B	B	B	B	B	B	B	B	B	B	B	B	B	B	B	B	B	B	B	
		Kfz R2	B	B	B	B	B	B	B	B	B	B	B	B	B	B	B	B	B	B	B	B	B	B	B	B	B	B	B	B	B	B	
		SV R2	B	B	B	B	B	B	B	B	B	B	B	B	B	B	B	B	B	B	B	B	B	B	B	B	B	B	B	B	B	B	
A 31	Hardtbergsee 4307 / 5163	Kfz R1	Im Bau																														
		SV R1	Im Bau																														
		Kfz R2	Im Bau																														
		SV R2	Im Bau																														
A 31	Kirchhellen (N) 4307 / 5164	Kfz R1	B	B	B	B	B	B	B	B	B	B	B	B	B	B	B	B	B	B	B	B	B	B	B	B	B	B	B	B	B	B	
		SV R1	B	B	B	B	B	B	B	B	B	B	B	B	B	B	B	B	B	B	B	B	B	B	B	B	B	B	B	B	B	B	
		Kfz R2	B	B	B	B	B	B	B	B	B	B	B	B	B	B	B	B	B	B	B	B	B	B	B	B	B	B	B	B	B	B	
		SV R2	B	B	B	B	B	B	B	B	B	B	B	B	B	B	B	B	B	B	B	B	B	B	B	B	B	B	B	B	B	B	
A 31	Feldhausen 4307 / 5165	Kfz R1	B	B	B	B	B	B	B	B	B	B	B	B	B	B	B	B	B	B	B	B	B	B	B	B	B	B	B	B	B	B	
		SV R1	B	B	B	B	B	B	B	B	B	B	B	B	B	B	B	B	B	B	B	B	B	B	B	B	B	B	B	B	B	B	
		Kfz R2	B	B	B	B	B	B	B	B	B	B	B	B	B	B	B	B	B	B	B	B	B	B	B	B	B	B	B	B	B	B	
		SV R2	B	B	B	B	B	B	B	B	B	B	B	B	B	B	B	B	B	B	B	B	B	B	B	B	B	B	B	B	B	B	
A 33	Bockhorst 3915 / 5127	Kfz R1	-	-	-	-	-	-	-	-	-	-	-	-	-	-	-	-	-	-	-	-	-	-	-	-	-	-	-	-	-	-	
		SV R1	-	-	-	-	-	-	-	-	-	-	-	-	-	-	-	-	-	-	-	-	-	-	-	-	-	-	-	-	-	-	
		Kfz R2	-	-	-	-	-	-	-	-	-	-	-	-	-	-	-	-	-	-	-	-	-	-	-	-	-	-	-	-	-	-	
		SV R2	-	-	-	-	-	-	-	-	-	-	-	-	-	-	-	-	-	-	-	-	-	-	-	-	-	-	-	-	-	-	

Laufzeit der Dauerzählstellen und Datenvollständigkeit Kfz und SV

August 2021

Str.-Kl. u. -Nr.	Zst.-Name TK / Zst.-Nr.	W.-Tag	S	M	D	M	D	F	S	S	M	D	M	D	F	S	S	M	D	M	D	F	S	S	M	D	M	D	F	S	S	M	D	
		Feiertag	01	02	03	04	05	06	07	08	09	10	11	12	13	14	15	16	17	18	19	20	21	22	23	24	25	26	27	28	29	30	31	
		Tag	Datenqualität ("-" : original Gerätewert, "R" : stundenweise, "B" : tagesweise eingeschätzter Wert)																															
A 33	Bielefeld-Windflöte 4017 / 5130	Kfz R1	-	-	-	-	-	-	-	-	-	-	-	-	-	-	-	-	R	-	-	-	-	-	-	-	-	-	-	-	-	-	-	
		SV R1	-	-	-	-	-	-	-	-	-	-	-	-	-	-	-	-	-	R	-	-	-	-	-	-	-	-	-	-	-	-	-	-
		Kfz R2	-	-	-	-	-	-	-	-	-	-	-	-	-	-	-	-	-	R	-	-	-	-	-	-	-	-	-	-	-	-	-	-
		SV R2	-	-	-	-	-	-	-	-	-	-	-	-	-	-	-	-	-	R	-	-	-	-	-	-	-	-	-	-	-	-	-	-
A 33	Bielefeld-Senne 4017 / 5129	Kfz R1	-	-	-	-	-	-	-	-	-	-	-	-	-	-	-	-	R	-	-	-	-	-	-	-	-	-	-	-	-	-	-	
		SV R1	-	-	-	-	-	-	-	-	-	-	-	-	-	-	-	-	-	R	-	-	-	-	-	-	-	-	-	-	-	-	-	-
		Kfz R2	-	-	-	-	-	-	-	-	-	-	-	-	-	-	-	-	-	R	-	-	-	-	-	-	-	-	-	-	-	-	-	-
		SV R2	-	-	-	-	-	-	-	-	-	-	-	-	-	-	-	-	-	R	-	-	-	-	-	-	-	-	-	-	-	-	-	-
A 33	Paderborn 4118 / 5111	Kfz R1	-	-	-	-	-	-	-	-	-	-	-	-	-	-	-	-	R	-	-	-	-	-	-	-	-	-	-	-	-	-	-	
		SV R1	-	-	-	-	-	-	-	-	-	-	-	-	-	-	-	-	-	R	-	-	-	-	-	-	-	-	-	-	-	-	-	-
		Kfz R2	-	-	-	-	-	-	-	-	-	-	-	-	-	-	-	-	-	R	-	-	-	-	-	-	-	-	-	-	-	-	-	-
		SV R2	-	-	-	-	-	-	-	-	-	-	-	-	-	-	-	-	-	R	-	-	-	-	-	-	-	-	-	-	-	-	-	-
A 40	Straelen (Niederdorf) 4603 / 5073	Kfz R1	-	-	-	-	-	-	-	-	-	-	-	-	-	-	-	-	-	-	-	-	-	-	-	-	-	-	-	-	-	-	-	
		SV R1	-	-	-	-	-	-	-	-	-	-	-	-	-	-	-	-	-	-	-	-	-	-	-	-	-	-	-	-	-	-	-	-
		Kfz R2	-	-	-	-	-	-	-	-	-	-	-	-	-	-	-	-	-	-	-	-	-	-	-	-	-	-	-	-	-	-	-	-
		SV R2	-	-	-	-	-	-	-	-	-	-	-	-	-	-	-	-	-	-	-	-	-	-	-	-	-	-	-	-	-	-	-	-
A 40	Wankum 4603 / 5018	Kfz R1	-	-	-	-	-	-	-	-	-	-	-	-	-	-	-	-	-	-	-	-	-	-	-	-	-	-	-	-	-	-	-	
		SV R1	-	-	-	-	-	-	-	-	-	-	-	-	-	-	-	-	-	-	-	-	-	-	-	-	-	-	-	-	-	-	-	-
		Kfz R2	-	-	-	-	-	-	-	-	-	-	-	-	-	-	-	-	-	-	-	-	-	-	-	-	-	-	-	-	-	-	-	-
		SV R2	-	-	-	-	-	-	-	-	-	-	-	-	-	-	-	-	-	-	-	-	-	-	-	-	-	-	-	-	-	-	-	-
A 40	AK Moers (W) 4505 / 5663	Kfz R1	B	B	B	B	B	B	B	B	B	B	B	B	B	B	B	B	B	B	B	B	B	B	B	B	B	B	B	B	B	B	B	
		SV R1	B	B	B	B	B	B	B	B	B	B	B	B	B	B	B	B	B	B	B	B	B	B	B	B	B	B	B	B	B	B	B	
		Kfz R2	B	B	B	B	B	B	B	B	B	B	B	B	B	B	B	B	B	B	B	B	B	B	B	B	B	B	B	B	B	B	B	
		SV R2	B	B	B	B	B	B	B	B	B	B	B	B	B	B	B	B	B	B	B	B	B	B	B	B	B	B	B	B	B	B	B	
A 40	AK Moers (O) 4505 / 5022	Kfz R1	B	B	B	B	B	B	B	B	B	B	B	B	B	B	B	B	B	B	B	B	B	B	B	B	B	B	B	B	B	B	B	
		SV R1	B	B	B	B	B	B	B	B	B	B	B	B	B	B	B	B	B	B	B	B	B	B	B	B	B	B	B	B	B	B	B	
		Kfz R2	B	B	B	B	B	B	B	B	B	B	B	B	B	B	B	B	B	B	B	B	B	B	B	B	B	B	B	B	B	B	B	
		SV R2	B	B	B	B	B	B	B	B	B	B	B	B	B	B	B	B	B	B	B	B	B	B	B	B	B	B	B	B	B	B	B	
A 40	AD Essen-Ost (W) 4508 / 5680	Kfz R1	B	B	B	B	B	B	B	B	B	B	B	B	B	B	B	B	B	B	B	B	B	B	B	B	B	B	B	B	B	B	B	
		SV R1	B	B	B	B	B	B	B	B	B	B	B	B	B	B	B	B	B	B	B	B	B	B	B	B	B	B	B	B	B	B	B	
		Kfz R2	B	B	B	B	B	B	B	B	B	B	B	B	B	B	B	B	B	B	B	B	B	B	B	B	B	B	B	B	B	B	B	
		SV R2	B	B	B	B	B	B	B	B	B	B	B	B	B	B	B	B	B	B	B	B	B	B	B	B	B	B	B	B	B	B	B	
A 40	AD Essen-Ost (O) 4508 / 5681	Kfz R1	B	B	B	B	B	B	B	B	B	B	B	B	B	B	B	B	B	B	B	B	B	B	B	B	B	B	B	B	B	B	B	
		SV R1	B	B	B	B	B	B	B	B	B	B	B	B	B	B	B	B	B	B	B	B	B	B	B	B	B	B	B	B	B	B	B	
		Kfz R2	B	B	B	B	B	B	B	B	B	B	B	B	B	B	B	B	B	B	B	B	B	B	B	B	B	B	B	B	B	B	B	
		SV R2	B	B	B	B	B	B	B	B	B	B	B	B	B	B	B	B	B	B	B	B	B	B	B	B	B	B	B	B	B	B	B	
A 40	Essen-Kray 4508 / 5037	Kfz R1	-	-	-	-	-	-	-	-	-	-	-	-	-	-	-	-	-	-	-	-	-	-	-	-	-	-	-	-	-	-	-	
		SV R1	-	-	-	-	-	-	-	-	-	-	-	-	-	-	-	-	-	-	-	-	-	-	-	-	-	-	-	-	-	-	-	
		Kfz R2	-	-	-	-	-	-	-	-	-	-	-	-	-	-	-	-	-	-	-	-	-	-	-	-	-	-	-	-	-	-	-	
		SV R2	-	-	R	R	-	-	-	-	-	-	-	-	-	-	-	-	-	-	-	-	-	-	-	-	-	-	-	-	-	-	-	
A 40	Bochum 4508 / 5113	Kfz R1	B	B	B	B	B	B	B	B	B	B	B	B	B	B	B	B	B	B	B	B	B	B	B	B	B	B	B	B	B	B	B	
		SV R1	B	B	B	B	B	B	B	B	B	B	B	B	B	B	B	B	B	B	B	B	B	B	B	B	B	B	B	B	B	B	B	
		Kfz R2	B	B	B	B	B	B	B	B	B	B	B	B	B	B	B	B	B	B	B	B	B	B	B	B	B	B	B	B	B	B	B	
		SV R2	B	B	B	B	B	B	B	B	B	B	B	B	B	B	B	B	B	B	B	B	B	B	B	B	B	B	B	B	B	B	B	
A 40	Bochum-Ruhrpark 4509 / 5154	Kfz R1	Im Bau																															
		SV R1	Im Bau																															
		Kfz R2	Im Bau																															
		SV R2	Im Bau																															
A 40	Dortmund 4510 / 5343	Kfz R1	-	-	-	-	-	-	-	-	-	-	-	-	-	-	-	-	-	-	-	-	-	-	-	-	-	-	-	-	-	-	-	
		SV R1	-	-	-	-	-	-	-	-	-	-	-	-	-	-	-	-	-	-	-	-	-	-	-	-	-	-	-	-	-	-	-	
		Kfz R2	-	-	-	-	-	-	-	-	-	-	-	-	-	-	-	-	-	-	-	-	-	-	-	-	-	-	-	-	-	-	-	
		SV R2	-	-	-	-	-	-	-	-	-	-	-	-	-	-	-	-	-	-	-	-	-	-	-	-	-	-	-	-	-	-	-	
A 42	AK Kamp-Lintfort (O) 4505 / 5635	Kfz R1	-	-	-	-	-	-	-	-	-	-	-	-	-	-	-	-	-	-	-	-	-	-	-	-	-	-	-	-	-	-	-	
		SV R1	-	-	-	-	-	-	-	-	-	-	-	-	-	-	-	-	-	-	-	-	-	-	-	-	-	-	-	-	-	-	-	
		Kfz R2	-	-	-	-	-	-	-	-	-	-	-	-	-	-	-	-	-	-	-	-	-	-	-	-	-	-	-	-	-	-	-	
		SV R2	-	-	-	-	-	-	-	-	-	-	-	-	-	-	-	-	-	-	-	-	-	-	-	-	-	-	-	-	-	-	-	

Herausgeber:

Landesbetrieb Straßenbau Nordrhein-Westfalen, Landesmobilitätszentrale, Bonner Straße 67, 51379 Leverkusen
Die Autobahn GmbH des Bundes, NL Rheinland, GB Verkehrszentrale Leverkusen, Bonner Straße 65, 51379 Leverkusen

Auswertung:

DTV-Verkehrsconsult GmbH, Pascalstraße 53, 52076 Aachen

Laufzeit der Dauerzählstellen und Datenvollständigkeit Kfz und SV

August 2021

Str.-Kl. u. -Nr.	Zst.-Name TK / Zst.-Nr.	W.-Tag	S	M	D	M	D	F	S	S	M	D	M	D	F	S	S	M	D	M	D	F	S	S	M	D	M	D	F	S	S	M	D
		Feiertag	01	02	03	04	05	06	07	08	09	10	11	12	13	14	15	16	17	18	19	20	21	22	23	24	25	26	27	28	29	30	31
		Tag	Datenqualität ("-" : original Gerätewert, "R" : stundenweise, "B" : tagesweise eingeschätzter Wert)																														
A 42	DU Beeckerwerth 4506 / 5063	Kfz R1	-	-	-	-	-	-	-	-	-	-	-	-	-	-	-	-	-	-	-	-	-	-	-	-	-	-	-	-	-	-	-
		SV R1	-	-	-	-	-	-	-	-	-	-	-	-	-	-	-	-	-	-	-	-	-	-	-	-	-	-	-	-	-	-	-
		Kfz R2	-	-	-	-	-	-	-	-	-	-	-	-	-	-	-	-	-	-	-	-	-	-	-	-	-	-	-	-	-	-	-
		SV R2	-	-	-	-	-	-	-	-	-	-	-	-	-	-	-	-	-	-	-	-	-	-	-	-	-	-	-	-	-	-	-
A 42	AK OB-West (O) 4506 / 5024	Kfz R1	-	-	-	-	-	-	-	-	-	-	-	-	-	-	-	-	-	-	-	-	-	-	-	-	-	-	-	-	-	-	
		SV R1	-	-	-	-	-	-	-	-	-	-	-	-	-	-	-	-	-	-	-	-	-	-	-	-	-	-	-	-	-	-	
		Kfz R2	-	-	-	-	-	-	-	-	-	-	-	-	-	-	-	-	-	-	-	-	-	-	-	-	-	-	-	-	-	-	
		SV R2	-	-	-	-	-	-	-	-	-	-	-	-	-	-	-	-	-	-	-	-	-	-	-	-	-	-	-	-	-	-	
A 42	AK OB-West (W) 4506 / 5668	Kfz R1	-	-	-	-	-	-	-	-	-	-	-	-	-	-	-	-	-	-	-	-	-	-	-	-	-	-	-	-	-	-	
		SV R1	-	-	-	-	-	-	-	-	-	-	-	-	-	-	-	-	-	-	-	-	-	-	-	-	-	-	-	-	-	-	
		Kfz R2	-	-	-	-	-	-	-	-	-	-	-	-	-	-	-	-	-	-	-	-	-	-	-	-	-	-	-	-	-	-	
		SV R2	-	-	-	-	-	-	-	-	-	-	-	-	-	-	-	-	-	-	-	-	-	-	-	-	-	-	-	-	-	-	
A 42	GE-Hessler 4408 / 5115	Kfz R1	wegen langer Ausfallzeit derzeit keine Schätzung																														
		SV R1	wegen langer Ausfallzeit derzeit keine Schätzung																														
		Kfz R2	wegen langer Ausfallzeit derzeit keine Schätzung																														
		SV R2	wegen langer Ausfallzeit derzeit keine Schätzung																														
A 42	Wanne-Eickel 4408 / 5116	Kfz R1	-	-	-	-	-	-	-	-	-	-	-	-	-	-	-	-	-	-	-	-	-	-	-	-	-	-	-	-	-	-	
		SV R1	-	-	-	-	-	-	-	-	-	-	-	-	-	-	-	-	-	-	-	-	-	-	-	-	-	-	-	-	-	-	
		Kfz R2	-	-	-	-	-	-	-	-	-	-	-	-	-	-	-	-	-	-	-	-	-	-	-	-	-	-	-	-	-	-	
		SV R2	-	-	-	-	-	-	-	-	-	-	-	-	-	-	-	-	-	-	-	-	-	-	-	-	-	-	-	-	-	-	
A 42	Bladenhorst 4409 / 5153	Kfz R1	B	B	B	B	B	B	B	B	B	B	B	B	B	B	B	B	B	B	B	B	B	B	B	B	B	B	B	B	B	B	
		SV R1	B	B	B	B	B	B	B	B	B	B	B	B	B	B	B	B	B	B	B	B	B	B	B	B	B	B	B	B	B	B	
		Kfz R2	B	B	B	B	B	B	B	B	B	B	B	B	B	B	B	B	B	B	B	B	B	B	B	B	B	B	B	B	B	B	
		SV R2	B	B	B	B	B	B	B	B	B	B	B	B	B	B	B	B	B	B	B	B	B	B	B	B	B	B	B	B	B	B	
A 42	Horsthausen 4409 / 5166	Kfz R1	B	B	B	B	B	B	B	B	B	B	B	B	-	R	B	B	B	B	R	-	-	R	B	B	B	-	-	-	-	-	-
		SV R1	B	B	B	B	B	B	B	B	B	B	B	B	-	R	B	B	B	B	R	-	-	R	B	B	B	-	-	-	-	-	-
		Kfz R2	B	B	B	B	B	B	B	B	B	B	B	B	-	R	B	B	B	B	R	-	-	R	B	B	B	-	-	-	-	-	-
		SV R2	B	B	B	B	B	B	B	B	B	B	B	B	B	B	B	B	B	B	B	B	B	B	B	B	B	B	B	B	B	B	
A 43	Albachten 4011 / 5109	Kfz R1	B	B	B	B	B	B	B	B	B	B	B	B	B	B	B	B	B	B	B	B	B	B	B	B	B	B	B	B	B	B	
		SV R1	B	B	B	B	B	B	B	B	B	B	B	B	B	B	B	B	B	B	B	B	B	B	B	B	B	B	B	B	B	B	
		Kfz R2	B	B	B	B	B	B	B	B	B	B	B	B	B	B	B	B	B	B	B	B	B	B	B	B	B	B	B	B	B	B	
		SV R2	B	B	B	B	B	B	B	B	B	B	B	B	B	B	B	B	B	B	B	B	B	B	B	B	B	B	B	B	B	B	
A 43	Bergbossendorf 4208 / 5131	Kfz R1	Im Bau																														
		SV R1	Im Bau																														
		Kfz R2	Im Bau																														
		SV R2	Im Bau																														
A 43	Recklinghausen-West 4409 / 5132	Kfz R1	wegen langer Ausfallzeit derzeit keine Schätzung																														
		SV R1	wegen langer Ausfallzeit derzeit keine Schätzung																														
		Kfz R2	wegen langer Ausfallzeit derzeit keine Schätzung																														
		SV R2	wegen langer Ausfallzeit derzeit keine Schätzung																														
A 43	Herne 4409 / 5107	Kfz R1	B	B	B	B	B	B	B	B	B	B	B	B	B	B	B	B	B	B	B	B	B	B	B	B	B	B	B	B	B	B	
		SV R1	B	B	B	B	B	B	B	B	B	B	B	B	B	B	B	B	B	B	B	B	B	B	B	B	B	B	B	B	B	B	
		Kfz R2	B	B	B	B	B	B	B	B	B	B	B	B	B	B	B	B	B	B	B	B	B	B	B	B	B	B	B	B	B	B	
		SV R2	B	B	B	B	B	B	B	B	B	B	B	B	B	B	B	B	B	B	B	B	B	B	B	B	B	B	B	B	B	B	
A 43	Bochum-Laer 4509 / 5133	Kfz R1	Im Bau																														
		SV R1	Im Bau																														
		Kfz R2	Im Bau																														
		SV R2	Im Bau																														
A 43	Sprockhövel 4609 / 5108	Kfz R1	-	-	-	-	-	-	-	-	-	-	-	-	-	-	-	R	-	-	-	-	-	-	-	-	-	-	-	-	-	-	
		SV R1	-	-	-	-	-	-	-	-	-	-	-	-	-	-	-	R	-	-	-	-	-	-	-	-	-	-	-	-	-	-	
		Kfz R2	-	-	-	-	-	-	-	-	-	-	-	-	-	-	-	R	-	-	-	-	-	-	-	-	-	-	-	-	-	-	
		SV R2	-	-	-	-	-	-	-	-	-	-	-	-	-	-	-	R	-	-	-	-	-	-	-	-	-	-	-	-	-	-	
A 44	AC-Lichtenbusch 5202 / 5074	Kfz R1	-	-	-	-	-	-	-	-	-	-	-	-	-	-	-	-	-	-	-	-	-	-	-	-	-	-	-	-	-	-	
		SV R1	-	-	-	-	-	-	-	-	-	-	-	-	-	-	-	-	-	-	-	-	-	-	-	-	-	-	-	-	-	-	
		Kfz R2	-	-	-	-	-	-	-	-	-	-	-	-	-	-	-	-	-	-	-	-	-	-	-	-	-	-	-	-	-	-	
		SV R2	-	-	-	-	-	-	-	-	-	-	-	-	-	-	-	-	-	-	-	-	-	-	-	-	-	-	-	-	-	-	

Laufzeit der Dauerzählstellen und Datenvollständigkeit Kfz und SV

August 2021

Str.-Kl. u. -Nr.	Zst.-Name TK / Zst.-Nr.	W.-Tag	S	M	D	M	D	F	S	S	M	D	M	D	F	S	S	M	D	M	D	F	S	S	M	D							
		Feiertag	01	02	03	04	05	06	07	08	09	10	11	12	13	14	15	16	17	18	19	20	21	22	23	24	25	26	27	28	29	30	31
		Tag	Datenqualität ("-" : original Gerätewert, "R" : stundenweise, "B" : tagesweise eingeschätzter Wert)																														
A 44	Aachen-Brand 5202 / 5077	Kfz R1	-	-	-	-	-	-	-	-	-	-	-	-	-	-	-	-	-	-	-	-	-	-	-	-	-	-	-	-	-		
		SV R1	-	-	-	-	-	-	-	-	-	-	-	-	-	-	-	-	-	-	-	-	-	-	-	-	-	-	-	-	-	-	
		Kfz R2	-	-	-	-	-	-	-	-	-	-	-	-	-	-	-	-	-	-	-	-	-	-	-	-	-	-	-	-	-	-	
		SV R2	-	-	-	-	-	-	-	-	-	-	-	-	-	-	-	-	-	-	-	-	-	-	-	-	-	-	-	-	-	-	
A 44	AK Aachen (S) 5203 / 5020	Kfz R1	B	B	B	B	B	B	B	B	B	B	B	B	B	B	B	B	B	B	B	B	B	B	B	B	B	B	B	B	B		
		SV R1	B	B	B	B	B	B	B	B	B	B	B	B	B	B	B	B	B	B	B	B	B	B	B	B	B	B	B	B	B	B	
		Kfz R2	-	-	-	-	-	-	-	-	-	-	-	-	-	-	-	-	-	-	-	-	-	-	-	-	-	-	-	-	-	-	
		SV R2	-	-	-	-	-	-	-	-	-	-	-	-	-	-	-	-	-	-	-	-	-	-	-	-	-	-	-	-	-	-	
A 44	AK Aachen (N) 5103 / 5650	Kfz R1	wegen langer Ausfallzeit derzeit keine Schätzung																														
		SV R1	wegen langer Ausfallzeit derzeit keine Schätzung																														
		Kfz R2	wegen langer Ausfallzeit derzeit keine Schätzung																														
		SV R2	wegen langer Ausfallzeit derzeit keine Schätzung																														
A 44	Jülich-Mersch 5004 / 5017	Kfz R1	-	-	-	-	-	-	-	-	-	-	-	-	-	-	-	-	-	-	-	-	-	-	-	-	-	-	-	-			
		SV R1	-	-	-	-	-	-	-	-	-	-	-	-	-	-	-	-	-	-	-	-	-	-	-	-	-	-	-	-	-		
		Kfz R2	-	-	-	-	-	-	-	-	-	-	-	-	-	-	-	-	-	-	-	-	-	-	-	-	-	-	-	-	-	-	
		SV R2	-	-	-	-	-	-	-	-	-	-	-	-	-	-	-	-	-	-	-	-	-	-	-	-	-	-	-	-	-	-	
A 44	Neersen 4705 / 5078	Kfz R1	-	-	-	-	-	-	-	-	-	-	-	-	-	-	-	-	-	-	-	-	-	-	-	-	-	-	-	-	-		
		SV R1	-	-	-	-	-	-	-	-	-	-	-	-	-	-	-	-	-	-	-	-	-	-	-	-	-	-	-	-	-		
		Kfz R2	-	-	-	-	-	-	-	-	-	-	-	-	-	-	-	-	-	-	-	-	-	-	-	-	-	-	-	-	-	-	
		SV R2	-	-	-	-	-	-	-	-	-	-	-	-	-	-	-	-	-	-	-	-	-	-	-	-	-	-	-	-	-	-	
A 44	AK Neersen (N) 4705 / 5081	Kfz R1	-	-	-	-	-	-	-	-	-	-	-	-	-	-	-	-	-	-	-	-	-	-	-	-	-	-	-	-	-		
		SV R1	-	-	-	-	-	-	-	-	-	-	-	-	-	-	-	-	-	-	-	-	-	-	-	-	-	-	-	-	-		
		Kfz R2	-	-	-	-	-	-	-	-	-	-	-	-	-	-	-	-	-	-	-	-	-	-	-	-	-	-	-	-	-	-	
		SV R2	-	-	-	-	-	-	-	-	-	-	-	-	-	-	-	-	-	-	-	-	-	-	-	-	-	-	-	-	-	-	
A 44	Ilverich 4706 / 5079	Kfz R1	-	-	-	-	-	-	-	-	-	-	-	-	-	-	-	-	-	-	-	-	-	-	-	-	-	-	-	-	-		
		SV R1	-	-	-	-	-	-	-	-	-	-	-	-	-	-	-	-	-	-	-	-	-	-	-	-	-	-	-	-	-		
		Kfz R2	-	-	-	-	-	-	-	-	-	-	-	-	-	-	-	-	-	-	-	-	-	-	-	-	-	-	-	-	-	-	
		SV R2	-	-	-	-	-	-	-	-	-	-	-	-	-	-	-	-	-	-	-	-	-	-	-	-	-	-	-	-	-	-	
A 44	Ratingen-Schwarzbach 4706 / 5097	Kfz R1	-	-	-	-	-	-	-	-	-	-	-	-	-	-	-	R	-	-	-	-	-	-	-	-	-	-	-	-	-		
		SV R1	-	-	-	-	-	-	-	-	-	-	-	-	-	-	-	R	-	-	-	-	-	-	-	-	-	-	-	-	-		
		Kfz R2	-	-	-	-	-	-	-	-	-	-	-	-	-	-	-	-	R	-	-	-	-	-	-	-	-	-	-	-	-	-	
		SV R2	-	-	-	-	-	-	-	-	-	-	-	-	-	-	-	-	R	-	-	-	-	-	-	-	-	-	-	-	-	-	
A 44	Birth (Tunnel Velbert) 4608 / 5067	Kfz R1	wegen langer Ausfallzeit derzeit keine Schätzung																														
		SV R1	wegen langer Ausfallzeit derzeit keine Schätzung																														
		Kfz R2	wegen langer Ausfallzeit derzeit keine Schätzung																														
		SV R2	wegen langer Ausfallzeit derzeit keine Schätzung																														
A 44	Langenberg 4608 / 5066	Kfz R1	-	-	-	-	-	-	-	-	-	-	-	-	-	-	-	-	-	-	-	-	-	-	-	-	-	-	-	-			
		SV R1	-	-	-	-	-	-	-	-	-	-	-	-	-	-	-	-	-	-	-	-	-	-	-	-	-	-	-	-	-		
		Kfz R2	-	-	-	-	-	-	-	-	-	-	-	-	-	-	-	-	-	-	-	-	-	-	-	-	-	-	-	-	-	-	
		SV R2	-	-	-	-	-	-	-	-	-	-	-	-	-	-	-	-	-	-	-	-	-	-	-	-	-	-	-	-	-	-	
A 44	Witten 4509 / 5134	Kfz R1	Im Bau																														
		SV R1	Im Bau																														
		Kfz R2	Im Bau																														
		SV R2	Im Bau																														
A 44	Unna-Süd 4412 / 5135	Kfz R1	-	-	-	-	-	-	-	-	-	-	-	-	-	-	-	R	-	-	-	-	-	-	-	-	-	-	-	-			
		SV R1	-	-	-	-	-	-	-	-	-	-	-	-	-	-	-	-	R	-	-	-	-	-	-	-	-	-	-	-	-		
		Kfz R2	-	-	-	-	-	-	-	-	-	-	-	-	-	-	-	-	R	-	-	-	-	-	-	-	-	-	-	-	-	-	
		SV R2	-	-	-	-	-	-	-	-	-	-	-	-	-	-	-	-	R	-	-	-	-	-	-	-	-	-	-	-	-	-	
A 44	Soest 4414 / 5110	Kfz R1	-	-	-	-	-	-	-	-	-	-	-	-	-	-	-	R	-	-	-	-	-	-	-	-	-	-	-	-			
		SV R1	-	-	-	-	-	-	-	-	-	-	-	-	-	-	-	-	R	-	-	-	-	-	-	-	-	-	-	-	-		
		Kfz R2	-	-	-	-	-	-	-	-	-	-	-	-	-	-	-	-	R	-	-	-	-	-	-	-	-	-	-	-	-		
		SV R2	-	-	-	-	-	-	-	-	-	-	-	-	-	-	-	-	R	-	-	-	-	-	-	-	-	-	-	-	-		
A 44	Lichtenau-Blankenrode 4419 / 5136	Kfz R1	-	-	-	-	-	-	-	-	-	-	-	-	-	-	-	R	-	-	-	-	-	-	-	-	-	-	-	-			
		SV R1	-	-	-	-	-	-	-	-	-	-	-	-	-	-	-	-	R	-	-	-	-	-	-	-	-	-	-	-	-		
		Kfz R2	-	-	-	-	-	-	-	-	-	-	-	-	-	-	-	-	R	-	-	-	-	-	-	-	-	-	-	-	-	-	
		SV R2	-	-	-	-	-	-	-	-	-	-	-	-	-	-	-	-	R	-	-	-	-	-	-	-	-	-	-	-	-	-	

Laufzeit der Dauerzählstellen und Datenvollständigkeit Kfz und SV

August 2021

Str.-Kl. u. -Nr.	Zst.-Name TK / Zst.-Nr.	W.-Tag	S	M	D	M	D	F	S	S	M	D	M	D	F	S	S	M	D	M	D	F	S	S	M	D									
		Feiertag	01	02	03	04	05	06	07	08	09	10	11	12	13	14	15	16	17	18	19	20	21	22	23	24	25	26	27	28	29	30	31		
		Tag	Datenqualität ("-" : original Gerätewert, "R" : stundenweise, "B" : tagesweise eingeschätzter Wert)																																
A 52	AD Essen Ost (S) 4508 / 5043	Kfz R1	B	B	B	B	B	B	B	B	B	B	B	B	B	B	B	B	B	B	B	B	B	B	B	B	B	B	B	B	B	B			
		SV R1	B	B	B	B	B	B	B	B	B	B	B	B	B	B	B	B	B	B	B	B	B	B	B	B	B	B	B	B	B	B	B		
		Kfz R2	B	B	B	B	B	B	B	B	B	B	B	B	B	B	B	B	B	B	B	B	B	B	B	B	B	B	B	B	B	B	B		
		SV R2	B	B	B	B	B	B	B	B	B	B	B	B	B	B	B	B	B	B	B	B	B	B	B	B	B	B	B	B	B	B	B		
A 52	Gelsenkirchen-Polsum 4308 / 5142	Kfz R1	-	-	-	-	-	-	-	-	-	-	-	-	-	-	-	R	B	R	-	-	-	-	-	-	-	-	-	-	-	-			
		SV R1	-	-	-	-	-	-	-	-	-	-	-	-	-	-	-	-	R	B	R	-	-	-	-	-	-	-	-	-	-	-	-		
		Kfz R2	-	-	-	-	-	-	-	-	-	-	-	-	-	-	-	-	-	R	B	R	-	-	-	-	-	-	-	-	-	-	-		
		SV R2	-	-	-	-	-	-	-	-	-	-	-	-	-	-	-	-	-	R	B	R	-	-	-	-	-	-	-	-	-	-	-		
A 57	Hommersum 4302 / 5050	Kfz R1	-	-	-	-	-	-	-	-	-	-	-	-	-	-	-	-	-	-	-	-	-	-	-	-	-	-	-	-	-	-			
		SV R1	-	-	-	-	-	-	-	-	-	-	-	-	-	-	-	-	-	-	-	-	-	-	-	-	-	-	-	-	-	-	-		
		Kfz R2	-	-	-	-	-	-	-	-	-	-	-	-	-	-	-	-	-	-	-	-	-	-	-	-	-	-	-	-	-	-	-	-	
		SV R2	-	-	-	-	-	-	-	-	-	-	-	-	-	-	-	-	-	-	-	-	-	-	-	-	-	-	-	-	-	-	-	-	
A 57	Rheinberg 4405 / 5019	Kfz R1	-	-	-	-	-	-	-	-	-	-	-	-	-	-	-	-	-	-	-	-	-	-	-	-	-	-	-	-	-	-			
		SV R1	-	-	-	-	-	-	-	-	-	-	-	-	-	-	-	-	-	-	-	-	-	-	-	-	-	-	-	-	-	-	-		
		Kfz R2	-	-	-	-	-	-	-	-	-	-	-	-	-	-	-	-	-	-	-	-	-	-	-	-	-	-	-	-	-	-	-	-	
		SV R2	-	-	-	-	-	-	-	-	-	-	-	-	-	-	-	-	-	-	-	-	-	-	-	-	-	-	-	-	-	-	-	-	
A 57	AK Kamp-Lintfort (N) 4505 / 5064	Kfz R1	-	-	-	-	-	-	-	-	-	-	-	-	-	-	-	-	-	-	-	-	-	-	-	-	-	-	-	-	-	-	-		
		SV R1	-	-	-	-	-	-	-	-	-	-	-	-	-	-	-	-	-	-	-	-	-	-	-	-	-	-	-	-	-	-	-	-	
		Kfz R2	-	-	-	-	-	-	-	-	-	-	-	-	-	-	-	-	-	-	-	-	-	-	-	-	-	-	-	-	-	-	-	-	-
		SV R2	-	-	-	-	-	-	-	-	-	-	-	-	-	-	-	-	-	-	-	-	-	-	-	-	-	-	-	-	-	-	-	-	-
A 57	AK Kamp-Lintfort (S) 4505 / 5636	Kfz R1	-	-	-	-	-	-	-	-	-	-	-	-	-	-	-	-	-	-	-	-	-	-	-	-	-	-	-	-	-	-	-		
		SV R1	-	-	-	-	-	-	-	-	-	-	-	-	-	-	-	-	-	-	-	-	-	-	-	-	-	-	-	-	-	-	-	-	
		Kfz R2	-	-	-	-	-	-	-	-	-	-	-	-	-	-	-	-	-	-	-	-	-	-	-	-	-	-	-	-	-	-	-	-	-
		SV R2	-	-	-	-	-	-	-	-	-	-	-	-	-	-	-	-	-	-	-	-	-	-	-	-	-	-	-	-	-	-	-	-	-
A 57	AK Moers (N) 4505 / 5660	Kfz R1	B	B	B	B	B	B	B	B	B	B	B	B	B	B	B	B	B	B	B	B	B	B	B	B	B	B	B	B	B	B	B		
		SV R1	B	B	B	B	B	B	B	B	B	B	B	B	B	B	B	B	B	B	B	B	B	B	B	B	B	B	B	B	B	B	B	B	
		Kfz R2	B	B	B	B	B	B	B	B	B	B	B	B	B	B	B	B	B	B	B	B	B	B	B	B	B	B	B	B	B	B	B	B	B
		SV R2	B	B	B	B	B	B	B	B	B	B	B	B	B	B	B	B	B	B	B	B	B	B	B	B	B	B	B	B	B	B	B	B	B
A 57	AK Moers (S) 4505 / 5662	Kfz R1	B	B	B	B	B	B	B	B	B	B	B	B	B	B	B	B	B	B	B	B	B	B	B	B	B	B	B	B	B	B	B	B	
		SV R1	B	B	B	B	B	B	B	B	B	B	B	B	B	B	B	B	B	B	B	B	B	B	B	B	B	B	B	B	B	B	B	B	
		Kfz R2	B	B	B	B	B	B	B	B	B	B	B	B	B	B	B	B	B	B	B	B	B	B	B	B	B	B	B	B	B	B	B	B	B
		SV R2	B	B	B	B	B	B	B	B	B	B	B	B	B	B	B	B	B	B	B	B	B	B	B	B	B	B	B	B	B	B	B	B	B
A 57	Meerbusch-Bovert 4705 / 5088	Kfz R1	-	-	-	-	-	-	-	-	-	-	-	-	-	-	-	-	-	-	-	-	-	-	-	-	-	-	-	-	-	-	-		
		SV R1	-	-	-	-	-	-	-	-	-	-	-	-	-	-	-	-	-	-	-	-	-	-	-	-	-	-	-	-	-	-	-	-	
		Kfz R2	-	-	-	-	-	-	-	-	-	-	-	-	-	-	-	-	-	-	-	-	-	-	-	-	-	-	-	-	-	-	-	-	-
		SV R2	-	-	-	-	-	-	-	-	-	-	-	-	-	-	-	-	-	-	-	-	-	-	-	-	-	-	-	-	-	-	-	-	-
A 57	Neuss-Büttgen 4805 / 5052	Kfz R1	B	B	B	B	B	B	B	B	B	B	B	B	B	B	B	B	B	B	B	B	B	B	B	B	B	B	B	B	B	B	B		
		SV R1	B	B	B	B	B	B	B	B	B	B	B	B	B	B	B	B	B	B	B	B	B	B	B	B	B	B	B	B	B	B	B	B	
		Kfz R2	-	-	-	-	-	-	-	-	-	-	-	-	-	-	-	-	-	-	-	-	-	-	-	-	-	-	-	-	-	-	-	-	-
		SV R2	-	-	-	-	-	-	-	-	-	-	-	-	-	-	-	-	-	-	-	-	-	-	-	-	-	-	-	-	-	-	-	-	-
A 57	Neuss-West 4806 / 5602	Kfz R1	-	-	-	-	-	-	-	-	-	-	-	-	-	-	-	-	-	-	-	-	-	-	-	-	-	-	-	-	-	-	-	-	
		SV R1	-	-	-	-	-	-	-	-	-	-	-	-	-	-	-	-	-	-	-	-	-	-	-	-	-	-	-	-	-	-	-	-	
		Kfz R2	-	-	-	-	-	-	-	-	-	-	-	-	-	-	-	-	-	-	-	-	-	-	-	-	-	-	-	-	-	-	-	-	-
		SV R2	-	-	-	-	-	-	-	-	-	-	-	-	-	-	-	-	-	-	-	-	-	-	-	-	-	-	-	-	-	-	-	-	-
A 57	Neuss West (S) 4806 / 5670	Kfz R1	-	-	-	-	-	-	-	-	-	-	-	-	-	-	-	-	-	-	-	-	-	-	-	-	-	-	-	-	-	-	-	-	
		SV R1	-	-	-	-	-	-	-	-	-	-	-	-	-	-	-	-	-	-	-	-	-	-	-	-	-	-	-	-	-	-	-	-	
		Kfz R2	-	-	-	-	-	-	-	-	-	-	-	-	-	-	-	-	-	-	-	-	-	-	-	-	-	-	-	-	-	-	-	-	-
		SV R2	-	-	-	-	-	-	-	-	-	-	-	-	-	-	-	-	-	-	-	-	-	-	-	-	-	-	-	-	-	-	-	-	-
A 57	AD Neuss (N) 4806 / 5030	Kfz R1	-	-	-	-	-	-	-	-	-	-	-	-	-	-	-	-	-	-	-	-	-	-	-	-	-	-	-	-	-	-	-	-	
		SV R1	-	-	-	-	-	-	-	-	-	-	-	-	-	-	-	-	-	-	-	-	-	-	-	-	-	-	-	-	-	-	-	-	
		Kfz R2	-	-	-	-	-	-	-	-	-	-	-	-	-	-	-	-	-	-	-	-	-	-	-	-	-	-	-	-	-	-	-	-	-
		SV R2	-	-	-	-	-	-	-	-	-	-	-	-	-	-	-	-	-	-	-	-	-	-	-	-	-	-	-	-	-	-	-	-	-
A 57	AD Neuss (S) 4806 / 5014	Kfz R1	-	-	-	-	-	-	-	-	-	-	-	-	-	-	-	-	-	-	-	-	-	-	-	-	-	-	-	-	-	-	-	-	
		SV R1	-	-	-	-	-	-	-	-	-	-	-	-	-	-	-	-	-	-	-	-	-	-	-	-	-	-	-	-	-	-	-	-	
		Kfz R2	-	-	-	-	-	-	-	-	-	-	-	-	-	-	-	-	-	-	-	-	-	-	-	-	-	-	-	-	-	-	-	-	-
		SV R2	-	-	-	-	-	-	-	-	-	-	-	-	-	-	-	-	-	-	-	-	-	-	-	-	-	-	-	-	-	-	-	-	-

Herausgeber:

Landesbetrieb Straßenbau Nordrhein-Westfalen, Landesmobilitätszentrale, Bonner Straße 67, 51379 Leverkusen
Die Autobahn GmbH des Bundes, NL Rheinland, GB Verkehrszentrale Leverkusen, Bonner Straße 65, 51379 Leverkusen

Auswertung:

DTV-Verkehrsconsult GmbH, Pascalstraße 53, 52076 Aachen

Laufzeit der Dauerzählstellen und Datenvollständigkeit Kfz und SV

August 2021

Str.-Kl. u. -Nr.	Zst.-Name TK / Zst.-Nr.	W.-Tag Feiertag Tag	S	M	D	M	D	F	S	S	M	D	M	D	F	S	S	M	D	M	D	F	S	S	M	D	M	D	F	S	S	M	D				
			01	02	03	04	05	06	07	08	09	10	11	12	13	14	15	16	17	18	19	20	21	22	23	24	25	26	27	28	29	30	31				
			Datenqualität ("-" : original Gerätewert, "R" : stundenweise, "B" : tagesweise eingeschätzter Wert)																																		
A 57	AK Neuss-Süd (N) 4806 / 5601	Kfz R1	-	-	-	-	-	-	-	-	-	-	-	-	-	-	-	-	-	-	-	-	-	-	-	-	-	-	-	-	-	-	-	-			
		SV R1	-	-	-	-	-	-	-	-	-	-	-	-	-	-	-	-	-	-	-	-	-	-	-	-	-	-	-	-	-	-	-	-			
		Kfz R2	-	-	-	-	-	-	-	-	-	-	-	-	-	-	-	-	-	-	-	-	-	-	-	-	-	-	-	-	-	-	-	-	-		
		SV R2	-	-	-	-	-	-	-	-	-	-	-	-	-	-	-	-	-	-	-	-	-	-	-	-	-	-	-	-	-	-	-	-	-		
A 57	AK Neuss-Süd (S) 4806 / 5601	Kfz R1	-	-	-	-	-	-	-	-	-	-	-	-	-	-	-	-	-	-	-	-	-	-	-	-	-	-	-	-	-	-	-	R			
		SV R1	-	-	-	-	-	-	-	-	-	-	-	-	-	-	-	-	-	-	-	-	-	-	-	-	-	-	-	-	-	-	-	R			
		Kfz R2	-	B	R	-	-	-	-	-	-	-	-	-	-	-	-	B	R	-	-	B	R	-	-	R	-	-	R	-	-	-	-	R			
		SV R2	-	B	R	-	-	-	-	-	-	-	-	-	-	-	-	B	R	-	-	B	R	-	-	R	-	-	R	-	-	-	-	R			
A 57	Köln-Longerich 5007 / 5087	Kfz R1	Im Bau																																		
		SV R1	Im Bau																																		
		Kfz R2	Im Bau																																		
		SV R2	Im Bau																																		
A 59	Walsum 4406 / 5069	Kfz R1	-	-	-	-	-	-	-	-	-	-	-	-	-	-	-	-	-	-	-	-	-	-	-	-	-	-	-	-	-	-	-				
		SV R1	-	-	-	-	-	-	-	-	-	-	-	-	-	-	-	-	-	-	-	-	-	-	-	-	-	-	-	-	-	-	-	-			
		Kfz R2	-	-	-	-	-	-	-	-	-	-	-	-	-	-	-	-	-	-	-	-	-	-	-	-	-	-	-	-	-	-	-	-	-		
		SV R2	-	-	-	-	-	-	-	-	-	-	-	-	-	-	-	-	-	-	-	-	-	-	-	-	-	-	-	-	-	-	-	-	-		
A 59	Duisburg Süd 4606 / 5062	Kfz R1	-	-	-	-	-	-	-	-	-	-	-	-	-	-	-	-	-	-	-	-	-	-	-	-	-	-	-	-	-	-	-	-			
		SV R1	-	-	-	-	-	-	-	-	-	-	-	-	-	-	-	-	-	-	-	-	-	-	-	-	-	-	-	-	-	-	-	-	-		
		Kfz R2	-	-	-	-	-	-	-	-	-	-	-	-	-	-	-	-	-	-	-	-	-	-	-	-	-	-	-	-	-	-	-	-	-	-	
		SV R2	-	-	-	-	-	-	-	-	-	-	-	-	-	-	-	-	-	-	-	-	-	-	-	-	-	-	-	-	-	-	-	-	-	-	
A 59	Düsseldorf-Urdenbach 4807 / 5090	Kfz R1	-	-	-	-	-	-	-	-	-	-	-	-	-	-	-	-	-	-	-	-	-	-	-	-	-	-	-	-	-	-	-	-			
		SV R1	-	-	-	-	-	-	-	-	-	-	-	-	-	-	-	-	-	-	-	-	-	-	-	-	-	-	-	-	-	-	-	-	-		
		Kfz R2	-	-	-	-	-	-	-	-	-	-	-	-	-	-	-	-	-	-	-	-	-	-	-	-	-	-	-	-	-	-	-	-	-	-	
		SV R2	-	-	-	-	-	-	-	-	-	-	-	-	-	-	-	-	-	-	-	-	-	-	-	-	-	-	-	-	-	-	-	-	-	-	
A 59	Langenfeld 4907 / 5007	Kfz R1	-	-	-	-	-	-	-	-	-	-	-	-	-	-	-	-	-	-	-	-	-	-	-	-	-	-	-	-	-	-	-	-			
		SV R1	-	-	-	-	-	-	-	-	-	-	-	-	-	-	-	-	-	-	-	-	-	-	-	-	-	-	-	-	-	-	-	-	-		
		Kfz R2	-	-	-	-	-	-	-	-	-	-	-	-	-	-	-	-	-	-	-	-	-	-	-	-	-	-	-	-	-	-	-	-	-	-	
		SV R2	-	-	-	-	-	-	-	-	-	-	-	-	-	-	-	-	-	-	-	-	-	-	-	-	-	-	-	-	-	-	-	-	-	-	
A 59	AK Heumar (Flughfn.) 5008 / 5674	Kfz R1	-	-	R	-	-	-	-	-	-	-	-	-	-	-	-	-	-	-	-	-	-	-	-	-	-	-	-	-	-	-	-	-			
		SV R1	-	-	R	-	-	-	-	-	-	-	-	-	-	-	-	-	-	-	-	-	-	-	-	-	-	-	-	-	-	-	-	-	-		
		Kfz R2	-	-	-	-	-	-	-	-	-	-	-	-	-	-	-	-	-	-	-	-	-	-	-	-	-	-	-	-	-	-	-	-	-	-	
		SV R2	-	-	-	-	-	-	-	-	-	-	-	-	-	-	-	-	-	-	-	-	-	-	-	-	-	-	-	-	-	-	-	-	-	-	
A 59	Flughafen Köln/Bonn 5108 / 5089	Kfz R1	-	-	-	-	-	-	-	-	-	-	-	-	-	-	-	-	-	-	-	-	-	-	-	-	-	-	-	-	-	-	-	-	-		
		SV R1	-	-	-	-	-	-	-	-	-	-	-	-	-	-	-	-	-	-	-	-	-	-	-	-	-	-	-	-	-	-	-	-	-		
		Kfz R2	-	-	-	-	-	-	-	-	-	-	-	-	-	-	-	-	-	-	-	-	-	-	-	-	-	-	-	-	-	-	-	-	-	-	
		SV R2	-	-	-	-	-	-	-	-	-	-	-	-	-	-	-	-	-	-	-	-	-	-	-	-	-	-	-	-	-	-	-	-	-	-	-
A 59	AD St. Augustin (N) 5208 / 5057	Kfz R1	-	-	-	-	-	-	-	-	-	-	-	-	-	-	-	-	-	-	-	-	-	-	-	-	-	-	-	-	-	-	-	-	-		
		SV R1	-	-	-	-	-	-	-	-	-	-	-	-	-	-	-	-	-	-	-	-	-	-	-	-	-	-	-	-	-	-	-	-	-	-	
		Kfz R2	-	-	-	-	-	-	-	-	-	-	-	-	-	-	-	-	-	-	-	-	-	-	-	-	-	-	-	-	-	-	-	-	-	-	-
		SV R2	-	-	-	-	-	-	-	-	-	-	-	-	-	-	-	-	-	-	-	-	-	-	-	-	-	-	-	-	-	-	-	-	-	-	-
A 59	AD St. Augustin (S) 5208 / 5628	Kfz R1	-	-	-	-	-	-	-	-	-	-	-	-	-	-	-	-	-	-	-	-	-	-	-	-	-	-	-	-	-	-	-	-	-		
		SV R1	-	-	-	-	-	-	-	-	-	-	-	-	-	-	-	-	-	-	-	-	-	-	-	-	-	-	-	-	-	-	-	-	-	-	
		Kfz R2	B	B	B	B	B	B	B	B	B	B	B	B	B	B	B	B	B	B	B	B	B	B	B	B	B	B	B	B	B	B	B	B	B	B	B
		SV R2	B	B	B	B	B	B	B	B	B	B	B	B	B	B	B	B	B	B	B	B	B	B	B	B	B	B	B	B	B	B	B	B	B	B	B
A 59	AD Bonn-Beuel (N) 5208 / 5056	Kfz R1	-	-	-	-	-	-	-	-	-	-	-	-	-	-	-	-	-	-	-	-	-	-	-	-	-	-	-	-	-	-	-	-	-		
		SV R1	-	-	-	-	-	-	-	-	-	-	R	-	-	-	-	-	-	-	-	-	-	-	-	-	-	-	-	-	-	-	-	-	-	-	
		Kfz R2	-	-	-	-	-	-	-	-	-	-	-	-	-	-	-	-	-	-	-	-	-	-	-	-	-	-	-	-	-	-	-	-	-	-	-
		SV R2	-	-	-	-	-	-	-	-	-	-	-	-	-	-	-	-	-	-	-	-	-	-	-	-	-	-	-	-	-	-	-	-	-	-	-
A 59	AD Bonn-Beuel (S) 5208 / 5633	Kfz R1	-	-	-	-	-	-	-	-	-	-	-	-	-	-	-	-	-	-	-	-	-	-	-	-	-	-	-	-	-	-	-	-	-	-	
		SV R1	-	-	-	-	-	-	-	-	-	-	-	-	-	-	-	-	-	-	-	-	-	-	-	-	-	-	-	-	-	-	-	-	-	-	
		Kfz R2	-	-	-	-	-	-	-	-	-	-	-	-	-	-	-	-	-	-	-	-	-	-	-	-	-	-	-	-	-	-	-	-	-	-	-
		SV R2	-	-	-	-	-	-	-	-	-	-	-	-	-	-	-	-	-	-	-	-	-	-	-	-	-	-	-	-	-	-	-	-	-	-	-
A 59	AK Bonn Ost (N) 5208 / 5625	Kfz R1	B	B	B	B	B	B	B	B	B	B	B	B	B	B	B	B	B	B	B	B	B	B	B	B	B	B	B	B	B	B	B	B	B		
		SV R1	B	B	B	B	B	B	B	B	B	B	B	B	B	B	B	B	B	B	B	B	B	B	B	B	B	B	B	B	B	B	B	B	B	B	
		Kfz R2	-	-	-	-	-	-	-	-	-	-	-	-	-	-	-	-	-	-	-	-	-	-	-	-	-	-	-	-	-	-	-	-	-	-	-
		SV R2	-	-	-	-	-	-	-	-	-	-	-	-	-	-	-	-	-	-	-	-	-	-	-	-	-	-	-	-	-	-	-	-	-	-	-

Herausgeber:

Landesbetrieb Straßenbau Nordrhein-Westfalen, Landesmobilitätszentrale, Bonner Straße 67, 51379 Leverkusen
Die Autobahn GmbH des Bundes, NL Rheinland, GB Verkehrszentrale Leverkusen, Bonner Straße 65, 51379 Leverkusen

Auswertung:

DTV-Verkehrsconsult GmbH, Pascalstraße 53, 52076 Aachen

Laufzeit der Dauerzählstellen und Datenvollständigkeit Kfz und SV

August 2021

Str.-Kl. u. -Nr.	Zst.-Name TK / Zst.-Nr.	W.-Tag	S	M	D	M	D	F	S	S	M	D	M	D	F	S	S	M	D	M	D	F	S	S	M	D	M	D	F	S	S	M	D						
		Feiertag																																					
		Tag	01	02	03	04	05	06	07	08	09	10	11	12	13	14	15	16	17	18	19	20	21	22	23	24	25	26	27	28	29	30	31						
FZA/R		Datenqualität ("-": original Gerätewert, "R": stundenweise, "B": tagesweise eingeschätzter Wert)																																					
A 61	Schwanenhaus 4603 / 5076	Kfz R1	-	-	-	-	-	-	-	-	-	-	-	-	-	-	-	-	-	-	-	-	-	-	-	-	-	-	-	-	-	-	-	-					
		SV R1	-	-	-	-	-	-	-	-	-	-	-	-	-	-	-	-	-	-	-	-	-	-	-	-	-	-	-	-	-	-	-	-	-				
		Kfz R2	-	-	-	-	-	-	-	-	-	-	-	-	-	-	-	-	-	-	-	-	-	-	-	-	-	-	-	-	-	-	-	-	-				
		SV R2	-	-	-	-	-	-	-	-	-	-	-	-	-	-	-	-	-	-	-	-	-	-	-	-	-	-	-	-	-	-	-	-	-				
A 61	MG-Wickrath 4804 / 5042	Kfz R1	-	-	-	-	-	-	-	-	-	-	-	-	-	-	-	-	-	-	-	-	-	-	-	-	-	-	-	-	-	-	-	-					
		SV R1	-	-	-	-	-	-	-	-	-	-	-	-	-	-	-	-	-	-	-	-	-	-	-	-	-	-	-	-	-	-	-	-	-				
		Kfz R2	-	-	-	-	-	-	-	-	-	-	-	-	-	-	-	-	-	-	-	-	-	-	-	-	-	-	-	-	-	-	-	-	-	-			
		SV R2	-	-	-	-	-	-	-	-	-	-	-	-	-	-	-	-	-	-	-	-	-	-	-	-	-	-	-	-	-	-	-	-	-	-			
A 61	AK Kerpen (N) 5106 / 5059	Kfz R1	-	-	-	-	-	-	-	-	-	-	-	-	-	-	-	-	-	-	-	-	-	-	-	-	-	-	-	-	-	-	-	-	-				
		SV R1	-	-	-	-	-	-	-	-	-	-	-	-	-	-	-	-	-	-	-	-	-	-	-	-	-	-	-	-	-	-	-	-	-	-			
		Kfz R2	-	-	-	-	-	-	-	-	-	-	-	-	-	-	-	-	-	-	-	-	-	-	-	-	-	-	-	-	-	-	-	-	-	-	-		
		SV R2	-	-	-	-	-	-	-	-	-	-	-	-	-	-	-	-	-	-	-	-	-	-	-	-	-	-	-	-	-	-	-	-	-	-	-		
A 61	AK Kerpen (S) 5106 / 5621	Kfz R1	-	-	-	-	-	-	-	-	-	-	-	-	-	-	-	-	-	-	-	-	-	-	-	-	-	-	-	-	-	-	-	-	-	-			
		SV R1	-	-	-	-	-	-	-	-	-	-	-	-	-	-	-	-	-	-	-	-	-	-	-	-	-	-	-	-	-	-	-	-	-	-	-		
		Kfz R2	-	-	-	-	-	-	-	-	-	-	-	-	-	-	-	-	-	-	-	-	-	-	-	-	-	-	-	-	-	-	-	-	-	-	-	-	
		SV R2	-	-	-	-	-	-	-	-	-	-	-	-	-	-	-	-	-	-	-	-	-	-	-	-	-	-	-	-	-	-	-	-	-	-	-	-	
A 61	Miel 5307 / 5080	Kfz R1	-	-	-	-	-	-	-	-	-	-	-	-	-	-	-	-	-	-	-	-	-	-	-	-	-	-	-	-	-	-	-	-	-	-			
		SV R1	-	-	-	-	-	-	-	-	-	-	-	-	-	-	-	-	-	-	-	-	-	-	-	-	-	-	-	-	-	-	-	-	-	-	-		
		Kfz R2	-	-	-	-	-	-	-	-	-	-	-	-	-	-	-	-	-	-	-	-	-	-	-	-	-	-	-	-	-	-	-	-	-	-	-	-	
		SV R2	-	-	-	-	-	-	-	-	-	-	-	-	-	-	-	-	-	-	-	-	-	-	-	-	-	-	-	-	-	-	-	-	-	-	-	-	
A 445	Wickede 4413 / 5167	Kfz R1	-	-	-	-	-	-	-	-	-	-	-	-	-	-	-	R	-	-	-	-	-	-	-	-	-	-	-	-	-	-	-	-	-	-			
		SV R1	-	-	-	-	-	-	-	-	-	-	-	-	-	-	-	-	R	-	-	-	-	-	-	-	-	-	-	-	-	-	-	-	-	-	-		
		Kfz R2	-	-	-	-	-	-	-	-	-	-	-	-	-	-	-	-	-	R	-	-	-	-	-	-	-	-	-	-	-	-	-	-	-	-	-	-	
		SV R2	-	-	-	-	-	-	-	-	-	-	-	-	-	-	-	-	-	-	R	-	-	-	-	-	-	-	-	-	-	-	-	-	-	-	-	-	
A 445	Werl-West 4413 / 5137	Kfz R1	-	-	-	-	-	-	-	-	-	-	-	-	-	-	-	-	R	-	-	-	-	-	-	-	-	-	-	-	-	-	-	-	-	-	-		
		SV R1	-	-	-	-	-	-	-	-	-	-	-	-	-	-	-	-	-	R	-	-	-	-	-	-	-	-	-	-	-	-	-	-	-	-	-	-	
		Kfz R2	-	-	-	-	-	-	-	-	-	-	-	-	-	-	-	-	-	-	R	-	-	-	-	-	-	-	-	-	-	-	-	-	-	-	-	-	-
		SV R2	-	-	-	-	-	-	-	-	-	-	-	-	-	-	-	-	-	-	-	R	-	-	-	-	-	-	-	-	-	-	-	-	-	-	-	-	-
A 448	Bochum-Hamme 4509 / 5152	Kfz R1	Im Bau																																				
		SV R1	Im Bau																																				
		Kfz R2	Im Bau																																				
		SV R2	Im Bau																																				
A 448	Bochum (W) 4509 / 5168	Kfz R1	Im Bau																																				
		SV R1	Im Bau																																				
		Kfz R2	Im Bau																																				
		SV R2	Im Bau																																				
A 524	Ratingen 4607 / 5039	Kfz R1	wegen langer Ausfallzeit derzeit keine Schätzung																																				
		SV R1	wegen langer Ausfallzeit derzeit keine Schätzung																																				
		Kfz R2	wegen langer Ausfallzeit derzeit keine Schätzung																																				
		SV R2	wegen langer Ausfallzeit derzeit keine Schätzung																																				
A 535	W-Saurenhaus 4708 / 5248	Kfz R1	-	-	-	-	-	-	-	-	-	-	-	-	-	-	-	-	-	-	-	-	-	-	-	-	-	-	-	-	-	-	-	-	-	-			
		SV R1	-	-	-	-	-	-	-	-	-	-	-	-	-	-	-	-	-	-	-	-	-	-	-	-	-	-	-	-	-	-	-	-	-	-	-	-	
		Kfz R2	-	-	-	-	-	-	-	-	-	-	-	-	-	-	-	-	-	-	-	-	-	-	-	-	-	-	-	-	-	-	-	-	-	-	-	-	-
		SV R2	-	-	-	-	-	-	-	-	-	-	-	-	-	-	-	-	-	-	-	-	-	-	-	-	-	-	-	-	-	-	-	-	-	-	-	-	-
A 535	Velbert Nord 4608 / 5249	Kfz R1	-	-	-	-	-	-	-	-	-	-	-	-	-	-	-	-	-	-	-	-	-	-	-	-	-	-	-	-	-	-	-	-	-	-	-		
		SV R1	-	-	-	-	-	-	-	-	-	-	-	-	-	-	-	-	-	-	-	-	-	-	-	-	-	-	-	-	-	-	-	-	-	-	-	-	
		Kfz R2	-	-	-	-	-	-	-	-	-	-	-	-	-	-	-	-	-	-	-	-	-	-	-	-	-	-	-	-	-	-	-	-	-	-	-	-	-
		SV R2	-	-	-	-	-	-	-	-	-	-	-	-	-	-	-	-	-	-	-	-	-	-	-	-	-	-	-	-	-	-	-	-	-	-	-	-	-
A 544	AK Aachen (SW) 5103 / 5653	Kfz R1	wegen langer Ausfallzeit derzeit keine Schätzung																																				
		SV R1	wegen langer Ausfallzeit derzeit keine Schätzung																																				
		Kfz R2	wegen langer Ausfallzeit derzeit keine Schätzung																																				
		SV R2	wegen langer Ausfallzeit derzeit keine Schätzung																																				
A 553	Bliesheim 5207 / 5029	Kfz R1	-	-	-	-	-	-	-	-	-	-	-	-	-	-	-	-	-	-	-	-	-	-	-	-	-	-	-	-	-	-	-	-	-	-	-		
		SV R1	-	-	-	-	-	-	-	-	-	-	-	-	-	-	-	-	-	-	-	-	-	-	-	-	-	-	-	-	-	-	-	-	-	-	-	-	
		Kfz R2	-	-	-	-	-	-	-	-	-	-	-	-	-	-	-	-	-	-	-	-	-	-	-	-	-	-	-	-	-	-	-	-	-	-	-	-	-
		SV R2	-	-	-	-	-	-	-	-	-	-	-	-	-	-	-	-	-	-	-	-	-	-	-	-	-	-	-	-	-	-	-	-	-	-	-	-	-

Laufzeit der Dauerzählstellen und Datenvollständigkeit Kfz und SV

August 2021

Str.-Kl. u. -Nr.	Zst.-Name TK / Zst.-Nr.	W.-Tag	S	M	D	M	D	F	S	S	M	D	M	D	F	S	S	M	D	M	D	F	S	S	M	D							
		Feiertag	01	02	03	04	05	06	07	08	09	10	11	12	13	14	15	16	17	18	19	20	21	22	23	24	25	26	27	28	29	30	31
		Tag	Datenqualität ("-": original Gerätewert, "R": stundenweise, "B": tagesweise eingeschätzter Wert)																														
A 555	Godorf 5107 / 5036	Kfz R1	-	-	-	-	-	-	-	-	-	-	-	-	-	-	-	-	-	-	-	-	-	-	-	-	-	-	-	-	-		
		SV R1	-	-	-	-	-	-	-	-	-	-	-	-	-	-	-	-	-	-	-	-	-	-	-	-	-	-	-	-	-	-	
		Kfz R2	-	-	-	-	-	-	-	-	-	-	-	-	-	-	-	-	-	-	-	-	-	-	-	-	-	-	-	-	-	-	
		SV R2	-	-	-	-	-	-	-	-	-	-	-	-	-	-	-	-	-	-	-	-	-	-	-	-	-	-	-	-	-	-	
A 559	Gremberghoven 5008 / 5086	Kfz R1	-	-	-	-	-	-	-	-	-	-	-	-	-	-	-	-	-	-	-	-	-	-	-	-	-	-	-	-	-		
		SV R1	-	-	-	-	-	-	-	-	-	-	-	-	-	-	-	-	-	-	-	-	-	-	-	-	-	-	-	-	-	-	
		Kfz R2	-	-	-	-	-	-	-	-	-	-	-	-	-	-	-	-	-	-	-	-	-	-	-	-	-	-	-	-	-	-	
		SV R2	-	-	-	-	-	-	-	-	-	-	-	-	-	-	-	-	-	-	-	-	-	-	-	-	-	-	-	-	-	-	
A 560	AD St.Augustin (O) 5208 / 5629	Kfz R1	-	-	-	-	-	-	-	-	-	-	-	-	-	-	-	-	-	-	-	-	-	-	-	-	-	-	-	-	-		
		SV R1	-	-	-	-	-	-	-	-	-	-	-	-	-	-	-	-	-	-	-	-	-	-	-	-	-	-	-	-	-	-	
		Kfz R2	-	-	-	-	-	-	-	-	-	-	-	-	-	-	-	-	-	-	-	-	-	-	-	-	-	-	-	-	-	-	
		SV R2	-	-	-	-	-	R	-	-	-	-	R	R	-	-	-	-	R	R	R	-	-	-	R	-	R	-	-	-	-	-	
A 560	AK BN-Siegburg (W) 5209 / 5632	Kfz R1	B	B	B	B	B	B	B	B	B	B	B	B	B	B	B	B	B	B	B	B	B	B	B	B	B	B	B	B	B		
		SV R1	B	B	B	B	B	B	B	B	B	B	B	B	B	B	B	B	B	B	B	B	B	B	B	B	B	B	B	B	B	B	
		Kfz R2	B	B	B	B	B	B	B	B	B	B	B	B	B	B	B	B	B	B	B	B	B	B	B	B	B	B	B	B	B	B	
		SV R2	B	B	B	B	B	B	B	B	B	B	B	B	B	B	B	B	B	B	B	B	B	B	B	B	B	B	B	B	B	B	
A 560	AK BN-Siegburg (O) 5209 / 5630	Kfz R1	B	B	B	B	B	B	B	B	B	B	B	B	B	B	B	B	B	B	B	B	B	B	B	B	B	B	B	B	B		
		SV R1	B	B	B	B	B	B	B	B	B	B	B	B	B	B	B	B	B	B	B	B	B	B	B	B	B	B	B	B	B		
		Kfz R2	B	B	B	B	B	B	B	B	B	B	B	B	B	B	B	B	B	B	B	B	B	B	B	B	B	B	B	B	B	B	
		SV R2	B	B	B	B	B	B	B	B	B	B	B	B	B	B	B	B	B	B	B	B	B	B	B	B	B	B	B	B	B	B	
A 560	Hennef 5209 / 5051	Kfz R1	-	-	-	-	-	-	-	-	-	-	-	-	-	-	-	-	-	-	-	-	-	-	-	-	-	-	-	-	-		
		SV R1	-	-	-	-	-	-	-	-	-	-	-	-	-	-	-	-	-	-	-	-	-	-	-	-	-	-	-	-	-		
		Kfz R2	-	-	-	-	-	-	-	-	-	-	-	-	-	-	-	-	-	-	-	-	-	-	-	-	-	-	-	-	-	-	
		SV R2	-	-	-	-	-	-	-	-	-	-	-	-	R	R	-	-	-	-	-	-	-	-	-	-	-	-	-	-	-	-	
A 562	AK Bonn Ost (W) 5208 / 5055	Kfz R1	B	B	B	B	B	B	B	B	B	B	B	B	B	B	B	B	B	B	B	B	B	B	B	B	B	B	B	B	B		
		SV R1	B	B	B	B	B	B	B	B	B	B	B	B	B	B	B	B	B	B	B	B	B	B	B	B	B	B	B	B	B		
		Kfz R2	-	-	-	-	-	-	-	-	-	-	-	-	-	-	-	-	-	-	-	-	-	-	-	-	-	-	-	-	-	-	
		SV R2	-	-	-	-	-	-	-	-	-	-	-	-	-	-	-	-	-	-	-	-	-	-	-	-	-	-	-	-	-	-	
A 562	AK Bonn-Ost (O) 5208 / 5626	Kfz R1	-	-	-	-	-	-	-	-	-	-	-	-	-	-	-	-	-	-	-	-	-	-	-	-	-	-	-	-	-		
		SV R1	-	-	-	-	-	-	-	-	-	-	-	-	-	-	-	-	-	-	-	-	-	-	-	-	-	-	-	-	-		
		Kfz R2	-	-	-	-	-	-	-	-	-	-	-	-	-	-	-	-	-	-	-	-	-	-	-	-	-	-	-	-	-	-	
		SV R2	-	-	-	-	-	-	-	-	-	-	-	-	-	-	-	-	-	-	-	-	-	-	-	-	-	-	-	-	-	-	
A 565	AD Bonn-Beuel (W) 5208 / 5634	Kfz R1	-	-	-	-	-	-	-	-	-	-	-	-	-	-	-	-	-	R	-	-	-	-	R	-	-	-	-	-	-		
		SV R1	-	-	-	-	-	-	-	-	-	-	-	-	-	-	-	-	-	R	-	-	-	-	R	-	-	-	-	-	-		
		Kfz R2	-	-	-	-	-	-	-	-	-	-	-	-	-	-	-	-	-	-	-	-	-	-	-	-	-	-	-	-	-	-	
		SV R2	-	-	-	-	-	-	-	-	-	-	-	-	-	-	-	-	-	-	-	-	-	-	-	R	-	-	-	-	-	-	
A 565	Meckenheim-Merl 5308 / 5013	Kfz R1	-	-	-	-	-	-	-	-	-	-	-	-	-	-	-	-	-	-	-	-	-	-	-	-	-	-	-	-	R		
		SV R1	-	-	-	-	-	-	-	-	-	-	-	-	-	-	-	-	-	-	-	-	-	-	-	-	-	-	-	-	R		
		Kfz R2	-	-	-	-	-	-	-	-	-	-	-	-	-	-	-	-	-	-	-	-	-	-	-	-	-	-	-	-	-	R	
		SV R2	-	-	-	-	-	-	-	-	-	-	-	-	-	-	-	-	-	-	-	-	-	-	-	-	-	-	-	-	-	R	
B 1	AC-Vaalsequartier 5202 / 5253	Kfz R1	-	-	-	-	-	-	-	-	-	-	-	-	-	-	-	-	-	-	-	-	-	-	-	-	-	-	-	-	-		
		SV R1	-	-	-	-	-	-	-	-	-	-	-	-	-	-	-	-	-	-	-	-	-	-	-	-	-	-	-	-	-		
		Kfz R2	-	-	-	-	-	-	-	-	-	-	-	-	-	-	-	-	-	-	-	-	-	-	-	-	-	-	-	-	-	-	
		SV R2	-	-	-	-	-	-	-	-	-	-	-	-	-	-	-	-	-	-	-	-	-	-	-	-	-	-	-	-	-	-	
B 1	Horn 2 4119 / 5339	Kfz R1	B	B	B	B	B	B	B	B	B	B	B	B	B	B	B	B	B	B	B	B	B	B	B	B	B	B	B	B	B		
		SV R1	B	B	B	B	B	B	B	B	B	B	B	B	B	B	B	B	B	B	B	B	B	B	B	B	B	B	B	B	B		
		Kfz R2	B	B	B	B	B	B	B	B	B	B	B	B	B	B	B	B	B	B	B	B	B	B	B	B	B	B	B	B	B	B	
		SV R2	B	B	B	B	B	B	B	B	B	B	B	B	B	B	B	B	B	B	B	B	B	B	B	B	B	B	B	B	B	B	
B 7	Warburg West 4520 / 5331	Kfz R1	B	B	B	B	B	B	B	B	B	B	B	B	B	B	B	B	B	B	B	B	B	B	B	B	B	B	B	B	B		
		SV R1	B	B	B	B	B	B	B	B	B	B	B	B	B	B	B	B	B	B	B	B	B	B	B	B	B	B	B	B	B		
		Kfz R2	-	-	-	-	-	-	-	-	-	-	-	-	-	-	-	-	-	-	-	-	-	-	-	-	-	-	-	-	-	-	
		SV R2	-	-	-	-	-	-	-	-	-	-	-	-	-	-	-	-	-	-	-	-	-	-	-	-	-	-	-	-	-	-	
B 7	Düsseldorf-Heerdt 4706 / 5031	Kfz R1	-	-	-	-	-	-	-	-	-	-	-	-	-	-	-	-	-	-	-	-	-	-	-	-	-	-	-	-	-		
		SV R1	-	-	-	-	-	-	-	-	-	-	-	-	-	-	-	-	-	-	-	-	-	-	-	-	-	-	-	-	-		
		Kfz R2	-	-	-	-	-	-	-	-	-	-	-	-	-	-	-	-	-	-	-	-	-	-	-	-	-	-	-	-	-	-	
		SV R2	-	-	-	-	-	-	-	-	-	-	-	-	-	-	-	-	-	-	-	-	-	-	-	-	-	-	-	-	-	-	

Herausgeber:

Landesbetrieb Straßenbau Nordrhein-Westfalen, Landesmobilitätszentrale, Bonner Straße 67, 51379 Leverkusen
Die Autobahn GmbH des Bundes, NL Rheinland, GB Verkehrszentrale Leverkusen, Bonner Straße 65, 51379 Leverkusen

Auswertung:

DTV-Verkehrsconsult GmbH, Pascalstraße 53, 52076 Aachen

Laufzeit der Dauerzählstellen und Datenvollständigkeit Kfz und SV

August 2021

Str.-Kl. u. -Nr.	Zst.-Name TK / Zst.-Nr.	W.-Tag Feiertag Tag	S	M	D	M	D	F	S	S	M	D	M	D	F	S	S	M	D	M	D	F	S	S	M	D	M	D	F	S	S	M	D	
			01	02	03	04	05	06	07	08	09	10	11	12	13	14	15	16	17	18	19	20	21	22	23	24	25	26	27	28	29	30	31	
			Datenqualität ("-" : original Gerätewert, "R" : stundenweise, "B" : tagesweise eingeschätzter Wert)																															
B 8	Elten (B) 4002 / 5254	Kfz R1	-	-	-	-	-	-	-	-	-	-	-	-	-	-	-	-	-	-	-	-	-	-	-	-	-	-	-	-	-	-	-	
		SV R1	-	-	-	-	-	-	-	-	-	-	-	-	-	-	-	-	-	-	-	-	-	-	-	-	-	-	-	-	-	-	-	-
		Kfz R2	-	-	-	-	-	-	-	-	-	-	-	-	-	-	-	-	-	-	-	-	-	-	-	-	-	-	-	-	-	-	-	-
		SV R2	-	-	-	-	-	-	-	-	-	-	-	-	-	-	-	-	-	-	-	-	-	-	-	-	-	-	-	-	-	-	-	-
B 9	Kranenburg 4102 / 5255	Kfz R1	-	-	-	-	-	-	-	-	-	-	-	-	-	-	-	-	-	-	-	-	-	-	-	-	-	-	-	-	-	-	-	
		SV R1	-	-	-	-	-	-	-	-	-	-	-	-	-	-	-	-	-	-	-	-	-	-	-	-	-	-	-	-	-	-	-	-
		Kfz R2	-	-	-	-	-	-	-	-	-	-	-	-	-	-	-	-	-	-	-	-	-	-	-	-	-	-	-	-	-	-	-	-
		SV R2	-	-	-	-	-	-	-	-	-	-	-	-	-	-	-	-	-	-	-	-	-	-	-	-	-	-	-	-	-	-	-	-
B 9	Geldern (O) 4403 / 5251	Kfz R1	-	-	-	-	-	-	-	-	-	-	-	-	-	-	-	-	-	-	-	-	-	-	-	-	-	-	-	-	-	-	-	
		SV R1	-	-	-	-	-	-	-	-	-	-	-	-	-	-	-	-	-	-	-	-	-	-	-	-	-	-	-	-	-	-	-	-
		Kfz R2	-	-	-	-	-	-	-	-	-	-	-	-	-	-	-	-	-	-	-	-	-	-	-	-	-	-	-	-	-	-	-	-
		SV R2	-	-	-	-	-	-	-	-	-	-	-	-	-	-	-	-	-	-	-	-	-	-	-	-	-	-	-	-	-	-	-	-
B 9	Krefeld-Hüls 4604 / 5275	Kfz R1	-	-	-	-	-	-	-	-	-	-	-	-	-	-	-	-	-	-	-	-	-	-	-	-	-	-	-	-	-	-	-	
		SV R1	-	-	-	-	-	-	-	-	-	-	-	-	-	-	-	-	-	-	-	-	-	-	-	-	-	-	-	-	-	-	-	-
		Kfz R2	-	-	-	-	-	-	-	-	-	-	-	-	-	-	-	-	-	-	-	-	-	-	-	-	-	-	-	-	-	-	-	-
		SV R2	-	-	-	-	-	-	-	-	-	-	-	-	-	-	-	-	-	-	-	-	-	-	-	-	-	-	-	-	-	-	-	-
B 9	Dormagen 4806 / 5267	Kfz R1	-	-	-	-	-	-	-	-	-	-	-	-	-	-	-	-	-	-	-	-	-	-	-	-	-	-	-	-	-	-	-	
		SV R1	-	-	-	-	-	-	-	-	-	-	-	-	-	-	-	-	-	-	-	-	-	-	-	-	-	-	-	-	-	-	-	-
		Kfz R2	-	-	-	-	-	-	-	-	-	-	-	-	-	-	-	-	-	-	-	-	-	-	-	-	-	-	-	-	-	-	-	-
		SV R2	-	-	-	-	-	-	-	-	-	-	-	-	-	-	-	-	-	-	-	-	-	-	-	-	-	-	-	-	-	-	-	-
B 9	Goch (S) 4302 / 5240	Kfz R1	-	-	-	-	-	-	-	-	-	-	-	-	-	-	-	-	-	-	-	-	-	-	-	-	-	-	-	-	-	-	-	
		SV R1	-	-	-	-	-	-	-	-	-	-	-	-	-	-	-	-	-	-	-	-	-	-	-	-	-	-	-	-	-	-	-	-
		Kfz R2	-	-	-	-	-	-	-	-	-	-	-	-	-	-	-	-	-	-	-	-	-	-	-	-	-	-	-	-	-	-	-	-
		SV R2	-	-	-	-	-	-	-	-	-	-	-	-	-	-	-	-	-	-	-	-	-	-	-	-	-	-	-	-	-	-	-	-
B 42	AK Bonn Ost (S) 5208 / 5627	Kfz R1	-	-	-	-	-	-	-	-	-	-	-	-	-	-	-	-	-	-	-	-	-	-	-	-	-	-	-	-	-	-	-	
		SV R1	-	-	-	-	-	-	-	-	-	-	-	-	-	-	-	-	-	-	-	-	-	-	-	-	-	-	-	-	-	-	-	-
		Kfz R2	B	B	B	B	B	B	B	B	B	B	B	B	B	B	B	B	B	B	B	B	B	B	B	B	B	B	B	B	B	B	B	B
		SV R2	B	B	B	B	B	B	B	B	B	B	B	B	B	B	B	B	B	B	B	B	B	B	B	B	B	B	B	B	B	B	B	B
B 51	Ostbevern 3913 / 5329	Kfz R1	-	-	-	-	-	-	-	-	-	-	-	-	-	-	-	-	-	-	-	-	-	-	-	-	-	-	-	-	-	-	-	
		SV R1	-	-	-	-	-	-	-	-	-	-	-	-	-	-	-	-	-	-	-	-	-	-	-	-	-	-	-	-	-	-	-	-
		Kfz R2	-	-	-	-	-	-	-	-	-	-	-	-	-	-	-	-	-	-	-	-	-	-	-	-	-	-	-	-	-	-	-	-
		SV R2	-	-	-	-	-	-	-	-	-	-	-	-	-	-	-	-	-	-	-	-	-	-	-	-	-	-	-	-	-	-	-	-
B 51	Telgte 4012 / 5330	Kfz R1	-	-	-	-	-	-	-	-	-	-	-	-	-	-	-	-	-	-	-	-	-	-	-	-	-	-	-	-	-	-	-	
		SV R1	-	-	-	-	-	-	-	-	-	-	-	-	-	-	-	-	-	-	-	-	-	-	-	-	-	-	-	-	-	-	-	-
		Kfz R2	-	-	-	-	-	-	-	-	-	-	-	-	-	-	-	-	-	-	-	-	-	-	-	-	-	-	-	-	-	-	-	-
		SV R2	-	-	-	-	-	-	-	-	-	-	-	-	-	-	-	-	-	-	-	-	-	-	-	-	-	-	-	-	-	-	-	-
B 51	Tondorf (S) 5506 / 5236	Kfz R1	-	-	-	-	-	-	-	-	-	-	-	-	-	-	-	-	-	-	-	-	-	-	-	-	-	-	-	-	-	-	-	
		SV R1	-	-	-	-	-	-	-	-	-	-	-	-	-	-	-	-	-	-	-	-	-	-	-	-	-	-	-	-	-	-	-	-
		Kfz R2	-	-	-	-	-	-	-	-	-	-	-	-	-	-	-	-	-	-	-	-	-	-	-	-	-	-	-	-	-	-	-	-
		SV R2	-	-	-	-	-	-	-	-	-	-	-	-	-	-	-	-	-	-	-	-	-	-	-	-	-	-	-	-	-	-	-	-
B 51	Dahlem 5605 / 5235	Kfz R1	-	-	-	-	-	-	-	-	-	-	-	-	-	-	-	-	-	-	-	-	-	-	-	-	-	-	-	-	-	-	-	
		SV R1	-	-	-	-	-	-	-	-	-	-	-	-	-	-	-	-	-	-	-	-	-	-	-	-	-	-	-	-	-	-	-	-
		Kfz R2	-	-	-	-	-	-	-	-	-	-	-	-	-	-	-	-	-	-	-	-	-	-	-	-	-	-	-	-	-	-	-	-
		SV R2	-	-	-	-	-	-	-	-	-	-	-	-	-	-	-	-	-	-	-	-	-	-	-	-	-	-	-	-	-	-	-	-
B 54	Gronau-Amtsvenn 3807 / 5313	Kfz R1	B	B	B	B	B	B	B	B	B	B	B	B	B	B	B	B	B	B	B	B	B	B	B	B	B	B	B	B	B	B	B	
		SV R1	B	B	B	B	B	B	B	B	B	B	B	B	B	B	B	B	B	B	B	B	B	B	B	B	B	B	B	B	B	B	B	
		Kfz R2	B	B	B	B	B	B	B	B	B	B	B	B	B	B	B	B	B	B	B	B	B	B	B	B	B	B	B	B	B	B	B	
		SV R2	B	B	B	B	B	B	B	B	B	B	B	B	B	B	B	B	B	B	B	B	B	B	B	B	B	B	B	B	B	B	B	
B 54	Altenberge 2 3910 / 5338	Kfz R1	B	B	B	B	B	B	B	B	B	B	B	B	B	B	B	B	B	B	B	B	B	B	B	B	B	B	B	B	B	B	B	
		SV R1	B	B	B	B	B	B	B	B	B	B	B	B	B	B	B	B	B	B	B	B	B	B	B	B	B	B	B	B	B	B	B	
		Kfz R2	B	B	B	B	B	B	B	B	B	B	B	B	B	B	B	B	B	B	B	B	B	B	B	B	B	B	B	B	B	B	B	
		SV R2	B	B	B	B	B	B	B	B	B	B	B	B	B	B	B	B	B	B	B	B	B	B	B	B	B	B	B	B	B	B	B	
B 54	Drensteinfurt (N) 4111 / 5348	Kfz R1	-	-	-	-	-	-	-	-	-	-	-	-	-	-	-	-	-	-	-	-	-	-	-	-	-	-	-	-	-	-	-	
		SV R1	-	-	-	-	-	-	-	-	-	-	-	-	-	-	-	-	-	-	-	-	-	-	-	-	-	-	-	-	-	-	-	-
		Kfz R2	-	-	-	-	-	-	-	-	-	-	-	-	-	-	-	-	-	-	-	-	-	-	-	-	-	-	-	-	-	-	-	-
		SV R2	-	-	-	-	-	-	-	-	-	-	-	-	-	-	-	-	-	-	-	-	-	-	-	-	-	-	-	-	-	-	-	-

Laufzeit der Dauerzählstellen und Datenvollständigkeit Kfz und SV

August 2021

Str.-Kl. u. -Nr.	Zst.-Name TK / Zst.-Nr.	W.-Tag	S	M	D	M	D	F	S	S	M	D	M	D	F	S	S	M	D	M	D	F	S	S	M	D							
		Feiertag	01	02	03	04	05	06	07	08	09	10	11	12	13	14	15	16	17	18	19	20	21	22	23	24	25	26	27	28	29	30	31
		Tag	Datenqualität ("-": original Gerätewert, "R": stundenweise, "B": tagesweise eingeschätzter Wert)																														
B 54	Ascheberg-Herbern 4212 / 5370	Kfz R1	-	-	-	-	-	-	-	-	-	-	-	-	-	-	-	-	-	-	-	-	-	-	-	-	-	-	-	-			
		SV R1	-	-	-	-	-	-	-	-	-	-	-	-	-	-	-	-	-	-	-	-	-	-	-	-	-	-	-	-	-		
		Kfz R2	-	-	-	-	-	-	-	-	-	-	-	-	-	-	-	-	-	-	-	-	-	-	-	-	-	-	-	-	-		
		SV R2	-	-	-	-	-	-	-	-	-	-	-	-	-	-	-	-	-	-	-	-	-	-	-	-	-	-	-	-	-		
B 54	Werne-Langern 4311 / 5371	Kfz R1	-	-	-	-	-	-	-	-	-	-	-	-	-	-	-	-	-	-	-	-	-	-	-	-	-	-	-	-			
		SV R1	-	-	-	-	-	-	-	-	-	-	-	-	-	-	-	-	-	-	-	-	-	-	-	-	-	-	-	-			
		Kfz R2	-	-	-	-	-	-	-	-	-	-	-	-	-	-	-	-	-	-	-	-	-	-	-	-	-	-	-	-	-		
		SV R2	-	-	-	-	-	-	-	-	-	-	-	-	-	-	-	-	-	-	-	-	-	-	-	-	-	-	-	-	-		
B 54	Dortmund-Brechten 4410 / 5318	Kfz R1	B	B	B	B	B	B	B	B	B	B	B	B	B	B	B	B	B	B	B	B	B	B	B	B	B	B	B	B			
		SV R1	B	B	B	B	B	B	B	B	B	B	B	B	B	B	B	B	B	B	B	B	B	B	B	B	B	B	B	B			
		Kfz R2	B	B	B	B	B	B	B	B	B	B	B	B	B	B	B	B	B	B	B	B	B	B	B	B	B	B	B	B	B		
		SV R2	B	B	B	B	B	B	B	B	B	B	B	B	B	B	B	B	B	B	B	B	B	B	B	B	B	B	B	B	B		
B 54	Kierspe-Volme 4811 / 5372	Kfz R1	-	-	-	-	-	-	-	-	-	-	-	-	-	-	-	-	-	-	-	-	-	-	-	-	-	-	-	-			
		SV R1	-	-	-	-	-	-	-	-	-	-	-	-	-	-	-	-	-	-	-	-	-	-	-	-	-	-	-	-			
		Kfz R2	-	-	-	-	-	-	-	-	-	-	-	-	-	-	-	-	-	-	-	-	-	-	-	-	-	-	-	-	-		
		SV R2	-	-	-	-	-	-	-	-	-	-	-	-	-	-	-	-	-	-	-	-	-	-	-	-	-	-	-	-	-		
B 54	Meinerzhagen 4811 / 5304	Kfz R1	B	-	-	-	-	-	-	-	-	-	-	-	-	-	-	-	-	-	-	-	-	-	-	-	-	-	-	-			
		SV R1	B	-	-	-	-	-	-	-	-	-	-	-	-	-	-	-	-	-	-	-	-	-	-	-	-	-	-	-			
		Kfz R2	B	-	-	R	-	-	-	-	R	R	-	-	-	-	R	-	-	-	-	-	-	-	-	-	-	-	-	R	-		
		SV R2	B	R	R	R	R	R	-	-	R	R	R	R	R	-	-	R	R	R	R	R	R	-	-	R	R	R	R	-	R	R	
B 54	Olpe-Altenkleusheim 4913 / 5373	Kfz R1	-	-	-	-	-	-	-	-	-	-	-	-	-	-	-	-	-	-	-	-	-	-	-	-	-	-	-	-			
		SV R1	-	-	-	-	-	-	-	-	-	-	-	-	-	-	-	-	-	-	-	-	-	-	-	-	-	-	-	-			
		Kfz R2	-	-	-	-	-	-	-	-	-	-	-	-	-	-	-	-	-	-	-	-	-	-	-	-	-	-	-	-	-		
		SV R2	-	-	-	-	-	-	-	-	-	-	-	-	-	-	-	-	-	-	-	-	-	-	-	-	-	-	-	-	-		
B 54	Kreuztal-Buschhütten 5013 / 5374	Kfz R1	-	-	-	-	-	-	-	-	-	-	-	-	-	-	-	-	-	-	-	-	-	-	-	-	-	-	-	-			
		SV R1	-	-	-	-	-	-	-	-	-	-	-	-	-	-	-	-	-	-	-	-	-	-	-	-	-	-	-	-			
		Kfz R2	-	-	-	-	-	-	-	-	-	-	-	-	-	-	-	-	-	-	-	-	-	-	-	-	-	-	-	-	-		
		SV R2	-	-	-	-	-	-	-	-	-	-	-	-	-	-	-	-	-	-	-	-	-	-	-	-	-	-	-	-	-		
B 55	Warstein Süd 4516 / 5375	Kfz R1	-	-	-	-	-	-	-	-	-	-	-	-	-	-	-	-	-	-	-	-	-	-	-	-	-	-	-	-			
		SV R1	-	-	-	-	-	-	-	-	-	-	-	-	-	-	-	-	-	-	-	-	-	-	-	-	-	-	-	-			
		Kfz R2	-	-	-	-	-	-	-	-	-	-	-	-	-	-	-	-	-	-	-	-	-	-	-	-	-	-	-	-	-		
		SV R2	-	-	-	-	-	-	-	-	-	-	-	-	-	-	-	-	-	-	-	-	-	-	-	-	-	-	-	-	-		
B 55	Grevenbrück 4814 / 5342	Kfz R1	-	-	-	-	-	-	-	-	-	-	-	-	-	-	-	-	-	-	-	-	-	-	-	-	-	-	-	-			
		SV R1	-	-	-	-	-	-	-	-	-	-	-	-	-	-	-	-	-	-	-	-	-	-	-	-	-	-	-	-			
		Kfz R2	-	-	-	-	-	-	-	-	-	-	-	-	-	-	-	-	-	-	-	-	-	-	-	-	-	-	-	-	-		
		SV R2	-	-	-	-	-	-	-	-	-	-	-	-	-	-	-	-	-	-	-	-	-	-	-	-	-	-	-	-	-		
B 55	Bergneustadt 4912 / 5264	Kfz R1	-	-	-	-	-	-	-	-	-	-	-	-	-	-	-	-	-	-	-	-	-	-	-	-	-	-	-	-			
		SV R1	-	-	-	-	-	-	-	-	-	-	-	-	-	-	-	-	-	-	-	-	-	-	-	-	-	-	-	-			
		Kfz R2	-	-	-	-	-	-	-	-	-	-	-	-	-	-	-	-	-	-	-	-	-	-	-	-	-	-	-	-	-		
		SV R2	-	-	-	-	-	-	-	-	-	-	-	-	-	-	-	-	-	-	-	-	-	-	-	-	-	-	-	-	-		
B 55	Derschlag 5011 / 5223	Kfz R1	B	B	B	B	B	B	B	B	B	B	B	B	B	B	B	B	B	B	B	B	B	B	B	B	B	B	B	B			
		SV R1	B	B	B	B	B	B	B	B	B	B	B	B	B	B	B	B	B	B	B	B	B	B	B	B	B	B	B	B			
		Kfz R2	B	B	B	B	B	B	B	B	B	B	B	B	B	B	B	B	B	B	B	B	B	B	B	B	B	B	B	B	B		
		SV R2	B	B	B	B	B	B	B	B	B	B	B	B	B	B	B	B	B	B	B	B	B	B	B	B	B	B	B	B	B		
B 55	Elsdorf 5005 / 5247	Kfz R1	-	-	-	-	-	-	-	-	-	-	-	-	-	-	-	-	-	-	-	-	-	-	-	-	-	-	-	-			
		SV R1	-	-	-	-	-	-	-	-	-	-	-	-	-	-	-	-	-	-	-	-	-	-	-	-	-	-	-	-			
		Kfz R2	-	-	-	-	-	-	-	-	-	-	-	-	-	-	-	-	-	-	-	-	-	-	-	-	-	-	-	-	-		
		SV R2	-	-	-	-	-	-	-	-	-	-	-	-	-	-	-	-	-	-	-	-	-	-	-	-	-	-	-	-	-		
B 56	Siegburg-Stallberg 5109 / 5220	Kfz R1	-	-	-	-	-	-	-	-	-	-	-	-	-	-	-	-	-	-	-	-	-	-	-	-	-	-	-	-			
		SV R1	-	-	-	-	-	-	-	-	-	-	-	-	-	-	-	-	-	-	-	-	-	-	-	-	-	-	-	-			
		Kfz R2	-	-	-	-	-	-	-	-	-	-	-	-	-	-	-	-	-	-	-	-	-	-	-	-	-	-	-	-	-		
		SV R2	-	-	-	-	-	-	-	-	-	-	-	-	-	-	-	-	-	-	-	-	-	-	-	-	-	-	-	-	-		
B 56	Swisttal-Buschhoven 5208 / 5274	Kfz R1	-	-	-	-	-	-	-	-	-	-	-	-	-	-	-	-	-	-	-	-	-	-	-	-	-	-	-	-			
		SV R1	-	-	-	-	-	-	-	-	-	-	-	-	-	-	-	-	-	-	-	-	-	-	-	-	-	-	-	-			
		Kfz R2	-	-	-	-	-	-	-	-	-	-	-	-	-	-	-	-	-	-	-	-	-	-	-	-	-	-	-	-	-		
		SV R2	-	-	-	-	-	-	-	-	-	-	-	-	-	-	-	-	-	-	-	-	-	-	-	-	-	-	-	-	-		

Herausgeber:

Landesbetrieb Straßenbau Nordrhein-Westfalen, Landesmobilitätszentrale, Bonner Straße 67, 51379 Leverkusen
Die Autobahn GmbH des Bundes, NL Rheinland, GB Verkehrszentrale Leverkusen, Bonner Straße 65, 51379 Leverkusen

Auswertung:

DTV-Verkehrsconsult GmbH, Pascalstraße 53, 52076 Aachen

Laufzeit der Dauerzählstellen und Datenvollständigkeit Kfz und SV

August 2021

Str.-Kl. u. -Nr.	Zst.-Name TK / Zst.-Nr.	W.-Tag	S	M	D	M	D	F	S	S	M	D	M	D	F	S	S	M	D	M	D	F	S	S	M	D							
		Feiertag	01	02	03	04	05	06	07	08	09	10	11	12	13	14	15	16	17	18	19	20	21	22	23	24	25	26	27	28	29	30	31
		Tag	Datenqualität ("-" : original Gerätewert, "R" : stundenweise, "B" : tagesweise eingeschätzter Wert)																														
B 57	Menzeler Heide (N) 4405 / 5229	Kfz R1	-	-	-	-	-	-	-	-	-	-	-	-	-	-	-	-	-	-	-	-	-	-	-	-	-	-	-	-	-		
		SV R1	-	-	-	-	-	-	-	-	-	-	-	-	-	-	-	-	-	-	-	-	-	-	-	-	-	-	-	-	-	-	
		Kfz R2	-	-	-	-	-	-	-	-	-	-	-	-	-	-	-	-	-	-	-	-	-	-	-	-	-	-	-	-	-	-	
		SV R2	-	-	-	-	-	-	-	-	-	-	-	-	-	-	-	-	-	-	-	-	-	-	-	-	-	-	-	-	-	-	
B 57	Mönchengladb.-Rheindahlen 4804 / 5273	Kfz R1	-	-	-	-	-	-	-	-	-	-	-	-	-	-	-	-	-	-	-	-	-	-	-	-	-	-	-	-	-		
		SV R1	-	-	-	-	-	-	-	-	-	-	-	-	-	-	-	-	-	-	-	-	-	-	-	-	-	-	-	-	-	-	
		Kfz R2	-	-	-	-	-	-	-	-	-	-	-	-	-	-	-	-	-	-	-	-	-	-	-	-	-	-	-	-	-	-	
		SV R2	-	-	-	-	-	-	-	-	-	-	-	-	-	-	-	-	-	-	-	-	-	-	-	-	-	-	-	-	-	-	
B 57	Alsdorf-Olden 5102 / 5213	Kfz R1	-	-	-	-	-	-	-	-	-	-	-	-	-	-	-	-	-	-	-	-	-	-	-	-	-	-	-	-	-		
		SV R1	-	-	-	-	-	-	-	-	-	-	-	-	-	-	-	-	-	-	-	-	-	-	-	-	-	-	-	-	-	-	
		Kfz R2	-	-	-	-	-	-	-	-	-	-	-	-	-	-	-	-	-	-	-	-	-	-	-	-	-	-	-	-	-	-	
		SV R2	-	-	-	-	-	-	-	-	-	-	-	-	-	-	-	-	-	-	-	-	-	-	-	-	-	-	-	-	-	-	
B 57	Aachen-Köpfchen 5202 / 5263	Kfz R1	-	-	-	-	-	-	-	-	-	-	-	-	-	-	-	-	-	-	-	-	-	-	-	-	-	-	-	-	-		
		SV R1	-	-	-	-	-	-	-	-	-	-	-	-	-	-	-	-	-	-	-	-	-	-	-	-	-	-	-	-	-	-	
		Kfz R2	-	-	-	-	-	-	-	-	-	-	-	-	-	-	-	-	-	-	-	-	-	-	-	-	-	-	-	-	-	-	
		SV R2	-	-	-	-	-	-	-	-	-	-	-	-	-	-	-	-	-	-	-	-	-	-	-	-	-	-	-	-	-	-	
B 58	Dorsten (O) 4207 / 5316	Kfz R1	B	B	B	B	B	B	B	B	B	B	B	B	B	B	B	B	B	B	B	B	B	B	B	B	B	B	B	B	B		
		SV R1	B	B	B	B	B	B	B	B	B	B	B	B	B	B	B	B	B	B	B	B	B	B	B	B	B	B	B	B	B	B	
		Kfz R2	B	B	B	B	B	B	B	B	B	B	B	B	B	B	B	B	B	B	B	B	B	B	B	B	B	B	B	B	B	B	
		SV R2	B	B	B	B	B	B	B	B	B	B	B	B	B	B	B	B	B	B	B	B	B	B	B	B	B	B	B	B	B	B	
B 58	Lüdinghausen-West 4210 / 5360	Kfz R1	B	B	B	B	B	B	B	B	B	B	B	B	B	B	B	B	B	B	B	B	B	B	B	B	B	B	B	B	B		
		SV R1	B	B	B	B	B	B	B	B	B	B	B	B	B	B	B	B	B	B	B	B	B	B	B	B	B	B	B	B	B		
		Kfz R2	B	B	B	B	B	B	B	B	B	B	B	B	B	B	B	B	B	B	B	B	B	B	B	B	B	B	B	B	B	B	
		SV R2	B	B	B	B	B	B	B	B	B	B	B	B	B	B	B	B	B	B	B	B	B	B	B	B	B	B	B	B	B	B	
B 58	Ascheberg West 4210 / 5376	Kfz R1	-	-	-	-	-	-	-	-	-	-	-	-	-	-	-	-	-	-	-	-	-	-	-	-	-	-	-	-	-		
		SV R1	-	-	-	-	-	-	-	-	-	-	-	-	-	-	-	-	-	-	-	-	-	-	-	-	-	-	-	-	-	-	
		Kfz R2	-	-	-	-	-	-	-	-	-	-	-	-	-	-	-	-	-	-	-	-	-	-	-	-	-	-	-	-	-	-	
		SV R2	-	-	-	-	-	-	-	-	-	-	-	-	-	-	-	-	-	-	-	-	-	-	-	-	-	-	-	-	-	-	
B 58	Geldern (N) 4403 / 5252	Kfz R1	-	-	-	-	-	-	-	-	-	-	-	-	-	-	-	-	-	-	-	-	-	-	-	-	-	-	-	-	-		
		SV R1	-	-	-	-	-	-	-	-	-	-	-	-	-	-	-	-	-	-	-	-	-	-	-	-	-	-	-	-	-	-	
		Kfz R2	-	-	-	-	-	-	-	-	-	-	-	-	-	-	-	-	-	-	-	-	-	-	-	-	-	-	-	-	-	-	
		SV R2	-	-	-	-	-	-	-	-	-	-	-	-	-	-	-	-	-	-	-	-	-	-	-	-	-	-	-	-	-	-	
B 58	Menzeler Heide (W) 4405 / 5230	Kfz R1	-	-	-	-	-	-	-	-	-	-	-	-	-	-	-	-	-	-	-	-	-	-	-	-	-	-	-	-	-		
		SV R1	-	-	-	-	-	-	-	-	-	-	-	-	-	-	-	-	-	-	-	-	-	-	-	-	-	-	-	-	-	-	
		Kfz R2	-	-	-	-	-	-	-	-	-	-	-	-	-	-	-	-	-	-	-	-	-	-	-	-	-	-	-	-	-	-	
		SV R2	-	-	-	-	-	-	-	-	-	-	-	-	-	-	-	-	-	-	-	-	-	-	-	-	-	-	-	-	-	-	
B 58	Straelen 2 (Bundesstr.) 4503 / 5257	Kfz R1	-	-	-	-	-	-	-	-	-	-	-	-	-	-	-	-	-	-	-	-	-	-	-	-	-	-	-	-	-		
		SV R1	-	-	-	-	-	-	-	-	-	-	-	-	-	-	-	-	-	-	-	-	-	-	-	-	-	-	-	-	-	-	
		Kfz R2	-	-	-	-	-	-	-	-	-	-	-	-	-	-	-	-	-	-	-	-	-	-	-	-	-	-	-	-	-	-	
		SV R2	-	-	-	-	-	-	-	-	-	-	-	-	-	-	-	-	-	-	-	-	-	-	-	-	-	-	-	-	-	-	
B 59	Pulheim 4906 / 5214	Kfz R1	-	-	-	-	-	-	-	-	-	-	-	-	-	-	-	-	-	-	-	-	-	-	-	-	-	-	-	-	-		
		SV R1	-	-	-	-	-	-	-	-	-	-	-	-	-	-	-	-	-	-	-	-	-	-	-	-	-	-	-	-	-		
		Kfz R2	-	-	-	-	-	-	-	-	-	-	-	-	-	-	-	-	-	-	-	-	-	-	-	-	-	-	-	-	-	-	
		SV R2	-	-	-	-	-	-	-	-	-	-	-	-	-	-	-	-	-	-	-	-	-	-	-	-	-	-	-	-	-	-	
B 61	Petershagen 2 3619 / 5336	Kfz R1	-	-	-	-	-	-	-	-	-	-	-	-	-	-	-	-	-	-	-	-	-	-	-	-	-	-	-	R	-		
		SV R1	-	-	-	-	-	-	-	-	-	-	-	-	-	-	-	-	-	-	-	-	-	-	-	-	-	-	-	R	-		
		Kfz R2	-	-	-	-	-	-	-	-	-	-	-	-	-	-	-	-	-	-	-	-	-	-	-	-	-	-	-	-	R	-	
		SV R2	-	-	-	-	-	-	-	-	-	-	-	-	-	-	-	-	-	-	-	-	-	-	-	-	-	-	-	-	R	-	
B 61	Barkhausen 3719 / 5368	Kfz R1	-	-	-	-	-	-	-	-	-	-	-	-	-	-	-	-	-	-	-	-	-	-	-	-	-	-	-	-	-		
		SV R1	-	-	-	-	-	-	-	-	-	-	-	-	-	-	-	-	-	-	-	-	-	-	-	-	-	-	-	-	-	-	
		Kfz R2	-	-	-	-	-	-	-	-	-	-	-	-	-	-	-	-	-	-	-	-	-	-	-	-	-	-	-	-	-	-	
		SV R2	-	-	-	-	-	-	-	-	-	-	-	-	-	-	-	-	-	-	-	-	-	-	-	-	-	-	-	-	-	-	
B 61	Ostwestfalendamm 3917 / 5386	Kfz R1	B	B	B	B	B	B	B	B	B	B	B	B	B	B	B	B	B	B	B	B	B	B	B	B	B	B	B	B	B		
		SV R1	B	B	B	B	B	B	B	B	B	B	B	B	B	B	B	B	B	B	B	B	B	B	B	B	B	B	B	B	B		
		Kfz R2	B	B	B	B	B	B	B	B	B	B	B	B	B	B	B	B	B	B	B	B	B	B	B	B	B	B	B	B	B	B	
		SV R2	B	B	B	B	B	B	B	B	B	B	B	B	B	B	B	B	B	B	B	B	B	B	B	B	B	B	B	B	B	B	

Laufzeit der Dauerzählstellen und Datenvollständigkeit Kfz und SV

August 2021

Str.-Kl. u. -Nr.	Zst.-Name TK / Zst.-Nr.	W.-Tag	S	M	D	M	D	F	S	S	M	D	M	D	F	S	S	M	D	M	D	F	S	S	M	D	M	D	F	S	S	M	D	
		Feiertag	01	02	03	04	05	06	07	08	09	10	11	12	13	14	15	16	17	18	19	20	21	22	23	24	25	26	27	28	29	30	31	
		Tag	Datenqualität ("": original Gerätewert, "R": stundenweise, "B": tagesweise eingeschätzter Wert)																															
B 61	Linteler See 4116 / 5377	Kfz R1	-	-	-	-	-	-	-	-	-	-	-	-	-	-	-	-	-	-	-	-	-	-	-	-	-	-	-	-	-	-	-	
		SV R1	-	-	-	-	-	-	-	-	-	-	-	-	-	-	-	-	-	-	-	-	-	-	-	-	-	-	-	-	-	-	-	-
		Kfz R2	-	-	-	-	-	-	-	-	-	-	-	-	-	-	-	-	-	-	-	-	-	-	-	-	-	-	-	-	-	-	-	-
		SV R2	-	-	-	-	-	-	-	-	-	-	-	-	-	-	-	-	-	-	-	-	-	-	-	-	-	-	-	-	-	-	-	-
B 62	Netphen-Afholderbach 5014 / 5354	Kfz R1	-	-	-	-	-	-	-	-	-	-	-	-	-	-	-	-	-	-	-	-	-	-	-	-	-	-	-	-	-	-	-	
		SV R1	-	-	-	-	-	-	-	-	-	-	-	-	-	-	-	-	-	-	-	-	-	-	-	-	-	-	-	-	-	-	-	-
		Kfz R2	-	-	-	-	-	-	-	-	-	-	-	-	-	-	-	-	-	-	-	-	-	-	-	-	-	-	-	-	-	-	-	-
		SV R2	-	-	-	-	-	-	-	-	-	-	-	-	-	-	-	-	-	-	-	-	-	-	-	-	-	-	-	-	-	-	-	-
B 63	Hamm-Heessen 4212 / 5361	Kfz R1	B	B	B	B	B	B	B	B	B	B	B	B	B	B	B	B	B	B	B	B	B	B	B	B	B	B	B	B	B	B	B	
		SV R1	B	B	B	B	B	B	B	B	B	B	B	B	B	B	B	B	B	B	B	B	B	B	B	B	B	B	B	B	B	B	B	B
		Kfz R2	B	B	B	B	B	B	B	B	B	B	B	B	B	B	B	B	B	B	B	B	B	B	B	B	B	B	B	B	B	B	B	B
		SV R2	B	B	B	B	B	B	B	B	B	B	B	B	B	B	B	B	B	B	B	B	B	B	B	B	B	B	B	B	B	B	B	B
B 63	Drensteinfurt 4212 / 5302	Kfz R1	-	-	-	-	-	-	-	-	-	-	-	-	-	-	-	-	-	-	-	-	-	-	-	-	-	-	-	-	-	-	-	
		SV R1	-	-	-	-	-	-	-	-	-	-	-	-	-	-	-	-	-	-	-	-	-	-	-	-	-	-	-	-	-	-	-	-
		Kfz R2	-	-	-	-	-	-	-	-	-	-	-	-	-	-	-	-	-	-	-	-	-	-	-	-	-	-	-	-	-	-	-	-
		SV R2	-	-	-	-	-	-	-	-	-	-	-	-	-	-	-	-	-	-	-	-	-	-	-	-	-	-	-	-	-	-	-	-
B 64	Bad Driburg Süd 4220 / 5378	Kfz R1	B	B	B	B	B	B	B	B	B	B	B	B	B	B	B	B	B	B	B	B	B	B	B	B	B	B	B	B	B	B	B	
		SV R1	B	B	B	B	B	B	B	B	B	B	B	B	B	B	B	B	B	B	B	B	B	B	B	B	B	B	B	B	B	B	B	B
		Kfz R2	-	-	-	-	-	-	-	-	-	-	-	-	-	-	-	-	-	-	-	-	-	-	-	-	-	-	-	-	-	-	-	-
		SV R2	-	-	-	-	-	-	-	-	-	-	-	-	-	-	-	-	-	-	-	-	-	-	-	-	-	-	-	-	-	-	-	-
B 64	Delbrück-West 4217 / 5355	Kfz R1	-	-	-	-	-	-	-	-	-	-	-	-	-	-	-	-	-	-	-	-	-	-	-	-	-	-	-	-	-	-	-	
		SV R1	-	-	-	-	-	-	-	-	-	-	-	-	-	-	-	-	-	-	-	-	-	-	-	-	-	-	-	-	-	-	-	-
		Kfz R2	-	-	-	-	-	-	-	-	-	-	-	-	-	-	-	-	-	-	-	-	-	-	-	-	-	-	-	-	-	-	-	-
		SV R2	-	-	-	-	-	-	-	-	-	-	-	-	-	-	-	-	-	-	-	-	-	-	-	-	-	-	-	-	-	-	-	-
B 66	Bl-Hillegossen 4017 / 5337	Kfz R1	B	B	B	B	B	B	B	B	B	B	B	B	B	B	B	B	B	B	B	B	B	B	B	B	B	B	B	B	B	B	B	
		SV R1	B	B	B	B	B	B	B	B	B	B	B	B	B	B	B	B	B	B	B	B	B	B	B	B	B	B	B	B	B	B	B	B
		Kfz R2	B	B	B	B	B	B	B	B	B	B	B	B	B	B	B	B	B	B	B	B	B	B	B	B	B	B	B	B	B	B	B	B
		SV R2	B	B	B	B	B	B	B	B	B	B	B	B	B	B	B	B	B	B	B	B	B	B	B	B	B	B	B	B	B	B	B	B
B 68	Halle-Gartnisch 3916 / 5303	Kfz R1	-	-	-	-	-	-	-	-	-	-	-	-	-	-	-	-	-	-	-	-	-	-	-	-	-	-	-	-	-	-	-	
		SV R1	-	-	-	-	-	-	-	-	-	-	-	-	-	-	-	-	-	-	-	-	-	-	-	-	-	-	-	-	-	-	-	-
		Kfz R2	-	-	-	-	-	-	-	-	-	-	-	-	-	-	-	-	-	-	-	-	-	-	-	-	-	-	-	-	-	-	-	-
		SV R2	-	-	-	-	-	-	-	-	-	-	-	-	-	-	-	-	-	-	-	-	-	-	-	-	-	-	-	-	-	-	-	-
B 68	Lichtenau 4319 / 5351	Kfz R1	-	-	-	-	-	-	-	-	-	-	-	-	-	-	-	-	-	-	-	-	-	-	-	-	-	-	-	-	-	-	-	
		SV R1	-	-	-	-	-	-	-	-	-	-	-	-	-	-	-	-	-	-	-	-	-	-	-	-	-	-	-	-	-	-	-	-
		Kfz R2	-	-	-	-	-	-	-	-	-	-	-	-	-	-	-	-	-	-	-	-	-	-	-	-	-	-	-	-	-	-	-	-
		SV R2	-	-	-	-	-	-	-	-	-	-	-	-	-	-	-	-	-	-	-	-	-	-	-	-	-	-	-	-	-	-	-	-
B 70	Heek Ost 3808 / 5379	Kfz R1	-	-	-	-	-	-	-	-	-	-	-	-	-	-	-	-	-	-	-	-	-	-	-	-	-	-	-	-	-	-	-	
		SV R1	-	-	-	-	-	-	-	-	-	-	-	-	-	-	-	-	-	-	-	-	-	-	-	-	-	-	-	-	-	-	-	-
		Kfz R2	-	-	-	-	-	-	-	-	-	-	-	-	-	-	-	-	-	-	-	-	-	-	-	-	-	-	-	-	-	-	-	-
		SV R2	-	-	-	-	-	-	-	-	-	-	-	-	-	-	-	-	-	-	-	-	-	-	-	-	-	-	-	-	-	-	-	-
B 70	Vreden-Süd 3906 / 5362	Kfz R1	B	B	B	B	B	B	B	B	B	B	B	B	B	B	B	B	B	B	B	B	B	B	B	B	B	B	B	B	B	B	B	
		SV R1	B	B	B	B	B	B	B	B	B	B	B	B	B	B	B	B	B	B	B	B	B	B	B	B	B	B	B	B	B	B	B	B
		Kfz R2	B	B	B	B	B	B	B	B	B	B	B	B	B	B	B	B	B	B	B	B	B	B	B	B	B	B	B	B	B	B	B	B
		SV R2	B	B	B	B	B	B	B	B	B	B	B	B	B	B	B	B	B	B	B	B	B	B	B	B	B	B	B	B	B	B	B	B
B 70	Lünten 3907 / 5380	Kfz R1	B	B	B	B	B	B	B	B	B	B	B	B	B	B	B	B	B	B	B	B	B	B	B	B	B	B	B	B	B	B	B	
		SV R1	B	B	B	B	B	B	B	B	B	B	B	B	B	B	B	B	B	B	B	B	B	B	B	B	B	B	B	B	B	B	B	B
		Kfz R2	B	B	B	B	B	B	B	B	B	B	B	B	B	B	B	B	B	B	B	B	B	B	B	B	B	B	B	B	B	B	B	B
		SV R2	B	B	B	B	B	B	B	B	B	B	B	B	B	B	B	B	B	B	B	B	B	B	B	B	B	B	B	B	B	B	B	B
B 70	Raesfeld West 4206 / 5381	Kfz R1	-	-	-	-	-	-	-	-	-	-	-	-	-	-	-	-	-	-	-	-	-	-	-	-	-	-	-	-	-	-	-	
		SV R1	-	-	-	-	-	-	-	-	-	-	-	-	-	-	-	-	-	-	-	-	-	-	-	-	-	-	-	-	-	-	-	-
		Kfz R2	-	-	-	-	-	-	-	-	-	-	-	-	-	-	-	-	-	-	-	-	-	-	-	-	-	-	-	-	-	-	-	-
		SV R2	-	-	-	-	-	-	-	-	-	-	-	-	-	-	-	-	-	-	-	-	-	-	-	-	-	-	-	-	-	-	-	-
B 83	Beverungen-Wehrden 4222 / 5382	Kfz R1	-	-	-	-	-	-	-	-	-	-	-	-	-	-	-	-	-	-	-	-	-	-	-	-	-	-	-	-	-	-	-	
		SV R1	-	-	-	-	-	-	-	-	-	-	-	-	-	-	-	-	-	-	-	-	-	-	-	-	-	-	-	-	-	-	-	-
		Kfz R2	-	-	-	-	-	-	-	-	-	-	-	-	-	-	-	-	-	-	-	-	-	-	-	-	-	-	-	-	-	-	-	-
		SV R2	-	-	-	-	-	-	-	-	-	-	-	-	-	-	-	-	-	-	-	-	-	-	-	-	-	-	-	-	-	-	-	-

Laufzeit der Dauerzählstellen und Datenvollständigkeit Kfz und SV

August 2021

Str.-Kl. u. -Nr.	Zst.-Name TK / Zst.-Nr.	W.-Tag Feiertag Tag	S	M	D	M	D	F	S	S	M	D	M	D	F	S	S	M	D	M	D	F	S	S	M	D	M	D	F	S	S	M	D
			01	02	03	04	05	06	07	08	09	10	11	12	13	14	15	16	17	18	19	20	21	22	23	24	25	26	27	28	29	30	31
			Datenqualität ("-" : original Gerätewert, "R" : stundenweise, "B" : tagesweise eingeschätzter Wert)																														
B 219	Greven (N) 3811 / 5350	Kfz R1	-	-	-	-	-	-	-	-	-	-	-	-	-	-	-	-	-	-	-	-	-	-	-	-	-	-	-	-	-	-	-
		SV R1	-	-	-	-	-	-	-	-	-	-	-	-	-	-	-	-	-	-	-	-	-	-	-	-	-	-	-	-	-	-	-
		Kfz R2	-	-	-	-	-	-	-	-	-	-	-	-	-	-	-	-	-	-	-	-	-	-	-	-	-	-	-	-	-	-	-
		SV R2	-	-	-	-	-	-	-	-	-	-	-	-	-	-	-	-	-	-	-	-	-	-	-	-	-	-	-	-	-	-	-
B 220	Emmerich 4103 / 5258	Kfz R1	-	-	-	-	-	-	-	-	-	-	-	-	-	-	-	-	-	-	-	-	-	-	-	-	-	-	-	-	-	-	
		SV R1	-	-	-	-	-	-	-	-	-	-	-	-	-	-	-	-	-	-	-	-	-	-	-	-	-	-	-	-	-	-	-
		Kfz R2	-	-	-	-	-	-	-	-	-	-	-	-	-	-	-	-	-	-	-	-	-	-	-	-	-	-	-	-	-	-	-
		SV R2	-	-	-	-	-	-	-	-	-	-	-	-	-	-	-	-	-	-	-	-	-	-	-	-	-	-	-	-	-	-	-
B 221	Brüggen (N) 4703 / 5432	Kfz R1	-	-	-	-	-	-	-	-	-	-	-	-	-	-	-	-	-	-	-	-	-	-	-	-	-	-	-	-	-	-	
		SV R1	-	-	-	-	-	-	-	-	-	-	-	-	-	-	-	-	-	-	-	-	-	-	-	-	-	-	-	-	-	-	-
		Kfz R2	-	-	-	-	-	-	-	-	-	-	-	-	-	-	-	-	-	-	-	-	-	-	-	-	-	-	-	-	-	-	-
		SV R2	-	-	-	-	-	-	-	-	-	-	-	-	-	-	-	-	-	-	-	-	-	-	-	-	-	-	-	-	-	-	-
B 221	Arsbeck 4803 / 5276	Kfz R1	-	-	-	-	-	-	-	-	-	-	-	-	-	-	-	-	-	-	-	-	-	-	-	-	-	-	-	-	-	-	
		SV R1	-	-	-	-	-	-	-	-	-	-	-	-	-	-	-	-	-	-	-	-	-	-	-	-	-	-	-	-	-	-	-
		Kfz R2	-	-	-	-	-	-	-	-	-	-	-	-	-	-	-	-	-	-	-	-	-	-	-	-	-	-	-	-	-	-	-
		SV R2	-	-	-	-	-	-	-	-	-	-	-	-	-	-	-	-	-	-	-	-	-	-	-	-	-	-	-	-	-	-	-
B 221	Heinsberg 4902 / 5259	Kfz R1	-	-	-	-	-	-	-	-	-	-	-	-	-	-	-	-	-	-	-	-	-	-	-	-	-	-	-	-	-	-	
		SV R1	-	-	-	-	-	-	-	-	-	-	-	-	-	-	-	-	-	-	-	-	-	-	-	-	-	-	-	-	-	-	-
		Kfz R2	-	-	-	-	-	-	-	-	-	-	-	-	-	-	-	-	-	-	-	-	-	-	-	-	-	-	-	-	-	-	-
		SV R2	-	-	-	-	-	-	-	-	-	-	-	-	-	-	-	-	-	-	-	-	-	-	-	-	-	-	-	-	-	-	-
B 224	Bottrop 4407 / 5344	Kfz R1	-	-	-	-	-	-	-	-	-	-	-	-	-	-	-	-	-	-	-	-	-	-	-	-	-	-	-	-	-	-	
		SV R1	-	-	-	-	-	-	-	-	-	-	-	-	-	-	-	-	-	-	-	-	-	-	-	-	R	R	-	-	-	-	-
		Kfz R2	-	-	-	-	-	-	-	-	-	-	-	-	-	-	-	-	-	-	-	-	-	-	-	-	-	-	-	-	-	-	-
		SV R2	-	-	-	-	-	-	-	-	-	-	-	-	-	-	-	-	-	-	-	-	-	-	-	-	-	-	-	-	-	-	-
B 226	Gedern 4510 / 5272	Kfz R1	B	B	B	B	B	B	B	B	B	B	B	B	B	B	B	B	B	B	B	B	B	B	B	B	B	B	B	B	B	B	
		SV R1	B	B	B	B	B	B	B	B	B	B	B	B	B	B	B	B	B	B	B	B	B	B	B	B	B	B	B	B	B	B	
		Kfz R2	B	B	B	B	B	B	B	B	B	B	B	B	B	B	B	B	B	B	B	B	B	B	B	B	B	B	B	B	B	B	
		SV R2	B	B	B	B	B	B	B	B	B	B	B	B	B	B	B	B	B	B	B	B	B	B	B	B	B	B	B	B	B	B	
B 226	Wanne-Eickel Ost 4409 / 5364	Kfz R1	-	-	-	-	-	-	-	-	-	-	-	-	-	-	-	-	-	-	-	-	-	-	-	-	-	-	-	-	-	-	
		SV R1	-	-	-	-	-	-	-	-	-	-	-	-	-	-	-	-	-	-	-	-	-	-	-	-	-	-	-	-	-	-	-
		Kfz R2	-	-	-	-	-	-	-	-	-	-	-	-	-	-	-	-	-	-	-	-	-	-	-	-	-	-	-	-	-	-	-
		SV R2	-	-	-	-	-	-	-	-	-	-	-	-	-	-	-	-	-	-	-	-	-	-	-	-	-	-	-	-	-	-	-
B 229	Delecke 2 4514 / 5334	Kfz R1	B	B	B	B	B	B	B	B	B	B	B	B	B	B	B	B	B	B	B	B	B	B	B	B	B	B	B	B	B	B	
		SV R1	B	B	B	B	B	B	B	B	B	B	B	B	B	B	B	B	B	B	B	B	B	B	B	B	B	B	B	B	B	B	
		Kfz R2	B	B	B	B	B	B	B	B	B	B	B	B	B	B	B	B	B	B	B	B	B	B	B	B	B	B	B	B	B	B	
		SV R2	B	B	B	B	B	B	B	B	B	B	B	B	B	B	B	B	B	B	B	B	B	B	B	B	B	B	B	B	B	B	
B 229	Lüdenscheid-Brügge 4711 / 5321	Kfz R1	-	-	-	-	-	-	-	-	-	-	-	-	-	-	-	-	-	-	-	-	-	-	-	-	-	-	-	-	-	-	
		SV R1	-	-	-	-	-	-	-	-	-	-	-	-	-	-	-	-	-	-	-	-	-	-	-	-	-	-	-	-	-	-	-
		Kfz R2	-	-	-	-	-	-	-	-	-	-	-	-	-	-	-	-	-	-	-	-	-	-	-	-	-	-	-	-	-	-	-
		SV R2	-	-	-	-	-	-	-	-	-	-	-	-	-	-	-	-	-	R	-	-	-	-	-	-	R	-	-	-	-	-	-
B 229	Solingen 4808 / 5203	Kfz R1	-	-	-	-	-	-	-	-	-	-	-	-	-	-	-	-	-	-	-	-	-	-	-	-	-	-	-	-	-	-	
		SV R1	-	-	-	-	-	-	-	-	-	-	-	-	-	-	-	-	-	-	-	-	-	-	-	-	-	-	-	-	-	-	-
		Kfz R2	-	-	-	-	-	-	-	-	-	-	-	-	-	-	-	-	-	-	-	-	-	-	-	-	-	-	-	-	-	-	-
		SV R2	-	-	-	-	-	-	-	-	-	-	-	-	-	-	-	-	-	-	-	-	-	-	-	-	-	-	-	-	-	-	-
B 230	Holzheim 4805 / 5238	Kfz R1	-	-	-	-	-	-	-	-	-	-	-	-	-	-	-	-	-	-	-	-	-	-	-	-	-	-	-	-	-	-	
		SV R1	-	-	-	-	-	-	-	-	-	-	-	-	-	-	-	-	-	-	-	-	-	-	-	-	-	-	-	-	-	-	-
		Kfz R2	-	-	-	-	-	-	-	-	-	-	-	-	-	-	-	-	-	-	-	-	-	-	-	-	-	-	-	-	-	-	-
		SV R2	-	-	-	-	-	-	-	-	-	-	-	-	-	-	-	-	-	-	-	-	-	-	-	-	-	-	-	-	-	-	-
B 235	Datteln 4210 / 5345	Kfz R1	-	-	-	-	-	-	-	-	-	-	-	-	-	-	-	-	-	-	-	-	-	-	-	-	-	-	-	-	-	-	
		SV R1	-	-	-	-	-	-	-	-	-	-	-	-	-	-	-	-	-	-	-	-	-	-	-	-	-	-	-	-	-	-	-
		Kfz R2	-	-	-	-	-	-	-	-	-	-	-	-	-	-	-	-	-	-	-	-	-	-	-	-	-	-	-	-	-	-	-
		SV R2	-	-	-	-	-	-	-	-	-	-	-	-	-	-	-	-	-	-	-	-	-	-	-	-	-	-	-	-	-	-	-
B 236	Dortmund-Wambeldorf 4411 / 5365	Kfz R1	B	B	B	B	B	B	B	B	B	B	B	B	B	B	B	B	B	B	B	B	B	B	B	B	B	B	B	B	B	B	
		SV R1	B	B	B	B	B	B	B	B	B	B	B	B	B	B	B	B	B	B	B	B	B	B	B	B	B	B	B	B	B	B	
		Kfz R2	B	B	B	B	B	B	B	B	B	B	B	B	B	B	B	B	B	B	B	B	B	B	B	B	B	B	B	B	B	B	
		SV R2	B	B	B	B	B	B	B	B	B	B	B	B	B	B	B	B	B	B	B	B	B	B	B	B	B	B	B	B	B	B	

Laufzeit der Dauerzählstellen und Datenvollständigkeit Kfz und SV

August 2021

Str.-Kl. u. -Nr.	Zst.-Name TK / Zst.-Nr.	W.-Tag	S	M	D	M	D	F	S	S	M	D	M	D	F	S	S	M	D	M	D	F	S	S	M	D	M	D	F	S	S	M	D
		Feiertag	01	02	03	04	05	06	07	08	09	10	11	12	13	14	15	16	17	18	19	20	21	22	23	24	25	26	27	28	29	30	31
		Tag	Datenqualität ("-" : original Gerätewert, "R" : stundenweise, "B" : tagesweise eingeschätzter Wert)																														
B 236	Dortmund-Berghofen 4511 / 5352	Kfz R1	-	-	-	-	-	-	-	-	-	-	-	-	-	-	-	-	-	-	-	-	-	-	-	-	-	-	-	-	-	-	-
		SV R1	-	-	-	-	-	-	-	-	-	-	-	-	-	-	-	-	-	-	-	-	-	-	-	-	-	-	-	-	-	-	-
		Kfz R2	-	-	-	-	-	-	-	-	-	-	-	-	-	-	-	-	-	-	-	-	-	-	-	-	-	-	-	-	-	-	-
		SV R2	-	-	-	-	-	-	-	-	-	-	-	-	-	-	-	-	-	-	-	-	-	-	-	-	-	-	-	-	-	-	-
B 236	Plettenberg-Ohle 4712 / 5309	Kfz R1	-	-	-	-	-	-	-	-	-	-	-	-	-	-	-	-	-	-	-	-	-	-	-	-	-	-	-	-	-	-	
		SV R1	-	-	-	-	-	-	-	-	-	-	-	-	-	-	-	-	-	-	-	-	-	-	-	-	-	-	-	-	-	-	
		Kfz R2	-	-	-	-	-	-	-	-	-	-	-	-	-	-	-	-	-	-	-	-	-	-	-	-	-	-	-	-	-	-	
		SV R2	-	-	-	-	-	-	-	-	-	-	-	-	-	-	-	-	-	-	-	-	-	-	-	-	-	-	-	-	-	-	
B 236	Altenhudem 4814 / 5383	Kfz R1	-	-	-	-	-	-	-	-	-	-	-	-	-	-	-	-	-	-	-	-	-	-	-	-	-	-	-	-	-	-	
		SV R1	-	-	-	-	-	-	-	-	-	-	-	-	-	-	-	-	-	-	-	-	-	-	-	-	-	-	-	-	-	-	
		Kfz R2	-	-	-	-	-	-	-	-	-	-	-	-	-	-	-	-	-	-	-	-	-	-	-	-	-	-	-	-	-	-	
		SV R2	-	-	-	-	-	-	-	-	-	-	-	-	-	-	-	-	-	-	-	-	-	-	-	-	-	-	-	-	-	-	
B 236	Gleidorf (O) 4815 / 5310	Kfz R1	-	-	-	-	-	-	-	-	-	R	-	-	R	-	-	-	-	-	-	-	-	-	-	-	-	-	-	-	-	-	-
		SV R1	-	-	-	-	-	-	-	-	-	-	R	-	-	R	-	-	-	-	-	-	-	-	-	-	-	-	-	-	-	-	-
		Kfz R2	-	-	-	-	-	-	-	-	-	-	R	-	-	R	-	-	-	-	-	-	-	-	-	-	-	-	-	-	-	-	-
		SV R2	-	-	-	-	-	-	-	-	-	-	R	-	-	R	-	-	-	-	-	-	-	-	-	-	-	-	-	-	-	-	-
B 236	Schmallenberg 4815 / 5367	Kfz R1	-	-	-	-	-	-	-	-	-	-	-	-	-	-	-	-	-	-	-	-	-	-	-	-	-	-	-	-	-	-	
		SV R1	-	-	-	-	-	-	-	-	-	-	-	-	-	-	-	-	-	-	-	-	-	-	-	-	-	-	-	-	-	-	
		Kfz R2	-	-	-	-	-	-	-	-	-	-	-	-	-	-	-	-	-	-	-	-	-	-	-	-	-	-	-	-	-	-	
		SV R2	B	B	B	B	B	B	B	B	B	B	B	B	B	B	B	B	B	B	B	B	B	B	B	B	B	B	B	B	B	B	B
B 236	Winterberg-Waltenberg 4817 / 5366	Kfz R1	-	-	-	-	-	-	-	-	-	-	-	-	-	-	-	-	-	-	-	-	-	-	-	-	-	-	-	-	-	-	
		SV R1	-	-	-	-	-	-	-	-	-	-	-	-	-	-	-	-	-	-	-	-	-	-	-	-	-	-	-	-	-	-	
		Kfz R2	-	-	-	-	-	-	-	-	-	-	-	-	-	-	-	-	-	-	-	-	-	-	-	-	-	-	-	-	-	-	
		SV R2	-	-	-	-	-	-	-	-	-	-	-	-	-	-	-	-	-	-	-	-	-	-	-	-	-	-	-	-	-	-	
B 236	Winterberg-Herrloh 4817 / 5369	Kfz R1	-	-	-	-	-	-	-	-	-	-	-	-	-	-	-	-	-	-	-	-	-	-	-	-	-	-	-	-	-	-	
		SV R1	-	-	-	-	-	-	-	-	-	-	-	-	-	-	-	-	-	-	-	-	-	-	-	-	-	-	-	-	-	-	
		Kfz R2	-	-	-	-	-	-	-	-	-	-	-	-	-	-	-	-	-	-	-	-	-	-	-	-	-	-	-	-	-	-	
		SV R2	-	-	-	-	-	-	-	-	-	-	-	-	-	-	-	-	-	-	-	-	-	-	-	-	-	-	-	-	-	-	
B 237	Ohl 4810 / 5225	Kfz R1	-	-	-	-	-	-	-	-	-	-	-	-	-	-	-	-	-	-	-	-	-	-	-	-	-	-	-	-	-	-	
		SV R1	-	-	-	-	-	-	-	-	-	-	-	-	-	-	-	-	-	-	-	-	-	-	-	-	-	-	-	-	-	-	
		Kfz R2	-	-	-	-	-	-	-	-	-	-	-	-	-	-	-	-	-	-	-	-	-	-	-	-	-	-	-	-	-	-	
		SV R2	-	-	-	-	-	-	-	-	-	-	-	-	-	-	-	-	-	-	-	-	-	-	-	-	-	-	-	-	-	-	
B 239	Espelkamp-Gestrigen 3617 / 5356	Kfz R1	B	B	B	B	B	B	B	B	B	B	B	B	B	B	B	B	B	B	B	B	B	B	B	B	B	B	B	B	B	B	
		SV R1	B	B	B	B	B	B	B	B	B	B	B	B	B	B	B	B	B	B	B	B	B	B	B	B	B	B	B	B	B	B	
		Kfz R2	B	B	B	B	B	B	B	B	B	B	B	B	B	B	B	B	B	B	B	B	B	B	B	B	B	B	B	B	B	B	
		SV R2	B	B	B	B	B	B	B	B	B	B	B	B	B	B	B	B	B	B	B	B	B	B	B	B	B	B	B	B	B	B	
B 239	Bad Salzuflen 3918 / 5315	Kfz R1	-	-	-	-	-	-	-	-	-	-	-	-	-	-	-	-	-	-	-	-	-	-	-	-	-	-	-	-	-	-	
		SV R1	-	-	-	-	-	-	-	-	-	-	-	-	-	-	-	-	-	-	-	-	-	-	-	-	-	-	-	-	-	-	
		Kfz R2	-	-	-	-	-	-	-	-	-	-	-	-	-	-	-	-	-	-	-	-	-	-	-	-	-	-	-	-	-	-	
		SV R2	-	-	-	-	-	-	-	-	-	-	-	-	-	-	-	-	-	-	-	-	-	-	-	-	-	-	-	-	-	-	
B 239	Detmold-Heidenoldendorf 4018 / 5357	Kfz R1	-	-	-	-	-	-	-	-	-	-	-	-	-	-	-	-	-	-	-	-	-	-	-	-	-	-	-	-	-	-	
		SV R1	-	-	-	-	-	-	-	-	-	-	-	-	-	-	-	-	-	-	-	-	-	-	-	-	-	-	-	-	-	-	
		Kfz R2	B	B	B	B	R	-	-	-	-	-	-	-	-	-	-	-	-	-	-	-	-	-	-	-	B	B	B	B	B		
		SV R2	B	B	B	B	R	-	-	-	-	-	-	-	-	-	-	-	-	-	-	-	-	B	B	B	B	B	B	B	B	B	
B 239	Höxter-Fürstenau 4121 / 5358	Kfz R1	-	-	-	-	-	-	-	-	-	-	-	-	-	-	-	-	-	-	-	-	-	-	-	-	-	-	-	-	-	-	
		SV R1	-	-	-	-	-	-	-	-	-	-	-	-	-	-	-	-	-	-	-	-	-	-	-	-	-	-	-	-	-	-	
		Kfz R2	-	-	-	-	-	-	-	-	-	-	-	-	-	-	-	-	-	-	-	-	-	-	-	-	-	-	-	-	-	-	
		SV R2	-	-	-	-	-	-	-	-	-	-	-	-	-	-	-	-	-	-	-	-	-	-	-	-	-	-	-	-	-	-	
B 241	Bever 4322 / 5384	Kfz R1	-	-	-	-	-	-	-	-	-	-	-	-	-	-	-	-	-	-	-	-	-	-	-	-	-	-	-	-	-	-	
		SV R1	-	-	-	-	-	-	-	-	-	-	-	-	-	-	-	-	-	-	-	-	-	-	-	-	-	-	-	-	-	-	
		Kfz R2	-	-	-	-	-	-	-	-	-	-	-	-	-	-	-	-	-	-	-	-	-	-	-	-	-	-	-	-	-	-	
		SV R2	-	-	-	-	-	-	-	-	-	-	-	-	-	-	-	-	-	-	-	-	-	-	-	-	-	-	-	-	-	-	
B 252	Brakel 4221 / 5340	Kfz R1	B	B	B	B	B	B	B	B	B	B	B	B	B	B	B	B	B	B	B	B	B	B	B	B	B	B	B	B	B	B	
		SV R1	B	B	B	B	B	B	B	B	B	B	B	B	B	B	B	B	B	B	B	B	B	B	B	B	B	B	B	B	B	B	
		Kfz R2	B	B	B	B	B	B	B	B	B	B	B	B	B	B	B	B	B	B	B	B	B	B	B	B	B	B	B	B	B	B	
		SV R2	B	B	B	B	B	B	B	B	B	B	B	B	B	B	B	B	B	B	B	B	B	B	B	B	B	B	B	B	B	B	

Laufzeit der Dauerzählstellen und Datenvollständigkeit Kfz und SV

August 2021

Str.-Kl. u. -Nr.	Zst.-Name TK / Zst.-Nr.	W.-Tag	S	M	D	M	D	F	S	S	M	D	M	D	F	S	S	M	D	M	D	F	S	S	M	D	M	D	F	S	S	M	D
		Feiertag	01	02	03	04	05	06	07	08	09	10	11	12	13	14	15	16	17	18	19	20	21	22	23	24	25	26	27	28	29	30	31
		Tag	Datenqualität ("-" : original Gerätewert, "R" : stundenweise, "B" : tagesweise eingeschätzter Wert)																														
B 256	Marienheide 4811 / 5224	Kfz R1	-	-	-	-	-	-	-	-	-	-	-	-	-	-	-	-	-	-	-	-	-	-	-	-	-	-	-	-	-	-	-
		SV R1	-	-	-	-	-	-	-	-	-	-	-	-	-	-	-	-	-	-	-	-	-	-	-	-	-	-	-	-	-	-	-
		Kfz R2	-	-	-	-	-	-	-	-	-	-	-	-	-	-	-	-	-	-	-	-	-	-	-	-	-	-	-	-	-	-	-
		SV R2	-	-	-	-	-	-	-	-	-	-	-	-	-	-	-	-	-	-	-	-	-	-	-	-	-	-	-	-	-	-	-
B 258	Friesenrath (W) 5303 / 5208	Kfz R1	-	-	-	-	-	-	-	-	-	-	-	-	-	-	-	-	-	-	-	-	-	B	B	B	B	B	B	B	B	B	
		SV R1	-	-	-	-	-	-	-	-	-	-	-	-	-	-	-	-	-	-	-	-	-	B	B	B	B	B	B	B	B	B	
		Kfz R2	-	-	-	-	-	-	-	-	-	-	-	-	-	-	-	-	-	-	-	-	-	B	B	B	B	B	B	B	B	B	
		SV R2	-	-	-	-	-	-	-	-	-	-	-	-	-	-	-	-	-	-	-	-	-	B	B	B	B	B	B	B	B	B	
B 258	Friesenrath (S) 5303 / 5250	Kfz R1	-	-	-	-	-	-	-	-	-	-	-	-	-	-	-	-	-	-	-	-	-	B	B	B	B	B	B	B	B	B	
		SV R1	-	-	-	-	-	-	-	-	-	-	-	-	-	-	-	-	-	-	-	-	-	B	B	B	B	B	B	B	B	B	
		Kfz R2	-	-	-	-	-	-	-	-	-	-	-	-	-	-	-	-	-	-	-	-	-	B	B	B	B	B	B	B	B	B	
		SV R2	-	-	-	-	-	-	-	-	-	-	-	-	-	-	-	-	-	-	-	-	-	B	B	B	B	B	B	B	B	B	
B 258	Imgenbroich 5403 / 5277	Kfz R1	-	-	-	-	-	-	-	-	-	-	-	-	-	-	-	-	-	-	-	-	-	-	-	-	-	-	-	-	-	-	
		SV R1	-	-	-	-	-	-	-	-	-	-	-	-	-	-	-	-	-	-	-	-	-	-	-	-	-	-	-	-	-	-	
		Kfz R2	-	-	-	-	-	-	-	-	-	-	-	-	-	-	-	-	-	-	-	-	-	-	-	-	-	-	-	-	-	-	
		SV R2	-	-	-	-	-	-	-	-	-	-	-	-	-	-	-	-	-	-	-	-	-	-	-	-	-	-	-	-	-	-	
B 258	Blankenheimer Wald 5505 / 5239	Kfz R1	-	-	-	-	-	-	-	-	-	-	-	-	-	-	-	-	-	-	-	-	-	-	-	-	-	-	-	-	-	-	
		SV R1	-	-	-	-	-	-	-	-	-	-	-	-	-	-	-	-	-	-	-	-	-	-	-	-	-	-	-	-	-	-	
		Kfz R2	-	-	-	-	-	-	-	-	-	-	-	-	-	-	-	-	-	-	-	-	-	-	-	-	-	-	-	-	-	-	
		SV R2	-	-	-	-	-	-	-	-	-	-	-	-	-	-	-	-	-	-	-	-	-	-	-	-	-	-	-	-	-	-	
B 258	Ahrhütte (O) 5606 / 5243	Kfz R1	-	-	-	-	-	-	-	-	-	-	-	-	-	-	-	-	-	-	-	-	-	-	-	-	-	-	-	-	-	-	
		SV R1	-	-	-	-	-	-	-	-	-	-	-	-	-	-	-	-	-	-	-	-	-	-	-	-	-	-	-	-	-	-	
		Kfz R2	-	-	-	-	-	-	-	-	-	-	-	-	-	-	-	-	-	-	-	-	-	-	-	-	-	-	-	-	-	-	
		SV R2	-	-	-	-	-	-	-	-	-	-	-	-	-	-	-	-	-	-	-	-	-	-	-	-	-	-	-	-	-	-	
B 264	Aachen-Bildchen 5202 / 5261	Kfz R1	-	-	-	-	-	-	-	-	-	-	-	-	-	-	-	-	-	-	-	-	-	-	-	-	-	-	-	-	-	-	
		SV R1	-	-	-	-	-	-	-	-	-	-	-	-	-	R	B	R	-	-	R	B	-	-	-	-	-	-	-	-	-	-	
		Kfz R2	-	-	-	-	-	-	-	-	-	-	-	-	-	-	-	-	-	-	-	-	-	-	-	-	-	-	-	-	-	-	
		SV R2	-	-	-	-	-	-	-	-	-	-	-	-	-	-	-	-	-	-	-	-	-	-	-	-	-	-	-	-	-	-	
B 264	Langerwehe 5104 / 5246	Kfz R1	-	-	-	-	-	-	-	-	-	-	-	-	-	-	-	-	-	-	-	-	-	-	-	-	-	-	-	-	-	-	
		SV R1	-	-	-	-	-	-	-	-	-	-	-	-	-	-	-	-	-	-	-	-	-	-	-	-	-	-	-	-	-	-	
		Kfz R2	-	-	-	-	-	-	-	-	-	-	-	-	-	-	-	-	-	-	-	-	-	-	-	-	-	-	-	-	-	-	
		SV R2	-	-	-	-	-	-	-	-	-	-	-	-	-	-	-	-	-	-	-	-	-	-	-	-	-	-	-	-	-	-	
B 264	Düren/Kerpen 5105 / 5265	Kfz R1	-	-	-	-	-	-	-	-	-	-	-	-	-	-	-	-	-	-	-	-	-	-	-	-	-	-	-	-	-	-	
		SV R1	-	-	-	-	-	-	-	-	-	-	-	-	-	-	-	-	-	-	-	-	-	-	-	-	-	-	-	-	-	-	
		Kfz R2	-	-	-	-	-	-	-	-	-	-	-	-	-	-	-	-	-	-	-	-	-	-	-	-	-	-	-	-	-	-	
		SV R2	-	-	-	-	-	-	-	-	-	-	-	-	-	-	-	-	-	-	-	-	-	-	-	-	-	-	-	-	-	-	
B 265	Lechenich 2 5106 / 5269	Kfz R1	-	-	-	-	-	-	-	-	-	-	-	-	-	-	-	-	-	-	-	-	-	-	-	-	-	-	-	-	-	-	
		SV R1	-	-	-	-	-	-	-	-	-	-	-	-	-	-	-	-	-	-	-	-	-	-	-	-	-	-	-	-	-	-	
		Kfz R2	-	-	-	-	-	-	-	-	-	-	-	-	-	-	-	-	-	-	-	-	-	-	-	-	-	-	-	-	-	-	
		SV R2	-	-	-	-	-	-	-	-	-	-	-	-	-	-	-	-	-	-	-	-	-	-	-	-	-	-	-	-	-	-	
B 265	Wollersheim (O) 5305 / 5232	Kfz R1	-	-	-	-	-	-	-	-	-	-	-	-	-	-	-	-	-	-	-	-	-	-	-	-	-	-	-	-	-	-	
		SV R1	-	-	-	-	-	-	-	-	-	-	-	-	-	-	-	-	-	-	-	-	-	-	-	-	-	-	-	-	-	-	
		Kfz R2	-	-	-	-	-	-	-	-	-	-	-	-	-	-	-	-	-	-	-	-	-	-	-	-	-	-	-	-	-	-	
		SV R2	-	-	-	-	-	-	-	-	-	-	-	-	-	-	-	-	-	-	-	-	-	-	-	-	-	-	-	-	-	-	
B 266	Kesternich (S) 5304 / 5211	Kfz R1	-	-	-	-	-	-	-	-	-	-	-	-	-	-	-	-	-	-	-	-	-	-	-	-	-	-	-	-	-	-	
		SV R1	-	-	-	-	-	-	-	-	-	-	-	-	-	-	-	-	-	-	-	-	-	-	-	-	-	-	-	-	-	-	
		Kfz R2	-	-	-	-	-	-	-	-	-	-	-	-	-	-	-	-	-	-	-	-	-	-	-	-	-	-	-	-	-	-	
		SV R2	-	-	-	-	-	-	-	-	-	-	-	-	-	-	-	-	-	-	-	-	-	-	-	-	-	-	-	-	-	-	
B 288	Uerdingen 4605 / 5231	Kfz R1	-	-	-	-	-	-	-	-	-	-	-	-	-	-	-	-	-	-	-	-	-	-	-	-	-	-	-	-	-	-	
		SV R1	-	-	-	-	-	-	-	-	-	-	-	-	-	-	-	-	-	-	-	-	-	-	-	-	-	-	-	-	-	-	
		Kfz R2	-	-	-	-	-	-	-	-	-	-	-	-	-	-	-	-	-	-	-	-	-	-	-	-	-	-	-	-	-	-	
		SV R2	-	-	-	-	-	-	-	-	-	-	-	-	-	-	-	-	-	-	-	-	-	-	-	-	-	-	-	-	-	-	
B 475	Ladbergen Nord 3812 / 5385	Kfz R1	-	-	-	-	-	-	-	-	-	-	-	-	-	-	-	-	-	-	-	-	-	-	-	-	-	-	-	-	-	-	
		SV R1	-	-	-	-	-	-	-	-	-	-	-	-	-	-	-	-	-	-	-	-	-	-	-	-	-	-	-	-	-	-	
		Kfz R2	-	-	-	-	-	-	-	-	-	-	-	-	-	-	-	-	-	-	-	-	-	-	-	-	-	-	-	-	-	-	
		SV R2	-	-	-	-	-	-	-	-	-	-	-	-	-	-	-	-	-	-	-	-	-	-	-	-	-	-	-	-	-	-	

Laufzeit der Dauerzählstellen und Datenvollständigkeit Kfz und SV

August 2021

Str.-Kl. u. -Nr.	Zst.-Name TK / Zst.-Nr.	W.-Tag	S	M	D	M	D	F	S	S	M	D	M	D	F	S	S	M	D	M	D	F	S	S	M	D												
		Feiertag	01	02	03	04	05	06	07	08	09	10	11	12	13	14	15	16	17	18	19	20	21	22	23	24	25	26	27	28	29	30	31					
		Tag	Datenqualität ("-" : original Gerätewert, "R" : stundenweise, "B" : tagesweise eingeschätzter Wert)																																			
B 475	Sassenberg-Süd 4014 / 5363	Kfz R1	B	B	B	B	B	B	B	B	B	B	B	B	B	B	B	B	B	B	B	B	B	B	B	B	B	B	B	B	B	B						
		SV R1	B	B	B	B	B	B	B	B	B	B	B	B	B	B	B	B	B	B	B	B	B	B	B	B	B	B	B	B	B	B	B					
		Kfz R2	B	B	B	B	B	B	B	B	B	B	B	B	B	B	B	B	B	B	B	B	B	B	B	B	B	B	B	B	B	B	B					
		SV R2	B	B	B	B	B	B	B	B	B	B	B	B	B	B	B	B	B	B	B	B	B	B	B	B	B	B	B	B	B	B	B					
B 475	Lippetal-Lippborg 4314 / 5359	Kfz R1	B	B	B	B	B	B	B	B	B	B	B	B	B	B	B	B	B	B	B	B	B	B	B	B	B	B	B	B	B	B						
		SV R1	B	B	B	B	B	B	B	B	B	B	B	B	B	B	B	B	B	B	B	B	B	B	B	B	B	B	B	B	B	B	B					
		Kfz R2	B	B	B	B	B	B	B	B	B	B	B	B	B	B	B	B	B	B	B	B	B	B	B	B	B	B	B	B	B	B	B					
		SV R2	B	B	B	B	B	B	B	B	B	B	B	B	B	B	B	B	B	B	B	B	B	B	B	B	B	B	B	B	B	B	B	B				
B 477	Gohr 4906 / 5262	Kfz R1	-	-	-	-	-	-	-	-	-	-	-	-	-	-	-	-	-	-	-	-	-	-	-	-	-	-	-	-	-	-						
		SV R1	-	-	-	-	-	-	-	-	-	-	-	-	-	-	-	-	-	-	-	-	-	-	-	-	-	-	-	-	-	-	-					
		Kfz R2	-	-	-	-	-	-	-	-	-	-	-	-	-	-	-	-	-	-	-	-	-	-	-	-	-	-	-	-	-	-	-	-				
		SV R2	-	-	-	-	-	-	-	-	-	-	-	-	-	-	-	-	-	-	-	-	-	-	-	-	-	-	-	-	-	-	-	-				
B 477	Rommerskirchen 4906 / 5268	Kfz R1	-	-	-	-	-	-	-	-	-	-	-	-	-	-	-	-	-	-	-	-	-	-	-	-	-	-	-	-	-	-	-					
		SV R1	-	-	-	-	-	-	-	-	-	-	-	-	-	-	-	-	-	-	-	-	-	-	-	-	-	-	-	-	-	-	-	-				
		Kfz R2	-	-	-	-	-	-	-	-	-	-	-	-	-	-	-	-	-	-	-	-	-	-	-	-	-	-	-	-	-	-	-	-	-			
		SV R2	-	-	-	-	-	-	-	-	-	-	-	-	-	-	-	-	-	-	-	-	-	-	-	-	-	-	-	-	-	-	-	-	-			
B 478	Waldbröl 5111 / 5222	Kfz R1	-	-	-	-	-	-	-	-	-	-	-	-	-	-	-	-	-	-	-	-	-	-	-	-	-	-	-	-	-	-	-	-				
		SV R1	-	-	-	-	-	-	-	-	-	-	-	-	-	-	-	-	-	-	-	-	-	-	-	-	-	-	-	-	-	-	-	-	-			
		Kfz R2	-	-	-	-	-	-	-	-	-	-	-	-	-	-	-	-	-	-	-	-	-	-	-	-	-	-	-	-	-	-	-	-	-	-		
		SV R2	-	-	-	-	-	-	-	-	-	-	-	-	-	-	-	-	-	-	-	-	-	-	-	-	-	-	-	-	-	-	-	-	-	-		
B 480	Brilon (N) 4517 / 5322	Kfz R1	B	B	B	B	B	B	B	B	B	B	B	B	B	B	B	B	B	B	B	B	B	B	B	B	B	B	B	B	B	B	B	B				
		SV R1	B	B	B	B	B	B	B	B	B	B	B	B	B	B	B	B	B	B	B	B	B	B	B	B	B	B	B	B	B	B	B	B	B			
		Kfz R2	B	B	B	B	B	B	B	B	B	B	B	B	B	B	B	B	B	B	B	B	B	B	B	B	B	B	B	B	B	B	B	B	B	B		
		SV R2	B	B	B	B	B	B	B	B	B	B	B	B	B	B	B	B	B	B	B	B	B	B	B	B	B	B	B	B	B	B	B	B	B	B		
B 480	Winterberg 4717 / 5325	Kfz R1	-	-	-	-	-	-	-	-	-	-	-	-	-	-	-	-	-	-	-	-	-	-	-	-	-	-	-	-	-	-	-	-	-			
		SV R1	-	-	-	-	-	-	-	-	-	-	-	-	-	-	-	-	-	-	-	-	-	-	-	-	-	-	-	-	-	-	-	-	-	-		
		Kfz R2	-	-	-	-	-	-	-	-	-	-	-	-	-	-	-	-	-	-	-	-	-	-	-	-	-	-	-	-	-	-	-	-	-	-	-	
		SV R2	-	-	-	-	-	-	-	-	-	-	-	-	-	-	-	-	-	-	-	-	-	-	-	-	-	-	-	-	-	-	-	-	-	-	-	
B 480	Bad Berleburg 4916 / 5301	Kfz R1	B	B	B	B	B	B	B	B	B	B	B	B	B	B	B	B	B	B	B	B	B	B	B	B	B	B	B	B	B	B	B	B	B			
		SV R1	B	B	B	B	B	B	B	B	B	B	B	B	B	B	B	B	B	B	B	B	B	B	B	B	B	B	B	B	B	B	B	B	B	B		
		Kfz R2	B	B	B	B	B	B	B	B	B	B	B	B	B	B	B	B	B	B	B	B	B	B	B	B	B	B	B	B	B	B	B	B	B	B	B	
		SV R2	B	B	B	B	B	B	B	B	B	B	B	B	B	B	B	B	B	B	B	B	B	B	B	B	B	B	B	B	B	B	B	B	B	B	B	
B 481	St. Mauritz 3912 / 5506	Kfz R1	-	-	-	-	-	-	-	-	-	-	-	-	-	-	-	-	-	-	-	-	-	-	-	-	-	-	-	-	-	-	-	-	-	-		
		SV R1	-	-	-	-	-	-	-	-	-	-	-	-	-	-	-	-	-	-	-	-	-	-	-	-	-	-	-	-	-	-	-	-	-	-	-	
		Kfz R2	-	-	-	-	-	-	-	-	-	-	-	-	-	-	-	-	-	-	-	-	-	-	-	-	-	-	-	-	-	-	-	-	-	-	-	-
		SV R2	-	-	-	-	-	-	-	-	-	-	-	-	-	-	-	-	-	-	-	-	-	-	-	-	-	-	-	-	-	-	-	-	-	-	-	-
B 483	Radevormwald-Rochollsberg 4710 / 5271	Kfz R1	B	B	B	B	B	B	B	B	B	B	B	B	B	B	B	B	B	B	B	B	B	B	B	B	B	B	B	B	B	B	B	B	B	B		
		SV R1	B	B	B	B	B	B	B	B	B	B	B	B	B	B	B	B	B	B	B	B	B	B	B	B	B	B	B	B	B	B	B	B	B	B	B	
		Kfz R2	B	B	B	B	B	B	B	B	B	B	B	B	B	B	B	B	B	B	B	B	B	B	B	B	B	B	B	B	B	B	B	B	B	B	B	B
		SV R2	B	B	B	B	B	B	B	B	B	B	B	B	B	B	B	B	B	B	B	B	B	B	B	B	B	B	B	B	B	B	B	B	B	B	B	B
B 506	Kürten-Weiden 4909 / 5270	Kfz R1	-	-	-	-	-	-	-	-	-	-	-	-	-	-	-	-	-	-	-	-	-	-	-	-	-	-	-	-	-	-	-	-	-	-	-	
		SV R1	-	-	-	-	-	-	-	-	-	-	-	-	-	-	-	-	-	-	-	-	-	-	-	-	-	-	-	-	-	-	-	-	-	-	-	
		Kfz R2	-	-	-	-	-	-	-	-	-	-	-	-	-	-	-	-	-	-	-	-	-	-	-	-	-	-	-	-	-	-	-	-	-	-	-	-
		SV R2	-	-	-	-	-	-	-	-	-	-	-	-	-	-	-	-	-	-	-	-	-	-	-	-	-	-	-	-	-	-	-	-	-	-	-	-
B 507	Winterscheid 5110 / 5278	Kfz R1	-	-	-	-	-	-	-	-	-	-	-	-	-	-	-	-	-	-	-	-	-	-	-	-	-	-	-	-	-	-	-	-	-	-	-	
		SV R1	-	-	-	-	-	-	-	-	-	-	-	-	-	-	-	-	-	-	-	-	-	-	-	-	-	-	-	-	-	-	-	-	-	-	-	-
		Kfz R2	-	-	-	-	-	-	-	-	-	-	-	-	-	-	-	-	-	-	-	-	-	-	-	-	-	-	-	-	-	-	-	-	-	-	-	-
		SV R2	-	-	-	-	-	-	-	-	-	-	-	-	-	-	-	-	-	-	-	-	-	-	-	-	-	-	-	-	-	-	-	-	-	-	-	-
B 511	Gleidorf (N) 4815 / 5311	Kfz R1	-	-	-	-	-	-	-	-	R	-	-	R	-	-	-	-	-	-	-	-	-	-	-	-	-	-	-	-	-	-	-	-	-	-	-	
		SV R1	-	-	-	-	-	-	-	-	R	-	-	R	-	-	-	-	-	-	-	-	-	-	-	-	-	-	-	-	-	-	-	-	-	-	-	-
		Kfz R2	-	-	-	-	-	-	-	-	R	-	-	R	-	-	-	-	-	-	-	-	-	-	-	-	-	-	-	-	-	-	-	-	-	R	-	-
		SV R2	-	-	-	-	-	-	-	-	R	-	-	R	-	-	-	-	-	-	-	-	-	-	-	-	-	-	-	-	-	-	-	-	R	-	-	
B 514	Babbenhausen 3819 / 5335	Kfz R1	-	-	-	-	-	-	-	-	-	-	-	-	-	-	-	-	-	-	-	-	-	-	-	-	-	-	-	-	-	-	-	-	-	-	-	
		SV R1	-	-	-	-	-	-	-	-	-	-	-	-	-	-	-	-	-	-	-	-	-	-	-	-	-	-	-	-	-	-	-	-	-	-	-	-
		Kfz R2	-	-	-	-	-	-	-	-	-	-	-	-	-	-	-	-	-	-	-	-	-	-	-	-	-	-	-	-	-	-	-	-	-	-	-	-
		SV R2	B	B	B	B	B	B	B	B	B	B	B	B	B	B	B	B	B	B	B	B	B	B	B	B	B	B	B	B	B	B	B	B	B	B	B	B

Herausgeber:

Landesbetrieb Straßenbau Nordrhein-Westfalen, Landesmobilitätszentrale, Bonner Straße 67, 51379 Leverkusen
Die Autobahn GmbH des Bundes, NL Rheinland, GB Verkehrszentrale Leverkusen, Bonner Straße 65, 51379 Leverkusen

Auswertung:

DTV-Verkehrsconsult GmbH, Pascalstraße 53, 52076 Aachen

Laufzeit der Dauerzählstellen und Datenvollständigkeit Kfz und SV

August 2021

Str.-Kl. u. -Nr.	Zst.-Name TK / Zst.-Nr.	W.-Tag	S	M	D	M	D	F	S	S	M	D	M	D	F	S	S	M	D	M	D	F	S	S	M	D	M	D	F	S	S	M	D	
		Feiertag	01	02	03	04	05	06	07	08	09	10	11	12	13	14	15	16	17	18	19	20	21	22	23	24	25	26	27	28	29	30	31	
		Tag	Datenqualität ("-" : original Gerätewert, "R" : stundenweise, "B" : tagesweise eingeschätzter Wert)																															
B 514	Kalletal 3819 / 5347	Kfz R1	-	-	-	-	-	-	-	-	-	-	-	-	-	-	-	-	-	-	-	-	-	-	-	-	-	-	-	-	-	-	-	
		SV R1	-	-	-	-	-	-	-	-	-	-	-	-	-	-	-	-	-	-	-	-	-	-	-	-	-	-	-	-	-	-	-	-
		Kfz R2	-	-	-	-	-	-	-	-	-	-	-	-	-	-	-	-	-	-	-	-	-	-	-	-	-	-	-	-	-	-	-	-
		SV R2	-	-	-	-	-	-	-	-	-	-	-	-	-	-	-	-	-	-	-	-	-	-	-	-	-	-	-	-	-	-	-	-
B 516	Ense-Möhnesee 4414 / 5346	Kfz R1	-	-	-	-	-	-	-	-	-	-	-	-	-	-	-	-	-	-	-	-	-	-	-	-	-	-	-	-	-	-	-	
		SV R1	-	-	-	-	-	-	-	-	-	-	-	-	-	-	-	-	-	-	-	-	-	-	-	-	-	-	-	-	-	-	-	-
		Kfz R2	-	-	-	-	-	-	-	-	-	-	-	-	-	-	-	-	-	-	-	-	-	-	-	-	-	-	-	-	-	-	-	-
		SV R2	-	-	-	-	-	-	-	-	-	-	-	-	-	-	-	-	-	-	-	-	-	-	-	-	-	-	-	-	-	-	-	-
B 516	Brilon (W) 4517 / 5323	Kfz R1	B	B	B	B	B	B	B	B	B	B	B	B	B	B	B	B	B	B	B	B	B	B	B	B	B	B	B	B	B	B	B	
		SV R1	B	B	B	B	B	B	B	B	B	B	B	B	B	B	B	B	B	B	B	B	B	B	B	B	B	B	B	B	B	B	B	B
		Kfz R2	B	B	B	B	B	B	B	B	B	B	B	B	B	B	B	B	B	B	B	B	B	B	B	B	B	B	B	B	B	B	B	B
		SV R2	B	B	B	B	B	B	B	B	B	B	B	B	B	B	B	B	B	B	B	B	B	B	B	B	B	B	B	B	B	B	B	B
B 525	Coesfeld-Ost 4009 / 5353	Kfz R1	B	B	B	B	B	B	B	B	B	B	B	B	B	B	B	B	B	B	B	B	B	B	B	B	B	B	B	B	B	B	B	
		SV R1	B	B	B	B	B	B	B	B	B	B	B	B	B	B	B	B	B	B	B	B	B	B	B	B	B	B	B	B	B	B	B	B
		Kfz R2	B	B	B	B	B	B	B	B	B	B	B	B	B	B	B	B	B	B	B	B	B	B	B	B	B	B	B	B	B	B	B	B
		SV R2	B	B	B	B	B	B	B	B	B	B	B	B	B	B	B	B	B	B	B	B	B	B	B	B	B	B	B	B	B	B	B	B
L 11	Wollersheim (W) 5305 / 5234	Kfz R1	-	-	-	-	-	-	-	-	-	-	-	-	-	-	-	-	-	-	-	-	-	-	-	-	-	-	-	-	-	-	-	
		SV R1	-	-	-	-	-	-	-	-	-	-	-	-	-	-	-	-	-	-	-	-	-	-	-	-	-	-	-	-	-	-	-	-
		Kfz R2	B	B	B	B	B	B	B	B	B	B	B	B	B	B	B	B	B	B	B	B	B	B	B	B	B	B	B	B	B	B	B	B
		SV R2	B	B	B	B	B	B	B	B	B	B	B	B	B	B	B	B	B	B	B	B	B	B	B	B	B	B	B	B	B	B	B	B
L 29	Heidenend 4603 / 5438	Kfz R1	-	-	-	-	-	-	-	-	-	-	-	-	-	-	-	-	-	-	-	-	-	-	-	-	-	-	-	-	-	-	-	
		SV R1	-	-	-	-	-	-	-	-	-	-	-	-	-	-	-	-	-	-	-	-	-	-	-	-	-	-	-	-	-	-	-	-
		Kfz R2	-	-	-	-	-	-	-	-	-	-	-	-	-	-	-	-	-	-	-	-	-	-	-	-	-	-	-	-	-	-	-	-
		SV R2	-	-	-	-	-	-	-	-	-	-	-	-	-	-	-	-	-	-	-	-	-	-	-	-	-	-	-	-	-	-	-	-
L 29	Willich-Viersen 4704 / 5266	Kfz R1	-	-	-	-	-	-	-	-	-	-	-	-	-	-	-	-	-	-	-	-	-	-	-	-	-	-	-	-	-	-	-	
		SV R1	-	-	-	-	-	-	-	-	-	-	-	-	-	-	-	-	-	-	-	-	-	-	-	-	-	-	-	-	-	-	-	-
		Kfz R2	-	-	-	-	-	-	-	-	-	-	-	-	-	-	-	-	-	-	-	-	-	-	-	-	-	-	-	-	-	-	-	-
		SV R2	-	-	-	-	-	-	-	-	-	-	-	-	-	-	-	-	-	-	-	-	-	-	-	-	-	-	-	-	-	-	-	-
L 47	Sittard 5001 / 5256	Kfz R1	-	-	-	-	-	-	-	-	-	-	-	-	-	-	-	-	-	-	-	-	-	-	-	-	-	-	-	-	-	-	-	
		SV R1	-	-	-	-	-	-	-	-	-	-	-	-	-	-	-	-	-	-	-	-	-	-	-	-	-	-	-	-	-	-	-	-
		Kfz R2	-	-	-	-	-	-	-	-	-	-	-	-	-	-	-	-	-	-	-	-	-	-	-	-	-	-	-	-	-	-	-	-
		SV R2	-	-	-	-	-	-	-	-	-	-	-	-	-	-	-	-	-	-	-	-	-	-	-	-	-	-	-	-	-	-	-	-
L 77	Goch (N) 4302 / 5241	Kfz R1	-	-	-	-	-	-	-	-	-	-	-	-	-	-	-	-	-	-	-	-	-	-	-	-	-	-	-	-	-	-	-	
		SV R1	-	-	-	-	-	-	-	-	-	-	-	-	-	-	-	-	-	-	-	-	-	-	-	-	-	-	-	-	-	-	-	-
		Kfz R2	-	-	-	-	-	-	-	-	-	-	-	-	-	-	-	-	-	-	-	-	-	-	-	-	-	-	-	-	-	-	-	-
		SV R2	-	-	-	-	-	-	-	-	-	-	-	-	-	-	-	-	-	-	-	-	-	-	-	-	-	-	-	-	-	-	-	-
L 101	Schildgen (O) 4908 / 5427	Kfz R1	-	-	-	-	-	-	-	-	-	-	-	-	-	-	-	-	-	-	-	-	-	-	-	-	-	-	-	-	-	-	-	
		SV R1	-	-	-	-	-	-	-	-	-	-	-	-	-	-	-	-	-	-	-	-	-	-	-	-	-	-	-	-	-	-	-	-
		Kfz R2	-	-	-	-	-	-	-	-	-	-	-	-	-	-	-	-	-	-	-	-	-	-	-	-	-	-	-	-	-	-	-	-
		SV R2	-	-	-	-	-	-	-	-	-	-	-	-	-	-	-	-	-	-	-	-	-	-	-	-	-	-	-	-	-	-	-	-
L 104	Kirchhellen (O) 4307 / 5524	Kfz R1	-	-	-	-	-	-	-	-	-	-	-	-	-	-	-	-	-	-	-	-	-	-	-	-	-	-	-	-	-	-	-	
		SV R1	-	-	-	-	-	-	-	-	-	-	-	-	-	-	-	-	-	-	-	-	-	-	-	-	-	-	-	-	-	-	-	-
		Kfz R2	-	-	-	-	-	-	-	-	-	-	-	-	-	-	-	-	-	-	-	-	-	-	-	-	-	-	-	-	-	-	-	-
		SV R2	-	-	-	-	-	-	-	-	-	-	-	-	-	-	-	-	-	-	-	-	-	-	-	-	-	-	-	-	-	-	-	-
L 115	Ahrhütte (N) 5606 / 5245	Kfz R1	-	-	-	-	-	-	-	-	-	-	-	-	-	-	-	-	-	-	-	-	-	-	-	-	-	-	-	-	-	-	-	
		SV R1	-	-	-	-	-	-	-	-	-	-	-	-	-	-	-	-	-	-	-	-	-	-	-	-	-	-	-	-	-	-	-	-
		Kfz R2	-	-	-	-	-	-	-	-	-	-	-	-	-	-	-	-	-	-	-	-	-	-	-	-	-	-	-	-	-	-	-	-
		SV R2	-	-	-	-	-	-	-	-	-	-	-	-	-	-	-	-	-	-	-	-	-	-	-	-	-	-	-	-	-	-	-	-
L 136	Loope 5010 / 5204	Kfz R1	-	-	-	-	-	-	-	-	-	-	-	-	-	-	-	-	-	-	-	-	-	-	-	-	-	-	-	-	-	-	-	
		SV R1	-	-	-	-	-	-	-	-	-	-	-	-	-	-	-	-	-	-	-	-	-	-	-	-	-	-	-	-	-	-	-	-
		Kfz R2	-	-	-	-	-	-	-	-	-	-	-	-	-	-	-	-	-	-	-	-	-	-	-	-	-	-	-	-	-	-	-	-
		SV R2	-	-	-	-	-	-	-	-	-	-	-	-	-	-	-	-	-	-	-	-	-	-	-	-	-	-	-	-	-	-	-	-
L 143	Rottbitze (N) 5309 / 5406	Kfz R1	-	-	-	-	-	-	-	-	-	-	-	-	-	-	-	-	-	-	-	-	-	-	-	-	-	-	-	-	-	-	-	
		SV R1	-	-	-	-	-	-	-	-	-	-	-	-	-	-	-	-	-	-	-	-	-	-	-	-	-	-	-	-	-	-	-	-
		Kfz R2	-	-	-	-	-	-	-	-	-	-	-	-	-	-	-	-	-	-	-	-	-	-	-	-	-	-	-	-	-	-	-	-
		SV R2	-	-	-	-	-	-	-	-	-	-	-	-	-	-	-	-	-	-	-	-	-	-	-	-	-	-	-	-	-	-	-	-

Laufzeit der Dauerzählstellen und Datenvollständigkeit Kfz und SV

August 2021

Str.-Kl. u. -Nr.	Zst.-Name TK / Zst.-Nr.	W.-Tag	S	M	D	M	D	F	S	S	M	D	M	D	F	S	S	M	D	M	D	F	S	S	M	D	M	D	F	S	S	M	D	
		Feiertag	01	02	03	04	05	06	07	08	09	10	11	12	13	14	15	16	17	18	19	20	21	22	23	24	25	26	27	28	29	30	31	
		Tag	Datenqualität ("-" : original Gerätewert, "R" : stundenweise, "B" : tagesweise eingeschätzter Wert)																															
L 166	Kesternich (O) 5304 / 5210	Kfz R1	-	-	-	-	-	-	-	-	-	-	-	-	-	-	-	-	-	-	-	-	-	-	-	-	-	-	-	-	-	-	-	
		SV R1	-	-	-	-	-	-	-	-	-	-	-	-	-	-	-	-	-	-	-	-	-	-	-	-	-	-	-	-	-	-	-	-
		Kfz R2	-	-	-	-	-	-	-	-	-	-	-	-	-	-	-	-	-	-	-	-	-	-	-	-	-	-	-	-	-	-	-	-
		SV R2	-	-	-	-	-	-	-	-	-	-	-	-	-	-	-	-	-	-	-	-	-	-	-	-	-	-	-	-	-	-	-	-
L 182	Bornheim (S) 5207 / 5407	Kfz R1	-	-	-	-	-	-	-	-	-	-	-	-	-	-	-	-	-	-	-	-	-	-	-	-	-	-	-	-	-	-	-	
		SV R1	-	-	-	-	-	-	-	-	-	-	-	-	-	-	-	-	-	-	-	-	-	-	-	-	-	-	-	-	-	-	-	-
		Kfz R2	-	-	-	-	-	-	-	-	-	-	-	-	-	-	-	-	-	-	-	-	-	-	-	-	-	-	-	-	-	-	-	-
		SV R2	-	-	-	-	-	-	-	-	-	-	-	-	-	-	-	-	-	-	-	-	-	-	-	-	-	-	-	-	-	-	-	-
L 183	Bornheim (W) 5207 / 5408	Kfz R1	-	-	-	-	-	-	-	-	-	-	-	-	-	-	-	-	-	-	-	-	-	-	-	-	-	-	-	-	-	-	-	
		SV R1	-	-	-	-	-	-	-	-	-	-	-	-	-	-	-	-	-	-	-	-	-	-	-	-	-	-	-	-	-	-	-	-
		Kfz R2	-	-	-	-	-	-	-	-	-	-	-	-	-	-	-	-	-	-	-	-	-	-	-	-	-	-	-	-	-	-	-	-
		SV R2	-	-	-	-	-	-	-	-	-	-	-	-	-	-	-	-	-	-	-	-	-	-	-	-	-	-	-	-	-	-	-	-
L 194	Weilerswist 5207 / 5437	Kfz R1	-	-	-	-	-	-	-	-	-	-	-	-	-	-	-	-	-	-	-	-	-	-	-	-	-	-	-	-	-	-	-	
		SV R1	B	B	B	B	B	B	B	B	B	B	B	B	B	B	B	B	B	B	B	B	B	B	B	B	B	B	-	-	-	-	-	-
		Kfz R2	-	-	-	-	-	-	-	-	-	-	-	-	-	-	-	-	-	-	-	-	-	-	-	-	-	-	-	-	-	-	-	-
		SV R2	-	-	-	-	-	-	-	-	-	-	-	-	-	-	-	-	-	-	-	-	-	-	-	-	-	-	-	-	-	-	-	-
L 218	Heimbach 5304 / 5413	Kfz R1	-	-	-	-	-	-	-	-	-	-	-	-	-	-	-	-	-	-	-	-	-	-	-	-	-	-	-	-	-	-	-	
		SV R1	-	-	-	-	-	-	-	-	-	-	-	-	-	-	-	-	-	-	-	-	-	-	-	-	-	-	-	-	-	-	-	-
		Kfz R2	-	-	-	-	-	-	-	-	-	-	-	-	-	-	-	-	-	-	-	-	-	-	-	-	-	-	-	-	-	-	-	-
		SV R2	-	-	-	-	-	-	-	-	-	-	-	-	-	-	-	-	-	-	-	-	-	-	-	-	-	-	-	-	-	-	-	-
L 231	Horbach/Locht 5102 / 5439	Kfz R1	-	-	-	-	-	-	-	-	-	-	-	-	-	-	-	-	-	-	-	-	-	-	-	-	-	-	-	-	-	-	-	
		SV R1	-	-	-	-	-	-	-	-	-	-	-	-	-	-	-	-	-	-	-	-	-	-	-	-	-	-	-	-	-	-	-	-
		Kfz R2	-	-	-	-	-	-	-	-	-	-	-	-	-	-	-	-	-	-	-	-	-	-	-	-	-	-	-	-	-	-	-	-
		SV R2	-	-	-	-	-	-	-	-	-	-	-	-	-	-	-	-	-	-	-	-	-	-	-	-	-	-	-	-	-	-	-	-
L 232	Richterich 5102 / 5411	Kfz R1	-	-	-	-	-	-	-	-	-	-	-	-	-	-	-	-	-	-	-	-	-	-	-	-	-	-	-	-	-	-	-	
		SV R1	-	-	-	-	-	-	-	-	-	-	-	-	-	-	-	-	-	-	-	-	-	-	-	-	-	-	-	-	-	-	-	-
		Kfz R2	-	-	-	-	-	-	-	-	-	-	-	-	-	-	-	-	-	-	-	-	-	-	-	-	-	-	-	-	-	-	-	-
		SV R2	-	-	-	-	-	-	-	-	-	-	-	-	-	-	-	-	-	-	-	-	-	-	-	-	-	-	-	-	-	-	-	-
L 233	Friesenrath (N) 5303 / 5209	Kfz R1	-	-	-	-	-	-	-	-	-	-	-	-	-	-	-	-	-	-	-	-	-	-	B	B	B	B	B	B	B	B	B	
		SV R1	-	-	-	-	-	-	-	-	-	-	-	-	-	-	-	-	-	-	-	-	-	-	-	B	B	B	B	B	B	B	B	B
		Kfz R2	-	-	-	-	-	-	-	-	-	-	-	-	-	-	-	-	-	-	-	-	-	-	-	B	B	B	B	B	B	B	B	B
		SV R2	-	-	-	-	-	-	-	-	-	-	-	-	-	-	-	-	-	-	-	-	-	-	-	B	B	B	B	B	B	B	B	B
L 238	Stolberg 5203 / 5441	Kfz R1	B	B	B	B	B	B	B	B	B	B	B	B	B	B	B	B	B	B	B	B	B	B	B	B	B	B	B	B	B	B	B	
		SV R1	B	B	B	B	B	B	B	B	B	B	B	B	B	B	B	B	B	B	B	B	B	B	B	B	B	B	B	B	B	B	B	B
		Kfz R2	B	B	B	B	B	B	B	B	B	B	B	B	B	B	B	B	B	B	B	B	B	B	B	B	B	B	B	B	B	B	B	B
		SV R2	B	B	B	B	B	B	B	B	B	B	B	B	B	B	B	B	B	B	B	B	B	B	B	B	B	B	B	B	B	B	B	B
L 238	Zweifall 5203 / 5410	Kfz R1	B	B	B	B	B	B	B	B	B	B	B	B	B	B	B	B	B	B	B	B	B	B	B	B	B	B	-	-	-	-	-	
		SV R1	B	B	B	B	B	B	B	B	B	B	B	B	B	B	B	B	B	B	B	B	B	B	B	B	B	B	-	-	-	-	-	
		Kfz R2	B	B	B	B	B	B	B	B	B	B	B	B	B	B	B	B	B	B	B	B	B	B	B	B	B	B	-	-	-	-	-	
		SV R2	B	B	B	B	B	B	B	B	B	B	B	B	B	B	B	B	B	B	B	B	B	B	B	B	B	B	R	-	-	-	-	
L 247	Rottbitze (O) 5309 / 5405	Kfz R1	-	-	-	-	-	-	-	-	-	-	-	-	-	-	-	-	-	-	-	-	-	-	-	-	-	-	-	-	-	-	-	
		SV R1	-	-	-	-	-	-	-	-	-	-	-	-	-	-	-	-	-	-	-	-	-	-	-	-	-	-	-	-	-	-	-	-
		Kfz R2	-	-	-	-	-	-	-	-	-	-	-	-	-	-	-	-	-	-	-	-	-	-	-	-	-	-	-	-	-	-	-	-
		SV R2	-	-	-	-	-	-	-	-	-	-	-	-	-	-	-	-	-	-	-	-	-	-	-	-	-	-	-	-	-	-	-	-
L 288	Schildgen (W) 4908 / 5426	Kfz R1	-	-	-	-	-	-	-	-	-	-	-	-	-	-	-	-	-	-	-	-	-	-	-	-	-	-	-	-	-	-	-	
		SV R1	-	-	-	-	-	-	-	-	-	-	-	-	-	-	-	-	-	-	-	-	-	-	-	-	-	-	-	-	-	-	-	-
		Kfz R2	-	-	-	-	-	-	-	-	-	-	-	-	-	-	-	-	-	-	-	-	-	-	-	-	-	-	-	-	-	-	-	-
		SV R2	-	-	-	-	-	-	-	-	-	-	-	-	-	-	-	-	-	-	-	-	-	-	-	-	-	-	-	-	-	-	-	-
L 324	Erdingen 5012 / 5431	Kfz R1	-	-	-	-	-	-	-	-	-	-	-	-	-	-	-	-	-	-	-	-	-	-	-	-	-	-	-	-	-	-	-	
		SV R1	-	-	-	-	-	-	-	-	-	-	-	-	-	-	-	-	-	-	-	-	-	-	-	-	-	-	-	-	-	-	-	-
		Kfz R2	-	-	-	-	-	-	-	-	-	-	-	-	-	-	-	-	-	-	-	-	-	-	-	-	-	-	-	-	-	-	-	-
		SV R2	-	-	-	-	-	-	-	-	-	-	-	-	-	-	-	-	-	-	-	-	-	-	-	-	-	-	-	-	-	-	-	-
L 331	Margarethenhöhe 5309 / 5404	Kfz R1	-	-	-	-	-	-	-	-	-	-	-	-	-	-	-	-	-	-	-	-	-	-	-	-	-	-	-	-	-	-	-	
		SV R1	-	-	-	-	-	-	-	-	-	-	-	-	-	-	-	-	-	-	-	-	-	-	-	-	-	-	-	-	-	-	-	-
		Kfz R2	-	-	-	-	-	-	-	-	-	-	-	-	-	-	-	-	-	-	-	-	-	-	-	-	-	-	-	-	-	-	-	-
		SV R2	-	-	-	-	-	-	-	-	-	-	-	-	-	-	-	-	-	-	-	-	-	-	-	-	-	-	-	-	-	-	-	-

Herausgeber:

Landesbetrieb Straßenbau Nordrhein-Westfalen, Landesmobilitätszentrale, Bonner Straße 67, 51379 Leverkusen
Die Autobahn GmbH des Bundes, NL Rheinland, GB Verkehrszentrale Leverkusen, Bonner Straße 65, 51379 Leverkusen

Auswertung:

DTV-Verkehrsconsult GmbH, Pascalstraße 53, 52076 Aachen

Laufzeit der Dauerzählstellen und Datenvollständigkeit Kfz und SV

August 2021

Str.-Kl. u. -Nr.	Zst.-Name TK / Zst.-Nr.	W.-Tag Feiertag Tag	S	M	D	M	D	F	S	S	M	D	M	D	F	S	S	M	D	M	D	F	S	S	M	D	M	D	F	S	S	M	D
			01	02	03	04	05	06	07	08	09	10	11	12	13	14	15	16	17	18	19	20	21	22	23	24	25	26	27	28	29	30	31
			Datenqualität ("-" : original Gerätewert, "R" : stundenweise, "B" : tagesweise eingeschätzter Wert)																														
L 357	D-Gerresheim 4707 / 5416	Kfz R1	-	-	-	-	-	-	-	-	-	-	-	-	-	-	-	-	-	-	-	-	-	-	-	-	-	-	-	-	-	-	-
		SV R1	-	-	-	-	-	-	-	-	-	-	-	-	-	-	-	-	-	-	-	-	-	-	-	-	-	-	-	-	-	-	-
		Kfz R2	-	-	-	-	-	-	-	-	-	-	-	-	-	-	-	-	-	-	-	-	-	-	-	-	-	-	-	-	-	-	-
		SV R2	-	-	-	-	-	-	-	-	-	-	-	-	-	-	-	-	-	-	-	-	-	-	-	-	-	-	-	-	-	-	-
L 358	Bensberg-Refrath 5008 / 5428	Kfz R1	-	-	-	-	-	-	-	-	-	-	-	-	-	-	-	-	-	-	-	-	-	-	-	-	-	-	-	-	-	-	
		SV R1	-	-	-	-	-	-	-	-	-	-	-	-	-	-	-	-	-	-	-	-	-	-	-	-	-	-	-	-	-	-	-
		Kfz R2	-	-	-	-	-	-	-	-	-	-	-	-	-	-	-	-	-	-	R	-	-	-	-	-	-	-	-	-	-	-	-
		SV R2	-	-	-	-	-	-	-	-	-	-	-	-	-	-	-	-	-	-	R	-	-	-	-	-	-	-	-	-	-	-	-
L 359	Witzhelden (W) 4808 / 5418	Kfz R1	-	-	-	-	-	-	-	-	-	-	-	-	-	-	-	-	-	-	-	-	-	-	-	-	-	-	-	-	-	-	
		SV R1	-	-	-	-	-	-	-	-	-	-	-	-	-	-	-	-	-	-	-	-	-	-	-	-	-	-	-	-	-	-	-
		Kfz R2	-	-	-	-	-	-	-	-	-	-	-	-	-	-	-	-	-	-	-	-	-	-	-	-	-	-	-	-	-	-	-
		SV R2	-	-	-	-	-	-	-	-	-	-	-	-	-	-	-	-	-	-	-	-	-	-	-	-	-	-	-	-	-	-	-
L 372	Brüggen (O) 4703 / 5433	Kfz R1	-	-	-	-	-	-	-	-	-	-	-	-	-	-	-	-	-	-	-	-	-	-	-	-	-	-	-	-	-	-	
		SV R1	-	-	-	-	-	-	-	-	-	-	-	-	-	-	-	-	-	-	-	-	-	-	-	-	-	-	-	-	-	-	-
		Kfz R2	-	-	-	-	-	-	-	-	-	-	-	-	-	-	-	-	-	-	-	-	-	-	-	-	-	-	-	-	-	-	-
		SV R2	-	-	-	-	-	-	-	-	-	-	-	-	-	-	-	-	-	-	-	-	-	-	-	-	-	-	-	-	-	-	-
L 418	Hahnerberg 4708 / 5440	Kfz R1	-	-	-	-	-	-	-	-	-	-	-	-	-	-	-	-	-	-	-	-	-	-	-	-	-	-	-	-	-	-	
		SV R1	-	-	-	-	-	-	-	-	-	-	-	-	-	-	-	-	-	-	-	-	-	-	-	-	-	-	-	-	-	-	-
		Kfz R2	-	-	-	-	-	-	-	-	-	-	-	-	-	-	-	-	-	-	-	-	-	-	-	-	-	-	-	-	-	-	-
		SV R2	-	-	-	-	-	-	-	-	-	-	-	-	-	-	-	-	-	-	-	-	-	-	-	-	-	-	-	-	-	-	-
L 442	Essen-Werden (O) 4607 / 5420	Kfz R1	-	-	-	-	-	-	-	-	-	-	-	-	-	-	-	-	-	-	-	-	-	-	-	-	-	-	-	-	-	-	
		SV R1	-	-	-	-	-	-	-	-	-	-	-	-	-	-	-	-	-	-	-	-	-	-	-	-	-	-	-	-	-	-	-
		Kfz R2	-	-	-	-	-	-	-	-	-	-	-	-	-	-	-	-	-	-	-	-	-	-	-	-	-	-	-	-	-	-	-
		SV R2	-	-	-	-	-	-	-	-	-	-	-	-	-	-	-	-	-	-	-	-	-	-	-	-	-	-	-	-	-	-	-
L 442	Essen-Werden (N) 4607 / 5421	Kfz R1	-	-	-	-	-	-	-	-	-	-	-	-	-	-	-	-	-	-	-	-	-	-	-	-	-	-	-	-	-	-	
		SV R1	-	-	-	-	-	-	-	-	-	-	-	-	-	-	-	-	-	-	-	-	-	-	-	-	-	-	-	-	-	-	-
		Kfz R2	-	-	-	-	-	-	-	-	-	-	-	-	-	-	-	-	-	-	-	-	-	-	-	-	-	-	-	-	-	-	-
		SV R2	-	-	-	-	-	-	-	-	-	-	-	-	-	-	-	-	-	-	-	-	-	-	-	-	-	-	-	-	-	-	-
L 463	Voerde 4306 / 5424	Kfz R1	-	-	-	-	-	-	-	-	-	-	-	-	-	-	-	-	-	-	-	-	-	-	-	-	-	-	-	-	-	-	
		SV R1	-	-	-	-	-	-	-	-	-	-	-	-	-	-	-	-	-	-	-	-	-	-	-	-	-	-	-	-	-	-	-
		Kfz R2	-	-	-	-	-	-	-	-	-	-	-	-	-	-	-	-	-	-	-	-	-	-	-	-	-	-	-	-	-	-	-
		SV R2	-	-	R	-	-	-	-	-	-	-	-	-	-	-	-	-	-	-	-	-	-	-	-	-	-	-	-	-	-	-	-
L 475	Krefeld 4605 / 5434	Kfz R1	-	-	-	-	-	-	-	-	-	-	-	-	-	-	-	-	-	-	-	-	-	-	-	-	-	-	-	-	-	-	
		SV R1	-	-	-	-	-	-	-	-	-	-	-	-	-	-	-	-	-	-	-	-	-	-	-	-	-	-	-	-	-	-	-
		Kfz R2	-	-	-	-	-	-	-	-	-	-	-	-	-	-	-	-	-	-	-	-	-	-	-	-	-	-	-	-	-	-	-
		SV R2	-	-	-	-	-	-	-	-	-	-	-	-	-	-	-	-	-	-	-	-	-	-	-	-	-	-	-	-	-	-	-
L 528	Breckerfeld (N) 4710 / 5507	Kfz R1	-	-	-	-	-	-	-	-	-	-	-	-	-	-	-	-	-	-	-	-	-	-	-	-	-	-	-	-	-	-	
		SV R1	-	-	-	-	-	-	-	-	-	-	-	-	-	-	-	-	-	-	-	-	-	-	-	-	-	-	-	-	-	-	-
		Kfz R2	-	-	-	-	-	-	-	-	-	-	-	-	-	-	-	-	-	-	-	-	-	-	-	-	-	-	-	-	-	-	-
		SV R2	-	-	-	-	-	-	-	-	-	-	-	-	-	-	-	-	-	-	-	-	-	-	-	-	-	-	-	-	-	-	-
L 531	Siegen 5114 / 5332	Kfz R1	-	-	-	-	-	-	-	-	-	-	-	-	-	-	-	-	-	-	-	-	-	-	-	-	-	-	-	-	-	-	
		SV R1	-	-	-	-	-	-	-	-	-	-	-	-	-	-	-	-	-	-	-	-	-	-	-	-	-	-	-	-	-	-	-
		Kfz R2	-	-	-	-	-	-	-	-	-	-	-	-	-	-	-	-	-	-	-	-	-	-	-	-	-	-	-	-	-	-	-
		SV R2	-	-	-	-	-	-	-	-	-	-	-	-	-	-	-	-	-	-	-	-	-	-	-	-	-	-	-	-	-	-	-
L 544	Langscheid (W) 4613 / 5510	Kfz R1	-	-	-	-	-	-	-	-	-	-	-	-	-	-	-	-	-	-	-	-	-	-	-	-	-	-	-	-	-	-	
		SV R1	-	-	-	-	-	-	-	-	-	-	-	-	-	-	-	-	-	-	-	-	-	-	-	-	-	-	-	-	-	-	-
		Kfz R2	-	-	-	-	-	-	-	-	-	-	-	-	-	-	-	-	-	-	-	-	-	-	-	-	-	-	-	-	-	-	-
		SV R2	-	-	-	-	-	-	-	-	-	-	-	-	-	-	-	-	-	-	-	-	-	-	-	-	-	-	-	-	-	-	-
L 551	Haltern 4209 / 5536	Kfz R1	-	-	-	-	-	-	-	-	-	-	-	-	-	-	-	-	-	-	-	-	-	-	-	-	-	-	-	-	-	-	
		SV R1	-	-	-	-	-	-	-	-	-	-	-	-	-	-	-	-	-	-	-	-	-	-	-	-	-	-	-	-	-	-	-
		Kfz R2	-	-	-	-	-	-	-	-	-	-	-	-	-	-	-	-	-	-	-	-	-	-	-	-	-	-	-	-	-	-	-
		SV R2	-	-	-	-	-	-	-	-	-	-	-	-	-	-	-	-	-	-	-	-	-	-	-	-	-	-	-	-	-	-	-
L 555	Coesfeld-Nordost 4009 / 5533	Kfz R1	-	-	-	-	-	-	-	-	-	-	-	-	-	-	-	-	-	-	-	-	-	-	-	-	-	-	-	-	-	-	
		SV R1	-	-	-	-	-	-	-	-	-	-	-	-	-	-	-	-	-	-	-	-	-	-	-	-	-	-	-	-	-	-	-
		Kfz R2	-	-	-	-	-	-	-	-	-	-	-	-	-	-	-	-	-	-	-	-	-	-	-	-	-	-	-	-	-	-	-
		SV R2	-	-	-	-	-	-	-	-	-	-	-	-	-	-	-	-	-	-	-	-	-	-	-	-	-	-	-	-	-	-	-

Laufzeit der Dauerzählstellen und Datenvollständigkeit Kfz und SV

August 2021

Str.-Kl. u. -Nr.	Zst.-Name TK / Zst.-Nr.	W.-Tag	S	M	D	M	D	F	S	S	M	D	M	D	F	S	S	M	D	M	D	F	S	S	M	D	M	D	F	S	S	M	D
		Feiertag	01	02	03	04	05	06	07	08	09	10	11	12	13	14	15	16	17	18	19	20	21	22	23	24	25	26	27	28	29	30	31
		Tag	Datenqualität ("-" : original Gerätewert, "R" : stundenweise, "B" : tagesweise eingeschätzter Wert)																														
L 560	Sandersküper 3807 / 5535	Kfz R1	-	-	-	-	-	-	-	-	-	-	-	-	-	-	-	-	-	-	-	-	-	-	-	-	-	-	-	-	-	-	-
		SV R1	-	-	-	-	-	-	-	-	-	-	-	-	-	-	-	-	-	-	-	-	-	-	-	-	-	-	-	-	-	-	-
		Kfz R2	-	-	-	-	-	-	-	-	-	-	-	-	-	-	-	-	-	-	-	-	-	-	-	-	-	-	-	-	-	-	-
		SV R2	-	-	-	-	-	-	-	-	-	-	-	-	-	-	-	-	-	-	-	-	-	-	-	-	-	-	-	-	-	-	-
L 572	Rhede 4105 / 5320	Kfz R1	-	-	-	-	-	-	-	-	-	-	-	-	-	-	-	-	-	-	-	-	-	-	-	-	-	-	-	-	-	-	
		SV R1	-	-	-	-	-	-	-	-	-	-	-	-	-	-	-	-	-	-	-	-	-	-	-	-	-	-	-	-	-	-	-
		Kfz R2	-	-	-	-	-	-	-	-	-	-	-	-	-	-	-	-	-	-	-	-	-	-	-	-	-	-	-	-	-	-	-
		SV R2	-	-	-	-	-	-	-	-	-	-	-	-	-	-	-	-	-	-	-	-	-	-	-	-	-	-	-	-	-	-	-
L 586	Stromberg 4215 / 5349	Kfz R1	-	-	-	-	-	-	-	-	-	-	-	-	-	-	-	-	-	-	-	-	-	-	-	-	-	-	-	-	-	-	
		SV R1	-	-	-	-	-	-	-	-	-	-	-	-	-	-	-	-	-	-	-	-	-	-	-	-	-	-	-	-	-	-	-
		Kfz R2	-	-	-	-	-	-	-	-	-	-	-	-	-	-	-	-	-	-	-	-	-	-	-	-	-	-	-	-	-	-	-
		SV R2	-	-	-	-	-	-	-	-	-	-	-	-	-	-	-	-	-	-	-	-	-	-	-	-	-	-	-	-	-	-	-
L 587	Greven (S) 3911 / 5306	Kfz R1	-	-	-	-	-	-	-	-	-	-	-	-	-	-	-	-	-	-	-	-	-	-	-	-	-	-	-	-	-	-	
		SV R1	-	-	-	-	-	-	-	-	-	-	-	-	-	-	-	-	-	-	-	-	-	-	-	-	-	-	-	-	-	-	-
		Kfz R2	-	-	-	-	-	-	-	-	-	-	-	-	-	-	-	-	-	-	-	-	-	-	-	-	-	-	-	-	-	-	-
		SV R2	-	-	-	-	-	-	-	-	-	-	-	-	-	-	-	-	-	-	-	-	-	-	-	-	-	-	-	-	-	-	-
L 591	Lienen 3813 / 5513	Kfz R1	-	-	-	-	-	-	-	-	-	-	-	-	-	-	-	-	-	-	-	-	-	-	-	-	-	-	-	-	-	-	
		SV R1	-	-	-	-	-	-	-	-	-	-	-	-	-	-	-	-	-	-	-	-	-	-	-	-	-	-	-	-	-	-	-
		Kfz R2	-	-	-	-	-	-	-	-	-	-	-	-	-	-	-	-	-	-	-	-	-	-	-	-	-	-	-	-	-	-	-
		SV R2	-	-	-	-	-	-	-	-	-	-	-	-	-	-	-	-	-	-	-	-	-	-	-	-	-	-	-	-	-	-	-
L 602	Hemden 4105 / 5534	Kfz R1	-	-	-	-	-	-	-	-	-	-	-	-	-	-	-	-	-	-	-	-	-	-	-	-	-	-	-	-	-	-	
		SV R1	-	-	-	-	-	-	-	-	-	-	-	-	-	-	-	-	-	-	-	-	-	-	-	-	-	-	-	-	-	-	-
		Kfz R2	-	-	-	-	-	-	-	-	-	-	-	-	-	-	-	-	-	-	-	-	-	-	-	-	-	-	-	-	-	-	-
		SV R2	-	-	-	-	-	-	-	-	-	-	-	-	-	-	-	-	-	-	-	-	-	-	-	-	-	-	-	-	-	-	-
L 608	Groß Reken 4108 / 5505	Kfz R1	-	-	-	-	-	-	-	-	-	-	-	-	-	-	-	-	-	-	-	-	-	-	-	-	-	-	-	-	-	-	
		SV R1	-	-	-	-	-	-	-	-	-	-	-	-	-	-	-	-	-	-	-	-	-	-	-	-	-	-	-	-	-	-	-
		Kfz R2	-	-	-	-	-	-	-	-	-	-	-	-	-	-	-	-	-	-	-	-	-	-	-	-	-	-	-	-	-	-	-
		SV R2	-	-	-	-	-	-	-	-	-	-	-	-	-	-	-	-	-	-	-	-	-	-	-	-	-	-	-	-	-	-	-
L 608	Gelsenkirchen-Schalke 4408 / 5523	Kfz R1	-	-	-	-	-	-	-	-	-	-	-	-	-	-	-	-	-	-	-	-	-	-	-	-	-	-	-	-	-	-	
		SV R1	-	-	-	-	-	-	-	-	-	-	-	-	-	-	-	-	-	-	-	-	-	-	-	-	-	-	-	-	-	-	-
		Kfz R2	-	-	-	-	-	-	-	-	-	-	-	-	-	-	-	-	-	-	-	-	-	-	-	-	-	-	-	-	-	-	-
		SV R2	-	-	-	-	-	-	-	-	-	-	-	-	-	-	-	-	-	-	-	-	-	-	-	-	-	-	-	-	-	-	-
L 610	Recklinghausen 4309 / 5526	Kfz R1	-	-	-	-	-	-	-	-	-	-	-	-	-	-	-	-	-	-	-	-	-	-	-	-	-	-	-	-	-	-	
		SV R1	-	-	-	-	-	-	-	-	-	-	-	-	-	-	-	-	-	-	-	-	-	-	-	-	-	-	-	-	-	-	-
		Kfz R2	-	-	-	-	-	-	-	-	-	-	-	-	-	-	-	-	-	-	-	-	-	-	-	-	-	-	-	-	-	-	-
		SV R2	-	-	-	-	-	-	-	-	-	-	-	-	-	-	-	-	-	-	-	-	-	-	-	-	-	-	-	-	-	-	-
L 621	Kirchhellen (S) 4307 / 5525	Kfz R1	-	-	-	-	-	-	-	-	-	-	-	-	-	-	-	-	-	-	-	-	-	-	-	-	-	-	-	-	-	-	
		SV R1	-	-	-	-	-	-	-	-	-	-	-	-	-	-	-	-	-	-	-	-	-	-	-	-	-	-	-	-	-	-	-
		Kfz R2	-	-	-	-	-	-	-	-	-	-	-	-	-	-	-	-	-	-	-	-	-	-	-	-	-	-	-	-	-	-	-
		SV R2	-	-	-	-	-	-	-	-	-	-	-	-	-	-	-	-	-	-	-	-	-	-	-	-	-	-	-	-	-	-	-
L 687	Langscheid (S) 4613 / 5511	Kfz R1	-	-	-	-	-	-	-	-	-	-	-	-	-	-	-	-	-	-	-	-	-	-	-	-	-	-	-	-	-	-	
		SV R1	-	-	-	-	-	-	-	-	-	-	-	-	-	-	-	-	-	-	-	-	-	-	-	-	-	-	-	-	-	-	-
		Kfz R2	-	-	-	-	-	-	-	-	-	-	-	-	-	-	-	-	-	-	-	-	-	-	-	-	-	-	-	-	-	-	-
		SV R2	-	-	-	-	-	-	-	-	-	-	-	-	-	-	-	-	-	-	-	-	-	-	-	-	-	-	-	-	-	-	-
L 697	Attendorf 4813 / 5531	Kfz R1	-	-	-	-	-	-	-	-	-	-	-	-	-	-	-	-	-	-	-	-	-	-	-	-	-	-	-	-	-	-	
		SV R1	-	-	-	-	-	-	-	-	-	-	-	-	-	-	-	-	-	-	-	-	-	-	-	-	-	-	-	-	-	-	-
		Kfz R2	-	-	-	-	-	-	-	-	-	-	-	-	-	-	-	-	-	-	-	-	-	-	-	-	-	-	-	-	-	-	-
		SV R2	-	-	-	-	-	-	-	-	-	-	-	-	-	-	-	-	-	-	-	-	-	-	-	-	-	-	-	-	-	-	-
L 776	Salzkotten 4317 / 5530	Kfz R1	-	-	-	-	-	-	-	-	-	-	-	-	-	-	-	-	-	-	-	-	-	-	-	-	-	-	-	-	-	-	
		SV R1	-	-	-	-	-	-	-	-	-	-	-	-	-	-	-	-	-	-	-	-	-	-	-	-	-	-	-	-	-	-	-
		Kfz R2	-	-	-	-	-	-	-	-	-	-	-	-	-	-	-	-	-	-	-	-	-	-	-	-	-	-	-	-	-	-	-
		SV R2	-	-	-	-	-	-	-	-	-	-	-	-	-	-	-	-	-	-	-	-	-	-	-	-	-	-	-	-	-	-	-
L 787	Sennestadt (S) 4017 / 5520	Kfz R1	B	B	B	B	B	B	B	B	B	B	B	B	B	B	B	B	B	B	B	B	B	B	B	B	B	B	B	B	B	B	
		SV R1	B	B	B	B	B	B	B	B	B	B	B	B	B	B	B	B	B	B	B	B	B	B	B	B	B	B	B	B	B	B	
		Kfz R2	B	B	B	B	B	B	B	B	B	B	B	B	B	B	B	B	B	B	B	B	B	B	B	B	B	B	B	B	B	B	B
		SV R2	B	B	B	B	B	B	B	B	B	B	B	B	B	B	B	B	B	B	B	B	B	B	B	B	B	B	B	B	B	B	B

Laufzeit der Dauerzählstellen und Datenvollständigkeit Kfz und SV

August 2021

Str.-Kl. u. -Nr.	Zst.-Name TK / Zst.-Nr.	W.-Tag	S	M	D	M	D	F	S	S	M	D	M	D	F	S	S	M	D	M	D	F	S	S	M	D	M	D	F	S	S	M	D		
		Feiertag																																	
		Tag	01	02	03	04	05	06	07	08	09	10	11	12	13	14	15	16	17	18	19	20	21	22	23	24	25	26	27	28	29	30	31		
FZA/R		Datenqualität ("-": original Gerätewert, "R": stundenweise, "B": tagesweise eingeschätzter Wert)																																	
L 822	Lippstadt-Cappel 4315 / 5528	Kfz R1	-	-	-	-	-	-	-	-	-	-	-	-	-	-	-	-	-	-	-	-	-	-	-	-	-	-	-	-	-	-	-	-	
		SV R1	-	-	-	-	-	-	-	-	-	-	-	-	-	-	-	-	-	-	-	-	-	-	-	-	-	-	-	-	-	-	-	-	-
		Kfz R2	-	-	-	-	-	-	-	-	-	-	-	-	-	-	-	-	-	-	-	-	-	-	-	-	-	-	-	-	-	-	-	-	-
		SV R2	-	-	-	-	-	-	-	-	-	-	-	-	-	-	-	-	-	-	-	-	-	-	-	-	-	-	-	-	-	-	-	-	-
L 937	Detmold (N) 4019 / 5517	Kfz R1	B	B	B	B	B	B	B	B	B	B	B	B	B	B	B	B	B	B	B	B	B	B	B	B	B	B	B	B	B	B	B	B	
		SV R1	B	B	B	B	B	B	B	B	B	B	B	B	B	B	B	B	B	B	B	B	B	B	B	B	B	B	B	B	B	B	B	B	
		Kfz R2	B	B	B	B	B	B	B	B	B	B	B	B	B	B	B	B	B	B	B	B	B	B	B	B	B	B	B	B	B	B	B	B	B
		SV R2	B	B	B	B	B	B	B	B	B	B	B	B	B	B	B	B	B	B	B	B	B	B	B	B	B	B	B	B	B	B	B	B	B
L 937	Detmold (S) 4019 / 5518	Kfz R1	B	B	B	B	B	B	B	B	B	B	B	B	B	B	B	B	B	B	B	B	B	B	B	B	B	B	B	B	B	B	B	B	
		SV R1	B	B	B	B	B	B	B	B	B	B	B	B	B	B	B	B	B	B	B	B	B	B	B	B	B	B	B	B	B	B	B	B	
		Kfz R2	B	B	B	B	B	B	B	B	B	B	B	B	B	B	B	B	B	B	B	B	B	B	B	B	B	B	B	B	B	B	B	B	B
		SV R2	B	B	B	B	B	B	B	B	B	B	B	B	B	B	B	B	B	B	B	B	B	B	B	B	B	B	B	B	B	B	B	B	B
L 938	Detmold (W) 4019 / 5519	Kfz R1	B	B	B	B	B	B	B	B	B	B	B	B	B	B	B	B	B	B	B	B	B	B	B	B	B	B	B	B	B	B	B	B	
		SV R1	B	B	B	B	B	B	B	B	B	B	B	B	B	B	B	B	B	B	B	B	B	B	B	B	B	B	B	B	B	B	B	B	
		Kfz R2	B	B	B	B	B	B	B	B	B	B	B	B	B	B	B	B	B	B	B	B	B	B	B	B	B	B	B	B	B	B	B	B	B
		SV R2	B	B	B	B	B	B	B	B	B	B	B	B	B	B	B	B	B	B	B	B	B	B	B	B	B	B	B	B	B	B	B	B	B
L 954	Bad Driburg 4220 / 5529	Kfz R1	-	-	-	-	-	-	-	-	-	-	-	-	-	-	-	-	-	-	-	-	-	-	-	-	-	-	-	-	-	-	-	-	
		SV R1	-	-	-	-	-	-	-	-	-	-	-	-	-	-	-	-	-	-	-	-	-	-	-	-	-	-	-	-	-	-	-	-	
		Kfz R2	-	-	-	-	-	-	-	-	-	-	-	-	-	-	-	-	-	-	-	-	-	-	-	-	-	-	-	-	-	-	-	-	-
		SV R2	-	-	-	-	-	-	-	-	-	-	-	-	-	-	-	-	-	-	-	-	-	-	-	-	-	-	-	-	-	-	-	-	-
L 969	Werl-Westönnen 4413 / 5324	Kfz R1	-	-	-	-	-	-	-	-	-	-	-	-	-	-	-	-	-	-	-	-	-	-	-	-	-	-	-	-	-	-	-	-	
		SV R1	-	-	-	-	-	-	-	-	-	-	-	-	-	-	-	-	-	-	-	-	-	-	-	-	-	-	-	-	-	-	-	-	
		Kfz R2	-	-	-	-	-	-	-	-	-	-	-	-	-	-	-	-	-	-	-	-	-	-	-	-	-	-	-	-	-	-	-	-	-
		SV R2	-	-	-	-	-	-	-	-	-	-	-	-	-	-	-	-	-	-	-	-	-	-	-	-	-	-	-	-	-	-	-	-	-
K 10	Sennestadt (O) 4017 / 5521	Kfz R1	B	B	B	B	B	B	B	B	B	B	B	B	B	B	B	B	B	B	B	B	B	B	B	B	B	B	B	B	B	B	B	B	
		SV R1	B	B	B	B	B	B	B	B	B	B	B	B	B	B	B	B	B	B	B	B	B	B	B	B	B	B	B	B	B	B	B	B	
		Kfz R2	B	B	B	B	B	B	B	B	B	B	B	B	B	B	B	B	B	B	B	B	B	B	B	B	B	B	B	B	B	B	B	B	B
		SV R2	B	B	B	B	B	B	B	B	B	B	B	B	B	B	B	B	B	B	B	B	B	B	B	B	B	B	B	B	B	B	B	B	B
K 10	Breckerfeld (O) 4710 / 5508	Kfz R1	-	-	-	-	-	-	-	-	-	-	-	-	-	-	-	-	-	-	-	-	-	-	-	-	-	-	-	-	-	-	-	-	
		SV R1	-	-	-	-	-	-	-	-	-	-	-	-	-	-	-	-	-	-	-	-	-	-	-	-	-	-	-	-	-	-	-	-	
		Kfz R2	-	-	-	-	-	-	-	-	-	-	-	-	-	-	-	-	-	-	-	-	-	-	-	-	-	-	-	-	-	-	-	-	-
		SV R2	-	-	-	-	-	-	-	-	-	-	-	-	-	-	-	-	-	-	-	-	-	-	-	-	-	-	-	-	-	-	-	-	-

Herausgeber:

Landesbetrieb Straßenbau Nordrhein-Westfalen, Landesmobilitätszentrale, Bonner Straße 67, 51379 Leverkusen

Die Autobahn GmbH des Bundes, NL Rheinland, GB Verkehrszentrale Leverkusen, Bonner Straße 65, 51379 Leverkusen

Auswertung:

DTV-Verkehrsconsult GmbH, Pascalstraße 53, 52076 Aachen