



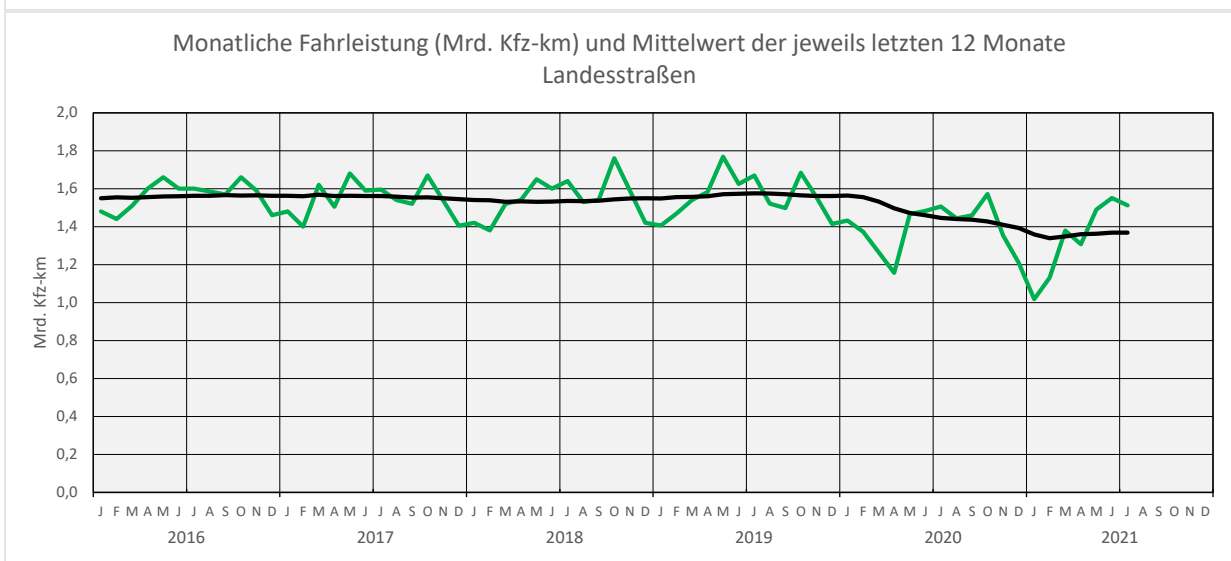
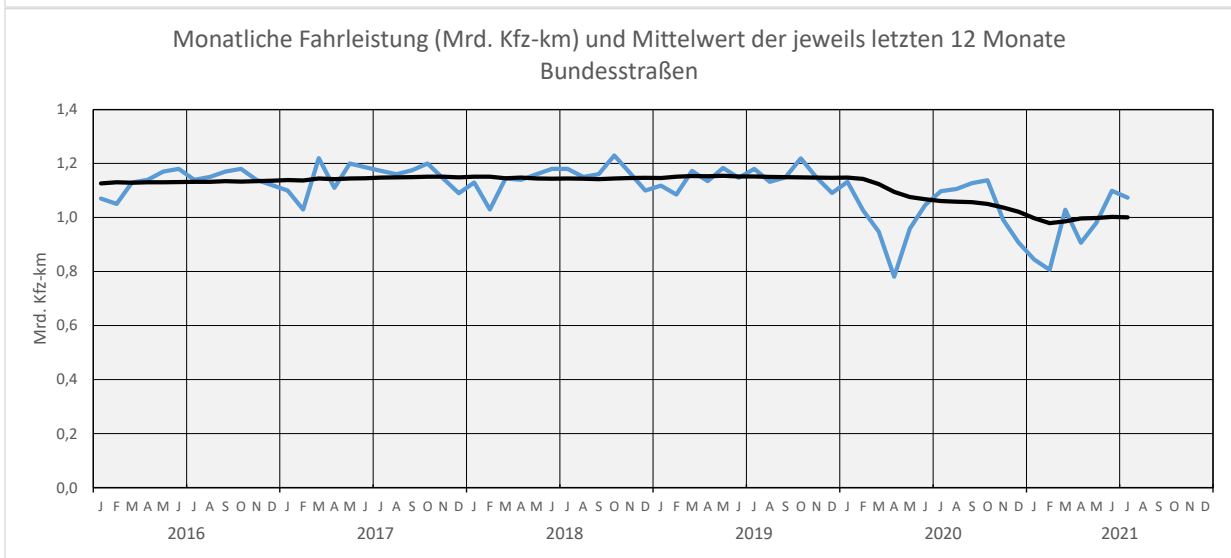
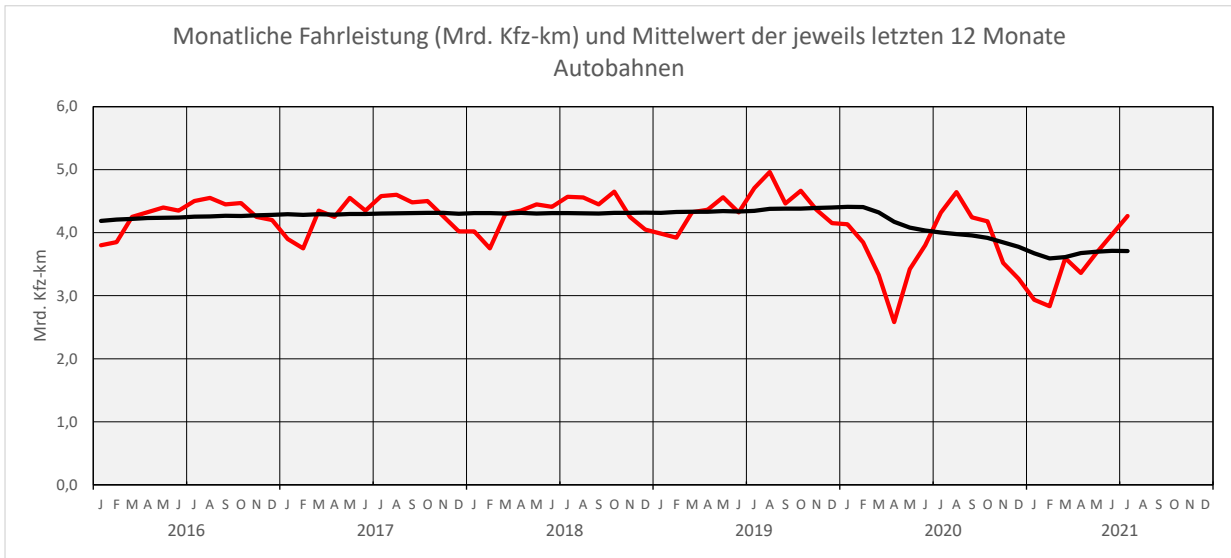
Bild: Straßen.NRW

Juli 2021

Ergebnisse automatischer Dauerzählstellen an den „Freien Strecken“
der Straßen des überörtlichen Verkehrs in Nordrhein-Westfalen

**Ergebnisse aus automatischen Dauerzählstellen
an den „Freien Strecken“ der Straßen des überörtlichen Verkehrs in NRW**

Juli 2021



Bericht Juli 2021

Kfz-Verkehr

Die „Durchschnittlichen Täglichen Verkehrsstärken“ (DTV) der Kfz an allen Tagen des Monats haben im Juli 2021 im Vergleich zum Vorjahresmonat auf den erfassten Außerortsstraßen insgesamt (Autobahnen, Bundes- und Landesstraßen) trotz der rückläufigen Maßnahmen wegen der Covid19-Pandemie **leicht abgenommen**. Aus permanenten Verkehrsbeobachtungen mit 322 automatischen Zählgeräten, die zur Mittelwertberechnung herangezogen wurden, ergaben sich im Juli 2021 sowie für die Zeiträume Januar bis Juli 2021 und August 2020 bis Juli 2021 für „alle Tage“ (Mo-So), Werktage (Mo-Fr, Sa, Mo-Sa) und Sonn- und Feiertage (So+Fei) folgende Veränderungsdaten gegenüber dem jeweiligen Vergleichszeitraum des Vorjahres:

Entwicklung des Kfz-Verkehrs auf Außerortsstraßen [%]					
	Autobahnen (A)	Bundesstr. (B)	Landesstr. (L)	B und L zusammen	insgesamt (A,B,L)
Anzahl Zählstellen	150	116	56	172	322
Juli 2021 / Juli 2020	im aktuellen Monat (Juli)				
Mo-So	- 1,2	- 2,2	+ 0,4	- 1,5	- 1,2
Mo-Fr	- 1,0	- 1,5	+ 1,5	- 0,8	- 1,0
Sa	+ 0,7	- 0,7	+ 1,1	- 0,3	+ 0,6
Mo-Sa	- 1,3	- 2,2	+ 0,7	- 1,5	- 1,3
So+Fei	+ 0,3	- 1,9	- 2,2	- 2,0	- 0,1
Januar - Juli 2021 / Januar - Juli 2020	seit Jahresbeginn				
Mo-So	- 2,9	- 3,5	- 2,6	- 3,3	- 3,0
Mo-Fr	- 3,0	- 3,6	- 2,9	- 3,4	- 3,1
Sa	- 2,9	- 4,7	- 2,7	- 4,2	- 3,2
Mo-Sa	- 3,1	- 3,8	- 2,9	- 3,2	- 2,5
So+Fei	- 1,8	- 1,9	+ 0,2	- 1,4	- 1,8
August 2020 - Juli 2021 / August 2019 - Juli 2020	in den vergangenen 12 Monaten				
Mo-So	- 7,1	- 5,6	- 5,1	- 5,5	- 6,9
Mo-Fr	- 6,4	- 5,3	- 5,2	- 5,3	- 6,3
Sa	- 9,1	- 7,5	- 5,5	- 7,0	- 8,8
Mo-Sa	- 6,7	- 5,4	- 5,2	- 5,2	- 6,1
So+Fei	- 10,5	- 8,2	- 5,9	- 7,6	- 10,1

Kfz-Verkehr:
Juli: - 1,2 %

Im **Juli 2021** war im Kfz-Verkehr über alle Straßenklassen ein leichter Rückgang des Verkehrsaufkommens um - 1,2 % zu beobachten. Bis auf die insgesamt an Samstagen mit + 0,6 % registrierte positive Veränderung trat im Gesamtnetz ein Rückgang zwischen - 0,1 % und - 1,3 % auf. Die Veränderungsdaten in allen betrachteten Zeitbereichen und Teilnetzen bewegten sich zwischen - 2,2 % und + 1,5 %.

Seit Jahresbeginn:
- 3,0 %

Im Vergleich der **ersten sieben Monate des Jahres 2021** zum Vorjahreszeitraum ist im gesamten Landesnetz ein Verkehrsrückgang von - 3,0 % zu verzeichnen. Ein Rückgang zwischen - 1,4 % und - 4,7 % wurde in allen Straßenklassen und Zeitbereichen bis auf die Sonn- und Feiertage auf Landesstraßen mit einem Anstieg um + 0,2 % festgestellt.

In den vergangenen 12 Monaten:
- 6,9 %

Im Vergleich der **vergangenen 12 Monate** (August 2020 bis Juli 2021) mit dem Zeitraum von August 2019 bis Juli 2020 wurde ein Rückgang des Verkehrsaufkommens um - 6,9 % über alle Tage im Gesamtnetz registriert. Hier ging am deutlichsten der Verkehr am Wochenende zurück und zwar zwischen - 5,5 % an Samstagen auf Landesstraßen und - 10,5 % an Sonn- und Feiertagen auf Autobahnen. Der Rückgang an den Tagen Mo-Fr in allen Straßenklassen war sehr ähnlich und lag zwischen - 5,2 % und - 6,4 %.

Verkehrs- und Unfallentwicklung auf Außerortsstraßen in NRW

Entwicklung des Kfz-Verkehrs an den Grenzübergängen	Kfz - Verkehr [%]		
	Autobahnen (A)	Übrige Str. (B, L)	insges. (A, B, L)
Anzahl Zählstellen	7	12	19
Juli 2021 / Juli 2020	im aktuellen Monat (Juli)		
Mo-So	- 8,6	- 5,2	- 7,7
Mo-Fr	- 6,9	- 4,2	- 6,2
Sa	- 12,8	- 7,8	- 11,5
Mo-Sa	- 7,9	- 4,9	- 7,1
So+Fei	- 13,5	- 7,6	- 12,1
Januar - Juli 2021 / Januar - Juli 2020	seit Jahresbeginn		
Mo-So	- 9,8	- 8,9	- 9,5
Mo-Fr	- 6,6	- 8,1	- 7,0
Sa	- 17,8	- 12,1	- 15,9
Mo-Sa	- 8,4	- 9,0	- 8,6
So+Fei	- 21,3	- 9,5	- 17,6
August 2020 - Juli 2021 / August 2019 - Juli 2020	in den vergangenen 12 Monaten		
Mo-So	- 16,9	- 12,3	- 15,5
Mo-Fr	- 12,7	- 10,7	- 12,1
Sa	- 25,4	- 16,5	- 22,6
Mo-Sa	- 14,7	- 11,8	- 13,8
So+Fei	- 31,8	- 17,5	- 27,6

Kfz-Verkehr an den Grenzübergängen Juli:

A: - 8,6 %
B, L: - 5,2 %

An den betrachteten **Grenzübergängen** des Landes war im **Juli 2021** im Vergleich zum Vorjahresmonat weiterhin ein Rückgang der Gesamtverkehrsmenge zu verzeichnen, und zwar um - 7,7 %, ebenso wie in allen betrachteten Zeitbereichen (- 6,2 % bis - 12,1 %). Der Wochenendverkehr verzeichnet den stärksten Rückgang, und zwar auf Autobahnen, an Sonn- und Feiertagen um - 13,5 % und an Samstagen um - 12,8 %.

Seit Jahresbeginn:

A: - 9,8 %
B, L: - 8,9 %

Im Vergleich der **ersten sieben Monate des Jahres** mit dem Vorjahreszeitraum weist das Verkehrsaufkommen starke Rückgänge auf. Diese beläuft sich über alle Tage und alle Zählstellen auf - 9,5 %. An Samstagen ging der Verkehr um - 15,9 % zurück und an Sonn- und Feiertagen um - 17,6 %. In allen Bereichen sank der grenzüberschreitende Verkehr auf Autobahnen stärker als auf den Bundes- und Landesstraßen.

In den vergangenen 12 Monaten:

A: - 16,9 %
B, L: - 12,3 %

Im Zeitraum **August 2020 bis Juli 2021** nahm der Verkehr im Vergleich zum vorangegangenen 12-Monats-Zeitraum an den betrachteten Grenzübergängen über alle Tagen (Mo-So) um - 15,5 % ab. Dabei wurde auf den Autobahnzählstellen ein stärkerer Rückgang (- 16,9 %) erfasst als im nachgeordneten Netz (- 12,3 %). Ebenso ist in allen anderen betrachteten Zeitbereichen der Verkehr auf Autobahnen und am Wochenende am stärksten gesunken.

Verkehrs- und Unfallentwicklung auf Außerortsstraßen in NRW

Schwerverkehr (SV)

Entwicklung des Schwerverkehrs auf Außerortsstraßen [%]					
	Autobahnen (A)	Bundesstr. (B)	Landesstr. (L)	B und L zusammen	insgesamt (A, B, L)
Anzahl Zählstellen	150	116	56	172	322
Juli 2021 / Juli 2020	im aktuellen Monat (Juli)				
Mo-So	+ 3,3	- 4,3	+ 5,7	- 2,7	+ 2,8
Mo-Fr	+ 6,0	- 1,4	+ 8,3	+ 0,1	+ 5,5
Januar - Juli 2021 / Januar - Juli 2020	seit Jahresbeginn				
Mo-So	+ 7,8	+ 0,7	+ 3,8	+ 1,3	+ 7,3
Mo-Fr	+ 7,7	+ 0,9	+ 3,8	+ 1,3	+ 7,2
August 2020 - Juli 2021 / August 2019 - Juli 2020	in den vergangenen 12 Monaten				
Mo-So	+ 6,2	+ 0,5	+ 1,5	+ 0,7	+ 5,8
Mo-Fr	+ 5,5	+ 0,0	+ 0,8	+ 0,1	+ 5,1

**Entwicklung Mo-Fr:
Juli: + 5,5 % SV**

Im Vergleich zum Juli des Vorjahres erhöhte sich das **Schwerverkehrsaufkommen** (SV = Kfz > 3,5 t zul. Gesamtgewicht) in NRW um + 2,8 % an allen Tagen und an Werktagen Mo-Fr um + 5,5 %. Dabei wurde auf den Autobahnen eine Verkehrserhöhung um + 3,3 % bzw. + 6,0 % erfasst. Auf Landesstraßen belief diese sich auf + 5,7 % bzw. + 8,3 %. Lediglich auf den Bundesstraßen war ein Rückgang von - 4,3 % bzw. - 1,4 % zu verzeichnen.

**Seit Jahresbeginn
Mo-Fr: + 7,2 % SV**

Im Vergleich der **ersten sieben Monate des Jahres 2021** zum Vorjahreszeitraum ist ebenfalls ein Anstieg des Schwerverkehrs im Gesamtnetz (+ 7,3 %) zu verzeichnen. Auch hier sind die Veränderungsraten an Werktagen denen im Gesamtbereich sehr ähnlich. Am stärksten erhöhte sich der Verkehr auf Autobahnen mit + 7,8 % über alle Tage und + 7,7 % Mo-Fr. Am geringsten stieg er auf den Bundesstraßen mit + 0,7 % bzw. + 0,9 %.

**In den vergangenen
12 Monaten alle Tage:
+ 6,2 % auf BAB,
+ 0,7 % auf B/L**

In der Betrachtung der **vergangenen 12 Monate** weist der Schwerverkehr über alle Tage einen Anstieg um + 5,8 % verglichen mit dem Vorjahreszeitraum auf. An den Werktagen Mo-Fr waren es + 5,1 %. Das Schwerverkehrsaufkommen auf Autobahnen erhöhte sich insgesamt um + 6,2 %, an Werktagen Mo-Fr um + 5,5 %. Im nachgeordneten Netz wurde eine deutlich geringere Erhöhung des Verkehrs erfasst mit + 0,7 % bei der Betrachtung aller Tage und + 0,1 % im Bereich Mo-Fr.

Verkehrs- und Unfallentwicklung auf Außerortsstraßen in NRW

Entwicklung des Schwerverkehrs an den Grenzübergängen	Schwerverkehr [%]		
	Autobahnen (A)	Übrige Str. (B, L)	A, B, L
Anzahl Zählstellen	7	12	19
Juli 2021 / Juli 2020	im aktuellen Monat (Juli)		
Mo-So	+ 3,5	+ 13,4	+ 4,2
Mo-Fr	+ 6,7	+ 16,7	+ 7,4
Januar - Juli 2021 / Januar - Juli 2020	seit Jahresbeginn		
Mo-So	+ 11,4	+ 13,0	+ 11,5
Mo-Fr	+ 11,5	+ 12,9	+ 11,6
August 2020 - Juli 2021 / August 2019 - Juli 2020	in den vergangenen 12 Monaten		
Mo-So	+ 8,0	+ 6,6	+ 7,9
Mo-Fr	+ 7,5	+ 6,3	+ 7,4

Anstieg des SV-Grenzverkehrs auf allen Straßen

Im Vergleich von Juli 2021 mit dem Juli des Vorjahres nahm der Schwerverkehr an den Grenzzählstellen zu. Auf Autobahnen waren das + 6,7 % über die Werkstage Mo-Fr, im nachgeordneten Netz sogar + 16,7 %. Im Gesamtzeitbereich fiel dieser Anstieg mit + 3,5 % bzw. + 13,4 % etwas geringer aus.

Vergleich seit Jahresbeginn: Erhöhung insgesamt und allen Teilbereichen

In den **ersten sieben Monaten des Jahres** zeigt sich im Vergleich zum Vorjahreszeitraum eine deutliche Zunahme des SV-Grenzverkehrs um + 11,6 % an Werktagen Mo-Fr. Dieser ergibt sich aus einer Erhöhung um + 11,5 % auf den Autobahn-Grenzzählstellen und + 12,9 % an den übrigen Übergängen. Im Zeitbereich über alle Tage fiel der Rückgang in allen Kategorien kaum anders aus.

12-Monats-Vergleich: Anstieg SV Mo-Fr. + 7,4 %

Im Vergleich des **12-Monats-Zeitraums** von August 2020 bis Juli 2021 mit den vorangegangenen 12 Monaten ist das Schwerverkehrsaufkommen an Werktagen Mo-Fr im Mittel um + 7,4 % gestiegen. Wesentliche Unterschiede in der durchgängig positiven Entwicklung in den verschiedenen Zeitbereichen und Straßenklassen sind nicht zu verzeichnen, sie bewegen sich allesamt zwischen + 6,3 % und + 8,0 %.

Verkehrs- und Unfallentwicklung auf Außerortsstraßen in NRW

Entwicklung des Unfallgeschehens auf den Straßen

Juli 2021

Straßenverkehrsunfälle in Nordrhein-Westfalen	Anzahl im Monat Juli ...				Veränd. 2021 /2020
	2021	2020	2019	2018	
Unfälle mit Personenschaden					
auf allen Straßen	4.817	4.427	5.557	6.084	+ 8,8%
davon auf:					
- Innerortsstraßen	3.398	3.248	4.310	4.622	+ 4,6%
- Außerortsstraßen	1.419	1.179	1.247	1.462	+ 20,4%
darunter auf:					
- Autobahnen	346	242	313	360	+ 43,0%
- Bundesstraßen	235	178	227	254	+ 32,0%
- Landesstraßen	460	421	436	502	+ 9,3%
verunglückte Personen					
auf allen Straßen	6.068	5.417	7.053	7.700	+ 12,0%
davon auf:					
- Innerortsstraßen	4.014	3.776	5.173	5.614	+ 6,3%
- Außerortsstraßen	2.054	1.641	1.880	2.086	+ 25,2%
darunter auf:					
- Autobahnen	591	401	521	579	+ 47,4%
- Bundesstraßen	349	268	386	396	+ 30,2%
- Landesstraßen	644	545	635	683	+ 18,2%
Getötete Personen					
auf allen Straßen	37	32	34	48	+ 15,6%
davon auf:					
- Innerortsstraßen	15	13	17	17	+ 15,4%
- Außerortsstraßen	22	19	17	31	+ 15,8%
darunter auf:					
- Autobahnen	4	6	6	7	
- Bundesstraßen	6	3	3	7	
- Landesstraßen	9	8	7	9	

Quelle: Information und Technik Nordrhein-Westfalen (IT.NRW)

Januar bis Juli 2021

Straßenverkehrsunfälle in Nordrhein-Westfalen	Anzahl im Jahr ab Januar... bis Juli...				Veränd. 2021 / 2020
	2021	2020	2019	2018	
Unfälle mit Personenschaden					
auf allen Straßen	26.501	28.158	34.391	34.697	- 5,9%
davon auf:					
- Innerortsstraßen	18.925	20.720	26.393	26.517	- 8,7%
- Außerortsstraßen	7.576	7.438	7.998	8.180	+ 1,9%
darunter auf:					
- Autobahnen	1706	1703	2310	2189	+ 0,2%
- Bundesstraßen	1291	1306	1413	1539	- 1,1%
- Landesstraßen	2594	2522	2603	2700	+ 2,9%
verunglückte Personen					
auf allen Straßen	32.659	34.844	43.891	44.314	- 6,3%
davon auf:					
- Innerortsstraßen	22.195	24.289	31.972	32.285	- 8,6%
- Außerortsstraßen	10.464	10.555	11.919	12.029	- 0,9%
darunter auf:					
- Autobahnen	2572	2671	3612	3404	- 3,7%
- Bundesstraßen	1870	1999	2230	2369	- 6,5%
- Landesstraßen	3559	3497	3861	3949	+ 1,8%
Getötete Personen					
auf allen Straßen	203	212	260	257	- 4,2%
davon auf:					
- Innerortsstraßen	82	82	109	106	+ 0,0%
- Außerortsstraßen	121	130	151	151	- 6,9%
darunter auf:					
- Autobahnen	26	33	27	37	
- Bundesstraßen	23	24	30	36	
- Landesstraßen	47	43	59	46	

Quelle: Information und Technik Nordrhein-Westfalen (IT.NRW)

Herausgeber:

Bearbeitung:

Verkehrs- und Unfallentwicklung auf Außerortsstraßen in NRW

August 2020 bis Juli 2021

Straßenverkehrsunfälle in Nordrhein-Westfalen	Anzahl in den vergangenen 12 Monaten bis Juli....				Veränd. 2021 / 2020
	2021	2020	2019	2018	
Unfälle mit Personenschaden					
auf allen Straßen	49.351	53.259	60.580	60.023	- 7,3%
davon auf:					
- Innerortsstraßen	35.822	39.714	46.429	45.645	- 9,8%
- Außerortsstraßen	13.529	13.545	14.151	14.378	- 0,1%
darunter auf:					
- Autobahnen	3052	3422	4016	4079	- 10,8%
- Bundesstraßen	2279	2539	2563	2733	- 10,2%
- Landesstraßen	4646	4429	4649	4636	+ 4,9%
verunglückte Personen					
auf allen Straßen	60.650	66.565	77.127	76.858	- 8,9%
davon auf:					
- Innerortsstraßen	41.887	47.004	56.033	55.559	- 10,9%
- Außerortsstraßen	18.763	19.561	21.094	21.299	- 4,1%
darunter auf:					
- Autobahnen	4643	5357	6341	6399	- 13,3%
- Bundesstraßen	3330	3881	4009	4201	- 14,2%
- Landesstraßen	6385	6302	6860	6801	+ 1,3%
Getötete Personen					
auf allen Straßen	378	394	468	452	- 4,1%
davon auf:					
- Innerortsstraßen	146	157	199	198	- 7,0%
- Außerortsstraßen	232	237	269	254	- 2,1%
darunter auf:					
- Autobahnen	46	54	56	68	
- Bundesstraßen	37	45	66	60	
- Landesstraßen	95	84	91	74	

Quelle: Information und Technik Nordrhein-Westfalen (IT.NRW)

+ 8,8 % mehr Unfälle im Gesamtnetz als im Vorjahresmonat

Die Anzahl der **Unfälle mit Personenschaden** auf allen Straßen des Landes lag im Juli 2021 mit 4.817 registrierten Fällen um 390 bzw. + 8,8 % höher als im Vorjahresmonat. Vor allem im Außerortsbereich wurden deutlich mehr Unfälle mit Personenschaden erfasst. Dort stieg ihre Anzahl um + 20,4 %. Dabei erhöhte sich die Zahl der Unfälle auf Autobahnen (+ 43,0 %) und Bundesstraßen (+ 32,0 %) erheblich, auf Landesstraßen (+ 9,3 %) jedoch weniger deutlich. Im Innerortsnetz wurden dagegen nur + 4,6 % mehr Unfälle gezählt.

Die Anzahl **verunglückter Personen** stieg im Innerortsbereich sowie auf Autobahnen und Bundesstraßen ähnlich stark wie die Unfallzahlen. Lediglich auf Landesstraßen war der Anstieg prozentual etwa doppelt so hoch wie bei den Unfallzahlen. Besonders auffällig ist die Erhöhung um + 47,4 % auf Autobahnen.

Juli: 5 Tote mehr als vor Jahresfrist

Im Juli 2021 kamen 37 Menschen bei Unfällen in NRW ums Leben. Die Zahl der Todesopfer im Außerortsbereich ist mit 22 Toten um 3 gestiegen, innerorts hat sie sich um 2 auf 15 erhöht.

Uneinheitliche Entwicklung der Unfall- und Verunglücktenzahlen seit Anfang des Jahres

In den **ersten sieben Monaten des Jahres** kamen 203 Menschen bei Unfällen in NRW ums Leben. Das sind 9 bzw. - 4,2 % weniger als im gleichen Bereich des Vorjahres.

Trotz des Rückgangs insgesamt ist die Zahl der Todesopfer auf Landesstraßen von 43 auf 47 gestiegen.

Herausgeber:

Bearbeitung:

Verkehrs- und Unfallentwicklung auf Außerortsstraßen in NRW

In den vergangenen 12 Monaten 16 Todesopfer weniger als im Vergleichszeitraum August 2019 bis Juli 2020

Im Vergleich des Zeitraums **August 2020 bis Juli 2021** mit den vorangegangenen 12 Monaten sanken die Unfallzahlen um - 7,3 %, die Verunglücktenzahl um - 8,9 %. Die Zahl der Todesopfer lag mit 378 um 16 niedriger als im Vergleichszeitraum (- 4,1 %). Die Unfall- und die Verunglücktenzahlen gingen besonders auf Autobahnen (- 10,8 % bzw. - 13,3 %) und Bundesstraßen (- 10,0 % bzw. - 14,2 %) zurück, auf den Landesstraßen stiegen sie hingegen um + 4,9 % bzw. + 1,3 % an.

**Hinweis zur Zahlen-
grundlage:**

Um eine kontinuierliche Vergleichsbasis der Unfalldaten zu schaffen und beizubehalten, werden die Zahlen aus den Vorjahren so herangezogen wie sie zum Zeitpunkt des jeweiligen Monatsberichts bekannt waren. Es werden **keine** aktualisierten Unfall- bzw. Verunglücktenzahlen genutzt, die sich z.B. durch das Einbeziehen nachträglich verstorbener Unfallbeteiligter noch verändern.

Entwicklung der Unfallraten und der Verunglücktenraten

Eine bessere Beurteilung für das Unfallrisiko als die absoluten Unfallzahlen stellen vor allem in Anbetracht der besonderen Situation die **Unfallraten** dar. Diese werden aus dem Verhältnis der Anzahl von Unfällen mit Personenschaden zu den von allen Fahrzeugen zurückgelegten Kilometern (Fahrleistung) berechnet. Folgende Werte wurden für den aktuellen Monat, das aktuelle Jahr und den zurückliegenden 12-Monatsbereich sowie die entsprechenden Zeiträume der Vorjahre ermittelt:

Unfallraten (Unfälle mit Personenschaden je Mrd. Kfz-km)					
Straßengruppe	2021	2020	2019	2018	Veränd. 2021 / 2020
im aktuellen Monat (Juli)					
Autobahnen (A)	81	56	66	78	+ 44,6 %
Bundesstraßen (B)	219	162	192	215	+ 35,2 %
Landesstraßen (L)	304	280	261	305	+ 8,6 %
Insgesamt (A, B, L)	158	130	126	150	+ 21,5 %
Seit Jahresbeginn bis Juli					
Autobahnen (A)	69	67	76	77	+ 3,0 %
Bundesstraßen (B)	192	187	176	181	+ 2,7 %
Landesstraßen (L)	276	261	235	246	+ 5,7 %
Insgesamt (A, B, L)	149	142	129	132	+ 4,9 %
in den vergangenen 12 Monaten (August-Juli)					
Autobahnen (A)	69	71	76	81	- 2,8 %
Bundesstraßen (B)	190	199	186	195	- 4,5 %
Landesstraßen (L)	283	255	246	258	+ 11,0 %
Insgesamt (A, B, L)	150	140	133	139	+ 7,1 %

Im Monatsvergleich Anstieg auf allen Straßenklassen, am deutlichsten auf BAB und Bundesstraßen

Die Unfallrate auf Autobahnen für den Juli 2021 stieg sehr deutlich im Vergleich zum Vorjahresmonat um + 44,6 % auf 81 Unfälle mit Personenschaden je Mrd. Kfz-km. Ebenso erhöhte sie sich erheblich auf Bundesstraßen um + 35,2 % auf 219 Unfälle je 1 Mrd. Kfz-km. Auf Landesstraßen nahm die Unfallrate mit + 8,6 % am geringsten zu.

Im Vergleich der **ersten sieben Monate des Jahres 2021** zum selben Zeitraum des Vorjahres wurde für die Autobahnen ein Anstieg der Unfallrate um + 3,0 % ermittelt. Auf Bundesstraßen lag der Zuwachs mit + 2,7 % in einem ähnlichen Bereich, auf Landesstraßen mit + 5,7 % etwas darüber. Im Gesamtnetz wurden in diesen Monaten 149 Unfälle pro Mrd. Kfz-km erfasst, ein Anstieg um + 4,9 % gegenüber dem Vorjahr bis Juli.

Im 12-Monats-Mittel Anstieg der Unfallrate um + 7,1 %

Im Vergleich der **vergangenen 12 Monate** (August 2020 bis Juli 2021) zum vorangegangenen Zeitraum zeigt sich ebenfalls auf Landesstraßen mit + 11,0 % der deutlichste Anstieg der Unfallrate. Auf den Autobahnen und Bundesstraßen sanken allerdings die Raten um - 2,8 % bzw. - 4,5 %. In der Betrachtung des Gesamtnetzes stieg die Unfallrate um + 7,1 % auf 150 Unfälle je Mrd. Kfz-km.

Herausgeber:

Bearbeitung:

Neben den Unfallraten sind auch die **Verunglücktenraten** ein Index für die Unfallrisiken und -schweren. Diese werden aus dem Verhältnis der Anzahl verunglückter Verkehrsteilnehmer zur entsprechenden Fahrleistung berechnet. Folgende Werte wurden für den aktuellen Monat, das aktuelle Jahr und den zurückliegenden 12-Monatsbereich sowie die entsprechenden Zeiträume der Vorjahre ermittelt:

Verunglückte Personen je Mrd. Kfz km					
Straßengruppe	2021	2020	2019	2018	Veränd. 2021 / 2020
	im aktuellen Monat (Juli)				
Autobahnen (A)	139	93	111	125	+ 49,5 %
Bundesstraßen (B)	325	244	327	335	+ 33,2 %
Landesstraßen (L)	426	362	380	415	+ 17,7 %
Insgesamt (A, B, L)	228	180	190	214	+ 26,7 %
	Seit Jahresbeginn bis Juli				
Autobahnen (A)	104	105	120	114	- 1,0 %
Bundesstraßen (B)	277	286	278	296	- 3,1 %
Landesstraßen (L)	379	361	349	367	+ 5,0 %
Insgesamt (A, B, L)	206	202	193	197	+ 2,0 %
	in den vergangenen 12 Monaten (August-Juli)				
Autobahnen (A)	104	112	121	124	- 7,1 %
Bundesstraßen (B)	277	305	290	306	- 9,2 %
Landesstraßen (L)	389	363	363	369	+ 7,2 %
Insgesamt (A, B, L)	208	202	199	205	+ 3,0 %

Anstieg der Verunglücktenraten, aber sehr unterschiedlich auf den Straßenklassen

Im **Juli 2021** erhöhte sich die Verunglücktenrate auf den Straßen NRWs im Vergleich zum Vorjahr um + 26,7 % auf 228 Personen je Mrd. Kfz-km. Dabei war die Veränderung auf den Straßenklassen sehr unterschiedlich und zwar mit +49,5 % auf Autobahnen am größten und mit + 17,7 % auf Landesstraßen am geringsten. Auf Bundesstraßen nahm die Verunglücktenrate um + 33,2 % zu.

Im Vergleich der **ersten sieben Monate des Jahres 2021** mit dem Vorjahreszeitraum stieg die Verunglücktenrate ausschließlich im gesamten Netz sowie auf den Landesstraßen an. Sie lag dort mit 379 Verunglückten je Mrd. Kfz-km um + 5,0 % höher. Auf Autobahnen gab es hingegen einen Rückgang von - 1,0 %, auf Bundesstraßen um - 3,1 %.

Im gleitenden Jahresmittel nur auf Landesstraßen Anstieg der Verunglücktenrate

In den **vergangenen 12 Monaten** (August 2020 bis Juli 2021) lag die Verunglücktenrate im Gesamtnetz des Landes bei 208 Personen je Mrd. Kfz-km und um + 3,0 % höher als im vorangegangenen Zeitraum. Auch hier gab es einen Anstieg ausschließlich auf den Landesstraßen um + 7,2 % und im Gesamtnetz um + 3,0 %.

Verzeichnis der Tabellen (Anhänge):

DTV	Kfz-Verkehr	auf	Autobahnen	Anhang 1.1
DTV	Kfz-Verkehr	auf	Bundesstraßen	Anhang 1.2
DTV	Kfz-Verkehr	auf	Landes- und Kreisstraßen	Anhang 1.3
DTV	Kfz-Verkehr	an	Grenzzählstellen	Anhang 1.4
DTV	Schwerverkehr (SV)	auf	Autobahnen	Anhang 2.1
DTV	Schwerverkehr (SV)	auf	Bundesstraßen	Anhang 2.2
DTV	Schwerverkehr (SV)	auf	Landes- und Kreisstraßen	Anhang 2.3
DTV	Schwerverkehr (SV)	an	Grenzzählstellen	Anhang 2.4
DTV	Fahrzeugarten	auf	Autobahnen	Anhang 3.1
DTV	Fahrzeugarten	auf	Bundesstraßen	Anhang 3.2
DTV	Fahrzeugarten	auf	Landes- und Kreisstraßen	Anhang 3.3
DTV	Fahrzeugarten	an	Grenzzählstellen	Anhang 3.4
Geschwindigkeitsmessungen		auf	Landesstraßen	Anhang 4.1
Geschwindigkeitsmessungen		an	Grenzzählstellen	Anhang 4.2
Ausfälle von Dauerzählstellen				Anhang 5

Abkürzungen und Begriffe

Str.-Kl.	Straßenklasse und	Lfw	Lieferwagen ≤ 3,5t zul. Gesamtgewicht (zul. GG)
u.-Nr.	Straßennummer	Mot	Motorräder (auch mit Beiwagen), jedoch keine Fahrräder, keine Mofas
Zst.-Name	Name der Zählstelle	Pkw mit Anh.	Kfz bis 3,5t zul. GG mit Anhänger
Zst.-Nr.	Nummer der Zählstelle	Bus	Kraftfahrzeuge mit mehr als neun Sitzplätzen zur Personenbeförderung (auch mit Anhänger)
TK-	Nummer der topographischen Karte 1:25000, in der Zählstelle liegt	Lkw ohne Anh.	Lkw > 3,5t zul. GG ohne Anhänger
GT	Anzahl Tage mit mindestens 20 auswertbaren Stundenwerten, fehlende Stundenwerte (auch Tageswerte) sind eingeschätzt	Lkw mit Anh.	Lkw > 3,5t zul. GG mit Anhänger
DTV	Durchschnittliche Tägliche Verkehrsstärke (Kfz/24h)	Sattel	Alle Sattelkraftfahrzeuge
Mo-So	Alle Tage (Montag bis Sonntag),	Son nkl.	Sonstige und nicht klassifizierbare Kfz, d.h. alle Kfz, bei denen die Fahrzeugart nicht bestimmbar war oder die keiner der anderen Klassen angehören
Mo-Fr	Alle Werktage (Montag bis Freitag),	SGV	Schwerer Güterverkehr = Lkw ohne Anh. + Lkw mit Anh. + Sattel
Sa	Alle Samstage	SV	Schwerverkehr = SGV + Bus
So+Fei	Alle Sonn- und Feiertage des Auswertzeitraums	v_{zul}	Zulässige Höchstgeschwindigkeit
R	Richtungsangabe	v_m	Mittlere Geschwindigkeit
#	Zählstelle in der mittleren Verkehrsentwicklung nicht berücksichtigt	S	Standardabweichung der Geschwindigkeit (statistischer Wert)
*	durch Schätzverfahren errechnete Werte	%-Ant	Anteil der Fahrzeuge (Fz), die die angegebene Geschwindigkeit überschreiten
Pkw	Pkw (vom Kleinwagen bis zur Großraumlimousine, einschl. Offroad-Fahrzeuge)		

Durchschnittlicher und maximaler Tagesverkehr - Kraftfahrzeuge (KFZ)

Juli 2021

Str.-Kl. u. -Nr.	Zst.-Name	TK-/ Zst.- Nr.	GT 2021	Durchschnittlicher Tagesverkehr (DTV)								Maximaler Tagesverkehr					
				Gesamtquerschnitt								Richtungen					
				Mo-So 21/20		Mo-Fr 21/20		Sa 21/20		So+Fei 21/20		Mo-Fr		Sa		So+Fei	
Kfz/24h	%	Kfz/24h	%	Kfz/24h	%	Kfz/24h	%	Kfz/24h	Datum,R	Kfz/24h	Datum,R	Kfz/24h	Datum,R				
A 4	AC-Vetschau	5102 / 5072	31	32717	-17,1	33408	-15,7	33321	-21,2	28162	-21,4	20784	Fr 09.07. O	19107	10.07. O	17220	11.07. O
A 4	Würselen	5102 / 5008	31	50631	-11,8	53758	-11,1	45616	-11,8	39704	-12,5	31316	Fr 09.07. W	24711	10.07. O	22638	11.07. O
A 4	AK Aachen (W)	5103 / 5654		wegen langer Ausfallzeit derzeit keine Schätzung													
A 4	AK Aachen (O)	5103 / 5651	16	73799	-4,3	78791	-3,1	67194	-4,8	54597	-7,9	46871	Fr 16.07. O	38952*	17.07. O	30631	11.07. O
A 4	Buir / Merzenich	5105 / 5082	31	72028	-7,2	75423	-6,9	68360	-5,8	57942	-8,3	45514	Fr 09.07. O	37786	10.07. O	31696	11.07. O
A 4	AK Kerpen (W)	5106 / 5622	0	100732	+9,9	106260	+9,3	95508	+14,9	76864	+12,6	60739*	Fr 30.07. O	55022*	31.07. O	44098*	25.07. O
A 4	AK Kerpen (O)	5106 / 5624	31	108834	+18,6	114465	+17,6	103790	+24,6	84165	+23,1	66181	Fr 30.07. O	59298	31.07. W	49003	25.07. W
A 4	Köln-Klettenberg	5007 / 5053	14	132433	+12,1	141137	+10,6	122282	+20,5	97254	+21,2	82393*	Fr 30.07. O	74130	17.07. O	57941*	18.07. O
A 4	Rheinbr. Rodenkirchen	5107 / 5049	28	139359	+3,0	148632	+2,2	128160	+10,8	102354	+6,5	81370	Fr 23.07. O	79193*	17.07. O	58508	25.07. O
A 4	AD Heumar (W)	5008 / 5021	30	94591	-1,1	99637	-1,9	88099	+5,1	74952	+1,9	55270	Fr 23.07. O	47793	31.07. W	41955	18.07. W
A 4	Bensbg.Frankenforst	5008 / 5015	31	71881	+0,2	76045	-0,3	65127	+3,1	57423	+5,9	42374	Fr 02.07. O	34773	03.07. O	30695	18.07. W
A 4	Engelskirchen	5010 / 5068	31	49109	+0,6	51280	+1,0	45285	+2,0	41946	-0,3	30065	Fr 23.07. O	24982	17.07. O	23042	18.07. W
A 4	Eckenhagen	5011 / 5034	31	35900	-0,3	37031	-0,2	33868	+1,6	32218	+0,0	24393	Fr 16.07. O	19648	17.07. O	18316	18.07. W
A 4	Wenden-Dahl	5013 / 5128	15	18577	+2,3	20340	+3,0	15263	+3,9	13022	+4,3	11560*	Fr 16.07. O	8925*	17.07. O	7625*	18.07. O
A 30	Werste	3718 / 5151	31	34170		35943		31541		27707		23008	Fr 23.07. O	18095	17.07. O	14783	18.07. O
A 30	Rheine-Kanalhafen	3711 / 5157	16	44909		47074		42159		36435		28521*	Fr 23.07. O	23499*	17.07. O	20135*	18.07. O
A 30	Hörstel	3711 / 5158	15	47891		50383		44724		38140		30447*	Fr 23.07. O	25078*	17.07. O	21132*	18.07. O
A 30	Schierloh	3712 / 5159	16	50519		53288		46967		39736		32402*	Fr 23.07. O	26628*	17.07. O	22229*	18.07. O
A 30	Ibbsbüren	3712 / 5112	16	49142	-6,9	51651	-6,8	45819	-6,2	39496	-5,1	30871*	Fr 23.07. O	25525*	17.07. O	21990*	18.07. O
A 30	Kirchlengern	3817 / 5103	31	42774	+2,7	45613	+2,7	38040	+6,0	33080	+5,4	27204	Fr 23.07. O	21039	17.07. O	17568	18.07. W
A 31	Ochtrup	3708 / 5160		Im Bau													
A 31	Nienborg	3808 / 5161		Im Bau													
A 31	Gescher	4008 / 5117	17	38371	-3,0	37707	-4,4	41004	-1,4	38728	+1,4	23553	Fr 30.07. N	22313*	17.07. N	21996*	18.07. S
A 31	Lembeck	4207 / 5162	0	44327		43780		46245		44941		31830*	Fr 30.07. S	25843*	31.07. S	26147*	18.07. S
A 31	Hardtbergsee	4307 / 5163		Im Bau													
A 31	Kirchhellen (N)	4307 / 5164	0	62889		63147		64370		59620		42124*	Fr 16.07. S	36540*	31.07. S	33272*	18.07. S
A 31	Feldhausen	4307 / 5165	0	68039		68313		69711		64442		45933*	Fr 16.07. S	38893*	31.07. S	35674*	18.07. S
A 33	Bockhorst	3915 / 5127	31	30050		31290		28279		25450		19424	Fr 23.07. N	15818	24.07. N	14974	25.07. N
A 33	Bielefeld-Windflöte	4017 / 5130	17	59941	+3,9	64739	+4,3	52679	+6,9	42630	+4,7	36308	Fr 02.07. S	28372	31.07. N	22008*	25.07. N
A 33	Bielefeld-Senne	4017 / 5129	17	50499	-14,9	53981	-15,5	45908	-8,7	37090	-12,1	31395	Fr 02.07. N	25555	31.07. N	20123*	25.07. N
A 33	Paderborn	4118 / 5111	16	47300	-1,0	49369	-1,2	44316	+4,1	39649	-1,8	29606	Fr 02.07. S	25307	31.07. N	20612*	25.07. N
A 40	Straelen (Niederdorf)	4603 / 5073	31	32577	-12,5	34391	-9,2	29389	-21,0	26584	-20,6	21128	Fr 16.07. O	16720	10.07. O	15539	11.07. O
A 40	Wankum	4603 / 5018	31	38837	-9,9	41171	-6,8	34632	-17,8	31254	-17,2	25018	Fr 23.07. O	19297	10.07. O	17860	11.07. O
A 40	AK Moers (W)	4505 / 5663	0	49443	-18,0	56692	-11,7	32996	-39,0	30131	-31,5	30733*	Fr 16.07. O	17824*	17.07. O	16510*	11.07. O
A 40	AK Moers (O)	4505 / 5022	0	56671	-24,2	64330	-16,8	37688	-48,2	38272	-38,4	34933*	Fr 02.07. W	21975*	03.07. O	22008*	18.07. O
A 40	AD Essen-Ost (W)	4508 / 5680	0	72889	-2,3	79899	-1,4	62958	-0,8	46747	-3,7	42473*	Fr 02.07. O	37740*	17.07. O	26952*	18.07. O
A 40	AD Essen-Ost (O)	4508 / 5681	0	131872	+0,3	142834	+1,0	116678	+3,1	90574	-1,9	77384*	Fr 02.07. W	64732*	03.07. O	49596*	18.07. O
A 40	Essen-Kray	4508 / 5037	31	104696	-9,3	112306	-9,5	92387	-7,3	78228	-3,4	67807	Fr 02.07. W	51705	03.07. W	43987	18.07. O
A 40	Bochum	4508 / 5113	0	113879	-0,4	125724	+2,3	91256	-7,9	77010	-3,5	67478*	Fr 16.07. W	54362*	17.07. O	45686*	18.07. O
A 40	Bochum-Ruhrpark	4509 / 5154		Im Bau													
A 40	Dortmund	4510 / 5343	31	78654	-0,3	85828	-0,2	66816	+2,9	53991	+4,3	47629	Fr 02.07. O	35340	03.07. W	30309	18.07. W
A 42	AK Kamp-Lintfort (O)	4505 / 5635	31	49079	+7,6	53658	+6,9	41871	+14,6	32910	+15,3	30122	Do 01.07. O	23111	31.07. O	20614	25.07. W
A 42	DU Beeckerwerth	4506 / 5063	31	74570		81465		63749		50169		43718	Fr 02.07. O	34953	24.07. W	30714	25.07. W
A 42	AK OB-West (O)	4506 / 5024	31	80252	-1,0	88405	-1,3	70152	+2,8	48040	+6,8	48789	Do 15.07. W	38005	10.07. W	25570	25.07. W
A 42	AK OB-West (W)	4506 / 5668	31	91867	+0,0	100309	-0,2	80587	+4,0	59535	+5,9	57279	Fr 16.07. W	45459	10.07. W	36397	25.07. W
A 42	GE-Hessler	4408 / 5115		wegen langer Ausfallzeit derzeit keine Schätzung													
A 42	Wanne-Eickel	4408 / 5116	31	80162	+6,3	88394	+6,5	67555	+9,3	50648	+12,6	47867	Do 15.07. W	37236	10.07. W	26538	11.07. W
A 42	Bladenhorst	4409 / 5153	0	44987		48294		39142		34103		26719*	Mo 12.07. W	21092*	31.07. O	18524*	11.07. W
A 42	Horsthausen	4409 / 5166	13	58080		65078		46321		34289		35456	Do 01.07. W	25068*	31.07. O	18173*	18.07. O
A 43	Albachten	4011 / 5109	0	59934	-8,2	66367	-4,7	47082	-15,9	40621	-18,5	36529*	Do 01.07. S	27050*	10.07. S	23609*	11.07. S
A 43	Bergbossendorf	4208 / 5131		Im Bau													
A 43	Recklinghausen-West	4409 / 5132		wegen langer Ausfallzeit derzeit keine Schätzung													
A 43	Herne	4409 / 5107	0	91038		98986		81383		59388		56629*	Do 01.07. S	47067*	10.07. S	31867*	11.07. S
A 43	Bochum-Laer	4509 / 5133		Im Bau													
A 43	Sprockhövel	4609 / 5108	16	57122	+0,9	60822	-0,3	50934	+7,4	44505	+9,4	35020	Do 01.07. S	31054	10.07. S	31949	11.07. S
A 44	AC-Lichtenbusch	5202 / 5074	31	28846	-7,1	29134	-8,2	31556	-5,6	23874	-4,2	17483	Fr 23.07. W	18861	31.07. O	13908	25.07. O
A 44	Aachen-Brand	5202 / 5077	31	40555	-13,7	41462	-15,1	42142	-9,6	33584	-8,5	25588	Fr 23.07. W	23378	31.07. O	18649	25.07. O
A 44	AK Aachen (S)	5203 / 5020	0	52340		54552		50764		42147		29967*	Fr 02.07. W	27751	31.07. O	22157	18.07. O

Herausgeber:

Landesbetrieb Straßenbau Nordrhein-Westfalen, Landesmobilitätszentrale, Bonner Straße 67, 51379 Leverkusen

Die Autobahn GmbH des Bundes, NL Rheinland, GB Verkehrszentrale Leverkusen, Bonner Straße 65, 51379 Leverkusen

Auswertung:

DTV-Verkehrsconsult GmbH, Pascalstraße 53, 52076 Aachen

Durchschnittlicher und maximaler Tagesverkehr - Kraftfahrzeuge (KFZ)

Juli 2021

Str.-Kl. u. -Nr.	Zst.-Name	TK-/ Zst.- Nr.	GT 2021	Durchschnittlicher Tagesverkehr (DTV)								Maximaler Tagesverkehr					
				Gesamtquerschnitt								Richtungen					
				Mo-So	21/20	Mo-Fr	21/20	Sa	21/20	So+Fei	21/20	Mo-Fr	Sa	So+Fei			
Kfz/24h	%	Kfz/24h	%	Kfz/24h	%	Kfz/24h	%	Kfz/24h	Datum,R	Kfz/24h	Datum,R	Kfz/24h	Datum,R				
A 59	Duisburg Süd	4606 / 5062	31	40762	-2,2	46389	-1,6	30112	+2,6	23127	+2,1	29501	Do 01.07. N	16279	03.07. N	12363	18.07. N
A 59	Düsseldorf-Urdenbach	4807 / 5090	31	55414	+13,8	62042	+13,2	43373	+23,2	34012	+26,0	46096	Fr 16.07. S	24338	17.07. S	20047	18.07. S
A 59	Langenfeld	4907 / 5007	29	51929	+37,7	56887	+33,4	43232	+67,6	35526	+66,4	36855	Fr 16.07. N	26046	17.07. N	20263	18.07. N
A 59	AK Heumar (Flughfn.)	5008 / 5674	31	67858	+3,0	69458	+2,0	66331	+6,2	60965	+7,5	38971	Fr 30.07. S	37438	31.07. S	32713	18.07. S
A 59	Flughafen Köln/Bonn	5108 / 5089	31	114506		119439		107869		95672		67898	Fr 30.07. N	60467	31.07. S	53198	25.07. S
A 59	AD St. Augustin (N)	5208 / 5057	30	99736	-1,9	105489	-3,2	91410	+5,3	78498	+4,5	62021	Fr 30.07. S	54183	31.07. S	45327	18.07. S
A 59	AD St. Augustin (S)	5208 / 5628	0	112247	+5,5	120709	+6,6	97662	+5,7	83932	+3,7	67728*	Fr 23.07. S	52071	31.07. N	45760*	18.07. S
A 59	AD Bonn-Beuel (N)	5208 / 5056	31	111452	+3,4	119779	+3,9	97222	+6,6	83445	+3,0	65349	Fr 23.07. S	52171	31.07. N	45084	18.07. S
A 59	AD Bonn-Beuel (S)	5208 / 5633	31	79961	+3,4	88111	+5,0	64661	+4,0	54258	-0,8	47860	Fr 02.07. S	34180	03.07. S	29062	18.07. S
A 59	AK Bonn Ost (N)	5208 / 5625	0	59948	+2,6	65838	+4,9	48705	+2,0	41605	-5,3	36469	Fr 23.07. S	25897	03.07. S	22561	18.07. S
A 61	Schwanenhaus	4603 / 5076	31	29276	-3,2	31651	+0,2	25668	-10,4	20722	-14,0	20044	Fr 09.07. N	15490	10.07. N	12976	11.07. S
A 61	MG-Wickrath	4804 / 5042	31	60853	-1,2	67425	+0,5	48524	-3,5	40124	-3,3	39295	Fr 02.07. N	27574	03.07. N	23415	11.07. S
A 61	AK Kerpen (N)	5106 / 5059	31	52621	-2,4	56677	+0,3	44918	-8,4	39940	-8,9	37975	Fr 02.07. S	27538	03.07. N	23839	11.07. N
A 61	AK Kerpen (S)	5106 / 5621	31	26584	-42,8	29067	-40,1	19713	-52,1	21521	-45,7	32576	Fr 02.07. S	23551	10.07. S	21478	11.07. S
A 61	Miel	5307 / 5080	31	23163	-54,2	23366	-53,7	20303	-59,2	25624	-50,4	31545	Fr 02.07. S	27129	03.07. S	26863	11.07. N
A 445	Wickede	4413 / 5167	15	36966		39389		33219		28322		22321	Fr 30.07. S	17508*	17.07. S	15548*	18.07. N
A 445	Werl-West	4413 / 5137	16	17995	-17,9	19726	-17,6	14636	-12,5	12678	-18,4	11940	Fr 09.07. S	7799*	17.07. S	6721*	18.07. S
A 448	Bochum-Hamme	4509 / 5152		Im Bau													
A 448	Bochum (W)	4509 / 5168		Im Bau													
A 524	Ratingen	4607 / 5039		wegen langer Ausfallzeit derzeit keine Schätzung													
A 535	W-Saurenhaus	4708 / 5248	31	34875	+0,4	39093	+1,2	27069	+3,3	21429	+2,6	21839	Fr 02.07. S	14876	03.07. S	11253	25.07. N
A 535	Velbert Nord	4608 / 5249	31	31104	-0,4	34887	+0,3	24939	+1,9	18001	+2,1	20031	Do 01.07. S	13896	03.07. S	9672	18.07. S
A 544	AK Aachen (SW)	5103 / 5653		wegen langer Ausfallzeit derzeit keine Schätzung													
A 553	Bliesheim	5207 / 5029	31	38166	+13,2	40347	+9,8	35789	+34,7	29143	+24,3	26191	Fr 23.07. S	21389	31.07. N	18661	25.07. N
A 555	Godorf	5107 / 5036	29	79868	+11,9	85377	+10,6	72502	+21,3	58773	+18,5	49500	Do 22.07. S	42241	31.07. N	35570	18.07. S
A 559	Gremberghoven	5008 / 5086	31	72616		79161		63638		47843		45733	Fr 09.07. S	35456	31.07. S	28605	18.07. S
A 560	AD St. Augustin (O)	5208 / 5629	31	94107	+7,0	101353	+6,4	83815	+13,2	67120	+12,0	56790	Fr 30.07. O	48503	31.07. O	38912	18.07. O
A 560	AK BN-Siegburg (W)	5209 / 5632	7	63764	+9,0	68519	+8,0	56568	+15,4	46608	+17,9	40096	Fr 02.07. O	31581	03.07. O	24851*	18.07. W
A 560	AK BN-Siegburg (O)	5209 / 5630	7	52254	+6,5	57519	+7,2	43824	+7,4	33837	+9,2	31334	Do 01.07. W	26161*	31.07. O	19906*	18.07. O
A 560	Hennef	5209 / 5051	31	40536	-6,1	44201	-4,1	35267	-9,1	26963	-12,3	25357	Fr 02.07. W	18898	03.07. W	14690	18.07. W
A 562	AK Bonn Ost (W)	5208 / 5055	0	49745	-7,9	57089	-5,5	33963	-10,3	29080	-13,5	31853*	Mi 28.07. O	19162	03.07. W	17258	18.07. W
A 562	AK Bonn-Ost (O)	5208 / 5626	31	7457	-3,3	8403	-2,1	5791	-0,2	4336	-6,0	5628	Fr 02.07. O	3758	03.07. O	2929	18.07. O
A 565	AD Bonn-Beuel (W)	5208 / 5634	31	96145	+7,8	103592	+8,3	83931	+11,2	70449	+6,6	56176	Fr 02.07. N	44726	31.07. N	38266	18.07. N
A 565	Meckenheim-Merl	5308 / 5013	30	45473	+22,2	46702	+22,4	44367	+26,3	40102	+18,5	32323	Fr 30.07. N	30973*	31.07. N	27571	18.07. N

Herausgeber:

Landesbetrieb Straßenbau Nordrhein-Westfalen, Landesmobilitätszentrale, Bonner Straße 67, 51379 Leverkusen

Die Autobahn GmbH des Bundes, NL Rheinland, GB Verkehrszentrale Leverkusen, Bonner Straße 65, 51379 Leverkusen

Auswertung:

DTV-Verkehrsconsult GmbH, Pascalstraße 53, 52076 Aachen

Durchschnittlicher und maximaler Tagesverkehr - Kraftfahrzeuge (KFZ)

Juli 2021

Str.-Kl. u. -Nr.	Zst.-Name	TK-/ Zst.- Nr.	GT 2021	Durchschnittlicher Tagesverkehr (DTV)								Maximaler Tagesverkehr					
				Gesamtquerschnitt								Richtungen					
				Mo-So	21/20	Mo-Fr	21/20	Sa	21/20	So+Fei	21/20	Mo-Fr	Sa	So+Fei			
Kfz/24h	%	Kfz/24h	%	Kfz/24h	%	Kfz/24h	%	Kfz/24h	Datum,R	Kfz/24h	Datum,R	Kfz/24h	Datum,R				
	<i>Bundesstraßen</i>																
B 1	AC-Vaalsertal	5202 / 5253	31	11226	-12,3	11296	-11,6	11471	-12,3	10537	-16,8	6388	Fr 02.07. W	6245	03.07. W	5813	11.07. O
B 1	Horn 2	4119 / 5339	13	10992	-11,9	11733	-13,5	9710	-6,0	8515	+1,3	6972	Fr 02.07. O	5618	03.07. O	4632*	18.07. W
B 7	Warburg West	4520 / 5331	4	13043	-8,5	14316	-8,2	11055	-6,1	8527	-5,1	8804	Fr 02.07. O	6380	03.07. W	4582*	18.07. O
B 7	Düsseldorf-Heerd	4706 / 5031	31	68496	-3,3	76127	-1,8	55741	-6,0	42467	-3,5	44103	Fr 02.07. O	32789	17.07. O	23948	18.07. O
B 8	Elten (B)	4002 / 5254	31	1987	-13,5	2021	-13,5	2172	-17,3	1572	-9,5	1459	Fr 16.07. O	1425	10.07. O	854	11.07. O
B 9	Kranenburg	4102 / 5255	31	10336	+4,8	10694	+6,1	10784	-1,0	7808	+2,8	7332	Fr 02.07. N	6402	03.07. N	4405	04.07. N
B 9	Geldern (O)	4403 / 5251	31	6629	-20,1	7129	-20,2	5845	-15,5	4862	-19,0	4179	Mi 07.07. N	3301	03.07. N	2774	18.07. N
B 9	Krefeld-Hüls	4604 / 5275	31	9155	+6,6	9907	+8,0	7905	+2,6	6584	+8,2	5781	Fr 02.07. N	4373	03.07. N	3721	18.07. S
B 9	Dormagen	4806 / 5267	31	10575	+8,4	11836	+10,6	8489	+9,2	6246	-0,1	6665	Fr 02.07. S	4591	03.07. N	3220	18.07. N
B 9	Goch (S)	4302 / 5240	31	13625	+4,0	14831	+4,1	11639	+5,0	9472	+10,6	8429	Fr 02.07. N	6122	03.07. S	5319	25.07. N
B 42	AK Bonn Ost (S)	5208 / 5627	0	45426	-1,3	48854	+0,7	39545	-3,3	33921	-8,3	27728*	Fr 02.07. S	20800	03.07. N	18333*	18.07. S
B 51	Ostbevern	3913 / 5329	31	8902	-4,0	9687	-3,6	7638	-0,5	6162	-3,3	5367	Fr 02.07. N	4039	03.07. N	3385	18.07. S
B 51	Telgte	4012 / 5330	31	15981	-3,4	17268	-3,3	14027	-0,1	11342	-1,6	9943	Fr 02.07. N	7833	03.07. N	6066	18.07. S
B 51	Tondorf (S)	5506 / 5236	31	18241	+4,1	18747	+5,5	18165	+2,8	15550	-2,8	13578	Fr 02.07. S	10613	03.07. S	9256	11.07. N
B 51	Dahlem	5605 / 5235	31	12123	-7,1	12088	-7,3	12275	-7,9	12129	-5,6	9823	Fr 02.07. S	7601	03.07. S	7256	11.07. N
B 54	Gronau-Amtsvenn	3807 / 5313	0	12464	-14,2	12757	-14,7	13713	-12,9	9292	-20,3	7222*	Fr 02.07. N	7278*	03.07. N	5056*	04.07. N
B 54	Altenberge 2	3910 / 5338	11	31701	+4,7	34106	+4,3	27291	+9,6	23982	+9,6	18842	Fr 09.07. N	14494	03.07. N	14572*	18.07. S
B 54	Drensteinfurt (N)	4111 / 5348	31	7724	-6,1	8479	-6,2	6499	-0,8	5102	-1,6	4659	Fr 02.07. N	3616	03.07. S	2825	18.07. N
B 54	Ascheberg-Herbern	4212 / 5370	31	2145	+1,0	2361	+1,1	1726	+5,9	1483	+5,9	1507	Mi 21.07. N	974	03.07. S	894	18.07. S
B 54	Werne-Langern	4311 / 5371	31	9404	+23,1	10773	+27,0	6771	+12,4	5166	+17,6	5856	Di 06.07. N	3791	17.07. N	2910	18.07. N
B 54	Dortmund-Brechten	4410 / 5318	13	15035	-20,8	15888	-25,1	14369	-0,2	11171	+4,2	10298	Fr 02.07. S	8482	03.07. S	6595*	18.07. S
B 54	Kierspe-Volme	4811 / 5372	30	7520	+45,5	8483	+49,9	5812	+38,2	4358	+31,9	6074	Fr 23.07. N	3110	24.07. N	2634	25.07. N
B 54	Meinerzhagen	4811 / 5304	3	11579	+0,5	13042	+3,7	8693	-12,0	7136	+0,1	8440	Fr 23.07. N	5940	03.07. N	4847	18.07. N
B 54	Olpe-Altenkleusheim	4913 / 5373	31	4912	+9,3	5417	+10,1	4010	+7,8	3260	+15,3	3244	Fr 02.07. S	2360	03.07. S	2056	18.07. S
B 54	Kreuztal-Buschhütten	5013 / 5374	31	30523	+1,9	33941	+2,8	25114	+2,2	18484	+5,1	19290	Fr 02.07. S	13767	03.07. S	9749	18.07. S
B 55	Warstein Süd	4516 / 5375	31	6504	-14,7	7295	-13,2	4785	-10,6	4304	-20,1	4194	Fr 02.07. O	2945	03.07. O	2640	18.07. O
B 55	Grevenbrück	4814 / 5342	31	5313	+4,5	5787	+3,7	4634	+14,6	3554	+8,8	3224	Do 01.07. O	2485	10.07. W	1919	18.07. W
B 55	Bergneustadt	4912 / 5264	31	10896	+3,8	11896	+4,7	9625	+4,4	6984	+2,1	6757	Fr 23.07. W	5176	31.07. W	3846	18.07. O
B 55	Derschlag	5011 / 5223	0	15405	+1,8	17386	+3,7	11862	+1,7	8934	-3,4	9319*	Fr 02.07. O	6364*	03.07. O	4894*	25.07. W
B 55	Elsdorf	5005 / 5247	31	9626	+14,9	10589	+18,6	7980	+7,5	6390	+2,9	6443	Fr 02.07. W	4755	03.07. W	3653	11.07. W
B 56	Siegburg-Stallberg	5109 / 5220	31	21811	-5,5	23910	-4,9	18527	-4,9	14366	-2,9	13986	Fr 02.07. O	10143	03.07. O	7669	18.07. O
B 56	Swisttal-Buschhoven	5208 / 5274	31	17194	+17,4	19010	+17,3	14386	+26,9	10716	+18,7	11085	Do 01.07. W	7990	17.07. W	6478	18.07. O
B 57	Menzeler Heide (N)	4405 / 5229	31	9734	-4,5	10218	-6,1	8933	+3,6	8070	+3,0	5748	Fr 23.07. S	4972	03.07. S	4983	18.07. S
B 57	Mönchengladb.-Rheindahlen	4804 / 5273	31	10018	+4,3	11205	+5,9	7969	+3,7	6048	+2,4	6191	Fr 02.07. N	4209	03.07. N	3341	18.07. S
B 57	Alsford-Orden	5102 / 5213	31	16790	+0,1	18493	+1,1	13980	-1,0	10940	+1,6	10843	Do 01.07. S	7653	03.07. N	5878	11.07. N
B 57	Aachen-Köpfchen	5202 / 5263	31	7041	+1,1	7378	+2,1	6871	-1,7	5401	-0,7	4486	Fr 02.07. N	3853	03.07. S	2854	11.07. S
B 58	Dorsten (O)	4207 / 5316	13	12860	-0,7	13653	-0,4	11652	+4,4	10005	-3,2	7797	Fr 02.07. W	6045*	17.07. W	5441*	18.07. W
B 58	Lüdinghausen-West	4210 / 5360	13	11197	+1,9	12148	+3,1	9989	+1,6	7472	-1,7	6964	Fr 02.07. O	5380	03.07. O	4108*	18.07. O
B 58	Ascheberg West	4210 / 5376	31	5199	-27,1	5654	-26,2	4451	-27,9	3631	-28,4	3971	Fr 02.07. W	2983	03.07. W	2446	18.07. W
B 58	Geldern (N)	4403 / 5252	31	9016	+1,8	9930	+2,7	7772	+4,0	5538	-1,1	5593	Do 01.07. W	4182	03.07. W	2894	18.07. W
B 58	Menzeler Heide (W)	4405 / 5230	31	13187	+11,6	14530	+13,4	10502	+11,4	9158	+8,1	7903	Fr 02.07. W	5686	03.07. W	5133	18.07. W
B 58	Straelen 2 (Bundesstr.)	4503 / 5257	31	3898	-10,0	4178	-8,9	3540	-8,6	2801	-15,1	2417	Fr 02.07. W	2054	03.07. W	1651	11.07. W
B 59	Pulheim	4906 / 5214	31	17429	-14,4	19474	-13,5	13958	-13,0	10519	-14,1	11718	Fr 23.07. O	7685	03.07. O	5739	18.07. O
B 61	Petershagen 2	3619 / 5336	31	10211	+0,9	10666	-1,0	9688	+13,5	8362	+5,3	5915	Fr 09.07. N	5649	24.07. N	4690	18.07. S
B 61	Barkhausen	3719 / 5368	31	15275	-33,8	16660	-34,8	12778	-27,5	10778	-24,1	12484	Fr 09.07. N	8854	10.07. N	7063	11.07. N
B 61	Ostwestfalendamm	3917 / 5386	5	71440	+0,2	78821	+0,5	60456	+2,1	44576	+6,3	45590	Fr 02.07. N	33593	03.07. N	23431*	18.07. N
B 61	Linteler See	4116 / 5377	31	12390	-5,0	13569	-5,4	10794	-1,5	7895	+3,1	8028	Fr 02.07. N	6412	03.07. N	4397	18.07. N
B 62	Netphen-Afholderbach	5014 / 5354	31	3309	-6,7	3967	+3,4	1919	-34,9	1427	-42,6	2194	Fr 09.07. O	1487	10.07. O	1079	11.07. W
B 63	Hamm-Heessen	4212 / 5361	12	9432	+1,3	10355	+2,1	8186	+4,4	5915	-1,0	5687	Do 01.07. N	4277	03.07. N	3191*	18.07. N
B 63	Drensteinfurt	4212 / 5302	31	5594	-5,1	6232	-4,0	4515	-6,0	3433	-3,4	3599	Fr 02.07. N	2514	03.07. N	1942	18.07. N
B 64	Bad Driburg Süd	4220 / 5378	0	9048	+4,2	9808	+5,7	7727	+0,9	6513	+3,5	5890	Fr 02.07. W	4385	03.07. W	3887	25.07. W
B 64	Delbrück-West	4217 / 5355	31	9657	+2,9	10463	+3,0	8278	+6,7	6944	+6,0	5841	Fr 02.07. O	4404	03.07. O	3759	18.07. W
B 66	Bl-Hillegossen	4017 / 5337	4	29057	-9,2	31846	-10,4	25466	+1,4	18210	-1,4	19018	Fr 02.07. O	14217	03.07. O	9815	04.07. O
B 68	Halle-Gartnisch	3916 / 5303	31	8725	-21,2	9575	-21,1	7735	-18,0	5284	-19,9	5446	Fr 02.07. N	4064	03.07. S	2758	18.07. N
B 68	Lichtenau	4319 / 5351	31	9342	+5,9	10256	+5,8	7899	+10,3	6118	+11,0	6084	Fr 02.07. N	4519	03.07. S	3598	25.07. N
B 70	Heek Ost	3808 / 5379	31	4940	+4,9	5416	+5,6	4065	+7,7	3415	+5,6	3056	Fr 02.07. S	2136	10.07. S	2000	18.07. S

Herausgeber:

Landesbetrieb Straßenbau Nordrhein-Westfalen, Landesmobilitätszentrale, Bonner Straße 67, 51379 Leverkusen
Die Autobahn GmbH des Bundes, NL Rheinland, GB Verkehrszentrale Leverkusen, Bonner Straße 65, 51379 Leverkusen

Auswertung:

DTV-Verkehrsconsult GmbH, Pascalstraße 53, 52076 Aachen

Durchschnittlicher und maximaler Tagesverkehr - Kraftfahrzeuge (KFZ)

Juli 2021

Str.-Kl. u. -Nr.	Zst.-Name	TK-/ Zst.- Nr.	GT 2021	Durchschnittlicher Tagesverkehr (DTV)								Maximaler Tagesverkehr					
				Gesamtquerschnitt								Richtungen					
				Mo-So	21/20	Mo-Fr	21/20	Sa	21/20	So+Fei	21/20	Mo-Fr	Sa	So+Fei	Kfz/24h	Datum,R	Kfz/24h
B 70	Vreden-Süd	3906 / 5362	13	6817	+5,8	7706	+7,8	4994	+7,1	4204	+0,7	4279	Fr 02.07. S	2649	03.07. S	2211*	18.07. S
B 70	Lünten	3907 / 5380	26	5115	+1,7	5623	+4,0	4028	+0,3	3682	-5,0	3092	Do 01.07. N	2225	03.07. N	2075	04.07. S
B 70	Raesfeld West	4206 / 5381	31	2489	+5,2	2583	+4,9	2353	+12,0	2140	+2,9	1910	Fr 23.07. N	1362	17.07. N	1450	18.07. N
B 83	Beverungen-Wehrden	4222 / 5382	31	6029	+1,3	6492	+2,3	5284	+2,4	4416	-1,6	3754	Fr 02.07. S	2821	03.07. N	2722	18.07. N
B 219	Greven (N)	3811 / 5350	31	9722	+3,1	10641	+3,4	7930	+5,3	6903	+8,6	5994	Fr 02.07. N	4211	03.07. N	4043	18.07. S
B 220	Emmerich	4103 / 5258	31	12694	-1,4	14067	+1,4	10084	-11,4	8404	-3,0	8011	Fr 02.07. N	6323	10.07. S	4556	04.07. S
B 221	Brüggen (N)	4703 / 5432	31	12548	-1,4	13447	-0,1	11034	-1,4	9495	-5,6	7572	Fr 02.07. N	6080	03.07. N	5174	18.07. S
B 221	Arsbeck	4803 / 5276	31	6198	-1,5	6659	+0,2	5252	-2,3	4845	-5,7	3862	Fr 02.07. S	2929	03.07. S	2686	11.07. S
B 221	Heinsberg	4902 / 5259	30	15327	+4,0	17208	+4,4	12250	+9,5	8824	+6,5	11559	Fr 16.07. N	7583	17.07. N	4664	18.07. N
B 224	Botrop	4407 / 5344	19	40763	+5,8	44688	+5,6	35090	+6,9	26266	+16,1	25600*	Do 01.07. S	18779	31.07. S	14665	18.07. S
B 226	Gedern	4510 / 5272	0	9542	-0,7	10747	+2,5	7167	-7,1	5886	-9,5	6307*	Do 01.07. W	3748*	31.07. O	3067*	25.07. W
B 226	Wanne-Eickel Ost	4409 / 5364	31	22003	+2,4	24728	+2,7	18243	+5,0	11712	+9,8	14339	Do 01.07. O	9845	10.07. O	6132	18.07. O
B 229	Delecke 2	4514 / 5334	0	5204	+9,7	4926	+9,8	5469	+20,3	6397	-0,4	3052*	Fr 02.07. W	2970*	17.07. W	3603*	18.07. W
B 229	Lüdenscheld-Brügge	4711 / 5321	29	13232	+15,0	14786	+15,8	11229	+22,9	7187	+9,3	8500	Do 01.07. O	6058	03.07. O	4045	18.07. O
B 229	Solingen	4808 / 5203	28	11842	-5,7	12606	-4,8	10813	-7,0	8929	-6,0	6984*	Do 15.07. O	5919	17.07. W	4991	18.07. O
B 230	Holzheim	4805 / 5238	31	10033	+6,2	11125	+6,2	8162	+11,9	6367	+11,6	6041	Fr 02.07. W	4441	03.07. W	3323	25.07. W
B 235	Datteln	4210 / 5345	31	12105	-0,9	12923	-0,8	10971	+1,9	9024	+0,9	7423	Fr 02.07. N	6016	03.07. N	5199	18.07. S
B 236	Dortmund-Wambeldorf	4411 / 5365	0	63625	-5,0	70081	-5,7	51296	+0,1	43532	+7,6	39333*	Fr 02.07. S	27940*	03.07. N	24435*	18.07. N
B 236	Dortmund-Berghofen	4511 / 5352	31	24441	-12,5	26629	-12,6	20875	-7,7	16866	-9,0	16490	Do 01.07. S	13044	03.07. S	10466	04.07. S
B 236	Plettenberg-Ohle	4712 / 5309	31	5436	-4,4	6020	-3,8	4633	-1,6	3228	-4,2	3630	Do 01.07. N	2742	03.07. S	1775	11.07. S
B 236	Altenhundem	4814 / 5383	31	13528	+2,3	15114	+3,4	11044	+4,8	7910	+0,7	8688	Fr 02.07. N	5986	03.07. N	4172	18.07. S
B 236	Gleidorf (O)	4815 / 5310	31	6708		7123		5865		5481		4098	Fr 09.07. N	3197	03.07. N	3347	18.07. S
B 236	Schmallenberg	4815 / 5367	31	5844	-7,2	6420	-5,7	4916	-6,7	3835	-12,4	4180	Fr 02.07. S	2987	03.07. S	2219	18.07. N
B 236	Winterberg-Waltenberg	4817 / 5366	31	6098	-4,1	6441	-3,3	5454	-7,2	5015	-1,6	3684	Fr 23.07. S	2920	31.07. N	2852	18.07. N
B 236	Winterberg-Herrloh	4817 / 5369	31	6821	-6,0	6728	-6,9	7087	-2,4	6996	-5,6	4285	Fr 30.07. S	3959	31.07. S	4356	18.07. N
B 237	Ohl	4810 / 5225	31	4348	+13,6	4649	+15,8	3773	+7,5	3415	+11,7	2838	Fr 23.07. W	2184	17.07. W	2333	18.07. W
B 239	Espelkamp-Gestrigen	3617 / 5356	13	10827	+3,0	11919	+3,1	8957	+5,6	7159	+9,6	6623	Fr 02.07. S	4619	03.07. N	4030*	18.07. S
B 239	Bad Salzuflen	3918 / 5315	31	21631	-1,2	23113	-1,7	18956	+3,8	16824	+3,9	13025	Fr 02.07. S	10213	03.07. S	9044	04.07. S
B 239	Detmold-Heidenoldendorf	4018 / 5357	29	13349	-2,6	14989	-1,8	10705	-2,2	7636	+0,9	8627	Fr 02.07. N	5802	03.07. N	4069	18.07. N
B 239	Höxter-Fürstenau	4121 / 5358	31	5933	-9,4	6447	-10,2	4982	-4,0	4297	+0,8	3979	Fr 02.07. S	2978	03.07. N	2587	18.07. N
B 241	Bever	4322 / 5384	31	6658	+3,9	7180	+4,6	5740	+5,8	4934	+4,1	4193	Fr 02.07. O	3121	03.07. O	2822	18.07. W
B 252	Brakel	4221 / 5340	0	6547	-12,5	7178	-11,7	5538	-7,9	4338	-16,9	4204*	Fr 02.07. N	3072*	03.07. S	2381*	18.07. S
B 256	Marienhöhe	4811 / 5224	30	5503	-3,5	5972	-2,9	4584	-1,6	4072	-2,5	3454	Fr 02.07. N	2651	03.07. N	2445	18.07. N
B 258	Friesenrath (W)	5303 / 5208	30	13905	-10,5	14762	-8,9	12198	-13,0	11326	-14,0	8548	Fr 23.07. O	6775	03.07. O	6539	11.07. W
B 258	Friesenrath (S)	5303 / 5250	30	20114	+4,9	21542	+7,2	17340	+0,7	15726	-1,0	12777	Fr 23.07. O	9302	17.07. O	8923	18.07. W
B 258	Imgenbroich	5403 / 5277	31	13091	-8,6	13946	-7,2	12994	-10,7	8513	-15,5	8045	Fr 09.07. O	7154	03.07. O	4971	11.07. W
B 258	Blankenheimer Wald	5505 / 5239	31	2762	-6,0	2956	-1,4	2515	-8,1	2001	-28,3	1918	Fr 02.07. W	1463	03.07. W	1319	11.07. O
B 258	Ahrhütte (O)	5606 / 5243	31	3825	-39,3	3794	-37,7	3830	-33,5	3993	-50,4	4335	Fr 02.07. W	3044	10.07. O	4811	11.07. O
B 264	Aachen-Bildchen	5202 / 5261	31	8587	+0,2	9157	+0,9	8574	-1,1	5472	-1,6	5442	Fr 02.07. O	4689	03.07. O	2923	11.07. O
B 264	Langerwehe	5104 / 5246	31	12651	+9,6	13982	+11,1	10755	+8,3	7696	+8,3	7810	Fr 23.07. O	5892	31.07. O	4260	18.07. O
B 264	Düren/Kerpen	5105 / 5265	31	8590	+24,5	9788	+26,9	6511	+20,2	4595	+24,2	5620	Di 20.07. O	3700	17.07. O	2789	18.07. O
B 265	Lechenich 2	5106 / 5269	23	7731	-34,7	8631	-32,2	6002	-41,0	4940	-40,4	7370	Fr 02.07. S	5608	03.07. N	4165	11.07. N
B 265	Wollersheim (O)	5305 / 5232	31	4458	-8,9	4644	-3,1	4092	-15,4	3890	-29,5	2801	Fr 02.07. S	2444	03.07. S	2496	11.07. N
B 266	Kesternich (S)	5304 / 5211	31	4438	-3,1	4595	+2,2	4247	-10,3	3815	-22,0	2762	Fr 23.07. O	2378	03.07. O	2592	11.07. W
B 288	Uerdingen	4605 / 5231	31	21555	+1,5	24479	+1,8	15822	+10,1	12638	+5,8	15113	Do 01.07. O	8443	03.07. W	6879	25.07. W
B 475	Ladbergen Nord	3812 / 5385	31	10243	+6,6	10912	+6,6	8707	+8,7	8478	+12,0	7268	Fr 02.07. N	4592	17.07. S	4558	18.07. N
B 475	Sassenberg-Süd	4014 / 5363	13	12913	+10,8	14221	+12,0	10921	+12,0	8203	+8,6	7789	Fr 02.07. N	5677*	17.07. N	4407*	18.07. S
B 475	Lippetal-Lippborg	4314 / 5359	13	7859	-1,1	8487	-0,9	6950	+6,8	5540	-4,5	5278	Fr 02.07. S	3743	03.07. S	2893*	25.07. N
B 477	Gohr	4906 / 5262	31	5781	-1,7	6377	-0,8	4766	-1,9	3771	+0,3	3620	Fr 02.07. S	2584	03.07. N	2019	18.07. S
B 477	Rommerskirchen	4906 / 5268	31	5252	-0,7	5646	-0,4	5023	+0,9	3370	-1,8	3239	Fr 02.07. S	2683	03.07. N	1909	18.07. N
B 478	Waldbröl	5111 / 5222	31	7387	-1,5	8011	-0,6	6798	-1,5	4688	-4,1	4583	Fr 02.07. W	3697	03.07. W	2596	18.07. O
B 480	Brilon (N)	4517 / 5322	13	3230		3373		2962		2783		2024	Fr 02.07. S	1767	03.07. S	1575*	18.07. N
B 480	Winterberg	4717 / 5325	31	12361	+44,4	12800	+47,8	11641	+43,2	10845	+28,7	7681	Fr 30.07. S	6142	17.07. S	6882	18.07. N
B 480	Bad Berleburg	4916 / 5301	13	5380	-2,2	5856	+0,2	4779	-1,5	3516	-15,7	3347*	Fr 23.07. N	2548	03.07. N	2025*	18.07. S
B 481	St. Mauritz	3912 / 5506	31	12637	+11,4	13824	+13,4	10640	+10,5	8602	+5,7	7843	Do 01.07. N	6199	03.07. S	4599	25.07. S
B 483	Radevormwald-Rochollsberg	4710 / 5271	13	7360	+4,1	7868	+5,9	6974	+13,3	5051	-14,1	4454*	Fr 30.07. S	3945	03.07. S	2775*	18.07. N
B 506	Kürten-Weiden	4909 / 5270	31	4475	+6,2	4738	+7,5	4077	+10,7	3522	-2,7	3542	Do 15.07. O	2381	17.07. O	2239	18.07. W
B 507	Winterscheid	5110 / 5278	30	5234	-33,9	5648	-33,2	4605	-34,1	3743	-35,6	3544	Fr 02.07. O	2917*	17.07. W	2242	18.07. O

Herausgeber:

Landesbetrieb Straßenbau Nordrhein-Westfalen, Landesmobilitätszentrale, Bonner Straße 67, 51379 Leverkusen
Die Autobahn GmbH des Bundes, NL Rheinland, GB Verkehrszentrale Leverkusen, Bonner Straße 65, 51379 Leverkusen

Auswertung:

DTV-Verkehrsconsult GmbH, Pascalstraße 53, 52076 Aachen

Durchschnittlicher und maximaler Tagesverkehr - Kraftfahrzeuge (KFZ)

Juli 2021

Str.-Kl. u. -Nr.	Zst.-Name	TK-/ Zst.- Nr.	GT 2021	Durchschnittlicher Tagesverkehr (DTV)								Maximaler Tagesverkehr					
				Gesamtquerschnitt								Richtungen					
				Mo-So 21/20		Mo-Fr 21/20		Sa 21/20		So+Fei 21/20		Mo-Fr		Sa		So+Fei	
Kfz/24h	%	Kfz/24h	%	Kfz/24h	%	Kfz/24h	%	Kfz/24h	Datum,R	Kfz/24h	Datum,R	Kfz/24h	Datum,R				
B 511	Gleidorf (N)	4815 / 5311	31	9490		10391		8167		6194		6426	Fr 02.07. N	4591	03.07. N	3501	18.07. N
B 514	Babbenhausen	3819 / 5335	31	9790	+0,9	10816	+1,5	8178	+2,2	6167	+4,0	8979	Do 01.07. O	5381	03.07. O	3499	04.07. O
B 514	Kalletal	3819 / 5347	31	2535	+8,5	2804	+11,2	1998	+6,7	1724	-0,6	3161	Do 01.07. O	1168	03.07. O	955	18.07. O
B 516	Ense-Möhnesee	4414 / 5346	31	5365	-47,3	5263	-48,8	5256	-43,1	6063	-42,8	4643	Fr 02.07. O	4592	03.07. O	5407	18.07. O
B 516	Brilon (W)	4517 / 5323	13	6042		6659		4740		4276		3726*	Fr 23.07. W	2707	03.07. W	2649*	18.07. W
B 525	Coesfeld-Ost	4009 / 5353	13	8277	-4,9	9139	-4,2	6788	-4,6	5394	-0,8	5066	Do 01.07. O	3579	03.07. O	3095*	18.07. O

Herausgeber:

Landesbetrieb Straßenbau Nordrhein-Westfalen, Landesmobilitätszentrale, Bonner Straße 67, 51379 Leverkusen

Die Autobahn GmbH des Bundes, NL Rheinland, GB Verkehrszentrale Leverkusen, Bonner Straße 65, 51379 Leverkusen

Auswertung:

DTV-Verkehrsconsult GmbH, Pascalstraße 53, 52076 Aachen

Durchschnittlicher und maximaler Tagesverkehr - Kraftfahrzeuge (KFZ)

Juli 2021

Str.-Kl. u. -Nr.	Zst.-Name	TK-/ Zst.- Nr.	GT 2021	Durchschnittlicher Tagesverkehr (DTV)								Maximaler Tagesverkehr					
				Gesamtquerschnitt								Richtungen					
				Mo-So 21/20		Mo-Fr 21/20		Sa 21/20		So+Fei 21/20		Mo-Fr		Sa		So+Fei	
Kfz/24h	%	Kfz/24h	%	Kfz/24h	%	Kfz/24h	%	Kfz/24h	Datum,R	Kfz/24h	Datum,R	Kfz/24h	Datum,R				
L 954	Bad Driburg	4220 / 5529	31	7512	-1,9	8368	-0,5	6083	-2,9	4594	-2,2	4820	Fr 02.07. S	3311	03.07. S	2552	18.07. N
L 969	Werl-Westönnen	4413 / 5324	31	9292	+0,0	10204	+0,7	8091	+0,7	5775	+1,7	5624	Fr 02.07. W	4453	03.07. O	3161	18.07. W
K 10	Sennestadt (O)	4017 / 5521	13	4704		5191		3956		2962		3443	Fr 02.07. S	2233	03.07. S	1679*	18.07. S
K 10	Breckerfeld (O)	4710 / 5508	31	3039	+9,0	3254	+12,8	2618	+9,2	2379	-9,2	3383	Mo 26.07. W	1506	03.07. O	1592	18.07. W

Herausgeber:

Landesbetrieb Straßenbau Nordrhein-Westfalen, Landesmobilitätszentrale, Bonner Straße 67, 51379 Leverkusen

Die Autobahn GmbH des Bundes, NL Rheinland, GB Verkehrszentrale Leverkusen, Bonner Straße 65, 51379 Leverkusen

Auswertung:

DTV-Verkehrsconsult GmbH, Pascalstraße 53, 52076 Aachen

Durchschnittlicher und maximaler Tagesverkehr - Kraftfahrzeuge (KFZ) (Grenzübergänge)

Juli 2021

Str.-Kl. u. -Nr.	Zst.-Name	TK-/ Zst.- Nr.	GT 2021	Durchschnittlicher Tagesverkehr (DTV)								Maximaler Tagesverkehr					
				Gesamtquerschnitt								Richtungen					
				Mo-So 21/20		Mo-Fr 21/20		Sa 21/20		So+Fei 21/20		Mo-Fr		Sa		So+Fei	
Kfz/24h	%	Kfz/24h	%	Kfz/24h	%	Kfz/24h	%	Kfz/24h	Datum,R	Kfz/24h	Datum,R	Kfz/24h	Datum,R				
<i>Autobahnen</i>																	
A 3	Elten	4103 / 5071	31	39770	+0,4	39580	+2,1	41609	-3,8	38512	-5,6	28130	Fr 23.07. S	26953	17.07. S	26508	18.07. S
A 4	AC-Vetschau	5102 / 5072	31	32717	-17,1	33408	-15,7	33321	-21,2	28162	-21,4	20784	Fr 09.07. O	19107	10.07. O	17220	11.07. O
A 40	Straelen (Niederdorf)	4603 / 5073	31	32577	-12,5	34391	-9,2	29389	-21,0	26584	-20,6	21128	Fr 16.07. O	16720	10.07. O	15539	11.07. O
A 44	AC-Lichtenbusch	5202 / 5074	31	28846	-7,1	29134	-8,2	31556	-5,6	23874	-4,2	17483	Fr 23.07. W	18861	31.07. O	13908	25.07. O
A 52	Elmpt	4702 / 5260	31	13632	-18,7	13219	-17,3	14223	-22,8	15164	-22,6	9299	Fr 09.07. W	9587	10.07. W	10919	11.07. O
A 57	Hommersum	4302 / 5050	31	14503	-3,0	15280	-3,0	13742	-3,2	11178	+0,0	10078	Fr 23.07. S	8890	10.07. N	6791	25.07. S
A 61	Schwanenhaus	4603 / 5076	31	29276	-3,2	31651	+0,2	25668	-10,4	20722	-14,0	20044	Fr 09.07. N	15490	10.07. N	12976	11.07. S
<i>Bundesstraßen</i>																	
B 1	AC-Vaalsequartier	5202 / 5253	31	11226	-12,3	11296	-11,6	11471	-12,3	10537	-16,8	6388	Fr 02.07. W	6245	03.07. W	5813	11.07. O
B 8	Elten (B)	4002 / 5254	31	1987	-13,5	2021	-13,5	2172	-17,3	1572	-9,5	1459	Fr 16.07. O	1425	10.07. O	854	11.07. O
B 9	Kranenburg	4102 / 5255	31	10336	+4,8	10694	+6,1	10784	-1,0	7808	+2,8	7332	Fr 02.07. N	6402	03.07. N	4405	04.07. N
B 54	Gronau-Amtsvenn	3807 / 5313	0	12464	-14,2	12757	-14,7	13713	-12,9	9292	-20,3	7222*	Fr 02.07. N	7278*	03.07. N	5056*	04.07. N
B 57	Aachen-Köpfchen	5202 / 5263	31	7041	+1,1	7378	+2,1	6871	-1,7	5401	-0,7	4486	Fr 02.07. N	3853	03.07. S	2854	11.07. S
B 58	Straelen 2 (Bundesstr.)	4503 / 5257	31	3898	-10,0	4178	-8,9	3540	-8,6	2801	-15,1	2417	Fr 02.07. W	2054	03.07. W	1651	11.07. W
B 220	Emmerich	4103 / 5258	31	12694	-1,4	14067	+1,4	10084	-11,4	8404	-3,0	8011	Fr 02.07. N	6323	10.07. S	4556	04.07. S
B 264	Aachen-Bildchen	5202 / 5261	31	8587	+0,2	9157	+0,9	8574	-1,1	5472	-1,6	5442	Fr 02.07. O	4689	03.07. O	2923	11.07. O
<i>Landesstraßen</i>																	
L 29	Heidenend	4603 / 5438	31	4171	-23,0	4350	-22,9	4285	-24,4	3046	-21,4	2677	Fr 23.07. N	2382	17.07. N	1738	11.07. N
L 47	Sittard	5001 / 5256	31	4390	-5,4	4566	-5,6	4358	-6,1	3462	-1,4	2711	Fr 16.07. O	2432	10.07. O	1810	11.07. O
L 231	Horbach/Locht	5102 / 5439	31	1507	+3,6	1529	+4,2	1532	+3,4	1358	+0,8	872	Fr 09.07. N	851	03.07. S	789	11.07. S
L 560	Sandersküper	3807 / 5535	31	3597	+0,2	3519	-1,5	4363	+10,7	3073	-7,9	2249	Fr 02.07. N	3023	31.07. N	1741	04.07. S
L 602	Hemden	4105 / 5534	31	5030	-12,5	5185	-11,9	5181	-15,6	3986	-12,9	3274	Fr 09.07. N	3042	03.07. N	2428	11.07. S

Herausgeber:

Landesbetrieb Straßenbau Nordrhein-Westfalen, Landesmobilitätszentrale, Bonner Straße 67, 51379 Leverkusen

Die Autobahn GmbH des Bundes, NL Rheinland, GB Verkehrszentrale Leverkusen, Bonner Straße 65, 51379 Leverkusen

Auswertung:

DTV-Verkehrsconsult GmbH, Pascalstraße 53, 52076 Aachen

Durchschnittlicher und maximaler Tagesverkehr - Schwerverkehr (SV)

Juli 2021

Str.-Kl. u. -Nr.	Zst.-Name	TK-/ Zst. Nr.	GT 2021	Durchschnittlicher Tagesverkehr (DTV)							Maximaler Tagesverkehr						
				Gesamtquerschnitt							Richtungen						
				Mo-So	21/20	Mo-Fr	21/20	Sa	So+Fei	Anteil SV		Mo-Fr	Sa		So+Fei		
Kfz/24h	%	Kfz/24h	%	Kfz/24h	Kfz/24h	Mo-So	Mo-Fr	Kfz/24h	Datum,R	Kfz/24h	Datum,R	Kfz/24h	Datum,R				
	<i>Autobahnen</i>																
A 1	Lotte	3713 / 5143	16	15549	+1,8	20021	+4,0	6520	2236	20,9	27,3	11749*	Mi 21.07. N	4551*	17.07. N	1471	04.07. S
A 1	Ladbergen	3812 / 5118	15	12046	+5,9	15486	+8,3	5085	1832	18,1	24,0	9270*	Mi 21.07. N	3534*	17.07. N	1200	04.07. N
A 1	Flugh. Münster/Osnabrück	3812 / 5170	15	12042		15468		5106	1872	17,9	23,7	9127*	Mi 21.07. N	3472*	17.07. N	1194	04.07. S
A 1	Gievenbeck	4011 / 5171	16	15373		19893		6044	2176	16,5	21,2	11567*	Mi 21.07. N	4113*	17.07. N	1409	04.07. S
A 1	Ascheberg	4111 / 5121	0	10076	+2,3	13043	+5,2	3818	1578	14,9	19,6	8118*	Mi 21.07. N	2800*	17.07. N	1001*	04.07. N
A 1	Unna	4411 / 5144	16	17748	+15,9	23017	+19,1	7095	2088	15,2	19,6	14050*	Mi 21.07. N	5012*	17.07. N	1357	04.07. S
A 1	Holznen	4511 / 5100	16	14317		18562		5851	1554	15,7	20,4	12302*	Mi 21.07. N	4507*	17.07. N	1070	04.07. N
A 1	Hengsen	4511 / 5101	15	18813	+14,5	24479	+17,8	7330	2008	17,0	22,2	14659*	Mi 21.07. N	5134*	17.07. N	1295	04.07. S
A 1	Hagen-Vorhalle	4510 / 5124	0	13602	+9,8	17649	+12,1	5469	1509	14,8	19,1	9984*	Mi 21.07. N	3758*	17.07. N	1067*	04.07. N
A 1	Hölken	4709 / 5172		Im Bau													
A 1	Schloss Burg	4809 / 5011	31	7403		9648		2363	1357	10,3	13,0	6226	Do 01.07. N	1669	24.07. N	978	25.07. N
A 1	AK Leverkusen (O)	4908 / 5675	31	7166	-22,9	9312	-18,8	2386	1342	9,9	12,6	6197	Do 01.07. N	1759	24.07. N	1007	25.07. N
A 1	AK Leverkusen (W)	4908 / 5035	0	2478	-23,3	3224	-18,1	776	501	3,2	3,9	2136*	Do 01.07. N	561*	24.07. S	356*	25.07. S
A 1	Köln-Nord	4907 / 5048	30	2972	-19,2	3966	-16,2	692	355	4,3	5,3	2895	Do 01.07. N	525	10.07. N	271	25.07. S
A 1	Köln-Lövenich	5007 / 5032		wegen langer Ausfallzeit derzeit keine Schätzung													
A 1	Hürth	5106 / 5010	31	2882	-54,2	3726	-52,5	970	627	11,4	14,2	4312	Do 01.07. N	1248	03.07. S	678	04.07. N
A 1	Frauenthal	5206 / 5083	31	6449		8354		2188	1293	14,9	18,6	10254	Do 01.07. N	2750	03.07. S	1395	04.07. N
A 1	Euskirchen/Bliesheim	5206 / 5060	27	5409	-6,1	6887	-4,7	2359	1096	11,4	13,9	4208	Do 01.07. N	1370	24.07. S	741	04.07. N
A 1	Nettersheim	5406 / 5047	31	3803	-5,2	4743	-2,9	1881	1038	17,9	22,1	2786	Fr 02.07. S	1052	10.07. S	766	04.07. N
A 2	Oberhausen-Sterkrade	4407 / 5026	30	22535	+1,4	29094	+4,2	8110	4492	18,0	22,5	16315	Do 15.07. O	4357	17.07. O	2469	18.07. W
A 2	Gelsenkirchen	4408 / 5122	0	19641	+6,7	24471	+8,3	9113	6236	25,9	29,8	14679*	Do 01.07. O	5304*	24.07. W	3630*	18.07. W
A 2	Gelsenkirchen-Erle	4408 / 5147	15	13326	-2,5	17390	-0,3	4318	2236	17,1	20,9	10111	Di 06.07. W	3185*	24.07. W	1574*	18.07. W
A 2	Recklinghausen-Ost	4409 / 5126	12	14484	+5,4	18933	+7,9	4662	2292	17,9	21,7	11220	Do 01.07. O	3352*	24.07. W	1583*	18.07. W
A 2	Waltrup-Brambauer	4410 / 5125	13	19094	-0,5	24969	+1,7	6197	2906	20,6	25,0	14504	Di 06.07. W	4280*	24.07. W	1993*	18.07. W
A 2	Kamen	4311 / 5173		Im Bau													
A 2	Altenböge	4312 / 5145		Im Bau													
A 2	Bönen	4312 / 5148		Im Bau													
A 2	Brunsborg	4213 / 5175		Im Bau													
A 2	Rhynern	4313 / 5174		Im Bau													
A 2	Oelde	4114 / 5102	0	16895	+9,3	21556	+11,9	7511	2986	22,7	28,4	12876*	Di 20.07. W	5355*	17.07. O	1863*	04.07. W
A 2	Rheda-Wiedenbrück	4116 / 5176	17	16956		21858		7113	2298	20,1	25,4	13616*	Di 20.07. W	5036*	17.07. O	1538	04.07. W
A 2	Sürenheide	4116 / 5177	17	17511		22617		7224	2284	19,5	24,6	14152*	Di 20.07. W	5077*	17.07. O	1500	04.07. W
A 2	Brönninghausen	3917 / 5155	17	18866		24344		7814	2548	19,3	24,3	15300*	Di 20.07. W	5544*	17.07. O	1657	04.07. W
A 2	Bielefeld	4017 / 5120	0	19908	+4,7	25630	+7,4	8258	2997	19,9	24,5	15559*	Di 20.07. W	6018*	17.07. O	1799*	04.07. W
A 2	Borstenbach	3818 / 5156		Im Bau													
A 2	Bad Oeynhausen	3719 / 5123	0	21952	+3,6	27855	+6,7	10096	4304	23,2	28,9	17141*	Di 06.07. W	7007*	24.07. O	2545*	18.07. O
A 3	Elten	4103 / 5071	31	5728	+14,4	7441	+18,0	1915	1071	14,4	18,8	4225	Mi 21.07. S	1176	24.07. N	688	18.07. S
A 3	Hünxe	4306 / 5001	0	7992	+4,2	10408	+7,4	2686	1335	12,8	16,1	5848*	Mi 21.07. S	1555	24.07. N	918*	18.07. S
A 3	Oberhausen-Holten	4406 / 5070	25	22280	+2,9	28516	+6,1	8687	4971	17,6	22,2	16100	Do 15.07. N	4727	17.07. N	3021	18.07. S
A 3	AK OB-West (N)	4506 / 5665	0	23130	-0,3	29656	+2,3	8995	4910	17,0	21,3	16858*	Mi 07.07. S	5064*	17.07. S	3026*	18.07. S
A 3	AK OB-West (S)	4506 / 5667	0	18829	+2,2	23766	+3,2	8118	5066	15,5	19,1	13353*	Mi 07.07. S	5014*	17.07. S	3637*	18.07. S
A 3	Breitscheid	4607 / 5002	29	14066	+7,2	18024	+9,3	5344	3202	12,1	15,1	10348	Mi 21.07. S	3018	24.07. S	2166	25.07. S
A 3	AK Breitscheid (S)	4607 / 5065	31	12708	+8,1	16487	+10,7	4361	2360	12,0	15,2	9555	Mi 21.07. S	2640	17.07. N	1594	18.07. S
A 3	AK Hilden (N)	4707 / 5655	0	14055	+11,1	17700	+10,7	6033	4035	11,3	14,1	9729*	Mo 12.07. S	3910*	17.07. N	2618*	18.07. S
A 3	AK Hilden (S)	4807 / 5657	0	12149	+3,4	15480	+4,5	4755	3068	11,0	13,6	9145*	Mi 21.07. S	3082*	17.07. S	2381*	18.07. S
A 3	Opladen II	4807 / 5033	31	11501	+1,6	14865	+3,5	4284	2021	11,5	14,8	9531	Do 15.07. N	3465	17.07. N	1403	18.07. S
A 3	AK Leverkusen (N)	4908 / 5003	25	14096	+1,9	17929	+4,0	5929	3222	11,9	14,8	10285*	Do 15.07. N	3692*	17.07. N	1997	25.07. S
A 3	AK Leverkusen (S)	4908 / 5676	25	23035	+3,2	29395	+5,5	9356	5157	13,8	17,2	16751	Mi 21.07. S	5367	24.07. S	3150	25.07. S
A 3	Leverkusen	4908 / 5004	31	19851	-0,4	25722	+2,0	7083	3518	12,5	15,9	14617	Di 20.07. S	4230	24.07. N	1971	25.07. N
A 3	Holweide	5008 / 5084		Im Bau													
A 3	AD Heumar (N)	5008 / 5672	30	23945	+1,0	30861	+3,3	9076	4495	12,8	16,3	17733*	Mi 21.07. S	5345	24.07. N	2617	25.07. N
A 3	AD Heumar (S)	5008 / 5673	30	13790	+12,1	17416	+14,1	6749	2653	13,9	17,6	10829	Di 20.07. S	4142	17.07. N	1878	18.07. S
A 3	Siegburg	5109 / 5005		wegen langer Ausfallzeit derzeit keine Schätzung													
A 3	AK BN-Siegburg (N)	5209 / 5058	0	13620	+3,5	16569	+2,6	8592	3683	16,9	21,4	10597*	Do 15.07. S	5444*	17.07. N	2580*	18.07. S
A 3	AK BN-Siegburg (S)	5209 / 5631	0	13730	-2,2	16855	-2,0	8337	3283	16,3	20,7	10695*	Di 20.07. S	5624*	17.07. N	2080*	18.07. S
A 3	Bad Honnef/Linz	5309 / 5006	31	13869	+22,5	17586	+24,6	6862	2188	14,6	18,9	11574	Mi 21.07. S	4515*	17.07. S	1670*	18.07. S

Herausgeber:

Landesbetrieb Straßenbau Nordrhein-Westfalen, Landesmobilitätszentrale, Bonner Straße 67, 51379 Leverkusen
Die Autobahn GmbH des Bundes, NL Rheinland, GB Verkehrszentrale Leverkusen, Bonner Straße 65, 51379 Leverkusen

Auswertung:

DTV-Verkehrsconsult GmbH, Pascalstraße 53, 52076 Aachen

Durchschnittlicher und maximaler Tagesverkehr - Schwerverkehr (SV)

Juli 2021

Str.-Kl. u. -Nr.	Zst.-Name	TK-/ Zst.- Nr.	GT 2021	Durchschnittlicher Tagesverkehr (DTV)							Maximaler Tagesverkehr							
				Gesamtquerschnitt							Richtungen							
				Mo-So	21/20	Mo-Fr	21/20	Sa	So+Fei	Anteil SV	Mo-Fr	Sa	So+Fei	Kfz/24h	Datum,R	Kfz/24h	Datum,R	Kfz/24h
A 4	AC-Vetschau	5102 / 5072	31	6280	-4,0	8242	-0,8	2053	774	19,2	24,7	4836	Di 06.07. O	1092	03.07. W	485	11.07. O	
A 4	Würselen	5102 / 5008	31	6808	-6,4	8924	-3,5	2284	827	13,4	16,6	5286	Mi 07.07. W	1222	03.07. O	516	11.07. O	
A 4	AK Aachen (W)	5103 / 5654		wegen langer Ausfallzeit derzeit keine Schätzung														
A 4	AK Aachen (O)	5103 / 5651	16	12749	-2,9	16169	-0,1	5966	2415	17,3	20,5	9752	Do 01.07. O	3167	10.07. O	1393	11.07. O	
A 4	Buir / Merzenich	5105 / 5082	31	12227	-5,8	15811	-3,3	4995	1556	17,0	21,0	9556	Do 01.07. O	2752	10.07. W	917	18.07. O	
A 4	AK Kerpen (W)	5106 / 5622	0	16569	+15,5	21298	+18,0	6985	2539	16,4	20,0	12643*	Di 27.07. W	4028*	24.07. W	1754*	18.07. O	
A 4	AK Kerpen (O)	5106 / 5624	31	15708	+21,5	20202	+24,6	6836	2080	14,4	17,6	13174	Di 27.07. W	4387	24.07. W	1545	18.07. O	
A 4	Köln-Klettenberg	5007 / 5053	14	20750	+22,4	26845	+25,2	8397	2670	15,7	19,0	17287*	Di 20.07. O	5563	17.07. W	1914*	18.07. O	
A 4	Rheinbr. Rodenkirchen	5107 / 5049	28	22186	+7,3	28395	+9,5	9791	3529	15,9	19,1	15872	Mi 21.07. W	5880	24.07. W	2109	25.07. O	
A 4	AD Heumar (W)	5008 / 5021	30	17157	+5,4	21873	+7,2	7852	2849	18,1	22,0	12596	Mi 28.07. O	4332	24.07. W	1880	18.07. O	
A 4	Bensbg.Frankenforst	5008 / 5015	31	6976	+3,5	9275	+6,7	1907	668	9,7	12,2	5257	Do 01.07. O	1078	24.07. W	408	25.07. O	
A 4	Engelskirchen	5010 / 5068	31	6899	+5,8	9056	+8,8	2141	980	14,0	17,7	5237	Do 01.07. O	1222	17.07. O	599	18.07. O	
A 4	Eckenhagen	5011 / 5034	31	6088	+5,1	7991	+8,2	1856	913	17,0	21,6	4568	Do 01.07. O	1048	17.07. O	538	18.07. O	
A 4	Wenden-Dahl	5013 / 5128	15	2475	+8,8	3372	+13,2	382	160	13,3	16,6	1953*	Di 20.07. O	218	31.07. O	103	04.07. O	
A 30	Werste	3718 / 5151	31	8037		10046		4746	1101	23,5	27,9	6535	Di 13.07. W	2592	10.07. W	624	18.07. W	
A 30	Rheine-Kanalhafen	3711 / 5157	16	12638		15898		6853	1937	28,1	33,8	9485*	Mi 21.07. O	3742	03.07. W	1168	04.07. W	
A 30	Hörstel	3711 / 5158	15	12693		15973		6882	1921	26,5	31,7	9558*	Mi 21.07. O	3731	03.07. W	1146	04.07. W	
A 30	Schierloh	3712 / 5159	16	13038		16433		6973	1948	25,8	30,8	9831*	Mi 21.07. O	3796	03.07. W	1162	04.07. W	
A 30	lbbenbüren	3712 / 5112	16	12758	+3,7	16047	+6,1	6932	1949	26,0	31,1	9509	Di 13.07. W	3772	03.07. W	1181	04.07. W	
A 30	Kirchlengern	3817 / 5103	31	8984	+2,9	11278	+5,2	5026	1317	21,0	24,7	7234	Di 13.07. W	2799	10.07. W	743	04.07. W	
A 31	Ochtrup	3708 / 5160		Im Bau														
A 31	Nienborg	3808 / 5161		Im Bau														
A 31	Gescher	4008 / 5117	17	5581	+4,8	7300	+8,2	1866	768	14,5	19,4	4342*	Mo 19.07. S	1110*	17.07. N	576	11.07. S	
A 31	Lembeck	4207 / 5162	0	5609		7340		1894	737	12,7	16,8	4213*	Mo 19.07. S	1160*	17.07. N	530*	11.07. S	
A 31	Hardtbergsee	4307 / 5163		Im Bau														
A 31	Kirchhellen (N)	4307 / 5164	0	6647		8732		1993	998	10,6	13,8	4943*	Mo 12.07. S	1062*	03.07. N	628*	18.07. S	
A 31	Feldhausen	4307 / 5165	0	6887		9039		2101	1039	10,1	13,2	5035*	Mo 12.07. S	1113*	03.07. N	653*	18.07. S	
A 33	Bockhorst	3915 / 5127	31	5259		6886		1762	682	17,5	22,0	3937	Mi 21.07. N	1054	17.07. S	448	18.07. N	
A 33	Bielefeld-Windflöte	4017 / 5130	17	7202	+8,1	9518	+11,3	2076	873	12,0	14,7	5258*	Di 20.07. S	1203	03.07. N	559*	18.07. S	
A 33	Bielefeld-Senne	4017 / 5129	17	7081	+0,3	9338	+2,9	2072	930	14,0	17,3	5359*	Mi 21.07. S	1151	03.07. N	651*	18.07. S	
A 33	Paderborn	4118 / 5111	16	7810	+3,9	10112	+5,9	2799	1410	16,5	20,5	6063*	Mi 21.07. S	1576*	24.07. S	1068*	18.07. S	
A 40	Straelen (Niederdorf)	4603 / 5073	31	11923	+2,3	15456	+5,9	4418	1877	36,6	44,9	9111	Mi 07.07. W	2395	17.07. O	1057	18.07. W	
A 40	Wankum	4603 / 5018	31	12520	+3,2	16199	+6,8	4668	2100	32,2	39,3	9302	Mi 07.07. W	2641	17.07. O	1168	18.07. O	
A 40	AK Moers (W)	4505 / 5663	0	13701	+1,4	17695	+5,4	4897	2739	27,7	31,2	10206*	Di 13.07. W	2630*	17.07. O	1524*	18.07. O	
A 40	AK Moers (O)	4505 / 5022	0	10525	+1,8	13587	+6,0	3661	2264	18,6	21,1	7603*	Do 01.07. O	2077*	17.07. O	1453*	18.07. O	
A 40	AD Essen-Ost (W)	4508 / 5680	0	4453	-0,1	5812	+3,6	1616	526	6,1	7,3	3225*	Mi 07.07. O	1001*	17.07. O	304*	18.07. O	
A 40	AD Essen-Ost (O)	4508 / 5681	0	8527	+1,8	11271	+6,3	2633	802	6,5	7,9	6267*	Mi 07.07. O	1614*	17.07. O	467*	18.07. O	
A 40	Essen-Kray	4508 / 5037	31	9108	-2,2	11777	+0,7	3520	1417	8,7	10,5	6776	Di 06.07. W	2056	03.07. W	802	04.07. W	
A 40	Bochum	4508 / 5113	0	7717	+2,0	10259	+5,9	2127	724	6,8	8,2	5706*	Do 15.07. W	1212*	17.07. O	418*	18.07. O	
A 40	Bochum-Ruhrpark	4509 / 5154		Im Bau														
A 40	Dortmund	4510 / 5343	31	3774	-6,4	4882	-3,9	1505	519	4,8	5,7	2737	Do 01.07. O	834	03.07. W	329	18.07. W	
A 42	AK Kamp-Lintfort (O)	4505 / 5635	31	11104	+10,1	14459	+13,5	3923	1628	22,6	26,9	8245	Mi 14.07. O	2119	24.07. W	940	25.07. W	
A 42	DU Beeckerwerth	4506 / 5063	31	12104		15953		3762	1360	16,2	19,6	9301	Di 06.07. W	2067	10.07. W	782	18.07. W	
A 42	AK OB-West (O)	4506 / 5024	31	11647	+0,5	15109	+2,8	4321	1769	14,5	17,1	9333	Do 15.07. W	2540	10.07. W	1130	18.07. W	
A 42	AK OB-West (W)	4506 / 5668	31	16829	+5,1	21794	+8,0	6221	2780	18,3	21,7	12661	Do 15.07. W	3819	24.07. W	1853	18.07. W	
A 42	GE-Hessler	4408 / 5115		wegen langer Ausfallzeit derzeit keine Schätzung														
A 42	Wanne-Eickel	4408 / 5116	31	10379	+10,3	13748	+13,9	3035	1025	12,9	15,6	7945	Do 15.07. W	1698	10.07. W	553	11.07. O	
A 42	Bladenhorst	4409 / 5153	0	5880		7847		1333	743	13,1	16,2	4967*	Di 13.07. W	728*	24.07. O	404*	11.07. O	
A 42	Horsthausen	4409 / 5166	13	6722		8980		1746	519	11,6	13,8	5072*	Mi 14.07. W	968	10.07. O	309	04.07. O	
A 43	Albachten	4011 / 5109	0	7402	-12,5	9776	-8,5	2165	887	12,4	14,7	6111*	Di 13.07. S	1255*	17.07. N	519*	18.07. N	
A 43	Bergbossendorf	4208 / 5131		Im Bau														
A 43	Recklinghausen-West	4409 / 5132		wegen langer Ausfallzeit derzeit keine Schätzung														
A 43	Herne	4409 / 5107	0	6953		9170		2128	792	7,6	9,3	5723*	Do 01.07. S	1181*	10.07. S	488*	18.07. N	
A 43	Bochum-Laer	4509 / 5133		Im Bau														
A 43	Sprockhövel	4609 / 5108	16	4470	-14,3	5936	-11,9	1242	439	7,8	9,8	3719	Do 01.07. S	769	10.07. S	413	11.07. S	
A 44	AC-Lichtenbusch	5202 / 5074	31	7577	+0,1	9500	+2,3	4059	1400	26,3	32,6	5753	Mi 07.07. W	2203	10.07. O	820	04.07. O	
A 44	Aachen-Brand	5202 / 5077	31	8133	-1,7	10219	+0,3	4286	1471	20,1	24,6	6182	Mi 07.07. W	2292	17.07. O	849	04.07. O	
A 44	AK Aachen (S)	5203 / 5020	0	8133		10118		4428	1845	15,5	18,5	6332	Do 08.07. O	2447	17.07. O	1008*	04.07. W	

Herausgeber:

Landesbetrieb Straßenbau Nordrhein-Westfalen, Landesmobilitätszentrale, Bonner Straße 67, 51379 Leverkusen

Die Autobahn GmbH des Bundes, NL Rheinland, GB Verkehrszentrale Leverkusen, Bonner Straße 65, 51379 Leverkusen

Auswertung:

DTV-Verkehrsconsult GmbH, Pascalstraße 53, 52076 Aachen

Durchschnittlicher und maximaler Tagesverkehr - Schwerverkehr (SV)

Juli 2021

Str.-Kl. u. -Nr.	Zst.-Name	TK-/ Zst. Nr.	GT 2021	Durchschnittlicher Tagesverkehr (DTV)							Maximaler Tagesverkehr						
				Gesamtquerschnitt							Richtungen						
				Mo-So Kfz/24h	21/20 %	Mo-Fr Kfz/24h	21/20 %	Sa Kfz/24h	So+Fei Kfz/24h	Anteil SV		Mo-Fr		Sa		So+Fei	
						Mo-So	Mo-Fr	Kfz/24h	Datum,R	Kfz/24h	Datum,R	Kfz/24h	Datum,R				
A 44	AK Aachen (N)	5103 / 5650		wegen langer Ausfallzeit derzeit keine Schätzung													
A 44	Jülich-Mersch	5004 / 5017	31	5715	+2,1	7413	+4,4	2168	807	16,8	20,6	4387	Di 06.07. W	1359	17.07. W	557	18.07. W
A 44	Neersen	4705 / 5078	31	5467	-4,4	7202	-1,7	1718	609	10,9	12,8	4026	Mo 05.07. W	936	17.07. O	388	18.07. O
A 44	AK Neersen (N)	4705 / 5081	31	5544	-2,3	7311	+0,6	1716	614	10,4	12,2	4094	Mo 05.07. W	930	17.07. O	379	18.07. O
A 44	Ilverich	4706 / 5079	31	5770	+0,0	7680	+3,3	1506	598	9,0	10,7	4631	Do 01.07. W	907	03.07. W	339	18.07. W
A 44	Ratingen-Schwarzbach	4706 / 5097	17	1709	-2,1	2298	+1,1	371	136	6,7	8,0	1314	Do 01.07. W	251	10.07. W	80*	18.07. W
A 44	Birth (Tunnel Velbert)	4608 / 5067		wegen langer Ausfallzeit derzeit keine Schätzung													
A 44	Langenberg	4608 / 5066	31	1225	+5,3	1587	+8,7	456	198	4,5	5,2	939	Do 01.07. W	278	03.07. W	128	25.07. W
A 44	Witten	4509 / 5134		Im Bau													
A 44	Unna-Süd	4412 / 5135	16	14778	+26,5	19535	+32,7	4446	1528	17,2	21,9	11183*	Di 27.07. W	2359*	17.07. W	900*	18.07. W
A 44	Soest	4414 / 5110	17	12127	+5,1	15780	+8,1	4345	1767	21,1	26,8	9300*	Do 15.07. O	2531*	17.07. O	1199*	18.07. W
A 44	Lichtenau-Blankenrode	4419 / 5136	16	14555	+5,9	18746	+8,3	6015	2180	25,9	33,4	11302*	Mi 21.07. W	3629*	17.07. W	1516*	18.07. W
A 45	Dortmund-Mengede-West	4410 / 5138	13	10284	+14,3	13666	+17,7	2825	1010	14,7	18,1	7984	Do 01.07. S	1707*	17.07. N	638*	18.07. S
A 45	Dortmund-Marten	4410 / 5139	13	7053	-11,6	9402	-8,8	1867	613	10,7	13,1	6543	Do 01.07. N	1427*	17.07. N	373	04.07. N
A 45	Dortmund-Eichlinghofen	4510 / 5146	13	6994	+7,9	9342	+11,4	1773	611	12,2	15,0	5704*	Mi 28.07. N	1061	03.07. N	385*	18.07. S
A 45	Dortmund Süd	4511 / 5104	31	8907	+6,0	11871	+9,5	2344	805	11,5	14,5	6975	Do 01.07. N	1426	17.07. N	475	18.07. S
A 45	Schwerte-Wandhofen	4511 / 5140	31	12289	+2,3	16331	+5,6	3272	1326	14,3	18,4	9702	Di 27.07. S	2088	17.07. N	883	18.07. S
A 45	Kalve	4712 / 5169	0	10702		14135		3317	1052	22,0	26,9	8624*	Mi 28.07. N	1945*	03.07. N	704*	18.07. S
A 45	Lüdenscheid Nord	4711 / 5105	0	12630	-6,8	16460	-3,1	4265	2020	28,3	35,9	9625*	Mi 07.07. S	2434*	17.07. S	1252*	18.07. N
A 45	Freudenberg	5113 / 5106	16	11723	+2,9	15398	+5,4	3740	1492	19,6	24,9	8936	Mi 07.07. S	2393*	24.07. N	968*	18.07. S
A 46	Dremmen	4903 / 5075	31	2859	+6,5	3787	+10,1	823	301	9,3	10,9	2146	Fr 16.07. O	517	03.07. W	179	04.07. W
A 46	Hochneukirch	4904 / 5041	31	11627		15181		3992	1622	17,1	20,5	8964	Mo 12.07. O	2363	10.07. W	1036	11.07. O
A 46	Neuss-Holzheim	4805 / 5016	31	10425	+8,0	13607	+10,9	3643	1400	14,8	17,8	7623	Mi 07.07. W	2015	17.07. W	812	18.07. W
A 46	AK Neuss Süd (O)	4806 / 5686		wegen langer Ausfallzeit derzeit keine Schätzung													
A 46	Düsseldorf-Flehe	4806 / 5040	26	12906	+9,9	16984	+13,2	4032	1568	16,5	19,8	9786*	Do 01.07. O	2136*	17.07. O	862	25.07. O
A 46	AK Hilden (W)	4807 / 5658	31	12500	-5,7	16506	-2,0	3777	1370	11,1	13,5	9236	Do 01.07. O	1994	03.07. O	761	25.07. O
A 46	AK Hilden (O)	4807 / 5023		wegen langer Ausfallzeit derzeit keine Schätzung													
A 46	W-Sonnborn	4708 / 5045	28	11328	+4,8	14642	+6,6	4375	1787	12,6	15,4	9234	Fr 16.07. O	3363	17.07. O	1083	18.07. W
A 46	W-Oberbarmen	4609 / 5044	3	10637	+5,3	13791	+7,2	4001	1584	14,6	17,9	8634	Fr 16.07. O	3095	17.07. O	947	18.07. O
A 46	Hagen-Hohenlimburg	4611 / 5141	16	3643	-1,2	4890	+2,0	840	290	8,3	10,0	2755	Mi 28.07. O	511*	17.07. O	181*	18.07. O
A 46	Oeventrop	4614 / 5149	16	2271	+6,1	3067	+9,8	467	144	10,4	13,1	1695	Do 01.07. O	265	03.07. W	81*	18.07. W
A 46	Freienohl	4614 / 5150	16	2247	+7,7	3033	+11,4	461	160	10,2	12,8	1690	Mo 05.07. O	265*	17.07. O	96*	18.07. O
A 46	Meschede	4615 / 5119	16	1997	+10,2	2681	+13,9	424	202	10,6	13,2	1525*	Do 22.07. O	251*	17.07. O	161*	18.07. W
A 52	Elmpt	4702 / 5260	31	1781	-0,2	2360	+3,2	491	211	13,1	17,9	1359	Do 01.07. W	279	10.07. O	135	04.07. O
A 52	Schwalmtal	4703 / 5046	31	2589	-1,3	3376	+1,6	858	426	9,1	11,4	1964	Do 01.07. O	463	03.07. W	273	04.07. O
A 52	Willich-Schiefbahn	4705 / 5085	31	4240	+4,9	5654	+8,5	1101	384	8,2	10,0	3072	Do 15.07. W	596	24.07. W	227	25.07. O
A 52	Lintorf	4607 / 5027	31	6747	+4,3	8780	+7,1	2333	1086	7,4	8,9	5303	Do 01.07. W	1389	17.07. W	641	18.07. W
A 52	AK Breitscheid (W)	4607 / 5637	30	7718	+5,3	10204	+8,6	2209	933	7,2	8,8	6012	Do 01.07. W	1310	17.07. W	533	18.07. W
A 52	AK Breitscheid (O)	4607 / 5639	0	5334	-1,9	6973	+1,1	1823	708	5,7	6,9	4505	Do 01.07. W	1093	17.07. W	443	18.07. W
A 52	Essen-Bredeney	4507 / 5028		wegen langer Ausfallzeit derzeit keine Schätzung													
A 52	AD Essen Ost (S)	4508 / 5043	0	3798	-3,0	5063	+1,4	983	358	6,8	8,5	2960*	Do 01.07. W	581*	17.07. O	206*	18.07. O
A 52	Gelsenkirchen-Polsum	4308 / 5142	16	5896	+10,0	7752	+12,8	1832	770	14,0	17,0	4333	Do 01.07. O	986	03.07. W	416*	25.07. W
A 57	Hommersum	4302 / 5050	31	3062	-1,0	4119	+2,3	672	234	21,1	27,0	2320	Do 08.07. N	409	24.07. S	184	25.07. S
A 57	Rheinberg	4405 / 5019	31	4798	+1,4	6359	+4,7	1305	577	11,0	13,9	3507	Mo 19.07. S	768	24.07. S	388	25.07. S
A 57	AK Kamp-Lintfort (N)	4505 / 5064	31	7654	+3,6	10007	+6,7	2449	1220	12,6	15,3	5654	Do 01.07. S	1363	24.07. S	797	25.07. S
A 57	AK Kamp-Lintfort (S)	4505 / 5636	31	12595	+9,0	16381	+12,4	4451	1954	18,1	21,7	9220	Mi 14.07. S	2498	24.07. S	1225	25.07. S
A 57	AK Moers (N)	4505 / 5660	0	13276	+7,8	17169	+10,2	4684	2606	19,2	22,1	9600*	Mi 21.07. S	2783*	24.07. S	1819*	25.07. S
A 57	AK Moers (S)	4505 / 5662	0	10403	-1,1	13519	+1,4	3710	1630	13,7	16,7	7260*	Do 01.07. S	1988*	31.07. N	938*	25.07. S
A 57	Meerbusch-Bovert	4705 / 5088	31	9811	+2,2	13000	+5,2	2823	1002	11,5	14,2	7176	Do 15.07. N	1515	17.07. N	611	18.07. S
A 57	Neuss-Büttgen	4805 / 5052	0	13420	+4,1	17392	+6,5	4881	2244	11,4	14,0	9356	Do 15.07. S	2626*	31.07. N	1289	18.07. S
A 57	Neuss-West	4806 / 5602	31	14327	+4,4	18602	+6,9	5147	2288	11,5	13,9	11084	Mi 07.07. N	2882	31.07. N	1270	25.07. S
A 57	Neuss West (S)	4806 / 5670	31	16434	+2,1	21440	+4,8	5604	2439	13,2	15,9	11591	Do 08.07. S	2953	24.07. S	1430	25.07. S
A 57	AD Neuss (N)	4806 / 5030	31	4455	-2,5	5964	+0,5	1127	314	9,4	11,2	3485	Di 06.07. N	670	10.07. N	205	25.07. N
A 57	AD Neuss (S)	4806 / 5014	31	15899	+2,6	20720	+5,3	5465	2430	13,9	16,7	11138	Do 01.07. S	2955	31.07. N	1402	25.07. S
A 57	AK Neuss-Süd (N)	4806 / 5601	31	13494	+1,9	17727	+4,8	4272	1744	13,5	16,6	9775	Do 08.07. S	2277	31.07. N	1028	25.07. S
A 57	AK Neuss-Süd (S)	4806 / 5061	31	10151	-3,7	13226	-1,8	3498	1553	12,9	15,9	7819	Do 15.07. S	1895	17.07. S	892	18.07. S
A 57	Köln-Longerich	5007 / 5087		Im Bau													
A 59	Walsum	4406 / 5069	23	1332	+5,7	1698	+8,8	608	222	4,4	5,2	1099	Di 06.07. N	414	31.07. N	171	25.07. N

Herausgeber:

Landesbetrieb Straßenbau Nordrhein-Westfalen, Landesmobilitätszentrale, Bonner Straße 67, 51379 Leverkusen

Die Autobahn GmbH des Bundes, NL Rheinland, GB Verkehrszentrale Leverkusen, Bonner Straße 65, 51379 Leverkusen

Auswertung:

DTV-Verkehrsconsult GmbH, Pascalstraße 53, 52076 Aachen

Durchschnittlicher und maximaler Tagesverkehr - Schwerverkehr (SV)

Juli 2021

Str.-Kl. u. -Nr.	Zst.-Name	TK-/ Zst. Nr.	GT 2021	Durchschnittlicher Tagesverkehr (DTV)								Maximaler Tagesverkehr						
				Gesamtquerschnitt								Richtungen						
				Mo-So 21/20		Mo-Fr 21/20		Sa	So+Fei	Anteil SV		Mo-Fr		Sa		So+Fei		
Kfz/24h	%	Kfz/24h	%	Kfz/24h	Kfz/24h	Mo-So	Mo-Fr	Kfz/24h	Datum,R	Kfz/24h	Datum,R	Kfz/24h	Datum,R					
A 59	Duisburg Süd	4606 / 5062	31	2508	+2,4	3362	+5,8	591	208	6,2	7,2	1935	Do 01.07. N	330	24.07. S	117	25.07. S	
A 59	Düsseldorf-Urdenbach	4807 / 5090	31	3756	+13,7	4981	+16,5	1012	448	6,8	8,0	3254	Fr 16.07. S	571	17.07. S	281	18.07. S	
A 59	Langenfeld	4907 / 5007	29	3029	+22,0	3901	+23,2	1137	603	5,8	6,9	2404	Fr 16.07. S	597	03.07. N	355	18.07. S	
A 59	AK Heumar (Flughfn.)	5008 / 5674	31	6243	+1,7	8029	+4,1	2419	1204	9,2	11,6	4446	Mi 28.07. N	1507	31.07. S	774	25.07. N	
A 59	Flughafen Köln/Bonn	5108 / 5089	31	9210		11882		3530	1619	8,0	9,9	6907	Mi 28.07. N	2107	31.07. S	928	25.07. N	
A 59	AD St. Augustin (N)	5208 / 5057	30	7603	+3,4	9735	+5,6	3145	1449	7,6	9,2	5729	Mi 28.07. S	1975	31.07. S	874	25.07. N	
A 59	AD St. Augustin (S)	5208 / 5628	0	8221	+10,3	10485	+11,9	3553	1608	7,3	8,7	5752	Mi 28.07. N	2328*	24.07. S	973*	25.07. S	
A 59	AD Bonn-Beuel (N)	5208 / 5056	31	8590	+6,9	10953	+9,6	3647	1772	7,7	9,1	6086	Mi 28.07. N	2193	24.07. S	1079	25.07. N	
A 59	AD Bonn-Beuel (S)	5208 / 5633	31	3891	+6,7	5012	+9,5	1533	673	4,9	5,7	2868	Do 22.07. S	901	24.07. S	404	18.07. S	
A 59	AK Bonn Ost (N)	5208 / 5625	0	2294	+3,1	2975	+5,9	877	320	3,8	4,5	1759	Do 22.07. S	537*	24.07. N	179	18.07. S	
A 61	Schwanenhaus	4603 / 5076	31	7915	+11,3	10242	+14,6	2988	1274	27,0	32,4	6165	Mo 12.07. S	1881	10.07. N	878	11.07. S	
A 61	MG-Wickrath	4804 / 5042	31	9506	+6,4	12360	+9,4	3469	1352	15,6	18,3	7509	Mo 05.07. S	2149	03.07. N	849	11.07. S	
A 61	AK Kerpen (N)	5106 / 5059	31	8945	+2,5	11509	+6,2	3635	1476	17,0	20,3	7460	Do 08.07. N	2393	10.07. N	844	11.07. N	
A 61	AK Kerpen (S)	5106 / 5621	31	5635	-41,7	7384	-38,7	1755	872	21,2	25,4	8081	Mi 14.07. S	2296	10.07. N	904	11.07. S	
A 61	Miel	5307 / 5080	31	5646	-49,6	7335	-47,6	1876	1070	24,4	31,4	8970	Do 01.07. S	2583	03.07. N	1109	04.07. S	
A 445	Wickede	4413 / 5167	15	5607		7560		1169	414	15,2	19,2	4123*	Di 20.07. S	655	31.07. N	219*	25.07. N	
A 445	Werl-West	4413 / 5137	16	3695	-21,0	4952	-18,9	945	218	20,5	25,1	2997*	Mi 21.07. S	503	31.07. N	123	04.07. S	
A 448	Bochum-Hamme	4509 / 5152		Im Bau														
A 448	Bochum (W)	4509 / 5168		Im Bau														
A 524	Ratingen	4607 / 5039		wegen langer Ausfallzeit derzeit keine Schätzung														
A 535	W-Saurenhaus	4708 / 5248	31	2423	+0,9	3231	+4,0	633	220	6,9	8,3	1839	Mi 07.07. S	338	17.07. N	140	11.07. S	
A 535	Velbert Nord	4608 / 5249	31	1450	+6,5	1928	+10,2	400	132	4,7	5,5	1086	Do 01.07. S	219	17.07. N	85	25.07. S	
A 544	AK Aachen (SW)	5103 / 5653		wegen langer Ausfallzeit derzeit keine Schätzung														
A 553	Bliesheim	5207 / 5029	31	4875	+25,9	6103	+25,5	2459	1138	12,8	15,1	4164	Mi 21.07. N	1868	24.07. N	1025	25.07. N	
A 555	Godorf	5107 / 5036	29	7083	+60,3	9115	+62,0	2889	1151	8,9	10,7	6572	Mi 28.07. N	2206	31.07. N	898	18.07. S	
A 559	Gremberghoven	5008 / 5086	31	4714		6127		1745	651	6,5	7,7	3607	Mi 21.07. S	1058	24.07. S	498	25.07. S	
A 560	AD St. Augustin (O)	5208 / 5629	31	6829	+15,6	8734	+17,9	2878	1288	7,3	8,6	5137	Mi 21.07. W	1696	31.07. O	833	18.07. W	
A 560	AK BN-Siegburg (W)	5209 / 5632	7	4862	+10,6	6152	+10,9	2311	955	7,6	9,0	3695*	Di 20.07. O	1838*	24.07. W	582*	25.07. W	
A 560	AK BN-Siegburg (O)	5209 / 5630	7	3071	+6,2	4063	+9,7	912	317	5,9	7,1	2436*	Mi 21.07. W	675*	31.07. O	210*	18.07. O	
A 560	Hennef	5209 / 5051	31	1942	-5,2	2600	-2,2	484	148	4,8	5,9	1477	Mo 05.07. W	282	31.07. W	96	25.07. O	
A 562	AK Bonn Ost (W)	5208 / 5055	0	1442	-2,0	1873	+1,0	506	239	2,9	3,3	1199*	Di 27.07. O	296	24.07. W	138	18.07. W	
A 562	AK Bonn-Ost (O)	5208 / 5626	31	158	-7,1	200	-5,2	75	32	2,1	2,4	162	Di 06.07. O	70	31.07. O	26	04.07. O	
A 565	AD Bonn-Beuel (W)	5208 / 5634	31	7976	+9,8	10194	+12,7	3320	1599	8,3	9,8	5660	Do 22.07. N	2040	24.07. N	969	25.07. N	
A 565	Meckenheim-Merl	5308 / 5013	30	6689	+69,9	8502	+72,0	2942	1400	14,7	18,2	6625	Mi 28.07. N	2476	24.07. N	1140	25.07. N	

Herausgeber:

Landesbetrieb Straßenbau Nordrhein-Westfalen, Landesmobilitätszentrale, Bonner Straße 67, 51379 Leverkusen

Die Autobahn GmbH des Bundes, NL Rheinland, GB Verkehrszentrale Leverkusen, Bonner Straße 65, 51379 Leverkusen

Auswertung:

DTV-Verkehrsconsult GmbH, Pascalstraße 53, 52076 Aachen

Durchschnittlicher und maximaler Tagesverkehr - Schwerverkehr (SV)

Juli 2021

Str.-Kl. u. -Nr.	Zst.-Name	TK-/ Zst. Nr.	GT 2021	Durchschnittlicher Tagesverkehr (DTV)							Maximaler Tagesverkehr						
				Gesamtquerschnitt							Richtungen						
				Mo-So	21/20	Mo-Fr	21/20	Sa	So+Fei	Anteil SV	Mo-Fr	Sa	So+Fei				
Kfz/24h	%	Kfz/24h	%	Kfz/24h	Kfz/24h	Mo-So	Mo-Fr	Datum,R	Kfz/24h	Datum,R	Kfz/24h	Datum,R					
B 70	Vreden-Süd	3906 / 5362	13	558	-4,3	747	-0,9	140	41	8,2	9,7	432	Mo 12.07. S	85	03.07. S	25*	25.07. S
B 70	Lünten	3907 / 5380	26	430	+3,1	574	+6,7	108	36	8,4	10,2	327	Do 22.07. N	69	03.07. S	23	18.07. S
B 70	Raesfeld West	4206 / 5381	31	146	+0,7	188	+1,6	68	10	5,9	7,3	123	Fr 23.07. N	49	24.07. S	10	18.07. N
B 83	Beverungen-Wehrden	4222 / 5382	31	512	+6,0	678	+9,2	138	65	8,5	10,4	404	Do 22.07. N	96	31.07. N	59	18.07. N
B 219	Greven (N)	3811 / 5350	31	1041	+3,1	1380	+6,2	287	122	10,7	13,0	819	Mi 07.07. S	173	24.07. N	72	18.07. N
B 220	Emmerich	4103 / 5258	31	1353	+24,4	1825	+29,4	294	84	10,7	13,0	1042	Mi 21.07. S	209	10.07. S	63	18.07. S
B 221	Brüggen (N)	4703 / 5432	31	600	+2,0	785	+5,2	211	72	4,8	5,8	508	Do 22.07. N	131	10.07. S	44	25.07. N
B 221	Arsbeck	4803 / 5276	31	297	-3,6	392	-1,0	96	28	4,8	5,9	254	Fr 30.07. N	59	17.07. S	16	04.07. N
B 221	Heinsberg	4902 / 5259	30	831	-4,0	1092	-0,7	277	87	5,4	6,3	674	Do 22.07. S	160	17.07. N	52	11.07. N
B 224	Bottrop	4407 / 5344	19	2472	+18,7	3295	+21,7	692	168	6,1	7,4	1994	Mi 14.07. S	397*	10.07. S	100	18.07. S
B 226	Gedern	4510 / 5272	0	248	+0,4	330	+3,8	66	21	2,6	3,1	201*	Di 06.07. W	36*	24.07. W	13*	04.07. W
B 226	Wanne-Eickel Ost	4409 / 5364	31	1020	+20,9	1339	+26,3	329	126	4,6	5,4	746	Mi 28.07. W	186	10.07. O	71	04.07. W
B 229	Delecke 2	4514 / 5334	0	177	-8,3	236	-2,1	41	25	3,4	4,8	167*	Mo 26.07. W	26*	17.07. W	19*	18.07. O
B 229	Lüdenscheid-Brügge	4711 / 5321	29	685	+35,6	917	+41,1	173	46	5,2	6,2	721	Mo 26.07. W	98	31.07. W	31	18.07. O
B 229	Solingen	4808 / 5203	28	627	+0,8	820	+3,4	200	98	5,3	6,5	586*	Do 15.07. O	124	17.07. O	69	25.07. O
B 230	Holzheim	4805 / 5238	31	703	+1,7	911	+4,4	262	112	7,0	8,2	518	Do 22.07. W	145	03.07. W	67	18.07. O
B 235	Datteln	4210 / 5345	31	607	-3,5	788	-1,5	241	68	5,0	6,1	448	Di 13.07. N	142	24.07. N	46	11.07. S
B 236	Dortmund-Wambeldorf	4411 / 5365	0	6538	-9,2	8554	-6,5	2278	775	10,3	12,2	5084*	Di 20.07. S	1404*	31.07. N	558*	25.07. N
B 236	Dortmund-Berghofen	4511 / 5352	31	1463	-20,5	1927	-17,9	490	124	6,0	7,2	1660	Di 20.07. S	360	31.07. S	103	04.07. S
B 236	Plettenberg-Ohle	4712 / 5309	31	512	-1,7	684	+1,6	127	43	9,4	11,4	437	Do 01.07. N	78	17.07. S	24	25.07. S
B 236	Altenhundem	4814 / 5383	31	558	+1,5	747	+4,2	149	32	4,1	4,9	464	Do 01.07. S	106	03.07. S	23	04.07. N
B 236	Gleidorf (O)	4815 / 5310	31	369		477		143	58	5,5	6,7	280	Fr 02.07. S	82	24.07. S	44	25.07. S
B 236	Schmallenberg	4815 / 5367	31	344	-7,8	461	-4,0	86	20	5,9	7,2	286	Do 01.07. S	51*	24.07. S	14	18.07. N
B 236	Winterberg-Waltenberg	4817 / 5366	31	693	+12,7	927	+16,2	173	56	11,4	14,4	540	Do 01.07. S	103	24.07. N	36	18.07. S
B 236	Winterberg-Herrloh	4817 / 5369	31	410	+13,6	548	+18,9	90	46	6,0	8,1	358	Do 15.07. N	69	03.07. N	41	18.07. N
B 237	Ohl	4810 / 5225	31	378	+45,4	501	+50,5	109	40	8,7	10,8	319	Mo 26.07. W	71	17.07. W	32	25.07. W
B 239	Espelkamp-Gestrigen	3617 / 5356	13	915	+5,9	1240	+9,9	169	64	8,5	10,4	717	Mi 07.07. N	98	10.07. S	40	04.07. S
B 239	Bad Salzuflen	3918 / 5315	31	1596	-10,5	2130	-8,3	402	157	7,4	9,2	1182	Do 15.07. S	226	10.07. S	93	04.07. S
B 239	Detmold-Heidenoldendorf	4018 / 5357	29	662	+0,8	898	+5,0	129	33	5,0	6,0	645	Do 29.07. S	92	03.07. S	22	04.07. N
B 239	Höxter-Fürstenau	4121 / 5358	31	349	-34,3	463	-33,0	96	42	5,9	7,2	293	Fr 02.07. S	54	03.07. S	37	18.07. N
B 241	Bever	4322 / 5384	31	559	+5,9	752	+9,9	114	55	8,4	10,5	447	Do 01.07. W	75	24.07. O	35	18.07. W
B 252	Brakel	4221 / 5340	0	746	-21,4	976	-19,4	224	131	11,4	13,6	626*	Do 01.07. N	129*	17.07. S	91*	04.07. S
B 256	Marienhöhe	4811 / 5224	30	380	-4,5	495	-2,0	134	58	6,9	8,3	291	Fr 23.07. N	72	10.07. N	38	18.07. S
B 258	Friesenrath (W)	5303 / 5208	30	837	-0,7	1046	+2,3	405	226	6,0	7,1	626	Fr 23.07. O	230	17.07. O	133	11.07. W
B 258	Friesenrath (S)	5303 / 5250	30	995	+8,9	1254	+12,7	451	250	4,9	5,8	740	Fr 23.07. O	250	31.07. O	168	18.07. W
B 258	Imgenbroich	5403 / 5277	31	376	-6,0	465	-3,9	196	110	2,9	3,3	279	Do 01.07. W	116	24.07. W	63	04.07. W
B 258	Blankenheimer Wald	5505 / 5239	31	288	-3,0	358	-0,8	153	73	10,4	12,1	254	Do 29.07. O	91	17.07. O	51	11.07. O
B 258	Ahrhütte (O)	5606 / 5243	31	483	-12,7	628	-11,3	159	90	12,6	16,6	634	Di 13.07. O	133	10.07. O	102	04.07. O
B 264	Aachen-Bildchen	5202 / 5261	31	141	+0,0	165	-0,6	107	52	1,6	1,8	98	Do 22.07. O	58	10.07. O	33	11.07. W
B 264	Langerwehe	5104 / 5246	31	613	+19,5	820	+24,6	169	34	4,8	5,9	518	Do 22.07. W	131	31.07. W	31	18.07. O
B 264	Düren/Kerpen	5105 / 5265	31	765	+5,5	1026	+8,3	195	42	8,9	10,5	622	Di 20.07. O	128	31.07. W	37	18.07. W
B 265	Lechenich 2	5106 / 5269	23	570	-26,1	750	-24,4	185	58	7,4	8,7	783*	Do 15.07. S	115	03.07. S	40*	18.07. N
B 265	Wollersheim (O)	5305 / 5232	31	203	-1,9	253	+0,0	110	48	4,6	5,4	192	Mi 21.07. N	88	31.07. N	41	18.07. S
B 266	Kesternich (S)	5304 / 5211	31	263	+14,3	334	+16,4	117	59	5,9	7,3	209	Fr 23.07. O	78	17.07. O	52	18.07. W
B 288	Uerdingen	4605 / 5231	31	2325	-7,1	3118	-3,9	564	160	10,8	12,7	1962	Do 01.07. O	308	17.07. W	90	04.07. W
B 475	Ladbergen Nord	3812 / 5385	31	1218	-0,9	1614	+2,0	344	132	11,9	14,8	925	Do 01.07. N	193	24.07. S	70	04.07. N
B 475	Sassenberg-Süd	4014 / 5363	13	874	-0,7	1167	+3,1	238	59	6,8	8,2	654	Do 01.07. S	133*	24.07. N	38	04.07. S
B 475	Lippetal-Lippborg	4314 / 5359	13	841	-1,6	1125	+2,5	192	90	10,7	13,3	778	Do 01.07. S	114	10.07. N	56*	18.07. S
B 477	Gohr	4906 / 5262	31	273	-9,3	351	-7,4	118	38	4,7	5,5	207	Do 22.07. N	86	31.07. S	25	18.07. N
B 477	Rommerskirchen	4906 / 5268	31	306	-9,2	401	-7,6	106	35	5,8	7,1	261	Fr 16.07. N	77	24.07. N	28	25.07. N
B 478	Waldbröl	5111 / 5222	31	286	+4,8	366	+8,0	126	43	3,9	4,6	216	Do 01.07. W	76	03.07. O	28	25.07. O
B 480	Brilon (N)	4517 / 5322	13	462		620		106	34	14,3	18,4	393	Do 08.07. S	64*	24.07. N	21*	25.07. N
B 480	Winterberg	4717 / 5325	31	1153	+43,2	1529	+48,9	314	134	9,3	11,9	883	Do 15.07. N	178	17.07. N	92	18.07. N
B 480	Bad Berleburg	4916 / 5301	13	338	+7,6	453	+15,0	89	21	6,3	7,7	281*	Mi 14.07. N	52	10.07. S	16	04.07. N
B 481	St. Mauritz	3912 / 5506	31	886	-4,3	1127	-1,6	343	238	7,0	8,2	636	Mi 07.07. S	196	03.07. S	136	04.07. N
B 483	Radevormwald-Rochollsberg	4710 / 5271	13	600	+3,6	812	+8,0	108	53	8,2	10,3	490*	Do 22.07. N	78	03.07. N	37*	25.07. N
B 506	Kürten-Weiden	4909 / 5270	31	214	+19,6	282	+23,7	61	28	4,8	6,0	242	Do 15.07. O	44	17.07. O	18	11.07. W
B 507	Winterscheid	5110 / 5278	30	212	-20,6	279	-16,7	69	22	4,1	4,9	182	Do 01.07. O	44	03.07. O	16	18.07. O

Herausgeber:

Landesbetrieb Straßenbau Nordrhein-Westfalen, Landesmobilitätszentrale, Bonner Straße 67, 51379 Leverkusen

Die Autobahn GmbH des Bundes, NL Rheinland, GB Verkehrszentrale Leverkusen, Bonner Straße 65, 51379 Leverkusen

Auswertung:

DTV-Verkehrsconsult GmbH, Pascalstraße 53, 52076 Aachen

Durchschnittlicher und maximaler Tagesverkehr - Schwerverkehr (SV)

Juli 2021

Str.-Kl. u. -Nr.	Zst.-Name	TK-/ Zst.- Nr.	GT 2021	Durchschnittlicher Tagesverkehr (DTV)						Maximaler Tagesverkehr							
				Gesamtquerschnitt						Richtungen							
				Mo-So Kfz/24h	21/20 %	Mo-Fr Kfz/24h	21/20 %	Sa Kfz/24h	So+Fei Kfz/24h	Anteil SV		Mo-Fr Kfz/24h	Datum,R		Sa Kfz/24h	Datum,R	
B 511	Gleidorf (N)	4815 / 5311	31	495		643		189	65	5,2	6,2	400	Fr 02.07. N	117	03.07. S	42	25.07. N
B 514	Babbenhausen	3819 / 5335	31	511	-3,9	682	-0,9	127	46	5,2	6,3	1132	Do 01.07. O	96*	24.07. W	34	25.07. O
B 514	Kalletal	3819 / 5347	31	363	+14,2	490	+18,4	72	28	14,3	17,5	1104	Do 01.07. O	51	24.07. O	24	18.07. O
B 516	Ense-Möhnesee	4414 / 5346	31	192	-45,0	256	-42,6	50	23	3,6	4,9	230	Mo 12.07. O	44	03.07. W	16	18.07. O
B 516	Brilon (W)	4517 / 5323	13	1047		1421		202	50	17,3	21,3	807*	Mi 21.07. W	115*	31.07. W	32*	25.07. W
B 525	Coesfeld-Ost	4009 / 5353	13	699	-10,5	928	-7,1	193	75	8,4	10,2	512*	Mi 21.07. O	108*	24.07. O	50	11.07. O

Herausgeber:

Landesbetrieb Straßenbau Nordrhein-Westfalen, Landesmobilitätszentrale, Bonner Straße 67, 51379 Leverkusen

Die Autobahn GmbH des Bundes, NL Rheinland, GB Verkehrszentrale Leverkusen, Bonner Straße 65, 51379 Leverkusen

Auswertung:

DTV-Verkehrsconsult GmbH, Pascalstraße 53, 52076 Aachen

Durchschnittlicher und maximaler Tagesverkehr - Schwerverkehr (SV)

Juli 2021

Str.-Kl. u. -Nr.	Zst.-Name	TK-/ Zst. Nr.	GT 2021	Durchschnittlicher Tagesverkehr (DTV)								Maximaler Tagesverkehr						
				Gesamtquerschnitt								Richtungen						
				Mo-So	21/20	Mo-Fr	21/20	Sa	So+Fei	Anteil SV		Mo-Fr		Sa		So+Fei		
Kfz/24h	%	Kfz/24h	%	Kfz/24h	Kfz/24h	Mo-So	Mo-Fr	Kfz/24h	Datum,R	Kfz/24h	Datum,R	Kfz/24h	Datum,R					
	<i>Landesstraßen</i>																	
L 11	Wollersheim (W)	5305 / 5234	17	80	-9,1	104	-4,6	33	10	4,5	5,6	81	Fr 23.07. O	25	31.07. O	15	25.07. O	
L 29	Heidenend	4603 / 5438	31	218	-9,9	294	-5,5	53	6	5,2	6,8	184	Do 01.07. N	36	24.07. N	6	04.07. N	
L 29	Willich-Viersen	4704 / 5266	31	584	-0,2	769	+3,4	181	70	4,7	5,4	488	Di 20.07. W	106	17.07. W	61	18.07. W	
L 47	Sittard	5001 / 5256	31	29	-3,3	36	-2,7	16	4	0,7	0,8	36	Fr 30.07. O	15	10.07. O	4	18.07. O	
L 77	Goch (N)	4302 / 5241	31	419	+4,0	539	+6,1	146	94	4,7	5,6	333	Fr 02.07. S	90	24.07. S	108	25.07. S	
L 101	Schildgen (O)	4908 / 5427	31	394	+7,9	498	+8,7	183	82	3,3	4,0	396	Do 15.07. N	128	17.07. N	56	25.07. N	
L 104	Kirchhellen (O)	4307 / 5524	31	18	-89,7	25	-88,8	2		10,5	14,5	61	Di 13.07. N	6	03.07. N	1	04.07. N	
L 115	Ahrhütte (N)	5606 / 5245	31	877	+4,7	1148	+7,3	275	137	10,2	13,1	676	Mi 07.07. N	170	17.07. S	96	04.07. N	
L 136	Loope	5010 / 5204	31	412	+5,9	524	+7,8	186	84	4,4	5,1	324	Fr 16.07. O	110	31.07. O	53	18.07. O	
L 143	Rottbitze (N)	5309 / 5406	31	279	-2,8	364	+0,6	100	40	2,9	3,5	318	Mi 28.07. N	79	17.07. S	28	18.07. S	
L 166	Kesternich (O)	5304 / 5210	31	59	-11,9	72	-7,7	36	18	2,4	3,0	57	Di 06.07. W	34	03.07. O	17	11.07. O	
L 182	Bornheim (S)	5207 / 5407	31	505	-8,3	651	-6,3	206	73	5,3	6,2	498	Di 13.07. W	187	10.07. O	66	18.07. O	
L 183	Bornheim (W)	5207 / 5408	30	402	+40,6	519	+45,8	180	36	2,9	3,5	365	Do 15.07. N	115	17.07. N	40	18.07. N	
L 194	Weilerswist	5207 / 5437	23	239	+144,0	298	+153,0	128	60	3,3	3,7	405*	Do 15.07. N	114*	24.07. N	50*	25.07. N	
L 218	Heimbach	5304 / 5413	31	80	-5,9	97	-4,0	45	27	1,8	2,2	73	Do 15.07. O	29	03.07. O	24	11.07. O	
L 231	Horbach/Locht	5102 / 5439	31	85	+4,9	96	+6,7	72	37	5,6	6,3	59	Mo 26.07. N	56	31.07. N	20	04.07. S	
L 232	Richterich	5102 / 5411	31	422	+4,2	528	+3,7	202	115	2,2	2,5	323	Do 15.07. S	129	17.07. S	84	18.07. S	
L 233	Friesenrath (N)	5303 / 5209	30	379	+36,3	456	+39,4	215	159	5,2	5,8	321	Di 27.07. N	142	17.07. N	104	18.07. N	
L 238	Stolberg	5203 / 5441	11	513	-0,8	682	+1,6	149	42	5,1	6,0	422	Do 01.07. N	135*	17.07. S	30*	25.07. S	
L 238	Zweifall	5203 / 5410	11	189	+1,1	239	+3,0	87	41	3,2	3,7	185*	Mo 19.07. N	76*	17.07. S	29*	25.07. S	
L 247	Rottbitze (O)	5309 / 5405	31	612	+6,6	812	+10,2	165	68	4,8	6,0	623	Fr 16.07. O	120	17.07. O	50	25.07. W	
L 288	Schildgen (W)	4908 / 5426	31	252	+6,8	319	+8,5	122	46	2,8	3,3	392	Do 15.07. S	71	17.07. N	28	18.07. N	
L 324	Erdingen	5012 / 5431	31	402	+1,3	540	+4,2	90	30	7,2	8,8	341	Di 06.07. S	66	24.07. N	26	18.07. S	
L 331	Margarethenhöhe	5309 / 5404	31	263	+11,9	334	+15,2	107	70	2,3	2,7	283	Do 22.07. O	75	17.07. O	48	18.07. W	
L 357	D-Geresheim	4707 / 5416	31	205	-1,0	264	+3,9	72	45	1,8	2,1	194	Do 22.07. O	75	24.07. O	55	25.07. O	
L 358	Bensberg-Refrath	5008 / 5428	30	313	+20,8	421	+27,2	66	28	3,5	4,1	423	Do 01.07. O	45	31.07. O	26	18.07. O	
L 359	Witzhelden (W)	4808 / 5418	31	72	+16,1	85	+14,9	53	24	2,7	3,1	64	Do 01.07. O	44	17.07. O	19	18.07. O	
L 372	Brüggen (O)	4703 / 5433	31	126	+21,2	166	+26,7	37	13	2,6	3,2	125	Do 22.07. W	23	03.07. O	15	25.07. O	
L 418	Hahnerberg	4708 / 5440	31	1622	+24,4	2181	+28,2	359	129	5,8	6,8	1523	Do 15.07. O	245	17.07. W	84	18.07. O	
L 442	Essen-Werden (O)	4607 / 5420	30	245	+12,4	298	+15,1	142	86	2,4	2,7	225	Do 22.07. O	93	03.07. O	62	18.07. O	
L 442	Essen-Werden (N)	4607 / 5421	31	76	+52,0	95	+58,3	40	15	1,4	1,6	105	Do 15.07. S	37	17.07. S	15	25.07. S	
L 463	Voerde	4306 / 5424	30	622	-1,0	820	+1,6	179	89	9,0	10,8	470	Mi 14.07. O	102	10.07. O	81	18.07. W	
L 475	Krefeld	4605 / 5434	31	181	+7,7	228	+10,7	77	51	2,0	2,3	149	Do 01.07. S	44	31.07. N	33	25.07. N	
L 528	Breckerfeld (N)	4710 / 5507	31	410	+21,3	546	+26,1	117	31	5,7	7,0	713	Mo 26.07. N	77	17.07. S	28	18.07. N	
L 531	Siegen	5114 / 5332	31	739	+9,0	944	+11,5	318	136	5,2	6,0	640	Do 01.07. S	183	10.07. S	79	04.07. S	
L 544	Langscheid (W)	4613 / 5510	31	84		108		36	15	1,9	2,2	77	Di 06.07. W	28	24.07. W	14	25.07. W	
L 551	Haltern	4209 / 5536	31	184	-10,7	241	-8,0	62	25	3,1	3,9	147	Mi 21.07. N	40	31.07. N	22	18.07. N	
L 555	Coesfeld-Nordost	4009 / 5533	31	323	-19,7	422	-16,4	108	43	5,4	6,3	244	Mi 21.07. S	70	24.07. N	24	25.07. S	
L 560	Sandersküper	3807 / 5535	31	96	+6,7	123	+5,1	49	6	2,7	3,5	82	Mi 28.07. N	52	31.07. S	6	04.07. S	
L 572	Rhede	4105 / 5320	31	515	-10,7	668	-8,5	197	71	3,6	4,3	398	Do 01.07. W	110	03.07. W	40	11.07. W	
L 586	Stromberg	4215 / 5349	31	143	-0,7	182	+1,7	67	22	5,6	6,7	133	Fr 02.07. O	51	24.07. W	14	11.07. O	
L 587	Greven (S)	3911 / 5306	31	290	-20,8	370	-20,6	135	48	2,8	3,2	241	Mi 21.07. N	82	03.07. S	29	11.07. S	
L 591	Lienen	3813 / 5513	31	325	-2,1	422	-0,7	115	51	5,3	6,4	251	Fr 02.07. O	72	24.07. O	46	18.07. O	
L 602	Hemden	4105 / 5534	31	489	+0,0	649	+4,5	127	62	9,7	12,5	385	Do 08.07. S	71	03.07. S	50	04.07. S	
L 608	Groß Reken	4108 / 5505	31	466	-7,0	610	-3,5	162	55	5,8	7,1	375	Do 01.07. S	95	24.07. N	46	18.07. N	
L 608	Gelsenkirchen-Schalke	4408 / 5523	31	1529	+18,9	2017	+22,0	480	152	4,6	5,5	1159	Do 01.07. N	271	24.07. N	97	18.07. N	
L 610	Recklinghausen	4309 / 5526	31	284	-4,1	347	-2,5	176	73	2,9	3,3	220	Do 22.07. O	102	31.07. O	40	04.07. O	
L 621	Kirchhellen (S)	4307 / 5525	31	253	+116,0	343	+129,0	50	10	8,1	10,7	263	Di 20.07. S	63	24.07. N	8	11.07. S	
L 687	Langscheid (S)	4613 / 5511	31	139		186		29	13	3,1	4,4	138	Mi 14.07. S	21	31.07. S	9	18.07. N	
L 697	Attendorn	4813 / 5531	12	223	+6,2	303	+9,8	44	8	5,8	7,0	192	Mi 21.07. S	37	31.07. S	8*	18.07. N	
L 776	Salzkotten	4317 / 5530	31	1474	-8,4	1993	-5,4	288	96	9,5	12,1	1405	Do 08.07. O	176	17.07. O	59	25.07. W	
L 787	Sennestadt (S)	4017 / 5520	13	114		144		50	28	1,9	2,1	99	Do 01.07. O	29	10.07. O	20	11.07. O	
L 822	Lippstadt-Cappel	4315 / 5528	31	237	-23,3	308	-20,6	93	24	3,1	3,6	195	Do 01.07. O	55	03.07. O	17	25.07. W	
L 937	Detmold (N)	4019 / 5517	13	190	-1,6	240	-1,6	99	33	2,7	3,1	164	Do 08.07. N	80*	17.07. N	23*	18.07. N	
L 937	Detmold (S)	4019 / 5518	13	359	+207,0	453	+217,0	181	63	3,0	3,5	295	Di 06.07. N	112*	17.07. S	44*	18.07. S	
L 938	Detmold (W)	4019 / 5519	13	168	+115,0	205	+109,0	109	38	3,4	3,8	167	Do 08.07. O	76	10.07. O	22	11.07. O	

Herausgeber:

Landesbetrieb Straßenbau Nordrhein-Westfalen, Landesmobilitätszentrale, Bonner Straße 67, 51379 Leverkusen

Die Autobahn GmbH des Bundes, NL Rheinland, GB Verkehrszentrale Leverkusen, Bonner Straße 65, 51379 Leverkusen

Auswertung:

DTV-Verkehrsconsult GmbH, Pascalstraße 53, 52076 Aachen

Durchschnittlicher und maximaler Tagesverkehr - Schwerverkehr (SV)

Juli 2021

Str.-Kl. u. -Nr.	Zst.-Name	TK-/ Zst.- Nr.	GT 2021	Durchschnittlicher Tagesverkehr (DTV)								Maximaler Tagesverkehr					
				Gesamtquerschnitt								Richtungen					
				Mo-So		21/20		Mo-Fr		21/20		Sa	So+Fei	Anteil SV		Mo-Fr	
Kfz/24h	%	Kfz/24h	%	Kfz/24h	%	Kfz/24h	%	Kfz/24h	Kfz/24h	Mo-So	Mo-Fr	Kfz/24h	Datum,R	Kfz/24h	Datum,R	Kfz/24h	Datum,R
L 954	Bad Driburg	4220 / 5529	31	334	-0,3	435	+2,4	128	37	4,4	5,2	269	Do 01.07. S	73	10.07. S	26	04.07. S
L 969	Werl-Westönnen	4413 / 5324	31	352	-13,1	444	-11,4	173	70	3,8	4,4	324	Mo 26.07. O	105	24.07. W	60	18.07. O
K 10	Sennestadt (O)	4017 / 5521	13	233		291		111	64	5,0	5,6	239	Fr 02.07. S	91*	24.07. S	55	11.07. S
K 10	Breckerfeld (O)	4710 / 5508	31	143	+22,2	191	+25,7	36	15	4,7	5,9	382	Mo 26.07. W	40	24.07. W	14	18.07. W

Herausgeber:

Landesbetrieb Straßenbau Nordrhein-Westfalen, Landesmobilitätszentrale, Bonner Straße 67, 51379 Leverkusen

Die Autobahn GmbH des Bundes, NL Rheinland, GB Verkehrszentrale Leverkusen, Bonner Straße 65, 51379 Leverkusen

Auswertung:

DTV-Verkehrsconsult GmbH, Pascalstraße 53, 52076 Aachen

Durchschnittlicher und maximaler Tagesverkehr - Schwerverkehr (SV) (Grenzübergänge)

Juli 2021

Str.-Kl. u. -Nr.	Zst.-Name	TK-/ Zst.- Nr.	GT 2021	Durchschnittlicher Tagesverkehr (DTV)								Maximaler Tagesverkehr					
				Gesamtquerschnitt								Richtungen					
				Mo-So 21/20		Mo-Fr 21/20		Sa	So+Fei	Anteil SV		Mo-Fr		Sa		So+Fei	
Kfz/24h	%	Kfz/24h	%	Kfz/24h	Kfz/24h	Mo-So	Mo-Fr	Kfz/24h	Datum,R	Kfz/24h	Datum,R	Kfz/24h	Datum,R				
<i>Autobahnen</i>																	
A 3	Elten	4103 / 5071	31	5728	+14,4	7441	+18,0	1915	1071	14,4	18,8	4225	Mi 21.07. S	1176	24.07. N	688	18.07. S
A 4	AC-Vetschau	5102 / 5072	31	6280	-4,0	8242	-0,8	2053	774	19,2	24,7	4836	Di 06.07. O	1092	03.07. W	485	11.07. O
A 40	Straelen (Niederdorf)	4603 / 5073	31	11923	+2,3	15456	+5,9	4418	1877	36,6	44,9	9111	Mi 07.07. W	2395	17.07. O	1057	18.07. W
A 44	AC-Lichtenbusch	5202 / 5074	31	7577	+0,1	9500	+2,3	4059	1400	26,3	32,6	5753	Mi 07.07. W	2203	10.07. O	820	04.07. O
A 52	Elmpt	4702 / 5260	31	1781	-0,2	2360	+3,2	491	211	13,1	17,9	1359	Do 01.07. W	279	10.07. O	135	04.07. O
A 57	Hommersum	4302 / 5050	31	3062	-1,0	4119	+2,3	672	234	21,1	27,0	2320	Do 08.07. N	409	24.07. S	184	25.07. S
A 61	Schwanenhaus	4603 / 5076	31	7915	+11,3	10242	+14,6	2988	1274	27,0	32,4	6165	Mo 12.07. S	1881	10.07. N	878	11.07. S
<i>Bundesstraßen</i>																	
B 1	AC-Vaalsequartier	5202 / 5253	31	303	+34,7	330	+31,5	288	174	2,7	2,9	233	Do 01.07. W	198	03.07. W	125	25.07. W
B 8	Elten (B)	4002 / 5254	31	93	+55,0	114	+52,0	44	34	4,7	5,6	82	Do 15.07. O	39	10.07. O	25	18.07. W
B 9	Kranenburg	4102 / 5255	31	299	+25,6	375	+28,0	142	71	2,9	3,5	265	Fr 09.07. N	82	10.07. N	42	18.07. S
B 54	Gronau-Amtsvenn	3807 / 5313	0	1908	+7,4	2552	+0,6	436	208	15,3	20,0	1467*	Mi 28.07. N	307*	31.07. N	135*	04.07. S
B 57	Aachen-Köpfchen	5202 / 5263	31	128	+12,3	153	+15,0	86	43	1,8	2,1	135	Mi 28.07. N	51	24.07. N	26	04.07. S
B 58	Straelen 2 (Bundesstr.)	4503 / 5257	31	409	+0,7	527	+3,1	167	58	10,5	12,6	315	Do 08.07. O	103	17.07. O	38	11.07. W
B 220	Emmerich	4103 / 5258	31	1353	+24,4	1825	+29,4	294	84	10,7	13,0	1042	Mi 21.07. S	209	10.07. S	63	18.07. S
B 264	Aachen-Bildchen	5202 / 5261	31	141	+0,0	165	-0,6	107	52	1,6	1,8	98	Do 22.07. O	58	10.07. O	33	11.07. W
<i>Landesstraßen</i>																	
L 29	Heidenend	4603 / 5438	31	218	-9,9	294	-5,5	53	6	5,2	6,8	184	Do 01.07. N	36	24.07. N	6	04.07. N
L 47	Sittard	5001 / 5256	31	29	-3,3	36	-2,7	16	4	0,7	0,8	36	Fr 30.07. O	15	10.07. O	4	18.07. O
L 231	Horbach/Locht	5102 / 5439	31	85	+4,9	96	+6,7	72	37	5,6	6,3	59	Mo 26.07. N	56	31.07. N	20	04.07. S
L 560	Sandersküper	3807 / 5535	31	96	+6,7	123	+5,1	49	6	2,7	3,5	82	Mi 28.07. N	52	31.07. S	6	04.07. S
L 602	Hemden	4105 / 5534	31	489	+0,0	649	+4,5	127	62	9,7	12,5	385	Do 08.07. S	71	03.07. S	50	04.07. S

Herausgeber:

Landesbetrieb Straßenbau Nordrhein-Westfalen, Landesmobilitätszentrale, Bonner Straße 67, 51379 Leverkusen

Die Autobahn GmbH des Bundes, NL Rheinland, GB Verkehrszentrale Leverkusen, Bonner Straße 65, 51379 Leverkusen

Auswertung:

DTV-Verkehrsconsult GmbH, Pascalstraße 53, 52076 Aachen

Durchschnittlicher Kfz-Tagesverkehr und Anteile von 5 bzw. 8 Fahrzeugarten

Juli 2021

Str.-Kl. u. -Nr.	Zst.-Name	TK/ Zst.- Nr.	Alle Wochentage (Montag - Sonntag)													Son nkl.	SGV	SV
			GT	Kfz	Pkw+ Lfw+ Mot	davon Pkw	Lfw (<3,5t)	Mot	Pkw mit Anh.	Bus	Lkw ohne Anh.	LmA + Sat	davon Sat					
	<i>Autobahnen</i>																	
A 1	Lotte	3713 / 5143	16	74242	56969 77	49352 67	7381 10	237 0	1724 2	75 0	1879 3	13595 18	11352 15	0 0	15474 21	15549 21		
A 1	Ladbergen	3812 / 5118	15	66602	52241 78	46489 70	5638 9	114 0	1385 2	162 0	1943 3	9942 15	7860 12	930 1	11885 18	12046 18		
A 1	Flugh. Münster/Osnabrück	3812 / 5170	15	67138	52727 79	47442 71	5109 8	176 0	1474 2	186 0	1916 3	9941 15	7978 12	895 1	11857 18	12042 18		
A 1	Gievenbeck	4011 / 5171	16	93225	73698 79	66069 71	7322 8	307 0	1905 2	229 0	2739 3	12406 13	9838 11	2249 2	15144 16	15373 17		
A 1	Ascheberg	4111 / 5121	0	67836	55630 82	49561 73	6052 9	18 0	1088 2	27 0	1956 3	8093 12	6196 9	1042 2	10049 15	10076 15		
A 1	Unna	4411 / 5144	16	116959	97184 83	85104 73	11590 10	490 0	2026 2	95 0	2677 2	14976 13	12047 10	0 0	17653 15	17748 15		
A 1	Holzen	4511 / 5100	16	91295	73668 81	66231 73	7117 8	321 0	1393 2	178 0	1692 2	12447 14	9957 11	1916 2	14139 16	14317 16		
A 1	Hengsen	4511 / 5101	15	110499	88649 80	78701 71	9581 9	368 0	1951 2	178 0	2132 2	16504 15	13063 12	1085 1	18635 17	18813 17		
A 1	Hagen-Vorhalle	4510 / 5124	0	91629	77528 85	70184 77	7268 8	76 0	500 1	141 0	2651 3	10810 12	8659 10	0 0	13461 15	13602 15		
A 1	Hölken	4709 / 5172	Im Bau															
A 1	Schloss Burg	4809 / 5011	31	72011	63599 88	55613 77	7644 11	342 1	1009 1	59 0	1449 2	5895 8	4652 7	0 0	7345 10	7403 10		
A 1	AK Leverkusen (O)	4908 / 5675	31	72230	62488 87	56159 78	5995 8	334 1	1042 1	101 0	1287 2	5778 8	4518 6	1533 2	7065 10	7166 10		
A 1	AK Leverkusen (W)	4908 / 5035	0	78078	74780 96	64783 83	9010 12	987 1	731 1	0 0	1564 2	914 1	738 1	89 0	2478 3	2478 3		
A 1	Köln-Nord	4907 / 5048	30	69532	65894 95	57654 83	7850 11	389 1	611 1	8 0	851 1	2112 3	1817 3	55 0	2964 4	2972 4		
A 1	Köln-Lövenich	5007 / 5032	wegen langer Ausfallzeit derzeit keine Schätzung															
A 1	Hürth	5106 / 5010	31	25283	21851 86	19893 79	1901 8	58 0	299 1	20 0	813 3	2049 8	1780 7	250 1	2862 11	2882 11		
A 1	Frauenthal	5206 / 5083	31	43147	33266 77	30028 70	2836 7	403 1	827 2	76 0	959 2	5413 13	4289 10	2605 6	6373 15	6449 15		
A 1	Euskirchen/Bliesheim	5206 / 5060	27	47526	41199 87	35722 75	5173 11	304 1	918 2	44 0	1349 3	4016 8	3233 7	0 0	5365 11	5409 11		
A 1	Nettersheim	5406 / 5047	31	21251	16762 79	14804 70	1902 9	56 0	462 2	25 0	794 4	2985 14	2665 13	223 1	3779 18	3803 18		
A 2	Oberhausen-Sterkrade	4407 / 5026	30	125069	100043 80	88779 71	10886 9	379 0	1732 1	100 0	4988 4	17447 14	14855 12	758 1	22434 18	22535 18		
A 2	Gelsenkirchen	4408 / 5122	0	75796	55402 73				413 1	264 0	8697 12	10680 14		340 0	19377 26	19641 26		
A 2	Gelsenkirchen-Erle	4408 / 5147	15	77704	63295 82	54917 71	7874 10	504 1	1083 1	70 0	1889 2	11368 15	9816 13	0 0	13256 17	13326 17		

Herausgeber:

Landesbetrieb Straßenbau Nordrhein-Westfalen, Landesmobilitätszentrale, Bonner Straße 67, 51379 Leverkusen

Die Autobahn GmbH des Bundes, NL Rheinland, GB Verkehrszentrale Leverkusen, Bonner Straße 65, 51379 Leverkusen

Auswertung:

DTV-Verkehrsconsult GmbH, Pascalstraße 53, 52076 Aachen

Durchschnittlicher Kfz-Tagesverkehr und Anteile von 5 bzw. 8 Fahrzeugarten

Juli 2021

Str.-Kl. u. -Nr.	Zst.-Name	TK/ Zst.- Nr.	Alle Wochentage (Montag - Sonntag)													Son nkl.	SGV	SV
			GT	Kfz	Pkw+ Lfw+ Mot	davon Pkw	Lfw (<3,5t)	Mot	Pkw mit Anh.	Bus	Lkw ohne Anh.	LmA + Sat	davon Sat					
A 2	Recklinghausen-Ost	4409 / 5126	12	80853	65221 81	56558 70	8229 10	434 1	1148 1	85 0	2128 3	12270 15	10527 13	0 0	14398 18	14484 18		
A 2	Waltrop-Brambauer	4410 / 5125	13	92551	72248 78	62303 67	9414 10	531 1	1208 1	83 0	2696 3	16316 18	13863 15	0 0	19012 21	19094 21		
A 2	Kamen	4311 / 5173	Im Bau															
A 2	Altenbögge	4312 / 5145	Im Bau															
A 2	Bönen	4312 / 5148	Im Bau															
A 2	Brunsborg	4213 / 5175	Im Bau															
A 2	Rhynern	4313 / 5174	Im Bau															
A 2	Oelde	4114 / 5102	0	74276	55207 74	55207 74	0 0	0 0	1477 2	58 0	3880 5	12957 17	12957 17	697 1	16837 23	16895 23		
A 2	Rheda-Wiedenbrück	4116 / 5176	17	84318	63917 76	56581 67	7135 9	201 0	1526 2	291 0	2813 3	13852 16	11206 13	1918 2	16665 20	16956 20		
A 2	Sürenheide	4116 / 5177	17	89780	68680 77	61549 69	6924 8	207 0	1588 2	276 0	3037 3	14197 16	11474 13	2001 2	17235 19	17511 20		
A 2	Brönninghausen	3917 / 5155	17	97538	74801 77	66174 68	8359 9	268 0	1833 2	263 0	3513 4	15090 16	12154 13	2038 2	18603 19	18866 19		
A 2	Bielefeld	4017 / 5120	0	100158	78104 78				1682 2	93 0	3520 4	16295 16		464 1	19815 20	19908 20		
A 2	Borstenbach	3818 / 5156	Im Bau															
A 2	Bad Oeynhausen	3719 / 5123	0	94453	69222 73				2350 3	59 0	3183 3	18710 20		929 1	21893 23	21952 23		
A 3	Elten	4103 / 5071	31	39770	33038 83	29571 74	3267 8	199 1	1004 3	38 0	953 2	4738 12	4064 10	0 0	5690 14	5728 14		
A 3	Hünxe	4306 / 5001	0	62396	52870 85	44633 72	7937 13	301 1	1011 2	42 0	1610 3	6339 10	5416 9	522 1	7949 13	7992 13		
A 3	Oberhausen-Holten	4406 / 5070	25	126279	101041 80	88977 71	11692 9	372 0	2055 2	108 0	5093 4	17079 14	14585 12	902 1	22172 18	22280 18		
A 3	AK OB-West (N)	4506 / 5665	0	135791	109933 81	97926 72	10360 8	1647 1	1713 1	92 0	5192 4	17846 13	15102 11	1015 1	23039 17	23130 17		
A 3	AK OB-West (S)	4506 / 5667	0	121841	100648 83	89807 74	9297 8	1543 1	1487 1	91 0	5231 4	13507 11	11239 9	877 1	18738 15	18829 16		
A 3	Breitscheid	4607 / 5002	29	116240	99519 86	89878 77	9296 8	346 0	1565 1	68 0	3997 3	10001 9	8268 7	1090 1	13998 12	14066 12		
A 3	AK Breitscheid (S)	4607 / 5065	31	105872	91183 86	80489 76	10357 10	337 0	1981 2	56 0	3197 3	9455 9	7620 7	0 0	12652 12	12708 12		
A 3	AK Hilden (N)	4707 / 5655	0	124032	108473 88	99565 80	8117 7	792 1	742 1	163 0	3900 3	9991 8	8273 7	763 1	13892 11	14055 11		
A 3	AK Hilden (S)	4807 / 5657	0	110387	96721 88	88887 81	7528 7	305 0	735 1	171 0	3203 3	8775 8	7224 7	782 1	11978 11	12149 11		

Durchschnittlicher Kfz-Tagesverkehr und Anteile von 5 bzw. 8 Fahrzeugarten

Juli 2021

Str.-Kl. u. -Nr.	Zst.-Name	TK/ Zst.- Nr.	Alle Wochentage (Montag - Sonntag)													
			GT	Kfz	Pkw+ Lfw+ Mot	davon Pkw	Lfw (<3,5t)	Mot	Pkw mit Anh.	Bus	Lkw ohne Anh.	LmA + Sat	davon Sat	Son nkl.	SGV	SV
A 3	Opladen II	4807 / 5033	31	99941	86667 87	76670 77	9473 10	524 1	1773 2	124 0	2284 2	9094 9	7468 8	0 0	11377 11	11501 12
A 3	AK Leverkusen (N)	4908 / 5003	25	118126	101998 86	90555 77	10949 9	494 0	1580 1	87 0	4405 4	9604 8	7865 7	451 0	14009 12	14096 12
A 3	AK Leverkusen (S)	4908 / 5676	25	166414	140664 85	123979 75	16104 10	580 0	2206 1	128 0	6567 4	16340 10	13195 8	508 0	22907 14	23035 14
A 3	Leverkusen	4908 / 5004	31	158758	136344 86	121211 76	14220 9	913 1	2563 2	254 0	3945 3	15651 10	12624 8	0 0	19596 12	19851 13
A 3	Holweide	5008 / 5084	Im Bau													
A 3	AD Heumar (N)	5008 / 5672	30	186908	159817 86	137773 74	20695 11	1348 1	3146 2	179 0	5655 3	18111 10	14615 8	0 0	23766 13	23945 13
A 3	AD Heumar (S)	5008 / 5673	30	99428	83623 84	72818 73	10271 10	535 1	2015 2	80 0	2479 3	11231 11	9396 10	0 0	13710 14	13790 14
A 3	Siegburg	5109 / 5005	wegen langer Ausfallzeit derzeit keine Schätzung													
A 3	AK BN-Siegburg (N)	5209 / 5058	0	80442	65645 82	60604 75	4898 6	143 0	720 1	253 0	2861 4	10506 13	8981 11	456 1	13367 17	13620 17
A 3	AK BN-Siegburg (S)	5209 / 5631	0	84280	69044 82	63385 75	5338 6	321 0	691 1	305 0	2564 3	10860 13	9184 11	815 1	13425 16	13730 16
A 3	Bad Honnef/Linz	5309 / 5006	24	95105	78870 83	68429 72	10131 11	310 0	2169 2	144 0	1327 1	12398 13	10095 11	197 0	13725 14	13869 15
A 4	AC-Vetschau	5102 / 5072	31	32717	25875 79	23172 71	2480 8	223 1	562 2	29 0	878 3	5374 16	4760 15	0 0	6252 19	6280 19
A 4	Würselen	5102 / 5008	31	50631	43133 85	38707 76	4135 8	291 1	690 1	46 0	1289 3	5473 11	4803 10	0 0	6762 13	6808 13
A 4	AK Aachen (W)	5103 / 5654	wegen langer Ausfallzeit derzeit keine Schätzung													
A 4	AK Aachen (O)	5103 / 5651	16	73799	59807 81	53383 72	6188 8	236 0	773 1	140 0	2995 4	9614 13	8527 12	470 1	12609 17	12749 17
A 4	Buir / Merzenich	5105 / 5082	31	72028	58764 82	51312 71	7097 10	355 1	1037 1	81 0	1779 3	10367 14	9020 13	0 0	12146 17	12227 17
A 4	AK Kerpen (W)	5106 / 5622	0	100732	82450 82	68591 68	13383 13	477 1	1027 1	48 0	3204 3	13316 13	11681 12	686 1	16521 16	16569 16
A 4	AK Kerpen (O)	5106 / 5624	31	108834	88120 81	79693 73	7982 7	445 0	1528 1	226 0	2268 2	13215 12	11179 10	3478 3	15482 14	15708 14
A 4	Köln-Klettenberg	5007 / 5053	14	132433	110687 84	98799 75	11454 9	434 0	997 1	194 0	4371 3	16184 12	13629 10	0 0	20555 16	20750 16
A 4	Rheinbr. Rodenkirchen	5107 / 5049	25	139359	115257 83	103672 74	11048 8	536 0	1475 1	177 0	5226 4	16783 12	14182 10	441 0	22008 16	22186 16
A 4	AD Heumar (W)	5008 / 5021	30	94591	75940 80	64638 68	10662 11	640 1	1494 2	69 0	3154 3	13933 15	11707 12	0 0	17087 18	17157 18
A 4	Bensbg.Frankenforst	5008 / 5015	31	71881	64110 89	57340 80	6225 9	545 1	795 1	40 0	1538 2	5398 8	4459 6	0 0	6936 10	6976 10
A 4	Engelskirchen	5010 / 5068	31	49109	41175 84	37189 76	3806 8	180 0	482 1	42 0	1768 4	5089 10	4302 9	553 1	6857 14	6899 14

Herausgeber:

Landesbetrieb Straßenbau Nordrhein-Westfalen, Landesmobilitätszentrale, Bonner Straße 67, 51379 Leverkusen

Die Autobahn GmbH des Bundes, NL Rheinland, GB Verkehrszentrale Leverkusen, Bonner Straße 65, 51379 Leverkusen

Auswertung:

DTV-Verkehrsconsult GmbH, Pascalstraße 53, 52076 Aachen

Durchschnittlicher Kfz-Tagesverkehr und Anteile von 5 bzw. 8 Fahrzeugarten

Juli 2021

Str.-Kl. u. -Nr.	Zst.-Name	TK/ Zst.- Nr.	Alle Wochentage (Montag - Sonntag)													
			GT	Kfz	Pkw+ Lfw+ Mot	davon Pkw	Lfw (<3,5t)	Mot	Pkw mit Anh.	Bus	Lkw ohne Anh.	LmA + Sat	davon Sat	Son nkl.	SGV	SV
A 4	Eckenhagen	5011 / 5034	31	35900	28979 81	25985 72	2921 8	74 0	432 1	37 0	1398 4	4654 13	4037 11	400 1	6052 17	6088 17
A 4	Wenden-Dahl	5013 / 5128	15	18577	15893 86	14276 77	1513 8	104 1	209 1	14 0	569 3	1892 10	1594 9	0 0	2461 13	2475 13
A 30	Werste	3718 / 5151	31	34170	24226 71	21782 64	2281 7	164 1	706 2	127 0	709 2	7201 21	5874 17	1201 4	7910 23	8037 24
A 30	Rheine-Kanalhafen	3711 / 5157	16	44909	30755 69	26657 59	3827 9	271 1	958 2	57 0	1716 4	10865 24	9213 21	558 1	12581 28	12638 28
A 30	Hörstel	3711 / 5158	15	47891	33607 70	29106 61	4183 9	318 1	989 2	67 0	1720 4	10906 23	9294 19	601 1	12626 26	12693 27
A 30	Schierloh	3712 / 5159	16	50519	35848 71	31127 62	4416 9	305 1	1049 2	66 0	1849 4	11123 22	9415 19	584 1	12973 26	13038 26
A 30	Ibbenbüren	3712 / 5112	16	49142	34841 71	30272 62	4256 9	312 1	977 2	69 0	1794 4	10894 22	9232 19	567 1	12689 26	12758 26
A 30	Kirchlengern	3817 / 5103	31	42774	32628 76	28760 67	3616 9	251 1	760 2	60 0	1234 3	7690 18	6420 15	403 1	8924 21	8984 21
A 31	Ochtrup	3708 / 5160	Im Bau													
A 31	Nienborg	3808 / 5161	Im Bau													
A 31	Gescher	4008 / 5117	17	38371	31309 82	27404 71	3621 9	285 1	944 3	46 0	1246 3	4289 11	3460 9	537 1	5535 14	5581 15
A 31	Lembeck	4207 / 5162	0	44327	37437 85	32524 73	4737 11	176 0	827 2	29 0	1294 3	4286 10	3387 8	454 1	5580 13	5609 13
A 31	Hardtbergsee	4307 / 5163	Im Bau													
A 31	Kirchhellen (N)	4307 / 5164	0	62889	54663 87	47807 76	6596 11	260 0	994 2	40 0	1620 3	4987 8	3970 6	585 1	6607 11	6647 11
A 31	Feldhausen	4307 / 5165	0	68039	59522 88	52305 77	6960 10	256 0	1015 2	40 0	1763 3	5084 8	4046 6	615 1	6847 10	6887 10
A 33	Bockhorst	3915 / 5127	31	30050	22728 76	20691 69	1877 6	160 1	772 3	87 0	706 2	4465 15	3545 12	1292 4	5171 17	5259 18
A 33	Bielefeld-Windflöte	4017 / 5130	17	59941	51801 86	45797 76	5711 10	293 1	938 2	72 0	1359 2	5771 10	4675 8	0 0	7130 12	7202 12
A 33	Bielefeld-Senne	4017 / 5129	17	50499	42527 84	37225 74	4994 10	308 1	891 2	67 0	1336 3	5678 11	4599 9	0 0	7014 14	7081 14
A 33	Paderborn	4118 / 5111	16	47300	37661 80	32902 70	4414 9	345 1	949 2	76 0	1458 3	6276 13	4814 10	880 2	7734 16	7810 17
A 40	Straelen (Niederdorf)	4603 / 5073	31	32577	20039 62	17088 53	2864 9	87 0	615 2	26 0	1391 4	10506 32	9356 29	0 0	11898 37	11923 37
A 40	Wankum	4603 / 5018	31	38837	25464 66	21535 55	3830 10	100 0	564 2	46 0	1719 4	10755 28	9705 25	289 1	12474 32	12520 32
A 40	AK Moers (W)	4505 / 5663	0	49443	35043 71	29154 59	5840 12	49 0	522 1	98 0	2153 4	11450 23	10405 21	176 0	13603 28	13701 28
A 40	AK Moers (O)	4505 / 5022	0	56671	45394 80	40763 72	4519 8	112 0	574 1	184 0	2504 4	7838 14	7016 12	178 0	10341 18	10525 19

Durchschnittlicher Kfz-Tagesverkehr und Anteile von 5 bzw. 8 Fahrzeugarten

Juli 2021

Str.-Kl. u. -Nr.	Zst.-Name	TK/ Zst.- Nr.	Alle Wochentage (Montag - Sonntag)													
			GT	Kfz	Pkw+ Lfw+ Mot	davon Pkw	Lfw (<3,5t)	Mot	Pkw mit Anh.	Bus	Lkw ohne Anh.	LmA + Sat	davon Sat	Son nkl.	SGV	SV
A 40	AD Essen-Ost (W)	4508 / 5680	0	72889	66820 92	59637 82	6641 9	543 1	483 1	40 0	1759 2	2654 4	2189 3	1132 2	4413 6	4453 6
A 40	AD Essen-Ost (O)	4508 / 5681	0	131872	121277 92	109697 83	10952 8	629 1	919 1	132 0	3060 2	5335 4	4253 3	1149 1	8395 6	8527 7
A 40	Essen-Kray	4508 / 5037	18	104696	94599 90	86051 82	8214 8	334 0	607 1	98 0	3611 3	5399 5	4449 4	382 0	9010 9	9108 9
A 40	Bochum	4508 / 5113	0	113879	105223 92	94149 83	10719 9	355 0	790 1	83 0	2104 2	5530 5	4491 4	149 0	7634 7	7717 7
A 40	Bochum-Ruhrpark	4509 / 5154	Im Bau													
A 40	Dortmund	4510 / 5343	31	78654	72972 93	67861 86	4690 6	421 1	517 1	96 0	1673 2	2005 3	1639 2	1390 2	3678 5	3774 5
A 42	AK Kamp-Lintfort (O)	4505 / 5635	31	49079	36877 75	31811 65	4577 9	489 1	488 1	22 0	2221 5	8861 18	7625 16	610 1	11082 23	11104 23
A 42	DU Beeckerwerth	4506 / 5063	31	74570	61607 83	54684 73	6497 9	426 1	859 1	56 0	1642 2	10406 14	9040 12	0 0	12048 16	12104 16
A 42	AK OB-West (O)	4506 / 5024	31	80252	65374 82	59123 74	6080 8	171 0	811 1	55 0	3854 5	7738 10	6171 8	2420 3	11593 14	11647 15
A 42	AK OB-West (W)	4506 / 5668	31	91867	72699 79	62681 68	6768 7	3250 4	965 1	65 0	4156 5	12607 14	10481 11	1375 2	16764 18	16829 18
A 42	GE-Hessler	4408 / 5115	wegen langer Ausfallzeit derzeit keine Schätzung													
A 42	Wanne-Eickel	4408 / 5116	31	80162	68479 85	60900 76	7253 9	326 0	684 1	69 0	2656 3	7654 10	6248 8	621 1	10310 13	10379 13
A 42	Bladenhorst	4409 / 5153	0	44987	37938 84	32999 73	4796 11	143 0	689 2	35 0	1384 3	4461 10	3537 8	479 1	5845 13	5880 13
A 42	Horsthausen	4409 / 5166	0	58080	50057 86	46939 81	2830 5	288 1	709 1	98 0	1498 3	5126 9	4170 7	592 1	6624 11	6722 12
A 43	Albachten	4011 / 5109	0	59934	49948 83	44771 75	4791 8	386 1	1195 2	144 0	1339 2	5918 10	4690 8	1390 2	7257 12	7402 12
A 43	Bergbossendorf	4208 / 5131	Im Bau													
A 43	Recklinghausen-West	4409 / 5132	wegen langer Ausfallzeit derzeit keine Schätzung													
A 43	Herne	4409 / 5107	0	91038	81557 90	72193 79	9287 10	78 0	852 1	132 0	2118 2	4704 5	3661 4	1675 2	6822 8	6953 8
A 43	Bochum-Laer	4509 / 5133	Im Bau													
A 43	Sprockhövel	4609 / 5108	16	57122	50943 89	46440 81	4167 7	336 1	514 1	63 0	1506 3	2901 5	2132 4	1195 2	4407 8	4470 8
A 44	AC-Lichtenbusch	5202 / 5074	31	28846	20744 72	18024 63	2608 9	112 0	525 2	31 0	949 3	6598 23	5856 20	0 0	7546 26	7577 26
A 44	Aachen-Brand	5202 / 5077	31	40555	31710 78	27772 69	3689 9	249 1	711 2	48 0	1286 3	6799 17	5993 15	0 0	8085 20	8133 20
A 44	AK Aachen (S)	5203 / 5020	0	52340	40470 77	37455 72	2553 5	462 1	1212 2	18 0	1595 3	6519 13	4828 9	2525 5	8114 16	8133 16

Herausgeber:

Landesbetrieb Straßenbau Nordrhein-Westfalen, Landesmobilitätszentrale, Bonner Straße 67, 51379 Leverkusen

Die Autobahn GmbH des Bundes, NL Rheinland, GB Verkehrszentrale Leverkusen, Bonner Straße 65, 51379 Leverkusen

Auswertung:

DTV-Verkehrsconsult GmbH, Pascalstraße 53, 52076 Aachen

Durchschnittlicher Kfz-Tagesverkehr und Anteile von 5 bzw. 8 Fahrzeugarten

Juli 2021

Str.-Kl. u. -Nr.	Zst.-Name	TK/ Zst.- Nr.	Alle Wochentage (Montag - Sonntag)													
			GT	Kfz	Pkw+ Lfw+ Mot	davon Pkw	Lfw (<3,5t)	Mot	Pkw mit Anh.	Bus	Lkw ohne Anh.	LmA + Sat	davon Sat	Son nkl.	SGV	SV
A 44	AK Aachen (N)	5103 / 5650	wegen langer Ausfallzeit derzeit keine Schätzung													
A 44	Jülich-Mersch	5004 / 5017	31	34067	27460 81	19665 58	7670 23	125 0	410 1	28 0	1393 4	4294 13	3768 11	482 1	5687 17	5715 17
A 44	Neersen	4705 / 5078	31	50075	43555 87	38417 77	4862 10	277 1	462 1	27 0	2144 4	3296 7	2538 5	591 1	5440 11	5467 11
A 44	AK Neersen (N)	4705 / 5081	31	53306	46666 88	41356 78	5046 10	263 1	524 1	28 0	2147 4	3370 6	2600 5	572 1	5516 10	5544 10
A 44	Ilverich	4706 / 5079	31	64253	57804 90	51808 81	5742 9	254 0	428 1	60 0	1871 3	3839 6	3111 5	251 0	5710 9	5770 9
A 44	Ratingen-Schwarzbach	4706 / 5097	17	25571	23735 93	21402 84	2184 9	149 1	128 1	19 0	495 2	1194 5	965 4	0 0	1689 7	1709 7
A 44	Birth (Tunnel Velbert)	4608 / 5067	wegen langer Ausfallzeit derzeit keine Schätzung													
A 44	Langenberg	4608 / 5066	31	27297	25608 94	22862 84	2383 9	363 1	154 1	17 0	731 3	476 2	412 2	310 1	1208 4	1225 5
A 44	Witten	4509 / 5134	Im Bau													
A 44	Unna-Süd	4412 / 5135	16	85856	69750 81	60851 71	8349 10	549 1	1329 2	75 0	2168 3	12534 15	10506 12	0 0	14702 17	14778 17
A 44	Soest	4414 / 5110	17	57494	44394 77	37862 66	5746 10	786 1	973 2	46 0	1944 3	10137 18	8396 15	0 0	12081 21	12127 21
A 44	Lichtenau-Blankenrode	4419 / 5136	14	56124	40124 72	33458 60	6377 11	289 1	1445 3	61 0	1370 2	13124 23	10607 19	0 0	14495 26	14555 26
A 45	Dortmund-Mengede-West	4410 / 5138	13	69776	58706 84	51698 74	6699 10	309 0	786 1	49 0	2104 3	8131 12	6619 10	0 0	10236 15	10284 15
A 45	Dortmund-Marten	4410 / 5139	13	66115	58370 88	51705 78	6223 9	442 1	693 1	68 0	1779 3	5205 8	4074 6	0 0	6984 11	7053 11
A 45	Dortmund-Eichlinghofen	4510 / 5146	13	57265	49621 87	43713 76	5423 10	485 1	650 1	37 0	1475 3	5482 10	4436 8	0 0	6957 12	6994 12
A 45	Dortmund Süd	4511 / 5104	31	77134	67311 87	60401 78	6416 8	494 1	915 1	62 0	1792 2	7053 9	5746 7	0 0	8845 12	8907 12
A 45	Schwerte-Wandhofen	4511 / 5140	31	86220	72585 84	64351 75	7797 9	437 1	1347 2	72 0	2137 3	10081 12	7942 9	0 0	12217 14	12289 14
A 45	Kalve	4712 / 5169	0	48667	36615 75	32222 66	4336 9	56 0	846 2	174 0	1761 4	8767 18	6730 14	505 1	10528 22	10702 22
A 45	Lüdenscheid Nord	4711 / 5105	0	44699	31461 70				578 1	205 1	4477 10	7948 18		31 0	12424 28	12630 28
A 45	Freudenberg	5113 / 5106	16	59838	45663 76	39594 66	5873 10	196 0	1157 2	59 0	1444 2	10221 17	8007 13	1295 2	11664 20	11723 20
A 46	Dremmen	4903 / 5075	31	30845	27336 89	24201 79	3033 10	102 0	448 2	51 0	971 3	1837 6	1562 5	201 1	2808 9	2859 9
A 46	Hochneukirch	4904 / 5041	31	67971	52854 78	47521 70	4965 7	368 1	1144 2	120 0	2085 3	9421 14	7813 12	2346 4	11506 17	11627 17
A 46	Neuss-Holzheim	4805 / 5016	31	70604	58758 83	49652 70	8946 13	160 0	674 1	96 0	2778 4	7551 11	6548 9	748 1	10329 15	10425 15

Durchschnittlicher Kfz-Tagesverkehr und Anteile von 5 bzw. 8 Fahrzeugarten

Juli 2021

Str.-Kl. u. -Nr.	Zst.-Name	TK/ Zst.- Nr.	Alle Wochentage (Montag - Sonntag)													
			GT	Kfz	Pkw+ Lfw+ Mot	davon Pkw	Lfw (<3,5t)	Mot	Pkw mit Anh.	Bus	Lkw ohne Anh.	LmA + Sat	davon Sat	Son nkl.	SGV	SV
A 46	AK Neuss Süd (O)	4806 / 5686	wegen langer Ausfallzeit derzeit keine Schätzung													
A 46	Düsseldorf-Flehe	4806 / 5040	26	78323	64560 82	59095 76	5228 7	236 0	598 1	123 0	3748 5	9035 12	7775 10	260 0	12783 16	12906 17
A 46	AK Hilden (W)	4807 / 5658	7	113045	94548 84	86005 76	7756 7	788 1	1059 1	182 0	3027 3	9292 8	7520 7	4939 4	12318 11	12500 11
A 46	AK Hilden (O)	4807 / 5023	wegen langer Ausfallzeit derzeit keine Schätzung													
A 46	W-Sonnborn	4708 / 5045	28	89598	77011 86	69192 77	7154 8	665 1	657 1	63 0	4001 5	7264 8	5973 7	602 1	11265 13	11328 13
A 46	W-Oberbarmen	4609 / 5044	3	72759	61247 84	54933 76	6254 9	59 0	588 1	72 0	3359 5	7205 10	6051 8	287 0	10565 15	10637 15
A 46	Hagen-Hohenlimburg	4611 / 5141	16	44051	40138 91	36754 83	3131 7	253 1	270 1	191 0	1032 2	2419 6	1992 5	0 0	3452 8	3643 8
A 46	Oeventrop	4614 / 5149	16	21909	19300 88	17222 79	1876 9	202 1	339 2	28 0	538 3	1705 8	1389 6	0 0	2243 10	2271 10
A 46	Freienohl	4614 / 5150	16	22042	19455 88	17374 79	1888 9	192 1	340 2	26 0	531 2	1690 8	1380 6	0 0	2221 10	2247 10
A 46	Meschede	4615 / 5119	16	18765	16085 86	14414 77	1527 8	144 1	330 2	121 1	452 2	1424 8	1110 6	354 2	1876 10	1997 11
A 52	Elmpt	4702 / 5260	31	13632	11628 85	10528 77	1039 8	60 0	223 2	13 0	280 2	1488 11	1287 9	0 0	1768 13	1781 13
A 52	Schwalmtal	4703 / 5046	31	28402	25256 89	22700 80	2459 9	96 0	318 1	18 0	762 3	1809 6	1601 6	239 1	2571 9	2589 9
A 52	Willich-Schiefbahn	4705 / 5085	31	51560	46854 91	42240 82	4358 9	257 1	466 1	53 0	1204 2	2983 6	2529 5	0 0	4187 8	4240 8
A 52	Lintorf	4607 / 5027	31	91586	83733 91	76542 84	7042 8	149 0	471 1	76 0	2716 3	3955 4	3292 4	635 1	6671 7	6747 7
A 52	AK Breitscheid (W)	4607 / 5637	30	107662	99232 92	89334 83	9493 9	404 0	712 1	72 0	2553 2	5093 5	4000 4	0 0	7646 7	7718 7
A 52	AK Breitscheid (O)	4607 / 5639	0	94002	87872 94	74171 79	10941 12	2759 3	796 1	36 0	2297 2	3001 3	2359 3	0 0	5298 6	5334 6
A 52	Essen-Bredeney	4507 / 5028	wegen langer Ausfallzeit derzeit keine Schätzung													
A 52	AD Essen Ost (S)	4508 / 5043	0	55666	51461 92	47331 85	4051 7	79 0	407 1	89 0	1224 2	2484 5	1909 3	0 0	3708 7	3798 7
A 52	Gelsenkirchen-Polsum	4308 / 5142	16	42093	35708 85	31709 75	3698 9	301 1	490 1	26 0	1012 2	4858 12	3941 9	0 0	5870 14	5896 14
A 57	Hommersum	4302 / 5050	31	14503	11112 77	9647 67	1403 10	62 0	303 2	7 0	201 1	2854 20	2541 18	26 0	3055 21	3062 21
A 57	Rheinberg	4405 / 5019	31	43543	37771 87	33521 77	4068 9	182 0	660 2	46 0	1164 3	3588 8	3144 7	315 1	4752 11	4798 11
A 57	AK Kamp-Lintfort (N)	4505 / 5064	31	60861	51634 85	45532 75	5657 9	444 1	679 1	33 0	2687 4	4934 8	4271 7	895 2	7621 13	7654 13
A 57	AK Kamp-Lintfort (S)	4505 / 5636	31	69490	55599 80	49265 71	6222 9	112 0	786 1	36 0	2698 4	9861 14	8526 12	511 1	12559 18	12595 18

Herausgeber:

Landesbetrieb Straßenbau Nordrhein-Westfalen, Landesmobilitätszentrale, Bonner Straße 67, 51379 Leverkusen

Die Autobahn GmbH des Bundes, NL Rheinland, GB Verkehrszentrale Leverkusen, Bonner Straße 65, 51379 Leverkusen

Auswertung:

DTV-Verkehrsconsult GmbH, Pascalstraße 53, 52076 Aachen

Durchschnittlicher Kfz-Tagesverkehr und Anteile von 5 bzw. 8 Fahrzeugarten

Juli 2021

Str.-Kl. u. -Nr.	Zst.-Name	TK/ Zst.- Nr.	Alle Wochentage (Montag - Sonntag)													
			GT	Kfz	Pkw+ Lfw+ Mot	davon Pkw	Lfw (<3,5t)	Mot	Pkw mit Anh.	Bus	Lkw ohne Anh.	LmA + Sat	davon Sat	Son nkl.	SGV	SV
A 57	AK Moers (N)	4505 / 5660	0	69151	54862 79	48198 70	6504 9	161 0	671 1	106 0	2726 4	10444 15	9241 13	342 1	13170 19	13276 19
A 57	AK Moers (S)	4505 / 5662	0	76201	64935 85	56372 74	8318 11	245 0	596 1	74 0	2774 4	7554 10	6469 9	268 0	10328 14	10403 14
A 57	Meerbusch-Bovert	4705 / 5088	31	85137	74421 87	66295 78	7675 9	451 1	905 1	67 0	2110 3	7634 9	6415 8	0 0	9744 11	9811 12
A 57	Neuss-Büttgen	4805 / 5052	0	118025	97365 83	92897 79	4168 4	300 0	718 1	79 0	3941 3	9399 8	5911 5	6522 6	13340 11	13420 11
A 57	Neuss-West	4806 / 5602	31	124188	98459 79	92310 74	5821 5	329 0	748 1	65 0	4151 3	10110 8	6609 5	10653 9	14262 12	14327 12
A 57	Neuss West (S)	4806 / 5670	31	124863	106893 86	95903 77	10481 8	509 0	1068 1	71 0	5202 4	11162 9	9234 7	468 0	16363 13	16434 13
A 57	AD Neuss (N)	4806 / 5030	31	47541	42609 90	38239 80	4070 9	300 1	181 0	26 0	1355 3	3074 7	2450 5	296 1	4429 9	4455 9
A 57	AD Neuss (S)	4806 / 5014	31	114736	97519 85	87981 77	9130 8	407 0	1029 1	72 0	5011 4	10817 9	9189 8	289 0	15827 14	15899 14
A 57	AK Neuss-Süd (N)	4806 / 5601	31	100300	85713 86	76163 76	9145 9	405 0	1092 1	46 0	3273 3	10176 10	8219 8	0 0	13449 13	13494 14
A 57	AK Neuss-Süd (S)	4806 / 5061	31	78606	66666 85	60324 77	5827 7	514 1	699 1	83 0	2920 4	7148 9	5703 7	1090 1	10068 13	10151 13
A 57	Köln-Longerich	5007 / 5087	Im Bau													
A 59	Walsum	4406 / 5069	23	30165	28313 94	24505 81	3630 12	178 1	172 1	16 0	904 3	412 1	332 1	348 1	1316 4	1332 4
A 59	Duisburg Süd	4606 / 5062	31	40762	38055 93	34812 85	2993 7	250 1	199 1	96 0	693 2	1720 4	1460 4	0 0	2412 6	2508 6
A 59	Düsseldorf-Urdenbach	4807 / 5090	31	55414	51314 93	46128 83	4811 9	375 1	345 1	224 0	1274 2	2258 4	1829 3	0 0	3531 6	3756 7
A 59	Langenfeld	4907 / 5007	29	51929	48258 93	44605 86	3365 7	288 1	359 1	72 0	1457 3	1500 3	1254 2	282 1	2957 6	3029 6
A 59	AK Heumar (Flughfn.)	5008 / 5674	31	67858	60794 90	52126 77	7946 12	722 1	820 1	96 0	1960 3	4187 6	3297 5	0 0	6147 9	6243 9
A 59	Flughafen Köln/Bonn	5108 / 5089	31	114506	101941 89	92379 81	8918 8	644 1	1069 1	176 0	2633 2	6402 6	5027 4	2286 2	9034 8	9210 8
A 59	AD St. Augustin (N)	5208 / 5057	30	99736	88187 88	80954 81	6655 7	578 1	1380 1	301 0	1864 2	5438 6	4161 4	2566 3	7302 7	7603 8
A 59	AD St. Augustin (S)	5208 / 5628	0	112247	102281 91	93229 83	8564 8	487 0	824 1	254 0	3412 3	4555 4	3474 3	921 1	7967 7	8221 7
A 59	AD Bonn-Beuel (N)	5208 / 5056	30	111452	101395 91	91268 82	9625 9	501 0	1055 1	190 0	3450 3	4950 4	3892 4	413 0	8400 8	8590 8
A 59	AD Bonn-Beuel (S)	5208 / 5633	31	79961	75407 94	68622 86	6378 8	407 1	505 1	84 0	2501 3	1306 2	927 1	158 0	3806 5	3891 5
A 59	AK Bonn Ost (N)	5208 / 5625	0	59948	57095 95	51816 86	4794 8	485 1	347 1	86 0	1288 2	921 2	638 1	211 0	2208 4	2294 4
A 61	Schwanenhaus	4603 / 5076	31	29276	20824 71	18510 63	2151 7	162 1	537 2	24 0	996 3	6894 24	6133 21	0 0	7890 27	7915 27

Herausgeber:

Landesbetrieb Straßenbau Nordrhein-Westfalen, Landesmobilitätszentrale, Bonner Straße 67, 51379 Leverkusen

Die Autobahn GmbH des Bundes, NL Rheinland, GB Verkehrszentrale Leverkusen, Bonner Straße 65, 51379 Leverkusen

Auswertung:

DTV-Verkehrsconsult GmbH, Pascalstraße 53, 52076 Aachen

Durchschnittlicher Kfz-Tagesverkehr und Anteile von 5 bzw. 8 Fahrzeugarten

Juli 2021

Str.-Kl. u. -Nr.	Zst.-Name	TK/ Zst.- Nr.	Alle Wochentage (Montag - Sonntag)													
			GT	Kfz	Pkw+ Lfw+ Mot	davon Pkw	Lfw (<3,5t)	Mot	Pkw mit Anh.	Bus	Lkw ohne Anh.	LmA + Sat	davon Sat	Son nkl.	SGV	SV
A 61	MG-Wickrath	4804 / 5042	31	60853	50427 83	44435 73	5625 9	367 1	921 2	65 0	1928 3	7513 12	6377 11	0 0	9441 16	9506 16
A 61	AK Kerpen (N)	5106 / 5059	31	52621	41669 79	36633 70	4778 9	258 1	845 2	104 0	1533 3	7308 14	6106 12	1162 2	8841 17	8945 17
A 61	AK Kerpen (S)	5106 / 5621	31	26584	19741 74	17670 67	1918 7	153 1	514 2	133 1	626 2	4877 18	4105 15	694 3	5502 21	5635 21
A 61	Miel	5307 / 5080	31	23163	16638 72	14769 64	1747 8	121 1	475 2	65 0	695 3	4886 21	4124 18	405 2	5581 24	5646 24
A 445	Wickede	4413 / 5167	15	36966	30205 82	26866 73	2962 8	377 1	544 2	52 0	1406 4	4149 11	3416 9	610 2	5555 15	5607 15
A 445	Werl-West	4413 / 5137	16	17995	13996 78	12324 69	1556 9	116 1	305 2	20 0	711 4	2964 17	2479 14	0 0	3674 20	3695 21
A 448	Bochum-Hamme	4509 / 5152	Im Bau													
A 448	Bochum (W)	4509 / 5168	Im Bau													
A 524	Ratingen	4607 / 5039	wegen langer Ausfallzeit derzeit keine Schätzung													
A 535	W-Saurenhaus	4708 / 5248	31	34875	32170 92	28391 81	3509 10	270 1	233 1	28 0	1378 4	1017 3	827 2	48 0	2395 7	2423 7
A 535	Velbert Nord	4608 / 5249	31	31104	29244 94	26018 84	2894 9	332 1	213 1	16 0	874 3	559 2	460 2	197 1	1433 5	1450 5
A 544	AK Aachen (SW)	5103 / 5653	wegen langer Ausfallzeit derzeit keine Schätzung													
A 553	Bliesheim	5207 / 5029	30	38166	31795 83	28335 74	3342 9	118 0	509 1	38 0	1531 4	3306 9	2742 7	988 3	4837 13	4875 13
A 555	Godorf	5107 / 5036	29	79868	72021 90	64417 81	7098 9	506 1	763 1	73 0	1773 2	5238 7	4232 5	0 0	7011 9	7083 9
A 559	Gremberghoven	5008 / 5086	31	72616	65855 91	59773 82	5551 8	531 1	579 1	93 0	1742 2	2879 4	2222 3	1468 2	4621 6	4714 7
A 560	AD St.Augustin (O)	5208 / 5629	30	94107	85519 91	75394 80	8658 9	1467 2	901 1	116 0	3135 3	3578 4	2830 3	859 1	6713 7	6829 7
A 560	AK BN-Siegburg (W)	5209 / 5632	7	63764	57567 90	50879 80	6296 10	392 1	727 1	100 0	1964 3	2797 4	2103 3	608 1	4761 8	4862 8
A 560	AK BN-Siegburg (O)	5209 / 5630	7	52254	48131 92	42521 81	5222 10	388 1	571 1	63 0	1566 3	1443 3	1080 2	481 1	3008 6	3071 6
A 560	Hennef	5209 / 5051	31	40536	37955 94	33908 84	3726 9	322 1	543 1	31 0	846 2	1066 3	780 2	95 0	1912 5	1942 5
A 562	AK Bonn Ost (W)	5208 / 5055	0	49745	47862 96	43028 87	4459 9	375 1	221 0	72 0	989 2	382 1	269 1	219 0	1370 3	1442 3
A 562	AK Bonn-Ost (O)	5208 / 5626	31	7457	7184 96	6560 88	565 8	59 1	43 1	7 0	119 2	32 0	26 0	72 1	151 2	158 2
A 565	AD Bonn-Beuel (W)	5208 / 5634	31	96145	86729 90	77358 81	8763 9	608 1	1009 1	153 0	3139 3	4684 5	3738 4	430 0	7823 8	7976 8
A 565	Meckenheim-Merl	5308 / 5013	30	45473	37981 84	33627 74	4096 9	259 1	804 2	43 0	1302 3	5344 12	4287 9	0 0	6646 15	6689 15

Durchschnittlicher Kfz-Tagesverkehr und Anteile von 5 bzw. 8 Fahrzeugarten

Juli 2021

Str.-Kl. u. -Nr.	Zst.-Name	TK/ Zst.- Nr.	Alle Wochentage (Montag - Sonntag)														
			GT	Kfz	Pkw+ Lfw+ Mot	davon Pkw	Lfw (<3,5t)	Mot	Pkw mit Anh.	Bus	Lkw ohne Anh.	LmA + Sat	davon Sat	Son nkl.	SGV	SV	
	<i>Bundesstraßen</i>																
B 1	AC-Vaalseerquartier	5202 / 5253	31	11226	10868 97	10137 90	524 5	208 2	54 1	98 1	74 1	132 1	23 0	0 0	206 2	303 3	
B 1	Horn 2	4119 / 5339	13	10992	9570 87	8825 80	643 6	101 1	187 2	63 1	205 2	626 6	469 4	340 3	832 8	894 8	
B 7	Warburg West	4520 / 5331	4	13043	11838 91	10912 84	760 6	166 1	167 1	32 0	371 3	304 2	200 2	331 3	675 5	706 5	
B 7	Düsseldorf-Heerdt	4706 / 5031	31	68496	65551 96	59265 87	5870 9	415 1	273 0	92 0	1324 2	941 1	734 1	315 1	2265 3	2357 3	
B 8	Elten (B)	4002 / 5254	31	1987	1865 94	1709 86	95 5	60 3	30 2	5 0	28 1	60 3	21 1	0 0	88 4	93 5	
B 9	Kranenburg	4102 / 5255	31	10336	9900 96	9069 88	705 7	126 1	138 1	35 0	121 1	143 1	114 1	0 0	264 3	299 3	
B 9	Geldern (O)	4403 / 5251	31	6629	5790 87	4855 73	852 13	83 1	101 2	8 0	317 5	404 6	332 5	10 0	720 11	728 11	
B 9	Krefeld-Hüls	4604 / 5275	31	9155	8637 94	7821 85	661 7	154 2	115 1	33 0	152 2	218 2	175 2	0 0	370 4	404 4	
B 9	Dormagen	4806 / 5267	31	10575	9324 88	8384 79	781 7	160 2	67 1	52 1	336 3	778 7	690 7	18 0	1114 11	1166 11	
B 9	Goch (S)	4302 / 5240	31	13625	12087 89	10541 77	1485 11	61 0	196 1	12 0	355 3	965 7	808 6	9 0	1320 10	1332 10	
B 42	AK Bonn Ost (S)	5208 / 5627	0	45426	43330 95	39959 88	3024 7	347 1	217 1	45 0	1012 2	628 1	429 1	194 0	1640 4	1685 4	
B 51	Ostbevern	3913 / 5329	31	8902	8065 91	7217 81	758 9	90 1	156 2	13 0	231 3	394 4	298 3	43 1	625 7	638 7	
B 51	Telgte	4012 / 5330	31	15981	14557 91	13118 82	1307 8	133 1	256 2	59 0	365 2	726 5	546 3	17 0	1091 7	1150 7	
B 51	Tondorf (S)	5506 / 5236	31	18241	14665 80	12705 70	1775 10	185 1	558 3	21 0	556 3	2442 13	2127 12	0 0	2998 16	3018 17	
B 51	Dahlem	5605 / 5235	31	12123	8672 72	7660 63	940 8	73 1	356 3	19 0	589 5	2422 20	2145 18	65 1	3010 25	3029 25	
B 54	Gronau-Amtsvenn	3807 / 5313	0	12464	10308 83	9548 77	692 6	68 1	209 2	78 1	172 1	1658 13	1355 11	39 0	1830 15	1908 15	
B 54	Altenberge 2	3910 / 5338	11	31701	28127 89	25591 81	2397 8	138 0	553 2	136 0	579 2	2304 7	1832 6	2 0	2883 9	3019 10	
B 54	Drensteinfurt (N)	4111 / 5348	31	7724	7257 94	6527 85	611 8	120 2	116 2	3 0	134 2	206 3	149 2	8 0	340 4	343 4	
B 54	Ascheberg-Herbern	4212 / 5370	31	2145	2007 94	1791 84	156 7	61 3	46 2	2 0	45 2	45 2	31 2	0 0	90 4	91 4	
B 54	Werne-Langern	4311 / 5371	31	9404	8832 94	8171 87	528 6	134 1	78 1	54 1	173 2	267 3	218 2	0 0	440 5	494 5	
B 54	Dortmund-Brechten	4410 / 5318	13	15035	13451 90	12596 84	702 5	153 1	108 1	47 0	314 2	945 6	793 5	170 1	1259 8	1306 9	
B 54	Kierspe-Volme	4811 / 5372	30	7520	7086 94	6397 85	529 7	161 2	78 1	48 1	191 3	117 2	71 1	0 0	308 4	356 5	

Herausgeber:

Landesbetrieb Straßenbau Nordrhein-Westfalen, Landesmobilitätszentrale, Bonner Straße 67, 51379 Leverkusen

Die Autobahn GmbH des Bundes, NL Rheinland, GB Verkehrszentrale Leverkusen, Bonner Straße 65, 51379 Leverkusen

Auswertung:

DTV-Verkehrsconsult GmbH, Pascalstraße 53, 52076 Aachen

Durchschnittlicher Kfz-Tagesverkehr und Anteile von 5 bzw. 8 Fahrzeugarten

Juli 2021

Str.-Kl. u. -Nr.	Zst.-Name	TK/ Zst.- Nr.	Alle Wochentage (Montag - Sonntag)													
			GT	Kfz	Pkw+ Lfw+ Mot	davon Pkw	Lfw (<3,5t)	Mot	Pkw mit Anh.	Bus	Lkw ohne Anh.	LmA + Sat	davon Sat	Son nkl.	SGV	SV
B 54	Meinerzhagen	4811 / 5304	2	11579	10213 88	9351 81	747 7	114 1	134 1	14 0	521 5	431 4	308 3	266 2	952 8	966 8
B 54	Olpe-Altenkleusheim	4913 / 5373	31	4912	4654 95	4246 86	270 6	138 3	58 1	12 0	77 2	112 2	76 2	0 0	188 4	200 4
B 54	Kreuztal-Buschhütten	5013 / 5374	31	30523	28378 93	26230 86	1963 6	186 1	273 1	45 0	622 2	1205 4	972 3	0 0	1827 6	1872 6
B 55	Warstein Süd	4516 / 5375	31	6504	5934 91	5326 82	500 8	108 2	96 2	5 0	144 2	325 5	254 4	0 0	469 7	474 7
B 55	Grevenbrück	4814 / 5342	31	5313	4704 89	4233 80	404 8	67 1	75 1	6 0	170 3	326 6	243 5	32 1	496 9	502 10
B 55	Bergneustadt	4912 / 5264	31	10896	10249 94	9377 86	742 7	130 1	96 1	74 1	196 2	257 2	191 2	23 0	453 4	527 5
B 55	Derschlag	5011 / 5223	0	15405	14368 93	12862 84	1384 9	122 1	158 1	15 0	425 3	437 3	342 2	0 0	862 6	878 6
B 55	Elsdorf	5005 / 5247	31	9626	8580 89	7657 80	813 8	109 1	131 1	50 1	435 5	360 4	299 3	70 1	794 8	845 9
B 56	Siegburg-Stallberg	5109 / 5220	31	21811	20817 95	18982 87	1610 7	225 1	184 1	11 0	521 2	161 1	118 1	116 1	682 3	693 3
B 56	Swisttal-Buschhoven	5208 / 5274	31	17194	16240 95	14789 86	1232 7	219 1	198 1	104 1	298 2	353 2	278 2	0 0	652 4	756 4
B 57	Menzeler Heide (N)	4405 / 5229	31	9734	9108 94	8228 85	695 7	186 2	163 2	19 0	153 2	198 2	148 2	92 1	351 4	370 4
B 57	Mönchengladb.-Rheindahlen	4804 / 5273	31	10018	9346 93	8583 86	560 6	203 2	94 1	13 0	267 3	297 3	235 2	0 0	565 6	577 6
B 57	Alsdorf-Ofden	5102 / 5213	31	16790	16071 96	14774 88	1092 7	204 1	117 1	155 1	187 1	108 1	76 1	153 1	295 2	450 3
B 57	Aachen-Köpfchen	5202 / 5263	31	7041	6876 98	6411 91	366 5	99 1	37 1	41 1	46 1	41 1	17 0	0 0	87 1	128 2
B 58	Dorsten (O)	4207 / 5316	13	12860	11136 87	9756 76	1205 9	175 1	252 2	15 0	377 3	1065 8	837 7	14 0	1442 11	1457 11
B 58	Lüdinghausen-West	4210 / 5360	13	11197	10509 94	9341 83	959 9	209 2	157 1	43 0	192 2	293 3	220 2	2 0	485 4	529 5
B 58	Ascheberg West	4210 / 5376	31	5199	4740 91	4210 81	441 9	90 2	95 2	6 0	126 2	233 5	183 4	0 0	358 7	364 7
B 58	Geldern (N)	4403 / 5252	31	9016	8247 92	7396 82	718 8	133 2	130 1	34 0	302 3	287 3	219 2	15 0	589 7	623 7
B 58	Menzeler Heide (W)	4405 / 5230	31	13187	11513 87	10126 77	1174 9	212 2	206 2	57 0	357 3	922 7	724 6	132 1	1279 10	1336 10
B 58	Straelen 2 (Bundesstr.)	4503 / 5257	31	3898	3440 88	3110 80	292 8	38 1	49 1	5 0	112 3	292 8	256 7	0 0	404 10	409 11
B 59	Pulheim	4906 / 5214	31	17429	16010 92	14266 82	1556 9	189 1	157 1	11 0	383 2	843 5	688 4	24 0	1226 7	1237 7
B 61	Petershagen 2	3619 / 5336	31	10211	8784 86	7804 76	839 8	142 1	231 2	10 0	275 3	842 8	652 6	69 1	1117 11	1127 11
B 61	Barkhausen	3719 / 5368	31	15275	14201 93	12783 84	1242 8	175 1	189 1	26 0	337 2	522 3	400 3	0 0	860 6	885 6

Herausgeber:

Landesbetrieb Straßenbau Nordrhein-Westfalen, Landesmobilitätszentrale, Bonner Straße 67, 51379 Leverkusen

Die Autobahn GmbH des Bundes, NL Rheinland, GB Verkehrszentrale Leverkusen, Bonner Straße 65, 51379 Leverkusen

Auswertung:

DTV-Verkehrsconsult GmbH, Pascalstraße 53, 52076 Aachen

Durchschnittlicher Kfz-Tagesverkehr und Anteile von 5 bzw. 8 Fahrzeugarten

Juli 2021

Str.-Kl. u. -Nr.	Zst.-Name	TK/ Zst.- Nr.	Alle Wochentage (Montag - Sonntag)													
			GT	Kfz	Pkw+ Lfw+ Mot	davon Pkw	Lfw (<3,5t)	Mot	Pkw mit Anh.	Bus	Lkw ohne Anh.	LmA + Sat	davon Sat	Son nkl.	SGV	SV
B 61	Ostwestfalendamm	3917 / 5386	4	71440	68522 96	62750 88	5219 7	554 1	409 1	145 0	1242 2	1123 2	803 1	0 0	2365 3	2509 4
B 61	Linteler See	4116 / 5377	31	12390	11424 92	10436 84	883 7	105 1	133 1	36 0	258 2	538 4	446 4	0 0	796 6	832 7
B 62	Netphen-Afholderbach	5014 / 5354	31	3309	3001 91	2690 81	233 7	78 2	38 1	15 1	85 3	169 5	125 4	0 0	254 8	269 8
B 63	Hamm-Heessen	4212 / 5361	12	9432	9042 96	8252 88	702 7	87 1	97 1	6 0	154 2	131 1	100 1	2 0	286 3	291 3
B 63	Drensteinfurt	4212 / 5302	31	5594	5234 94	4809 86	362 7	63 1	76 1	26 1	106 2	126 2	103 2	26 1	232 4	258 5
B 64	Bad Driburg Süd	4220 / 5378	0	9048	8133 90	7253 80	776 9	104 1	149 2	14 0	268 3	484 5	367 4	0 0	751 8	766 9
B 64	Delbrück-West	4217 / 5355	31	9657	8267 86	7322 76	837 9	108 1	177 2	27 0	309 3	877 9	706 7	0 0	1186 12	1213 13
B 66	Bl-Hillegossen	4017 / 5337	4	29057	25796 89	23692 82	1950 7	154 1	259 1	104 0	857 3	1616 6	973 3	425 2	2473 9	2578 9
B 68	Halle-Gartnisch	3916 / 5303	31	8725	8380 96	7714 88	575 7	92 1	75 1	10 0	150 2	41 1	22 0	68 1	191 2	201 2
B 68	Lichtenau	4319 / 5351	31	9342	8745 94	7913 85	730 8	102 1	138 2	35 0	161 2	256 3	175 2	6 0	418 5	453 5
B 70	Heek Ost	3808 / 5379	31	4940	4394 89	3846 78	457 9	91 2	118 2	38 1	134 3	257 5	196 4	0 0	391 8	428 9
B 70	Vreden-Süd	3906 / 5362	13	6817	6135 90	5431 80	613 9	91 1	122 2	8 0	178 3	372 6	274 4	2 0	550 8	558 8
B 70	Lünten	3907 / 5380	26	5115	4575 89	4104 80	400 8	72 1	110 2	4 0	148 3	278 5	216 4	0 0	426 8	430 8
B 70	Raesfeld West	4206 / 5381	31	2489	2289 92	1920 77	226 9	142 6	54 2	13 1	58 2	75 3	51 2	0 0	133 5	146 6
B 83	Beverungen-Wehrden	4222 / 5382	31	6029	5382 89	4718 78	497 8	167 3	135 2	15 0	190 3	306 5	210 4	0 0	497 8	512 9
B 219	Greven (N)	3811 / 5350	31	9722	8483 87	7546 78	834 9	102 1	192 2	30 0	289 3	723 7	553 6	6 0	1012 10	1041 11
B 220	Emmerich	4103 / 5258	31	12694	11196 88	10127 80	911 7	158 1	145 1	6 0	395 3	953 8	845 7	0 0	1348 11	1353 11
B 221	Brüggen (N)	4703 / 5432	31	12548	11763 94	10588 84	962 8	213 2	154 1	6 0	240 2	355 3	283 2	31 0	594 5	600 5
B 221	Arsbeck	4803 / 5276	31	6198	5792 94	5136 83	490 8	166 3	108 2	11 0	139 2	148 2	110 2	0 0	286 5	297 5
B 221	Heinsberg	4902 / 5259	30	15327	14225 93	12724 83	1371 9	131 1	219 1	49 0	409 3	373 2	297 2	52 0	782 5	831 5
B 224	Bottrop	4407 / 5344	19	40763	37890 93	33968 83	3544 9	378 1	334 1	42 0	948 2	1483 4	1136 3	67 0	2430 6	2472 6
B 226	Gedern	4510 / 5272	0	9542	9263 97	8338 87	520 5	406 4	31 0	14 0	143 2	91 1	75 1	0 0	234 2	248 3
B 226	Wanne-Eickel Ost	4409 / 5364	31	22003	20833 95	18832 86	1713 8	289 1	150 1	105 1	461 2	454 2	350 2	0 0	915 4	1020 5

Herausgeber:

Landesbetrieb Straßenbau Nordrhein-Westfalen, Landesmobilitätszentrale, Bonner Straße 67, 51379 Leverkusen

Die Autobahn GmbH des Bundes, NL Rheinland, GB Verkehrszentrale Leverkusen, Bonner Straße 65, 51379 Leverkusen

Auswertung:

DTV-Verkehrsconsult GmbH, Pascalstraße 53, 52076 Aachen

Durchschnittlicher Kfz-Tagesverkehr und Anteile von 5 bzw. 8 Fahrzeugarten

Juli 2021

Str.-Kl. u. -Nr.	Zst.-Name	TK/ Zst.- Nr.	Alle Wochentage (Montag - Sonntag)													
			GT	Kfz	Pkw+ Lfw+ Mot	davon Pkw	Lfw (<3,5t)	Mot	Pkw mit Anh.	Bus	Lkw ohne Anh.	LmA + Sat	davon Sat	Son nkl.	SGV	SV
B 229	Delecke 2	4514 / 5334	0	5204	4968 96	4364 84	326 6	278 5	49 1	9 0	94 2	74 1	48 1	9 0	168 3	177 3
B 229	Lüdenscheid-Brügge	4711 / 5321	29	13232	12410 94	11504 87	766 6	140 1	74 1	51 0	320 2	313 2	219 2	63 1	633 5	685 5
B 229	Solingen	4808 / 5203	28	11842	11105 94	9870 83	1067 9	168 1	88 1	25 0	361 3	240 2	185 2	22 0	602 5	627 5
B 230	Holzheim	4805 / 5238	31	10033	9221 92	8289 83	833 8	100 1	73 1	10 0	381 4	312 3	255 3	36 0	693 7	703 7
B 235	Datteln	4210 / 5345	31	12105	11302 93	10207 84	847 7	248 2	183 2	35 0	217 2	355 3	257 2	13 0	572 5	607 5
B 236	Dortmund-Wambeldorf	4411 / 5365	0	63625	55569 87	49785 78	5692 9	92 0	940 2	664 1	1595 3	4279 7	3313 5	578 1	5874 9	6538 10
B 236	Dortmund-Berghofen	4511 / 5352	31	24441	22338 91	20459 84	1674 7	206 1	212 1	16 0	509 2	937 4	787 3	428 2	1446 6	1463 6
B 236	Plettenberg-Ohle	4712 / 5309	31	5436	4869 90	4300 79	484 9	85 2	43 1	38 1	185 3	289 5	238 4	13 0	474 9	512 9
B 236	Altenhudem	4814 / 5383	31	13528	12844 95	11757 87	916 7	171 1	126 1	74 1	261 2	223 2	158 1	0 0	484 4	558 4
B 236	Gleidorf (O)	4815 / 5310	31	6708	6189 92	5352 80	596 9	241 4	85 1	35 1	173 3	161 2	86 1	65 1	334 5	369 6
B 236	Schmallenberg	4815 / 5367	14	5844	5415 93	4734 81	544 9	136 2	85 2	9 0	176 3	159 3	101 2	0 0	334 6	344 6
B 236	Winterberg-Waltenberg	4817 / 5366	31	6098	5282 87	4530 74	569 9	183 3	123 2	8 0	170 3	515 8	400 7	0 0	685 11	693 11
B 236	Winterberg-Herrloh	4817 / 5369	31	6821	6311 93	5332 78	637 9	343 5	100 2	10 0	151 2	248 4	172 3	0 0	399 6	410 6
B 237	Ohl	4810 / 5225	31	4348	3893 90	3326 77	360 8	206 5	61 1	5 0	188 4	186 4	143 3	16 0	374 9	378 9
B 239	Espelkamp-Gestrigen	3617 / 5356	13	10827	9738 90	8722 81	940 9	77 1	172 2	15 0	292 3	607 6	460 4	2 0	900 8	915 9
B 239	Bad Salzuflen	3918 / 5315	31	21631	19677 91	17638 82	1881 9	158 1	270 1	24 0	676 3	896 4	679 3	87 0	1572 7	1596 7
B 239	Detmold-Heidenoldendorf	4018 / 5357	29	13349	12523 94	11354 85	1014 8	155 1	163 1	8 0	369 3	286 2	203 2	0 0	654 5	662 5
B 239	Höxter-Fürstenau	4121 / 5358	31	5933	5488 93	4945 83	412 7	131 2	96 2	28 1	133 2	189 3	146 3	0 0	321 5	349 6
B 241	Bever	4322 / 5384	31	6658	5950 89	5236 79	490 7	224 3	149 2	45 1	154 2	360 5	272 4	0 0	514 8	559 8
B 252	Brakel	4221 / 5340	0	6547	5642 86	4966 76	563 9	114 2	157 2	35 1	243 4	468 7	316 5	2 0	711 11	746 11
B 256	Marienheide	4811 / 5224	30	5503	5026 91	4336 79	508 9	181 3	84 2	42 1	175 3	164 3	122 2	14 0	339 6	380 7
B 258	Friesenrath (W)	5303 / 5208	30	13905	12840 92	11346 82	1192 9	302 2	197 1	24 0	480 4	332 2	250 2	32 0	812 6	837 6
B 258	Friesenrath (S)	5303 / 5250	30	20114	18779 93	16516 82	1717 9	546 3	264 1	61 0	554 3	380 2	289 1	75 0	934 5	995 5

Herausgeber:

Landesbetrieb Straßenbau Nordrhein-Westfalen, Landesmobilitätszentrale, Bonner Straße 67, 51379 Leverkusen

Die Autobahn GmbH des Bundes, NL Rheinland, GB Verkehrszentrale Leverkusen, Bonner Straße 65, 51379 Leverkusen

Auswertung:

DTV-Verkehrsconsult GmbH, Pascalstraße 53, 52076 Aachen

Durchschnittlicher Kfz-Tagesverkehr und Anteile von 5 bzw. 8 Fahrzeugarten

Juli 2021

Str.-Kl. u. -Nr.	Zst.-Name	TK/ Zst.- Nr.	Alle Wochentage (Montag - Sonntag)													
			GT	Kfz	Pkw+ Lfw+ Mot	davon Pkw	Lfw (<3,5t)	Mot	Pkw mit Anh.	Bus	Lkw ohne Anh.	LmA + Sat	davon Sat	Son nkl.	SGV	SV
B 258	Imgenbroich	5403 / 5277	31	13091	12507 96	11368 87	852 7	286 2	208 2	77 1	184 1	115 1	80 1	0 0	299 2	376 3
B 258	Blankenheimer Wald	5505 / 5239	31	2762	2400 87	2032 74	242 9	126 5	59 2	36 1	133 5	119 4	92 3	14 1	252 9	288 10
B 258	Ahrhütte (O)	5606 / 5243	31	3825	3202 84	2713 71	367 10	122 3	140 4	5 0	134 4	344 9	253 7	0 0	478 13	483 13
B 264	Aachen-Bildchen	5202 / 5261	31	8587	8392 98	7844 91	439 5	109 1	54 1	50 1	57 1	34 0	23 0	0 0	92 1	141 2
B 264	Langerwehe	5104 / 5246	31	12651	11895 94	10862 86	909 7	125 1	134 1	13 0	235 2	365 3	307 2	8 0	600 5	613 5
B 264	Düren/Kerpen	5105 / 5265	31	8590	7712 90	6961 81	641 8	110 1	104 1	42 1	249 3	475 6	392 5	8 0	723 8	765 9
B 265	Lechenich 2	5106 / 5269	23	7731	7058 91	6111 79	852 11	95 1	94 1	24 0	196 3	349 5	253 3	9 0	545 7	570 7
B 265	Wollersheim (O)	5305 / 5232	31	4458	4150 93	3566 80	427 10	157 4	105 2	9 0	115 3	80 2	54 1	0 0	195 4	203 5
B 266	Kesternich (S)	5304 / 5211	31	4438	4085 92	3443 78	347 8	294 7	90 2	30 1	119 3	115 3	87 2	0 0	233 5	263 6
B 288	Uerdingen	4605 / 5231	31	21555	19062 88	16797 78	2014 9	251 1	135 1	64 0	453 2	1808 8	1506 7	32 0	2261 11	2325 11
B 475	Ladbergen Nord	3812 / 5385	31	10243	8792 86	7685 75	972 10	135 1	233 2	11 0	285 3	922 9	771 8	0 0	1207 12	1218 12
B 475	Sassenberg-Süd	4014 / 5363	13	12913	11838 92	10820 84	907 7	111 1	191 2	39 0	244 2	591 5	457 4	10 0	835 7	874 7
B 475	Lippetal-Lippborg	4314 / 5359	13	7859	6882 88	6054 77	673 9	155 2	131 2	4 0	187 2	650 8	491 6	5 0	837 11	841 11
B 477	Gohr	4906 / 5262	31	5781	5442 94	4849 84	460 8	132 2	66 1	9 0	118 2	146 3	94 2	0 0	264 5	273 5
B 477	Rommerskirchen	4906 / 5268	31	5252	4879 93	4365 83	356 7	159 3	43 1	30 1	81 2	195 4	154 3	23 0	276 5	306 6
B 478	Waldbröl	5111 / 5222	29	7387	6992 95	6175 84	642 9	175 2	98 1	33 1	144 2	109 2	70 1	11 0	253 3	286 4
B 480	Brilon (N)	4517 / 5322	13	3230	2647 82	2341 73	174 5	133 4	60 2	33 1	71 2	357 11	255 8	61 2	428 13	462 14
B 480	Winterberg	4717 / 5325	31	12361	10928 88	9605 78	971 8	352 3	174 1	36 0	360 3	757 6	539 4	106 1	1117 9	1153 9
B 480	Bad Berleburg	4916 / 5301	13	5380	4917 91	4349 81	360 7	208 4	81 2	28 1	125 2	185 3	112 2	43 1	310 6	338 6
B 481	St. Mauritz	3912 / 5506	31	12637	11528 91	10204 81	1181 9	142 1	204 2	64 1	297 2	525 4	419 3	19 0	822 7	886 7
B 483	Radevormwald-Rochollsberg	4710 / 5271	13	7360	6675 91	5552 75	641 9	481 7	83 1	7 0	236 3	357 5	259 4	2 0	593 8	600 8
B 506	Kürten-Weiden	4909 / 5270	31	4475	4204 94	3694 83	330 7	181 4	57 1	28 1	94 2	92 2	64 1	0 0	186 4	214 5
B 507	Winterscheid	5110 / 5278	30	5234	4938 94	4297 82	419 8	223 4	83 2	7 0	107 2	97 2	72 1	0 0	205 4	212 4

Herausgeber:

Landesbetrieb Straßenbau Nordrhein-Westfalen, Landesmobilitätszentrale, Bonner Straße 67, 51379 Leverkusen

Die Autobahn GmbH des Bundes, NL Rheinland, GB Verkehrszentrale Leverkusen, Bonner Straße 65, 51379 Leverkusen

Auswertung:

DTV-Verkehrsconsult GmbH, Pascalstraße 53, 52076 Aachen

Durchschnittlicher Kfz-Tagesverkehr und Anteile von 5 bzw. 8 Fahrzeugarten

Juli 2021

Str.-Kl. u. -Nr.	Zst.-Name	TK/ Zst.- Nr.	Alle Wochentage (Montag - Sonntag)													
			GT	Kfz	Pkw+ Lfw+ Mot	davon Pkw	Lfw (<3,5t)	Mot	Pkw mit Anh.	Bus	Lkw ohne Anh.	LmA + Sat	davon Sat	Son nkl.	SGV	SV
B 511	Gleidorf (N)	4815 / 5311	31	9490	8766 92	7883 83	753 8	130 1	101 1	61 1	240 3	194 2	99 1	129 1	434 5	495 5
B 514	Babbenhausen	3819 / 5335	0	9790	9027 92	8175 84	686 7	166 2	184 2	16 0	173 2	322 3	260 3	69 1	494 5	511 5
B 514	Kalletal	3819 / 5347	31	2535	2121 84	1807 71	187 7	128 5	40 2	7 0	62 2	295 12	255 10	10 0	356 14	363 14
B 516	Ense-Möhnesee	4414 / 5346	31	5365	5090 95	4425 83	367 7	298 6	78 2	3 0	89 2	100 2	68 1	5 0	190 4	192 4
B 516	Brilon (W)	4517 / 5323	13	6042	4873 81	4117 68	481 8	275 5	111 2	21 0	148 3	878 15	732 12	11 0	1026 17	1047 17
B 525	Coesfeld-Ost	4009 / 5353	13	8277	7408 90	6568 79	738 9	102 1	167 2	11 0	224 3	464 6	339 4	2 0	688 8	699 8

Herausgeber:

Landesbetrieb Straßenbau Nordrhein-Westfalen, Landesmobilitätszentrale, Bonner Straße 67, 51379 Leverkusen

Auswertung:

Die Autobahn GmbH des Bundes, NL Rheinland, GB Verkehrszentrale Leverkusen, Bonner Straße 65, 51379 Leverkusen
DTV-Verkehrsconsult GmbH, Pascalstraße 53, 52076 Aachen

Durchschnittlicher Kfz-Tagesverkehr und Anteile von 5 bzw. 8 Fahrzeugarten

Juli 2021

Str.-Kl. u. -Nr.	Zst.-Name	TK/ Zst.- Nr.	Alle Wochentage (Montag - Sonntag)														
			GT	Kfz	Pkw+ Lfw+ Mot	davon Pkw	Lfw (<3,5t)	Mot	Pkw mit Anh.	Bus	Lkw ohne Anh.	LmA + Sat	davon Sat	Son nkl.	SGV	SV	
	<i>Landesstraßen</i>																
L 11	Wollersheim (W)	5305 / 5234	17	1768	1652 93	1419 80	156 9	76 4	36 2	8 1	47 3	25 1	13 1	0 0	72 4	80 5	
L 29	Heidenend	4603 / 5438	31	4171	3917 94	3698 89	149 4	71 2	28 1	34 1	55 1	129 3	107 3	8 0	184 4	218 5	
L 29	Willich-Viersen	4704 / 5266	31	12541	11826 94	10461 83	1182 9	183 2	122 1	99 1	262 2	223 2	157 1	10 0	485 4	584 5	
L 47	Sittard	5001 / 5256	31	4390	4321 98	4098 93	174 4	49 1	40 1	2 0	20 1	6 0	4 0	0 0	26 1	29 1	
L 77	Goch (N)	4302 / 5241	31	8950	8385 94	7502 84	771 9	112 1	136 2	7 0	165 2	247 3	200 2	10 0	412 5	419 5	
L 101	Schildgen (O)	4908 / 5427	31	11836	10717 91	9659 82	791 7	267 2	89 1	86 1	215 2	93 1	66 1	636 5	308 3	394 3	
L 104	Kirchhellen (O)	4307 / 5524	31	172	129 75	93 54	18 10	18 11	2 1	0 0	15 9	3 2	2 1	22 13	18 11	18 11	
L 115	Ahrhütte (N)	5606 / 5245	31	8634	7412 86	6648 77	651 8	112 1	345 4	9 0	172 2	695 8	406 5	0 0	868 10	877 10	
L 136	Loope	5010 / 5204	31	9337	8817 94	7942 85	679 7	197 2	84 1	59 1	280 3	74 1	46 1	23 0	354 4	412 4	
L 143	Rottbitze (N)	5309 / 5406	31	9754	8761 90	7977 82	624 6	160 2	90 1	31 0	159 2	89 1	67 1	623 6	248 3	279 3	
L 166	Kesternich (O)	5304 / 5210	31	2500	2407 96	1993 80	176 7	237 10	34 1	6 0	35 1	18 1	13 1	0 0	53 2	59 2	
L 182	Bornheim (S)	5207 / 5407	31	9570	8923 93	7868 82	944 10	111 1	120 1	13 0	246 3	246 3	185 2	23 0	491 5	505 5	
L 183	Bornheim (W)	5207 / 5408	30	13629	13070 96	11889 87	994 7	187 1	111 1	55 0	227 2	119 1	77 1	46 0	346 3	402 3	
L 194	Weilerswist	5207 / 5437	11	7271	6962 96	6311 87	448 6	203 3	50 1	95 1	106 2	39 1	29 0	19 0	145 2	239 3	
L 218	Heimbach	5304 / 5413	31	4377	4153 95	3579 82	277 6	297 7	47 1	14 0	50 1	16 0	7 0	98 2	65 2	80 2	
L 231	Horbach/Locht	5102 / 5439	31	1507	1403 93	1282 85	76 5	46 3	15 1	44 3	15 1	26 2	23 2	5 0	41 3	85 6	
L 232	Richterich	5102 / 5411	31	18785	18179 97	16960 90	1012 5	207 1	94 1	112 1	202 1	108 1	77 0	90 1	310 2	422 2	
L 233	Friesenrath (N)	5303 / 5209	30	7264	6748 93	5912 81	584 8	252 4	99 1	45 1	209 3	125 2	82 1	38 1	334 5	379 5	
L 238	Stolberg	5203 / 5441	11	10024	9414 94	8565 85	669 7	180 2	97 1	37 0	276 3	200 2	154 2	0 0	477 5	513 5	
L 238	Zweifall	5203 / 5410	11	5984	5715 96	4892 82	488 8	335 6	75 1	55 1	101 2	33 1	21 0	4 0	134 2	189 3	
L 247	Rottbitze (O)	5309 / 5405	31	12638	11464 91	10271 81	1027 8	165 1	184 2	27 0	292 2	292 2	219 2	379 3	584 5	612 5	
L 288	Schildgen (W)	4908 / 5426	31	8862	8526 96	7734 87	609 7	183 2	68 1	92 1	109 1	51 1	35 0	15 0	160 2	252 3	

Herausgeber:

Landesbetrieb Straßenbau Nordrhein-Westfalen, Landesmobilitätszentrale, Bonner Straße 67, 51379 Leverkusen

Die Autobahn GmbH des Bundes, NL Rheinland, GB Verkehrszentrale Leverkusen, Bonner Straße 65, 51379 Leverkusen

Auswertung:

DTV-Verkehrsconsult GmbH, Pascalstraße 53, 52076 Aachen

Durchschnittlicher Kfz-Tagesverkehr und Anteile von 5 bzw. 8 Fahrzeugarten

Juli 2021

Str.-Kl. u. -Nr.	Zst.-Name	TK/ Zst.- Nr.	Alle Wochentage (Montag - Sonntag)													
			GT	Kfz	Pkw+ Lfw+ Mot	davon Pkw	Lfw (<3,5t)	Mot	Pkw mit Anh.	Bus	Lkw ohne Anh.	LmA + Sat	davon Sat	Son nkl.	SGV	SV
L 324	Erdingen	5012 / 5431	31	5614	5101 91	4487 80	464 8	151 3	97 2	22 0	175 3	205 4	137 2	14 0	380 7	402 7
L 331	Margarethenhöhe	5309 / 5404	31	11465	11095 97	10026 88	884 8	184 2	85 1	72 1	125 1	66 1	46 0	22 0	191 2	263 2
L 357	D-Gerresheim	4707 / 5416	31	11376	11092 98	9859 87	932 8	302 3	59 1	51 0	117 1	37 0	27 0	20 0	154 1	205 2
L 358	Bensberg-Refrath	5008 / 5428	30	9069	8672 96	7861 87	722 8	89 1	67 1	4 0	168 2	141 2	102 1	17 0	309 3	313 4
L 359	Witzhelden (W)	4808 / 5418	31	2667	2546 96	2203 83	211 8	132 5	32 1	28 1	35 1	9 0	5 0	18 1	44 2	72 3
L 372	Brüggen (O)	4703 / 5433	31	4897	4709 96	4287 88	321 7	102 2	51 1	42 1	57 1	27 1	16 0	11 0	84 2	126 3
L 418	Hahnerberg	4708 / 5440	31	28181	26339 94	23860 85	2199 8	280 1	220 1	17 0	919 3	686 2	524 2	0 0	1605 6	1622 6
L 442	Essen-Werden (O)	4607 / 5420	30	10311	9621 93	8623 84	603 6	395 4	44 0	83 1	132 1	30 0	15 0	401 4	162 2	245 2
L 442	Essen-Werden (N)	4607 / 5421	31	5577	5311 95	4800 86	303 5	209 4	21 0	3 0	60 1	12 0	5 0	168 3	73 1	76 1
L 463	Voerde	4306 / 5424	24	6883	6121 89	5359 78	678 10	84 1	124 2	6 0	334 5	282 4	207 3	16 0	616 9	622 9
L 475	Krefeld	4605 / 5434	31	8897	8638 97	7880 89	583 7	175 2	70 1	42 1	87 1	52 1	37 0	8 0	139 2	181 2
L 528	Breckerfeld (N)	4710 / 5507	31	7203	6701 93	5895 82	593 8	213 3	80 1	30 0	224 3	157 2	108 2	12 0	381 5	410 6
L 531	Siegen	5114 / 5332	31	14224	13338 94	12357 87	864 6	117 1	70 1	279 2	286 2	174 1	118 1	77 1	460 3	739 5
L 544	Langscheid (W)	4613 / 5510	31	4484	4341 97	3863 86	340 8	139 3	53 1	19 0	48 1	17 0	9 0	6 0	65 1	84 2
L 551	Haltern	4209 / 5536	31	5889	5617 95	4902 83	416 7	299 5	75 1	4 0	93 2	87 2	70 1	12 0	181 3	184 3
L 555	Coesfeld-Nordost	4009 / 5533	31	5975	5544 93	4963 83	490 8	92 2	102 2	35 1	92 2	195 3	148 3	7 0	287 5	323 5
L 560	Sandersküper	3807 / 5535	31	3597	3442 96	3192 89	192 5	58 2	52 1	1 0	36 1	59 2	40 1	8 0	95 3	96 3
L 572	Rhede	4105 / 5320	31	14133	13455 95	11862 84	1461 10	133 1	129 1	94 1	210 2	211 2	163 1	34 0	421 3	515 4
L 586	Stromberg	4215 / 5349	31	2536	2345 93	2087 82	191 8	67 3	42 2	3 0	52 2	87 3	57 2	6 0	139 6	143 6
L 587	Greven (S)	3911 / 5306	31	10412	9978 96	9210 89	648 6	120 1	100 1	40 0	156 2	94 1	54 1	44 0	250 2	290 3
L 591	Lienen	3813 / 5513	31	6149	5710 93	5057 82	502 8	151 3	104 2	42 1	110 2	173 3	143 2	10 0	283 5	325 5
L 602	Hemden	4105 / 5534	31	5030	4412 88	3795 76	516 10	100 2	119 2	2 0	81 2	406 8	340 7	10 0	487 10	489 10
L 608	Groß Reken	4108 / 5505	31	7977	7369 92	6556 82	593 7	220 3	123 2	44 1	146 2	276 4	212 3	19 0	422 5	466 6

Herausgeber:

Landesbetrieb Straßenbau Nordrhein-Westfalen, Landesmobilitätszentrale, Bonner Straße 67, 51379 Leverkusen

Die Autobahn GmbH des Bundes, NL Rheinland, GB Verkehrszentrale Leverkusen, Bonner Straße 65, 51379 Leverkusen

Auswertung:

DTV-Verkehrsconsult GmbH, Pascalstraße 53, 52076 Aachen

Durchschnittlicher Kfz-Tagesverkehr und Anteile von 5 bzw. 8 Fahrzeugarten

Juli 2021

Str.-Kl. u. -Nr.	Zst.-Name	TK/ Zst.- Nr.	Alle Wochentage (Montag - Sonntag)													
			GT	Kfz	Pkw+ Lfw+ Mot	davon Pkw	Lfw (<3,5t)	Mot	Pkw mit Anh.	Bus	Lkw ohne Anh.	LmA + Sat	davon Sat	Son nkl.	SGV	SV
L 608	Gelsenkirchen-Schalke	4408 / 5523	31	33024	31190 94	28269 86	2621 8	301 1	183 1	38 0	542 2	949 3	805 2	123 0	1491 5	1529 5
L 610	Recklinghausen	4309 / 5526	31	9645	9284 96	8633 90	539 6	111 1	56 1	132 1	116 1	36 0	28 0	21 0	152 2	284 3
L 621	Kirchhellen (S)	4307 / 5525	31	3135	2812 90	2265 72	209 7	337 11	49 2	1 0	53 2	200 6	177 6	22 1	252 8	253 8
L 687	Langscheid (S)	4613 / 5511	31	4506	4292 95	3608 80	292 7	392 9	42 1	1 0	60 1	78 2	55 1	32 1	138 3	139 3
L 697	Attendorn	4813 / 5531	11	3873	3600 93	3258 84	259 7	83 2	37 1	24 1	101 3	97 3	73 2	14 0	198 5	223 6
L 776	Salzkotten	4317 / 5530	31	15541	13835 89	12272 79	1461 9	102 1	223 1	9 0	281 2	1184 8	931 6	10 0	1465 9	1474 10
L 787	Sennestadt (S)	4017 / 5520	13	5983	5779 97	5344 89	291 5	144 2	32 1	47 1	56 1	12 0	7 0	58 1	67 1	114 2
L 822	Lippstadt-Cappel	4315 / 5528	31	7750	7412 96	6735 87	550 7	127 2	87 1	40 1	104 1	93 1	62 1	14 0	197 3	237 3
L 937	Detmold (N)	4019 / 5517	13	7152	6814 95	6421 90	284 4	109 2	75 1	60 1	84 1	47 1	31 0	72 1	131 2	190 3
L 937	Detmold (S)	4019 / 5518	13	11865	11304 95	10571 89	556 5	178 2	116 1	158 1	135 1	66 1	48 0	86 1	201 2	359 3
L 938	Detmold (W)	4019 / 5519	13	5012	4807 96	4406 88	335 7	65 1	33 1	82 2	59 1	27 1	20 0	4 0	86 2	168 3
L 954	Bad Driburg	4220 / 5529	31	7512	7061 94	6187 82	749 10	125 2	103 1	35 1	162 2	136 2	77 1	14 0	299 4	334 4
L 969	Werl-Westönnen	4413 / 5324	31	9292	8744 94	8073 87	549 6	122 1	152 2	5 0	237 3	110 1	56 1	43 1	347 4	352 4
K 10	Sennestadt (O)	4017 / 5521	13	4704	4230 90	3869 82	246 5	115 2	29 1	42 1	125 3	65 1	57 1	213 5	191 4	233 5
K 10	Breckerfeld (O)	4710 / 5508	31	3039	2849 94	2395 79	253 8	200 7	31 1	8 0	80 3	55 2	37 1	17 1	135 4	143 5

Herausgeber:

Landesbetrieb Straßenbau Nordrhein-Westfalen, Landesmobilitätszentrale, Bonner Straße 67, 51379 Leverkusen

Die Autobahn GmbH des Bundes, NL Rheinland, GB Verkehrszentrale Leverkusen, Bonner Straße 65, 51379 Leverkusen

Auswertung:

DTV-Verkehrsconsult GmbH, Pascalstraße 53, 52076 Aachen

Durchschnittlicher Kfz-Tagesverkehr und Anteile von 5 bzw. 8 Fahrzeugarten (Grenzübergänge)

Juli 2021

Str.-Kl. u. -Nr.	Zst.-Name	TK/ Zst.- Nr.	Alle Wochentage (Montag - Sonntag)													
			GT	Kfz	Pkw+ Lfw+ Mot	davon Pkw	Lfw (<3,5t)	Mot	Pkw mit Anh.	Bus	Lkw ohne Anh.	LmA + Sat	davon Sat	Son nkl.	SGV	SV
<i>Autobahnen</i>																
A 3	Elten	4103 / 5071	31	39770	33038 83	29571 74	3267 8	199 1	1004 3	38 0	953 2	4738 12	4064 10	0 0	5690 14	5728 14
A 4	AC-Vetschau	5102 / 5072	31	32717	25875 79	23172 71	2480 8	223 1	562 2	29 0	878 3	5374 16	4760 15	0 0	6252 19	6280 19
A 40	Straelen (Niederdorf)	4603 / 5073	31	32577	20039 62	17088 53	2864 9	87 0	615 2	26 0	1391 4	10506 32	9356 29	0 0	11898 37	11923 37
A 44	AC-Lichtenbusch	5202 / 5074	31	28846	20744 72	18024 63	2608 9	112 0	525 2	31 0	949 3	6598 23	5856 20	0 0	7546 26	7577 26
A 52	Elmpt	4702 / 5260	31	13632	11628 85	10528 77	1039 8	60 0	223 2	13 0	280 2	1488 11	1287 9	0 0	1768 13	1781 13
A 57	Hommersum	4302 / 5050	31	14503	11112 77	9647 67	1403 10	62 0	303 2	7 0	201 1	2854 20	2541 18	26 0	3055 21	3062 21
A 61	Schwanenhaus	4603 / 5076	31	29276	20824 71	18510 63	2151 7	162 1	537 2	24 0	996 3	6894 24	6133 21	0 0	7890 27	7915 27
<i>Bundesstraßen</i>																
B 1	AC-Vaalsequartier	5202 / 5253	31	11226	10868 97	10137 90	524 5	208 2	54 1	98 1	74 1	132 1	23 0	0 0	206 2	303 3
B 8	Elten (B)	4002 / 5254	31	1987	1865 94	1709 86	95 5	60 3	30 2	5 0	28 1	60 3	21 1	0 0	88 4	93 5
B 9	Kranenburg	4102 / 5255	31	10336	9900 96	9069 88	705 7	126 1	138 1	35 0	121 1	143 1	114 1	0 0	264 3	299 3
B 54	Gronau-Amtsvenn	3807 / 5313	0	12464	10308 83	9548 77	692 6	68 1	209 2	78 1	172 1	1658 13	1355 11	39 0	1830 15	1908 15
B 57	Aachen-Köpfchen	5202 / 5263	31	7041	6876 98	6411 91	366 5	99 1	37 1	41 1	46 1	41 1	17 0	0 0	87 1	128 2
B 58	Straelen 2 (Bundesstr.)	4503 / 5257	31	3898	3440 88	3110 80	292 8	38 1	49 1	5 0	112 3	292 8	256 7	0 0	404 10	409 11
B 220	Emmerich	4103 / 5258	31	12694	11196 88	10127 80	911 7	158 1	145 1	6 0	395 3	953 8	845 7	0 0	1348 11	1353 11
B 264	Aachen-Bildchen	5202 / 5261	31	8587	8392 98	7844 91	439 5	109 1	54 1	50 1	57 1	34 0	23 0	0 0	92 1	141 2
<i>Landesstraßen</i>																
L 29	Heidenend	4603 / 5438	31	4171	3917 94	3698 89	149 4	71 2	28 1	34 1	55 1	129 3	107 3	8 0	184 4	218 5
L 47	Sittard	5001 / 5256	31	4390	4321 98	4098 93	174 4	49 1	40 1	2 0	20 1	6 0	4 0	0 0	26 1	29 1
L 231	Horbach/Locht	5102 / 5439	31	1507	1403 93	1282 85	76 5	46 3	15 1	44 3	15 1	26 2	23 2	5 0	41 3	85 6
L 560	Sandersküper	3807 / 5535	31	3597	3442 96	3192 89	192 5	58 2	52 1	1 0	36 1	59 2	40 1	8 0	95 3	96 3
L 602	Hemden	4105 / 5534	31	5030	4412 88	3795 76	516 10	100 2	119 2	2 0	81 2	406 8	340 7	10 0	487 10	489 10

Herausgeber:

Landesbetrieb Straßenbau Nordrhein-Westfalen, Landesmobilitätszentrale, Bonner Straße 67, 51379 Leverkusen

Die Autobahn GmbH des Bundes, NL Rheinland, GB Verkehrszentrale Leverkusen, Bonner Straße 65, 51379 Leverkusen

Auswertung:

DTV-Verkehrsconsult GmbH, Pascalstraße 53, 52076 Aachen

Tagesmittelwerte von Geschwindigkeitskenngrößen je Fahrtrichtung

Juli 2021

Str.-Kl. u. -Nr.	Zst.-Name Fahrtrichtung	TK/ Zst.- Nr. Vzul	Werktage - Montag bis Freitag													Sonn- und Feiertage						
			Leichtverkehr (LV: Pkw+Lfw+Krad)							SGV						Leichtverkehr (LV)						
			GT	Anz. Fz/24h	v _m km/h	s km/h	v ₈₅ km/h	% - Ant >80	% - Ant >100	Anz. Fz/24h	v _m km/h	s km/h	v ₈₅ km/h	% - Ant >60	% - Ant >80	GT	Anz. Fz/24h	v _m km/h	s km/h	v ₈₅ km/h	% - Ant >80	% - Ant >100
Bundesstraßen																						
B 481	St. Mauritz	3912 / 5506																				
	Greven	70	22	6231	72,7	9,1	88	18,0	1,2	535	65,8	8,6	74	81,3	5,3	4	3824	75,0	9,6	85	24,9	1,9
	Münster	70	22	6105	65,6	9,8	74	6,2	0,6	523	63,3	8,8	79	75,5	2,9	4	4229	69,1	9,4	71	10,3	0,8
Landesstraßen																						
L 194	Weilerswist	5207 / 5437																				
	Brühl	50	18	3013	41,7	11,3	67	1,0	0,1	108	33,3	10,2	41	3,4	0,1	3	1846	46,8	11,0	64	1,4	0,1
	Euskirchen	50	18	3404	47,3	7,0	69	0,6	0,0	91	41,0	5,2	40	4,2	0,1	3	1854	51,6	7,9	64	0,9	0,1
L 218	Heimbach	5304 / 5413																				
	Heimbach	50	22	2058	30,4	5,2	32	0,0	0,0	42	24,7	3,0	20	0,0	0,0	4	1938	28,8	5,1	33	0,0	0,0
	Aachen/Düren	50	22	1842	28,1	5,1	34	0,0	0,0	39	23,8	3,0	21	0,0	0,0	4	1604	26,8	5,0	35	0,0	0,0
L 232	Richterich	5102 / 5411																				
	Herzogenrath	70	22	9849	56,9	8,1	63	1,0	0,0	218	55,3	6,4	65	24,2	0,5	4	5584	61,0	8,2	60	2,7	0,1
	Aachen	70	22	9984	52,0	9,5	67	0,3	0,0	186	50,5	7,9	51	12,3	0,1	4	5707	58,2	7,1	63	0,7	0,0
L 238	Zweifall	5203 / 5410																				
	Stolberg/Vicht	70	7	3280	68,2	8,1	73	7,6	0,4	102	62,2	6,0	60	61,5	1,4	2	2248	68,2	8,7	72	9,1	0,5
	Zweifall	70	7	3182	66,2	7,7	74	5,2	0,3	92	59,3	5,7	62	46,7	0,3	2	2118	66,4	8,4	74	6,5	0,5
L 331	Margarethenhöhe	5309 / 5404																				
	Ittenbach	50	22	6323	45,7	4,6	40	0,0	0,0	163	46,8	4,3	56	0,4	0,0	4	4071	47,0	4,5	57	0,1	0,0
	Königswinter	50	22	5568	55,5	7,8	65	0,6	0,0	90	47,8	5,9	53	3,6	0,0	4	3866	54,9	7,8	66	0,8	0,1
L 357	D-Gerresheim	4707 / 5416																				
	Erkrath	70	22	6004	54,7	7,4	67	0,5	0,0	98	48,8	5,4	53	3,5	0,0	4	3199	55,0	7,9	66	0,8	0,0
	Düsseldorf	70	22	5862	53,2	6,5	50	0,2	0,0	107	51,5	5,1	51	9,7	0,1	4	3233	53,5	7,2	69	0,4	0,0
L 358	Bensberg-Refrath	5008 / 5428																				
	Bensberg	70	22	5170	63,6	8,7	76	4,4	0,2	236	57,1	7,7	63	35,0	0,9	4	3127	64,3	8,6	76	4,9	0,4
	Rath, Köln	70	22	4416	56,3	11,2	61	2,1	0,1	180	48,8	9,1	68	17,9	0,4	4	2543	61,0	9,6	79	3,2	0,2
L 463	Voerde	4306 / 5424																				
	Hünxe	100	22	3267	69,8	10,0	87	18,6	1,8	405	62,8	7,6	76	61,2	5,4	4	2090	73,8	11,2	83	27,0	2,7
	Voerde	100	22	3148	63,4	12,0	71	13,7	1,3	391	56,6	10,0	79	48,5	3,4	4	2090	72,3	11,7	85	23,3	2,2
L 475	Krefeld	4605 / 5434																				
	Moers	70	22	4663	58,9	7,3	63	1,0	0,1	94	55,6	5,5	66	25,0	0,1	4	2795	59,9	7,6	62	1,5	0,1
	Krefeld	70	22	4630	58,1	7,3	63	0,8	0,0	89	55,3	5,0	66	22,1	0,5	4	2764	59,6	7,6	62	1,4	0,1
L 551	Haltern	4209 / 5536																				
	Dülmen	70	22	2836	72,3	9,9	87	19,3	1,4	118	63,4	6,8	77	69,5	3,9	4	1998	73,0	10,3	86	21,8	1,8
	Haltern	100	22	2816	63,4	10,2	74	7,4	0,6	120	61,3	6,9	60	58,8	3,3	4	2065	65,6	10,3	72	10,2	0,7
L 555	Coesfeld-Nordost	4009 / 5533																				
	Steinfurt	100	22	3035	90,5	12,8	107	81,8	18,5	191	68,2	7,2	73	91,6	8,4	4	1568	93,1	12,1	105	87,8	22,9
	Coesfeld	100	22	3055	92,1	12,9	105	84,6	22,4	192	70,0	7,7	71	93,4	12,7	4	1638	94,8	12,3	103	90,7	27,4
L 591	Lienen	3813 / 5513																				
	Lienen	100	22	2980	77,2	11,4	82	41,6	1,9	184	66,8	8,4	73	85,9	7,4	4	2080	76,6	12,1	82	39,6	2,4
	Lengerich	100	22	2966	77,3	11,6	82	41,2	2,3	188	65,9	7,7	74	80,6	6,2	4	2080	77,3	11,6	82	40,1	2,4
L 608	Groß Reken	4108 / 5505																				
	Groß Reken	70	22	3778	68,3	9,1	72	9,9	0,4	272	61,4	8,0	61	62,3	2,0	4	2428	70,3	9,9	70	14,5	0,9
	Dorsten, Wulfen	70	22	3874	68,9	8,7	72	10,1	0,3	282	62,1	7,2	60	65,8	1,1	4	2739	70,3	8,8	71	12,3	0,7
L 608	Gelsenkirchen-Schalke	4408 / 5523																				
	GE-Buer	70	22	16828	64,0	7,8	77	3,5	0,1	1046	57,0	6,2	64	31,1	0,2	4	9052	67,0	8,0	74	6,4	0,4
	GE-Schalke	70	22	17358	65,9	6,4	76	2,6	0,1	930	60,6	5,2	62	52,8	0,3	4	9057	66,7	6,9	75	4,0	0,2
L 610	Recklinghausen	4309 / 5526																				
	Datteln	50	22	5202	58,6	7,2	63	0,9	0,1	113	51,6	5,6	51	10,6	0,0	4	2832	60,4	7,7	61	2,1	0,1
	Recklinghausen	70	22	4858	55,5	6,9	66	0,4	0,0	91	52,6	4,8	51	8,5	0,1	4	2613	58,1	7,5	63	1,1	0,1
L 697	Attendorn	4813 / 5531																				
	Plettenberg	50	22	1730	50,6	8,3	51	0,5	0,0	150	48,4	4,8	54	2,8	0,0	4	1058	50,9	8,5	51	0,6	0,0
	Attendorn	50	22	1983	57,2	10,2	62	1,8	0,1	143	52,3	5,6	51	8,9	0,0	4	1122	58,1	10,1	62	2,3	0,0
L 776	Salzkotten	4317 / 5530																				
	Paderborn	100	22	7494	105,2	10,7	113	98,7	64,3	1129	70,8	6,9	70	97,6	14,8	4	6440	106,1	10,7	112	99,2	65,3
	Büren	100	22	6655	92,3	12,9	104	79,5	27,5	855	71,4	6,6	70	98,4	14,4	4	5805	97,5	9,8	102	95,5	35,6
L 822	Lippstadt-Cappel	4315 / 5528																				
	Lippstadt	50	22	4028	52,2	6,0	51	0,1	0,0	130	49,1	4,7	53	3,3	0,0	4	2460	53,0	6,1	50	0,1	0,0
	Lippstadt	50	22	3902	54,5	6,2	69	0,2	0,0	131	49,0	5,9	52	6,2	0,0	4	2399	55,0	6,6	67	0,4	0,0
L 954	Bad Driburg	4220 / 5529																				
	Bad Driburg	70	22	3857	63,2	8,6	77	2,9	0,1	197	55,3	7,4	64	30,0	0,3	4	2157	66,0	8,2	74	5,2	0,1
	Warburg	70	22	3848	70,0	11,2	88	17,7	0,8	201	53,4	10,4	63	34,8	0,7	4	2150	71,2	11,8	86	21,1	1,4

Herausgeber:

Landesbetrieb Straßenbau Nordrhein-Westfalen, Landesmobilitätszentrale, Bonner Straße 67, 51379 Leverkusen

Die Autobahn GmbH des Bundes, NL Rheinland, GB Verkehrszentrale Leverkusen, Bonner Straße 65, 51379 Leverkusen

Auswertung:

DTV-Verkehrsconsult GmbH, Pascalstraße 53, 52076 Aachen

Tagesmittelwerte von Geschwindigkeitskenngrößen je Fahrtrichtung

Juli 2021

Str.-Kl. u. -Nr.	Zst.-Name Fahrtrichtung	TK/ Zst.- Nr. Vzul	Werktage - Montag bis Freitag											Sonn- und Feiertage								
			Leichtverkehr (LV: Pkw+Lfw+Krad)						SGV					Leichtverkehr (LV)								
			GT	Anz. Fz/24h	v _m km/h	s km/h	v ₈₅ km/h	% - Ant >80 >100	Anz. Fz/24h	v _m km/h	s km/h	v ₈₅ km/h	% - Ant >60 >80	GT	Anz. Fz/24h	v _m km/h	s km/h	v ₈₅ km/h	% - Ant >80 >100			
Grenzzählstellen																						
L 29	Heidenend	4603 / 5438																				
	Venlo	50	22	2082	58,0	7,9	63	1,3	0,1	127	54,0	6,8	67	21,3	0,6	4	1526	58,2	8,4	62	1,5	0,1
	Kaldenkirchen	50	22	1871	56,9	7,6	64	0,8	0,0	120	52,0	6,4	70	15,0	0,2	4	1395	57,2	7,9	63	1,0	0,1
L 231	Horbach/Locht	5102 / 5439																				
	Kerkrade (NL)	50	22	671	55,0	9,0	64	1,3	0,1	24	48,1	3,4	53	5,2	0,0	4	591	54,1	8,9	65	1,4	0,1
	Aachen	50	22	702	60,6	10,0	79	3,6	0,1	24	45,0	4,7	52	7,8	0,2	4	660	59,9	9,6	60	2,8	0,0
L 560	Sandersküper	3807 / 5535																				
	Enschede (NL)	70	22	1650	71,5	8,6	70	14,2	0,9	61	64,6	6,3	75	77,8	4,4	4	1451	72,9	9,1	87	19,0	1,4
	Ahaus	70	22	1646	69,8	8,4	71	11,1	0,9	61	65,3	5,7	76	79,3	4,8	4	1461	71,0	9,0	70	14,0	1,4
L 602	Hemden	4105 / 5534																				
	Aalten (NL)	70	21	2207	62,1	14,5	73	6,8	0,4	321	55,9	16,1	79	61,1	2,2	4	1698	64,2	14,7	72	8,7	0,5
	Bocholt	70	21	2160	58,4	14,8	76	4,5	0,4	325	55,2	15,2	80	55,5	2,4	4	1902	61,3	13,7	75	5,2	0,2

Herausgeber:

Landesbetrieb Straßenbau Nordrhein-Westfalen, Landesmobilitätszentrale, Bonner Straße 67, 51379 Leverkusen

Die Autobahn GmbH des Bundes, NL Rheinland, GB Verkehrszentrale Leverkusen, Bonner Straße 65, 51379 Leverkusen

Auswertung:

DTV-Verkehrsconsult GmbH, Pascalstraße 53, 52076 Aachen

Laufzeit der Dauerzählstellen und Datenvollständigkeit Kfz und SV

Juli 2021

Str.-Kl. u. -Nr.	Zst.-Name TK / Zst.-Nr.	W.-Tag	D F S S M D M D F S S M D M D F S S M D M D F S S M D M D F S																														
		Feiertag	01	02	03	04	05	06	07	08	09	10	11	12	13	14	15	16	17	18	19	20	21	22	23	24	25	26	27	28	29	30	31
		Tag	Datenqualität ("-": original Gerätewert, "R": stundenweise, "B": tagesweise eingeschätzter Wert)																														
A 1	Köln-Lövenich 5007 / 5032	Kfz R1 SV R1 Kfz R2 SV R2	wegen langer Ausfallzeit derzeit keine Schätzung																														
A 1	Hürth 5106 / 5010	Kfz R1 SV R1 Kfz R2 SV R2	-	-	-	-	-	-	-	-	-	-	-	-	-	-	-	-	-	-	-	-	-	-	-	-	-	-	-	-	-	-	-
A 1	Frauenthal 5206 / 5083	Kfz R1 SV R1 Kfz R2 SV R2	-	-	-	-	-	-	-	-	-	-	-	-	-	-	-	-	-	-	-	-	-	-	-	-	-	-	-	-	-	-	
A 1	Euskirchen/Bliesheim 5206 / 5060	Kfz R1 SV R1 Kfz R2 SV R2	-	-	-	-	-	-	-	-	-	-	-	-	R	R	R	-	-	-	-	-	-	-	-	-	-	-	-	-	-	R	
A 1	Nettersheim 5406 / 5047	Kfz R1 SV R1 Kfz R2 SV R2	-	-	-	-	-	-	-	-	-	-	-	-	-	-	-	-	-	-	-	-	-	-	-	-	-	-	-	-	-	-	
A 2	Oberhausen-Sterkrade 4407 / 5026	Kfz R1 SV R1 Kfz R2 SV R2	-	-	-	-	-	-	-	-	-	-	-	-	-	R	-	-	-	-	-	-	-	-	-	-	-	-	-	-	-	-	
A 2	Gelsenkirchen 4408 / 5122	Kfz R1 SV R1 Kfz R2 SV R2	B	B	B	B	B	B	B	B	B	B	B	B	B	B	B	B	B	B	B	B	B	B	B	B	B	B	B	B	B	B	
A 2	Gelsenkirchen-Erle 4408 / 5147	Kfz R1 SV R1 Kfz R2 SV R2	-	-	-	-	-	-	-	-	-	-	-	-	R	B	B	B	B	B	B	B	B	B	B	B	B	B	B	B	B	B	
A 2	Recklinghausen-Ost 4409 / 5126	Kfz R1 SV R1 Kfz R2 SV R2	-	-	-	-	-	-	R	-	-	-	-	-	R	B	B	B	B	B	B	B	B	B	B	B	B	B	B	B	B	B	
A 2	Waltrop-Brambauer 4410 / 5125	Kfz R1 SV R1 Kfz R2 SV R2	R	R	R	-	-	-	-	-	-	-	-	-	R	B	B	B	B	B	B	B	B	B	B	B	B	B	B	B	B	B	
A 2	Kamen 4311 / 5173	Kfz R1 SV R1 Kfz R2 SV R2	Im Bau																														
A 2	Altenböge 4312 / 5145	Kfz R1 SV R1 Kfz R2 SV R2	Im Bau																														
A 2	Bönen 4312 / 5148	Kfz R1 SV R1 Kfz R2 SV R2	Im Bau																														
A 2	Brunsberg 4213 / 5175	Kfz R1 SV R1 Kfz R2 SV R2	Im Bau																														

Laufzeit der Dauerzählstellen und Datenvollständigkeit Kfz und SV

Juli 2021

Str.-Kl. u. -Nr.	Zst.-Name TK / Zst.-Nr.	W.-Tag	D F S S				M D M D F S S				M D M D F S S				M D M D F S S																			
		Feiertag	01	02	03	04	05	06	07	08	09	10	11	12	13	14	15	16	17	18	19	20	21	22	23	24	25	26	27	28	29	30	31	
		Tag	Datenqualität ("-": original Gerätewert, "R": stundenweise, "B": tagesweise eingeschätzter Wert)																															
A 3	AK Breitscheid (S) 4607 / 5065	Kfz R1	-	-	-	-	-	-	-	-	-	-	-	-	-	-	-	-	-	-	-	-	-	-	-	-	-	-	-	-	-	-	-	
		SV R1	-	-	-	-	-	-	-	-	-	-	-	-	-	-	-	-	-	-	-	-	-	-	-	-	-	-	-	-	-	-	-	-
		Kfz R2	-	-	-	-	-	-	-	-	-	-	-	-	-	-	-	-	-	-	-	-	-	-	-	-	-	-	-	-	-	-	-	-
		SV R2	-	-	-	-	-	-	-	-	-	-	-	-	-	-	-	-	-	-	-	-	-	-	-	-	-	-	-	-	-	-	-	-
A 3	AK Hilden (N) 4707 / 5655	Kfz R1	B	B	B	B	B	B	B	B	B	B	B	B	B	B	B	B	B	B	B	B	B	B	B	B	B	B	B	B	B	B	B	
		SV R1	B	B	B	B	B	B	B	B	B	B	B	B	B	B	B	B	B	B	B	B	B	B	B	B	B	B	B	B	B	B	B	
		Kfz R2	B	B	B	B	B	B	B	B	B	B	B	B	B	B	B	B	B	B	B	B	B	B	B	B	B	B	B	B	B	B	B	B
		SV R2	B	B	B	B	B	B	B	B	B	B	B	B	B	B	B	B	B	B	B	B	B	B	B	B	B	B	B	B	B	B	B	B
A 3	AK Hilden (S) 4807 / 5657	Kfz R1	B	B	B	B	B	B	B	B	B	B	B	B	B	B	B	B	B	B	B	B	B	B	B	B	B	B	B	B	B	B	B	
		SV R1	B	B	B	B	B	B	B	B	B	B	B	B	B	B	B	B	B	B	B	B	B	B	B	B	B	B	B	B	B	B	B	
		Kfz R2	B	B	B	B	B	B	B	B	B	B	B	B	B	B	B	B	B	B	B	B	B	B	B	B	B	B	B	B	B	B	B	B
		SV R2	B	B	B	B	B	B	B	B	B	B	B	B	B	B	B	B	B	B	B	B	B	B	B	B	B	B	B	B	B	B	B	B
A 3	Opladen II 4807 / 5033	Kfz R1	-	-	-	-	-	-	-	-	-	-	-	-	-	-	-	-	-	-	-	-	-	-	-	-	-	-	-	-	-	-	-	
		SV R1	-	-	-	-	-	-	-	-	-	-	-	-	-	-	-	-	-	-	-	-	-	-	-	-	-	-	-	-	-	-	-	
		Kfz R2	-	-	-	-	-	-	-	-	-	-	-	-	-	-	-	-	-	-	-	-	-	-	-	-	-	-	-	-	-	-	-	-
		SV R2	-	-	-	-	-	-	-	-	-	-	-	-	-	-	-	-	-	-	-	-	-	-	-	-	-	-	-	-	-	-	-	-
A 3	AK Leverkusen (N) 4908 / 5003	Kfz R1	-	-	-	-	-	-	-	-	-	-	-	-	R	B	B	B	B	R	-	-	-	-	-	-	-	-	-	-	-	-	-	
		SV R1	-	-	-	-	-	-	-	-	-	-	-	-	-	R	B	B	B	B	R	-	-	-	-	-	-	-	-	-	-	-	-	-
		Kfz R2	-	-	-	-	-	-	-	-	-	-	-	-	-	R	B	B	B	B	R	-	-	-	-	-	-	-	-	-	-	-	-	-
		SV R2	-	-	-	-	-	-	-	-	-	-	-	-	-	R	B	B	B	B	R	-	-	-	-	-	-	-	-	-	-	-	-	-
A 3	AK Leverkusen (S) 4908 / 5676	Kfz R1	-	-	-	-	-	-	-	-	-	-	-	-	R	B	B	B	B	R	-	-	-	-	-	-	-	-	-	-	-	-	-	
		SV R1	-	-	-	-	-	-	-	-	-	-	-	-	-	R	B	B	B	B	R	-	-	-	-	-	-	-	-	-	-	-	-	-
		Kfz R2	-	-	-	-	-	-	-	-	-	-	-	-	-	R	B	B	B	B	R	-	-	-	-	-	-	-	-	-	-	-	-	-
		SV R2	-	-	-	-	-	-	-	-	-	-	-	-	-	R	B	B	B	B	R	-	-	-	-	-	-	-	-	-	-	-	-	-
A 3	Leverkusen 4908 / 5004	Kfz R1	-	-	-	-	-	-	-	-	-	-	-	-	-	-	-	-	-	-	-	-	-	-	-	-	-	-	-	-	-	-	-	
		SV R1	-	-	-	-	-	-	-	-	-	-	-	-	-	-	-	-	-	-	-	-	-	-	-	-	-	-	-	-	-	-	-	
		Kfz R2	-	-	-	-	-	-	-	-	-	-	-	-	-	-	-	-	-	-	-	-	-	-	-	-	-	-	-	-	-	-	-	-
		SV R2	-	-	-	-	-	-	-	-	-	-	-	-	-	-	-	-	-	-	-	-	-	-	-	-	-	-	-	-	-	-	-	-
A 3	Holweide 5008 / 5084	Kfz R1	Im Bau																															
		SV R1																																
		Kfz R2																																
		SV R2																																
A 3	AD Heumar (N) 5008 / 5672	Kfz R1	-	-	-	-	-	-	-	-	-	-	-	-	-	-	-	-	-	-	B	-	-	-	-	-	-	-	-	-	-	-	-	
		SV R1	-	-	-	-	-	-	-	-	-	-	-	-	-	-	-	-	-	-	-	B	-	-	-	-	-	-	-	-	-	-	-	-
		Kfz R2	-	-	-	-	-	-	-	-	-	-	-	-	-	-	-	-	-	-	-	B	-	-	-	-	-	-	-	-	-	-	-	-
		SV R2	-	-	-	-	-	-	-	-	-	-	-	-	-	-	-	-	-	-	-	B	-	-	-	-	-	-	-	-	-	-	-	-
A 3	AD Heumar (S) 5008 / 5673	Kfz R1	-	-	-	-	-	-	-	-	-	-	-	-	-	-	-	-	-	-	B	-	-	-	-	-	-	-	-	-	-	-	-	
		SV R1	-	-	-	-	-	-	-	-	-	-	-	-	-	-	-	-	-	-	-	B	-	-	-	-	-	-	-	-	-	-	-	-
		Kfz R2	-	-	-	-	-	-	-	-	-	-	-	-	-	-	-	-	-	-	-	B	-	-	-	-	-	-	-	-	-	-	-	-
		SV R2	-	-	-	-	-	-	-	-	-	-	-	-	-	-	-	-	-	-	-	B	-	-	-	-	-	-	-	-	-	-	-	-
A 3	Siegburg 5109 / 5005	Kfz R1	wegen langer Ausfallzeit derzeit keine Schätzung																															
		SV R1																																
		Kfz R2																																
		SV R2																																
A 3	AK BN-Siegburg (N) 5209 / 5058	Kfz R1	B	B	B	B	B	B	B	B	B	B	B	B	B	B	B	B	B	B	B	B	B	B	B	B	B	B	B	B	B	B	B	
		SV R1	B	B	B	B	B	B	B	B	B	B	B	B	B	B	B	B	B	B	B	B	B	B	B	B	B	B	B	B	B	B	B	
		Kfz R2	B	B	B	B	B	B	B	B	B	B	B	B	B	B	B	B	B	B	B	B	B	B	B	B	B	B	B	B	B	B	B	B
		SV R2	B	B	B	B	B	B	B	B	B	B	B	B	B	B	B	B	B	B	B	B	B	B	B	B	B	B	B	B	B	B	B	B
A 3	AK BN-Siegburg (S) 5209 / 5631	Kfz R1	B	B	B	B	B	B	B	B	B	B	B	B	B	B	B	B	B	B	B	B	B	B	B	B	B	B	B	B	B	B	B	
		SV R1	B	B	B	B	B	B	B	B	B	B	B	B	B	B	B	B	B	B	B	B	B	B	B	B	B	B	B	B	B	B	B	
		Kfz R2	B	B	B	B	B	B	B	B	B	B	B	B	B	B	B	B	B	B	B	B	B	B	B	B	B	B	B	B	B	B	B	B
		SV R2	B	B	B	B	B	B	B	B	B	B	B	B	B	B	B	B	B	B	B	B	B	B	B	B	B	B	B	B	B	B	B	B
A 3	Bad Honnef/Linz 5309 / 5006	Kfz R1	-	-	-	-	-	-	-	-	-	-	-	-	-	-	-	-	-	-	-	-	-	-	-	-	-	-	-	-	-	-	-	
		SV R1	-	-	-	-	-	-	-	-	-	-	-	-	-	-	-	-	-	-	-	-	-	-	-	-	-	-	-	-	-	-	-	-
		Kfz R2	-	-	-	-	-	-	-	-	-	-	-	-	-	-	-	-	-	-	-	-	-	-	-	-	-	-	-	-	-	-	-	-
		SV R2	-	-	-	-	-	-	-	-	-	-	-	-	-	-	R	R	R	-	-	-	-	R	R	R	-	-	-	-	-	-	-	-

Laufzeit der Dauerzählstellen und Datenvollständigkeit Kfz und SV

Juli 2021

Str.-Kl. u. -Nr.	Zst.-Name TK / Zst.-Nr.	W.-Tag	D F S S				M D M D F S S					M D M D F S S					M D M D F S S																						
		Feiertag	01	02	03	04	05	06	07	08	09	10	11	12	13	14	15	16	17	18	19	20	21	22	23	24	25	26	27	28	29	30	31						
		Tag	Datenqualität ("-": original Gerätewert, "R": stundenweise, "B": tagesweise eingeschätzter Wert)																																				
A 4	AC-Vetschau 5102 / 5072	Kfz R1	-	-	-	-	-	-	-	-	-	-	-	-	-	-	-	-	-	-	-	-	-	-	-	-	-	-	-	-	-	-	-	-	-				
		SV R1	-	-	-	-	-	-	-	-	-	-	-	-	-	-	-	-	-	-	-	-	-	-	-	-	-	-	-	-	-	-	-	-	-	-			
		Kfz R2	-	-	-	-	-	-	-	-	-	-	-	-	-	-	-	-	-	-	-	-	-	-	-	-	-	-	-	-	-	-	-	-	-	-	-		
		SV R2	-	-	-	-	-	-	-	-	-	-	-	-	-	-	-	-	-	-	-	-	-	-	-	-	-	-	-	-	-	-	-	-	-	-	-		
A 4	Würselen 5102 / 5008	Kfz R1	-	-	-	-	-	-	-	-	-	-	-	-	-	-	-	-	-	-	-	-	-	-	-	-	-	-	-	-	-	-	-	-	-	-			
		SV R1	-	-	-	-	-	-	-	-	-	-	-	-	-	-	-	-	-	-	-	-	-	-	-	-	-	-	-	-	-	-	-	-	-	-	-		
		Kfz R2	-	-	-	-	-	-	-	-	-	-	-	-	-	-	-	-	-	-	-	-	-	-	-	-	-	-	-	-	-	-	-	-	-	-	-	-	
		SV R2	-	-	-	-	-	-	-	-	-	-	-	-	-	-	-	-	-	-	-	-	-	-	-	-	-	-	-	-	-	-	-	-	-	-	-	-	
A 4	AK Aachen (W) 5103 / 5654	Kfz R1	wegen langer Ausfallzeit derzeit keine Schätzung																																				
		SV R1	wegen langer Ausfallzeit derzeit keine Schätzung																																				
		Kfz R2	wegen langer Ausfallzeit derzeit keine Schätzung																																				
		SV R2	wegen langer Ausfallzeit derzeit keine Schätzung																																				
A 4	AK Aachen (O) 5103 / 5651	Kfz R1	-	-	-	-	-	-	-	-	-	-	-	-	-	-	-	-	-	R	B	B	B	B	B	B	B	B	B	B	B	B	B	B	B	B			
		SV R1	-	-	-	-	-	-	-	-	-	-	-	-	-	-	-	-	-	-	R	B	B	B	B	B	B	B	B	B	B	B	B	B	B	B	B		
		Kfz R2	-	-	-	-	-	-	-	-	-	-	-	-	-	-	-	-	-	-	-	-	-	-	-	-	-	-	-	-	-	-	-	-	-	-	-	-	
		SV R2	-	-	-	-	-	-	-	-	-	-	-	-	-	-	-	-	-	-	-	-	-	-	-	-	-	-	-	-	-	-	-	-	-	-	-	-	
A 4	Buir / Merzenich 5105 / 5082	Kfz R1	-	-	-	-	-	-	-	-	-	-	-	-	-	-	-	-	-	-	-	-	-	-	-	-	-	-	-	-	-	-	-	-	-	-			
		SV R1	-	-	-	-	-	-	-	-	-	-	-	-	-	-	-	-	-	-	-	-	-	-	-	-	-	-	-	-	-	-	-	-	-	-	-		
		Kfz R2	-	-	-	-	-	-	-	-	-	-	-	-	-	-	-	-	-	-	-	-	-	-	-	-	-	-	-	-	-	-	-	-	-	-	-	-	
		SV R2	-	-	-	-	-	-	-	-	-	-	-	-	-	-	-	-	-	-	-	-	-	-	-	-	-	-	-	-	-	-	-	-	-	-	-	-	
A 4	AK Kerpen (W) 5106 / 5622	Kfz R1	B	B	B	B	B	B	B	B	B	B	B	B	B	B	B	B	B	B	B	B	B	B	B	B	B	B	B	B	B	B	B	B	B	B	B		
		SV R1	B	B	B	B	B	B	B	B	B	B	B	B	B	B	B	B	B	B	B	B	B	B	B	B	B	B	B	B	B	B	B	B	B	B	B		
		Kfz R2	B	B	B	B	B	B	B	B	B	B	B	B	B	B	B	B	B	B	B	B	B	B	B	B	B	B	B	B	B	B	B	B	B	B	B	B	
		SV R2	B	B	B	B	B	B	B	B	B	B	B	B	B	B	B	B	B	B	B	B	B	B	B	B	B	B	B	B	B	B	B	B	B	B	B	B	
A 4	AK Kerpen (O) 5106 / 5624	Kfz R1	-	-	-	-	-	-	-	-	-	-	-	-	-	-	-	-	-	-	-	-	-	-	-	-	-	-	-	-	-	-	-	-	-	-	-		
		SV R1	-	-	-	-	-	-	-	-	-	-	-	-	-	-	-	-	-	-	-	-	-	-	-	-	-	-	-	-	-	-	-	-	-	-	-	-	
		Kfz R2	-	-	-	-	-	-	-	-	-	-	-	-	-	-	-	-	-	-	-	-	-	-	-	-	-	-	-	-	-	-	-	-	-	-	-	-	-
		SV R2	-	-	-	-	-	-	-	-	-	-	-	-	-	-	-	-	-	-	-	-	-	-	-	-	-	-	-	-	-	-	-	-	-	-	-	-	-
A 4	Köln-Klettenberg 5007 / 5053	Kfz R1	R	R	R	-	-	-	-	-	-	-	-	-	-	-	-	-	-	-	B	B	B	B	B	B	B	B	B	B	B	B	B	B	B	B			
		SV R1	R	R	R	-	-	-	-	-	-	-	-	-	-	-	-	-	-	-	B	B	B	B	B	B	B	B	B	B	B	B	B	B	B	B	B		
		Kfz R2	R	R	R	-	-	-	-	-	-	-	-	-	-	-	-	-	-	-	-	B	B	B	B	B	B	B	B	B	B	B	B	B	B	B	B	B	
		SV R2	R	R	R	-	-	-	-	-	-	-	-	-	-	-	-	-	-	-	-	B	B	B	B	B	B	B	B	B	B	B	B	B	B	B	B	B	
A 4	Rheinbr. Rodenkirchen 5107 / 5049	Kfz R1	-	-	-	-	-	-	-	-	-	-	-	-	-	-	-	-	-	-	B	B	R	-	-	-	-	-	-	-	-	-	-	-	-	-	-		
		SV R1	-	-	-	-	-	-	-	-	-	-	-	-	-	-	-	-	-	-	-	B	B	R	-	-	-	-	-	-	-	-	-	-	-	-	-	-	
		Kfz R2	-	-	-	-	-	-	-	-	-	-	-	-	-	-	-	-	-	-	-	-	B	B	R	-	-	-	-	-	-	-	-	-	-	-	-	-	-
		SV R2	-	-	-	-	-	-	-	-	-	-	-	-	-	R	R	-	B	B	R	-	-	-	-	-	-	-	-	-	-	-	-	-	R	-	-	-	
A 4	AD Heumar (W) 5008 / 5021	Kfz R1	-	-	-	-	-	-	-	-	-	-	-	-	-	-	-	-	-	-	-	-	B	-	-	-	-	-	-	-	-	-	-	-	-	-	-		
		SV R1	-	-	-	-	-	-	-	-	-	-	-	-	-	-	-	-	-	-	-	-	-	B	-	-	-	-	-	-	-	-	-	-	-	-	-	-	
		Kfz R2	-	-	-	-	-	-	-	-	-	-	-	-	-	-	-	-	-	-	-	-	-	B	-	-	-	-	-	-	-	-	-	-	-	-	-	-	-
		SV R2	-	-	-	-	-	-	-	-	-	-	-	-	-	-	-	-	-	-	-	-	-	-	B	-	-	-	-	-	-	-	-	-	-	-	-	-	-
A 4	Bensbg.Frankenforst 5008 / 5015	Kfz R1	-	-	-	-	-	-	-	-	-	-	-	-	-	-	-	-	-	-	-	-	-	-	-	-	-	-	-	-	-	-	-	-	-	-	-	-	
		SV R1	-	-	-	-	-	-	-	-	-	-	-	-	-	-	-	-	-	-	-	-	-	-	-	-	-	-	-	-	-	-	-	-	-	-	-	-	
		Kfz R2	-	-	-	-	-	-	-	-	-	-	-	-	-	-	-	-	-	-	-	-	-	-	-	-	-	-	-	-	-	-	-	-	-	-	-	-	-
		SV R2	-	-	-	-	-	-	-	-	-	-	-	-	-	-	-	-	-	-	-	-	-	-	-	-	-	-	-	-	-	-	-	-	-	-	-	-	-
A 4	Engelskirchen 5010 / 5068	Kfz R1	-	-	-	-	-	-	-	-	-	-	-	-	-	-	-	-	-	-	-	-	-	-	-	-	-	-	-	-	-	-	-	-	-	-	-	-	
		SV R1	-	-	-	-	-	-	-	-	-	-	-	-	-	-	-	-	-	-	-	-	-	-	-	-	-	-	-	-	-	-	-	-	-	-	-	-	
		Kfz R2	-	-	-	-	-	-	-	-	-	-	-	-	-	-	-	-	-	-	-	-	-	-	-	-	-	-	-	-	-	-	-	-	-	-	-	-	-
		SV R2	-	-	-	-	-	-	-	-	-	-	-	-	-	-	-	-	-	-	-	-	-	-	-	-	-	-	-	-	-	-	-	-	-	-	-	-	-
A 4	Eckenhagen 5011 / 5034	Kfz R1	-	-	-	-	-	-	-	-	-	-	-	-	-	-	-	-	-	-	-	-	-	-	-	-	-	-	-	-	-	-	-	-	-	-	-	-	
		SV R1	-	-	-	-	-	-	-	-	-	-	-	-	-	-	-	-	-	-	-	-	-	-	-	-	-	-	-	-	-	-	-	-	-	-	-	-	-
		Kfz R2	-	-	-	-	-	-	-	-	-	-	-	-	-	-	-	-	-	-	-	-	-	-	-	-	-	-	-	-	-	-	-	-	-	-	-	-	-
		SV R2	-	-	-	-	-	-	-	-	-	-	-	-	-	-	-	-	-	-	-	-	-	-	-	-	-	-	-	-	-	-	-	-	-	-	-	-	-
A 4	Wenden-Dahl 5013 / 5128	Kfz R1	-	-	-	-	-	-	-	-	-	-	-	-	-	R	B	B	B	B	B	B	B	B	B	B	B	B	B	B	B	B	B	B	B	B	B		
		SV R1	-	-	-	-	-	-	-	-	-	-	-	-	-	R	B	B	B	B	B	B	B	B	B	B	B	B	B	B	B	B	B	B	B	B	B	B	
		Kfz R2	-	-	-	-	-	-	-	-	-	-	-	-	-	R	B	B	B	B	B	B	B	B	B	B	B	B	B	B	B	B	B	B	B	B	B	B	B
		SV R2	-	-	-	-	-	-	-	-	-	-	-	-	-	R	B	B	B	B	B	B	B	B	B	B	B	B	B	B	B	B	B	B	B	B	B	B	B

Herausgeber:

Landesbetrieb Straßenbau Nordrhein-Westfalen, Landesmobilitätszentrale, Bonner Straße 67, 51379 Leverkusen
Die Autobahn GmbH des Bundes, NL Rheinland, GB Verkehrszentrale Leverkusen, Bonner Straße 65, 51379 Leverkusen

Auswertung:

DTV-Verkehrsconsult GmbH, Pascalstraße 53, 52076 Aachen

Laufzeit der Dauerzählstellen und Datenvollständigkeit Kfz und SV

Juli 2021

Str.-Kl. u. -Nr.	Zst.-Name TK / Zst.-Nr.	W.-Tag	D		F		S		S		M		D		M		D		F		S		S		M		D		M		D		F		S				
		Feiertag	01		02		03		04		05		06		07		08		09		10		11		12		13		14		15		16		17		18		
		Tag	Datenqualität ("-" : original Gerätewert, "R" : stundenweise, "B" : tagesweise eingeschätzter Wert)																																				
A 33	Bielefeld-Windflöte 4017 / 5130	Kfz R1	-	-	-	-	-	-	-	-	-	-	-	-	-	-	-	-	-	-	-	-	-	-	-	-	-	-	-	-	-	-	-	-	-	-			
		SV R1	-	-	-	-	-	-	-	-	-	-	-	-	-	-	-	-	-	-	-	-	-	-	-	-	-	-	-	-	-	-	-	-	-	-	-		
		Kfz R2	-	-	-	-	-	-	-	-	-	-	-	-	-	-	-	-	-	-	-	-	-	-	-	-	-	-	-	-	-	-	-	-	-	-	-	-	
		SV R2	-	-	-	-	-	-	-	-	-	-	-	-	-	-	-	-	-	-	-	-	-	-	-	-	-	-	-	-	-	-	-	-	-	-	-	-	
A 33	Bielefeld-Senne 4017 / 5129	Kfz R1	-	-	-	-	-	-	-	-	-	-	-	-	-	-	-	-	-	-	-	-	-	-	-	-	-	-	-	-	-	-	-	-	-	-	-		
		SV R1	-	-	-	-	-	-	-	-	-	-	-	-	-	-	-	-	-	-	-	-	-	-	-	-	-	-	-	-	-	-	-	-	-	-	-	-	
		Kfz R2	-	-	-	-	-	-	-	-	-	-	-	-	-	-	-	-	-	-	-	-	-	-	-	-	-	-	-	-	-	-	-	-	-	-	-	-	-
		SV R2	-	-	-	-	-	-	-	-	-	-	-	-	-	-	-	-	-	-	-	-	-	-	-	-	-	-	-	-	-	-	-	-	-	-	-	-	-
A 33	Paderborn 4118 / 5111	Kfz R1	-	-	-	-	-	-	-	-	-	-	-	-	-	-	-	-	-	-	-	-	-	-	-	-	-	-	-	-	-	-	-	-	-	-	-		
		SV R1	-	-	-	-	-	-	-	-	-	-	-	-	-	-	-	-	-	-	-	-	-	-	-	-	-	-	-	-	-	-	-	-	-	-	-	-	
		Kfz R2	-	-	-	-	-	-	-	-	-	-	-	-	-	-	-	-	-	-	-	-	-	-	-	-	-	-	-	-	-	-	-	-	-	-	-	-	-
		SV R2	-	-	-	-	-	-	-	-	-	-	-	-	-	-	-	-	-	-	-	-	-	-	-	-	-	-	-	-	-	-	-	-	-	-	-	-	-
A 40	Straelen (Niederdorf) 4603 / 5073	Kfz R1	-	-	-	-	-	-	-	-	-	-	-	-	-	-	-	-	-	-	-	-	-	-	-	-	-	-	-	-	-	-	-	-	-	-	-		
		SV R1	-	-	-	-	-	-	-	-	-	-	-	-	-	-	-	-	-	-	-	-	-	-	-	-	-	-	-	-	-	-	-	-	-	-	-	-	
		Kfz R2	-	-	-	-	-	-	-	-	-	-	-	-	-	-	-	-	-	-	-	-	-	-	-	-	-	-	-	-	-	-	-	-	-	-	-	-	-
		SV R2	-	-	-	-	-	-	-	-	-	-	-	-	-	-	-	-	-	-	-	-	-	-	-	-	-	-	-	-	-	-	-	-	-	-	-	-	-
A 40	Wankum 4603 / 5018	Kfz R1	-	-	-	-	-	-	-	-	-	-	-	-	-	-	-	-	-	-	-	-	-	-	-	-	-	-	-	-	-	-	-	-	-	-	-		
		SV R1	-	-	-	-	-	-	-	-	-	-	-	-	-	-	-	-	-	-	-	-	-	-	-	-	-	-	-	-	-	-	-	-	-	-	-	-	
		Kfz R2	-	-	-	-	-	-	-	-	-	-	-	-	-	-	-	-	-	-	-	-	-	-	-	-	-	-	-	-	-	-	-	-	-	-	-	-	-
		SV R2	-	-	-	-	-	-	-	-	-	-	-	-	-	-	-	-	-	-	-	-	-	-	-	-	-	-	-	-	-	-	-	-	-	-	-	-	-
A 40	AK Moers (W) 4505 / 5663	Kfz R1	B	B	B	B	B	B	B	B	B	B	B	B	B	B	B	B	B	B	B	B	B	B	B	B	B	B	B	B	B	B	B	B	B	B	B		
		SV R1	B	B	B	B	B	B	B	B	B	B	B	B	B	B	B	B	B	B	B	B	B	B	B	B	B	B	B	B	B	B	B	B	B	B	B	B	
		Kfz R2	B	B	B	B	B	B	B	B	B	B	B	B	B	B	B	B	B	B	B	B	B	B	B	B	B	B	B	B	B	B	B	B	B	B	B	B	B
		SV R2	B	B	B	B	B	B	B	B	B	B	B	B	B	B	B	B	B	B	B	B	B	B	B	B	B	B	B	B	B	B	B	B	B	B	B	B	B
A 40	AK Moers (O) 4505 / 5022	Kfz R1	B	B	B	B	B	B	B	B	B	B	B	B	B	B	B	B	B	B	B	B	B	B	B	B	B	B	B	B	B	B	B	B	B	B	B	B	
		SV R1	B	B	B	B	B	B	B	B	B	B	B	B	B	B	B	B	B	B	B	B	B	B	B	B	B	B	B	B	B	B	B	B	B	B	B	B	
		Kfz R2	B	B	B	B	B	B	B	B	B	B	B	B	B	B	B	B	B	B	B	B	B	B	B	B	B	B	B	B	B	B	B	B	B	B	B	B	B
		SV R2	B	B	B	B	B	B	B	B	B	B	B	B	B	B	B	B	B	B	B	B	B	B	B	B	B	B	B	B	B	B	B	B	B	B	B	B	B
A 40	AD Essen-Ost (W) 4508 / 5680	Kfz R1	B	B	B	B	B	B	B	B	B	B	B	B	B	B	B	B	B	B	B	B	B	B	B	B	B	B	B	B	B	B	B	B	B	B	B	B	
		SV R1	B	B	B	B	B	B	B	B	B	B	B	B	B	B	B	B	B	B	B	B	B	B	B	B	B	B	B	B	B	B	B	B	B	B	B	B	
		Kfz R2	B	B	B	B	B	B	B	B	B	B	B	B	B	B	B	B	B	B	B	B	B	B	B	B	B	B	B	B	B	B	B	B	B	B	B	B	B
		SV R2	B	B	B	B	B	B	B	B	B	B	B	B	B	B	B	B	B	B	B	B	B	B	B	B	B	B	B	B	B	B	B	B	B	B	B	B	B
A 40	AD Essen-Ost (O) 4508 / 5681	Kfz R1	B	B	B	B	B	B	B	B	B	B	B	B	B	B	B	B	B	B	B	B	B	B	B	B	B	B	B	B	B	B	B	B	B	B	B	B	
		SV R1	B	B	B	B	B	B	B	B	B	B	B	B	B	B	B	B	B	B	B	B	B	B	B	B	B	B	B	B	B	B	B	B	B	B	B	B	
		Kfz R2	B	B	B	B	B	B	B	B	B	B	B	B	B	B	B	B	B	B	B	B	B	B	B	B	B	B	B	B	B	B	B	B	B	B	B	B	B
		SV R2	B	B	B	B	B	B	B	B	B	B	B	B	B	B	B	B	B	B	B	B	B	B	B	B	B	B	B	B	B	B	B	B	B	B	B	B	B
A 40	Essen-Kray 4508 / 5037	Kfz R1	-	-	-	-	-	-	-	-	-	-	-	-	-	-	-	-	-	-	-	-	-	-	-	-	-	-	-	-	-	-	-	-	-	-	-	-	
		SV R1	-	-	-	-	-	-	-	-	-	-	-	-	-	-	-	-	-	-	-	-	-	-	-	-	-	-	-	-	-	-	-	-	-	-	-	-	
		Kfz R2	-	-	-	-	-	-	-	-	-	-	-	-	-	-	-	-	-	-	-	-	-	-	-	-	-	-	-	-	-	-	-	-	-	-	-	-	-
		SV R2	-	-	-	-	-	-	-	-	-	-	-	-	-	-	-	-	-	-	-	-	-	-	-	-	-	-	-	-	-	-	-	-	-	-	-	-	-
A 40	Bochum 4508 / 5113	Kfz R1	B	B	B	B	B	B	B	B	B	B	B	B	B	B	B	B	B	B	B	B	B	B	B	B	B	B	B	B	B	B	B	B	B	B	B	B	
		SV R1	B	B	B	B	B	B	B	B	B	B	B	B	B	B	B	B	B	B	B	B	B	B	B	B	B	B	B	B	B	B	B	B	B	B	B	B	
		Kfz R2	B	B	B	B	B	B	B	B	B	B	B	B	B	B	B	B	B	B	B	B	B	B	B	B	B	B	B	B	B	B	B	B	B	B	B	B	B
		SV R2	B	B	B	B	B	B	B	B	B	B	B	B	B	B	B	B	B	B	B	B	B	B	B	B	B	B	B	B	B	B	B	B	B	B	B	B	B
A 40	Bochum-Ruhrpark 4509 / 5154	Kfz R1	Im Bau																																				
		SV R1	Im Bau																																				
		Kfz R2	Im Bau																																				
		SV R2	Im Bau																																				
A 40	Dortmund 4510 / 5343	Kfz R1	-	-	-	-	-	-	-	-	-	-	-	-	-	-	-	-	-	-	-	-	-	-	-	-	-	-	-	-	-	-	-	-	-	-	-		
		SV R1	-	-	-	-	-	-	-	-	-	-	-	-	-	-	-	-	-	-	-	-	-	-	-	-	-	-	-	-	-	-	-	-	-	-	-	-	
		Kfz R2	-	-	-	-	-	-	-	-	-	-	-	-	-	-	-	-	-	-	-	-	-	-	-	-	-	-	-	-	-	-	-	-	-	-	-	-	-
		SV R2	-	-	-	-	-	-	-	-	-	-	-	-	-	-	-	-	-	-	-	-	-	-	-	-	-	-	-	-	-	-	-	-	-	-	-	-	-
A 42	AK Kamp-Lintfort (O) 4505 / 5635	Kfz R1	-	-	-	-	-	-	-	-	-	-	-	-	-	-	-	-	-	-	-	-	-	-	-	-	-	-	-	-	-	-	-	-	-	-	-		
		SV R1	-	-	-	-	-	-	-	-	-	-	-	-	-	-	-	-	-	-	-	-	-	-	-	-	-	-	-	-	-	-	-	-	-	-	-	-	
		Kfz R2	-	-	-	-	-	-	-	-	-	-	-	-	-	-	-	-	-	-	-	-	-	-	-	-	-	-	-	-	-	-	-	-	-	-	-	-	-
		SV R2	-	-	-	-	-	-	-	-	-	-	-	-	-	-	-	-	-	-	-	-	-	-	-	-	-	-	-	-	-	-	-	-	-	-	-	-	-

Herausgeber:

Landesbetrieb Straßenbau Nordrhein-Westfalen, Landesmobilitätszentrale, Bonner Straße 67, 51379 Leverkusen
Die Autobahn GmbH des Bundes, NL Rheinland, GB Verkehrszentrale Leverkusen, Bonner Straße 65, 51379 Leverkusen

Auswertung:

DTV-Verkehrsconsult GmbH, Pascalstraße 53, 52076 Aachen

Laufzeit der Dauerzählstellen und Datenvollständigkeit Kfz und SV

Juli 2021

Str.-Kl. u. -Nr.	Zst.-Name TK / Zst.-Nr.	W.-Tag	D		F		S		M		D		M		D		F		S		M		D		M		D		F		S		
		Feiertag	01	02	03	04	05	06	07	08	09	10	11	12	13	14	15	16	17	18	19	20	21	22	23	24	25	26	27	28	29	30	31
		Tag	Datenqualität ("-": original Gerätewert, "R": stundenweise, "B": tagesweise eingeschätzter Wert)																														
A 42	DU Beeckerwerth 4506 / 5063	Kfz R1	-	-	-	-	-	-	-	-	-	-	-	-	-	-	-	-	-	-	-	-	-	-	-	-	-	-	-	-	-		
		SV R1	-	-	-	-	-	-	-	-	-	-	-	-	-	-	-	-	-	-	-	-	-	-	-	-	-	-	-	-	-	-	
		Kfz R2	-	-	-	-	-	-	-	-	-	-	-	-	-	-	-	-	-	-	-	-	-	-	-	-	-	-	-	-	-	-	
		SV R2	-	-	-	-	-	-	-	-	-	-	-	-	-	-	-	-	-	-	-	-	-	-	-	-	-	-	-	-	-	-	
A 42	AK OB-West (O) 4506 / 5024	Kfz R1	-	-	-	-	-	-	-	-	-	-	-	-	-	-	-	-	-	-	-	-	-	-	-	-	-	-	-	-	-		
		SV R1	-	-	-	-	-	-	-	-	-	-	-	-	-	-	-	-	-	-	-	-	-	-	-	-	-	-	-	-	-		
		Kfz R2	-	-	-	-	-	-	-	-	-	-	-	-	-	-	-	-	-	-	-	-	-	-	-	-	-	-	-	-	-	-	
		SV R2	-	-	-	-	-	-	-	-	-	-	-	-	-	-	-	-	-	-	-	-	-	-	-	-	-	-	-	-	-	-	
A 42	AK OB-West (W) 4506 / 5668	Kfz R1	-	-	-	-	-	-	-	-	-	-	-	-	-	-	-	-	-	-	-	-	-	-	-	-	-	-	-	-	-		
		SV R1	-	-	-	-	-	-	-	-	-	-	-	-	-	-	-	-	-	-	-	-	-	-	-	-	-	-	-	-	-		
		Kfz R2	-	-	-	-	-	-	-	-	-	-	-	-	-	-	-	-	-	-	-	-	-	-	-	-	-	-	-	-	-	-	
		SV R2	-	-	-	-	-	-	-	-	-	-	-	-	-	-	-	-	-	-	-	-	-	-	-	-	-	-	-	-	-	-	
A 42	GE-Hessler 4408 / 5115	Kfz R1	wegen langer Ausfallzeit derzeit keine Schätzung																														
		SV R1																															
		Kfz R2																															
		SV R2																															
A 42	Wanne-Eickel 4408 / 5116	Kfz R1	-	-	-	-	-	-	-	-	-	-	-	-	-	-	-	-	-	-	-	-	-	-	-	-	-	-	-	-	-		
		SV R1	-	-	-	-	-	-	-	-	-	-	-	-	-	-	-	-	-	-	-	-	-	-	-	-	-	-	-	-	-	-	
		Kfz R2	-	-	-	-	-	-	-	-	-	-	-	-	-	-	-	-	-	-	-	-	-	-	-	-	-	-	-	-	-	-	
		SV R2	-	-	-	-	-	-	-	-	-	-	-	-	-	-	-	-	-	-	-	-	-	-	-	-	-	-	-	-	-	-	
A 42	Bladenhorst 4409 / 5153	Kfz R1	B	B	B	B	B	B	B	B	B	B	B	B	B	B	B	B	B	B	B	B	B	B	B	B	B	B	B	B	B		
		SV R1	B	B	B	B	B	B	B	B	B	B	B	B	B	B	B	B	B	B	B	B	B	B	B	B	B	B	B	B	B		
		Kfz R2	B	B	B	B	B	B	B	B	B	B	B	B	B	B	B	B	B	B	B	B	B	B	B	B	B	B	B	B	B	B	
		SV R2	B	B	B	B	B	B	B	B	B	B	B	B	B	B	B	B	B	B	B	B	B	B	B	B	B	B	B	B	B	B	
A 42	Horsthausen 4409 / 5166	Kfz R1	-	-	-	-	-	-	-	-	-	-	-	-	R	B	B	B	B	B	B	B	B	B	B	B	B	B	B	B	B		
		SV R1	-	-	-	-	-	-	-	-	-	-	-	-	R	B	B	B	B	B	B	B	B	B	B	B	B	B	B	B	B		
		Kfz R2	-	-	-	-	-	-	-	-	-	-	-	-	R	B	B	B	B	B	B	B	B	B	B	B	B	B	B	B	B		
		SV R2	B	B	B	B	B	B	B	B	B	B	B	B	B	B	B	B	B	B	B	B	B	B	B	B	B	B	B	B	B	B	
A 43	Albachten 4011 / 5109	Kfz R1	B	B	B	B	B	B	B	B	B	B	B	B	B	B	B	B	B	B	B	B	B	B	B	B	B	B	B	B	B		
		SV R1	B	B	B	B	B	B	B	B	B	B	B	B	B	B	B	B	B	B	B	B	B	B	B	B	B	B	B	B	B		
		Kfz R2	B	B	B	B	B	B	B	B	B	B	B	B	B	B	B	B	B	B	B	B	B	B	B	B	B	B	B	B	B	B	
		SV R2	B	B	B	B	B	B	B	B	B	B	B	B	B	B	B	B	B	B	B	B	B	B	B	B	B	B	B	B	B	B	
A 43	Bergbossendorf 4208 / 5131	Kfz R1	Im Bau																														
		SV R1																															
		Kfz R2																															
		SV R2																															
A 43	Recklinghausen-West 4409 / 5132	Kfz R1	wegen langer Ausfallzeit derzeit keine Schätzung																														
		SV R1																															
		Kfz R2																															
		SV R2																															
A 43	Herne 4409 / 5107	Kfz R1	B	B	B	B	B	B	B	B	B	B	B	B	B	B	B	B	B	B	B	B	B	B	B	B	B	B	B	B			
		SV R1	B	B	B	B	B	B	B	B	B	B	B	B	B	B	B	B	B	B	B	B	B	B	B	B	B	B	B	B	B		
		Kfz R2	B	B	B	B	B	B	B	B	B	B	B	B	B	B	B	B	B	B	B	B	B	B	B	B	B	B	B	B	B	B	
		SV R2	B	B	B	B	B	B	B	B	B	B	B	B	B	B	B	B	B	B	B	B	B	B	B	B	B	B	B	B	B	B	
A 43	Bochum-Laer 4509 / 5133	Kfz R1	Im Bau																														
		SV R1																															
		Kfz R2																															
		SV R2																															
A 43	Sprockhövel 4609 / 5108	Kfz R1	-	-	-	-	-	-	-	-	-	-	-	R	B	B	B	B	B	B	B	B	B	B	B	B	B	B	B	B			
		SV R1	-	-	-	-	-	-	-	-	-	-	-	R	B	B	B	B	B	B	B	B	B	B	B	B	B	B	B	B			
		Kfz R2	-	-	-	-	-	-	-	-	-	-	-	R	B	B	B	B	B	B	B	B	B	B	B	B	B	B	B	B			
		SV R2	-	-	-	-	-	-	-	-	-	-	-	R	B	B	B	B	B	B	B	B	B	B	B	B	B	B	B	B			
A 44	AC-Lichtenbusch 5202 / 5074	Kfz R1	-	-	-	-	-	-	-	-	-	-	-	-	-	-	-	-	-	-	-	-	-	-	-	-	-	-	-	-			
		SV R1	-	-	-	-	-	-	-	-	-	-	-	-	-	-	-	-	-	-	-	-	-	-	-	-	-	-	-	-	-		
		Kfz R2	-	-	-	-	-	-	-	-	-	-	-	-	-	-	-	-	-	-	-	-	-	-	-	-	-	-	-	-	-	-	
		SV R2	-	-	-	-	-	-	-	-	-	-	-	-	-	-	-	-	-	-	-	-	-	-	-	-	-	-	-	-	-	-	

Laufzeit der Dauerzählstellen und Datenvollständigkeit Kfz und SV

Juli 2021

Str.-Kl. u. -Nr.	Zst.-Name TK / Zst.-Nr.	W.-Tag	D		F		S		M		D		M		D		F		S		M		D		M		D		F		S			
		Feiertag	01	02	03	04	05	06	07	08	09	10	11	12	13	14	15	16	17	18	19	20	21	22	23	24	25	26	27	28	29	30	31	
		Tag	Datenqualität ("-" : original Gerätewert, "R" : stundenweise, "B" : tagesweise eingeschätzter Wert)																															
A 44	Aachen-Brand 5202 / 5077	Kfz R1	-	-	-	-	-	-	-	-	-	-	-	-	-	-	-	-	-	-	-	-	-	-	-	-	-	-	-	-	-	-		
		SV R1	-	-	-	-	-	-	-	-	-	-	-	-	-	-	-	-	-	-	-	-	-	-	-	-	-	-	-	-	-	-	-	
		Kfz R2	-	-	-	-	-	-	-	-	-	-	-	-	-	-	-	-	-	-	-	-	-	-	-	-	-	-	-	-	-	-	-	
		SV R2	-	-	-	-	-	-	-	-	-	-	-	-	-	-	-	-	-	-	-	-	-	-	-	-	-	-	-	-	-	-	-	
A 44	AK Aachen (S) 5203 / 5020	Kfz R1	-	-	-	-	-	-	-	-	-	-	-	-	-	-	-	-	-	-	-	-	-	-	-	-	-	-	-	-	-	-		
		SV R1	-	-	-	-	-	-	-	-	-	-	-	-	-	-	-	-	-	-	-	-	-	-	-	-	-	-	-	-	-	-	-	
		Kfz R2	B	B	B	B	B	B	B	B	B	B	B	B	B	B	B	B	B	B	B	B	B	B	B	B	B	B	B	B	B	B	B	
		SV R2	B	B	B	B	B	B	B	B	B	B	B	B	B	B	B	B	B	B	B	B	B	B	B	B	B	B	B	B	B	B	B	
A 44	AK Aachen (N) 5103 / 5650	Kfz R1	wegen langer Ausfallzeit derzeit keine Schätzung																															
		SV R1	wegen langer Ausfallzeit derzeit keine Schätzung																															
		Kfz R2	wegen langer Ausfallzeit derzeit keine Schätzung																															
		SV R2	wegen langer Ausfallzeit derzeit keine Schätzung																															
A 44	Jülich-Mersch 5004 / 5017	Kfz R1	-	-	-	-	-	-	-	-	-	-	-	-	-	-	-	-	-	-	-	-	-	-	-	-	-	-	-	-	-	-		
		SV R1	-	-	-	-	-	-	-	-	-	-	-	-	-	-	-	-	-	-	-	-	-	-	-	-	-	-	-	-	-	-	-	
		Kfz R2	-	-	-	-	-	-	-	-	-	-	-	-	-	-	-	-	-	-	-	-	-	-	-	-	-	-	-	-	-	-	-	
		SV R2	-	-	-	-	-	-	-	-	-	-	-	-	-	-	-	-	-	-	-	-	-	-	-	-	-	-	-	-	-	-	-	
A 44	Neersen 4705 / 5078	Kfz R1	-	-	-	-	-	-	-	-	-	-	-	-	-	-	-	-	-	-	-	-	-	-	-	-	-	-	-	-	-	-		
		SV R1	-	-	-	-	-	-	-	-	-	-	-	-	-	-	-	-	-	-	-	-	-	-	-	-	-	-	-	-	-	-	-	
		Kfz R2	-	-	-	-	-	-	-	-	-	-	-	-	-	-	-	-	-	-	-	-	-	-	-	-	-	-	-	-	-	-	-	
		SV R2	-	-	-	-	-	-	-	-	-	-	-	-	-	-	-	-	-	-	-	-	-	-	-	-	-	-	-	-	-	-	-	
A 44	AK Neersen (N) 4705 / 5081	Kfz R1	-	-	-	-	-	-	-	-	-	-	-	-	-	-	-	-	-	-	-	-	-	-	-	-	-	-	-	-	-	-		
		SV R1	-	-	-	-	-	-	-	-	-	-	-	-	-	-	-	-	-	-	-	-	-	-	-	-	-	-	-	-	-	-	-	
		Kfz R2	-	-	-	-	-	-	-	-	-	-	-	-	-	-	-	-	-	-	-	-	-	-	-	-	-	-	-	-	-	-	-	
		SV R2	-	-	-	-	-	-	-	-	-	-	-	-	-	-	-	-	-	-	-	-	-	-	-	-	-	-	-	-	-	-	-	
A 44	Ilverich 4706 / 5079	Kfz R1	-	-	-	-	-	-	-	-	-	-	-	-	-	-	-	-	-	-	-	-	-	-	-	-	-	-	-	-	-	-		
		SV R1	-	-	-	-	-	-	-	-	-	-	-	-	-	-	-	-	-	-	-	-	-	-	-	-	-	-	-	-	-	-	-	
		Kfz R2	-	-	-	-	-	-	-	-	-	-	-	-	-	-	-	-	-	-	-	-	-	-	-	-	-	-	-	-	-	-	-	
		SV R2	-	-	-	-	-	-	-	-	-	-	-	-	-	-	-	-	-	-	-	-	-	-	-	-	-	-	-	-	-	-	-	
A 44	Ratingen-Schwarzbach 4706 / 5097	Kfz R1	-	-	-	-	-	-	-	-	-	-	-	-	B	B	B	B	B	B	B	B	B	B	B	B	B	B	B	B	B	B		
		SV R1	-	-	-	-	-	-	-	-	-	-	-	-	B	B	B	B	B	B	B	B	B	B	B	B	B	B	B	B	B	B		
		Kfz R2	-	-	-	-	-	-	-	-	-	-	-	-	R	B	B	B	B	B	B	B	B	B	B	B	B	B	B	B	B	B	B	
		SV R2	-	-	-	-	-	-	-	-	-	-	-	-	R	B	B	B	B	B	B	B	B	B	B	B	B	B	B	B	B	B	B	
A 44	Birth (Tunnel Velbert) 4608 / 5067	Kfz R1	wegen langer Ausfallzeit derzeit keine Schätzung																															
		SV R1	wegen langer Ausfallzeit derzeit keine Schätzung																															
		Kfz R2	wegen langer Ausfallzeit derzeit keine Schätzung																															
		SV R2	wegen langer Ausfallzeit derzeit keine Schätzung																															
A 44	Langenberg 4608 / 5066	Kfz R1	-	-	-	-	-	-	-	-	-	-	-	-	-	-	-	-	-	-	-	-	-	-	-	-	-	-	-	-	-	-		
		SV R1	-	-	-	-	-	-	-	-	-	-	-	-	-	-	-	-	-	-	-	-	-	-	-	-	-	-	-	-	-	-	-	
		Kfz R2	-	-	-	-	-	-	-	-	-	-	-	-	-	-	-	-	-	-	-	-	-	-	-	-	-	-	-	-	-	-	-	-
		SV R2	-	-	-	-	-	-	-	-	-	-	-	-	-	-	-	-	-	-	-	-	-	-	-	-	-	-	-	-	-	-	-	-
A 44	Witten 4509 / 5134	Kfz R1	Im Bau																															
		SV R1	Im Bau																															
		Kfz R2	Im Bau																															
		SV R2	Im Bau																															
A 44	Unna-Süd 4412 / 5135	Kfz R1	-	-	-	-	-	-	-	-	-	-	-	R	B	B	B	B	B	B	B	B	B	B	B	B	B	B	B	B	B			
		SV R1	-	-	-	-	-	-	-	-	-	-	-	-	R	B	B	B	B	B	B	B	B	B	B	B	B	B	B	B	B	B		
		Kfz R2	-	-	-	-	-	-	-	-	-	-	-	-	R	B	B	B	B	B	B	B	B	B	B	B	B	B	B	B	B	B	B	
		SV R2	-	-	-	-	-	-	-	-	-	-	-	-	R	B	B	B	B	B	B	B	B	B	B	B	B	B	B	B	B	B	B	
A 44	Soest 4414 / 5110	Kfz R1	-	-	-	-	-	-	-	-	-	-	-	R	B	B	B	B	B	B	B	B	B	B	B	B	B	B	B	B	B	B		
		SV R1	-	-	-	-	-	-	-	-	-	-	-	-	R	B	B	B	B	B	B	B	B	B	B	B	B	B	B	B	B	B		
		Kfz R2	-	-	-	-	-	-	-	-	-	-	-	-	R	B	B	B	B	B	B	B	B	B	B	B	B	B	B	B	B	B	B	
		SV R2	-	-	-	-	-	-	-	-	-	-	-	-	R	B	B	B	B	B	B	B	B	B	B	B	B	B	B	B	B	B	B	
A 44	Lichtenau-Blankenrode 4419 / 5136	Kfz R1	-	-	-	-	-	-	-	-	-	-	-	R	B	B	B	B	B	B	B	B	B	B	B	B	B	B	B	B	B	B		
		SV R1	-	-	-	-	-	-	-	-	-	-	-	-	R	B	B	B	B	B	B	B	B	B	B	B	B	B	B	B	B	B		
		Kfz R2	-	-	-	-	-	-	-	-	-	-	-	-	R	B	B	B	B	B	B	B	B	B	B	B	B	B	B	B	B	B	B	
		SV R2	-	-	-	-	-	B	R	-	-	-	-	-	R	B	B	B	B	B	B	B	B	B	B	B	B	B	B	B	B	B	B	

Laufzeit der Dauerzählstellen und Datenvollständigkeit Kfz und SV

Juli 2021

Str.-Kl. u. -Nr.	Zst.-Name TK / Zst.-Nr.	W.-Tag	D		F		S		M		D		M		D		F		S		M		D		M		D		F		S					
		Feiertag	01	02	03	04	05	06	07	08	09	10	11	12	13	14	15	16	17	18	19	20	21	22	23	24	25	26	27	28	29	30	31			
		Tag	Datenqualität ("-" : original Gerätewert, "R" : stundenweise, "B" : tagesweise eingeschätzter Wert)																																	
A 52	AD Essen Ost (S) 4508 / 5043	Kfz R1	B	B	B	B	B	B	B	B	B	B	B	B	B	B	B	B	B	B	B	B	B	B	B	B	B	B	B	B	B	B	B	B	B	
		SV R1	B	B	B	B	B	B	B	B	B	B	B	B	B	B	B	B	B	B	B	B	B	B	B	B	B	B	B	B	B	B	B	B	B	B
		Kfz R2	B	B	B	B	B	B	B	B	B	B	B	B	B	B	B	B	B	B	B	B	B	B	B	B	B	B	B	B	B	B	B	B	B	B
		SV R2	B	B	B	B	B	B	B	B	B	B	B	B	B	B	B	B	B	B	B	B	B	B	B	B	B	B	B	B	B	B	B	B	B	B
A 52	Gelsenkirchen-Polsum 4308 / 5142	Kfz R1	-	-	-	-	-	-	-	-	-	-	-	R	B	B	B	B	B	B	B	B	B	B	B	B	B	B	B	B	B	B	B	B	B	
		SV R1	-	-	-	-	-	-	-	-	-	-	-	-	R	B	B	B	B	B	B	B	B	B	B	B	B	B	B	B	B	B	B	B	B	
		Kfz R2	-	-	-	-	-	-	-	-	-	-	-	-	R	B	B	B	B	B	B	B	B	B	B	B	B	B	B	B	B	B	B	B	B	B
		SV R2	-	-	-	-	-	-	-	-	-	-	-	-	R	B	B	B	B	B	B	B	B	B	B	B	B	B	B	B	B	B	B	B	B	B
A 57	Hommerum 4302 / 5050	Kfz R1	-	-	-	-	-	-	-	-	-	-	-	-	-	-	-	-	-	-	-	-	-	-	-	-	-	-	-	-	-	-	-	-	-	
		SV R1	-	-	-	-	-	-	-	-	-	-	-	-	-	-	-	-	-	-	-	-	-	-	-	-	-	-	-	-	-	-	-	-	-	
		Kfz R2	-	-	-	-	-	-	-	-	-	-	-	-	-	-	-	-	-	-	-	-	-	-	-	-	-	-	-	-	-	-	-	-	-	-
		SV R2	-	-	-	-	-	-	-	-	-	-	-	-	-	-	-	-	-	-	-	-	-	-	-	-	-	-	-	-	-	-	-	-	-	-
A 57	Rheinberg 4405 / 5019	Kfz R1	-	-	-	-	-	-	-	-	-	-	-	-	-	-	-	-	-	-	-	-	-	-	-	-	-	-	-	-	-	-	-	-	-	
		SV R1	-	-	-	-	-	-	-	-	-	-	-	-	-	-	-	-	-	-	-	-	-	-	-	-	-	-	-	-	-	-	-	-	-	
		Kfz R2	-	-	-	-	-	-	-	-	-	-	-	-	-	-	-	-	-	-	-	-	-	-	-	-	-	-	-	-	-	-	-	-	-	-
		SV R2	-	-	-	-	-	-	-	-	-	-	-	-	-	-	-	-	-	-	-	-	-	-	-	-	-	-	-	-	-	-	-	-	-	-
A 57	AK Kamp-Lintfort (N) 4505 / 5064	Kfz R1	-	-	-	-	-	-	-	-	-	-	-	-	-	-	-	-	-	-	-	-	-	-	-	-	-	-	-	-	-	-	-	-	-	
		SV R1	-	-	-	-	-	-	-	-	-	-	-	-	-	-	-	-	-	-	-	-	-	-	-	-	-	-	-	-	-	-	-	-	-	
		Kfz R2	-	-	-	-	-	-	-	-	-	-	-	-	-	-	-	-	-	-	-	-	-	-	-	-	-	-	-	-	-	-	-	-	-	-
		SV R2	-	-	-	-	-	-	-	-	-	-	-	-	-	-	-	-	-	-	-	-	-	-	-	-	-	-	-	-	-	-	-	-	-	-
A 57	AK Kamp-Lintfort (S) 4505 / 5636	Kfz R1	-	-	-	-	-	-	-	-	-	-	-	-	-	-	-	-	-	-	-	-	-	-	-	-	-	-	-	-	-	-	-	-	-	
		SV R1	-	-	-	-	-	-	-	-	-	-	-	-	-	-	-	-	-	-	-	-	-	-	-	-	-	-	-	-	-	-	-	-	-	
		Kfz R2	-	-	-	-	-	-	-	-	-	-	-	-	-	-	-	-	-	-	-	-	-	-	-	-	-	-	-	-	-	-	-	-	-	-
		SV R2	-	-	-	-	-	-	-	-	-	-	-	-	-	-	-	-	-	-	-	-	-	-	-	-	-	-	-	-	-	-	-	-	-	-
A 57	AK Moers (N) 4505 / 5660	Kfz R1	B	B	B	B	B	B	B	B	B	B	B	B	B	B	B	B	B	B	B	B	B	B	B	B	B	B	B	B	B	B	B	B	B	
		SV R1	B	B	B	B	B	B	B	B	B	B	B	B	B	B	B	B	B	B	B	B	B	B	B	B	B	B	B	B	B	B	B	B	B	
		Kfz R2	B	B	B	B	B	B	B	B	B	B	B	B	B	B	B	B	B	B	B	B	B	B	B	B	B	B	B	B	B	B	B	B	B	B
		SV R2	B	B	B	B	B	B	B	B	B	B	B	B	B	B	B	B	B	B	B	B	B	B	B	B	B	B	B	B	B	B	B	B	B	B
A 57	AK Moers (S) 4505 / 5662	Kfz R1	B	B	B	B	B	B	B	B	B	B	B	B	B	B	B	B	B	B	B	B	B	B	B	B	B	B	B	B	B	B	B	B	B	
		SV R1	B	B	B	B	B	B	B	B	B	B	B	B	B	B	B	B	B	B	B	B	B	B	B	B	B	B	B	B	B	B	B	B	B	
		Kfz R2	B	B	B	B	B	B	B	B	B	B	B	B	B	B	B	B	B	B	B	B	B	B	B	B	B	B	B	B	B	B	B	B	B	B
		SV R2	B	B	B	B	B	B	B	B	B	B	B	B	B	B	B	B	B	B	B	B	B	B	B	B	B	B	B	B	B	B	B	B	B	B
A 57	Meerbusch-Bovert 4705 / 5088	Kfz R1	-	-	-	-	-	-	-	-	-	-	-	-	-	-	-	-	-	-	-	-	-	-	-	-	-	-	-	-	-	-	-	-	-	
		SV R1	-	-	-	-	-	-	-	-	-	-	-	-	-	-	-	-	-	-	-	-	-	-	-	-	-	-	-	-	-	-	-	-	-	
		Kfz R2	-	-	-	-	-	-	-	-	-	-	-	-	-	-	-	-	-	-	-	-	-	-	-	-	-	-	-	-	-	-	-	-	-	-
		SV R2	-	-	-	-	-	-	-	-	-	-	-	-	-	-	-	-	-	-	-	-	-	-	-	-	-	-	-	-	-	-	-	-	-	-
A 57	Neuss-Büttgen 4805 / 5052	Kfz R1	B	B	B	B	B	B	B	B	B	B	B	B	B	B	B	B	B	B	B	B	B	B	B	B	B	B	B	B	B	B	B	B	B	
		SV R1	B	B	B	B	B	B	B	B	B	B	B	B	B	B	B	B	B	B	B	B	B	B	B	B	B	B	B	B	B	B	B	B	B	
		Kfz R2	-	-	-	-	-	-	-	-	-	-	-	-	-	-	-	-	-	-	-	-	-	-	-	-	-	-	-	-	-	-	-	-	-	-
		SV R2	-	-	-	-	-	-	-	-	-	-	-	-	-	-	-	-	-	-	-	-	-	-	-	-	-	-	-	-	-	-	-	-	-	-
A 57	Neuss-West 4806 / 5602	Kfz R1	-	-	-	-	-	-	-	-	-	-	-	-	-	-	-	-	-	-	-	-	-	-	-	-	-	-	-	-	-	-	-	-	-	
		SV R1	-	-	-	-	-	-	-	-	-	-	-	-	-	-	-	-	-	-	-	-	-	-	-	-	-	-	-	-	-	-	-	-	-	
		Kfz R2	-	-	-	-	-	-	-	-	-	-	-	-	-	-	-	-	-	-	-	-	-	-	-	-	-	-	-	-	-	-	-	-	-	-
		SV R2	-	-	-	-	-	-	-	-	-	-	-	-	-	-	-	-	-	-	-	-	-	-	-	-	-	-	-	-	-	-	-	-	-	-
A 57	Neuss West (S) 4806 / 5670	Kfz R1	-	-	-	-	-	-	-	-	-	-	-	-	-	-	-	-	-	-	-	-	-	-	-	-	-	-	-	-	-	-	-	-	-	
		SV R1	-	-	-	-	-	-	-	-	-	-	-	-	-	-	-	-	-	-	-	-	-	-	-	-	-	-	-	-	-	-	-	-	-	
		Kfz R2	-	-	-	-	-	-	-	-	-	-	-	-	-	-	-	-	-	-	-	-	-	-	-	-	-	-	-	-	-	-	-	-	-	-
		SV R2	-	-	-	-	-	-	-	-	-	-	-	-	-	-	-	-	-	-	-	-	-	-	-	-	-	-	-	-	-	-	-	-	-	-
A 57	AD Neuss (N) 4806 / 5030	Kfz R1	-	-	-	-	-	-	-	-	-	-	-	-	-	-	-	-	-	-	-	-	-	-	-	-	-	-	-	-	-	-	-	-	-	
		SV R1	-	-	-	-	-	-	-	-	-	-	-	-	-	-	-	-	-	-	-	-	-	-	-	-	-	-	-	-	-	-	-	-	-	
		Kfz R2	-	-	-	-	-	-	-	-	-	-	-	-	-	-	-	-	-	-	-	-	-	-	-	-	-	-	-	-	-	-	-	-	-	-
		SV R2	-	-	-	-	-	-	-	-	-	-	-	-	-	-	-	-	-	-	-	-	-	-	-	-	-	-	-	-	-	-	-	-	-	-
A 57	AD Neuss (S) 4806 / 5014	Kfz R1	-	-	-	-	-	-	-	-	-	-	-	-	-	-	-	-	-	-	-	-	-	-	-	-	-	-	-	-	-	-	-	-	-	
		SV R1	-	-	-	-	-	-	-	-	-	-	-	-	-	-	-	-	-	-	-	-	-	-	-	-	-	-	-	-	-	-	-	-	-	
		Kfz R2	-	-	-	-	-	-	-	-	-	-	-	-	-	-	-	-	-	-	-	-	-	-	-	-	-	-	-	-	-	-	-	-	-	-
		SV R2	-	-	-	-	-	-	-	-	-	-	-	-	-	-	-	-	-	-	-	-	-	-	-	-	-	-	-	-	-	-	-	-	-	-

Laufzeit der Dauerzählstellen und Datenvollständigkeit Kfz und SV

Juli 2021

Str.-Kl. u. -Nr.	Zst.-Name TK / Zst.-Nr.	W.-Tag	D		F		S		M		D		M		D		F		S		M		D		M		D		F		S		
		Feiertag	01	02	03	04	05	06	07	08	09	10	11	12	13	14	15	16	17	18	19	20	21	22	23	24	25	26	27	28	29	30	31
		Tag	Datenqualität ("-" : original Geräterwert, "R" : stundenweise, "B" : tagesweise eingeschätzter Wert)																														
A 57	AK Neuss-Süd (N) 4806 / 5601	Kfz R1	-	-	-	-	-	-	-	-	-	-	-	-	-	-	-	-	-	-	-	-	-	-	-	-	-	-	-	-	-	-	
		SV R1	-	-	-	-	-	-	-	-	-	-	-	-	-	-	-	-	-	-	-	-	-	-	-	-	-	-	-	-	-	-	-
		Kfz R2	-	-	-	-	-	-	-	-	-	-	-	-	-	-	-	-	-	-	-	-	-	-	-	-	-	-	-	-	-	-	-
		SV R2	-	-	-	-	-	-	-	-	-	-	-	-	-	-	-	-	-	-	-	-	-	-	-	-	-	-	-	-	-	-	-
A 57	AK Neuss-Süd (S) 4806 / 5601	Kfz R1	-	-	-	-	-	-	-	-	-	-	-	-	-	-	-	-	-	-	-	-	-	-	-	-	-	-	-	-	-	-	
		SV R1	-	-	-	-	-	-	-	-	-	-	-	-	-	-	-	-	-	-	-	-	-	-	-	-	-	-	-	-	-	-	
		Kfz R2	-	-	-	-	-	-	-	-	-	-	-	-	-	-	-	-	-	-	-	-	-	-	-	-	-	-	-	-	-	-	-
		SV R2	-	-	-	-	-	-	-	-	-	-	-	-	-	-	-	-	-	-	-	-	-	-	-	-	-	-	-	-	-	-	-
A 57	Köln-Longerich 5007 / 5087	Kfz R1	Im Bau																														
		SV R1	Im Bau																														
		Kfz R2	Im Bau																														
		SV R2	Im Bau																														
A 59	Walsum 4406 / 5069	Kfz R1	-	-	-	-	-	-	-	-	-	-	-	-	-	-	-	-	-	-	-	-	-	-	-	-	-	-	-	-	-		
		SV R1	-	-	-	-	-	-	-	-	-	-	-	-	-	-	-	-	-	-	-	-	-	-	-	-	-	-	-	-	-	-	
		Kfz R2	-	-	-	-	-	-	-	-	-	-	-	B	B	B	B	B	B	B	R	-	-	-	-	-	-	-	-	-	-	-	-
		SV R2	-	-	-	-	-	-	-	-	-	-	B	B	B	B	B	B	B	R	-	-	-	-	-	-	-	-	-	-	-	-	
A 59	Duisburg Süd 4606 / 5062	Kfz R1	-	-	-	-	-	-	-	-	-	-	-	-	-	-	-	-	-	-	-	-	-	-	-	-	-	-	-	-	-		
		SV R1	-	-	-	-	-	-	-	-	-	-	-	-	-	-	-	-	-	-	-	-	-	-	-	-	-	-	-	-	-	-	
		Kfz R2	-	-	-	-	-	-	-	-	-	-	-	-	-	-	-	-	-	-	-	-	-	-	-	-	-	-	-	-	-	-	
		SV R2	-	-	-	-	-	-	-	-	-	-	-	-	-	-	-	-	-	-	-	-	-	-	-	-	-	-	-	-	-	-	
A 59	Düsseldorf-Urdenbach 4807 / 5090	Kfz R1	-	-	-	-	-	-	-	-	-	-	-	-	-	-	-	-	-	-	-	-	-	-	-	-	-	-	-	-	-		
		SV R1	-	-	-	-	-	-	-	-	-	-	-	-	-	-	-	-	-	-	-	-	-	-	-	-	-	-	-	-	-	-	
		Kfz R2	-	-	-	-	-	-	-	-	-	-	-	-	-	-	-	-	-	-	-	-	-	-	-	-	-	-	-	-	-	-	
		SV R2	-	-	-	-	-	-	-	-	-	-	-	-	-	-	-	-	-	-	-	-	-	-	-	-	-	-	-	-	-	-	
A 59	Langenfeld 4907 / 5007	Kfz R1	-	-	-	-	-	-	-	-	-	-	-	-	-	-	-	-	-	-	-	-	-	-	-	-	-	-	-	-	-		
		SV R1	-	-	-	-	-	-	-	-	-	-	-	-	-	-	-	-	-	-	-	-	-	-	-	-	-	-	-	-	-	-	
		Kfz R2	-	-	-	-	-	-	-	-	R	-	-	-	-	R	-	-	-	-	-	-	-	-	-	-	-	-	-	-	-	-	
		SV R2	-	-	-	-	-	-	-	R	-	-	-	-	R	-	-	-	-	-	-	-	-	-	-	-	-	-	-	-	-	-	
A 59	AK Heumar (Flughfn.) 5008 / 5674	Kfz R1	-	-	-	-	-	-	-	-	-	-	-	-	-	-	-	-	-	-	-	-	-	-	-	-	-	-	-	-	-		
		SV R1	-	-	-	-	-	-	-	-	-	-	-	-	-	-	-	-	-	-	-	-	-	-	-	-	-	-	-	-	-		
		Kfz R2	-	-	-	-	-	-	-	-	-	-	-	-	-	-	-	-	-	-	-	-	-	-	-	-	-	-	-	-	-	-	
		SV R2	-	-	-	-	-	-	-	-	-	-	-	-	-	-	-	-	-	-	-	-	-	-	-	-	-	-	-	-	-	-	
A 59	Flughafen Köln/Bonn 5108 / 5089	Kfz R1	-	-	-	-	-	-	-	-	-	-	-	-	-	-	-	-	-	-	-	-	-	-	-	-	-	-	-	-	-		
		SV R1	-	-	-	-	-	-	-	-	-	-	-	-	-	-	-	-	-	-	-	-	-	-	-	-	-	-	-	-	-		
		Kfz R2	-	-	-	-	-	-	-	-	-	-	-	-	-	-	-	-	-	-	-	-	-	-	-	-	-	-	-	-	-	-	
		SV R2	-	-	-	-	-	-	-	-	-	-	-	-	-	-	-	-	-	-	-	-	-	-	-	-	-	-	-	-	-	-	
A 59	AD St. Augustin (N) 5208 / 5057	Kfz R1	-	-	-	-	-	-	-	-	-	-	-	-	-	-	-	-	-	-	-	-	-	-	-	-	-	-	R	-	-		
		SV R1	-	-	-	-	-	-	-	-	-	-	-	-	-	-	-	-	-	-	-	-	-	-	-	-	-	R	-	-	-		
		Kfz R2	-	-	-	-	-	-	-	-	-	-	-	-	-	-	-	-	-	-	-	-	-	-	-	-	-	-	R	-	-	-	
		SV R2	-	-	-	-	-	-	-	-	-	-	-	-	-	-	-	-	-	-	-	-	-	-	-	-	-	-	R	-	-	-	
A 59	AD St. Augustin (S) 5208 / 5628	Kfz R1	-	-	-	-	-	-	-	-	-	-	-	-	-	-	-	-	-	-	-	-	-	-	-	-	-	-	-	-	-		
		SV R1	-	-	-	-	-	-	-	-	-	-	-	-	-	-	-	-	-	-	-	-	-	-	-	-	-	-	-	-	-		
		Kfz R2	B	B	B	B	B	B	B	B	B	B	B	B	B	B	B	B	B	B	B	B	B	B	B	B	B	B	B	B	B	B	
		SV R2	B	B	B	B	B	B	B	B	B	B	B	B	B	B	B	B	B	B	B	B	B	B	B	B	B	B	B	B	B	B	
A 59	AD Bonn-Beuel (N) 5208 / 5056	Kfz R1	-	-	-	-	-	-	-	-	-	-	-	-	-	-	-	-	-	-	-	-	-	-	-	-	-	-	-	-	-		
		SV R1	-	-	-	-	-	-	-	-	-	-	-	-	-	R	-	-	-	-	-	-	-	-	-	-	-	-	-	-	-		
		Kfz R2	-	-	-	-	-	-	-	-	-	-	-	-	-	-	-	-	-	-	-	-	-	-	-	-	-	-	-	-	-	-	
		SV R2	-	-	-	-	-	-	-	-	-	-	-	-	-	-	-	-	-	-	-	-	-	-	-	-	-	-	-	-	-	-	
A 59	AD Bonn-Beuel (S) 5208 / 5633	Kfz R1	-	-	-	-	-	-	-	-	-	-	-	-	-	-	-	-	-	-	-	-	-	-	-	-	-	-	-	-	-		
		SV R1	-	-	-	-	-	-	-	-	-	-	-	-	-	-	-	-	-	-	-	-	-	-	-	-	-	-	-	-	-		
		Kfz R2	-	-	-	-	-	-	-	-	-	-	-	-	-	-	-	-	-	-	-	-	-	-	-	-	-	-	-	-	-	-	
		SV R2	-	-	-	-	-	-	-	-	-	-	-	-	-	-	-	-	-	-	-	-	-	-	-	-	-	-	-	-	-	-	
A 59	AK Bonn Ost (N) 5208 / 5625	Kfz R1	B	B	B	B	B	B	B	B	B	B	B	B	B	B	B	B	B	B	B	B	B	B	B	B	B	B	B	B	B		
		SV R1	B	B	B	B	B	B	B	B	B	B	B	B	B	B	B	B	B	B	B	B	B	B	B	B	B	B	B	B	B		
		Kfz R2	-	-	-	-	-	-	-	-	-	-	-	-	-	-	-	-	-	-	-	-	-	-	-	-	-	-	-	-	-	-	
		SV R2	-	-	-	-	-	-	-	-	-	-	-	-	-	-	-	-	-	-	-	-	-	-	-	-	-	-	-	-	-	-	

Laufzeit der Dauerzählstellen und Datenvollständigkeit Kfz und SV

Juli 2021

Str.-Kl. u. -Nr.	Zst.-Name TK / Zst.-Nr.	W.-Tag	D		F		S		M		D		M		D		F		S		M		D		M		D		F		S		
		Feiertag	01	02	03	04	05	06	07	08	09	10	11	12	13	14	15	16	17	18	19	20	21	22	23	24	25	26	27	28	29	30	31
		Tag	Datenqualität ("-" : original Gerätewert, "R" : stundenweise, "B" : tagesweise eingeschätzter Wert)																														
A 61	Schwanenhaus 4603 / 5076	Kfz R1	-	-	-	-	-	-	-	-	-	-	-	-	-	-	-	-	-	-	-	-	-	-	-	-	-	-	-	-	-	-	
		SV R1	-	-	-	-	-	-	-	-	-	-	-	-	-	-	-	-	-	-	-	-	-	-	-	-	-	-	-	-	-	-	
		Kfz R2	-	-	-	-	-	-	-	-	-	-	-	-	-	-	-	-	-	-	-	-	-	-	-	-	-	-	-	-	-	-	-
		SV R2	-	-	-	-	-	-	-	-	-	-	-	-	-	-	-	-	-	-	-	-	-	-	-	-	-	-	-	-	-	-	-
A 61	MG-Wickrath 4804 / 5042	Kfz R1	-	-	-	-	-	-	-	-	-	-	-	-	-	-	-	-	-	-	-	-	-	-	-	-	-	-	-	-	-	-	
		SV R1	-	-	-	-	-	-	-	-	-	-	-	-	-	-	-	-	-	-	-	-	-	-	-	-	-	-	-	-	-	-	-
		Kfz R2	-	-	-	-	-	-	-	-	-	-	-	-	-	-	-	-	-	-	-	-	-	-	-	-	-	-	-	-	-	-	-
		SV R2	-	-	-	-	-	-	-	-	-	-	-	-	-	-	-	-	-	-	-	-	-	-	-	-	-	-	-	-	-	-	-
A 61	AK Kerpen (N) 5106 / 5059	Kfz R1	-	-	-	-	-	-	-	-	-	-	-	-	-	-	-	-	-	-	-	-	-	-	-	-	-	-	-	-	-	-	
		SV R1	-	-	-	-	-	-	-	-	-	-	-	-	-	-	-	-	-	-	-	-	-	-	-	-	-	-	-	-	-	-	-
		Kfz R2	-	-	-	-	-	-	-	-	-	-	-	-	-	-	-	-	-	-	-	-	-	-	-	-	-	-	-	-	-	-	-
		SV R2	-	-	-	-	-	-	-	-	-	-	-	-	-	-	-	-	-	-	-	-	-	-	-	-	-	-	-	-	-	-	-
A 61	AK Kerpen (S) 5106 / 5621	Kfz R1	-	-	-	-	-	-	-	-	-	-	-	-	-	-	-	-	-	-	-	-	-	-	-	-	-	-	-	-	-	-	
		SV R1	-	-	-	-	-	-	-	-	-	-	-	-	-	-	-	-	-	-	-	-	-	-	-	-	-	-	-	-	-	-	-
		Kfz R2	-	-	-	-	-	-	-	-	-	-	-	-	-	-	-	-	-	-	-	-	-	-	-	-	-	-	-	-	-	-	-
		SV R2	-	-	-	-	-	-	-	-	-	-	-	-	-	-	-	-	-	-	-	-	-	-	-	-	-	-	-	-	-	-	-
A 61	Miel 5307 / 5080	Kfz R1	-	-	-	-	-	-	-	-	-	-	-	-	-	-	-	-	-	-	-	-	-	-	-	-	-	-	-	-	-	-	
		SV R1	-	-	-	-	-	-	-	-	-	-	-	-	-	-	-	-	-	-	-	-	-	-	-	-	-	-	-	-	-	-	-
		Kfz R2	-	-	-	-	-	-	-	-	-	-	-	-	-	-	-	-	-	-	-	-	-	-	-	-	-	-	-	-	-	-	-
		SV R2	-	-	-	-	-	-	-	-	-	-	-	-	-	-	-	-	-	-	-	-	-	-	-	-	-	-	-	-	-	-	-
A 445	Wickede 4413 / 5167	Kfz R1	-	-	-	-	-	-	-	-	-	-	R	R	B	B	B	B	B	B	B	B	B	B	B	B	B	B	B	B	B	B	
		SV R1	-	-	-	-	-	-	-	-	-	-	-	R	R	B	B	B	B	B	B	B	B	B	B	B	B	B	B	B	B	B	
		Kfz R2	-	-	-	-	-	-	-	-	-	-	-	-	R	B	B	B	B	B	B	B	B	B	B	B	B	B	B	B	B	B	B
		SV R2	-	-	-	-	-	-	-	-	-	-	-	-	R	B	B	B	B	B	B	B	B	B	B	B	B	B	B	B	B	B	B
A 445	Werl-West 4413 / 5137	Kfz R1	-	-	-	-	-	-	-	-	-	-	-	B	B	B	B	B	B	B	B	B	B	B	B	B	B	B	B	B	B	B	
		SV R1	-	-	-	-	-	-	-	-	-	-	-	-	B	B	B	B	B	B	B	B	B	B	B	B	B	B	B	B	B	B	
		Kfz R2	-	-	-	-	-	-	-	-	-	-	-	-	R	B	B	B	B	B	B	B	B	B	B	B	B	B	B	B	B	B	B
		SV R2	-	-	-	-	-	-	-	-	-	-	-	-	R	B	B	B	B	B	B	B	B	B	B	B	B	B	B	B	B	B	B
A 448	Bochum-Hamme 4509 / 5152	Kfz R1	Im Bau																														
		SV R1	Im Bau																														
		Kfz R2	Im Bau																														
		SV R2	Im Bau																														
A 448	Bochum (W) 4509 / 5168	Kfz R1	Im Bau																														
		SV R1	Im Bau																														
		Kfz R2	Im Bau																														
		SV R2	Im Bau																														
A 524	Ratingen 4607 / 5039	Kfz R1	wegen langer Ausfallzeit derzeit keine Schätzung																														
		SV R1	wegen langer Ausfallzeit derzeit keine Schätzung																														
		Kfz R2	wegen langer Ausfallzeit derzeit keine Schätzung																														
		SV R2	wegen langer Ausfallzeit derzeit keine Schätzung																														
A 535	W-Saurenhaus 4708 / 5248	Kfz R1	-	-	-	-	-	-	-	-	-	-	-	-	-	-	-	-	-	-	-	-	-	-	-	-	-	-	-	-	-		
		SV R1	-	-	-	-	-	-	-	-	-	-	-	-	-	-	-	-	-	-	-	-	-	-	-	-	-	-	-	-	-	-	
		Kfz R2	-	-	-	-	-	-	-	-	-	-	-	-	-	-	-	-	-	-	-	-	-	-	-	-	-	-	-	-	-	-	-
		SV R2	-	-	-	-	-	-	-	-	-	-	-	-	-	-	-	-	-	-	-	-	-	-	-	-	-	-	-	-	-	-	-
A 535	Velbert Nord 4608 / 5249	Kfz R1	-	-	-	-	-	-	-	-	-	-	-	-	-	-	-	-	-	-	-	-	-	-	-	-	-	-	-	-	-	-	
		SV R1	-	-	-	-	-	-	-	-	-	-	-	-	-	-	-	-	-	-	-	-	-	-	-	-	-	-	-	-	-	-	
		Kfz R2	-	-	-	-	-	-	-	-	-	-	-	-	-	-	-	-	-	-	-	-	-	-	-	-	-	-	-	-	-	-	-
		SV R2	-	-	-	-	-	-	-	-	-	-	-	-	-	-	-	-	-	-	-	-	-	-	-	-	-	-	-	-	-	-	-
A 544	AK Aachen (SW) 5103 / 5653	Kfz R1	wegen langer Ausfallzeit derzeit keine Schätzung																														
		SV R1	wegen langer Ausfallzeit derzeit keine Schätzung																														
		Kfz R2	wegen langer Ausfallzeit derzeit keine Schätzung																														
		SV R2	wegen langer Ausfallzeit derzeit keine Schätzung																														
A 553	Bliesheim 5207 / 5029	Kfz R1	-	-	-	-	-	-	-	-	-	-	-	-	-	-	-	-	-	-	-	-	-	-	-	-	-	-	-	-	-		
		SV R1	-	-	-	-	-	-	-	-	-	-	-	-	-	-	-	-	-	-	-	-	-	-	-	-	-	-	-	-	-	-	
		Kfz R2	-	-	-	-	-	-	-	-	-	-	-	-	-	-	-	-	-	-	-	-	-	-	-	-	-	-	-	-	-	-	R
		SV R2	-	-	-	-	-	-	-	-	-	-	-	-	-	-	-	-	-	-	-	-	-	-	-	-	-	-	-	-	-	-	-

Laufzeit der Dauerzählstellen und Datenvollständigkeit Kfz und SV

Juli 2021

Str.-Kl. u. -Nr.	Zst.-Name TK / Zst.-Nr.	W.-Tag	D		F		S		M		D		M		D		F		S		M		D		M		D		F		S		
		Feiertag	01	02	03	04	05	06	07	08	09	10	11	12	13	14	15	16	17	18	19	20	21	22	23	24	25	26	27	28	29	30	31
		Tag	Datenqualität ("-" : original Gerätewert, "R" : stundenweise, "B" : tagesweise eingeschätzter Wert)																														
A 555	Godorf 5107 / 5036	Kfz R1	-	-	-	-	-	-	-	R	R	-	-	-	-	-	-	-	-	-	-	-	-	-	-	-	-	-	-	-	-	-	
		SV R1	-	-	-	-	-	-	-	-	R	R	-	-	-	-	-	-	-	-	-	-	-	-	-	-	-	-	-	-	-	-	
		Kfz R2	-	-	-	-	-	-	-	-	R	R	-	-	-	-	-	-	-	-	-	-	-	-	-	-	-	-	-	-	-	-	-
		SV R2	-	-	-	-	-	-	-	-	R	R	-	-	-	-	-	-	-	-	-	-	-	-	-	-	-	-	-	-	-	-	-
A 559	Gremberghoven 5008 / 5086	Kfz R1	-	-	-	-	-	-	-	-	-	-	-	-	-	-	-	-	-	-	-	-	-	-	-	-	-	-	-	-	-	-	
		SV R1	-	-	-	-	-	-	-	-	-	-	-	-	-	-	-	-	-	-	-	-	-	-	-	-	-	-	-	-	-	-	-
		Kfz R2	-	-	-	-	-	-	-	-	-	-	-	-	-	-	-	-	-	-	-	-	-	-	-	-	-	-	-	-	-	-	-
		SV R2	-	-	-	-	-	-	-	-	-	-	-	-	-	-	-	-	-	-	-	-	-	-	-	-	-	-	-	-	-	-	-
A 560	AD St.Augustin (O) 5208 / 5629	Kfz R1	-	-	-	-	-	-	-	-	-	-	-	-	-	-	-	-	-	-	-	-	-	-	-	-	-	-	-	-	-	-	
		SV R1	-	-	-	-	-	-	-	-	-	-	-	-	-	-	-	-	-	-	-	-	-	-	-	-	-	-	-	-	-	-	-
		Kfz R2	-	-	-	-	-	-	-	-	-	-	-	-	-	-	-	-	-	-	-	-	-	-	-	-	-	-	-	-	-	-	-
		SV R2	-	-	-	-	-	-	-	-	-	-	-	-	-	-	-	-	-	-	-	-	-	-	-	-	R	-	-	-	-	-	-
A 560	AK BN-Siegburg (W) 5209 / 5632	Kfz R1	-	-	-	-	-	-	-	B	B	B	B	B	B	B	B	B	B	B	B	B	B	B	B	B	B	B	B	B	B	B	
		SV R1	-	-	-	-	-	-	-	B	B	B	B	B	B	B	B	B	B	B	B	B	B	B	B	B	B	B	B	B	B	B	B
		Kfz R2	-	-	-	-	-	-	-	B	B	B	B	B	B	B	B	B	B	B	B	B	B	B	B	B	B	B	B	B	B	B	B
		SV R2	-	-	-	-	-	-	-	B	B	B	B	B	B	B	B	B	B	B	B	B	B	B	B	B	B	B	B	B	B	B	B
A 560	AK BN-Siegburg (O) 5209 / 5630	Kfz R1	-	-	-	-	-	-	B	B	B	B	B	B	B	B	B	B	B	B	B	B	B	B	B	B	B	B	B	B	B	B	
		SV R1	-	-	-	-	-	-	B	B	B	B	B	B	B	B	B	B	B	B	B	B	B	B	B	B	B	B	B	B	B	B	B
		Kfz R2	-	-	-	-	-	-	B	B	B	B	B	B	B	B	B	B	B	B	B	B	B	B	B	B	B	B	B	B	B	B	B
		SV R2	-	-	-	-	-	-	B	B	B	B	B	B	B	B	B	B	B	B	B	B	B	B	B	B	B	B	B	B	B	B	B
A 560	Hennef 5209 / 5051	Kfz R1	-	-	-	-	-	-	-	-	-	-	-	-	-	-	-	-	-	-	-	-	-	-	-	-	-	-	-	-	-	-	
		SV R1	-	-	-	-	-	-	-	-	-	-	-	-	-	-	-	-	-	-	-	-	-	-	-	-	-	-	-	-	-	-	
		Kfz R2	-	-	-	-	-	-	-	-	-	-	-	-	-	-	-	-	-	-	-	-	-	-	-	-	-	-	-	-	-	-	-
		SV R2	-	-	-	-	-	-	-	-	-	-	-	-	-	-	-	-	-	-	-	-	-	-	-	-	-	-	-	-	-	-	-
A 562	AK Bonn Ost (W) 5208 / 5055	Kfz R1	B	B	B	B	B	B	B	B	B	B	B	B	B	B	B	B	B	B	B	B	B	B	B	B	B	B	B	B	B	B	
		SV R1	B	B	B	B	B	B	B	B	B	B	B	B	B	B	B	B	B	B	B	B	B	B	B	B	B	B	B	B	B	B	
		Kfz R2	-	-	-	-	-	-	-	-	-	-	-	-	-	-	-	-	-	-	-	-	-	-	-	-	-	-	-	-	-	-	-
		SV R2	-	-	-	-	-	-	-	-	-	-	-	-	-	-	-	-	-	-	-	-	-	-	-	-	-	-	-	-	-	-	-
A 562	AK Bonn-Ost (O) 5208 / 5626	Kfz R1	-	-	-	-	-	-	-	-	-	-	-	-	-	-	-	-	-	-	-	-	-	-	-	-	-	-	-	-	-	-	
		SV R1	-	-	-	-	-	-	-	-	-	-	-	-	-	-	-	-	-	-	-	-	-	-	-	-	-	-	-	-	-	-	
		Kfz R2	-	-	-	-	-	-	-	-	-	-	-	-	-	-	-	-	-	-	-	-	-	-	-	-	-	-	-	-	-	-	-
		SV R2	-	-	-	-	-	-	-	-	-	-	-	-	-	-	-	-	-	-	-	-	-	-	-	-	-	-	-	-	-	-	-
A 565	AD Bonn-Beuel (W) 5208 / 5634	Kfz R1	-	-	-	-	-	-	-	-	-	-	-	-	-	-	-	-	-	-	-	-	-	-	-	-	-	-	-	-	-	-	
		SV R1	-	-	-	-	-	-	-	-	-	-	-	-	-	-	-	-	-	-	-	-	-	-	-	-	-	-	-	-	-	-	
		Kfz R2	-	-	-	-	-	-	-	-	-	-	-	-	-	-	-	-	-	-	-	-	-	-	-	-	-	-	-	-	-	-	-
		SV R2	-	-	-	-	-	-	-	-	-	-	-	-	-	-	-	-	-	-	-	-	-	-	-	-	-	-	-	-	-	-	-
A 565	Meckenheim-Merl 5308 / 5013	Kfz R1	-	-	-	-	-	-	-	-	-	-	-	-	-	-	-	-	-	-	-	-	-	-	-	-	-	-	-	-	-	R	
		SV R1	-	-	-	-	-	-	-	-	-	-	-	-	-	-	-	-	-	-	-	-	-	-	-	-	-	-	-	-	-	R	
		Kfz R2	-	-	-	-	-	-	-	-	-	-	-	-	-	-	-	-	-	-	-	-	-	-	-	-	-	-	-	-	-	-	R
		SV R2	-	-	-	-	-	-	-	-	-	-	-	-	-	-	-	-	-	-	-	-	-	-	-	-	-	-	-	-	-	-	R
B 1	AC-Vaalsenquartier 5202 / 5253	Kfz R1	-	-	-	-	-	-	-	-	-	-	-	-	-	-	-	-	-	-	-	-	-	-	-	-	-	-	-	-	-	-	
		SV R1	-	-	-	-	-	-	-	-	-	-	-	-	-	-	-	-	-	-	-	-	-	-	-	-	-	-	-	-	-	-	
		Kfz R2	-	-	-	-	-	-	-	-	-	-	-	-	-	-	-	-	-	-	-	-	-	-	-	-	-	-	-	-	-	-	-
		SV R2	-	-	-	-	-	-	-	-	-	-	-	-	-	-	-	-	-	-	-	-	-	-	-	-	-	-	-	-	-	-	-
B 1	Horn 2 4119 / 5339	Kfz R1	-	-	-	-	-	-	-	-	-	-	-	-	R	B	B	B	B	B	B	B	B	B	B	B	B	B	B	B	B	B	
		SV R1	-	-	-	-	-	-	-	-	-	-	-	-	R	B	B	B	B	B	B	B	B	B	B	B	B	B	B	B	B	B	
		Kfz R2	-	-	-	-	-	-	-	-	-	-	-	-	R	B	B	B	B	B	B	B	B	B	B	B	B	B	B	B	B	B	B
		SV R2	-	-	-	-	-	-	-	-	-	-	-	-	R	B	B	B	B	B	B	B	B	B	B	B	B	B	B	B	B	B	B
B 7	Warburg West 4520 / 5331	Kfz R1	-	-	-	-	B	B	B	B	B	B	B	B	B	B	B	B	B	B	B	B	B	B	B	B	B	B	B	B	B	B	
		SV R1	-	-	-	-	B	B	B	B	B	B	B	B	B	B	B	B	B	B	B	B	B	B	B	B	B	B	B	B	B	B	
		Kfz R2	-	-	-	-	-	-	-	-	-	-	-	-	-	-	-	-	-	-	-	-	-	-	-	-	-	-	-	-	-	-	-
		SV R2	-	-	-	-	-	-	-	-	-	-	-	-	-	-	-	-	-	-	-	-	-	-	-	-	-	-	-	-	-	-	-
B 7	Düsseldorf-Heerdt 4706 / 5031	Kfz R1	-	-	-	-	-	-	-	-	-	-	-	-	-	-	-	-	-	-	-	-	-	-	-	-	-	-	-	-	-	-	
		SV R1	-	-	-	-	-	-	-	-	-	-	-	-	-	-	-	-	-	-	-	-	-	-	-	-	-	-	-	-	-	-	-
		Kfz R2	-	-	-	-	-	-	-	-	-	-	-	-	-	-	-	-	-	-	-	-	-	-	-	-	-	-	-	-	-	-	-
		SV R2	-	-	-	-	-	-	-	-	-	-	-	-	-	-	-	-	-	-	-	-	-	-	-	-	-	-	-	-	-	-	-

Laufzeit der Dauerzählstellen und Datenvollständigkeit Kfz und SV

Juli 2021

Str.-Kl. u. -Nr.	Zst.-Name TK / Zst.-Nr.	W.-Tag	D		F		S		M		D		M		D		F		S		M		D		M		D		F		S				
		Feiertag	01	02	03	04	05	06	07	08	09	10	11	12	13	14	15	16	17	18	19	20	21	22	23	24	25	26	27	28	29	30	31		
		Tag	Datenqualität ("-" : original Gerätewert, "R" : stundenweise, "B" : tagesweise eingeschätzter Wert)																																
B 8	Elten (B) 4002 / 5254	Kfz R1	-	-	-	-	-	-	-	-	-	-	-	-	-	-	-	-	-	-	-	-	-	-	-	-	-	-	-	-	-	-			
		SV R1	-	-	-	-	-	-	-	-	-	-	-	-	-	-	-	-	-	-	-	-	-	-	-	-	-	-	-	-	-	-	-		
		Kfz R2	-	-	-	-	-	-	-	-	-	-	-	-	-	-	-	-	-	-	-	-	-	-	-	-	-	-	-	-	-	-	-		
		SV R2	-	-	-	-	-	-	-	-	-	-	-	-	-	-	-	-	-	-	-	-	-	-	-	-	-	-	-	-	-	-	-		
B 9	Kranenburg 4102 / 5255	Kfz R1	-	-	-	-	-	-	-	-	-	-	-	-	-	-	-	-	-	-	-	-	-	-	-	-	-	-	-	-	-	-			
		SV R1	-	-	-	-	-	-	-	-	-	-	-	-	-	-	-	-	-	-	-	-	-	-	-	-	-	-	-	-	-	-	-		
		Kfz R2	-	-	-	-	-	-	-	-	-	-	-	-	-	-	-	-	-	-	-	-	-	-	-	-	-	-	-	-	-	-	-		
		SV R2	-	-	-	-	-	-	-	-	-	-	-	-	-	-	-	-	-	-	-	-	-	-	-	-	-	-	-	-	-	-	-		
B 9	Geldern (O) 4403 / 5251	Kfz R1	-	-	-	-	-	-	-	-	-	-	-	-	-	-	-	-	-	-	-	-	-	-	-	-	-	-	-	-	-	-			
		SV R1	-	-	-	-	-	-	-	-	-	-	-	-	-	-	-	-	-	-	-	-	-	-	-	-	-	-	-	-	-	-	-		
		Kfz R2	-	-	-	-	-	-	-	-	-	-	-	-	-	-	-	-	-	-	-	-	-	-	-	-	-	-	-	-	-	-	-	-	
		SV R2	-	-	-	-	-	-	-	-	-	-	-	-	-	-	-	-	-	-	-	-	-	-	-	-	-	-	-	-	-	-	-	-	
B 9	Krefeld-Hüls 4604 / 5275	Kfz R1	-	-	-	-	-	-	-	-	-	-	-	-	-	-	-	-	-	-	-	-	-	-	-	-	-	-	-	-	-	-			
		SV R1	-	-	-	-	-	-	-	-	-	-	-	-	-	-	-	-	-	-	-	-	-	-	-	-	-	-	-	-	-	-	-		
		Kfz R2	-	-	-	-	-	-	-	-	-	-	-	-	-	-	-	-	-	-	-	-	-	-	-	-	-	-	-	-	-	-	-	-	
		SV R2	-	-	-	-	-	-	-	-	-	-	-	-	-	-	-	-	-	-	-	-	-	-	-	-	-	-	-	-	-	-	-	-	
B 9	Dormagen 4806 / 5267	Kfz R1	-	-	-	-	-	-	-	-	-	-	-	-	-	-	-	-	-	-	-	-	-	-	-	-	-	-	-	-	-	-	-		
		SV R1	-	-	-	-	-	-	-	-	-	-	-	-	-	-	-	-	-	-	-	-	-	-	-	-	-	-	-	-	-	-	-	-	
		Kfz R2	-	-	-	-	-	-	-	-	-	-	-	-	-	-	-	-	-	-	-	-	-	-	-	-	-	-	-	-	-	-	-	-	
		SV R2	-	-	-	-	-	-	-	-	-	-	-	-	-	-	-	-	-	-	-	-	-	-	-	-	-	-	-	-	-	-	-	-	
B 9	Goch (S) 4302 / 5240	Kfz R1	-	-	-	-	-	-	-	-	-	-	-	-	-	-	-	-	-	-	-	-	-	-	-	-	-	-	-	-	-	-	-		
		SV R1	-	-	-	-	-	-	-	-	-	-	-	-	-	-	-	-	-	-	-	-	-	-	-	-	-	-	-	-	-	-	-	-	
		Kfz R2	-	-	-	-	-	-	-	-	-	-	-	-	-	-	-	-	-	-	-	-	-	-	-	-	-	-	-	-	-	-	-	-	
		SV R2	-	-	-	-	-	-	-	-	-	-	-	-	-	-	-	-	-	-	-	-	-	-	-	-	-	-	-	-	-	-	-	-	
B 42	AK Bonn Ost (S) 5208 / 5627	Kfz R1	-	-	-	-	-	-	-	-	-	-	-	-	-	-	-	-	-	-	-	-	-	-	-	-	-	-	-	-	-	-	-		
		SV R1	-	-	-	-	-	-	-	-	-	-	-	-	-	-	-	-	-	-	-	-	-	-	-	-	-	-	-	-	-	-	-	-	
		Kfz R2	B	B	B	B	B	B	B	B	B	B	B	B	B	B	B	B	B	B	B	B	B	B	B	B	B	B	B	B	B	B	B	B	
		SV R2	B	B	B	B	B	B	B	B	B	B	B	B	B	B	B	B	B	B	B	B	B	B	B	B	B	B	B	B	B	B	B	B	
B 51	Ostbevern 3913 / 5329	Kfz R1	-	-	-	-	-	-	-	-	-	-	-	-	-	-	-	-	-	-	-	-	-	-	-	-	-	-	-	-	-	-	-		
		SV R1	-	-	-	-	-	-	-	-	-	-	-	-	-	-	-	-	-	-	-	-	-	-	-	-	-	-	-	-	-	-	-	-	
		Kfz R2	-	-	-	-	-	-	-	-	-	-	-	-	-	-	-	-	-	-	-	-	-	-	-	-	-	-	-	-	-	-	-	-	-
		SV R2	-	-	-	-	-	-	-	-	-	-	-	-	-	-	-	-	-	-	-	-	-	-	-	-	-	-	-	-	-	-	-	-	-
B 51	Telgte 4012 / 5330	Kfz R1	-	-	-	-	-	-	-	-	-	-	-	-	-	-	-	-	-	-	-	-	-	-	-	-	-	-	-	-	-	-	-		
		SV R1	-	-	-	-	-	-	-	-	-	-	-	-	-	-	-	-	-	-	-	-	-	-	-	-	-	-	-	-	-	-	-	-	
		Kfz R2	-	-	-	-	-	-	-	-	-	-	-	-	-	-	-	-	-	-	-	-	-	-	-	-	-	-	-	-	-	-	-	-	-
		SV R2	-	-	-	-	-	-	-	-	-	-	-	-	-	-	-	-	-	-	-	-	-	-	-	-	-	-	-	-	-	-	-	-	-
B 51	Tondorf (S) 5506 / 5236	Kfz R1	-	-	-	-	-	-	-	-	-	-	-	-	-	-	-	-	-	-	-	-	-	-	-	-	-	-	-	-	-	-	-		
		SV R1	-	-	-	-	-	-	-	-	-	-	-	-	-	-	-	-	-	-	-	-	-	-	-	-	-	-	-	-	-	-	-	-	
		Kfz R2	-	-	-	-	-	-	-	-	-	-	-	-	-	-	-	-	-	-	-	-	-	-	-	-	-	-	-	-	-	-	-	-	-
		SV R2	-	-	-	-	-	-	-	-	-	-	-	-	-	-	-	-	-	-	-	-	-	-	-	-	-	-	-	-	-	-	-	-	-
B 51	Dahlem 5605 / 5235	Kfz R1	-	-	-	-	-	-	-	-	-	-	-	-	-	-	-	-	-	-	-	-	-	-	-	-	-	-	-	-	-	-	-	-	
		SV R1	-	-	-	-	-	-	-	-	-	-	-	-	-	-	-	-	-	-	-	-	-	-	-	-	-	-	-	-	-	-	-	-	
		Kfz R2	-	-	-	-	-	-	-	-	-	-	-	-	-	-	-	-	-	-	-	-	-	-	-	-	-	-	-	-	-	-	-	-	-
		SV R2	-	-	-	-	-	-	-	-	-	-	-	-	-	-	-	-	-	-	-	-	-	-	-	-	-	-	-	-	-	-	-	-	-
B 54	Gronau-Amtsvenn 3807 / 5313	Kfz R1	B	B	B	B	B	B	B	B	B	B	B	B	B	B	B	B	B	B	B	B	B	B	B	B	B	B	B	B	B	B	B		
		SV R1	B	B	B	B	B	B	B	B	B	B	B	B	B	B	B	B	B	B	B	B	B	B	B	B	B	B	B	B	B	B	B	B	
		Kfz R2	B	B	B	B	B	B	B	B	B	B	B	B	B	B	B	B	B	B	B	B	B	B	B	B	B	B	B	B	B	B	B	B	B
		SV R2	B	B	B	B	B	B	B	B	B	B	B	B	B	B	B	B	B	B	B	B	B	B	B	B	B	B	B	B	B	B	B	B	B
B 54	Altenberge 2 3910 / 5338	Kfz R1	-	-	-	-	-	-	-	-	-	-	R	B	B	B	B	B	B	B	B	B	B	B	B	B	B	B	B	B	B	B	B		
		SV R1	-	-	-	-	-	-	-	-	-	-	R	B	B	B	B	B	B	B	B	B	B	B	B	B	B	B	B	B	B	B	B	B	
		Kfz R2	-	-	-	-	-	-	-	-	-	-	R	B	B	B	B	B	B	B	B	B	B	B	B	B	B	B	B	B	B	B	B	B	
		SV R2	-	-	-	-	-	-	-	-	-	-	R	B	B	B	B	B	B	B	B	B	B	B	B	B	B	B	B	B	B	B	B	B	
B 54	Drensteinfurt (N) 4111 / 5348	Kfz R1	-	-	-	-	-	-	-	-	-	-	-	-	-	-	-	-	-	-	-	-	-	-	-	-	-	-	-	-	-	-	-		
		SV R1	-	-	-	-	-	-	-	-	-	-	-	-	-	-	-	-	-	-	-	-	-	-	-	-	-	-	-	-	-	-	-	-	
		Kfz R2	-	-	-	-	-	-	-	-	-	-	-	-	-	-	-	-	-	-	-	-	-	-	-	-	-	-	-	-	-	-	-	-	-
		SV R2	-	-	-	-	-	-	-	-	-	-	-	-	-	-	-	-	-	-	-	-	-	-	-	-	-	-	-	-	-	-	-	-	-

Herausgeber:

Landesbetrieb Straßenbau Nordrhein-Westfalen, Landesmobilitätszentrale, Bonner Straße 67, 51379 Leverkusen
Die Autobahn GmbH des Bundes, NL Rheinland, GB Verkehrszentrale Leverkusen, Bonner Straße 65, 51379 Leverkusen

Auswertung:

DTV-Verkehrsconsult GmbH, Pascalstraße 53, 52076 Aachen

Laufzeit der Dauerzählstellen und Datenvollständigkeit Kfz und SV

Juli 2021

Str.-Kl. u. -Nr.	Zst.-Name TK / Zst.-Nr.	W.-Tag	D		F		S		M		D		M		D		F		S		M		D		M		D		F		S		
		Feiertag	01	02	03	04	05	06	07	08	09	10	11	12	13	14	15	16	17	18	19	20	21	22	23	24	25	26	27	28	29	30	31
		Tag	Datenqualität ("-": original Gerätewert, "R": stundenweise, "B": tagesweise eingeschätzter Wert)																														
B 54	Ascheberg-Herbern 4212 / 5370	Kfz R1	-	-	-	-	-	-	-	-	-	-	-	-	-	-	-	-	-	-	-	-	-	-	-	-	-	-	-	-	-	-	
		SV R1	-	-	-	-	-	-	-	-	-	-	-	-	-	-	-	-	-	-	-	-	-	-	-	-	-	-	-	-	-	-	-
		Kfz R2	-	-	-	-	-	-	-	-	-	-	-	-	-	-	-	-	-	-	-	-	-	-	-	-	-	-	-	-	-	-	-
		SV R2	-	-	-	-	-	-	-	-	-	-	-	-	-	-	-	-	-	-	-	-	-	-	-	-	-	-	-	-	-	-	-
B 54	Werne-Langern 4311 / 5371	Kfz R1	-	-	-	-	-	-	-	-	-	-	-	-	-	-	-	-	-	-	-	-	-	-	-	-	-	-	-	-	-	-	
		SV R1	-	-	-	-	-	-	-	-	-	-	-	-	-	-	-	-	-	-	-	-	-	-	-	-	-	-	-	-	-	-	
		Kfz R2	-	-	-	-	-	-	-	-	-	-	-	-	-	-	-	-	-	-	-	-	-	-	-	-	-	-	-	-	-	-	-
		SV R2	-	-	-	-	-	-	-	-	-	-	-	-	-	-	-	-	-	-	-	-	-	-	-	-	-	-	-	-	-	-	-
B 54	Dortmund-Brechten 4410 / 5318	Kfz R1	-	-	-	-	-	-	-	-	-	-	-	R	B	B	B	B	B	B	B	B	B	B	B	B	B	B	B	B	B	B	
		SV R1	-	-	-	-	-	-	-	-	-	-	-	-	R	B	B	B	B	B	B	B	B	B	B	B	B	B	B	B	B	B	
		Kfz R2	-	-	-	-	-	-	-	-	-	-	-	-	R	B	B	B	B	B	B	B	B	B	B	B	B	B	B	B	B	B	B
		SV R2	-	-	-	-	-	-	-	-	-	-	-	-	R	B	B	B	B	B	B	B	B	B	B	B	B	B	B	B	B	B	B
B 54	Kierspe-Volme 4811 / 5372	Kfz R1	-	-	-	-	-	-	-	-	-	-	-	-	R	-	-	-	-	-	-	-	-	-	-	-	-	-	-	-	-	-	
		SV R1	-	-	-	-	-	-	-	-	-	-	-	-	-	R	-	-	-	-	-	-	-	-	-	-	-	-	-	-	-	-	
		Kfz R2	-	-	-	-	-	-	-	-	-	-	-	-	-	R	-	-	-	-	-	-	-	-	-	-	-	-	-	-	-	-	-
		SV R2	-	-	-	-	-	-	-	-	-	-	-	-	-	R	-	-	-	-	-	-	-	-	-	-	-	-	-	-	-	-	-
B 54	Meinerzhagen 4811 / 5304	Kfz R1	B	-	-	-	-	-	-	-	-	-	-	-	-	-	-	-	-	-	-	-	-	-	-	-	-	-	-	-	-	-	
		SV R1	B	-	-	-	-	-	-	-	-	-	-	-	-	-	-	-	-	-	-	-	-	-	-	-	-	-	-	-	-	-	-
		Kfz R2	B	B	-	-	R	R	R	R	R	R	R	R	R	R	R	R	R	R	R	R	R	R	R	R	R	R	R	R	R	R	R
		SV R2	B	B	-	-	R	R	R	R	R	R	R	R	R	R	R	R	R	R	R	R	R	R	R	R	R	R	R	R	R	R	R
B 54	Olpe-Altenkleusheim 4913 / 5373	Kfz R1	-	-	-	-	-	-	-	-	-	-	-	-	-	-	-	-	-	-	-	-	-	-	-	-	-	-	-	-	-	-	
		SV R1	-	-	-	-	-	-	-	-	-	-	-	-	-	-	-	-	-	-	-	-	-	-	-	-	-	-	-	-	-	-	-
		Kfz R2	-	-	-	-	-	-	-	-	-	-	-	-	-	-	-	-	-	-	-	-	-	-	-	-	-	-	-	-	-	-	-
		SV R2	-	-	-	-	-	-	-	-	-	-	-	-	-	-	-	-	-	-	-	-	-	-	-	-	-	-	-	-	-	-	-
B 54	Kreuztal-Buschhütten 5013 / 5374	Kfz R1	-	-	-	-	-	-	-	-	-	-	-	-	-	-	-	-	-	-	-	-	-	-	-	-	-	-	-	-	-	-	
		SV R1	-	-	-	-	-	-	-	-	-	-	-	-	-	-	-	-	-	-	-	-	-	-	-	-	-	-	-	-	-	-	-
		Kfz R2	-	-	-	-	-	-	-	-	-	-	-	-	-	-	-	-	-	-	-	-	-	-	-	-	-	-	-	-	-	-	-
		SV R2	-	-	-	-	-	-	-	-	-	-	-	-	-	-	-	-	-	-	-	-	-	-	-	-	-	-	-	-	-	-	-
B 55	Warstein Süd 4516 / 5375	Kfz R1	-	-	-	-	-	-	-	-	-	-	-	-	-	-	-	-	-	-	-	-	-	-	-	-	-	-	-	-	-	-	
		SV R1	-	-	-	-	-	-	-	-	-	-	-	-	-	-	-	-	-	-	-	-	-	-	-	-	-	-	-	-	-	-	-
		Kfz R2	-	-	-	-	-	-	-	-	-	-	-	-	-	-	-	-	-	-	-	-	-	-	-	-	-	-	-	-	-	-	-
		SV R2	-	-	-	-	-	-	-	-	-	-	-	-	-	-	-	-	-	-	-	-	-	-	-	-	-	-	-	-	-	-	-
B 55	Grevenbrück 4814 / 5342	Kfz R1	-	-	-	-	-	-	-	-	-	-	-	-	-	-	-	-	-	-	-	-	-	-	-	-	-	-	-	-	-	-	
		SV R1	-	-	-	-	-	-	-	-	-	-	-	-	-	-	-	-	-	-	-	-	-	-	-	-	-	-	-	-	-	-	-
		Kfz R2	-	-	-	-	-	-	-	-	-	-	-	-	-	-	-	-	-	-	-	-	-	-	-	-	-	-	-	-	-	-	-
		SV R2	-	-	-	-	-	-	-	-	-	-	-	-	-	-	-	-	-	-	-	-	-	-	-	-	-	-	-	-	-	-	-
B 55	Bergneustadt 4912 / 5264	Kfz R1	-	-	-	-	-	-	-	-	-	-	-	-	-	-	-	-	-	-	-	-	-	-	-	-	-	-	-	-	-	-	
		SV R1	-	-	-	-	-	-	-	-	-	-	-	-	-	-	-	-	-	-	-	-	-	-	-	-	-	-	-	-	-	-	-
		Kfz R2	-	-	-	-	-	-	-	-	-	-	-	-	-	-	-	-	-	-	-	-	-	-	-	-	-	-	-	-	-	-	-
		SV R2	-	-	-	-	-	-	-	-	-	-	-	-	-	-	-	-	-	-	-	-	-	-	-	-	-	-	-	-	-	-	-
B 55	Derschlag 5011 / 5223	Kfz R1	B	B	B	B	B	B	B	B	B	B	B	B	B	B	B	B	B	B	B	B	B	B	B	B	B	B	B	B	B	B	
		SV R1	B	B	B	B	B	B	B	B	B	B	B	B	B	B	B	B	B	B	B	B	B	B	B	B	B	B	B	B	B	B	
		Kfz R2	B	B	B	B	B	B	B	B	B	B	B	B	B	B	B	B	B	B	B	B	B	B	B	B	B	B	B	B	B	B	B
		SV R2	B	B	B	B	B	B	B	B	B	B	B	B	B	B	B	B	B	B	B	B	B	B	B	B	B	B	B	B	B	B	B
B 55	Elsdorf 5005 / 5247	Kfz R1	-	-	-	-	-	-	-	-	-	-	-	-	-	-	-	-	-	-	-	-	-	-	-	-	-	-	-	-	-	-	
		SV R1	-	-	-	-	-	-	-	-	-	-	-	-	-	-	-	-	-	-	-	-	-	-	-	-	-	-	-	-	-	-	-
		Kfz R2	-	-	-	-	-	-	-	-	-	-	-	-	-	-	-	-	-	-	-	-	-	-	-	-	-	-	-	-	-	-	-
		SV R2	-	-	-	-	-	-	-	-	-	-	-	-	-	-	-	-	-	-	-	-	-	-	-	-	-	-	-	-	-	-	-
B 56	Siegburg-Stallberg 5109 / 5220	Kfz R1	-	-	-	-	-	-	-	-	-	-	-	-	-	-	-	-	-	-	-	-	-	-	-	-	-	-	-	-	-	-	
		SV R1	-	-	-	-	-	-	-	-	-	-	-	-	-	-	-	-	-	-	-	-	-	-	-	-	-	-	-	-	-	-	-
		Kfz R2	-	-	-	-	-	-	-	-	-	-	-	-	-	-	-	-	-	-	-	-	-	-	-	-	-	-	-	-	-	-	-
		SV R2	-	-	-	-	-	-	-	-	-	-	-	-	-	-	-	-	-	-	-	-	-	-	-	-	-	-	-	-	-	-	-
B 56	Swisttal-Buschhoven 5208 / 5274	Kfz R1	-	-	-	-	-	-	-	-	-	-	-	-	-	-	-	-	-	-	-	-	-	-	-	-	-	-	-	-	-	-	
		SV R1	-	-	-	-	-	-	-	-	-	-	-	-	-	-	-	-	-	-	-	-	-	-	-	-	-	-	-	-	-	-	-
		Kfz R2	-	-	-	-	-	-	-	-	-	-	-	-	-	-	-	-	-	-	-	-	-	-	-	-	-	-	-	-	-	-	-
		SV R2	-	-	-	-	-	-	-	-	-	-	-	-	-	-	-	-	-	-	-	-	-	-	-	-	-	-	-	-	-	-	-

Herausgeber:

Landesbetrieb Straßenbau Nordrhein-Westfalen, Landesmobilitätszentrale, Bonner Straße 67, 51379 Leverkusen
Die Autobahn GmbH des Bundes, NL Rheinland, GB Verkehrszentrale Leverkusen, Bonner Straße 65, 51379 Leverkusen

Auswertung:

DTV-Verkehrsconsult GmbH, Pascalstraße 53, 52076 Aachen

Laufzeit der Dauerzählstellen und Datenvollständigkeit Kfz und SV

Juli 2021

Str.-Kl. u. -Nr.	Zst.-Name TK / Zst.-Nr.	W.-Tag	D		F		S		M		D		M		D		F		S		M		D		M		D		F		S		
		Feiertag	01	02	03	04	05	06	07	08	09	10	11	12	13	14	15	16	17	18	19	20	21	22	23	24	25	26	27	28	29	30	31
		Tag	Datenqualität ("-" : original Gerätewert, "R" : stundenweise, "B" : tagesweise eingeschätzter Wert)																														
B 57	Menzeler Heide (N) 4405 / 5229	Kfz R1	-	-	-	-	-	-	-	-	-	-	-	-	-	-	-	-	-	-	-	-	-	-	-	-	-	-	-	-	-	-	
		SV R1	-	-	-	-	-	-	-	-	-	-	-	-	-	-	-	-	-	-	-	-	-	-	-	-	-	-	-	-	-	-	
		Kfz R2	-	-	-	-	-	-	-	-	-	-	-	-	-	-	-	-	-	-	-	-	-	-	-	-	-	-	-	-	-	-	-
		SV R2	-	-	-	-	-	-	-	-	-	-	-	-	-	-	-	-	-	-	-	-	-	-	-	-	-	-	-	-	-	-	-
B 57	Mönchengladb.-Rheindahlen 4804 / 5273	Kfz R1	-	-	-	-	-	-	-	-	-	-	-	-	-	-	-	-	-	-	-	-	-	-	-	-	-	-	-	-	-	-	
		SV R1	-	-	-	-	-	-	-	-	-	-	-	-	-	-	-	-	-	-	-	-	-	-	-	-	-	-	-	-	-	-	
		Kfz R2	-	-	-	-	-	-	-	-	-	-	-	-	-	-	-	-	-	-	-	-	-	-	-	-	-	-	-	-	-	-	-
		SV R2	-	-	-	-	-	-	-	-	-	-	-	-	-	-	-	-	-	-	-	-	-	-	-	-	-	-	-	-	-	-	-
B 57	Alsdorf-Ofden 5102 / 5213	Kfz R1	-	-	-	-	-	-	-	-	-	-	-	-	-	-	-	-	-	-	-	-	-	-	-	-	-	-	-	-	-	-	
		SV R1	-	-	-	-	-	-	-	-	-	-	-	-	-	-	-	-	-	-	-	-	-	-	-	-	-	-	-	-	-	-	
		Kfz R2	-	-	-	-	-	-	-	-	-	-	-	-	-	-	-	-	-	-	-	-	-	-	-	-	-	-	-	-	-	-	-
		SV R2	-	-	-	-	-	-	-	-	-	-	-	-	-	-	-	-	-	-	-	-	-	-	-	-	-	-	-	-	-	-	-
B 57	Aachen-Köpfchen 5202 / 5263	Kfz R1	-	-	-	-	-	-	-	-	-	-	-	-	-	-	-	-	-	-	-	-	-	-	-	-	-	-	-	-	-	-	
		SV R1	-	-	-	-	-	-	-	-	-	-	-	-	-	-	-	-	-	-	-	-	-	-	-	-	-	-	-	-	-	-	
		Kfz R2	-	-	-	-	-	-	-	-	-	-	-	-	-	-	-	-	-	-	-	-	-	-	-	-	-	-	-	-	-	-	-
		SV R2	-	-	-	-	-	-	-	-	-	-	-	-	-	-	-	-	-	-	-	-	-	-	-	-	-	-	-	-	-	-	-
B 58	Dorsten (O) 4207 / 5316	Kfz R1	-	-	-	-	-	-	-	-	-	-	-	-	R	B	B	B	B	B	B	B	B	B	B	B	B	B	B	B	B	B	
		SV R1	-	-	-	-	-	-	-	-	-	-	-	-	R	B	B	B	B	B	B	B	B	B	B	B	B	B	B	B	B	B	
		Kfz R2	-	-	-	-	-	-	-	-	-	-	-	-	R	B	B	B	B	B	B	B	B	B	B	B	B	B	B	B	B	B	B
		SV R2	-	-	-	-	-	-	-	-	-	-	-	-	R	B	B	B	B	B	B	B	B	B	B	B	B	B	B	B	B	B	B
B 58	Lüdinghausen-West 4210 / 5360	Kfz R1	-	-	-	-	-	-	-	-	-	-	-	B	B	B	B	B	B	B	B	B	B	B	B	B	B	B	B	B	B	B	
		SV R1	-	-	-	-	-	-	-	-	-	-	-	B	B	B	B	B	B	B	B	B	B	B	B	B	B	B	B	B	B	B	
		Kfz R2	-	-	-	-	-	-	-	-	-	-	-	B	B	B	B	B	B	B	B	B	B	B	B	B	B	B	B	B	B	B	B
		SV R2	-	-	-	-	-	-	-	-	-	-	-	B	B	B	B	B	B	B	B	B	B	B	B	B	B	B	B	B	B	B	B
B 58	Ascheberg West 4210 / 5376	Kfz R1	-	-	-	-	-	-	-	-	-	-	-	-	-	-	-	-	-	-	-	-	-	-	-	-	-	-	-	-	-	-	
		SV R1	-	-	-	-	-	-	-	-	-	-	-	-	-	-	-	-	-	-	-	-	-	-	-	-	-	-	-	-	-	-	
		Kfz R2	-	-	-	-	-	-	-	-	-	-	-	-	-	-	-	-	-	-	-	-	-	-	-	-	-	-	-	-	-	-	-
		SV R2	-	-	-	-	-	-	-	-	-	-	-	-	-	-	-	-	-	-	-	-	-	-	-	-	-	-	-	-	-	-	-
B 58	Geldern (N) 4403 / 5252	Kfz R1	-	-	-	-	-	-	-	-	-	-	-	-	-	-	-	-	-	-	-	-	-	-	-	-	-	-	-	-	-	-	
		SV R1	-	-	-	-	-	-	-	-	-	-	-	-	-	-	-	-	-	-	-	-	-	-	-	-	-	-	-	-	-	-	
		Kfz R2	-	-	-	-	-	-	-	-	-	-	-	-	-	-	-	-	-	-	-	-	-	-	-	-	-	-	-	-	-	-	-
		SV R2	-	-	-	-	-	-	-	-	-	-	-	-	-	-	-	-	-	-	-	-	-	-	-	-	-	-	-	-	-	-	-
B 58	Menzeler Heide (W) 4405 / 5230	Kfz R1	-	-	-	-	-	-	-	-	-	-	-	-	-	-	-	-	-	-	-	-	-	-	-	-	-	-	-	-	-	-	
		SV R1	-	-	-	-	-	-	-	-	-	-	-	-	-	-	-	-	-	-	-	-	-	-	-	-	-	-	-	-	-	-	
		Kfz R2	-	-	-	-	-	-	-	-	-	-	-	-	-	-	-	-	-	-	-	-	-	-	-	-	-	-	-	-	-	-	-
		SV R2	-	-	-	-	-	-	-	-	-	-	-	-	-	-	-	-	-	-	-	-	-	-	-	-	-	-	-	-	-	-	-
B 58	Straelen 2 (Bundesstr.) 4503 / 5257	Kfz R1	-	-	-	-	-	-	-	-	-	-	-	-	-	-	-	-	-	-	-	-	-	-	-	-	-	-	-	-	-	-	
		SV R1	-	-	-	-	-	-	-	-	-	-	-	-	-	-	-	-	-	-	-	-	-	-	-	-	-	-	-	-	-	-	
		Kfz R2	-	-	-	-	-	-	-	-	-	-	-	-	-	-	-	-	-	-	-	-	-	-	-	-	-	-	-	-	-	-	-
		SV R2	-	-	-	-	-	-	-	-	-	-	-	-	-	-	-	-	-	-	-	-	-	-	-	-	-	-	-	-	-	-	-
B 59	Pulheim 4906 / 5214	Kfz R1	-	-	-	-	-	-	-	-	-	-	-	-	-	-	-	-	-	-	-	-	-	-	-	-	-	-	-	-	-	-	
		SV R1	-	-	-	-	-	-	-	-	-	-	-	-	-	-	-	-	-	-	-	-	-	-	-	-	-	-	-	-	-	-	
		Kfz R2	-	-	-	-	-	-	-	-	-	-	-	-	-	-	-	-	-	-	-	-	-	-	-	-	-	-	-	-	-	-	-
		SV R2	-	-	-	-	-	-	-	-	-	-	-	-	-	-	-	-	-	-	-	-	-	-	-	-	-	-	-	-	-	-	-
B 61	Petershagen 2 3619 / 5336	Kfz R1	-	-	-	-	-	-	-	-	-	-	-	-	-	-	-	-	-	-	-	-	-	-	-	-	-	-	-	-	-	-	
		SV R1	-	-	-	-	-	-	-	-	-	-	-	-	-	-	-	-	-	-	-	-	-	-	-	-	-	-	-	-	-	-	
		Kfz R2	-	-	-	-	-	-	-	-	-	-	-	-	-	-	-	-	-	-	-	-	-	-	-	-	-	-	-	-	-	-	-
		SV R2	-	-	-	-	-	-	-	-	-	-	-	-	-	-	-	-	-	-	-	-	-	-	-	-	-	-	-	-	-	-	-
B 61	Barkhausen 3719 / 5368	Kfz R1	-	-	-	-	-	-	-	-	-	-	-	-	-	-	-	-	-	-	-	-	-	-	-	-	-	-	-	-	-	-	
		SV R1	-	-	-	-	-	-	-	-	-	-	-	-	-	-	-	-	-	-	-	-	-	-	-	-	-	-	-	-	-	-	
		Kfz R2	-	-	-	-	-	-	-	-	-	-	-	-	-	-	-	-	-	-	-	-	-	-	-	-	-	-	-	-	-	-	-
		SV R2	-	-	-	-	-	-	-	-	-	-	-	-	-	-	-	-	-	-	-	-	-	-	-	-	-	-	-	-	-	-	-
B 61	Ostwestfalendamm 3917 / 5386	Kfz R1	-	-	-	-	-	B	B	B	B	B	B	B	B	B	B	B	B	B	B	B	B	B	B	B	B	B	B	B	B	B	
		SV R1	-	-	-	-	-	B	B	B	B	B	B	B	B	B	B	B	B	B	B	B	B	B	B	B	B	B	B	B	B	B	
		Kfz R2	-	-	-	-	-	-	B	B	B	B	B	B	B	B	B	B	B	B	B	B	B	B	B	B	B	B	B	B	B	B	B
		SV R2	-	-	-	-	-	B	B	B	B	B	B	B	B	B	B	B	B	B	B	B	B	B	B	B	B	B	B	B	B	B	B

Laufzeit der Dauerzählstellen und Datenvollständigkeit Kfz und SV

Juli 2021

Str.-Kl. u. -Nr.	Zst.-Name TK / Zst.-Nr.	W.-Tag	D		F		S		M		D		M		D		F		S		M		D		M		D		F		S		
		Feiertag	01	02	03	04	05	06	07	08	09	10	11	12	13	14	15	16	17	18	19	20	21	22	23	24	25	26	27	28	29	30	31
		Tag	Datenqualität ("-" : original Gerätewert, "R" : stundenweise, "B" : tagesweise eingeschätzter Wert)																														
B 61	Linteler See 4116 / 5377	Kfz R1	-	-	-	-	-	-	-	-	-	-	-	-	-	-	-	-	-	-	-	-	-	-	-	-	-	-	-	-	-	-	
		SV R1	-	-	-	-	-	-	-	-	-	-	-	-	-	-	-	-	-	-	-	-	-	-	-	-	-	-	-	-	-	-	-
		Kfz R2	-	-	-	-	-	-	-	-	-	-	-	-	-	-	-	-	-	-	-	-	-	-	-	-	-	-	-	-	-	-	-
		SV R2	-	-	-	-	-	-	-	-	-	-	-	-	-	-	-	-	-	-	-	-	-	-	-	-	-	-	-	-	-	-	-
B 62	Netphen-Afholderbach 5014 / 5354	Kfz R1	-	-	-	-	-	-	-	-	-	-	-	-	-	-	-	-	-	-	-	-	-	-	-	-	-	-	-	-	-	-	
		SV R1	-	-	-	-	-	-	-	-	-	-	-	-	-	-	-	-	-	-	-	-	-	-	-	-	-	-	-	-	-	-	-
		Kfz R2	-	-	-	-	-	-	-	-	-	-	-	-	-	-	-	-	-	-	-	-	-	-	-	-	-	-	-	-	-	-	-
		SV R2	-	-	-	-	-	-	-	-	-	-	-	-	-	-	-	-	-	-	-	-	-	-	-	-	-	-	-	-	-	-	-
B 63	Hamm-Heessen 4212 / 5361	Kfz R1	-	-	-	-	-	-	-	-	-	-	-	-	B	B	B	B	B	B	B	B	B	B	B	B	B	B	B	B	B	B	
		SV R1	-	-	-	-	-	-	-	-	-	-	-	-	-	B	B	B	B	B	B	B	B	B	B	B	B	B	B	B	B	B	
		Kfz R2	-	-	-	-	-	-	-	-	-	-	-	-	R	B	B	B	B	B	B	B	B	B	B	B	B	B	B	B	B	B	B
		SV R2	-	-	-	-	-	-	-	-	-	-	-	-	R	B	B	B	B	B	B	B	B	B	B	B	B	B	B	B	B	B	B
B 63	Drensteinfurt 4212 / 5302	Kfz R1	-	-	-	-	-	-	-	-	-	-	-	-	-	-	-	-	-	-	-	-	-	-	-	-	-	-	-	-	-	-	
		SV R1	-	-	-	-	-	-	-	-	-	-	-	-	-	-	-	-	-	-	-	-	-	-	-	-	-	-	-	-	-	-	-
		Kfz R2	-	-	-	-	-	-	-	-	-	-	-	-	-	-	-	-	-	-	-	-	-	-	-	-	-	-	-	-	-	-	-
		SV R2	-	-	-	-	-	-	-	-	-	-	-	-	-	-	-	-	-	-	-	-	-	-	-	-	-	-	-	-	-	-	-
B 64	Bad Driburg Süd 4220 / 5378	Kfz R1	B	B	B	B	B	B	B	B	B	B	B	B	B	B	B	B	B	B	B	B	B	B	B	B	B	B	B	B	B	B	
		SV R1	B	B	B	B	B	B	B	B	B	B	B	B	B	B	B	B	B	B	B	B	B	B	B	B	B	B	B	B	B	B	B
		Kfz R2	-	-	-	-	-	-	-	-	-	-	-	-	-	-	-	-	-	-	-	-	-	-	-	-	-	-	-	-	-	-	-
		SV R2	-	-	-	-	-	-	-	-	-	-	-	-	-	-	-	-	-	-	-	-	-	-	-	-	-	-	-	-	-	-	-
B 64	Delbrück-West 4217 / 5355	Kfz R1	-	-	-	-	-	-	-	-	-	-	-	-	-	-	-	-	-	-	-	-	-	-	-	-	-	-	-	-	-	-	
		SV R1	-	-	-	-	-	-	-	-	-	-	-	-	-	-	-	-	-	-	-	-	-	-	-	-	-	-	-	-	-	-	-
		Kfz R2	-	-	-	-	-	-	-	-	-	-	-	-	-	-	-	-	-	-	-	-	-	-	-	-	-	-	-	-	-	-	-
		SV R2	-	-	-	-	-	-	-	-	-	-	-	-	-	-	-	-	-	-	-	-	-	-	-	-	-	-	-	-	-	-	-
B 66	Bl-Hillegossen 4017 / 5337	Kfz R1	-	-	-	-	B	B	B	B	B	B	B	B	B	B	B	B	B	B	B	B	B	B	B	B	B	B	B	B	B	B	
		SV R1	-	-	-	-	B	B	B	B	B	B	B	B	B	B	B	B	B	B	B	B	B	B	B	B	B	B	B	B	B	B	B
		Kfz R2	-	-	-	-	B	B	B	B	B	B	B	B	B	B	B	B	B	B	B	B	B	B	B	B	B	B	B	B	B	B	B
		SV R2	-	-	-	-	B	B	B	B	B	B	B	B	B	B	B	B	B	B	B	B	B	B	B	B	B	B	B	B	B	B	B
B 68	Halle-Gartnisch 3916 / 5303	Kfz R1	-	-	-	-	-	-	-	-	-	-	-	-	-	-	-	-	-	-	-	-	-	-	-	-	-	-	-	-	-	-	
		SV R1	-	-	-	-	-	-	-	-	-	-	-	-	-	-	-	-	-	-	-	-	-	-	-	-	-	-	-	-	-	-	-
		Kfz R2	-	-	-	-	-	-	-	-	-	-	-	-	-	-	-	-	-	-	-	-	-	-	-	-	-	-	-	-	-	-	-
		SV R2	-	-	-	-	-	-	-	-	-	-	-	-	-	-	-	-	-	-	-	-	-	-	-	-	-	-	-	-	-	-	-
B 68	Lichtenau 4319 / 5351	Kfz R1	-	-	-	-	-	-	-	-	-	-	-	-	-	-	-	-	-	-	-	-	-	-	-	-	-	-	-	-	-	-	
		SV R1	-	-	-	-	-	-	-	-	-	-	-	-	-	-	-	-	-	-	-	-	-	-	-	-	-	-	-	-	-	-	-
		Kfz R2	-	-	-	-	-	-	-	-	-	-	-	-	-	-	-	-	-	-	-	-	-	-	-	-	-	-	-	-	-	-	-
		SV R2	-	-	-	-	-	-	-	-	-	-	-	-	-	-	-	-	-	-	-	-	-	-	-	-	-	-	-	-	-	-	-
B 70	Heek Ost 3808 / 5379	Kfz R1	-	-	-	-	-	-	-	-	-	-	-	-	-	-	-	-	-	-	-	-	-	-	-	-	-	-	-	-	-	-	
		SV R1	-	-	-	-	-	-	-	-	-	-	-	-	-	-	-	-	-	-	-	-	-	-	-	-	-	-	-	-	-	-	-
		Kfz R2	-	-	-	-	-	-	-	-	-	-	-	-	-	-	-	-	-	-	-	-	-	-	-	-	-	-	-	-	-	-	-
		SV R2	-	-	-	-	-	-	-	-	-	-	-	-	-	-	-	-	-	-	-	-	-	-	-	-	-	-	-	-	-	-	-
B 70	Vreden-Süd 3906 / 5362	Kfz R1	-	-	-	-	-	-	-	-	-	-	-	-	B	B	B	B	B	B	B	B	B	B	B	B	B	B	B	B	B	B	
		SV R1	-	-	-	-	-	-	-	-	-	-	-	-	-	B	B	B	B	B	B	B	B	B	B	B	B	B	B	B	B	B	
		Kfz R2	-	-	-	-	-	-	-	-	-	-	-	-	-	B	B	B	B	B	B	B	B	B	B	B	B	B	B	B	B	B	B
		SV R2	-	-	-	-	-	-	-	-	-	-	-	-	-	B	B	B	B	B	B	B	B	B	B	B	B	B	B	B	B	B	B
B 70	Lünten 3907 / 5380	Kfz R1	-	-	-	-	-	-	-	-	-	-	-	-	-	-	-	-	-	-	-	-	-	-	-	-	-	B	B	B	B	B	
		SV R1	-	-	-	-	-	-	-	-	-	-	-	-	-	-	-	-	-	-	-	-	-	-	-	-	-	B	B	B	B	B	
		Kfz R2	-	-	-	-	-	-	-	-	-	-	-	-	-	-	-	-	-	-	-	-	-	-	-	-	-	-	B	B	B	B	B
		SV R2	-	-	-	-	-	-	-	-	-	-	-	-	-	-	-	-	-	-	-	-	-	-	-	-	-	-	B	B	B	B	B
B 70	Raesfeld West 4206 / 5381	Kfz R1	-	-	-	-	-	-	-	-	-	-	-	-	-	-	-	-	-	-	-	-	-	-	-	-	-	-	-	-	-	-	
		SV R1	-	-	-	-	-	-	-	-	-	-	-	-	-	-	-	-	-	-	-	-	-	-	-	-	-	-	-	-	-	-	-
		Kfz R2	-	-	-	-	-	-	-	-	-	-	-	-	-	-	-	-	-	-	-	-	-	-	-	-	-	-	-	-	-	-	-
		SV R2	-	-	-	-	-	-	-	-	-	-	-	-	-	-	-	-	-	-	-	-	-	-	-	-	-	-	-	-	-	-	-
B 83	Beverungen-Wehrden 4222 / 5382	Kfz R1	-	-	-	-	-	-	-	-	-	-	-	-	-	-	-	-	-	-	-	-	-	-	-	-	-	-	-	-	-	-	
		SV R1	-	-	-	-	-	-	-	-	-	-	-	-	-	-	-	-	-	-	-	-	-	-	-	-	-	-	-	-	-	-	-
		Kfz R2	-	-	-	-	-	-	-	-	-	-	-	-	-	-	-	-	-	-	-	-	-	-	-	-	-	-	-	-	-	-	-
		SV R2	-	-	-	-	-	-	-	-	-	-	-	-	-	-	-	-	-	-	-	-	-	-	-	-	-	-	-	-	-	-	-

Herausgeber:

Landesbetrieb Straßenbau Nordrhein-Westfalen, Landesmobilitätszentrale, Bonner Straße 67, 51379 Leverkusen
Die Autobahn GmbH des Bundes, NL Rheinland, GB Verkehrszentrale Leverkusen, Bonner Straße 65, 51379 Leverkusen

Auswertung:

DTV-Verkehrsconsult GmbH, Pascalstraße 53, 52076 Aachen

Laufzeit der Dauerzählstellen und Datenvollständigkeit Kfz und SV

Juli 2021

Str.-Kl. u. -Nr.	Zst.-Name TK / Zst.-Nr.	W.-Tag	D F S S				M D M D F S S					M D M D F S S					M D M D F S S																
		Feiertag	01	02	03	04	05	06	07	08	09	10	11	12	13	14	15	16	17	18	19	20	21	22	23	24	25	26	27	28	29	30	31
		Tag	Datenqualität ("-" : original Gerätwert, "R" : stundenweise, "B" : tagesweise eingeschätzter Wert)																														
B 219	Greven (N) 3811 / 5350	Kfz R1	-	-	-	-	-	-	-	-	-	-	-	-	-	-	-	-	-	-	-	-	-	-	-	-	-	-	-	-	-	-	
		SV R1	-	-	-	-	-	-	-	-	-	-	-	-	-	-	-	-	-	-	-	-	-	-	-	-	-	-	-	-	-	-	
		Kfz R2	-	-	-	-	-	-	-	-	-	-	-	-	-	-	-	-	-	-	-	-	-	-	-	-	-	-	-	-	-	-	-
		SV R2	-	-	-	-	-	-	-	-	-	-	-	-	-	-	-	-	-	-	-	-	-	-	-	-	-	-	-	-	-	-	-
B 220	Emmerich 4103 / 5258	Kfz R1	-	-	-	-	-	-	-	-	-	-	-	-	-	-	-	-	-	-	-	-	-	-	-	-	-	-	-	-	-	-	
		SV R1	-	-	-	-	-	-	-	-	-	-	-	-	-	-	-	-	-	-	-	-	-	-	-	-	-	-	-	-	-	-	
		Kfz R2	-	-	-	-	-	-	-	-	-	-	-	-	-	-	-	-	-	-	-	-	-	-	-	-	-	-	-	-	-	-	-
		SV R2	-	-	-	-	-	-	-	-	-	-	-	-	-	-	-	-	-	-	-	-	-	-	-	-	-	-	-	-	-	-	-
B 221	Brüggen (N) 4703 / 5432	Kfz R1	-	-	-	-	-	-	-	-	-	-	-	-	-	-	-	-	-	-	-	-	-	-	-	-	-	-	-	-	-	-	
		SV R1	-	-	-	-	-	-	-	-	-	-	-	-	-	-	-	-	-	-	-	-	-	-	-	-	-	-	-	-	-	-	
		Kfz R2	-	-	-	-	-	-	-	-	-	-	-	-	-	-	-	-	-	-	-	-	-	-	-	-	-	-	-	-	-	-	-
		SV R2	-	-	-	-	-	-	-	-	-	-	-	-	-	-	-	-	-	-	-	-	-	-	-	-	-	-	-	-	-	-	-
B 221	Arsbeck 4803 / 5276	Kfz R1	-	-	-	-	-	-	-	-	-	-	-	-	-	-	-	-	-	-	-	-	-	-	-	-	-	-	-	-	-	-	
		SV R1	-	-	-	-	-	-	-	-	-	-	-	-	-	-	-	-	-	-	-	-	-	-	-	-	-	-	-	-	-	-	
		Kfz R2	-	-	-	-	-	-	-	-	-	-	-	-	-	-	-	-	-	-	-	-	-	-	-	-	-	-	-	-	-	-	-
		SV R2	-	-	-	-	-	-	-	-	-	-	-	-	-	-	-	-	-	-	-	-	-	-	-	-	-	-	-	-	-	-	-
B 221	Heinsberg 4902 / 5259	Kfz R1	-	-	-	-	-	-	-	-	-	-	-	-	-	-	-	-	-	-	-	-	-	-	-	-	-	-	-	-	-	-	
		SV R1	-	-	-	-	-	-	-	-	-	-	-	-	-	-	-	-	-	-	-	-	-	-	-	-	-	-	-	-	-	-	
		Kfz R2	-	-	-	-	-	-	-	-	-	-	-	-	-	-	-	R	-	-	-	-	-	-	-	-	-	-	-	-	-	-	
		SV R2	-	-	-	-	-	-	-	-	-	-	-	-	-	-	R	-	-	-	-	-	-	-	-	-	-	-	-	-	-	-	
B 224	Bottrop 4407 / 5344	Kfz R1	B	B	B	B	B	B	B	B	B	B	B	B	B	B	-	-	-	-	-	-	-	-	-	-	-	-	-	-	-	-	
		SV R1	B	B	B	B	B	B	B	B	B	B	B	B	B	B	B	-	-	-	-	-	-	-	-	-	-	-	-	-	-	-	
		Kfz R2	B	B	B	B	B	B	B	B	B	B	B	B	B	B	B	-	-	-	-	-	-	-	-	-	-	-	-	-	-	-	
		SV R2	B	B	B	B	B	B	B	B	B	B	B	B	B	B	B	B	-	-	-	-	-	-	-	-	-	-	-	-	-	-	
B 226	Gedern 4510 / 5272	Kfz R1	B	B	B	B	B	B	B	B	B	B	B	B	B	B	B	B	B	B	B	B	B	B	B	B	B	B	B	B	B	B	
		SV R1	B	B	B	B	B	B	B	B	B	B	B	B	B	B	B	B	B	B	B	B	B	B	B	B	B	B	B	B	B	B	
		Kfz R2	B	B	B	B	B	B	B	B	B	B	B	B	B	B	B	B	B	B	B	B	B	B	B	B	B	B	B	B	B	B	B
		SV R2	B	B	B	B	B	B	B	B	B	B	B	B	B	B	B	B	B	B	B	B	B	B	B	B	B	B	B	B	B	B	B
B 226	Wanne-Eickel Ost 4409 / 5364	Kfz R1	-	-	-	-	-	-	-	-	-	-	-	-	-	-	-	-	-	-	-	-	-	-	-	-	-	-	-	-	-	-	
		SV R1	-	-	-	-	-	-	-	-	-	-	-	-	-	-	-	-	-	-	-	-	-	-	-	-	-	-	-	-	-	-	
		Kfz R2	-	-	-	-	-	-	-	-	-	-	-	-	-	-	-	-	-	-	-	-	-	-	-	-	-	-	-	-	-	-	-
		SV R2	-	-	-	-	-	-	-	-	-	-	-	-	-	-	-	-	-	-	-	-	-	-	-	-	-	-	-	-	-	-	-
B 229	Delecke 2 4514 / 5334	Kfz R1	B	B	B	B	B	B	B	B	B	B	B	B	B	B	B	B	B	B	B	B	B	B	B	B	B	B	B	B	B	B	
		SV R1	B	B	B	B	B	B	B	B	B	B	B	B	B	B	B	B	B	B	B	B	B	B	B	B	B	B	B	B	B	B	
		Kfz R2	B	B	B	B	B	B	B	B	B	B	B	B	B	B	B	B	B	B	B	B	B	B	B	B	B	B	B	B	B	B	B
		SV R2	B	B	B	B	B	B	B	B	B	B	B	B	B	B	B	B	B	B	B	B	B	B	B	B	B	B	B	B	B	B	B
B 229	Lüdenscheid-Brügge 4711 / 5321	Kfz R1	-	-	-	-	-	-	-	-	-	-	-	-	-	-	R	R	-	-	-	-	-	-	-	-	-	-	-	-	-	-	
		SV R1	-	-	-	-	-	-	-	-	-	-	-	-	-	-	R	R	-	-	-	-	-	-	-	-	-	-	-	-	-	-	
		Kfz R2	-	-	-	-	-	-	-	-	-	-	-	-	-	-	R	R	-	-	-	-	-	-	-	-	-	-	-	-	-	-	
		SV R2	-	-	-	-	-	-	-	-	-	-	-	-	-	-	R	R	-	-	-	-	-	-	-	-	-	-	-	-	-	-	
B 229	Solingen 4808 / 5203	Kfz R1	R	-	-	-	-	-	-	-	-	-	-	-	-	R	-	-	-	-	-	-	-	-	-	-	-	-	-	-	-		
		SV R1	R	-	-	-	-	-	-	-	-	-	-	-	-	R	-	-	-	-	-	-	-	-	-	-	-	-	-	-	-		
		Kfz R2	-	-	-	-	-	-	-	-	-	-	-	-	-	-	-	-	-	-	-	-	-	-	-	-	-	-	-	-	-	-	
		SV R2	-	-	-	-	-	-	-	-	-	-	-	-	-	-	-	-	-	-	-	-	-	-	-	-	-	-	-	-	-	-	
B 230	Holzheim 4805 / 5238	Kfz R1	-	-	-	-	-	-	-	-	-	-	-	-	-	-	-	-	-	-	-	-	-	-	-	-	-	-	-	-	-		
		SV R1	-	-	-	-	-	-	-	-	-	-	-	-	-	-	-	-	-	-	-	-	-	-	-	-	-	-	-	-	-	-	
		Kfz R2	-	-	-	-	-	-	-	-	-	-	-	-	-	-	-	-	-	-	-	-	-	-	-	-	-	-	-	-	-	-	
		SV R2	-	-	-	-	-	-	-	-	-	-	-	-	-	-	-	-	-	-	-	-	-	-	-	-	-	-	-	-	-	-	
B 235	Datteln 4210 / 5345	Kfz R1	-	-	-	-	-	-	-	-	-	-	-	-	-	-	-	-	-	-	-	-	-	-	-	-	-	-	-	-	-		
		SV R1	-	-	-	-	-	-	-	-	-	-	-	-	-	-	-	-	-	-	-	-	-	-	-	-	-	-	-	-	-	-	
		Kfz R2	-	-	-	-	-	-	-	-	-	-	-	-	-	-	-	-	-	-	-	-	-	-	-	-	-	-	-	-	-	-	
		SV R2	-	-	-	-	-	-	-	-	-	-	-	-	-	-	-	-	-	-	-	-	-	-	-	-	-	-	-	-	-	-	
B 236	Dortmund-Wambeldorf 4411 / 5365	Kfz R1	B	B	B	B	B	B	B	B	B	B	B	B	B	B	B	B	B	B	B	B	B	B	B	B	B	B	B	B	B		
		SV R1	B	B	B	B	B	B	B	B	B	B	B	B	B	B	B	B	B	B	B	B	B	B	B	B	B	B	B	B	B	B	
		Kfz R2	B	B	B	B	B	B	B	B	B	B	B	B	B	B	B	B	B	B	B	B	B	B	B	B	B	B	B	B	B	B	
		SV R2	B	B	B	B	B	B	B	B	B	B	B	B	B	B	B	B	B	B	B	B	B	B	B	B	B	B	B	B	B	B	

Laufzeit der Dauerzählstellen und Datenvollständigkeit Kfz und SV

Juli 2021

Str.-Kl. u. -Nr.	Zst.-Name TK / Zst.-Nr.	W.-Tag	D		F		S		M		D		M		D		F		S		M		D		M		D		F		S								
		Feiertag	01	02	03	04	05	06	07	08	09	10	11	12	13	14	15	16	17	18	19	20	21	22	23	24	25	26	27	28	29	30	31						
		Tag	Datenqualität ("-" : original Gerätewert, "R" : stundenweise, "B" : tagesweise eingeschätzter Wert)																																				
B 236	Dortmund-Berghofen 4511 / 5352	Kfz R1	-	-	-	-	-	-	-	-	-	-	-	-	-	-	-	-	-	-	-	-	-	-	-	-	-	-	-	-	-	-	-						
		SV R1	-	-	-	-	-	-	-	-	-	-	-	-	-	-	-	-	-	-	-	-	-	-	-	-	-	-	-	-	-	-	-	-					
		Kfz R2	-	-	-	-	-	-	-	-	-	-	-	-	-	-	-	-	-	-	-	-	-	-	-	-	-	-	-	-	-	-	-	-	-				
		SV R2	-	-	-	-	-	-	-	-	-	-	-	-	-	-	-	-	-	-	-	-	-	-	-	-	-	-	-	-	-	-	-	-	-				
B 236	Plettenberg-Ohle 4712 / 5309	Kfz R1	-	-	-	-	-	-	-	-	-	-	-	-	-	-	-	-	-	-	-	-	-	-	-	-	-	-	-	-	-	-	-	-					
		SV R1	-	-	-	-	-	-	-	-	-	-	-	-	-	-	-	-	-	-	-	-	-	-	-	-	-	-	-	-	-	-	-	-	-				
		Kfz R2	-	-	-	-	-	-	-	-	-	-	-	-	-	-	-	-	-	-	-	-	-	-	-	-	-	-	-	-	-	-	-	-	-	-			
		SV R2	-	-	-	-	-	-	-	-	-	-	-	-	-	-	-	-	-	-	-	-	-	-	-	-	-	-	-	-	-	-	-	-	-	-			
B 236	Altenhudem 4814 / 5383	Kfz R1	-	-	-	-	-	-	-	-	-	-	-	-	-	-	-	-	-	-	-	-	-	-	-	-	-	-	-	-	-	-	-	-	-				
		SV R1	-	-	-	-	-	-	-	-	-	-	-	-	-	-	-	-	-	-	-	-	-	-	-	-	-	-	-	-	-	-	-	-	-	-			
		Kfz R2	-	-	-	-	-	-	-	-	-	-	-	-	-	-	-	-	-	-	-	-	-	-	-	-	-	-	-	-	-	-	-	-	-	-	-		
		SV R2	-	-	-	-	-	-	-	-	-	-	-	-	-	-	-	-	-	-	-	-	-	-	-	-	-	-	-	-	-	-	-	-	-	-	-		
B 236	Gleidorf (O) 4815 / 5310	Kfz R1	-	-	-	-	-	-	-	-	-	-	-	-	-	-	-	-	-	-	-	-	-	-	-	-	-	-	-	-	-	-	-	-	-	-			
		SV R1	-	-	-	-	-	-	-	-	-	-	-	-	-	-	-	-	-	-	-	-	-	-	-	-	-	-	-	-	-	-	-	-	-	-	-		
		Kfz R2	-	-	-	-	-	-	-	-	-	-	-	-	-	-	-	-	-	-	-	-	-	-	-	-	-	-	-	-	-	-	-	-	-	-	-	-	
		SV R2	-	-	-	-	-	-	-	-	-	-	-	-	-	-	-	-	-	-	-	-	-	-	-	-	-	-	-	-	-	-	-	-	-	-	-	-	
B 236	Schmallenberg 4815 / 5367	Kfz R1	-	-	-	-	-	-	-	-	-	-	-	-	-	-	-	-	-	-	-	-	-	-	-	-	-	-	-	-	-	-	-	-	-	-	-		
		SV R1	-	-	-	-	-	-	-	-	-	-	-	-	-	-	-	-	-	-	-	-	-	-	-	-	-	-	-	-	-	-	-	-	-	-	-		
		Kfz R2	-	-	-	-	-	-	-	-	-	-	-	-	-	-	-	-	-	-	-	-	-	-	-	-	-	-	-	-	-	-	-	-	-	-	-	-	
		SV R2	-	-	-	-	-	-	-	-	-	-	-	-	-	-	R	B	B	B	B	B	B	B	B	B	B	B	B	B	B	B	B	B	B	B	B		
B 236	Winterberg-Waltenberg 4817 / 5366	Kfz R1	-	-	-	-	-	-	-	-	-	-	-	-	-	-	-	-	-	-	-	-	-	-	-	-	-	-	-	-	-	-	-	-	-	-	-		
		SV R1	-	-	-	-	-	-	-	-	-	-	-	-	-	-	-	-	-	-	-	-	-	-	-	-	-	-	-	-	-	-	-	-	-	-	-		
		Kfz R2	-	-	-	-	-	-	-	-	-	-	-	-	-	-	-	-	-	-	-	-	-	-	-	-	-	-	-	-	-	-	-	-	-	-	-	-	
		SV R2	-	-	-	-	-	-	-	-	-	-	-	-	-	-	-	-	-	-	-	-	-	-	-	-	-	-	-	-	-	-	-	-	-	-	-	-	
B 236	Winterberg-Herrloh 4817 / 5369	Kfz R1	-	-	-	-	-	-	-	-	-	-	-	-	-	-	-	-	-	-	-	-	-	-	-	-	-	-	-	-	-	-	-	-	-	-	-		
		SV R1	-	-	-	-	-	-	-	-	-	-	-	-	-	-	-	-	-	-	-	-	-	-	-	-	-	-	-	-	-	-	-	-	-	-	-		
		Kfz R2	-	-	-	-	-	-	-	-	-	-	-	-	-	-	-	-	-	-	-	-	-	-	-	-	-	-	-	-	-	-	-	-	-	-	-	-	
		SV R2	-	-	-	-	-	-	-	-	-	-	-	-	-	-	-	-	-	-	-	-	-	-	-	-	-	-	-	-	-	-	-	-	-	-	-	-	
B 237	Ohl 4810 / 5225	Kfz R1	-	-	-	-	-	-	-	-	-	-	-	-	-	-	-	-	-	-	-	-	-	-	-	-	-	-	-	-	-	-	-	-	-	-	-		
		SV R1	-	-	-	-	-	-	-	-	-	-	-	-	-	-	-	-	-	-	-	-	-	-	-	-	-	-	-	-	-	-	-	-	-	-	-		
		Kfz R2	-	-	-	-	-	-	-	-	-	-	-	-	-	-	-	-	-	-	-	-	-	-	-	-	-	-	-	-	-	-	-	-	-	-	-	-	
		SV R2	-	-	-	-	-	-	-	-	-	-	-	-	-	-	-	-	-	-	-	-	-	-	-	-	-	-	-	-	-	-	-	-	-	-	-	-	
B 239	Espelkamp-Gestringen 3617 / 5356	Kfz R1	-	-	-	-	-	-	-	-	-	-	-	-	B	B	B	B	B	B	B	B	B	B	B	B	B	B	B	B	B	B	B	B	B	B	B		
		SV R1	-	-	-	-	-	-	-	-	-	-	-	-	B	B	B	B	B	B	B	B	B	B	B	B	B	B	B	B	B	B	B	B	B	B	B		
		Kfz R2	-	-	-	-	-	-	-	-	-	-	-	-	B	B	B	B	B	B	B	B	B	B	B	B	B	B	B	B	B	B	B	B	B	B	B	B	
		SV R2	-	-	-	-	-	-	-	-	-	-	-	-	B	B	B	B	B	B	B	B	B	B	B	B	B	B	B	B	B	B	B	B	B	B	B	B	
B 239	Bad Salzuflen 3918 / 5315	Kfz R1	-	-	-	-	-	-	-	-	-	-	-	-	-	-	-	-	-	-	-	-	-	-	-	-	-	-	-	-	-	-	-	-	-	-	-		
		SV R1	-	-	-	-	-	-	-	-	-	-	-	-	-	-	-	-	-	-	-	-	-	-	-	-	-	-	-	-	-	-	-	-	-	-	-	-	
		Kfz R2	-	-	-	-	-	-	-	-	-	-	-	-	-	-	-	-	-	-	-	-	-	-	-	-	-	-	-	-	-	-	-	-	-	-	-	-	-
		SV R2	-	-	-	-	-	-	-	-	-	-	-	-	-	-	-	-	-	-	-	-	-	-	-	-	-	-	-	-	-	-	-	-	-	-	-	-	-
B 239	Detmold-Heidenoldendorf 4018 / 5357	Kfz R1	-	-	-	-	-	-	-	-	-	-	-	-	-	-	-	-	-	-	-	-	-	-	-	-	-	-	-	-	-	-	-	-	-	-	-		
		SV R1	-	-	-	-	-	-	-	-	-	-	-	-	-	-	-	-	-	-	-	-	-	-	-	-	-	-	-	-	-	-	-	-	-	-	-		
		Kfz R2	-	-	-	-	-	-	-	-	-	-	-	-	-	-	-	-	-	-	-	-	-	-	-	-	-	-	-	-	-	-	-	-	-	R	B	-	
		SV R2	-	-	-	-	-	-	-	-	-	-	-	-	-	-	-	-	-	-	-	-	-	-	-	-	-	-	-	-	-	-	-	-	-	R	B	-	
B 239	Höxter-Fürstenaue 4121 / 5358	Kfz R1	-	-	-	-	-	-	-	-	-	-	-	-	-	-	-	-	-	-	-	-	-	-	-	-	-	-	-	-	-	-	-	-	-	-	-		
		SV R1	-	-	-	-	-	-	-	-	-	-	-	-	-	-	-	-	-	-	-	-	-	-	-	-	-	-	-	-	-	-	-	-	-	-	-		
		Kfz R2	-	-	-	-	-	-	-	-	-	-	-	-	-	-	-	-	-	-	-	-	-	-	-	-	-	-	-	-	-	-	-	-	-	-	-	-	
		SV R2	-	-	-	-	-	-	-	-	-	-	-	-	-	-	-	-	-	-	-	-	-	-	-	-	-	-	-	-	-	-	-	-	-	-	-	-	
B 241	Bever 4322 / 5384	Kfz R1	-	-	-	-	-	-	-	-	-	-	-	-	-	-	-	-	-	-	-	-	-	-	-	-	-	-	-	-	-	-	-	-	-	-	-		
		SV R1	-	-	-	-	-	-	-	-	-	-	-	-	-	-	-	-	-	-	-	-	-	-	-	-	-	-	-	-	-	-	-	-	-	-	-		
		Kfz R2	-	-	-	-	-	-	-	-	-	-	-	-	-	-	-	-	-	-	-	-	-	-	-	-	-	-	-	-	-	-	-	-	-	-	-	-	
		SV R2	-	-	-	-	-	-	-	-	-	-	-	-	-	-	-	-	-	-	-	-	-	-	-	-	-	-	-	-	-	-	-	-	-	-	-	-	
B 252	Brakel 4221 / 5340	Kfz R1	B	B	B	B	B	B	B	B	B	B	B	B	B	B	B	B	B	B	B	B	B	B	B	B	B	B	B	B	B	B	B	B	B	B	B		
		SV R1	B	B	B	B	B	B	B	B	B	B	B	B	B	B	B	B	B	B	B	B	B	B	B	B	B	B	B	B	B	B	B	B	B	B	B		
		Kfz R2	B	B	B	B	B	B	B	B	B	B	B	B	B	B	B	B	B	B	B	B	B	B	B	B	B	B	B	B	B	B	B	B	B	B	B	B	
		SV R2	B	B	B	B	B	B	B	B	B	B	B	B	B	B	B	B	B	B	B	B	B	B	B	B	B	B	B	B	B	B	B	B	B	B	B	B	

Herausgeber:

Landesbetrieb Straßenbau Nordrhein-Westfalen, Landesmobilitätszentrale, Bonner Straße 67, 51379 Leverkusen
Die Autobahn GmbH des Bundes, NL Rheinland, GB Verkehrszentrale Leverkusen, Bonner Straße 65, 51379 Leverkusen

Auswertung:

DTV-Verkehrsconsult GmbH, Pascalstraße 53, 52076 Aachen

Laufzeit der Dauerzählstellen und Datenvollständigkeit Kfz und SV

Juli 2021

Str.-Kl. u. -Nr.	Zst.-Name TK / Zst.-Nr.	W.-Tag	D F S S				M D M D F S S				M D M D F S S				M D M D F S S																					
		Feiertag	01	02	03	04	05	06	07	08	09	10	11	12	13	14	15	16	17	18	19	20	21	22	23	24	25	26	27	28	29	30	31			
		Tag	Datenqualität ("-": original Gerätewert, "R": stundenweise, "B": tagesweise eingeschätzter Wert)																																	
B 514	Kalletal 3819 / 5347	Kfz R1	-	-	-	-	-	-	-	-	-	-	-	-	-	-	-	-	-	-	-	-	-	-	-	-	-	-	-	-	-	-	-	-		
		SV R1	-	-	-	-	-	-	-	-	-	-	-	-	-	-	-	-	-	-	-	-	-	-	-	-	-	-	-	-	-	-	-	-	-	
		Kfz R2	-	-	-	-	-	-	-	-	-	-	-	-	-	-	-	-	-	-	-	-	-	-	-	-	-	-	-	-	-	-	-	-	-	-
		SV R2	-	-	-	-	-	-	-	-	-	-	-	-	-	-	-	-	-	-	-	-	-	-	-	-	-	-	-	-	-	-	-	-	-	-
B 516	Ense-Möhnesee 4414 / 5346	Kfz R1	-	-	-	-	-	-	-	-	-	-	-	-	-	-	-	-	-	-	-	-	-	-	-	-	-	-	-	-	-	-	-	-		
		SV R1	-	-	-	-	-	-	-	-	-	-	-	-	-	-	-	-	-	-	-	-	-	-	-	-	-	-	-	-	-	-	-	-	-	
		Kfz R2	-	-	-	-	-	-	-	-	-	-	-	-	-	-	-	-	-	-	-	-	-	-	-	-	-	-	-	-	-	-	-	-	-	-
		SV R2	-	-	-	-	-	-	-	-	-	-	-	-	-	-	-	-	-	-	-	-	-	-	-	-	-	-	-	-	-	-	-	-	-	-
B 516	Brilon (W) 4517 / 5323	Kfz R1	-	-	-	-	-	-	-	-	-	-	-	-	-	R	B	B	B	B	B	B	B	B	B	B	B	B	B	B	B	B	B	B		
		SV R1	-	-	-	-	-	-	-	-	-	-	-	-	-	R	B	B	B	B	B	B	B	B	B	B	B	B	B	B	B	B	B	B	B	
		Kfz R2	-	-	-	-	-	-	-	-	-	-	-	-	-	R	B	B	B	B	B	B	B	B	B	B	B	B	B	B	B	B	B	B	B	B
		SV R2	-	-	-	-	-	-	-	-	-	-	-	-	-	R	B	B	B	B	B	B	B	B	B	B	B	B	B	B	B	B	B	B	B	B
B 525	Coesfeld-Ost 4009 / 5353	Kfz R1	-	-	-	-	-	-	-	-	-	-	-	-	-	B	B	B	B	B	B	B	B	B	B	B	B	B	B	B	B	B	B	B		
		SV R1	-	-	-	-	-	-	-	-	-	-	-	-	-	B	B	B	B	B	B	B	B	B	B	B	B	B	B	B	B	B	B	B	B	
		Kfz R2	-	-	-	-	-	-	-	-	-	-	-	-	-	B	B	B	B	B	B	B	B	B	B	B	B	B	B	B	B	B	B	B	B	B
		SV R2	-	-	-	-	-	-	-	-	-	-	-	-	-	B	B	B	B	B	B	B	B	B	B	B	B	B	B	B	B	B	B	B	B	B
L 11	Wollersheim (W) 5305 / 5234	Kfz R1	-	-	-	-	-	-	-	-	-	-	-	-	-	-	-	-	-	-	-	-	-	-	-	-	-	-	-	-	-	-	-	-		
		SV R1	-	-	-	-	-	-	-	-	-	-	-	-	-	-	-	-	-	-	-	-	-	-	-	-	-	-	-	-	-	-	-	-	-	
		Kfz R2	-	-	-	-	-	-	-	-	-	-	-	-	-	-	-	-	-	R	B	B	B	B	B	B	B	B	B	B	B	B	B	B	B	
		SV R2	-	-	-	-	-	-	-	-	-	-	-	-	-	-	-	-	R	B	B	B	B	B	B	B	B	B	B	B	B	B	B	B	B	
L 29	Heidenend 4603 / 5438	Kfz R1	-	-	-	-	-	-	-	-	-	-	-	-	-	-	-	-	-	-	-	-	-	-	-	-	-	-	-	-	-	-	-	-		
		SV R1	-	-	-	-	-	-	-	-	-	-	-	-	-	-	-	-	-	-	-	-	-	-	-	-	-	-	-	-	-	-	-	-	-	
		Kfz R2	-	-	-	-	-	-	-	-	-	-	-	-	-	-	-	-	-	-	-	-	-	-	-	-	-	-	-	-	-	-	-	-	-	
		SV R2	-	-	-	-	-	-	-	-	-	-	-	-	-	-	-	-	-	-	-	-	-	-	-	-	-	-	-	-	-	-	-	-	-	-
L 29	Willich-Viersen 4704 / 5266	Kfz R1	-	-	-	-	-	-	-	-	-	-	-	-	-	-	-	-	-	-	-	-	-	-	-	-	-	-	-	-	-	-	-	-		
		SV R1	-	-	-	-	-	-	-	-	-	-	-	-	-	-	-	-	-	-	-	-	-	-	-	-	-	-	-	-	-	-	-	-	-	
		Kfz R2	-	-	-	-	-	-	-	-	-	-	-	-	-	-	-	-	-	-	-	-	-	-	-	-	-	-	-	-	-	-	-	-	-	-
		SV R2	-	-	-	-	-	-	-	-	-	-	-	-	-	-	-	-	-	-	-	-	-	-	-	-	-	-	-	-	-	-	-	-	-	-
L 47	Sittard 5001 / 5256	Kfz R1	-	-	-	-	-	-	-	-	-	-	-	-	-	-	-	-	-	-	-	-	-	-	-	-	-	-	-	-	-	-	-	-		
		SV R1	-	-	-	-	-	-	-	-	-	-	-	-	-	-	-	-	-	-	-	-	-	-	-	-	-	-	-	-	-	-	-	-	-	
		Kfz R2	-	-	-	-	-	-	-	-	-	-	-	-	-	-	-	-	-	-	-	-	-	-	-	-	-	-	-	-	-	-	-	-	-	-
		SV R2	-	-	-	-	-	-	-	-	-	-	-	-	-	-	-	-	-	-	-	-	-	-	-	-	-	-	-	-	-	-	-	-	-	-
L 77	Goch (N) 4302 / 5241	Kfz R1	-	-	-	-	-	-	-	-	-	-	-	-	-	-	-	-	-	-	-	-	-	-	-	-	-	-	-	-	-	-	-	-		
		SV R1	-	-	-	-	-	-	-	-	-	-	-	-	-	-	-	-	-	-	-	-	-	-	-	-	-	-	-	-	-	-	-	-	-	
		Kfz R2	-	-	-	-	-	-	-	-	-	-	-	-	-	-	-	-	-	-	-	-	-	-	-	-	-	-	-	-	-	-	-	-	-	-
		SV R2	-	-	-	-	-	-	-	-	-	-	-	-	-	-	-	-	-	-	-	-	-	-	-	-	-	-	-	-	-	-	-	-	-	-
L 101	Schildgen (O) 4908 / 5427	Kfz R1	-	-	-	-	-	-	-	-	-	-	-	-	-	-	-	-	-	-	-	-	-	-	-	-	-	-	-	-	-	-	-	-		
		SV R1	-	-	-	-	-	-	-	-	-	-	-	-	-	-	-	-	-	-	-	-	-	-	-	-	-	-	-	-	-	-	-	-	-	
		Kfz R2	-	-	-	-	-	-	-	-	-	-	-	-	-	-	-	-	-	-	-	-	-	-	-	-	-	-	-	-	-	-	-	-	-	-
		SV R2	-	-	-	-	-	-	-	-	-	-	-	-	-	-	-	-	-	-	-	-	-	-	-	-	-	-	-	-	-	-	-	-	-	-
L 104	Kirchhellen (O) 4307 / 5524	Kfz R1	-	-	-	-	-	-	-	-	-	-	-	-	-	-	-	-	-	-	-	-	-	-	-	-	-	-	-	-	-	-	-	-	-	
		SV R1	-	-	-	-	-	-	-	-	-	-	-	-	-	-	-	-	-	-	-	-	-	-	-	-	-	-	-	-	-	-	-	-	-	
		Kfz R2	-	-	-	-	-	-	-	-	-	-	-	-	-	-	-	-	-	-	-	-	-	-	-	-	-	-	-	-	-	-	-	-	-	-
		SV R2	-	-	-	-	-	-	-	-	-	-	-	-	-	-	-	-	-	-	-	-	-	-	-	-	-	-	-	-	-	-	-	-	-	-
L 115	Ahrhütte (N) 5606 / 5245	Kfz R1	-	-	-	-	-	-	-	-	-	-	-	-	-	-	-	-	-	-	-	-	-	-	-	-	-	-	-	-	-	-	-	-	-	
		SV R1	-	-	-	-	-	-	-	-	-	-	-	-	-	-	-	-	-	-	-	-	-	-	-	-	-	-	-	-	-	-	-	-	-	
		Kfz R2	-	-	-	-	-	-	-	-	-	-	-	-	-	-	-	-	-	-	-	-	-	-	-	-	-	-	-	-	-	-	-	-	-	-
		SV R2	-	-	-	-	-	-	-	-	-	-	-	-	-	-	-	-	-	-	-	-	-	-	-	-	-	-	-	-	-	-	-	-	-	-
L 136	Loope 5010 / 5204	Kfz R1	-	-	-	-	-	-	-	-	-	-	-	-	-	-	-	-	-	-	-	-	-	-	-	-	-	-	-	-	-	-	-	-	-	
		SV R1	-	-	-	-	-	-	-	-	-	-	-	-	-	-	-	-	-	-	-	-	-	-	-	-	-	-	-	-	-	-	-	-	-	
		Kfz R2	-	-	-	-	-	-	-	-	-	-	-	-	-	-	-	-	-	-	-	-	-	-	-	-	-	-	-	-	-	-	-	-	-	-
		SV R2	-	-	-	-	-	-	-	-	-	-	-	-	-	-	-	-	-	-	-	-	-	-	-	-	-	-	-	-	-	-	-	-	-	-
L 143	Rottbitze (N) 5309 / 5406	Kfz R1	-	-	-	-	-	-	-	-	-	-	-	-	-	-	-	-	-	-	-	-	-	-	-	-	-	-	-	-	-	-	-	-	-	
		SV R1	-	-	-	-	-	-	-	-	-	-	-	-	-	-	-	-	-	-	-	-	-	-	-	-	-	-	-	-	-	-	-	-	-	
		Kfz R2	-	-	-	-	-	-	-	-	-	-	-	-	-	-	-	-	-	-	-	-	-	-	-	-	-	-	-	-	-	-	-	-	-	-
		SV R2	-	-	-	-	-	-	-	-	-	-	-	-	-	-	-	-	-	-	-	-	-	-	-	-	-	-	-	-	-	-	-	-	-	-

Laufzeit der Dauerzählstellen und Datenvollständigkeit Kfz und SV

Juli 2021

Str.-Kl. u. -Nr.	Zst.-Name TK / Zst.-Nr.	W.-Tag	D		F		S		M		D		M		D		F		S		M		D		M		D		F		S								
		Feiertag	01	02	03	04	05	06	07	08	09	10	11	12	13	14	15	16	17	18	19	20	21	22	23	24	25	26	27	28	29	30	31						
		Tag	Datenqualität ("-": original Gerätewert, "R": stundenweise, "B": tagesweise eingeschätzter Wert)																																				
L 357	D-Gerresheim 4707 / 5416	Kfz R1	-	-	-	-	-	-	-	-	-	-	-	-	-	-	-	-	-	-	-	-	-	-	-	-	-	-	-	-	-	-	-						
		SV R1	-	-	-	-	-	-	-	-	-	-	-	-	-	-	-	-	-	-	-	-	-	-	-	-	-	-	-	-	-	-	-	-					
		Kfz R2	-	-	-	-	-	-	-	-	-	-	-	-	-	-	-	-	-	-	-	-	-	-	-	-	-	-	-	-	-	-	-	-	-				
		SV R2	-	-	-	-	-	-	-	-	-	-	-	-	-	-	-	-	-	-	-	-	-	-	-	-	-	-	-	-	-	-	-	-	-				
L 358	Bensberg-Refrath 5008 / 5428	Kfz R1	-	-	-	-	-	-	-	-	-	-	-	-	-	-	-	-	-	-	-	-	-	-	-	-	-	-	-	-	-	-	-	-					
		SV R1	-	-	-	-	-	-	-	-	-	-	-	-	-	-	-	-	-	-	-	-	-	-	-	-	-	-	-	-	-	-	-	-	-				
		Kfz R2	-	-	-	-	-	-	-	-	-	-	-	-	-	-	-	-	-	-	-	-	-	-	-	-	-	-	-	-	-	-	R	-	-	-			
		SV R2	-	-	-	-	-	-	-	-	-	-	-	-	-	-	-	-	-	-	-	-	-	-	-	-	-	-	-	-	-	-	R	-	-	-			
L 359	Witzhelden (W) 4808 / 5418	Kfz R1	-	-	-	-	-	-	-	-	-	-	-	-	-	-	-	-	-	-	-	-	-	-	-	-	-	-	-	-	-	-	-	-	-				
		SV R1	-	-	-	-	-	-	-	-	-	-	-	-	-	-	-	-	-	-	-	-	-	-	-	-	-	-	-	-	-	-	-	-	-				
		Kfz R2	-	-	-	-	-	-	-	-	-	-	-	-	-	-	-	-	-	-	-	-	-	-	-	-	-	-	-	-	-	-	-	-	-	-			
		SV R2	-	-	-	-	-	-	-	-	-	-	-	-	-	-	-	-	-	-	-	-	-	-	-	-	-	-	-	-	-	-	-	-	-	-			
L 372	Brüggen (O) 4703 / 5433	Kfz R1	-	-	-	-	-	-	-	-	-	-	-	-	-	-	-	-	-	-	-	-	-	-	-	-	-	-	-	-	-	-	-	-	-				
		SV R1	-	-	-	-	-	-	-	-	-	-	-	-	-	-	-	-	-	-	-	-	-	-	-	-	-	-	-	-	-	-	-	-	-	-			
		Kfz R2	-	-	-	-	-	-	-	-	-	-	-	-	-	-	-	-	-	-	-	-	-	-	-	-	-	-	-	-	-	-	-	-	-	-	-		
		SV R2	-	-	-	-	-	-	-	-	-	-	-	-	-	-	-	-	-	-	-	-	-	-	-	-	-	-	-	-	-	-	-	-	-	-	-		
L 418	Hahnerberg 4708 / 5440	Kfz R1	-	-	-	-	-	-	-	-	-	-	-	-	-	-	-	-	-	-	-	-	-	-	-	-	-	-	-	-	-	-	-	-	-	-			
		SV R1	-	-	-	-	-	-	-	-	-	-	-	-	-	-	-	-	-	-	-	-	-	-	-	-	-	-	-	-	-	-	-	-	-	-	-		
		Kfz R2	-	-	-	-	-	-	-	-	-	-	-	-	-	-	-	-	-	-	-	-	-	-	-	-	-	-	-	-	-	-	-	-	-	-	-		
		SV R2	-	-	-	-	-	-	-	-	-	-	-	-	-	-	-	-	-	-	-	-	-	-	-	-	-	-	-	-	-	-	-	-	-	-	-	-	
L 442	Essen-Werden (O) 4607 / 5420	Kfz R1	-	-	-	-	-	-	-	-	-	-	-	-	-	-	-	-	-	-	-	-	-	-	-	-	-	-	-	-	-	-	-	-	-	-			
		SV R1	-	-	-	-	-	-	-	-	-	-	-	-	-	-	-	-	-	-	-	-	-	-	-	-	-	-	-	-	-	-	-	-	-	-	-		
		Kfz R2	-	-	-	-	-	-	-	-	-	-	-	-	-	-	-	-	-	-	-	-	-	-	-	-	-	-	-	-	-	-	-	-	R	-	-	-	
		SV R2	-	-	-	-	-	-	-	-	-	-	-	-	-	-	-	-	-	-	-	-	-	-	-	-	-	-	-	-	-	-	-	R	-	-	-	-	
L 442	Essen-Werden (N) 4607 / 5421	Kfz R1	-	-	-	-	-	-	-	-	-	-	-	-	-	-	-	-	-	-	-	-	-	-	-	-	-	-	-	-	-	-	-	-	-	-	-		
		SV R1	-	-	-	-	-	-	-	-	-	-	-	-	-	-	-	-	-	-	-	-	-	-	-	-	-	-	-	-	-	-	-	-	-	-	-		
		Kfz R2	-	-	-	-	-	-	-	-	-	-	-	-	-	-	-	-	-	-	-	-	-	-	-	-	-	-	-	-	-	-	-	-	-	-	-	-	
		SV R2	-	-	-	-	-	-	-	-	-	-	-	-	-	-	-	-	-	-	-	-	-	-	-	-	-	-	-	-	-	-	-	-	-	-	-	-	
L 463	Voerde 4306 / 5424	Kfz R1	-	-	-	-	-	-	-	-	-	-	-	-	-	-	-	-	-	-	-	-	-	-	-	-	-	-	-	-	-	-	-	-	-	-	-		
		SV R1	-	-	-	-	-	-	-	-	-	-	-	-	-	-	-	-	-	-	-	-	-	-	-	-	-	-	-	-	-	-	-	-	-	-	-		
		Kfz R2	-	-	-	-	-	-	-	-	-	-	-	-	-	-	-	-	-	-	-	-	-	-	-	-	-	-	-	-	-	-	-	R	-	-	-	-	
		SV R2	-	-	-	-	-	-	-	-	-	-	-	-	-	-	-	-	-	-	-	-	-	-	-	-	-	-	-	-	-	-	R	R	R	R	R	-	
L 475	Krefeld 4605 / 5434	Kfz R1	-	-	-	-	-	-	-	-	-	-	-	-	-	-	-	-	-	-	-	-	-	-	-	-	-	-	-	-	-	-	-	-	-	-	-		
		SV R1	-	-	-	-	-	-	-	-	-	-	-	-	-	-	-	-	-	-	-	-	-	-	-	-	-	-	-	-	-	-	-	-	-	-	-	-	
		Kfz R2	-	-	-	-	-	-	-	-	-	-	-	-	-	-	-	-	-	-	-	-	-	-	-	-	-	-	-	-	-	-	-	-	-	-	-	-	
		SV R2	-	-	-	-	-	-	-	-	-	-	-	-	-	-	-	-	-	-	-	-	-	-	-	-	-	-	-	-	-	-	-	-	-	-	-	-	-
L 528	Breckerfeld (N) 4710 / 5507	Kfz R1	-	-	-	-	-	-	-	-	-	-	-	-	-	-	-	-	-	-	-	-	-	-	-	-	-	-	-	-	-	-	-	-	-	-	-		
		SV R1	-	-	-	-	-	-	-	-	-	-	-	-	-	-	-	-	-	-	-	-	-	-	-	-	-	-	-	-	-	-	-	-	-	-	-	-	
		Kfz R2	-	-	-	-	-	-	-	-	-	-	-	-	-	-	-	-	-	-	-	-	-	-	-	-	-	-	-	-	-	-	-	-	-	-	-	-	-
		SV R2	-	-	-	-	-	-	-	-	-	-	-	-	-	-	-	-	-	-	-	-	-	-	-	-	-	-	-	-	-	-	-	-	-	-	-	-	-
L 531	Siegen 5114 / 5332	Kfz R1	-	-	-	-	-	-	-	-	-	-	-	-	-	-	-	-	-	-	-	-	-	-	-	-	-	-	-	-	-	-	-	-	-	-	-	-	
		SV R1	-	-	-	-	-	-	-	-	-	-	-	-	-	-	-	-	-	-	-	-	-	-	-	-	-	-	-	-	-	-	-	-	-	-	-	-	
		Kfz R2	-	-	-	-	-	-	-	-	-	-	-	-	-	-	-	-	-	-	-	-	-	-	-	-	-	-	-	-	-	-	-	-	-	-	-	-	-
		SV R2	-	-	-	-	-	-	-	-	-	-	-	-	-	-	-	-	-	-	-	-	-	-	-	-	-	-	-	-	-	-	-	-	-	-	-	-	-
L 544	Langscheid (W) 4613 / 5510	Kfz R1	-	-	-	-	-	-	-	-	-	-	-	-	-	-	-	-	-	-	-	-	-	-	-	-	-	-	-	-	-	-	-	-	-	-	-	-	
		SV R1	-	-	-	-	-	-	-	-	-	-	-	-	-	-	-	-	-	-	-	-	-	-	-	-	-	-	-	-	-	-	-	-	-	-	-	-	
		Kfz R2	-	-	-	-	-	-	-	-	-	-	-	-	-	-	-	-	-	-	-	-	-	-	-	-	-	-	-	-	-	-	-	-	-	-	-	-	-
		SV R2	-	-	-	-	-	-	-	-	-	-	-	-	-	-	-	-	-	-	-	-	-	-	-	-	-	-	-	-	-	-	-	-	-	-	-	-	-
L 551	Haltern 4209 / 5536	Kfz R1	-	-	-	-	-	-	-	-	-	-	-	-	-	-	-	-	-	-	-	-	-	-	-	-	-	-	-	-	-	-	-	-	-	-	-	-	
		SV R1	-	-	-	-	-	-	-	-	-	-	-	-	-	-	-	-	-	-	-	-	-	-	-	-	-	-	-	-	-	-	-	-	-	-	-	-	
		Kfz R2	-	-	-	-	-	-	-	-	-	-	-	-	-	-	-	-	-	-	-	-	-	-	-	-	-	-	-	-	-	-	-	-	-	-	-	-	-
		SV R2	-	-	-	-	-	-	-	-	-	-	-	-	-	-	-	-	-	-	-	-	-	-	-	-	-	-	-	-	-	-	-	-	-	-	-	-	-
L 555	Coesfeld-Nordost 4009 / 5533	Kfz R1	-	-	-	-	-	-	-	-	-	-	-	-	-	-	-	-	-	-	-	-	-	-	-	-	-	-	-	-	-	-	-	-	-	-	-	-	
		SV R1	-	-	-	-	-	-	-	-	-	-	-	-	-	-	-	-	-	-	-	-	-	-	-	-	-	-	-	-	-	-	-	-	-	-	-	-	
		Kfz R2	-	-	-	-	-	-	-	-	-	-	-	-	-	-	-	-	-	-	-	-	-	-	-	-	-	-	-	-	-	-	-	-	-	-	-	-	-
		SV R2	-	-	-	-	-	-	-	-	-	-	-	-	-	-	-	-	-	-	-	-	-	-	-	-	-	-	-	-	-	-	-	-	-	-	-	-	-

Laufzeit der Dauerzählstellen und Datenvollständigkeit Kfz und SV

Juli 2021

Str.-Kl. u. -Nr.	Zst.-Name TK / Zst.-Nr.	W.-Tag	D		F		S		M		D		M		D		F		S		M		D		M		D		F		S			
		Feiertag	01	02	03	04	05	06	07	08	09	10	11	12	13	14	15	16	17	18	19	20	21	22	23	24	25	26	27	28	29	30	31	
		Tag	Datenqualität ("-": original Gerätewert, "R": stundenweise, "B": tagesweise eingeschätzter Wert)																															
L 560	Sandersküper 3807 / 5535	Kfz R1	-	-	-	-	-	-	-	-	-	-	-	-	-	-	-	-	-	-	-	-	-	-	-	-	-	-	-	-	-	-		
		SV R1	-	-	-	-	-	-	-	-	-	-	-	-	-	-	-	-	-	-	-	-	-	-	-	-	-	-	-	-	-	-	-	
		Kfz R2	-	-	-	-	-	-	-	-	-	-	-	-	-	-	-	-	-	-	-	-	-	-	-	-	-	-	-	-	-	-	-	
		SV R2	-	-	-	-	-	-	-	-	-	-	-	-	-	-	-	-	-	-	-	-	-	-	-	-	-	-	-	-	-	-	-	
L 572	Rhede 4105 / 5320	Kfz R1	-	-	-	-	-	-	-	-	-	-	-	-	-	-	-	-	-	-	-	-	-	-	-	-	-	-	-	-	-	-		
		SV R1	-	-	-	-	-	-	-	-	-	-	-	-	-	-	-	-	-	-	-	-	-	-	-	-	-	-	-	-	-	-	-	
		Kfz R2	-	-	-	-	-	-	-	-	-	-	-	-	-	-	-	-	-	-	-	-	-	-	-	-	-	-	-	-	-	-	-	-
		SV R2	-	-	-	-	-	-	-	-	-	-	-	-	-	-	-	-	-	-	-	-	-	-	-	-	-	-	-	-	-	-	-	-
L 586	Stromberg 4215 / 5349	Kfz R1	-	-	-	-	-	-	-	-	-	-	-	-	-	-	-	-	-	-	-	-	-	-	-	-	-	-	-	-	-	-		
		SV R1	-	-	-	-	-	-	-	-	-	-	-	-	-	-	-	-	-	-	-	-	-	-	-	-	-	-	-	-	-	-	-	
		Kfz R2	-	-	-	-	-	-	-	-	-	-	-	-	-	-	-	-	-	-	-	-	-	-	-	-	-	-	-	-	-	-	-	-
		SV R2	-	-	-	-	-	-	-	-	-	-	-	-	-	-	-	-	-	-	-	-	-	-	-	-	-	-	-	-	-	-	-	-
L 587	Greven (S) 3911 / 5306	Kfz R1	-	-	-	-	-	-	-	-	-	-	-	-	-	-	-	-	-	-	-	-	-	-	-	-	-	-	-	-	-	-		
		SV R1	-	-	-	-	-	-	-	-	-	-	-	-	-	-	-	-	-	-	-	-	-	-	-	-	-	-	-	-	-	-	-	
		Kfz R2	-	-	-	-	-	-	-	-	-	-	-	-	-	-	-	-	-	-	-	-	-	-	-	-	-	-	-	-	-	-	-	-
		SV R2	-	-	-	-	-	-	-	-	-	-	-	-	-	-	-	-	-	-	-	-	-	-	-	-	-	-	-	-	-	-	-	-
L 591	Lienen 3813 / 5513	Kfz R1	-	-	-	-	-	-	-	-	-	-	-	-	-	-	-	-	-	-	-	-	-	-	-	-	-	-	-	-	-	-	-	
		SV R1	-	-	-	-	-	-	-	-	-	-	-	-	-	-	-	-	-	-	-	-	-	-	-	-	-	-	-	-	-	-	-	
		Kfz R2	-	-	-	-	-	-	-	-	-	-	-	-	-	-	-	-	-	-	-	-	-	-	-	-	-	-	-	-	-	-	-	-
		SV R2	-	-	-	-	-	-	-	-	-	-	-	-	-	-	-	-	-	-	-	-	-	-	-	-	-	-	-	-	-	-	-	-
L 602	Hemden 4105 / 5534	Kfz R1	-	-	-	-	-	-	-	-	-	-	-	-	-	-	-	-	-	-	-	-	-	-	-	-	-	-	-	-	-	-	-	
		SV R1	-	-	-	-	-	-	-	-	-	-	-	-	-	-	-	-	-	-	-	-	-	-	-	-	-	-	-	-	-	-	-	
		Kfz R2	-	-	-	-	-	-	-	-	-	-	-	-	-	-	-	-	-	-	-	-	-	-	-	-	-	-	-	-	-	-	-	-
		SV R2	-	-	-	-	-	-	-	-	-	-	-	-	-	-	-	-	-	-	-	-	-	-	-	-	-	-	-	-	-	-	-	-
L 608	Groß Reken 4108 / 5505	Kfz R1	-	-	-	-	-	-	-	-	-	-	-	-	-	-	-	-	-	-	-	-	-	-	-	-	-	-	-	-	-	-	-	
		SV R1	-	-	-	-	-	-	-	-	-	-	-	-	-	-	-	-	-	-	-	-	-	-	-	-	-	-	-	-	-	-	-	
		Kfz R2	-	-	-	-	-	-	-	-	-	-	-	-	-	-	-	-	-	-	-	-	-	-	-	-	-	-	-	-	-	-	-	-
		SV R2	-	-	-	-	-	-	-	-	-	-	-	-	-	-	-	-	-	-	-	-	-	-	-	-	-	-	-	-	-	-	-	-
L 608	Gelsenkirchen-Schalke 4408 / 5523	Kfz R1	-	-	-	-	-	-	-	-	-	-	-	-	-	-	-	-	-	-	-	-	-	-	-	-	-	-	-	-	-	-	-	
		SV R1	-	-	-	-	-	-	-	-	-	-	-	-	-	-	-	-	-	-	-	-	-	-	-	-	-	-	-	-	-	-	-	
		Kfz R2	-	-	-	-	-	-	-	-	-	-	-	-	-	-	-	-	-	-	-	-	-	-	-	-	-	-	-	-	-	-	-	-
		SV R2	-	-	-	-	-	-	-	-	-	-	-	-	-	-	-	-	-	-	-	-	-	-	-	-	-	-	-	-	-	-	-	-
L 610	Recklinghausen 4309 / 5526	Kfz R1	-	-	-	-	-	-	-	-	-	-	-	-	-	-	-	-	-	-	-	-	-	-	-	-	-	-	-	-	-	-	-	
		SV R1	-	-	-	-	-	-	-	-	-	-	-	-	-	-	-	-	-	-	-	-	-	-	-	-	-	-	-	-	-	-	-	
		Kfz R2	-	-	-	-	-	-	-	-	-	-	-	-	-	-	-	-	-	-	-	-	-	-	-	-	-	-	-	-	-	-	-	-
		SV R2	-	-	-	-	-	-	-	-	-	-	-	-	-	-	-	-	-	-	-	-	-	-	-	-	-	-	-	-	-	-	-	-
L 621	Kirchhellen (S) 4307 / 5525	Kfz R1	-	-	-	-	-	-	-	-	-	-	-	-	-	-	-	-	-	-	-	-	-	-	-	-	-	-	-	-	-	-	-	
		SV R1	-	-	-	-	-	-	-	-	-	-	-	-	-	-	-	-	-	-	-	-	-	-	-	-	-	-	-	-	-	-	-	
		Kfz R2	-	-	-	-	-	-	-	-	-	-	-	-	-	-	-	-	-	-	-	-	-	-	-	-	-	-	-	-	-	-	-	-
		SV R2	-	-	-	-	-	-	-	-	-	-	-	-	-	-	-	-	-	-	-	-	-	-	-	-	-	-	-	-	-	-	-	-
L 687	Langscheid (S) 4613 / 5511	Kfz R1	-	-	-	-	-	-	-	-	-	-	-	-	-	-	-	-	-	-	-	-	-	-	-	-	-	-	-	-	-	-	-	
		SV R1	-	-	-	-	-	-	-	-	-	-	-	-	-	-	-	-	-	-	-	-	-	-	-	-	-	-	-	-	-	-	-	
		Kfz R2	-	-	-	-	-	-	-	-	-	-	-	-	-	-	-	-	-	-	-	-	-	-	-	-	-	-	-	-	-	-	-	-
		SV R2	-	-	-	-	-	-	-	-	-	-	-	-	-	-	-	-	-	-	-	-	-	-	-	-	-	-	-	-	-	-	-	-
L 697	Attendorn 4813 / 5531	Kfz R1	B	B	B	B	B	B	B	B	B	B	B	B	B	B	B	B	B	B	B	B	B	B	B	B	B	B	B	B	B	B	B	
		SV R1	B	B	B	B	B	B	B	B	B	B	B	B	B	B	B	B	B	B	B	B	B	B	B	B	B	B	B	B	B	B	B	
		Kfz R2	-	-	-	-	-	-	-	-	-	-	-	-	-	-	-	-	-	-	-	-	-	-	-	-	-	-	-	-	-	-	-	-
		SV R2	-	-	-	-	-	-	-	-	-	-	-	-	-	-	-	-	-	-	-	-	-	-	-	-	-	-	-	-	-	-	-	-
L 776	Salzkotten 4317 / 5530	Kfz R1	-	-	-	-	-	-	-	-	-	-	-	-	-	-	-	-	-	-	-	-	-	-	-	-	-	-	-	-	-	-	-	
		SV R1	-	-	-	-	-	-	-	-	-	-	-	-	-	-	-	-	-	-	-	-	-	-	-	-	-	-	-	-	-	-	-	
		Kfz R2	-	-	-	-	-	-	-	-	-	-	-	-	-	-	-	-	-	-	-	-	-	-	-	-	-	-	-	-	-	-	-	-
		SV R2	-	-	-	-	-	-	-	-	-	-	-	-	-	-	-	-	-	-	-	-	-	-	-	-	-	-	-	-	-	-	-	-
L 787	Sennestadt (S) 4017 / 5520	Kfz R1	-	-	-	-	-	-	-	-	-	-	-	R	B	B	B	B	B	B	B	B	B	B	B	B	B	B	B	B	B	B		
		SV R1	-	-	-	-	-	-	-	-	-	-	-	R	B	B	B	B	B	B	B	B	B	B	B	B	B	B	B	B	B	B	B	
		Kfz R2	-	-	-	-	-	-	-	-	-	-	-	-	R	B	B	B	B	B	B	B	B	B	B	B	B	B	B	B	B	B	B	
		SV R2	-	-	-	-	-	-	-	-	-	-	-	-	R	B	B	B	B	B	B	B	B	B	B	B	B	B	B	B	B	B	B	

Laufzeit der Dauerzählstellen und Datenvollständigkeit Kfz und SV

Juli 2021

Str.-Kl. u. -Nr.	Zst.-Name TK / Zst.-Nr.	W.-Tag	D		F		S		M		D		M		D		F		S		M		D		M		D		F		S		
		Feiertag	01	02	03	04	05	06	07	08	09	10	11	12	13	14	15	16	17	18	19	20	21	22	23	24	25	26	27	28	29	30	31
		Tag	Datenqualität ("-" : original Gerätewert, "R" : stundenweise, "B" : tagesweise eingeschätzter Wert)																														
L 822	Lippstadt-Cappel 4315 / 5528	Kfz R1	-	-	-	-	-	-	-	-	-	-	-	-	-	-	-	-	-	-	-	-	-	-	-	-	-	-	-	-	-	-	
		SV R1	-	-	-	-	-	-	-	-	-	-	-	-	-	-	-	-	-	-	-	-	-	-	-	-	-	-	-	-	-	-	-
		Kfz R2	-	-	-	-	-	-	-	-	-	-	-	-	-	-	-	-	-	-	-	-	-	-	-	-	-	-	-	-	-	-	-
		SV R2	-	-	-	-	-	-	-	-	-	-	-	-	-	-	-	-	-	-	-	-	-	-	-	-	-	-	-	-	-	-	-
L 937	Detmold (N) 4019 / 5517	Kfz R1	-	-	-	-	-	-	-	-	-	-	-	-	R	B	B	B	B	B	B	B	B	B	B	B	B	B	B	B	B	B	
		SV R1	-	-	-	-	-	-	-	-	-	-	-	-	R	B	B	B	B	B	B	B	B	B	B	B	B	B	B	B	B	B	B
		Kfz R2	-	-	-	-	-	-	-	-	-	-	-	-	R	B	B	B	B	B	B	B	B	B	B	B	B	B	B	B	B	B	B
		SV R2	-	-	-	-	-	-	-	-	-	-	-	-	R	B	B	B	B	B	B	B	B	B	B	B	B	B	B	B	B	B	B
L 937	Detmold (S) 4019 / 5518	Kfz R1	-	-	-	-	-	-	-	-	-	-	-	R	B	B	B	B	B	B	B	B	B	B	B	B	B	B	B	B	B	B	
		SV R1	-	-	-	-	-	-	-	-	-	-	-	R	B	B	B	B	B	B	B	B	B	B	B	B	B	B	B	B	B	B	
		Kfz R2	-	-	-	-	-	-	-	-	-	-	-	R	B	B	B	B	B	B	B	B	B	B	B	B	B	B	B	B	B	B	B
		SV R2	-	-	-	-	-	-	-	-	-	-	-	R	B	B	B	B	B	B	B	B	B	B	B	B	B	B	B	B	B	B	B
L 938	Detmold (W) 4019 / 5519	Kfz R1	-	-	-	-	-	-	-	-	-	-	R	B	B	B	B	B	B	B	B	B	B	B	B	B	B	B	B	B	B	B	
		SV R1	-	-	-	-	-	-	-	-	-	-	R	B	B	B	B	B	B	B	B	B	B	B	B	B	B	B	B	B	B	B	
		Kfz R2	-	-	-	-	-	-	-	-	-	-	R	B	B	B	B	B	B	B	B	B	B	B	B	B	B	B	B	B	B	B	B
		SV R2	-	-	-	-	-	-	-	-	-	-	R	B	B	B	B	B	B	B	B	B	B	B	B	B	B	B	B	B	B	B	B
L 954	Bad Driburg 4220 / 5529	Kfz R1	-	-	-	-	-	-	-	-	-	-	-	-	-	-	-	-	-	-	-	-	-	-	-	-	-	-	-	-	-	-	
		SV R1	-	-	-	-	-	-	-	-	-	-	-	-	-	-	-	-	-	-	-	-	-	-	-	-	-	-	-	-	-	-	-
		Kfz R2	-	-	-	-	-	-	-	-	-	-	-	-	-	-	-	-	-	-	-	-	-	-	-	-	-	-	-	-	-	-	-
		SV R2	-	-	-	-	-	-	-	-	-	-	-	-	-	-	-	-	-	-	-	-	-	-	-	-	-	-	-	-	-	-	-
L 969	Werl-Westönnen 4413 / 5324	Kfz R1	-	-	-	-	-	-	-	-	-	-	-	-	-	-	-	-	-	-	-	-	-	-	-	-	-	-	-	-	-	-	
		SV R1	-	-	-	-	-	-	-	-	-	-	-	-	-	-	-	-	-	-	-	-	-	-	-	-	-	-	-	-	-	-	-
		Kfz R2	-	-	-	-	-	-	-	-	-	-	-	-	-	-	-	-	-	-	-	-	-	-	-	-	-	-	-	-	-	-	-
		SV R2	-	-	-	-	-	-	-	-	-	-	-	-	-	-	-	-	-	-	-	-	-	-	-	-	-	-	-	-	-	-	-
K 10	Sennestadt (O) 4017 / 5521	Kfz R1	-	-	-	-	-	-	-	-	-	-	R	B	B	B	B	B	B	B	B	B	B	B	B	B	B	B	B	B	B	B	
		SV R1	-	-	-	-	-	-	-	-	-	-	R	B	B	B	B	B	B	B	B	B	B	B	B	B	B	B	B	B	B	B	
		Kfz R2	-	-	-	-	-	-	-	-	-	-	R	B	B	B	B	B	B	B	B	B	B	B	B	B	B	B	B	B	B	B	B
		SV R2	-	-	-	-	-	-	-	-	-	-	R	B	B	B	B	B	B	B	B	B	B	B	B	B	B	B	B	B	B	B	B
K 10	Breckelfeld (O) 4710 / 5508	Kfz R1	-	-	-	-	-	-	-	-	-	-	-	-	-	-	-	-	-	-	-	-	-	-	-	-	-	-	-	-	-	-	
		SV R1	-	-	-	-	-	-	-	-	-	-	-	-	-	-	-	-	-	-	-	-	-	-	-	-	-	-	-	-	-	-	-
		Kfz R2	-	-	-	-	-	-	-	-	-	-	-	-	-	-	-	-	-	-	-	-	-	-	-	-	-	-	-	-	-	-	-
		SV R2	-	-	-	-	-	-	-	-	-	-	-	-	-	-	-	-	-	-	-	-	-	-	-	-	-	-	-	-	-	-	-