

**Die  
Autobahn**  
Rheinland



**Straßen.NRW**  
Landesbetrieb Straßenbau Nordrhein-Westfalen



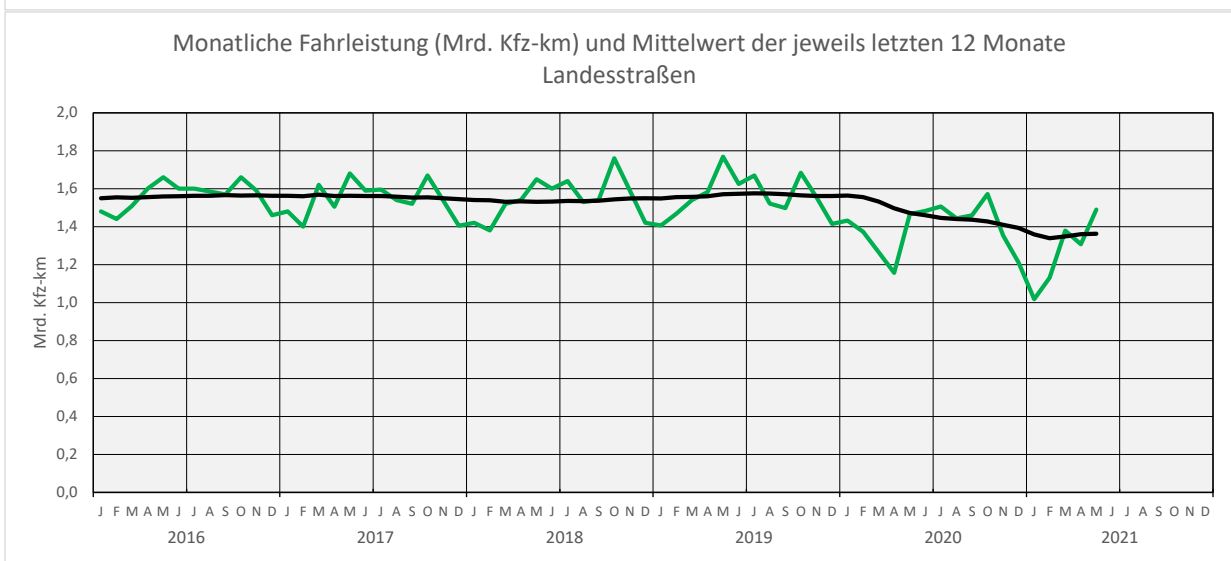
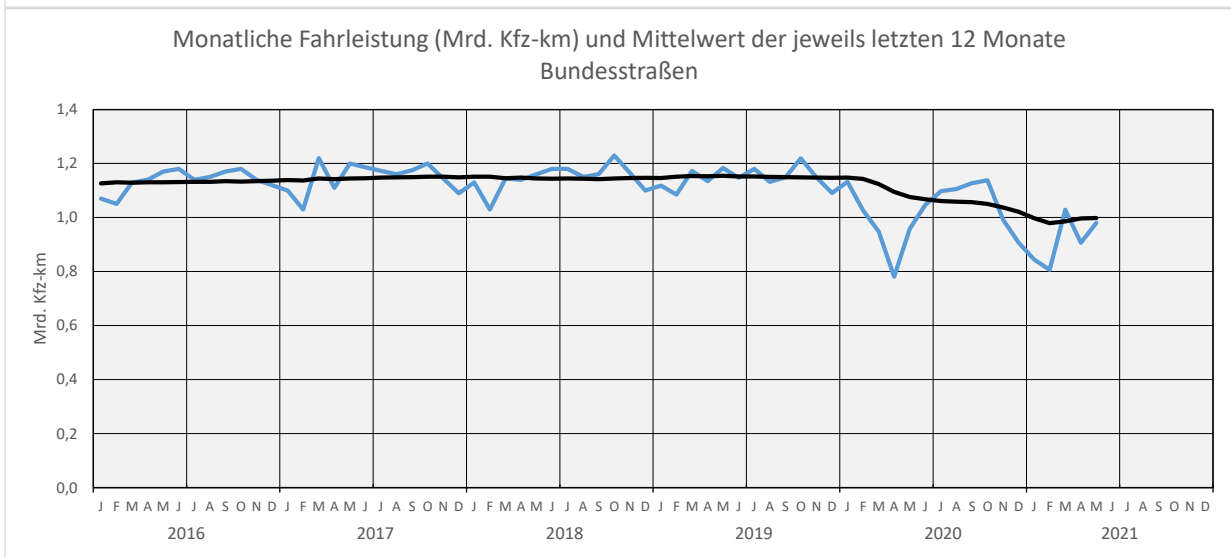
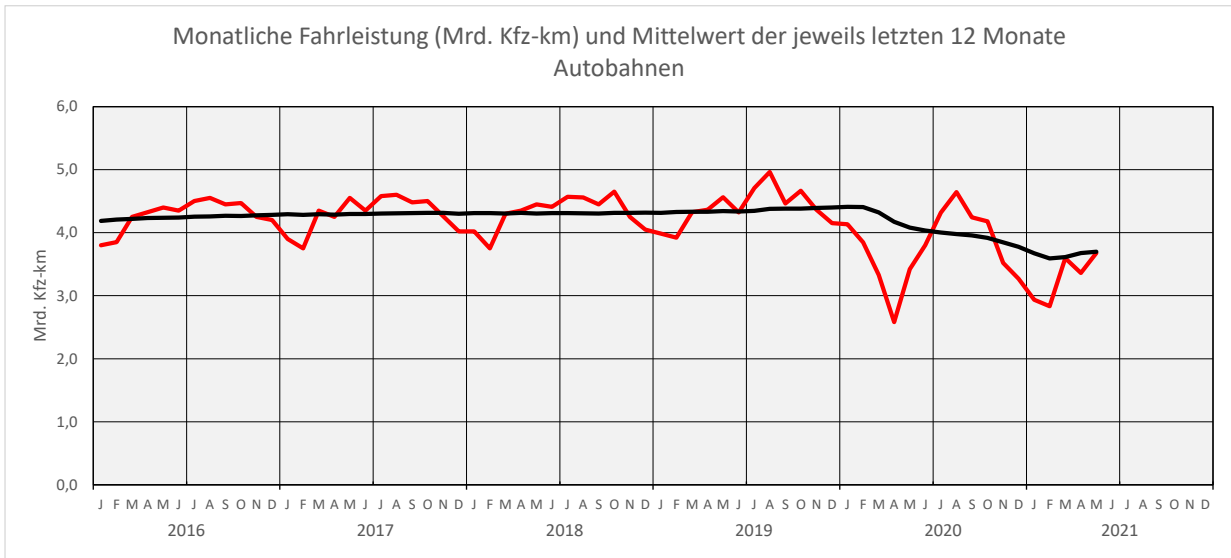
Bild: Straßen.NRW

## **Mai 2021**

Ergebnisse automatischer Dauerzählstellen an den „Freien Strecken“  
der Straßen des überörtlichen Verkehrs in Nordrhein-Westfalen

**Ergebnisse aus automatischen Dauerzählstellen  
an den „Freien Strecken“ der Straßen des überörtlichen Verkehrs in NRW**

**Mai 2021**



## Bericht Mai 2021

### Kfz-Verkehr

Der durch die sich weiter abschwächenden Einschränkungen der Covid19-Pandemie bedingte Anstieg in den „Durchschnittlichen Täglichen Verkehrsstärken“ (DTV) der Kfz an allen Tagen des Monats hat sich im Mai 2021 im Vergleich zum Vorjahresmonat auf den erfassten Außerortsstraßen abgeschwächt fortgesetzt. Aus permanenten Verkehrsbeobachtungen mit 318 automatischen Zählgeräten, die zur Mittelwertberechnung herangezogen wurden, ergaben sich im Mai 2021 sowie für die Zeiträume Januar bis Mai 2021 und Juni 2020 bis Mai 2021 für „alle Tage“ (Mo-So), Werktagen (Mo-Fr, Sa, Mo-Sa) und Sonn- und Feiertage (So+Fei) folgende Veränderungsdaten gegenüber dem jeweiligen Vergleichszeitraum des Vorjahres:

Entwicklung des Kfz-Verkehrs auf Außerortsstraßen [%]					
	Autobahnen (A)	Bundesstr. (B)	Landesstr. (L)	B und L zusammen	insgesamt (A,B,L)
Anzahl Zählstellen	150	115	53	168	318
<b>Mai 2021 / Mai 2020</b>	<b>im aktuellen Monat (Mai)</b>				
Mo-So	+ 7,4	+ 2,2	+ 1,6	+ 2,1	+ 6,5
Mo-Fr	+ 5,7	+ 1,8	+ 1,5	+ 1,7	+ 5,1
Sa	+ 11,7	+ 0,8	+ 0,1	+ 0,6	+ 9,7
Mo-Sa	+ 7,7	+ 2,7	+ 2,1	+ 2,6	+ 6,8
So+Fei	+ 13,5	+ 9,1	+ 8,0	+ 8,9	+ 12,8
<b>Januar - Mai 2021 / Januar - Mai 2020</b>	<b>seit Jahresbeginn</b>				
Mo-So	- 4,6	- 5,5	- 4,6	- 5,2	- 4,7
Mo-Fr	- 4,4	- 5,2	- 4,7	- 5,1	- 4,5
Sa	- 5,3	- 7,6	- 5,0	- 7,0	- 5,7
Mo-Sa	- 4,5	- 5,4	- 4,7	- 4,7	- 3,9
So+Fei	- 3,8	- 3,5	- 0,3	- 2,8	- 3,8
<b>Juni 2020 - Mai 2021 / Juni 2019 - Mai 2020</b>	<b>in den vergangenen 12 Monaten</b>				
Mo-So	- 9,0	- 7,1	- 7,0	- 7,1	- 8,7
Mo-Fr	- 8,2	- 6,8	- 7,2	- 6,9	- 8,0
Sa	- 11,3	- 9,3	- 7,6	- 8,9	- 11,0
Mo-Sa	- 8,4	- 6,8	- 8,0	- 6,7	- 7,9
So+Fei	- 13,3	- 10,4	- 7,9	- 9,8	- 12,9

**Kfz-Verkehr:**  
**Mai:** + 6,5 %, am Wochenende stärkster Anstieg

Im Mai 2021 belief sich der Anstieg im Kfz-Verkehr über alle Straßenklassen über alle Tage auf + 6,5 %. Weiterhin nahm das Verkehrsaufkommen auf den Autobahnen mit + 7,4 % deutlich stärker zu als im nachgeordneten Netz mit + 2,1 %. Die Verkehrszunahmen im Wochenendverkehr fielen mit + 9,7 % an Samstagen und + 12,8 % an Sonn- und Feiertagen höher aus als die an Werktagen erfassten + 5,1 % zw. + 6,8 %.

**Seit Jahresbeginn:**  
- 4,7 %

Im Vergleich der ersten fünf Monate des Jahres 2021 zum Vorjahreszeitraum zeigt sich über alle Tage ein Rückgang des Verkehrsaufkommens um - 4,6 % auf den Autobahnen und in ähnlicher Weise um - 5,2 % im nachgeordneten Netz. In allen Straßen- und Zeitbereichen fällt die Veränderung mit Ausnahme der Landesstraßen an Sonn- und Feiertagen (- 2,8 %) und den Bundesstraßen an Samstagen (- 7,6 %) in ähnlichem Maße aus und bewegen sich zwischen - 3,5 % und - 5,5 %.

**In den vergangenen 12 Monaten:**  
- 8,7 %

Im Vergleich der vergangenen 12 Monate (Juni 2020 bis Mai 2021) mit dem Zeitraum von Juni 2019 bis Mai 2020 ist über alle Tage ein Rückgang um - 8,7 % zu verzeichnen. Die leichte Diskrepanz in der Veränderung zwischen Wochenend- und Werktagsverkehr ist weiterhin zu erkennen. Ersterer hat um - 11 % an Samstagen und - 12,9 % an Sonn- und Feiertagen zum Vergleichszeitraum abgenommen, letzterer um - 8,0 % im Bereich Mo-Fr.

# Verkehrs- und Unfallentwicklung auf Außerortsstraßen in NRW

Entwicklung des Kfz-Verkehrs an den Grenzübergängen	Kfz - Verkehr [%]		
	Autobahnen (A)	Übrige Str. (B, L)	insges. (A, B, L)
Anzahl Zählstellen	7	12	19
<b>Mai 2021 / Mai 2020</b>	<b>im aktuellen Monat (Mai)</b>		
Mo-So	+ 15,6	- 5,7	+ 8,7
Mo-Fr	+ 12,6	- 4,0	+ 7,4
Sa	+ 29,2	- 9,1	+ 15,2
Mo-Sa	+ 16,1	- 4,3	+ 9,5
So+Fei	+ 21,4	- 5,7	+ 12,4
<b>Januar - Mai 2021 / Januar - Mai 2020</b>	<b>seit Jahresbeginn</b>		
Mo-So	- 11,8	- 11,9	- 11,8
Mo-Fr	- 7,7	- 11,0	- 8,7
Sa	- 21,6	- 15,2	- 19,5
Mo-Sa	- 10,0	- 12,0	- 10,6
So+Fei	- 26,0	- 12,1	- 21,6
<b>Juni 2020 - Mai 2021 / Juni 2019 - Mai 2020</b>	<b>in den vergangenen 12 Monaten</b>		
Mo-So	- 18,7	- 13,9	- 17,3
Mo-Fr	- 14,4	- 12,4	- 13,8
Sa	- 27,0	- 17,5	- 24,1
Mo-Sa	- 16,3	- 13,3	- 15,4
So+Fei	- 34,0	- 18,7	- 29,3

## Kfz-Verkehr an den Grenzübergängen Mai:

**A:** + 15,6 %  
**B, L:** - 5,7 %

An den betrachteten 19 **Grenzübergängen** des Landes wurde im **Mai 2021** über alle Tage + 8,7 % mehr Verkehr erfasst als im Vorjahresmonat. Auf Autobahnen sind in allen Zeitbereichen Anstiege, im nachgeordneten Netz Rückgänge zu verzeichnen. An Samstagen war die Diskrepanz am deutlichsten, das Verkehrsaufkommen stieg an den Autobahn-Grenzübergängen um + 29,2 % des Vorjahreswertes, im nachgeordneten Netz sank er jedoch um - 9,1 %. Die Gesamtverkehrsmenge erhöhte sich an den Wochenenden (+ 15,2 % an Samstagen, + 12,4 % an Sonn- und Feiertagen) stärker als im Werktagsbereich (+ 7,4 % Mo-Fr).

## Seit Jahresbeginn:

**A:** - 11,8 %  
**B, L:** - 11,9 %

Im Vergleich der **ersten fünf Monate** des Jahres 2021 zum Vorjahreszeitraum fiel das Verkehrsaufkommen in allen Zeit- und Straßenbereichen negativ aus. Im Gesamtnetz verringerte sich das Aufkommen um - 11,8 % über alle Tage. Im Werktagsverkehr wurden fast identische Rückgänge von - 11,8 % auf Autobahnen und - 11,9 % im nachgeordneten Netz registriert, im Sonn- und Feiertagsverkehr - 26,0 % respektive - 12,1 %. Somit sind sowohl der Rückgang als auch die Diskrepanz zwischen BAB und B/L im Wochenendverkehr wesentlich stärker als an den Werktagen.

## In den vergangenen 12 Monaten:

**A:** - 18,7 %  
**B, L:** - 13,9 %

Im Zeitraum **Juni 2020 bis Mai 2021** nahm der Verkehr im Vergleich zum vorangegangenen 12-Monats-Zeitraum an den betrachteten Grenzübergängen über alle Tage (Mo-So) um - 17,3 % ab. Im Sonn- und Feiertagsverkehr wurden mit - 34,0 % an Autobahn-Grenzstellen stärkere Veränderungen als mit - 18,7 % im nachgeordneten Netz registriert und als im Werktagsverkehr mit - 14,4 % auf BAB bzw. - 12,4 % auf Bundes- und Landesstraßen.

# Verkehrs- und Unfallentwicklung auf Außerortsstraßen in NRW

## Schwerverkehr (SV)

Entwicklung des Schwerverkehrs auf Außerortsstraßen [%]					
	Autobahnen (A)	Bundesstr. (B)	Landesstr. (L)	B und L zusammen	insgesamt (A, B, L)
Anzahl Zählstellen	150	115	53	168	318
<b>Mai 2021 / Mai 2020</b>	<b>im aktuellen Monat (Mai)</b>				
Mo-So	+ 13,1	+ 5,4	+ 5,1	+ 5,4	+ 12,4
Mo-Fr	+ 12,3	+ 5,8	+ 5,7	+ 5,8	+ 11,8
<b>Januar - Mai 2021 / Januar - Mai 2020</b>	<b>seit Jahresbeginn</b>				
Mo-So	+ 7,7	+ 0,5	+ 1,3	+ 0,6	+ 7,1
Mo-Fr	+ 7,9	+ 1,0	+ 1,7	+ 1,1	+ 7,4
<b>Juni 2020 - Mai 2021 / Juni 2019 - Mai 2020</b>	<b>in den vergangenen 12 Monaten</b>				
Mo-So	+ 4,9	- 0,2	- 1,1	- 0,3	+ 4,5
Mo-Fr	+ 3,7	- 1,3	- 2,2	- 1,5	+ 3,3

### Entwicklung Mo-Fr: Mai: + 12,4 % SV

Das Schwerverkehrsaufkommen über alle Tage lag im **Mai 2021** um + 12,4 % höher als vor Jahresfrist. Dabei wiesen die Autobahnen mit + 13,1 % den stärksten Anstieg auf, im nachgeordneten Bereich lag er bei + 5,4 %. Im für diese Betrachtung relevanten Werktagsverkehr fiel diese Steigerung ähnlich aus, mit + 5,8 % im nachgeordneten Netz und + 12,3 % auf den Autobahnen.

### Seit Jahresbeginn: + 7,1 % Schwerverkehr

Im Vergleich der **ersten fünf Monate des Jahres 2021** zum Vorjahreszeitraum wurde auf den Straßen NRW ein um + 7,4 % erhöhtes Schwerverkehrsaufkommen im Werktagsverkehr erfasst. Auf den Bundes- und Landesstraßen belief sich dieser Anstieg auf + 1,0 % bzw. + 1,7 %, auf den Autobahnen war mit + 7,9 % eine stärkere Zunahme zu beobachten. An den Wochenenden beliefen sich die Veränderungsraten in einem ähnlichen Bereich.

### In den vergangenen 12 Monaten: + 4,9 % SV auf BAB, - 0,3 % auf B/L

In der Betrachtung der **vergangenen 12 Monate** weist der Schwerverkehr über alle Tage eine Steigerung um + 4,5 % verglichen mit dem Vorjahreszeitraum auf. Dabei sank das Schwerverkehrsaufkommen im nachgeordneten Netz (- 0,2 % bzw. - 1,1 % auf Bundes- und Landesstraßen), auf den Autobahnen stieg das Aufkommen allerdings um + 4,9 %. Ein ähnliches Bild zeigt sich, wenn man den Werktagsverkehr getrennt betrachtet, mit etwas höheren Abnahmen auf den Bundes- und Landesstraßen (- 1,3 % bzw. - 2,2 %) und geringerer Zunahme auf den Autobahnen mit + 3,7 %.

Entwicklung des Schwerverkehrs an den Grenzübergängen	Schwerverkehr [%]		
	Autobahnen (A)	Übrige Str. (B, L)	A, B, L
Anzahl Zählstellen	7	12	19
<b>Mai 2021 / Mai 2020</b>	<b>im aktuellen Monat (Mai)</b>		
Mo-So	+ 19,6	+ 22,6	+ 19,8
Mo-Fr	+ 19,2	+ 24,4	+ 19,6
<b>Januar - Mai 2021 / Januar - Mai 2020</b>	<b>seit Jahresbeginn</b>		
Mo-So	+ 12,1	+ 11,0	+ 12,0
Mo-Fr	+ 12,4	+ 11,3	+ 12,3
<b>Juni 2020 - Mai 2021 / Juni 2019 - Mai 2020</b>	<b>in den vergangenen 12 Monaten</b>		
Mo-So	+ 5,8	+ 2,2	+ 5,6
Mo-Fr	+ 4,7	+ 1,4	+ 4,5

## Etwa ein Fünftel mehr Schwerverkehr an den Grenzübergängen

Das Schwerverkehrsaufkommen an den Grenzübergängen des Landes NRW im Mai 2021 entwickelt sich weiterhin positiv. So wurde über alle Tage eine um + 19,8 % erhöhte Schwerverkehrsrates an den installierten Zählstellen erfasst, mit leicht stärkeren Steigerungen im nachgeordneten Netz (+ 22,6 %). Im Werktagsverkehr lag das Aufkommen nahe dem des Gesamtzeitraumes.

## In allen Straßenbereichen ähnliche Anstiege

In den **ersten fünf Monaten des Jahres** zeigt sich im Vergleich zum Vorjahreszeitraum eine Zunahme des SV-Grenzverkehrs um + 12,0 %. Dieser ergibt sich aus einem Anstieg um + 12,1 % auf den Autobahn-Grenzstellen und + 11,0 % an den übrigen Übergängen. Im Werktagsverkehr lag die Steigerung in allen Straßenklassen etwa in demselben Bereich wie über alle Tage.

## 12-Monats-Vergleich: Anstieg, auf BAB mehr als auf B/L

Im Vergleich des **12-Monats-Zeitraums** von Juni 2020 bis Mai 2021 mit dem vorangegangenen Zeitraum ist das Schwerverkehrsaufkommen an den Grenzübergängen im Wochenmittel um + 5,6 % gestiegen. Dabei fiel die Erhöhung im nachgeordneten Netz niedriger aus als auf den Autobahnen (+ 2,2 % respektive + 5,8 %). Im Werktagsverkehr wurde auf den Autobahnen + 4,7 % mehr Schwerverkehr gezählt, auf Bundes- und Landesstraßen waren es + 1,4 %.

# Verkehrs- und Unfallentwicklung auf Außerortsstraßen in NRW

## Entwicklung des Unfallgeschehens auf den Straßen

Mai 2021

Straßenverkehrsunfälle in Nordrhein-Westfalen	Anzahl im Monat Mai ...				Veränd. 2021/2020
	2021	2020	2019	2018	
<b>Unfälle mit Personenschaden</b>					
auf allen Straßen	3.910	4.322	5.152	5.867	- 9,5 %
davon auf:					
- Innerortsstraßen	2.796	3.159	4.033	4.548	- 11,5 %
- Außerortsstraßen	1.114	1.163	1.119	1.319	- 4,2 %
darunter auf:					
- Autobahnen	225	219	356	311	+ 2,7 %
- Bundesstraßen	191	195	182	226	- 2,1 %
- Landesstraßen	378	406	359	468	- 6,9 %
<b>verunglückte Personen</b>					
auf allen Straßen	4.787	5.271	6.583	7.419	- 9,2 %
davon auf:					
- Innerortsstraßen	3.260	3.695	4.887	5.461	- 11,8 %
- Außerortsstraßen	1.527	1.576	1.696	1.958	- 3,1 %
darunter auf:					
- Autobahnen	326	333	595	506	- 2,1 %
- Bundesstraßen	274	285	276	348	- 3,9 %
- Landesstraßen	518	545	539	672	- 5,0 %
<b>Getötete Personen</b>					
auf allen Straßen	29	38	42	46	- 23,7 %
davon auf:					
- Innerortsstraßen	12	15	25	22	- 20,0 %
- Außerortsstraßen	17	23	17	24	- 26,1 %
darunter auf:					
- Autobahnen	4	6	3	11	
- Bundesstraßen	3	3	8	3	
- Landesstraßen	7	9	5	6	

Quelle: Information und Technik Nordrhein-Westfalen (IT.NRW)

Januar bis Mai 2021

Straßenverkehrsunfälle in Nordrhein-Westfalen	Anzahl im Jahr ab Januar... bis Mai...				Veränd. 2021/2020
	2021	2020	2019	2018	
<b>Unfälle mit Personenschaden</b>					
auf allen Straßen	15.932	19.026	22.859	22.615	- 16,3 %
davon auf:					
- Innerortsstraßen	11.263	13.949	17.416	17.184	- 19,3 %
- Außerortsstraßen	4.669	5.077	5.443	5.431	- 8,0 %
darunter auf:					
- Autobahnen	1.085	1.201	1.674	1.534	- 9,7 %
- Bundesstraßen	815	906	947	1.033	- 10,0 %
- Landesstraßen	1.594	1.743	1.753	1.760	- 8,5 %
<b>verunglückte Personen</b>					
auf allen Straßen	19.649	23.685	29.311	29.054	- 17,0 %
davon auf:					
- Innerortsstraßen	13.236	16.408	21.124	20.996	- 19,3 %
- Außerortsstraßen	6.413	7.277	8.187	8.058	- 11,9 %
darunter auf:					
- Autobahnen	1.586	1.896	2.610	2.373	- 16,4 %
- Bundesstraßen	1.172	1.397	1.495	1.586	- 16,1 %
- Landesstraßen	2.210	2.455	2.628	2.621	- 10,0 %
<b>Getötete Personen</b>					
auf allen Straßen	128	151	189	175	- 15,2 %
davon auf:					
- Innerortsstraßen	54	59	80	71	- 8,5 %
- Außerortsstraßen	74	92	109	104	- 19,6 %
darunter auf:					
- Autobahnen	20	24	16	28	
- Bundesstraßen	10	17	24	24	
- Landesstraßen	30	26	42	32	

Quelle: Information und Technik Nordrhein-Westfalen (IT.NRW)

Herausgeber:

Bearbeitung:

# Verkehrs- und Unfallentwicklung auf Außerortsstraßen in NRW

## Juni 2020 bis Mai 2021

Straßenverkehrsunfälle in Nordrhein-Westfalen	Anzahl in den vergangenen 12 Monaten bis Mai....				Veränd. 2021/2020
	2021	2020	2019	2018	
<b>Unfälle mit Personenschaden</b>					
auf allen Straßen	47.914	55.659	61.130	59.382	- 13,9 %
davon auf:					
- Innerortsstraßen	34.931	41.920	46.785	45.111	- 16,7 %
- Außerortsstraßen	12.983	13.739	14.345	14.271	- 5,5 %
darunter auf:					
- Autobahnen	2.933	3.556	4.035	4.122	- 17,5 %
- Bundesstraßen	2.203	2.605	2.603	2.690	- 15,4 %
- Landesstraßen	4.425	4.500	4.739	4.592	- 1,7 %
<b>verunglückte Personen</b>					
auf allen Straßen	58.799	69.986	77.807	76.186	- 16,0 %
davon auf:					
- Innerortsstraßen	40.809	49.971	56.474	54.930	- 18,3 %
- Außerortsstraßen	17.990	20.015	21.333	21.256	- 10,1 %
darunter auf:					
- Autobahnen	4.432	5.584	6.370	6.476	- 20,6 %
- Bundesstraßen	3.234	4.014	4.057	4.132	- 19,4 %
- Landesstraßen	6.078	6.493	6.955	6.825	- 6,4 %
<b>Getötete Personen</b>					
auf allen Straßen	364	404	479	462	- 9,9 %
davon auf:					
- Innerortsstraßen	141	163	205	199	- 13,5 %
- Außerortsstraßen	223	241	274	263	- 7,5 %
darunter auf:					
- Autobahnen	49	56	54	67	
- Bundesstraßen	31	44	72	65	
- Landesstraßen	95	84	88	79	

Quelle: Information und Technik Nordrhein-Westfalen (IT.NRW)

### Erneut deutlich weniger Unfälle als im Vorjahr

Die Anzahl der **Unfälle mit Personenschaden** auf allen Straßen des Landes lag im Mai 2021 mit 3.910 registrierten Fällen um 402 niedriger als im Vorjahresmonat (- 9,5 %). Damit folgen auch die Unfälle im groben Trend dem aufgrund der coronabedingten Einschränkungen deutlich reduzierten Verkehrsaufkommen. Besonders auf Innerortsstraßen nahm die Zahl der Unfälle mit - 11,5 % ab. Außerorts lag der Rückgang bei - 4,2 % und war damit deutlich geringer. Auf den Autobahnen nahm die Zahl der Unfälle sogar zu (+ 2,7 %), auf Bundesstraßen (- 2,1 %) und Landesstraßen (- 6,9 %) hingegen ab.

Bei der Anzahl **verunglückter Personen** zeigt sich ein ähnliches Bild und die Veränderungsraten sind sehr ähnlich. Lediglich auf den Autobahnen nahm die Zahl der Verunglückten gegenüber dem Mai 2020 ab, obwohl die Zahl der Unfälle gestiegen ist.

### Mai: 9 Tote weniger als vor Jahresfrist

Im Mai 2021 kamen 29 Menschen bei Unfällen in NRW ums Leben. Diese Zahl liegt um 9 unter der des Vorjahres (38 im Mai 2020). Bis auf die Bundesstraßen, wo dieser Wert gleichgeblieben ist, ging die Zahl der Getöteten in allen Bereichen zurück.

### Unfallzahl seit Jahresanfang in allen Bereichen gesunken

In den **ersten fünf Monaten des Jahres** wurden insgesamt - 16,3 % weniger Unfälle und - 17,0 % weniger Verletzte registriert. Der Rückgang war innerorts stärker als außerorts, innerhalb der Straßenkategorien aber vergleichbar. Dabei muss beachtet werden, dass einige Monate des Jahres 2020 unter Einfluss der Corona-Maßnahmen standen, im Jahr 2021 der ihr Einfluss geringer, aber gleichmäßiger war.

# Verkehrs- und Unfallentwicklung auf Außerortsstraßen in NRW

**In den vergangenen 12 Monaten 40 Todesopfer weniger als im Vergleichszeitraum Juni 2019 bis Mai 2020**

Im Vergleich des Zeitraums **Juni 2020 bis Mai 2021** mit den vorangegangenen 12 Monaten sind sowohl die Unfall- als auch die Verletztanzahl deutlich gesunken. Die Zahl der Todesopfer lag mit 364 um 40 niedriger als im Vergleichszeitraum. Vor allem auf Innerortsstraßen gingen die Werte zurück, auf den Außerortsstraßen in erster Linie auf Autobahnen und Bundesstraßen, jedoch nur wenig auf Landesstraßen.

**Hinweis zur Zahlen-grundlage:**

Um eine kontinuierliche Vergleichsbasis der Unfalldaten zu schaffen und beizubehalten, werden die Zahlen aus den Vorjahren so herangezogen wie sie zum Zeitpunkt des jeweiligen Monatsberichts bekannt waren. Es werden **keine** aktualisierten Unfall- bzw. Verunglücktenzahlen genutzt, die sich z.B. durch das Einbeziehen nachträglich verstorbener Unfallbeteiligter noch verändern.

## Entwicklung der Unfallraten und der Verunglücktenraten

Eine bessere Beurteilung für das Unfallrisiko als die absoluten Unfallzahlen stellen vor allem in Anbetracht der besonderen Situation die **Unfallraten** dar. Diese werden aus dem Verhältnis der Anzahl von Unfällen mit Personenschaden zu den von allen Fahrzeugen zurückgelegten Kilometern (Fahrleistung) berechnet. Folgende Werte wurden für den aktuellen Monat, das aktuelle Jahr und den zurückliegenden 12-Monatsbereich sowie die entsprechenden Zeiträume der Vorjahre ermittelt:

Unfallraten (Unfälle mit Personenschaden je Mrd. Kfz-km)					
Straßengruppe	2021	2020	2019	2018	Veränd. 2021 /2020
<b>im aktuellen Monat (Mai)</b>					
Autobahnen (A)	61	64	78	70	- 4,7 %
Bundesstraßen (B)	195	203	154	194	- 3,9 %
Landesstraßen (L)	254	277	203	283	- 8,3 %
Insgesamt (A, B, L)	140	156	114	138	- 10,3 %
<b>Seit Jahresbeginn bis Mai</b>					
Autobahnen (A)	66	69	79	74	- 4,3 %
Bundesstraßen (B)	178	187	166	183	- 4,8 %
Landesstraßen (L)	252	260	225	233	- 3,1 %
Insgesamt (A, B, L)	139	144	127	127	- 10,3 %
<b>in den vergangenen 12 Monaten (Juni-Mai)</b>					
Autobahnen (A)	66	73	77	80	- 9,6 %
Bundesstraßen (B)	184	202	188	196	- 8,9 %
Landesstraßen (L)	271	255	252	249	+ 6,3 %
Insgesamt (A, B, L)	145	140	135	136	+ 3,6 %

**Rückgang in allen Straßengruppen**

In der Gesamtbetrachtung des Außerorts-Straßennetzes in NRW waren im Mai 2021 140 Unfälle mit Personenschaden je Mrd. Kfz-km zu verzeichnen, womit die Unfallhäufigkeit um - 10,3 % niedriger lag als vor Jahresfrist. Alle Straßengruppen wiesen Rückgänge zwischen - 3,9 % und - 8,3 % gegenüber Mai 2020 auf.

Im Vergleich der **ersten fünf Monate des Jahres 2021** zum selben Zeitraum des Vorjahres gab es auf Autobahnen einen Rückgang der Unfallrate um - 4,3 %. Im nachgeordneten Netz wurden ebenfalls weniger Unfälle erfasst als im Vorjahreszeitraum. Mit - 4,8 % auf Bundes- und - 3,1 % auf Landesstraßen. Insgesamt lag die Veränderungsrate ebenso wie nur auf den Mai bezogen bei - 10,3 %.

**Im 12-Monates-Mittel Anstieg der Unfallrate um + 3,6 %**

Im Vergleich der **vergangenen 12 Monate** (Juni 2020 bis Mai 2021) zum vorausgegangenen Zeitraum zeigt sich auf Autobahnen mit - 9,6 % und Bundesstraßen mit - 8,9 % ein Rückgang der Unfallraten, auf Landesstraßen wiederum ein Anstieg um + 6,3 %. In der Betrachtung des Gesamtnetzes stieg die Unfallrate um + 3,6 % um 5 auf 145 Unfälle je Mrd. Kfz-km.

Herausgeber:

Bearbeitung:

## Verkehrs- und Unfallentwicklung auf Außerortsstraßen in NRW

Neben den Unfallraten sind auch die **Verunglücktenraten** ein Index für die Unfallrisiken und -schweren. Diese werden aus dem Verhältnis der Anzahl verunglückter Verkehrsteilnehmer zur entsprechenden Fahrleistung berechnet. Folgende Werte wurden für den aktuellen Monat, das aktuelle Jahr und den zurückliegenden 12-Monatsbereich sowie die entsprechenden Zeiträume der Vorjahre ermittelt:

Verunglückte Personen je Mrd. Kfz km					
Straßengruppe	2021	2020	2019	2018	Veränd. 2021 /2020
<b>im aktuellen Monat (Mai)</b>					
Autobahnen (A)	89	97	130	114	- 8,2 %
Bundesstraßen (B)	280	297	233	299	- 5,7 %
Landesstraßen (L)	348	372	305	406	- 6,5 %
Insgesamt (A, B, L)	192	211	173	205	- 9,0 %
<b>Seit Jahresbeginn bis Mai</b>					
Autobahnen (A)	97	110	123	114	- 11,8 %
Bundesstraßen (B)	257	288	263	282	- 10,8 %
Landesstraßen (L)	349	367	338	349	- 4,9 %
Insgesamt (A, B, L)	191	206	191	191	- 7,3 %
<b>in den vergangenen 12 Monaten (Juni-Mai)</b>					
Autobahnen (A)	100	114	121	125	- 12,3 %
Bundesstraßen (B)	270	311	293	301	- 13,2 %
Landesstraßen (L)	372	367	369	371	+ 1,4 %
Insgesamt (A, B, L)	200	203	202	206	- 1,5 %

### Rückgang der Verletztenrate in allen Straßengruppen

Im **Mai 2021** sank die Verletztenrate im Gesamtnetz der Straßen in NRW um 19 auf 192 verunglückte Personen je Mrd. Kfz-km, ein Rückgang um - 9,0 % im Vergleich zum Mai des Vorjahres. Auf Autobahnen verringerte sich die Zahl um - 8,2 %, im nachgeordneten Netz um - 5,7 % bzw. - 6,5 %.

Auch im Vergleich der **ersten fünf Monate des Jahres 2021** mit dem Vorjahreszeitraum nahm auf den Autobahnen, Bundes- und Landesstraßen sowie im Gesamtnetz die Verletztenrate zwischen - 4,9 % und - 11,8 % ab. Im Gesamtnetz sank die Zahl der verunglückten Personen je Mrd. Kfz-km um 15 auf 191.

In den **vergangenen 12 Monaten** (Juni 2020 bis Mai 2021) lag die Verunglücktenrate im Gesamtnetz des Landes bei 200 verunglückten Personen je Mrd. Kfz-km und damit um - 1,5 % niedriger als im Vorjahreszeitraum. Mit - 12,3 % auf Autobahnen und - 13,2 % auf Bundesstraßen sank die Verunglücktenrate, jedoch auf Landesstraßen stieg sie mit + 1,4 % leicht an.

## Verzeichnis der Tabellen (Anhänge):

DTV	Kfz-Verkehr	auf	Autobahnen	Anhang 1.1
DTV	Kfz-Verkehr	auf	Bundesstraßen	Anhang 1.2
DTV	Kfz-Verkehr	auf	Landes- und Kreisstraßen	Anhang 1.3
DTV	Kfz-Verkehr	an	Grenzzählstellen	Anhang 1.4
DTV	Schwerverkehr (SV)	auf	Autobahnen	Anhang 2.1
DTV	Schwerverkehr (SV)	auf	Bundesstraßen	Anhang 2.2
DTV	Schwerverkehr (SV)	auf	Landes- und Kreisstraßen	Anhang 2.3
DTV	Schwerverkehr (SV)	an	Grenzzählstellen	Anhang 2.4
DTV	Fahrzeugarten	auf	Autobahnen	Anhang 3.1
DTV	Fahrzeugarten	auf	Bundesstraßen	Anhang 3.2
DTV	Fahrzeugarten	auf	Landes- und Kreisstraßen	Anhang 3.3
DTV	Fahrzeugarten	an	Grenzzählstellen	Anhang 3.4
Geschwindigkeitsmessungen		auf	Landesstraßen	Anhang 4.1
Geschwindigkeitsmessungen		an	Grenzzählstellen	Anhang 4.2
Ausfälle von Dauerzählstellen				Anhang 5

## Abkürzungen und Begriffe

<b>Str.-Kl.</b>	Straßenklasse und	<b>Lfw</b>	Lieferwagen $\leq 3,5t$ zul. Gesamtgewicht (zul. GG)
<b>u.-Nr.</b>	Straßennummer	<b>Mot</b>	Motorräder (auch mit Beiwagen), jedoch keine Fahrräder, keine Mofas
<b>Zst.-Name</b>	Name der Zählstelle	<b>Pkw mit Anh.</b>	Kfz bis $3,5t$ zul. GG mit Anhänger
<b>Zst.-Nr.</b>	Nummer der Zählstelle	<b>Bus</b>	Kraftfahrzeuge mit mehr als neun Sitzplätzen zur Personenbeförderung (auch mit Anhänger)
<b>TK-</b>	Nummer der topographischen Karte 1:25000, in der Zählstelle liegt	<b>Lkw ohne Anh.</b>	Lkw $> 3,5t$ zul. GG ohne Anhänger
<b>GT</b>	Anzahl Tage mit mindestens 20 auswertbaren Stundenwerten, fehlende Stundenwerte (auch Tageswerte) sind eingeschätzt	<b>Lkw mit Anh.</b>	Lkw $> 3,5t$ zul. GG mit Anhänger
<b>DTV</b>	Durchschnittliche Tägliche Verkehrsstärke (Kfz/24h)	<b>Sattel</b>	Alle Sattelkraftfahrzeuge
<b>Mo-So</b>	Alle Tage (Montag bis Sonntag),	<b>Son nkl.</b>	Sonstige und nicht klassifizierbare Kfz, d.h. alle Kfz, bei denen die Fahrzeugart nicht bestimmbar war oder die keiner der anderen Klassen angehören
<b>Mo-Fr</b>	Alle Werktage (Montag bis Freitag),	<b>SGV</b>	Schwerer Güterverkehr = Lkw ohne Anh. + Lkw mit Anh. + Sattel
<b>Sa</b>	Alle Samstage	<b>SV</b>	Schwerverkehr = SGV + Bus
<b>So+Fei</b>	Alle Sonn- und Feiertage des Auswertzeitraums	<b>v<sub>zul</sub></b>	Zulässige Höchstgeschwindigkeit
<b>R</b>	Richtungsangabe	<b>v<sub>m</sub></b>	Mittlere Geschwindigkeit
<b>#</b>	Zählstelle in der mittleren Verkehrsentwicklung nicht berücksichtigt	<b>S</b>	Standardabweichung der Geschwindigkeit (statistischer Wert)
<b>*</b>	durch Schätzverfahren errechnete Werte	<b>%-Ant</b>	Anteil der Fahrzeuge (Fz), die die angegebene Geschwindigkeit überschreiten
<b>Pkw</b>	Pkw (vom Kleinwagen bis zur Großraumlimousine, einschl. Offroad-Fahrzeuge)		

## Durchschnittlicher und maximaler Tagesverkehr - Kraftfahrzeuge (KFZ)

Mai 2021

Str.-Kl. u. -Nr.	Zst.-Name	TK-/ Zst. Nr.	GT 2021	Durchschnittlicher Tagesverkehr (DTV)								Maximaler Tagesverkehr					
				Gesamtquerschnitt								Richtungen					
				Mo-So 21/20		Mo-Fr 21/20		Sa 21/20		So+Fei 21/20		Mo-Fr		Sa		So+Fei	
Kfz/24h	%	Kfz/24h	%	Kfz/24h	%	Kfz/24h	%	Kfz/24h	Datum,R	Kfz/24h	Datum,R	Kfz/24h	Datum,R				
	<i>Autobahnen</i>																
A 1	Lotte	3713 / 5143	22	59784	+4,8	64640	+2,1	52028	+11,8	52128	+9,9	41924	Fr 21.05. N	32712	22.05. N	33800	16.05. S
A 1	Ladbergen	3812 / 5118	30	54275	+14,3	57385	+11,0	49924	+25,6	49064	+17,7	40229	Fr 21.05. N	31052	22.05. N	32325	16.05. S
A 1	Flugh. Münster/Osnabrück	3812 / 5170	30	55239		58380		50796		50002		40760	Fr 21.05. N	31346	22.05. N	33306	16.05. S
A 1	Gievenbeck	4011 / 5171	30	77047		84921		67223		63259		55354	Fr 21.05. N	40063	22.05. N	40492	16.05. S
A 1	Ascheberg	4111 / 5121	0	54685	+5,9	58969	+3,0	48604	+12,0	47551	+12,4	37078*	Fr 21.05. N	28968*	29.05. N	28400*	16.05. S
A 1	Unna	4411 / 5144	28	97426	+14,6	104475	+14,7	90794	+15,5	84002	+14,9	66564	Fr 21.05. N	52565	22.05. N	51768	16.05. S
A 1	Holzen	4511 / 5100	30	76241		80514		70702		68864		60272	Fr 21.05. N	48309	22.05. N	42416	16.05. N
A 1	Hengsen	4511 / 5101	30	92231	+16,2	97731	+14,1	84822	+24,2	82872	+17,8	64294	Fr 21.05. N	51123	22.05. N	54044	16.05. S
A 1	Hagen-Vorhalle	4510 / 5124	0	76210	+16,0	82592	+15,2	69468	+19,3	64423	+17,5	58820*	Fr 21.05. N	42190*	22.05. N	41757*	16.05. S
A 1	Hölkten	4709 / 5172		Im Bau													
A 1	Schloss Burg	4809 / 5011	31	67670		71025		63237		61919		44632	Fr 21.05. N	40329	29.05. N	38671	30.05. N
A 1	AK Leverkusen (O)	4908 / 5675	0	65918	+9,3	70936	+9,5	60901	+15,0	56507	+5,7	44323*	Fr 21.05. N	33557*	29.05. N	32143*	09.05. N
A 1	AK Leverkusen (W)	4908 / 5035	0	77659	+10,6	84798	+10,1	69240	+11,2	64912	+12,9	50098*	Fr 21.05. N	40007*	29.05. N	36524*	30.05. N
A 1	Köln-Nord	4907 / 5048	30	73683	+9,8	83846	+6,9	61244	+19,1	55766	+17,3	45804*	Mi 12.05. N	36036	22.05. S	33041	30.05. S
A 1	Köln-Lövenich	5007 / 5032		wegen langer Ausfallzeit derzeit keine Schätzung													
A 1	Hürth	5106 / 5010	31	46313	+9,3	50046	+7,2	40796	+11,7	40206	+15,2	31725	Fr 21.05. S	24248	29.05. S	24955	30.05. N
A 1	Frauenthal	5206 / 5083	31	75779		83048		64992		63907		49301	Fr 21.05. N	38039	29.05. N	40433	30.05. S
A 1	Euskirchen/Bliesheim	5206 / 5060	31	46706	+6,1	50931	+5,0	39646	+4,4	40200	+11,2	32264	Fr 21.05. S	23612	29.05. S	25665	30.05. N
A 1	Nettersheim	5406 / 5047	31	19058	+10,1	19652	+6,4	17360	+14,4	18497	+17,7	15411	Fr 21.05. S	9971	29.05. S	13117	24.05. N
A 2	Oberhausen-Sterkrade	4407 / 5026	31	104361	+6,8	118096	+4,8	89090	+13,9	79378	+11,3	67754	Fr 21.05. O	51627	29.05. O	47561	30.05. W
A 2	Gelsenkirchen	4408 / 5122	0	70970	+0,8	82204	-0,5	57114	+4,8	51218	+5,2	46328*	Mi 12.05. W	33260*	29.05. W	31490*	30.05. W
A 2	Gelsenkirchen-Erle	4408 / 5147	29	68592	-3,9	79126	-5,7	56204	+3,1	49767	+0,8	43759	Mi 12.05. W	31169	29.05. O	28394	30.05. W
A 2	Recklinghausen-Ost	4409 / 5126	23	72246	+9,5	83448	+6,5	60284	+20,0	51624	+18,4	49080	Fr 21.05. O	34106	29.05. W	30504	30.05. W
A 2	Waltrup-Brambauer	4410 / 5125	5	85124	+10,1	99085	+7,1	69580	+22,2	59741	+17,8	60325*	Fr 21.05. O	41245*	29.05. O	34770*	09.05. O
A 2	Kamen	4311 / 5173		Im Bau													
A 2	Altenböge	4312 / 5145		Im Bau													
A 2	Bönen	4312 / 5148		Im Bau													
A 2	Brunsberg	4213 / 5175		Im Bau													
A 2	Rhynern	4313 / 5174		Im Bau													
A 2	Oelde	4114 / 5102	0	61709	+11,3	67997	+9,6	49926	+12,8	52667	+15,6	42351*	Fr 21.05. O	29279*	29.05. O	30965*	30.05. O
A 2	Rheda-Wiedenbrück	4116 / 5176	30	69819		77145		60903		56879		50263	Fr 21.05. O	35695	22.05. O	37557	24.05. W
A 2	Sürenheide	4116 / 5177	30	74774		82802		64422		60884		52987	Fr 21.05. O	37602	22.05. O	39354	24.05. W
A 2	Brönninghausen	3917 / 5155	30	80379		89576		68160		64646		57666	Fr 21.05. O	40077	22.05. O	42628	16.05. W
A 2	Bielefeld	4017 / 5120	0	82446	+11,0	93715	+11,5	65997	+9,0	63908	+10,8	60070*	Fr 21.05. O	39360*	29.05. O	39912*	16.05. W
A 2	Borstenbach	3818 / 5156		Im Bau													
A 2	Bad Oeynhausen	3719 / 5123	0	82202	+12,1	89847	+8,1	67260	+16,7	71516	+23,0	49952*	Mo 31.05. W	38890*	29.05. O	43730*	30.05. W
A 3	Elten	4103 / 5071	31	21337	+4,9	24185	+8,7	18389	+3,2	16048	-5,4	15930	Mo 31.05. S	10981	29.05. S	14297	30.05. S
A 3	Hünxe	4306 / 5001	7	43861	-3,2	50206	-3,6	36486	-1,7	32479	-0,8	30173	Fr 28.05. N	20393	22.05. N	21311*	30.05. S
A 3	Oberhausen-Holten	4406 / 5070	23	104626	+9,7	117869	+7,9	90123	+17,6	80425	+13,6	67559*	Di 25.05. S	49687	29.05. S	50177	16.05. S
A 3	AK OB-West (N)	4506 / 5665	18	115551	+9,0	130724	+4,6	98498	+14,2	88043	+14,3	77294*	Di 25.05. S	56881	29.05. S	55275*	09.05. S
A 3	AK OB-West (S)	4506 / 5667	31	112433	+12,5	128203	+9,7	95459	+20,1	83466	+21,3	71705	Fr 28.05. N	55795	29.05. N	49281	30.05. S
A 3	Breitscheid	4607 / 5002	30	95968	+11,7	107542	+7,8	83809	+25,7	74559	+19,7	61684	Di 25.05. S	49856	29.05. S	47794	30.05. S
A 3	AK Breitscheid (S)	4607 / 5065	31	86609	+11,3	97486	+8,7	72544	+18,2	67808	+18,5	55173	Fr 21.05. N	40044	29.05. S	39046	30.05. S
A 3	AK Hilden (N)	4707 / 5655	0	107001	+9,5	120157	+4,8	93508	+28,2	82502	+18,8	67014*	Fr 21.05. N	55905*	29.05. N	47814*	30.05. S
A 3	AK Hilden (S)	4807 / 5657	0	103587	+16,8	118509	+18,1	84834	+14,0	77526	+15,1	67403*	Fr 21.05. N	46408*	29.05. S	43393*	30.05. N
A 3	Opladen II	4807 / 5033	31	93995	+8,4	104063	+7,0	81004	+11,6	76579	+12,4	59621	Fr 21.05. N	43516	22.05. N	41632	09.05. N
A 3	AK Leverkusen (N)	4908 / 5003	31	108570	+7,9	121263	+6,9	92824	+10,0	86298	+11,4	68535	Fr 21.05. N	49498	22.05. N	48053	09.05. N
A 3	AK Leverkusen (S)	4908 / 5676	31	141919	+10,4	156925	+8,8	125162	+14,8	114659	+14,4	87283	Fr 21.05. N	70141	29.05. N	64595	09.05. S
A 3	Leverkusen	4908 / 5004	31	135238	+7,8	148387	+6,0	120680	+12,4	111287	+12,5	84414	Fr 21.05. N	67797	29.05. N	63052	09.05. S
A 3	Holweide	5008 / 5084		Im Bau													
A 3	AD Heumar (N)	5008 / 5672	31	157873	+6,8	173467	+5,0	141428	+11,8	129061	+11,2	97562	Fr 28.05. N	79491	29.05. N	72179	09.05. S
A 3	AD Heumar (S)	5008 / 5673	31	73749	+6,1	80163	+3,4	65690	+12,9	62548	+11,8	47012	Fr 21.05. S	39477	29.05. N	37136	30.05. N
A 3	Siegburg	5109 / 5005		wegen langer Ausfallzeit derzeit keine Schätzung													
A 3	AK BN-Siegburg (N)	5209 / 5058	0	59491	+58,9	62652	+55,6	55844	+70,9	53809	+62,1	38386*	Fr 21.05. S	31478*	22.05. S	31541*	24.05. N
A 3	AK BN-Siegburg (S)	5209 / 5631	0	60050	+17,3	63238	+10,6	56410	+33,2	54299	+31,5	37883*	Fr 21.05. S	31946*	22.05. S	31713*	24.05. N
A 3	Bad Honnef/Linz	5309 / 5006	30	62260	+16,0	65996	+12,4	59500	+30,4	54765	+19,6	41398	Fr 21.05. S	36597*	29.05. S	33865	24.05. N

Herausgeber:

Landesbetrieb Straßenbau Nordrhein-Westfalen, Landesmobilitätszentrale, Bonner Straße 67, 51379 Leverkusen  
Die Autobahn GmbH des Bundes, NL Rheinland, GB Verkehrszentrale Leverkusen, Bonner Straße 65, 51379 Leverkusen

Auswertung:

DTV-Verkehrsconsult GmbH, Pascalstraße 53, 52076 Aachen

## Durchschnittlicher und maximaler Tagesverkehr - Kraftfahrzeuge (KFZ)

Mai 2021

Str.-Kl. u. -Nr.	Zst.-Name	TK-/ Zst.- Nr.	GT 2021	Durchschnittlicher Tagesverkehr (DTV)								Maximaler Tagesverkehr						
				Gesamtquerschnitt								Richtungen						
				Mo-So	21/20	Mo-Fr	21/20	Sa	21/20	So+Fei	21/20	Mo-Fr	Sa	So+Fei				
Kfz/24h	%	Kfz/24h	%	Kfz/24h	%	Kfz/24h	%	Kfz/24h	Datum,R	Kfz/24h	Datum,R	Kfz/24h	Datum,R					
A 4	AC-Vetschau	5102 / 5072	31	21441	+5,6	24422	+2,0	19443	+17,0	15362	+17,5	14492	Mo 31.05. W	11796	29.05. W	10614	30.05. O	
A 4	Würselen	5102 / 5008	31	40084	+3,1	46476	-1,2	33251	+15,0	28318	+19,2	26804	Fr 28.05. W	18664	29.05. W	17097	30.05. W	
A 4	AK Aachen (W)	5103 / 5654		wegen langer Ausfallzeit derzeit keine Schätzung														
A 4	AK Aachen (O)	5103 / 5651	30	58775	+8,6	68811	+4,5	48800	+18,7	39927	+26,4	37871	Fr 28.05. O	26888	29.05. O	22465	30.05. W	
A 4	Buir / Merzenich	5105 / 5082	30	59760	+12,6	68396	+8,8	50556	+21,9	43850	+25,6	38194	Fr 21.05. O	27864	29.05. O	24634	30.05. W	
A 4	AK Kerpen (W)	5106 / 5622	0	78645	+12,4	91333	+9,5	65798	+18,2	54936	+25,9	50195*	Mi 12.05. O	36804*	29.05. O	31244*	30.05. O	
A 4	AK Kerpen (O)	5106 / 5624	31	82837	+11,8	95855	+9,2	69227	+17,2	58724	+23,4	52909	Mi 12.05. W	37587	29.05. O	33011	30.05. W	
A 4	Köln-Klettenberg	5007 / 5053	0	103860	+6,3	122924	+5,8	81177	+2,3	69924	+15,2	67554*	Mi 12.05. O	45098*	29.05. W	42082*	09.05. W	
A 4	Rheinbr. Rodenkirchen	5107 / 5049	31	119977	+6,0	140749	+5,7	98670	+7,2	81299	+9,9	75959	Fr 28.05. O	53655	29.05. W	48404	09.05. W	
A 4	AD Heumar (W)	5008 / 5021	31	80467	+1,4	92285	+0,7	67782	+3,7	58740	+4,6	50886	Fr 28.05. O	36583	29.05. W	36474	09.05. W	
A 4	Bensbg.Frankenforst	5008 / 5015	31	63547	+5,3	71559	+4,9	52792	+3,5	49897	+9,4	40576	Fr 28.05. O	30817	29.05. O	31172	09.05. W	
A 4	Engelskirchen	5010 / 5068	31	42016	+7,2	46864	+6,8	35350	+8,0	33835	+8,6	27212	Fr 21.05. O	20691	29.05. O	20944	09.05. W	
A 4	Eckenhagen	5011 / 5034	31	29782	+8,2	33234	+7,7	25364	+10,5	23793	+9,6	20199	Fr 21.05. O	14788	29.05. O	13818	09.05. W	
A 4	Wenden-Dahl	5013 / 5128	30	15752	+3,0	18769	+2,5	11993	+4,4	10464	+6,7	12020	Fr 21.05. O	6678	29.05. W	6313	09.05. W	
A 30	Werste	3718 / 5151	31	30039		34608		24379		22016		21107	Fr 21.05. O	14005	29.05. O	13667	16.05. W	
A 30	Rheine-Kanalhafen	3711 / 5157	17	36541		42622		29768		25483		24945*	Fr 21.05. O	16577*	29.05. O	14826	16.05. W	
A 30	Hörstel	3711 / 5158	17	39146		45829		31798		26950		26706*	Fr 21.05. O	17825*	29.05. O	15509	16.05. W	
A 30	Schierloh	3712 / 5159	28	42120		48934		34832		29580		28325	Mi 12.05. O	18900	29.05. W	17086	24.05. W	
A 30	Ibberbüren	3712 / 5112	28	41467	+9,3	48138	+7,0	34446	+18,9	29132	+16,0	27611	Mi 12.05. O	18602	29.05. W	16973	24.05. W	
A 30	Kirchlengern	3817 / 5103	31	37767	+13,3	44055	+11,2	30196	+19,2	26619	+21,4	26440	Mi 12.05. O	16516	29.05. O	16324	24.05. W	
A 31	Ochtrup	3708 / 5160		Im Bau														
A 31	Nienborg	3808 / 5161		Im Bau														
A 31	Gescher	4008 / 5117	30	29427	+5,6	32215	+4,6	25274	+7,1	24882	+8,4	22798	Fr 21.05. N	16095	29.05. N	17559	16.05. S	
A 31	Lembeck	4207 / 5162	0	33748		36924		28419		28871		21537*	Fr 28.05. N	17153*	29.05. N	20098*	30.05. S	
A 31	Hardtbergsee	4307 / 5163		Im Bau														
A 31	Kirchhellen (N)	4307 / 5164	0	47687		53304		39585		38397		30638*	Fr 28.05. N	24007*	29.05. N	25570*	30.05. S	
A 31	Feldhausen	4307 / 5165	0	51558		57602		42938		41515		33123*	Fr 28.05. N	26511*	29.05. N	27416*	30.05. S	
A 33	Bockhorst	3915 / 5127	31	23953		27214		19798		18288		16075	Fr 21.05. S	11938	29.05. S	11036	24.05. N	
A 33	Bielefeld-Windflöte	4017 / 5130	30	49588	+5,1	58385	+4,4	39419	+5,5	33780	+10,7	32383	Fr 28.05. N	22619	29.05. N	19233	30.05. N	
A 33	Bielefeld-Senne	4017 / 5129	30	42294	-12,9	49131	-14,6	34713	-9,5	29847	-5,3	28276	Fr 28.05. N	20121	29.05. N	17216	30.05. N	
A 33	Paderborn	4118 / 5111	30	38871	+6,7	44095	+4,8	31929	+11,9	29937	+11,7	25312	Fr 21.05. N	18312	29.05. N	17179	30.05. N	
A 40	Straelen (Niederdorf)	4603 / 5073	31	27831	+20,4	31191	+14,4	24566	+45,3	21484	+32,0	18702	Mi 12.05. O	13565	29.05. O	13072	30.05. O	
A 40	Wankum	4603 / 5018	31	33725	+17,7	37797	+12,5	29455	+36,8	26190	+28,6	22506	Mi 12.05. O	16915	29.05. O	16248	30.05. O	
A 40	AK Moers (W)	4505 / 5663	0	42818	+1,6	53188	+3,4	29575	-4,7	24812	+0,1	30893*	Mi 12.05. W	16714*	29.05. W	15731*	30.05. O	
A 40	AK Moers (O)	4505 / 5022	0	51646	-1,0	63095	-0,3	36379	-8,9	32088	+4,2	35918*	Mi 12.05. W	20107*	08.05. O	19469*	09.05. O	
A 40	AD Essen-Ost (W)	4508 / 5680	0	65783	+1,4	77301	+0,0	57004	+8,5	42819	+6,8	41883*	Mo 31.05. O	33289*	29.05. O	25663*	30.05. W	
A 40	AD Essen-Ost (O)	4508 / 5681	0	115207	+2,6	133696	+1,0	97786	+8,8	80006	+8,5	73076*	Mo 31.05. W	58259*	29.05. W	49572*	30.05. W	
A 40	Essen-Kray	4508 / 5037	31	102490	+3,9	120779	+3,7	83415	+6,1	68590	+6,6	66486	Fr 28.05. W	48050	29.05. W	40271	09.05. W	
A 40	Bochum	4508 / 5113	28	101794	+4,4	120099	+4,6	83098	+4,7	67668	+6,5	65111	Fr 28.05. W	48568	29.05. W	42188*	09.05. W	
A 40	Bochum-Ruhrpark	4509 / 5154		Im Bau														
A 40	Dortmund	4510 / 5343	31	68695	+3,9	81472	+3,5	54886	+4,4	45254	+9,0	43989	Fr 28.05. W	31533	29.05. W	27013	09.05. W	
A 42	AK Kamp-Lintfort (O)	4505 / 5635	31	43615	+21,9	51391	+17,5	36493	+42,4	28707	+34,0	29558	Fr 21.05. O	21237	29.05. O	17074	13.05. O	
A 42	DU Beeckerwerth	4506 / 5063	31	67623		79280		56350		45574		42596	Fr 21.05. O	32789	29.05. W	27427	30.05. W	
A 42	AK OB-West (O)	4506 / 5024	29	73163	+12,0	86259	+7,1	64301	+25,5	46488	+36,9	48217	Fr 28.05. O	42947	29.05. O	31920	30.05. O	
A 42	AK OB-West (W)	4506 / 5668	18	82896	+10,3	96220	+6,1	73870	+23,4	55763	+27,0	58375	Mo 31.05. W	50384	29.05. W	38313	30.05. W	
A 42	GE-Hessler	4408 / 5115		wegen langer Ausfallzeit derzeit keine Schätzung														
A 42	Wanne-Eickel	4408 / 5116	31	71757	+10,5	85977	+9,4	57666	+13,6	45031	+17,9	45994	Fr 21.05. O	31021	29.05. W	25864	13.05. O	
A 42	Bladenhorst	4409 / 5153	0	39973		45947		32495		29524		26106*	Mo 31.05. W	18616*	29.05. W	17314*	09.05. W	
A 42	Horsthausen	4409 / 5166	0	54294		66630		41237		31525		36124*	Di 25.05. W	24730*	29.05. O	19067*	30.05. O	
A 43	Albachten	4011 / 5109	0	52551	+0,3	62661	+1,8	39274	-4,3	35178	-1,4	34411*	Fr 28.05. S	22806*	29.05. N	20747*	09.05. S	
A 43	Bergbossendorf	4208 / 5131		Im Bau														
A 43	Recklinghausen-West	4409 / 5132		wegen langer Ausfallzeit derzeit keine Schätzung														
A 43	Herne	4409 / 5107	0	77807		92629		63700		49657		51229*	Di 25.05. S	36899*	29.05. N	29500*	09.05. S	
A 43	Bochum-Laer	4509 / 5133		Im Bau														
A 43	Sprockhövel	4609 / 5108	30	47867	-0,3	56257	+0,6	37679	-2,5	33034	-0,7	32432	Fr 21.05. N	21895	29.05. N	20734	09.05. N	
A 44	AC-Lichtenbusch	5202 / 5074	31	21288	+71,8	23657	+50,8	21522	+138,0	15542	+167,0	13315	Fr 28.05. O	11839	29.05. O	9154	30.05. O	
A 44	Aachen-Brand	5202 / 5077	31	34703	+25,2	38744	+16,5	32307	+47,9	26304	+56,0	24219	Mi 12.05. W	17419	08.05. W	14813	13.05. W	
A 44	AK Aachen (S)	5203 / 5020	0	40845		45862		37198		30752		27379*	Mi 12.05. W	22045*	29.05. W	18465*	30.05. W	

Herausgeber:

Landesbetrieb Straßenbau Nordrhein-Westfalen, Landesmobilitätszentrale, Bonner Straße 67, 51379 Leverkusen  
Die Autobahn GmbH des Bundes, NL Rheinland, GB Verkehrszentrale Leverkusen, Bonner Straße 65, 51379 Leverkusen

Auswertung:

DTV-Verkehrsconsult GmbH, Pascalstraße 53, 52076 Aachen

## Durchschnittlicher und maximaler Tagesverkehr - Kraftfahrzeuge (KFZ)

Mai 2021

Str.-Kl. u. -Nr.	Zst.-Name	TK-/ Zst. Nr.	GT 2021	Durchschnittlicher Tagesverkehr (DTV)								Maximaler Tagesverkehr							
				Gesamtquerschnitt								Richtungen							
				Mo-So Kfz/24h	21/20 %	Mo-Fr Kfz/24h	21/20 %	Sa Kfz/24h	21/20 %	So+Fei Kfz/24h	21/20 %	Mo-Fr Kfz/24h	Datum,R	Sa Kfz/24h	Datum,R	So+Fei Kfz/24h	Datum,R		
A 44	AK Aachen (N)	5103 / 5650		wegen langer	Ausfallzeit	derzeit	keine	Schätzung											
A 44	Jülich-Mersch	5004 / 5017	31	28741	+8,8	32781	+6,2	24063	+17,1	21482	+15,6	18110	Fr 28.05. O	13359	29.05. W	12783	09.05. W		
A 44	Neersen	4705 / 5078	29	46148	-3,4	56387	-4,8	34077	+1,2	27868	+4,2	31293	Mi 12.05. O	19551	29.05. W	15820	09.05. O		
A 44	AK Neersen (N)	4705 / 5081	29	48498	-0,3	59268	-1,2	35612	+2,1	29363	+5,6	32263	Mi 12.05. O	20571	29.05. W	16710	09.05. O		
A 44	Ilverich	4706 / 5079	29	57598	+6,5	68380	+1,4	44838	+26,1	38369	+23,9	38750	Mi 12.05. O	27640	29.05. W	24328	30.05. W		
A 44	Ratingen-Schwarzbach	4706 / 5097	2	21514	+4,5	25660	+0,5	16271	+18,3	14290	+18,3	14877*	Mi 12.05. W	9418*	29.05. O	8190*	09.05. W		
A 44	Birth (Tunnel Velbert)	4608 / 5067		wegen langer	Ausfallzeit	derzeit	keine	Schätzung											
A 44	Langenberg	4608 / 5066	31	25273	+1,8	30066	+1,9	20507	+0,2	16273	+7,0	16206	Fr 28.05. W	12165	29.05. O	9687	30.05. O		
A 44	Witten	4509 / 5134		Im Bau															
A 44	Unna-Süd	4412 / 5135	30	71607	+39,6	79820	+42,8	61254	+37,6	57276	+31,2	48527	Fr 21.05. O	33995	29.05. O	34833	30.05. W		
A 44	Soest	4414 / 5110	30	47610	+14,7	52657	+13,0	40424	+21,5	39215	+16,7	34264	Fr 21.05. O	22974	22.05. O	25637	16.05. W		
A 44	Lichtenau-Blankenrode	4419 / 5136	30	41405	+14,1	45693	+11,0	34759	+29,2	34546	+16,4	31928	Fr 21.05. O	20574	22.05. O	24722	16.05. W		
A 45	Dortmund-Mengede-West	4410 / 5138	30	61654	+11,9	71810	+7,0	52906	+31,4	41906	+26,5	39815	Di 25.05. S	31934	29.05. N	25285	30.05. S		
A 45	Dortmund-Marten	4410 / 5139	30	57628	-18,9	67552	-21,4	48849	-11,0	38448	-8,8	47642	Fr 28.05. N	39645	29.05. N	31151	30.05. N		
A 45	Dortmund-Eichlinghofen	4510 / 5146	30	48887	+4,7	57730	+2,6	39817	+11,8	32421	+13,7	32381	Fr 28.05. N	24069	29.05. N	19752	30.05. S		
A 45	Dortmund Süd	4511 / 5104	31	65629	+5,4	76420	+4,3	53612	+7,3	46010	+11,6	44490	Fr 28.05. N	33159	29.05. N	28465	30.05. N		
A 45	Schwerte-Wandhofen	4511 / 5140	31	73072	+3,0	82637	+1,6	61818	+6,8	55984	+7,3	46944	Fr 28.05. S	35964	29.05. S	33612	30.05. S		
A 45	Kalve	4712 / 5169	0	41741		48638		32672		29895		28564*	Fr 28.05. N	18445*	29.05. N	17429*	09.05. N		
A 45	Lüdenscheid Nord	4711 / 5105	0	36734	-27,9	39937	-31,0	30245	-26,4	32368	-17,5	25879*	Fr 21.05. S	17215*	29.05. S	18551*	30.05. S		
A 45	Freudenberg	5113 / 5106	30	47306	+10,2	52855	+8,8	41015	+16,8	37272	+12,3	31753	Fr 21.05. N	23625	22.05. N	22875	16.05. S		
A 46	Dremmen	4903 / 5075	31	28384	+8,6	35019	+7,7	21794	+8,7	15922	+20,3	18856	Fr 28.05. W	12086	29.05. O	9109	09.05. O		
A 46	Hochneukirch	4904 / 5041	31	60989		71205		49146		42648		40451	Fr 28.05. W	32606	29.05. O	29881	30.05. O		
A 46	Neuss-Holzheim	4805 / 5016	31	61642	+7,4	71770	+4,9	51670	+15,0	42575	+16,7	40182	Fr 28.05. O	32619	29.05. O	28127	30.05. O		
A 46	AK Neuss Süd (O)	4806 / 5686		wegen langer	Ausfallzeit	derzeit	keine	Schätzung											
A 46	Düsseldorf-Flehe	4806 / 5040	27	72025	+10,3	84828	+9,3	57738	+13,8	48764	+14,9	47412*	Mi 12.05. O	33768	15.05. O	30588	09.05. W		
A 46	AK Hilden (W)	4807 / 5658	31	98405	+1,5	117792	+4,4	71161	-11,8	65983	+1,1	64365	Mi 12.05. O	41996	08.05. W	45021	09.05. W		
A 46	AK Hilden (O)	4807 / 5023		wegen langer	Ausfallzeit	derzeit	keine	Schätzung											
A 46	W-Sonnborn	4708 / 5045	29	78355	-11,9	90656	-12,2	64437	-12,8	56101	-7,6	50493	Fr 28.05. O	34485	08.05. O	34401	09.05. W		
A 46	W-Oberbarmen	4609 / 5044	11	62974	+2,5	72952	+2,1	51740	+1,6	44891	+7,7	41162	Fr 21.05. O	28370*	15.05. W	26815	09.05. W		
A 46	Hagen-Hohenlimburg	4611 / 5141	30	39439	+1,8	47713	+1,1	30578	+0,7	24218	+11,6	26553	Mi 12.05. O	17371	29.05. O	14236	09.05. O		
A 46	Oeventrop	4614 / 5149	30	17877	+1,5	20603	+1,9	14238	+0,1	13223	+2,0	12868	Fr 21.05. O	8393	29.05. O	8973	30.05. W		
A 46	Freienohl	4614 / 5150	30	17555	+2,0	20269	+2,1	13896	+2,9	12939	+2,4	12640	Fr 21.05. O	8252	29.05. O	8777	30.05. W		
A 46	Meschede	4615 / 5119	30	15767	+3,3	18348	+3,4	12553	+2,3	11244	+5,1	11278	Fr 21.05. O	7290	29.05. O	7575	30.05. W		
A 52	Elmpt	4702 / 5260	31	11454	+16,7	10883	+11,5	11996	+26,2	12540	+23,1	7171	Fr 14.05. W	6713	15.05. O	7525	30.05. O		
A 52	Schwalmtal	4703 / 5046	30	26071	+10,5	27931	+7,5	22950	+14,6	23212	+18,1	15950	Mi 12.05. W	12317	15.05. O	13259	09.05. O		
A 52	Willich-Schiefbahn	4705 / 5085	31	46271	+14,6	55215	+15,6	34687	+7,7	30822	+17,8	31380	Fr 28.05. W	19463	15.05. W	18313	09.05. W		
A 52	Lintorf	4607 / 5027	30	78712	+15,6	91583	+12,0	65104	+27,5	54949	+27,3	51448	Fr 28.05. W	40066	29.05. W	34551	30.05. W		
A 52	AK Breitscheid (W)	4607 / 5637	31	93949	+14,9	109341	+12,2	77012	+23,5	65863	+24,0	62152	Fr 28.05. W	47133	29.05. W	41269	30.05. W		
A 52	AK Breitscheid (O)	4607 / 5639	18	84741	+10,0	96804	+6,5	71916	+18,2	62504	+22,3	56927*	Fr 28.05. W	46438	29.05. W	39465	30.05. W		
A 52	Essen-Bredene	4507 / 5028		wegen langer	Ausfallzeit	derzeit	keine	Schätzung											
A 52	AD Essen Ost (S)	4508 / 5043	0	49424	+4,3	56395	+2,4	40782	+9,3	37187	+10,4	32425*	Mo 31.05. W	25166*	29.05. W	23909*	30.05. W		
A 52	Gelsenkirchen-Polsum	4308 / 5142	0	35892	+12,5	43176	+11,7	26736	+14,5	23170	+18,1	22922*	Mo 31.05. O	16185*	29.05. W	14621*	30.05. W		
A 57	Hommersum	4302 / 5050	31	8933	-1,2	11243	+3,0	6073	-7,7	4879	-14,6	6738	Mo 31.05. N	4721	29.05. N	3792	30.05. N		
A 57	Rheinberg	4405 / 5019	31	35468	+6,6	40730	+5,0	29124	+11,6	26144	+11,8	23363	Mi 12.05. N	18147	29.05. N	16597	30.05. S		
A 57	AK Kamp-Lintfort (N)	4505 / 5064	31	52025	+7,2	61212	+6,0	41662	+11,6	35388	+11,8	34605	Fr 28.05. S	24468	29.05. S	23169	30.05. S		
A 57	AK Kamp-Lintfort (S)	4505 / 5636	31	59407	+10,8	70543	+9,3	47935	+19,9	38697	+14,4	39692	Fr 28.05. N	28085	29.05. N	23552	30.05. S		
A 57	AK Moers (N)	4505 / 5660	0	58447	+1,5	72995	+2,7	38554	-6,5	33843	+3,7	41642*	Fr 28.05. N	21970*	29.05. S	23383*	30.05. S		
A 57	AK Moers (S)	4505 / 5662	0	66024	+2,8	75847	+1,3	53620	+1,2	48894	+13,0	42263*	Fr 28.05. N	30001*	29.05. N	28199*	09.05. N		
A 57	Meerbusch-Bovert	4705 / 5088	31	75391	+8,7	88032	+7,6	61892	+13,2	52116	+13,1	47860	Fr 28.05. S	38004	29.05. N	31521	30.05. S		
A 57	Neuss-Büttgen	4805 / 5052	0	103211	+7,6	117525	+6,0	88838	+12,1	76402	+13,5	64435*	Fr 28.05. N	51312*	29.05. N	45419*	09.05. N		
A 57	Neuss-West	4806 / 5602	29	110103	+9,4	127724	+7,4	91841	+11,1	77383	+20,7	69032	Fr 28.05. N	52176*	29.05. S	44261	09.05. S		
A 57	Neuss West (S)	4806 / 5670	31	109818	+4,1	128378	+2,9	88393	+4,8	76451	+12,2	69802	Fr 28.05. N	50540	29.05. N	44019	09.05. S		
A 57	AD Neuss (N)	4806 / 5030	31	41125	-2,1	51218	-3,3	31206	-3,0	22112	+14,8	28109	Mo 31.05. N	21500	29.05. S	14724	30.05. N		
A 57	AD Neuss (S)	4806 / 5014	31	101922	+8,3	118581	+7,3	83181	+10,3	71726	+14,5	64167	Fr 28.05. N	45957	15.05. S	40293	13.05. S		
A 57	AK Neuss-Süd (N)	4806 / 5601	31	88596	+10,2	101357	+8,7	73443	+13,8	65864	+15,7	55600	Fr 14.05. S	41269	15.05. S	37157	13.05. S		
A 57	AK Neuss-Süd (S)	4806 / 5061	26	66591	+7,2	75896	+5,2	56089	+8,9	49742	+13,3	41765*	Mi 12.05. S	33162	29.05. N	29508	09.05. S		
A 57	Köln-Longerich	5007 / 5087		Im Bau															
A 59	Walsum	4406 / 5069	16	29378	+8,5	34515													

Durchschnittlicher und maximaler Tagesverkehr - Kraftfahrzeuge (KFZ)

Mai 2021

Str.-Kl. u. -Nr.	Zst.-Name	TK-/ Zst.- Nr.	GT 2021	Durchschnittlicher Tagesverkehr (DTV)								Maximaler Tagesverkehr					
				Gesamtquerschnitt								Richtungen					
				Mo-So	21/20	Mo-Fr	21/20	Sa	21/20	So+Fei	21/20	Mo-Fr	Sa	So+Fei			
Kfz/24h	%	Kfz/24h	%	Kfz/24h	%	Kfz/24h	%	Kfz/24h	Datum,R	Kfz/24h	Datum,R	Kfz/24h	Datum,R				
A 59	Duisburg Süd	4606 / 5062	31	35922	-5,3	44206	-4,2	26890	-10,4	20761	-2,5	24932	Fr 28.05. N	16067	29.05. N	12882	30.05. N
A 59	Düsseldorf-Urdenbach	4807 / 5090	31	44676	+5,2	53818	+3,1	35678	+12,5	27462	+16,1	30755	Fr 28.05. S	24666	29.05. S	20194	30.05. S
A 59	Langenfeld	4907 / 5007	30	38744	+21,2	45833	+18,9	30748	+25,2	25907	+33,5	26115*	Fr 21.05. S	21157	29.05. S	18573	30.05. S
A 59	AK Heumar (Flughfn.)	5008 / 5674	31	59759	+8,5	65486	+7,0	54420	+12,4	48827	+13,0	35779	Fr 28.05. N	31135	29.05. S	27733	09.05. S
A 59	Flughafen Köln/Bonn	5108 / 5089	31	94288		106348		81443		72070		60369	Do 20.05. N	45841	29.05. S	40914	30.05. S
A 59	AD St. Augustin (N)	5208 / 5057	31	84885	-0,3	96023	-2,8	73634	+4,3	64057	+9,2	54155	Do 20.05. N	43107	29.05. S	36486	30.05. S
A 59	AD St. Augustin (S)	5208 / 5628	0	99918	+8,7	114262	+8,5	83916	+8,7	73853	+12,2	63625*	Fr 28.05. S	49225*	29.05. S	42173*	09.05. S
A 59	AD Bonn-Beuel (N)	5208 / 5056	30	99223	+6,3	113423	+5,4	83470	+8,3	73377	+11,2	60698*	Mi 12.05. S	49149	29.05. S	41846	09.05. S
A 59	AD Bonn-Beuel (S)	5208 / 5633	31	72280	+7,3	83751	+6,6	58422	+8,2	51966	+11,7	44718	Mi 12.05. N	34657	29.05. S	30485	09.05. S
A 59	AK Bonn Ost (N)	5208 / 5625	0	53472	+5,7	61644	+5,3	43005	+6,5	39298	+8,3	33745*	Fr 28.05. N	26779	29.05. S	24019	09.05. S
A 61	Schwanenhaus	4603 / 5076	31	20280	+3,3	24437	+4,6	15902	+7,7	12596	-3,5	15229	Mo 31.05. S	9470	29.05. N	7854	30.05. N
A 61	MG-Wickrath	4804 / 5042	31	55020	+7,9	65719	+6,7	43173	+14,1	35534	+12,1	36399	Mi 12.05. N	28310	29.05. S	24822	30.05. S
A 61	AK Kerpen (N)	5106 / 5059	31	51037	+11,7	59433	+10,2	40960	+18,2	36136	+15,6	33231	Fr 21.05. S	23661	29.05. S	20882	30.05. N
A 61	AK Kerpen (S)	5106 / 5621	31	40824	+10,0	47483	+8,2	32492	+18,4	29173	+13,3	27774	Fr 21.05. S	19204	29.05. S	17067	30.05. N
A 61	Miel	5307 / 5080	31	40866	+13,3	44144	+11,6	35708	+21,3	35661	+13,8	28135	Fr 21.05. S	22246	29.05. S	21964	30.05. N
A 445	Wickede	4413 / 5167	30	31379		36104		25554		23072		21049	Fr 21.05. S	14566	29.05. S	14548	30.05. N
A 445	Werl-West	4413 / 5137	30	17185	-6,7	21058	-6,4	12290	-5,4	10433	-6,5	12660	Mi 12.05. S	6877	29.05. S	6113	30.05. N
A 448	Bochum-Hamme	4509 / 5152															
A 448	Bochum (W)	4509 / 5168															
A 524	Ratingen	4607 / 5039															
				wegen langer Ausfallzeit derzeit keine Schätzung													
A 535	W-Saurenhaus	4708 / 5248	31	32471	+14,5	39144	+14,4	24552	+13,1	20583	+19,6	21308	Fr 28.05. S	13750	29.05. N	12478	09.05. S
A 535	Velbert Nord	4608 / 5249	31	28787	+2,4	34734	+2,1	23348	+1,4	17384	+10,8	19561	Fr 28.05. S	13881	29.05. S	10487	09.05. S
A 544	AK Aachen (SW)	5103 / 5653															
				wegen langer Ausfallzeit derzeit keine Schätzung													
A 553	Bliesheim	5207 / 5029	31	27321	-0,8	32612	-0,2	20381	-4,7	18223	+1,4	18528	Fr 21.05. S	12357	29.05. S	11152	30.05. N
A 555	Godorf	5107 / 5036	31	61629	+1,1	71896	+0,3	50389	+0,3	42866	+8,2	40308	Fr 21.05. S	29273	29.05. S	24954	09.05. N
A 559	Gremberghoven	5008 / 5086	24	57709		69813		45930		34850		38811	Fr 21.05. S	26089	29.05. S	20561	30.05. S
A 560	AD St. Augustin (O)	5208 / 5629	28	83543	+6,9	97555	+6,4	71232	+6,8	56420	+14,0	56329	Do 20.05. W	39696	29.05. W	31950	30.05. W
A 560	AK BN-Siegburg (W)	5209 / 5632	31	55532	+8,0	65017	+7,5	46703	+7,4	37420	+15,6	37386	Do 20.05. W	25328	22.05. O	21748	30.05. O
A 560	AK BN-Siegburg (O)	5209 / 5630	31	47033	+0,4	55569	+0,3	39297	-0,2	30629	+5,8	29889	Fr 28.05. W	22509	29.05. O	18431	09.05. W
A 560	Hennef	5209 / 5051	31	37714	+1,7	43938	+1,2	32197	+2,2	25692	+7,5	24242	Fr 28.05. W	18249	29.05. O	16036	09.05. W
A 562	AK Bonn Ost (W)	5208 / 5055	0	43910	-2,9	54229	-2,2	29444	-6,6	26636	-2,5	30665*	Mi 12.05. O	18291	29.05. W	17078	30.05. W
A 562	AK Bonn-Ost (O)	5208 / 5626	29	7077	+4,5	8496	+4,6	5658	+5,0	4417	+7,9	5384	Fr 21.05. O	3862	29.05. O	3117	09.05. O
A 565	AD Bonn-Beuel (W)	5208 / 5634	31	85644	+7,2	98266	+6,5	72338	+8,1	62318	+12,4	52890	Fr 28.05. S	41500	29.05. S	35480	09.05. S
A 565	Meckenheim-Merl	5308 / 5013	30	32955	+4,9	35434	+2,6	29087	+9,4	29001	+10,2	21878	Fr 21.05. S	18874	29.05. S	17344	30.05. N

Herausgeber:

Landesbetrieb Straßenbau Nordrhein-Westfalen, Landesmobilitätszentrale, Bonner Straße 67, 51379 Leverkusen

Die Autobahn GmbH des Bundes, NL Rheinland, GB Verkehrszentrale Leverkusen, Bonner Straße 65, 51379 Leverkusen

Auswertung:

DTV-Verkehrsconsult GmbH, Pascalstraße 53, 52076 Aachen

## Durchschnittlicher und maximaler Tagesverkehr - Kraftfahrzeuge (KFZ)

Mai 2021

Str.-Kl. u. -Nr.	Zst.-Name	TK-/ Zst. Nr.	GT 2021	Durchschnittlicher Tagesverkehr (DTV)								Maximaler Tagesverkehr					
				Gesamtquerschnitt								Richtungen					
				Mo-So 21/20		Mo-Fr 21/20		Sa 21/20		So+Fei 21/20		Mo-Fr		Sa		So+Fei	
Kfz/24h	%	Kfz/24h	%	Kfz/24h	%	Kfz/24h	%	Kfz/24h	Datum,R	Kfz/24h	Datum,R	Kfz/24h	Datum,R				
	<i>Bundesstraßen</i>																
B 1	AC-Vaalserquartier	5202 / 5253	31	8353	-9,0	8630	-11,6	8374	-6,3	7683	-1,5	5627	Mo 31.05. O	4971	29.05. O	5479	30.05. O
B 1	Horn 2	4119 / 5339	31	10373	-4,9	11892	-6,5	8420	-6,9	7745	+6,3	6967	Mi 12.05. O	4673	29.05. O	4647	09.05. O
B 7	Warburg West	4520 / 5331	30	12875	+3,7	15323	+3,7	11173	+2,9	7912	+10,7	8509	Mi 12.05. O	5981	08.05. O	4684	09.05. W
B 7	Düsseldorf-Heerd	4706 / 5031	28	63517	+9,8	75621	+9,1	51363	+10,8	40848	+17,5	43983*	Fr 14.05. O	32621	15.05. O	27967	13.05. O
B 8	Elten (B)	4002 / 5254	31	1093	-39,4	1200	-37,0	1092	-43,9	842	-41,0	1061	Mo 31.05. O	632	29.05. O	792	30.05. O
B 9	Kranenburg	4102 / 5255	31	6029	-20,2	6652	-19,1	5722	-22,4	4700	-20,4	5500	Mo 31.05. N	3663	29.05. S	4156	30.05. S
B 9	Geldern (O)	4403 / 5251	31	7341	-4,0	8669	-3,5	5750	-7,7	4981	-0,5	4634	Mo 31.05. N	3466	29.05. N	3127	30.05. N
B 9	Krefeld-Hüls	4604 / 5275	31	8892	+6,7	10346	+6,9	7418	+2,0	6175	+13,5	5807	Fr 28.05. N	4264	29.05. N	3799	09.05. S
B 9	Dormagen	4806 / 5267	31	10021	-1,9	11978	-1,5	8426	-3,4	6168	+2,4	6617	Fr 28.05. N	4802	29.05. N	3760	09.05. N
B 9	Goch (S)	4302 / 5240	31	11281	+6,2	13604	+6,5	8542	+3,8	7136	+10,1	7617	Mo 31.05. S	5015	29.05. S	4885	30.05. S
B 42	AK Bonn Ost (S)	5208 / 5627	0	41745	+1,9	47128	+3,0	35849	-0,3	31909	+1,2	26246*	Fr 21.05. S	21662*	29.05. S	19194	09.05. N
B 51	Ostbevern	3913 / 5329	31	8154	+3,1	9520	+1,6	6802	+9,3	5586	+8,8	5212	Fr 28.05. N	3715	29.05. N	3373	09.05. S
B 51	Telgte	4012 / 5330	31	15671	+1,4	18079	+0,5	13609	+5,8	10982	+5,5	9534	Fr 21.05. N	7401	29.05. S	6458	09.05. S
B 51	Tondorf (S)	5506 / 5236	31	15479	+11,2	16704	+9,7	14682	+14,5	12967	+16,2	12159	Fr 21.05. S	8572	29.05. S	8619	24.05. N
B 51	Dahlem	5605 / 5235	31	10084	+7,0	10586	+4,7	9572	+13,1	9147	+10,9	8760	Fr 21.05. S	5852	22.05. S	7014	24.05. N
B 54	Gronau-Amtsvenn	3807 / 5313	0	8188		8356		6901		8434		5105*	Mo 31.05. N	4289*	29.05. S	5770*	30.05. N
B 54	Altenberge 2	3910 / 5338	31	27620	-2,2	32445	-0,4	22665	-6,6	18639	-3,6	18491	Fr 28.05. N	12779	29.05. N	11131	30.05. S
B 54	Drensteinfurt (N)	4111 / 5348	31	7584	+3,2	8973	+1,5	6296	+7,0	4932	+13,1	5151	Fr 28.05. N	3540	29.05. N	3123	30.05. S
B 54	Ascheberg-Herbern	4212 / 5370	31	2111	+7,2	2480	+7,5	1640	+3,1	1471	+11,5	1410	Fr 21.05. S	933	29.05. S	987	30.05. S
B 54	Werne-Langern	4311 / 5371	31	6974	+0,0	8664	+0,8	5038	-4,1	3926	+3,5	4835	Mo 31.05. N	2856	29.05. N	2389	09.05. N
B 54	Dortmund-Brechten	4410 / 5318	0	19818	+12,3	23680	+11,2	14860	+3,0	13123	+30,4	13914*	Mi 12.05. S	9275*	29.05. S	8252*	30.05. S
B 54	Kierspe-Volme	4811 / 5372	31	6189	+24,6	7377	+24,0	4843	+20,4	4043	+36,1	4547	Fr 21.05. N	2788	29.05. N	2959	09.05. N
B 54	Meinerzhagen	4811 / 5304	13	9818	+0,2	11894	+3,3	8726	-2,6	5434	-5,1	7551	Fr 28.05. N	5963	29.05. N	4712	30.05. N
B 54	Olpe-Altenkleusheim	4913 / 5373	31	4490	+10,9	5343	+10,9	3514	+3,9	2951	+20,9	3196	Do 20.05. S	2188	29.05. S	2133	30.05. S
B 54	Kreuztal-Buschhütten	5013 / 5374	31	27225	+2,1	33039	+2,0	22301	+1,8	15877	+9,9	19708	Fr 21.05. S	12686	29.05. S	9087	09.05. S
B 55	Warstein Süd	4516 / 5375	31	6514	+0,5	7810	+0,4	4456	-3,0	4464	+3,5	4330	Mi 12.05. O	2491	29.05. O	2810	30.05. W
B 55	Grevenbrück	4814 / 5342	31	4580	-3,5	5550	-2,8	3642	-3,3	2745	-3,0	3058	Mi 12.05. W	2062	29.05. W	1774	09.05. W
B 55	Bergneustadt	4912 / 5264	31	10302	+3,1	12107	+3,6	9240	+2,2	6548	+8,0	6712	Mo 31.05. O	5079	29.05. W	4060	09.05. O
B 55	Derschlag	5011 / 5223	31	13924	+3,3	16987	+3,8	10557	+2,2	8332	+5,8	9089	Mi 12.05. O	5856	29.05. O	5127	09.05. W
B 55	Elsdorf	5005 / 5247	31	8775	-4,0	10325	-5,1	7029	-3,2	5968	+3,7	5514	Fr 28.05. O	3857	29.05. O	3591	09.05. W
B 56	Siegburg-Stallberg	5109 / 5220	31	21747	+1,5	25234	+2,3	19135	-1,2	14771	+5,0	13476	Mi 12.05. O	10411	29.05. O	8804	09.05. W
B 56	Swisttal-Buschhoven	5208 / 5274	31	13292	-1,4	15809	-1,4	10821	-2,9	8549	+4,3	8677	Mi 12.05. W	6150	29.05. W	5346	09.05. W
B 57	Menzeler Heide (N)	4405 / 5229	31	9267	-1,2	10226	-3,4	8236	-2,5	7504	+11,0	5810	Fr 28.05. S	4950	29.05. S	5015	30.05. S
B 57	Mönchengladb.-Rheindahlen	4804 / 5273	31	9073	+0,0	10989	-0,6	7050	-1,4	5534	+9,6	6149	Mo 31.05. N	4108	29.05. N	3373	09.05. N
B 57	Alsdorf-Ofden	5102 / 5213	31	15578	+8,0	18667	+9,2	12934	+1,8	9565	+13,5	10053	Mo 31.05. S	7067	29.05. S	5587	09.05. N
B 57	Aachen-Köpfchen	5202 / 5263	31	6230	+80,3	6915	+68,8	5972	+111,0	4730	+119,0	4107	Fr 28.05. S	3351	29.05. S	2834	30.05. N
B 58	Dorsten (O)	4207 / 5316	31	12362	+0,1	14080	-0,8	10226	-2,6	9349	+8,1	7814	Fr 28.05. W	5963	29.05. W	5834	30.05. W
B 58	Lüdinghausen-West	4210 / 5360	30	10803	+4,9	12528	+5,0	9735	+3,5	7239	+11,3	7052	Fr 28.05. O	5496	29.05. O	4531	30.05. O
B 58	Ascheberg West	4210 / 5376	31	4804	-27,8	5622	-27,5	4135	-28,3	3197	-26,0	3774	Fr 28.05. W	2889	29.05. W	2529	30.05. W
B 58	Geldern (N)	4403 / 5252	31	8419	+3,0	10042	+2,7	6982	+0,8	5285	+12,1	5627	Mi 12.05. O	3822	29.05. O	3118	30.05. W
B 58	Menzeler Heide (W)	4405 / 5230	31	12176	+6,7	14297	+4,3	9584	+11,3	8434	+17,3	7886	Mi 12.05. O	5717	29.05. O	5652	30.05. W
B 58	Straelen 2 (Bundesstr.)	4503 / 5257	31	2881	-13,2	3480	-10,0	2361	-12,7	1717	-24,5	2226	Mo 31.05. O	1293	29.05. W	1154	30.05. W
B 59	Pulheim	4906 / 5214	31	15559	+3,5	18570	+3,0	12810	+1,9	9782	+12,9	10658	Di 04.05. O	7676	29.05. O	5744	09.05. O
B 61	Petershagen 2	3619 / 5336	31	8976	+1,0	10287	+0,6	7585	-1,1	6559	+7,1	6312	Fr 21.05. N	4107	29.05. N	3834	24.05. S
B 61	Barkhausen	3719 / 5368	31	20845	+5,0	25109	+4,5	15702	-0,8	13291	+16,5	14868	Mi 12.05. N	8893	29.05. N	7634	09.05. S
B 61	Ostwestfalendamm	3917 / 5386	29	62668	-2,4	75423	-2,2	49554	-8,5	38930	+7,4	40986*	Mo 31.05. N	26916	29.05. N	22690	09.05. N
B 61	Linteler See	4116 / 5377	31	11778	-5,4	13927	-5,7	9793	-11,2	7668	+7,5	7606	Do 06.05. N	5493	29.05. N	5764	16.05. N
B 62	Netphen-Afholderbach	5014 / 5354	31	3573	+11,8	4118	+12,5	2822	+7,6	2652	+12,9	2301	Mo 31.05. O	1741	29.05. W	1831	09.05. W
B 63	Hamm-Heessen	4212 / 5361	30	8706	+1,9	10306	+1,7	7474	+1,4	5524	+9,2	5673	Fr 28.05. N	4148	29.05. N	3336	09.05. N
B 63	Drensteinfurt	4212 / 5302	31	5311	-4,2	6393	-4,6	4256	-5,0	3269	+3,9	3568	Fr 28.05. N	2517	29.05. N	1970	30.05. N
B 64	Bad Driburg Süd	4220 / 5378	0	8021	+5,3	9466	+7,3	6742	+3,8	5230	+1,4	5535	Fr 28.05. W	3890	29.05. W	3727	09.05. W
B 64	Delbrück-West	4217 / 5355	31	8742	+0,7	10216	+1,0	7254	-0,4	5984	+3,4	5610	Do 20.05. W	4074	29.05. W	3666	30.05. W
B 66	Bl-Hillegossen	4017 / 5337	31	27656	-7,0	33370	-7,0	22206	-11,1	16808	+2,6	18112	Fr 21.05. O	12358	29.05. O	9779	09.05. O
B 68	Halle-Gartnisch	3916 / 5303	31	8247	-22,1	9833	-21,7	7518	-22,3	4843	-18,2	5364	Fr 28.05. S	4074	08.05. S	2805	09.05. S
B 68	Lichtenau	4319 / 5351	30	7852	+3,6	9422	+4,3	6316	+0,3	4892	+7,5	5361	Di 25.05. S	3480	29.05. S	3002	09.05. N
B 70	Heek Ost	3808 / 5379	31	4675	+6,3	5543	+5,8	3694	+6,8	3105	+11,7	3123	Fr 28.05. S	2029	29.05. S	1972	30.05. S

Herausgeber:

Landesbetrieb Straßenbau Nordrhein-Westfalen, Landesmobilitätszentrale, Bonner Straße 67, 51379 Leverkusen  
Die Autobahn GmbH des Bundes, NL Rheinland, GB Verkehrszentrale Leverkusen, Bonner Straße 65, 51379 Leverkusen

Auswertung:

DTV-Verkehrsconsult GmbH, Pascalstraße 53, 52076 Aachen

## Durchschnittlicher und maximaler Tagesverkehr - Kraftfahrzeuge (KFZ)

Mai 2021

Str.-Kl. u. -Nr.	Zst.-Name	TK-/ Zst.- Nr.	GT 2021	Durchschnittlicher Tagesverkehr (DTV)								Maximaler Tagesverkehr					
				Gesamtquerschnitt								Richtungen					
				Mo-So	21/20	Mo-Fr	21/20	Sa	21/20	So+Fei	21/20	Mo-Fr	Sa	So+Fei			
Kfz/24h	%	Kfz/24h	%	Kfz/24h	%	Kfz/24h	%	Kfz/24h	Datum,R	Kfz/24h	Datum,R	Kfz/24h	Datum,R				
B 70	Vreden-Süd	3906 / 5362	31	6360	+8,3	7800	+8,3	4468	+9,0	3885	+9,6	4171	Fr 28.05. N	2447	29.05. N	2370	30.05. N
B 70	Lünten	3907 / 5380	31	4073	-8,5	4901	-6,5	3144	-7,6	2570	-15,7	2823	Fr 21.05. N	1780	29.05. N	1661	30.05. N
B 70	Raesfeld West	4206 / 5381	31	2271	-0,7	2447	-1,7	1961	-7,0	2010	+7,9	1408	Fr 28.05. S	1078	29.05. S	1390	30.05. N
B 83	Beverungen-Wehrden	4222 / 5382	31	6399	+23,4	7412	+23,0	5342	+21,5	4524	+30,4	4284	Fr 28.05. S	2913	29.05. S	3050	09.05. N
B 219	Greven (N)	3811 / 5350	31	8812	+5,7	10508	+5,5	6720	+7,6	5830	+7,5	5948	Fr 21.05. N	3620	29.05. N	3457	09.05. S
B 220	Emmerich	4103 / 5258	31	8610	-4,0	10689	+4,0	6140	-21,7	4907	-21,1	7008	Mo 31.05. S	3561	29.05. S	3926	30.05. S
B 221	Brüggen (N)	4703 / 5432	31	12109	+3,4	13699	+3,1	10425	+2,1	9176	+7,9	7687	Mi 12.05. N	6027	29.05. N	5694	30.05. N
B 221	Arsbeck	4803 / 5276	31	5944	-5,0	6653	-6,7	4917	-3,8	4776	+1,5	3763	Fr 28.05. N	2900	29.05. S	2925	30.05. S
B 221	Heinsberg	4902 / 5259	31	13114	-3,0	16063	-3,3	10444	-1,3	7444	+3,7	9090	Fr 28.05. N	5872	29.05. N	4496	30.05. S
B 224	Botrop	4407 / 5344	31	37220	+6,2	43626	+4,3	32989	+8,4	24119	+20,4	24601	Fr 28.05. S	18516	29.05. N	14265	30.05. S
B 226	Gedern	4510 / 5272	31	9150	+1,3	10661	+1,1	7119	-3,3	6578	+7,3	6156	Fr 28.05. W	4401	29.05. W	4136	09.05. W
B 226	Wanne-Eickel Ost	4409 / 5364	31	21247	+7,0	24544	+0,0	21770	+29,1	13155	+41,5	14068	Mo 31.05. O	17127	29.05. W	12436	30.05. O
B 229	Delecke 2	4514 / 5334	31	4495	+34,4	4058	+23,2	4184	+27,9	5688	+60,9	2990	Mo 31.05. W	3204	29.05. W	4196	30.05. O
B 229	Lüdenscheid-Brügge	4711 / 5321	29	12861	+13,7	15527	+12,8	10900	+19,5	7510	+21,5	9485	Mi 12.05. O	5995	29.05. O	4718	09.05. O
B 229	Solingen	4808 / 5203	31	11190	+6,1	12583	+5,8	10219	+5,3	8366	+11,2	7043	Fr 28.05. O	6826	29.05. O	5840	30.05. O
B 230	Holzheim	4805 / 5238	31	8967	+4,3	10695	+2,6	6974	+5,7	5858	+15,8	6021	Mo 31.05. W	3917	29.05. O	3728	30.05. W
B 235	Datteln	4210 / 5345	31	12012	+2,7	13413	+1,7	10711	+1,4	9335	+10,7	7519	Fr 28.05. N	6267	29.05. N	5690	30.05. S
B 236	Dortmund-Wambeldorf	4411 / 5365	0	60445	+0,4	71335	-2,2	47219	+1,3	41196	+16,8	40275*	Fr 28.05. S	26995*	29.05. N	25216*	30.05. N
B 236	Dortmund-Berghofen	4511 / 5352	31	22736	-10,1	26144	-13,4	19182	-7,6	16417	+7,4	16181	Fr 28.05. S	12435	29.05. S	11376	09.05. S
B 236	Plettenberg-Ohle	4712 / 5309	31	5438	-6,5	6464	-8,2	4596	-4,4	3424	+6,6	3698	Fr 28.05. N	2823	29.05. S	2218	09.05. S
B 236	Altenhundern	4814 / 5383	31	12884	+2,7	15543	+3,2	10868	+2,8	7579	+6,4	8584	Fr 28.05. N	6026	29.05. N	4530	09.05. N
B 236	Gleidorf (O)	4815 / 5310	31	5220		5884		4319		4093		3388	Mo 31.05. S	2640	29.05. S	2789	30.05. S
B 236	Schmallenberg	4815 / 5367	31	5265	-1,1	6256	+0,6	4604	-2,1	3241	-3,3	4058	Fr 21.05. S	2930	29.05. S	2138	30.05. N
B 236	Winterberg-Waltenberg	4817 / 5366	31	5057	+2,9	5760	+3,0	4132	-3,9	3850	+9,3	3392	Fr 21.05. N	2649	29.05. N	2861	30.05. N
B 236	Winterberg-Herlloh	4817 / 5369	31	4309	-8,5	4311	-9,4	3784	-15,4	4567	-3,7	2979	Fr 28.05. S	2853	29.05. S	3577	30.05. S
B 237	Ohl	4810 / 5225	31	3544	-9,9	3863	-11,0	3082	-15,4	3016	-0,4	2350	Fr 28.05. W	2003	29.05. W	2348	09.05. W
B 239	Espelkamp-Gestrigen	3617 / 5356	31	9359	+1,4	11210	+1,0	7464	+2,5	5910	+7,0	6256	Fr 28.05. S	4220	29.05. S	3484	30.05. S
B 239	Bad Salzuflen	3918 / 5315	31	19029	-2,5	22093	-2,5	15274	-6,1	13630	+2,4	12133	Fr 28.05. S	8386	29.05. S	7884	09.05. S
B 239	Detmold-Heidenoldendorf	4018 / 5357	0	11733	-8,3	14403	-8,0	9481	-14,7	6520	+5,0	7826*	Fr 28.05. N	5128*	29.05. S	3978*	09.05. N
B 239	Höxter-Fürstenau	4121 / 5358	31	6118	+2,8	7269	+2,7	4868	-1,5	4009	+10,9	4021	Mi 12.05. N	2634	08.05. N	2721	09.05. N
B 241	Bever	4322 / 5384	31	6204	+9,5	7192	+8,9	5156	+7,8	4380	+17,1	4080	Fr 21.05. O	2817	29.05. O	2908	09.05. W
B 252	Brakel	4221 / 5340	0	6129	-7,2	7250	-6,2	5043	-5,7	4011	-9,9	4111*	Fr 21.05. N	2678*	29.05. N	2379*	09.05. S
B 256	Marienhöhe	4811 / 5224	31	5500	-3,6	6245	-4,8	4498	-5,2	4232	+3,6	3531	Mi 12.05. N	2784	29.05. N	3149	09.05. N
B 258	Friesenrath (W)	5303 / 5208	30	12509	-8,4	13660	-9,5	10367	-10,0	10846	-3,6	8021	Mi 12.05. O	6197	29.05. O	7065	30.05. W
B 258	Friesenrath (S)	5303 / 5250	30	17157	-0,3	19053	-0,2	14250	-2,8	14107	+1,5	10965	Mi 12.05. O	8579	29.05. O	9277	30.05. W
B 258	Imgenbroich	5403 / 5277	31	11754	+1,4	13423	+4,5	11461	-3,1	7938	-1,0	7680	Mo 31.05. O	6396	29.05. O	5092	30.05. W
B 258	Blankenheimer Wald	5505 / 5239	31	2596	+1,0	2771	+1,5	2310	-1,4	2322	+1,0	1689	Mo 31.05. O	1481	29.05. W	1872	30.05. W
B 258	Ahrhütte (O)	5606 / 5243	31	5091	+298,0	4797	+270,0	4489	+240,0	6090	+409,0	3889	Fr 21.05. O	2992	29.05. O	5097	30.05. W
B 264	Aachen-Bildchen	5202 / 5261	31	8147	+69,7	9356	+61,3	8255	+94,7	5222	+110,0	5127	Mi 12.05. O	4393	29.05. O	3065	09.05. O
B 264	Langerwehe	5104 / 5246	31	10412	-0,8	12413	-1,2	9116	+0,4	6306	+7,5	6921	Fr 28.05. O	5140	29.05. O	3779	30.05. O
B 264	Düren/Kerpen	5105 / 5265	31	6259	+1,6	7695	+2,6	5077	+0,0	3440	+4,4	4109	Do 20.05. O	2928	29.05. W	2197	09.05. O
B 265	Lechenich 2	5106 / 5269	31	11200	-1,1	12888	-1,5	9331	-2,1	8126	+3,8	7394	Fr 28.05. S	5441	29.05. N	5296	09.05. N
B 265	Wollersheim (O)	5305 / 5232	31	4394	-6,6	4347	-5,9	3871	-11,3	4766	-8,0	2898	Fr 28.05. S	2706	29.05. S	3826	30.05. N
B 266	Kesternich (S)	5304 / 5211	31	4022	-17,1	4096	-16,0	3558	-22,2	4077	-18,2	2721	Mo 31.05. W	2571	29.05. W	3548	30.05. W
B 288	Uerdingen	4605 / 5231	20	20611	+12,7	25386	+10,2	14457	+19,4	12347	+25,3	14302	Mi 12.05. W	8423	29.05. O	7205*	09.05. W
B 475	Ladbergen Nord	3812 / 5385	31	9158	+12,0	10540	+10,5	7084	+13,5	6912	+17,8	5988	Fr 21.05. S	3883	29.05. S	4021	30.05. S
B 475	Sassenberg-Süd	4014 / 5363	31	11753	+4,6	13829	+3,9	9947	+6,1	7726	+11,5	7609	Mi 12.05. N	5433	29.05. S	4587	09.05. S
B 475	Lippetal-Lippborg	4314 / 5359	31	7825	+5,1	9036	+4,4	6459	+5,0	5632	+11,2	5617	Mi 12.05. S	3572	08.05. S	3964	09.05. S
B 477	Gohr	4906 / 5262	31	5708	+3,9	6685	+4,1	4833	+1,1	3823	+9,7	3588	Mo 31.05. S	2865	29.05. S	2371	09.05. S
B 477	Rommerskirchen	4906 / 5268	31	4972	-5,7	5663	-5,7	4946	-7,1	3343	+3,0	3259	Fr 28.05. S	2819	29.05. N	2121	30.05. N
B 478	Waldbröl	5111 / 5222	31	6925	-3,7	7969	-3,5	6510	-5,0	4654	+2,7	4406	Mi 12.05. O	3704	29.05. W	2903	09.05. O
B 480	Brilon (N)	4517 / 5322	31	2923		3172		2388		2598		1911	Fr 28.05. O	1380	29.05. S	1781	30.05. N
B 480	Winterberg	4717 / 5325	31	8587	+18,7	9485	+22,5	7493	+11,2	7001	+12,6	5935	Fr 21.05. S	4509	29.05. N	5005	30.05. N
B 480	Bad Berleburg	4916 / 5301	31	4045	-12,8	4986	-7,1	2396	-40,4	2634	-14,9	3025	Fr 28.05. N	1874	22.05. S	2159	09.05. N
B 481	St. Mauritz	3912 / 5506	31	13124	+27,1	15156	+31,3	11120	+18,6	9301	+20,7	8450	Fr 21.05. N	5862	29.05. N	5649	09.05. S
B 483	Radevormwald-Rochollsberg	4710 / 5271	31	6962	+2,8	7584	+3,3	5650	-7,4	6141	+7,4	4311	Fr 28.05. S	3843	29.05. S	4966	09.05. S
B 506	Kürten-Weiden	4909 / 5270	31	4108	+1,5	4393	+1,4	3316	-7,0	3829	+6,1	2620	Fr 28.05. O	2227	29.05. O	2766	09.05. W
B 507	Winterscheid	5110 / 5278	31	5551	+7,7	6302	+8,4	4644	+2,7	4220	+10,8	3600	Mo 03.05. W	2711	29.05. O	2843	09.05. W

Herausgeber:

Landesbetrieb Straßenbau Nordrhein-Westfalen, Landesmobilitätszentrale, Bonner Straße 67, 51379 Leverkusen

Die Autobahn GmbH des Bundes, NL Rheinland, GB Verkehrszentrale Leverkusen, Bonner Straße 65, 51379 Leverkusen

Auswertung:

DTV-Verkehrsconsult GmbH, Pascalstraße 53, 52076 Aachen

Durchschnittlicher und maximaler Tagesverkehr - Kraftfahrzeuge (KFZ)

Mai 2021

Str.-Kl. u. -Nr.	Zst.-Name	TK-/ Zst.- Nr.	GT 2021	Durchschnittlicher Tagesverkehr (DTV)								Maximaler Tagesverkehr					
				Gesamtquerschnitt								Richtungen					
				Mo-So 21/20		Mo-Fr 21/20		Sa 21/20		So+Fei 21/20		Mo-Fr		Sa		So+Fei	
Kfz/24h	%	Kfz/24h	%	Kfz/24h	%	Kfz/24h	%	Kfz/24h	Datum,R	Kfz/24h	Datum,R	Kfz/24h	Datum,R				
B 511	Gleidorf (N)	4815 / 5311	31	9149		10800		7868		5868		6187	Fr 28.05. N	4518	29.05. N	3627	09.05. N
B 514	Babbenhausen	3819 / 5335	31	8791	+6,3	10598	+9,1	6888	-4,5	5451	+7,1	6882	Fr 28.05. O	4096	29.05. O	3427	09.05. O
B 514	Kalletal	3819 / 5347	31	2371	+9,7	2753	+13,1	1729	-8,4	1786	+10,3	1727	Do 20.05. O	995	29.05. O	1356	09.05. W
B 516	Ense-Möhnesee	4414 / 5346	31	7425	-4,4	7585	-6,7	6094	-10,0	7709	+3,0	4594	Mo 31.05. W	4084	29.05. O	6466	30.05. O
B 516	Brilon (W)	4517 / 5323	31	5217		5999		3775		4080		3370	Fr 28.05. W	2183	29.05. W	2949	30.05. W
B 525	Coesfeld-Ost	4009 / 5353	31	7988	+6,8	9580	+7,0	6686	+6,6	4858	+11,8	5208	Mi 12.05. O	3558	29.05. O	2837	09.05. O

Herausgeber:

Landesbetrieb Straßenbau Nordrhein-Westfalen, Landesmobilitätszentrale, Bonner Straße 67, 51379 Leverkusen

Die Autobahn GmbH des Bundes, NL Rheinland, GB Verkehrszentrale Leverkusen, Bonner Straße 65, 51379 Leverkusen

Auswertung:

DTV-Verkehrsconsult GmbH, Pascalstraße 53, 52076 Aachen

## Durchschnittlicher und maximaler Tagesverkehr - Kraftfahrzeuge (KFZ)

Mai 2021

Str.-Kl. u. -Nr.	Zst.-Name	TK-/ Zst.- Nr.	GT 2021	Durchschnittlicher Tagesverkehr (DTV)								Maximaler Tagesverkehr					
				Gesamtquerschnitt								Richtungen					
				Mo-So 21/20		Mo-Fr 21/20		Sa 21/20		So+Fei 21/20		Mo-Fr		Sa		So+Fei	
Kfz/24h	%	Kfz/24h	%	Kfz/24h	%	Kfz/24h	%	Kfz/24h	Datum,R	Kfz/24h	Datum,R	Kfz/24h	Datum,R				
	<i>Landesstraßen</i>																
L 11	Wollersheim (W)	5305 / 5234	31	1840	-5,3	1931	-4,7	1680	-11,1	1703	-3,0	1126	Mo 31.05. W	1036	29.05. O	1204	30.05. W
L 29	Heidenend	4603 / 5438	31	2224	-44,2	2496	-42,6	2042	-53,9	1669	-37,6	2897	Mo 31.05. N	1200	29.05. N	1703	30.05. N
L 29	Willich-Viersen	4704 / 5266	31	12091	+4,3	14588	+2,1	10376	+12,1	7019	+17,9	8013	Fr 28.05. O	7256	29.05. O	5857	30.05. O
L 47	Sittard	5001 / 5256	31	2050	-47,8	2214	-47,0	1976	-51,7	1698	-45,7	2369	Mo 31.05. O	1163	29.05. W	1621	30.05. W
L 77	Goch (N)	4302 / 5241	31	8084	+4,9	9577	+7,3	7392	-0,3	4884	+5,7	5625	Mo 31.05. N	4113	29.05. N	3116	30.05. N
L 101	Schildgen (O)	4908 / 5427	31	11478	-2,5	12583	-2,2	10118	-6,4	9534	+0,5	7818	Fr 07.05. S	6400	29.05. S	6642	09.05. S
L 104	Kirchhellen (O)	4307 / 5524	31	841	+150,0	789	+177,0	692	+56,6	1038	+158,0	1531	Fr 07.05. S	1333	08.05. S	1791	09.05. S
L 115	Ahrhütte (N)	5606 / 5245	31	8571	+34,7	8396	+30,3	7671	+36,0	9436	+41,8	6353	Fr 21.05. S	4754	29.05. S	7182	30.05. N
L 136	Loope	5010 / 5204	31	8804	-0,5	10419	-0,2	7491	-1,4	5624	+3,5	5753	Fr 28.05. W	4128	29.05. W	3479	09.05. W
L 143	Rottbitze (N)	5309 / 5406	31	9296	+0,0	10803	+0,1	9375	+1,5	5678	+7,5	6163	Mi 12.05. N	6642	29.05. S	3714	09.05. S
L 166	Kesternich (O)	5304 / 5210	31	2313	-18,2	2051	-18,1	2472	-21,9	2857	-17,5	1511	Mo 31.05. W	2187	29.05. W	2818	30.05. W
L 182	Bornheim (S)	5207 / 5407	31	10672	+12,2	12461	+12,2	9382	+9,8	7069	+20,1	6819	Fr 21.05. O	5226	08.05. O	4677	09.05. O
L 183	Bornheim (W)	5207 / 5408	31	11624	-1,7	13533	-1,8	11816	-0,9	6996	+8,5	7597	Fr 28.05. S	6325	29.05. S	4162	09.05. S
L 194	Weilerswist	5207 / 5437	31	4207	-2,8	4653	-4,8	3638	-1,9	3432	+5,4	2625	Fr 28.05. N	2182	29.05. N	2201	09.05. N
L 218	Heimbach	5304 / 5413	31	4409	-9,3	4184	-8,6	4344	-13,2	4976	-9,8	2826	Fr 28.05. O	3129	29.05. O	4349	30.05. O
L 231	Horbach/Locht	5102 / 5439	31	989	-22,7	1084	-20,0	928	-28,9	795	-25,0	744	Mo 31.05. S	530	29.05. N	592	30.05. S
L 232	Richterich	5102 / 5411	31	16574	-2,6	19969	-1,9	13794	-4,5	9900	+0,8	10978	Mo 31.05. S	7603	08.05. S	5966	09.05. S
L 233	Friesenrath (N)	5303 / 5209	30	5651	+26,1	6456	+29,2	4914	+20,0	4108	+22,2	3741	Fr 28.05. S	2978	29.05. S	2819	30.05. S
L 238	Stolberg	5203 / 5441	31	10035	+2,7	12124	+3,1	8702	+6,9	5741	+3,5	6889	Mi 12.05. N	5073	29.05. N	3654	30.05. N
L 238	Zweifall	5203 / 5410	30	6160	-2,2	6617	-2,0	5240	-5,6	5536	-0,9	4011	Fr 28.05. S	3479	29.05. S	3954	30.05. N
L 247	Rottbitze (O)	5309 / 5405	31	11530	+2,4	13283	+1,7	11211	+6,3	7528	+9,1	7396	Mi 12.05. O	8299	29.05. O	4747	09.05. O
L 288	Schildgen (W)	4908 / 5426	31	8584	+2,7	10012	+3,6	7339	-1,1	5815	+6,2	5753	Mi 12.05. S	4210	29.05. N	3671	09.05. N
L 324	Erdingen	5012 / 5431	31	5234	+1,1	6124	+0,8	4142	-0,3	3665	+5,6	3442	Fr 28.05. N	2460	29.05. N	2472	09.05. N
L 331	Margarethenhöhe	5309 / 5404	31	10356	+3,3	11812	+3,6	8256	+2,3	7949	+3,7	7034	Fr 21.05. O	5056	29.05. O	4791	09.05. W
L 357	D-Geresheim	4707 / 5416	31	10988	-4,7	12679	-6,2	10162	-2,6	7385	+7,2	7051	Fr 28.05. W	6960	29.05. W	5322	30.05. W
L 358	Bensberg-Refrath	5008 / 5428	31	8096	+3,6	9651	+3,1	6112	+5,3	5395	+7,1	6209	Do 20.05. O	3698	29.05. O	3234	30.05. O
L 359	Witzhelden (W)	4808 / 5418	31	2599	+3,1	2740	+4,7	2370	-3,9	2381	+3,4	1652	Fr 28.05. O	1450	29.05. O	1609	09.05. W
L 372	Brüggen (O)	4703 / 5433	31	4754	-2,4	5211	-1,9	4661	-7,3	3714	+4,6	2967	Mo 31.05. O	2829	29.05. O	2536	30.05. O
L 418	Hahnerberg	4708 / 5440	31	25790	+10,7	31431	+11,5	19614	+5,7	15481	+15,0	17966	Fr 28.05. W	11622	29.05. W	9679	09.05. W
L 442	Essen-Werden (O)	4607 / 5420	31	9330	-2,1	10286	-4,0	8378	-5,1	7535	+10,6	6039	Fr 28.05. W	5451	29.05. O	4968	30.05. O
L 442	Essen-Werden (N)	4607 / 5421	30	5836	-2,8	6311	-4,9	5334	-6,9	4960	+10,9	3800	Fr 28.05. S	3564	29.05. S	3289	30.05. S
L 463	Voerde	4306 / 5424	31	6499	-8,7	7684	-10,8	5378	-5,4	4246	+4,2	4321	Fr 28.05. O	3179	29.05. O	2907	30.05. W
L 475	Krefeld	4605 / 5434	31	8408	-1,3	9746	-2,1	7150	-3,8	5861	+8,7	5577	Mi 12.05. N	4123	29.05. N	3392	30.05. N
L 528	Breckerfeld (N)	4710 / 5507	31	6706	-0,3	7528	-1,8	5858	-4,4	5178	+12,6	4398	Mi 12.05. N	3522	29.05. N	3523	09.05. N
L 531	Siegen	5114 / 5332	30	13966	+1,6	17114	+3,2	16154	+1,4	5394	+19,4	10078	Mi 12.05. S	8758	22.05. S	3192	30.05. S
L 544	Langscheid (W)	4613 / 5510	31	3137		3311		2939		2822		1963	Fr 28.05. W	1828	29.05. W	2104	30.05. O
L 551	Haltern	4209 / 5536	31	6057	+4,2	6659	+4,4	5623	-1,4	4845	+11,0	3713	Fr 28.05. S	3358	29.05. S	3465	30.05. S
L 555	Coesfeld-Nordost	4009 / 5533	31	5830	+7,1	7071	+6,6	4898	+12,3	3350	+12,9	3753	Fr 28.05. S	2603	29.05. S	2011	09.05. S
L 560	Sandersküper	3807 / 5535	31	2060	-22,1	2207	-19,2	2072	-27,3	1707	-24,7	1795	Mo 31.05. S	1133	29.05. S	1407	30.05. S
L 572	Rhede	4105 / 5320	31	13225	+3,0	15877	+3,7	11326	-0,8	7876	+10,0	8802	Fr 28.05. W	6257	29.05. W	4550	30.05. W
L 586	Stromberg	4215 / 5349	31	2380	+3,9	2691	+2,2	2170	+3,3	1746	+16,3	1552	Fr 21.05. W	1214	29.05. W	1133	09.05. W
L 587	Greven (S)	3911 / 5306	31	9885	-2,1	11819	-4,4	8186	+3,3	6141	+11,2	6359	Mi 12.05. N	4463	29.05. N	3516	30.05. S
L 591	Lienen	3813 / 5513	31	5779	+1,0	6523	+0,8	5020	-1,4	4393	+6,4	3701	Fr 28.05. O	2838	29.05. O	2826	30.05. O
L 602	Hemden	4105 / 5534	31	2995	-21,9	3477	-19,2	2731	-29,5	1985	-22,2	2501	Mo 31.05. S	1509	22.05. N	1583	30.05. S
L 608	Groß Reken	4108 / 5505	31	7792	+8,9	8950	+9,1	6941	+6,8	5469	+14,4	5217	Fr 14.05. S	3881	29.05. S	3544	09.05. S
L 608	Gelsenkirchen-Schalke	4408 / 5523	31	31267	+7,0	37886	+5,6	26156	+11,4	18104	+18,3	21062	Fr 28.05. N	15666	29.05. N	11499	30.05. N
L 610	Recklinghausen	4309 / 5526	31	9315	+1,5	10912	+0,9	8558	+0,0	5901	+13,9	6141	Mo 31.05. O	4833	29.05. O	3512	09.05. O
L 621	Kirchhellen (S)	4307 / 5525	31	2757	+24,4	2807	+26,2	2357	+12,8	2839	+24,1	2318	Mi 12.05. S	1710	29.05. S	2569	30.05. S
L 687	Langscheid (S)	4613 / 5511	31	4044		3116		3612		6466		2367	Fr 28.05. S	2951	29.05. N	5481	30.05. N
L 697	Attendorn	4813 / 5531	31	3684	+1,5	4396	+3,2	2829	-3,9	2420	+0,6	2442	Mo 31.05. S	1676	29.05. S	1655	09.05. S
L 776	Salzkotten	4317 / 5530	31	13507	+5,8	15413	+6,2	10922	+3,0	10273	+7,6	9436	Fr 21.05. O	6157	29.05. O	6245	16.05. O
L 787	Sennestadt (S)	4017 / 5520	30	5521		6695		4092		3448		3899*	Mo 31.05. W	2213	29.05. O	2280	09.05. O
L 822	Lippstadt-Cappel	4315 / 5528	31	7403	+9,3	8616	+8,4	6395	+9,2	5028	+19,0	4743	Fr 28.05. O	3570	29.05. O	2987	09.05. O
L 937	Detmold (N)	4019 / 5517															
L 937	Detmold (S)	4019 / 5518															
L 938	Detmold (W)	4019 / 5519															

Herausgeber:

Landesbetrieb Straßenbau Nordrhein-Westfalen, Landesmobilitätszentrale, Bonner Straße 67, 51379 Leverkusen  
Die Autobahn GmbH des Bundes, NL Rheinland, GB Verkehrszentrale Leverkusen, Bonner Straße 65, 51379 Leverkusen

Auswertung:

DTV-Verkehrsconsult GmbH, Pascalstraße 53, 52076 Aachen

Durchschnittlicher und maximaler Tagesverkehr - Kraftfahrzeuge (KFZ)

Mai 2021

Str.-Kl. u. -Nr.	Zst.-Name	TK-/ Zst.- Nr.	GT 2021	Durchschnittlicher Tagesverkehr (DTV)								Maximaler Tagesverkehr					
				Gesamtquerschnitt								Richtungen					
				Mo-So 21/20		Mo-Fr 21/20		Sa 21/20		So+Fei 21/20		Mo-Fr		Sa		So+Fei	
Kfz/24h	%	Kfz/24h	%	Kfz/24h	%	Kfz/24h	%	Kfz/24h	Datum,R	Kfz/24h	Datum,R	Kfz/24h	Datum,R				
L 954	Bad Driburg	4220 / 5529	31	7176	+2,0	8561	+2,6	5991	+0,7	4477	+4,9	4752	Fr 21.05. N	3169	29.05. S	2628	09.05. S
L 969	Werl-Westönnen	4413 / 5324	31	8823	+0,6	10284	-0,8	8237	+4,1	5646	+11,5	5840	Mo 31.05. W	4448	29.05. O	3494	30.05. W
K 10	Sennestadt (O)	4017 / 5521	30	4520		5252		3898		3095		3621*	Mo 31.05. S	2233	29.05. S	2035	09.05. S
K 10	Breckerfeld (O)	4710 / 5508	31	2710	-2,5	2815	-6,1	2253	-8,9	2689	+11,8	1678	Fr 28.05. W	1573	29.05. W	2163	09.05. W

Herausgeber:

Landesbetrieb Straßenbau Nordrhein-Westfalen, Landesmobilitätszentrale, Bonner Straße 67, 51379 Leverkusen

Die Autobahn GmbH des Bundes, NL Rheinland, GB Verkehrszentrale Leverkusen, Bonner Straße 65, 51379 Leverkusen

Auswertung:

DTV-Verkehrsconsult GmbH, Pascalstraße 53, 52076 Aachen

## Durchschnittlicher und maximaler Tagesverkehr - Kraftfahrzeuge (KFZ) (Grenzübergänge)

Mai 2021

Str.-Kl. u. -Nr.	Zst.-Name	TK-/ Zst.- Nr.	GT 2021	Durchschnittlicher Tagesverkehr (DTV)								Maximaler Tagesverkehr					
				Gesamtquerschnitt								Richtungen					
				Mo-So 21/20		Mo-Fr 21/20		Sa 21/20		So+Fei 21/20		Mo-Fr		Sa		So+Fei	
Kfz/24h	%	Kfz/24h	%	Kfz/24h	%	Kfz/24h	%	Kfz/24h	Datum,R	Kfz/24h	Datum,R	Kfz/24h	Datum,R				
<i>Autobahnen</i>																	
A 3	Elten	4103 / 5071	31	21337	+4,9	24185	+8,7	18389	+3,2	16048	-5,4	15930	Mo 31.05. S	10981	29.05. S	14297	30.05. S
A 4	AC-Vetschau	5102 / 5072	31	21441	+5,6	24422	+2,0	19443	+17,0	15362	+17,5	14492	Mo 31.05. W	11796	29.05. W	10614	30.05. O
A 40	Straelen (Niederdorf)	4603 / 5073	31	27831	+20,4	31191	+14,4	24566	+45,3	21484	+32,0	18702	Mi 12.05. O	13565	29.05. O	13072	30.05. O
A 44	AC-Lichtenbusch	5202 / 5074	31	21288	+71,8	23657	+50,8	21522	+138,0	15542	+167,0	13315	Fr 28.05. O	11839	29.05. O	9154	30.05. O
A 52	Elmpt	4702 / 5260	31	11454	+16,7	10883	+11,5	11996	+26,2	12540	+23,1	7171	Fr 14.05. W	6713	15.05. O	7525	30.05. O
A 57	Hommersum	4302 / 5050	31	8933	-1,2	11243	+3,0	6073	-7,7	4879	-14,6	6738	Mo 31.05. N	4721	29.05. N	3792	30.05. N
A 61	Schwanenhaus	4603 / 5076	31	20280	+3,3	24437	+4,6	15902	+7,7	12596	-3,5	15229	Mo 31.05. S	9470	29.05. N	7854	30.05. N
<i>Bundesstraßen</i>																	
B 1	AC-Vaalsequartier	5202 / 5253	31	8353	-9,0	8630	-11,6	8374	-6,3	7683	-1,5	5627	Mo 31.05. O	4971	29.05. O	5479	30.05. O
B 8	Elten (B)	4002 / 5254	31	1093	-39,4	1200	-37,0	1092	-43,9	842	-41,0	1061	Mo 31.05. O	632	29.05. O	792	30.05. O
B 9	Kranenburg	4102 / 5255	31	6029	-20,2	6652	-19,1	5722	-22,4	4700	-20,4	5500	Mo 31.05. N	3663	29.05. S	4156	30.05. S
B 54	Gronau-Amtsvenn	3807 / 5313	0	8188		8356		6901		8434		5105*	Mo 31.05. N	4289*	29.05. S	5770*	30.05. N
B 57	Aachen-Köpfchen	5202 / 5263	31	6230	+80,3	6915	+68,8	5972	+111,0	4730	+119,0	4107	Fr 28.05. S	3351	29.05. S	2834	30.05. N
B 58	Straelen 2 (Bundesstr.)	4503 / 5257	31	2881	-13,2	3480	-10,0	2361	-12,7	1717	-24,5	2226	Mo 31.05. W	1293	29.05. W	1154	30.05. W
B 220	Emmerich	4103 / 5258	31	8610	-4,0	10689	+4,0	6140	-21,7	4907	-21,1	7008	Mo 31.05. S	3561	29.05. S	3926	30.05. S
B 264	Aachen-Bildchen	5202 / 5261	31	8147	+69,7	9356	+61,3	8255	+94,7	5222	+110,0	5127	Mi 12.05. O	4393	29.05. O	3065	09.05. O
<i>Landesstraßen</i>																	
L 29	Heidenend	4603 / 5438	31	2224	-44,2	2496	-42,6	2042	-53,9	1669	-37,6	2897	Mo 31.05. N	1200	29.05. N	1703	30.05. N
L 47	Sittard	5001 / 5256	31	2050	-47,8	2214	-47,0	1976	-51,7	1698	-45,7	2369	Mo 31.05. O	1163	29.05. W	1621	30.05. W
L 231	Horbach/Locht	5102 / 5439	31	989	-22,7	1084	-20,0	928	-28,9	795	-25,0	744	Mo 31.05. S	530	29.05. N	592	30.05. S
L 560	Sandersküper	3807 / 5535	31	2060	-22,1	2207	-19,2	2072	-27,3	1707	-24,7	1795	Mo 31.05. S	1133	29.05. S	1407	30.05. S
L 602	Hemden	4105 / 5534	31	2995	-21,9	3477	-19,2	2731	-29,5	1985	-22,2	2501	Mo 31.05. S	1509	22.05. N	1583	30.05. S

Herausgeber:

Landesbetrieb Straßenbau Nordrhein-Westfalen, Landesmobilitätszentrale, Bonner Straße 67, 51379 Leverkusen

Die Autobahn GmbH des Bundes, NL Rheinland, GB Verkehrszentrale Leverkusen, Bonner Straße 65, 51379 Leverkusen

Auswertung:

DTV-Verkehrsconsult GmbH, Pascalstraße 53, 52076 Aachen

Durchschnittlicher und maximaler Tagesverkehr - Schwerverkehr (SV)

Mai 2021

Str.-Kl. u. -Nr.	Zst.-Name	TK-/ Zst. Nr.	GT 2021	Durchschnittlicher Tagesverkehr (DTV)							Maximaler Tagesverkehr						
				Gesamtquerschnitt							Richtungen						
				Mo-So Kfz/24h	21/20 %	Mo-Fr Kfz/24h	21/20 %	Sa Kfz/24h	So+Fei Kfz/24h	Anteil SV Mo-So Mo-Fr	Mo-Fr Kfz/24h Datum,R	Sa Kfz/24h Datum,R	So+Fei Kfz/24h Datum,R				
<i>Autobahnen</i>																	
A 1	Lotte	3713 / 5143	22	14716	+7,1	20916	+5,2	7048	3825	24,6	32,4	12183*	Mi 26.05. N	4131*	29.05. S	4002	13.05. N
A 1	Ladbergen	3812 / 5118	30	11322	+12,1	16141	+10,7	5372	2854	20,9	28,1	9667	Mi 26.05. S	3145	29.05. N	2986	13.05. N
A 1	Flugh. Münster/Osnabrück	3812 / 5170	30	11290		16102		5329	2844	20,4	27,6	9650	Mi 26.05. S	3059	29.05. N	2939	13.05. N
A 1	Gievenbeck	4011 / 5171	30	14350		20717		6380	3212	18,6	24,4	12046	Mi 26.05. S	3629	29.05. N	3272	13.05. N
A 1	Ascheberg	4111 / 5121	0	9528	+8,4	13617	+6,9	4101	2528	17,4	23,1	8153*	Mi 26.05. S	2597*	29.05. N	2688*	13.05. N
A 1	Unna	4411 / 5144	28	16457	+22,2	23681	+21,2	7714	3670	16,9	22,7	13890	Mi 26.05. N	4196	22.05. N	4074	13.05. N
A 1	Holzen	4511 / 5100	30	13162		18954		6286	2845	17,3	23,5	12551	Mi 26.05. N	3710	29.05. N	3634	13.05. N
A 1	Hengsen	4511 / 5101	30	17357	+16,6	25121	+15,9	7897	3647	18,8	25,7	14612	Do 27.05. N	4295	22.05. N	4180	13.05. N
A 1	Hagen-Vorhalle	4510 / 5124	0	12590	+19,0	18178	+17,3	5862	2680	16,5	22,0	11338*	Mi 26.05. S	3427*	29.05. N	3246*	13.05. N
A 1	Hölken	4709 / 5172		Im Bau													
A 1	Schloss Burg	4809 / 5011	31	7810		11163		3773	1864	11,5	15,7	6515	Mi 19.05. N	2574	29.05. N	1805	13.05. N
A 1	AK Leverkusen (O)	4908 / 5675	0	8648	+6,5	12281	+5,6	4177	2257	13,1	17,3	7123*	Di 11.05. S	2219*	29.05. N	2254*	13.05. S
A 1	AK Leverkusen (W)	4908 / 5035	0	2910	+16,1	4171	+15,2	1308	714	3,7	4,9	2285*	Mi 26.05. N	737*	29.05. N	660*	13.05. S
A 1	Köln-Nord	4907 / 5048	30	3836	+21,4	5760	+20,2	1284	542	5,2	6,9	3104	Di 11.05. N	738	29.05. N	500	13.05. N
A 1	Köln-Lövenich	5007 / 5032		wegen langer Ausfallzeit derzeit keine Schätzung													
A 1	Hürth	5106 / 5010	31	5790	+12,4	8292	+10,8	2758	1364	12,5	16,6	4555	Di 04.05. S	1609	29.05. N	1145	13.05. S
A 1	Frauenthal	5206 / 5083	31	12348		17405		6327	3347	16,3	21,0	10677	Mi 26.05. N	3526	29.05. N	3398	13.05. N
A 1	Euskirchen/Bliesheim	5206 / 5060	31	5587	+11,2	8015	+10,6	2660	1283	12,0	15,7	4506	Do 27.05. N	1534	29.05. N	1063	24.05. N
A 1	Nettersheim	5406 / 5047	31	3847	+9,4	5245	+7,3	2266	1320	20,2	26,7	2974	Do 27.05. N	1244	15.05. N	1251	24.05. N
A 2	Oberhausen-Sterkrade	4407 / 5026	31	22034	+10,5	31543	+9,8	10311	5311	21,1	26,7	18329	Mi 26.05. W	5673	29.05. O	5017	13.05. O
A 2	Gelsenkirchen	4408 / 5122	0	18706	+44,5	25743	+38,5	9407	6643	26,4	31,3	15040*	Do 27.05. O	5185*	29.05. O	7436*	13.05. O
A 2	Gelsenkirchen-Erle	4408 / 5147	29	12941	+5,4	18681	+4,6	5895	2833	18,9	23,6	11249	Mi 26.05. W	3275	08.05. W	3261	13.05. O
A 2	Recklinghausen-Ost	4409 / 5126	23	14014	+13,6	20329	+13,3	6184	2932	19,4	24,4	12100*	Mi 26.05. W	3314	29.05. O	3432	13.05. O
A 2	Waltrup-Brambauer	4410 / 5125	5	18712	+13,5	27085	+12,1	8437	3963	22,0	27,3	16298	Mi 26.05. W	4827*	29.05. O	3996*	13.05. O
A 2	Kamen	4311 / 5173		Im Bau													
A 2	Altenböge	4312 / 5145		Im Bau													
A 2	Bönen	4312 / 5148		Im Bau													
A 2	Brunsberg	4213 / 5175		Im Bau													
A 2	Rhynern	4313 / 5174		Im Bau													
A 2	Oelde	4114 / 5102	0	16012	+16,3	22129	+13,4	8356	5310	25,9	32,5	14214*	Mi 26.05. W	5106*	29.05. O	5323*	13.05. W
A 2	Rheda-Wiedenbrück	4116 / 5176	30	15884		22510		8023	4076	22,8	29,2	14445	Mi 26.05. W	4337	29.05. O	4918	13.05. O
A 2	Sürenheide	4116 / 5177	30	16424		23376		8094	4077	22,0	28,2	14949	Mi 26.05. W	4383	22.05. O	5013	13.05. O
A 2	Brönninghausen	3917 / 5155	30	17624		25044		8694	4467	21,9	28,0	15961	Mi 26.05. W	4905	29.05. O	5414	13.05. O
A 2	Bielefeld	4017 / 5120	0	18678	+14,2	26317	+12,1	9180	5282	22,7	28,1	16684*	Mi 26.05. W	5664*	29.05. O	5512*	13.05. O
A 2	Borstenbach	3818 / 5156		Im Bau													
A 2	Bad Oeynhausen	3719 / 5123	0	21215	+11,1	29423	+9,6	12138	6260	25,8	32,7	18214*	Mi 26.05. W	7378*	29.05. O	6323*	13.05. O
A 3	Elten	4103 / 5071	31	5450	+25,7	7912	+27,0	2131	1262	25,5	32,7	4370	Mo 31.05. S	1193	08.05. N	1243	13.05. N
A 3	Hünxe	4306 / 5001	7	7338	+6,7	10701	+6,6	2914	1561	16,7	21,3	6123*	Mi 26.05. S	1664	22.05. N	1534	13.05. N
A 3	Oberhausen-Holten	4406 / 5070	23	22109	+14,0	31504	+13,5	10588	5556	21,1	26,7	18970	Mi 26.05. S	5791	29.05. N	5255	13.05. N
A 3	AK OB-West (N)	4506 / 5665	18	22885	+15,8	32594	+9,5	11016	5758	19,8	24,9	19577*	Mi 26.05. S	6065	29.05. S	5184	13.05. N
A 3	AK OB-West (S)	4506 / 5667	31	18610	+13,9	26833	+13,4	8313	4231	16,6	20,9	15343	Mi 26.05. S	5064	29.05. N	3919	13.05. N
A 3	Breitscheid	4607 / 5002	30	13534	+23,3	19697	+21,8	5502	2915	14,1	18,3	11619	Di 25.05. S	3123	29.05. N	2410	13.05. S
A 3	AK Breitscheid (S)	4607 / 5065	31	12020	+15,3	17592	+14,6	4664	2462	13,9	18,0	10352	Di 25.05. S	2683	29.05. N	2137	13.05. N
A 3	AK Hilden (N)	4707 / 5655	0	13616	+6,2	19399	+4,5	6182	3598	12,7	16,1	11233*	Mi 26.05. S	4394*	29.05. N	3775*	13.05. N
A 3	AK Hilden (S)	4807 / 5657	0	11827	+15,1	17186	+15,2	4742	2640	11,4	14,5	10550*	Mi 19.05. S	2671*	29.05. N	2364*	13.05. N
A 3	Opladen II	4807 / 5033	31	11164	+13,3	16263	+12,4	4682	2294	11,9	15,6	8999	Di 25.05. S	2729	29.05. N	2327	13.05. N
A 3	AK Leverkusen (N)	4908 / 5003	31	13472	+13,7	19307	+12,9	6236	3233	12,4	15,9	10573	Di 25.05. S	3565	29.05. N	2832	13.05. N
A 3	AK Leverkusen (S)	4908 / 5676	31	21727	+13,0	31027	+11,9	10309	5347	15,3	19,8	17339	Mi 26.05. S	5873	29.05. N	4721	13.05. N
A 3	Leverkusen	4908 / 5004	31	19341	+11,3	28001	+10,2	8534	4179	14,3	18,9	15512	Mi 26.05. S	5079	29.05. N	4227	13.05. N
A 3	Holweide	5008 / 5084		Im Bau													
A 3	AD Heumar (N)	5008 / 5672	31	23065	+11,8	33198	+10,8	10768	5150	14,6	19,1	18690	Mi 26.05. S	6208	29.05. N	5062	13.05. N
A 3	AD Heumar (S)	5008 / 5673	31	11787	+10,7	16475	+9,4	6654	3217	16,0	20,6	9491	Di 11.05. N	3976	29.05. N	3431	13.05. N
A 3	Siegburg	5109 / 5005		wegen langer Ausfallzeit derzeit keine Schätzung													
A 3	AK BN-Siegburg (N)	5209 / 5058	0	11222	+25,8	14963	+21,1	7508	4194	18,9	23,9	8794*	Mi 26.05. S	4556*	29.05. N	4732*	13.05. N
A 3	AK BN-Siegburg (S)	5209 / 5631	0	11570	+12,7	15488	+7,9	7628	4238	19,3	24,5	8853*	Do 27.05. S	4707*	29.05. N	4951*	13.05. N
A 3	Bad Honnef/Linz	5309 / 5006	30	11034	+12,5	15460	+11,3	6322	2877	17,7	23,4	9111	Mi 26.05. N	3670	29.05. N	3176	13.05. N

Herausgeber:

Landesbetrieb Straßenbau Nordrhein-Westfalen, Landesmobilitätszentrale, Bonner Straße 67, 51379 Leverkusen  
Die Autobahn GmbH des Bundes, NL Rheinland, GB Verkehrszentrale Leverkusen, Bonner Straße 65, 51379 Leverkusen

Auswertung:

DTV-Verkehrsconsult GmbH, Pascalstraße 53, 52076 Aachen

Durchschnittlicher und maximaler Tagesverkehr - Schwerverkehr (SV)

Mai 2021

Str.-Kl. u. -Nr.	Zst.-Name	TK-/ Zst.- Nr.	GT 2021	Durchschnittlicher Tagesverkehr (DTV)							Maximaler Tagesverkehr							
				Gesamtquerschnitt							Richtungen							
				Mo-So	21/20	Mo-Fr	21/20	Sa	So+Fei	Anteil SV		Mo-Fr	Sa	So+Fei				
Kfz/24h	%	Kfz/24h	%	Kfz/24h	Kfz/24h	Mo-So	Mo-Fr	Kfz/24h	Datum,R	Kfz/24h	Datum,R	Kfz/24h	Datum,R					
A 4	AC-Vetschau	5102 / 5072	31	6147	+17,5	9023	+16,1	2464	1157	28,7	36,9	5210	Mi 26.05. W	1340	22.05. W	1362	13.05. W	
A 4	Würselen	5102 / 5008	31	6565	+10,7	9650	+9,4	2679	1183	16,4	20,8	5666	Mi 26.05. W	1467	29.05. O	1362	13.05. O	
A 4	AK Aachen (W)	5103 / 5654		wegen langer Ausfallzeit derzeit keine Schätzung														
A 4	AK Aachen (O)	5103 / 5651	30	12428	+17,8	17420	+16,1	7120	3226	21,1	25,3	10167	Mi 26.05. W	3806	29.05. O	3448	13.05. O	
A 4	Buir / Merzenich	5105 / 5082	30	12256	+16,0	17473	+14,2	6538	2724	20,5	25,5	10215	Mi 26.05. W	3656	08.05. W	3418	13.05. O	
A 4	AK Kerpen (W)	5106 / 5622	0	13853	+12,4	19706	+10,1	6848	3453	17,6	21,6	11398*	Di 11.05. W	3648*	08.05. W	4021*	13.05. O	
A 4	AK Kerpen (O)	5106 / 5624	31	11975	+4,7	17259	+4,3	5961	2432	14,5	18,0	10424	Mi 26.05. W	3354	08.05. W	2787	13.05. O	
A 4	Köln-Klettenberg	5007 / 5053	0	16225	+10,0	23660	+9,8	7104	3124	15,6	19,2	13387*	Mi 26.05. W	3889*	29.05. W	3240*	13.05. O	
A 4	Rheinbr. Rodenkirchen	5107 / 5049	31	20279	+13,1	29136	+12,5	10155	4306	16,9	20,7	16769	Mi 26.05. W	5817	08.05. W	4151	13.05. O	
A 4	AD Heumar (W)	5008 / 5021	31	15643	+11,3	22346	+10,6	8042	3524	19,4	24,2	12928	Mi 26.05. W	4372	29.05. W	3756	13.05. O	
A 4	Bensbg.Frankenforst	5008 / 5015	31	6715	+19,8	10098	+19,5	2336	871	10,6	14,1	5741	Do 27.05. O	1313	29.05. O	985	13.05. O	
A 4	Engelskirchen	5010 / 5068	31	6568	+21,2	9737	+21,2	2520	1063	15,6	20,8	5578	Di 11.05. W	1390	29.05. O	1120	13.05. O	
A 4	Eckenhagen	5011 / 5034	31	5732	+21,1	8468	+21,0	2240	981	19,2	25,5	4884	Di 11.05. W	1265	29.05. O	1113	13.05. O	
A 4	Wenden-Dahl	5013 / 5128	30	2223	+17,5	3458	+17,3	492	157	14,1	18,4	2074	Do 27.05. W	276	08.05. W	168	13.05. O	
A 30	Werste	3718 / 5151	31	7821		10875		4338	2310	26,0	31,4	6897	Mi 26.05. W	2513	22.05. O	2779	13.05. O	
A 30	Rheine-Kanalhafen	3711 / 5157	17	12099		16914		6705	3362	33,1	39,7	11324*	Di 18.05. W	3736*	29.05. O	3434	13.05. O	
A 30	Hörstel	3711 / 5158	17	12135		16961		6753	3363	31,0	37,0	10175*	Mi 26.05. W	3785*	29.05. O	3428	13.05. O	
A 30	Schierloh	3712 / 5159	28	12343		17356		6395	3412	29,3	35,5	10732*	Mi 26.05. W	3302	29.05. O	3456	13.05. O	
A 30	lbbenbüren	3712 / 5112	28	12080	+13,4	16925	+13,3	6394	3416	29,1	35,2	10546*	Mi 26.05. W	3336	08.05. W	3511	13.05. O	
A 30	Kirchlengern	3817 / 5103	31	8668	+13,5	12112	+12,7	4655	2494	23,0	27,5	7777	Mi 26.05. W	2622	22.05. O	2880	13.05. O	
A 31	Ochtrup	3708 / 5160		Im Bau														
A 31	Nienborg	3808 / 5161		Im Bau														
A 31	Gescher	4008 / 5117	30	5172	+14,4	7701	+14,0	1692	904	17,6	23,9	4667	Di 25.05. S	1028	29.05. N	802	13.05. S	
A 31	Lembeck	4207 / 5162	0	5172		7712		1718	868	15,3	20,9	4469*	Di 25.05. S	1069*	29.05. N	805*	13.05. S	
A 31	Hardtbergsee	4307 / 5163		Im Bau														
A 31	Kirchhellen (N)	4307 / 5164	0	6149		9197		1951	1007	12,9	17,3	5358*	Di 25.05. S	1184*	29.05. N	928*	13.05. S	
A 31	Feldhausen	4307 / 5165	0	6366		9513		2057	1048	12,3	16,5	5523*	Di 25.05. S	1241*	29.05. N	963*	13.05. S	
A 33	Bockhorst	3915 / 5127	31	4916		7276		1795	872	20,5	26,7	4147	Mi 26.05. N	1181	29.05. S	970	13.05. S	
A 33	Bielefeld-Windflöte	4017 / 5130	30	6555	+16,0	9809	+15,0	2300	952	13,2	16,8	5512*	Mi 19.05. S	1503	29.05. N	1121	13.05. N	
A 33	Bielefeld-Senne	4017 / 5129	30	6461	+8,1	9668	+7,1	2251	947	15,3	19,7	5588	Mi 26.05. S	1431	29.05. N	1096	13.05. N	
A 33	Paderborn	4118 / 5111	30	7235	+12,5	10629	+11,3	2892	1347	18,6	24,1	6368	Mi 26.05. S	1781	29.05. N	1484	13.05. N	
A 40	Straelen (Niederdorf)	4603 / 5073	31	11789	+15,1	16626	+14,6	6020	3183	42,4	53,3	10402	Mi 26.05. W	3390	08.05. W	3453	13.05. O	
A 40	Wankum	4603 / 5018	31	12242	+15,3	17284	+14,7	6279	3247	36,3	45,7	10643	Mi 26.05. W	3475	29.05. O	3529	13.05. O	
A 40	AK Moers (W)	4505 / 5663	0	13377	+17,1	18996	+17,5	6220	3612	31,2	35,7	10944*	Mi 26.05. W	3482*	29.05. W	3839*	13.05. W	
A 40	AK Moers (O)	4505 / 5022	0	10314	+11,2	14747	+13,4	4600	2644	20,0	23,4	8165*	Do 27.05. O	2508*	22.05. O	2912*	13.05. O	
A 40	AD Essen-Ost (W)	4508 / 5680	0	4179	+3,5	6173	+3,4	1798	632	6,4	8,0	3494*	Mi 26.05. W	992*	29.05. W	536*	13.05. W	
A 40	AD Essen-Ost (O)	4508 / 5681	0	7809	+4,8	11718	+5,7	2861	1001	6,8	8,8	6425*	Mi 26.05. W	1598*	29.05. W	855*	13.05. W	
A 40	Essen-Kray	4508 / 5037	31	8873	+7,9	13127	+8,4	3526	1442	8,7	10,9	7658	Mi 26.05. W	2004	08.05. W	1125	13.05. W	
A 40	Bochum	4508 / 5113	28	7170	+6,2	10894	+6,8	2278	773	7,0	9,1	6363	Mi 26.05. W	1318	29.05. W	777	13.05. W	
A 40	Bochum-Ruhrpark	4509 / 5154		Im Bau														
A 40	Dortmund	4510 / 5343	31	3539	-1,0	5255	-0,7	1435	517	5,2	6,5	3170	Mi 26.05. W	783	08.05. O	464	13.05. W	
A 42	AK Kamp-Lintfort (O)	4505 / 5635	31	10610	+24,6	15154	+23,1	5171	2539	24,3	29,5	8582	Do 20.05. O	2724	29.05. O	2671	13.05. O	
A 42	DU Beeckerwerth	4506 / 5063	31	11634		16877		5194	2404	17,2	21,3	9835	Mi 26.05. W	2824	29.05. W	2654	13.05. O	
A 42	AK OB-West (O)	4506 / 5024	29	11221	+19,9	16467	+18,3	4784	1980	15,3	19,1	9104	Mi 26.05. W	2970	29.05. W	1757	13.05. O	
A 42	AK OB-West (W)	4506 / 5668	18	15977	+18,4	22882	+16,7	7836	3649	19,3	23,8	13825	Mi 19.05. W	5155	29.05. W	3593	13.05. W	
A 42	GE-Hessler	4408 / 5115		wegen langer Ausfallzeit derzeit keine Schätzung														
A 42	Wanne-Eickel	4408 / 5116	31	9681	+16,4	14555	+17,3	3322	1283	13,5	16,9	8079	Mi 26.05. O	1961	29.05. O	1461	13.05. O	
A 42	Bladenhorst	4409 / 5153	0	5479		8251		1512	881	13,7	18,0	5109*	Mi 26.05. W	875*	08.05. O	764*	13.05. W	
A 42	Horsthausen	4409 / 5166	0	3400		5076		1086	576	6,3	7,6	5527*	Do 27.05. O	1126*	08.05. O	721*	13.05. O	
A 43	Albachten	4011 / 5109	0	6829	-4,4	10258	-2,5	2324	939	13,0	16,4	5731*	Do 27.05. S	1373*	29.05. N	1028*	13.05. N	
A 43	Bergbossendorf	4208 / 5131		Im Bau														
A 43	Recklinghausen-West	4409 / 5132		wegen langer Ausfallzeit derzeit keine Schätzung														
A 43	Herne	4409 / 5107	0	6378		9577		2294	823	8,2	10,3	5522*	Mi 19.05. S	1231*	29.05. N	929*	13.05. N	
A 43	Bochum-Laer	4509 / 5133		Im Bau														
A 43	Sprockhövel	4609 / 5108	30	3969	-7,4	6019	-7,5	1302	432	8,3	10,7	3419	Do 27.05. S	709	29.05. N	430	13.05. S	
A 44	AC-Lichtenbusch	5202 / 5074	31	7645	+28,0	10365	+25,2	5324	2346	35,9	43,8	6334	Mi 26.05. W	2875	08.05. W	2813	13.05. O	
A 44	Aachen-Brand	5202 / 5077	31	8366	+26,3	11447	+24,0	5622	2420	24,1	29,5	6769	Di 18.05. W	3050	08.05. W	2891	13.05. O	
A 44	AK Aachen (S)	5203 / 5020	0	7839		10580		5360	2568	19,2	23,1	6676	Do 27.05. O	3048	29.05. O	2745	13.05. O	

Herausgeber:

Landesbetrieb Straßenbau Nordrhein-Westfalen, Landesmobilitätszentrale, Bonner Straße 67, 51379 Leverkusen

Die Autobahn GmbH des Bundes, NL Rheinland, GB Verkehrszentrale Leverkusen, Bonner Straße 65, 51379 Leverkusen

Auswertung:

DTV-Verkehrsconsult GmbH, Pascalstraße 53, 52076 Aachen

## Durchschnittlicher und maximaler Tagesverkehr - Schwerverkehr (SV)

Mai 2021

Str.-Kl. u. -Nr.	Zst.-Name	TK-/ Zst.- Nr.	GT 2021	Durchschnittlicher Tagesverkehr (DTV)						Maximaler Tagesverkehr							
				Gesamtquerschnitt						Richtungen							
				Mo-So	21/20	Mo-Fr	21/20	Sa	So+Fei	Anteil SV	Mo-Fr	Sa	So+Fei				
Kfz/24h	%	Kfz/24h	%	Kfz/24h	Kfz/24h	Mo-So	Mo-Fr	Datum,R	Kfz/24h	Datum,R	Kfz/24h	Datum,R					
A 44	AK Aachen (N)	5103 / 5650		wegen langer Ausfallzeit derzeit keine Schätzung													
A 44	Jülich-Mersch	5004 / 5017	31	5384	+19,0	7818	+17,2	2544	1022	18,7	23,8	4489	Mi 26.05. W	1480	08.05. W	1078	13.05. O
A 44	Neersen	4705 / 5078	29	4929	-2,2	7424	-1,7	1800	568	10,7	13,2	4124	Mo 31.05. O	1070	29.05. W	463	13.05. O
A 44	AK Neersen (N)	4705 / 5081	29	4966	-1,2	7479	-0,7	1785	589	10,2	12,6	4100	Do 20.05. O	1089	29.05. W	467	13.05. O
A 44	Ilverich	4706 / 5079	29	5692	+10,7	8583	+10,1	1893	724	9,9	12,6	4891	Mi 26.05. W	1419	29.05. W	778	13.05. W
A 44	Ratingen-Schwarzbach	4706 / 5097	2	1594	+2,1	2443	+2,9	428	161	7,4	9,5	1479*	Do 27.05. W	243*	08.05. W	183*	13.05. W
A 44	Birch (Tunnel Velbert)	4608 / 5067		wegen langer Ausfallzeit derzeit keine Schätzung													
A 44	Langenberg	4608 / 5066	31	1160	+14,7	1708	+15,6	484	196	4,6	5,7	1060	Mi 26.05. W	274	15.05. W	139	24.05. W
A 44	Witten	4509 / 5134		Im Bau													
A 44	Unna-Süd	4412 / 5135	30	13704	+31,7	20360	+32,7	5052	2224	19,1	25,5	11839	Mi 26.05. W	2783	08.05. W	2595	13.05. W
A 44	Soest	4414 / 5110	30	11150	+10,9	16267	+10,4	4745	2202	23,4	30,9	9494	Mi 26.05. O	2577	29.05. W	2616	13.05. W
A 44	Lichtenau-Blankenrode	4419 / 5136	30	13228	+11,0	18973	+10,1	6315	3041	31,9	41,5	11554	Mi 26.05. O	3708	29.05. W	3821	13.05. W
A 45	Dortmund-Mengede-West	4410 / 5138	30	9772	+30,7	14655	+29,5	3512	1306	15,8	20,4	8468	Mi 26.05. S	2092	29.05. N	1432	13.05. N
A 45	Dortmund-Marten	4410 / 5139	30	6513	-4,2	9845	-4,9	2182	766	11,3	14,6	6773	Do 27.05. N	1699	29.05. N	960	13.05. N
A 45	Dortmund-Eichlinghofen	4510 / 5146	30	6512	+17,8	9864	+17,4	2051	783	13,3	17,1	5566	Mi 26.05. N	1223	29.05. N	880	13.05. N
A 45	Dortmund Süd	4511 / 5104	31	8231	+15,0	12456	+14,9	2644	993	12,5	16,3	7213	Do 27.05. N	1605	29.05. N	1169	13.05. N
A 45	Schwerte-Wandhofen	4511 / 5140	31	11738	+9,8	17572	+9,4	4139	1681	16,1	21,3	10321	Mi 26.05. S	2399	22.05. N	2038	13.05. N
A 45	Kalve	4712 / 5169	0	9984		14921		3834	1336	23,9	30,7	8865*	Mi 19.05. S	2173*	08.05. N	1490*	13.05. S
A 45	Lüdenscheid Nord	4711 / 5105	0	11830	+4,5	17106	+4,5	5156	2636	32,2	42,8	9918*	Mi 26.05. S	2739*	08.05. N	2987*	13.05. N
A 45	Freudenberg	5113 / 5106	30	11011	+14,8	16104	+14,2	4780	2032	23,3	30,5	9766	Mi 26.05. S	2742	08.05. N	2748	13.05. N
A 46	Dremmen	4903 / 5075	31	2653	+11,3	4023	+12,4	842	305	9,3	11,5	2382	Di 04.05. W	526	08.05. W	276	13.05. W
A 46	Hochneukirch	4904 / 5041	31	11755		17057		5045	2518	19,3	24,0	9621	Mi 26.05. O	2883	29.05. O	2613	13.05. W
A 46	Neuss-Holzheim	4805 / 5016	31	9679	+17,6	14254	+16,4	3997	1653	15,7	19,9	7847	Mi 26.05. W	2255	29.05. O	1603	13.05. O
A 46	AK Neuss Süd (O)	4806 / 5686		wegen langer Ausfallzeit derzeit keine Schätzung													
A 46	Düsseldorf-Flehe	4806 / 5040	27	12067	+19,0	17952	+18,8	4468	1889	16,8	21,2	9971	Do 27.05. O	2502	15.05. O	1943	13.05. O
A 46	AK Hilden (W)	4807 / 5658	31	11522	-1,7	17246	+0,0	3945	1718	11,7	14,6	9879	Do 27.05. O	2382	22.05. O	1820	13.05. O
A 46	AK Hilden (O)	4807 / 5023		wegen langer Ausfallzeit derzeit keine Schätzung													
A 46	W-Sonnborn	4708 / 5045	29	10182	+1,7	14935	+1,6	4246	1862	13,0	16,5	8658	Do 27.05. O	2345	22.05. O	1800	13.05. O
A 46	W-Oberbarmen	4609 / 5044	11	9692	+11,4	14271	+11,3	3957	1686	15,4	19,6	8009	Do 27.05. O	2199	08.05. W	2098	13.05. O
A 46	Hagen-Hohenlimburg	4611 / 5141	30	3356	+10,6	5161	+10,5	857	317	8,5	10,8	2821	Mi 05.05. O	474	22.05. O	365	13.05. O
A 46	Oeventrop	4614 / 5149	30	2112	+12,4	3291	+12,6	438	149	11,8	16,0	1827	Di 11.05. W	247	22.05. O	132	13.05. O
A 46	Freienohl	4614 / 5150	30	2046	+10,1	3190	+10,6	421	144	11,7	15,7	1738*	Mi 19.05. O	243	29.05. O	133	13.05. O
A 46	Meschede	4615 / 5119	30	1783	+13,1	2762	+13,8	403	147	11,3	15,1	1516	Di 25.05. W	236	22.05. O	139	13.05. W
A 52	Elmpt	4702 / 5260	31	1714	+18,7	2568	+18,3	559	262	15,0	23,6	1540	Mi 12.05. W	319	22.05. O	245	13.05. W
A 52	Schwalmtal	4703 / 5046	30	2520	+11,9	3723	+11,8	944	450	9,7	13,3	2159	Mo 03.05. W	521	29.05. W	343	24.05. O
A 52	Willich-Schiefbahn	4705 / 5085	31	4003	+18,8	6102	+20,7	1165	436	8,7	11,1	3534	Mo 10.05. W	711	08.05. W	407	13.05. W
A 52	Lintorf	4607 / 5027	30	6462	+17,5	9617	+17,7	2392	1005	8,2	10,5	5928	Mi 26.05. W	1438	29.05. W	913	13.05. W
A 52	AK Breitscheid (W)	4607 / 5637	31	7388	+15,6	11134	+16,4	2412	976	7,9	10,2	6890	Mi 26.05. W	1487	29.05. W	976	13.05. W
A 52	AK Breitscheid (O)	4607 / 5639	18	5148	+8,9	7642	+8,8	2030	783	6,1	7,9	4721	Di 25.05. W	1390	29.05. W	770	13.05. W
A 52	Essen-Bredeney	4507 / 5028		wegen langer Ausfallzeit derzeit keine Schätzung													
A 52	AD Essen Ost (S)	4508 / 5043	0	3631	+6,4	5545	+8,3	1062	369	7,3	9,8	3045*	Di 18.05. W	606*	29.05. W	319*	13.05. W
A 52	Gelsenkirchen-Polsum	4308 / 5142	0	5715	+17,2	8502	+17,4	2169	871	15,9	19,7	4606*	Di 18.05. W	1312*	29.05. W	719*	13.05. W
A 57	Hommersum	4302 / 5050	31	2981	+14,3	4554	+15,0	748	360	33,4	40,5	2529	Do 27.05. N	414	22.05. N	399	13.05. S
A 57	Rheinberg	4405 / 5019	31	4477	+9,7	6718	+9,4	1428	677	12,6	16,5	3698	Do 27.05. N	836	29.05. N	610	13.05. S
A 57	AK Kamp-Lintfort (N)	4505 / 5064	31	7168	+12,1	10611	+11,9	2652	1248	13,8	17,3	6118	Do 20.05. S	1511	29.05. N	1046	13.05. S
A 57	AK Kamp-Lintfort (S)	4505 / 5636	31	11733	+19,1	16834	+17,9	5543	2713	19,8	23,9	9532	Mi 26.05. S	2999	29.05. N	2657	13.05. N
A 57	AK Moers (N)	4505 / 5660	0	12444	+14,1	18319	+15,6	4645	2389	21,3	25,1	10443*	Di 25.05. S	2534*	29.05. N	2258*	13.05. N
A 57	AK Moers (S)	4505 / 5662	0	9802	+10,2	14400	+10,0	3870	1848	14,8	19,0	7594*	Do 27.05. N	2005*	08.05. N	1726*	13.05. S
A 57	Meerbusch-Bovert	4705 / 5088	31	9540	+14,2	14344	+13,5	3271	1263	12,7	16,3	7899	Di 18.05. S	1929	29.05. N	1177	13.05. S
A 57	Neuss-Büttgen	4805 / 5052	0	12484	+13,4	18299	+13,4	5098	2367	12,1	15,6	9945	Do 27.05. S	2727*	08.05. N	2107*	13.05. N
A 57	Neuss-West	4806 / 5602	29	13223	+15,3	19401	+15,0	5401	2463	12,0	15,2	11369	Di 18.05. N	3108	08.05. N	2099	13.05. N
A 57	Neuss West (S)	4806 / 5670	31	15115	+11,7	22310	+11,4	5844	2663	13,8	17,4	12164	Do 27.05. S	3131	08.05. N	2421	13.05. S
A 57	AD Neuss (N)	4806 / 5030	31	4271	+8,1	6566	+8,1	1162	372	10,4	12,8	3853	Fr 14.05. S	721	29.05. N	352	13.05. N
A 57	AD Neuss (S)	4806 / 5014	31	14781	+15,2	21770	+14,9	5832	2654	14,5	18,4	11649	Mi 26.05. S	3082	08.05. N	2466	13.05. S
A 57	AK Neuss-Süd (N)	4806 / 5601	31	12743	+16,3	18877	+16,0	4802	2146	14,4	18,6	10375	Mi 26.05. S	2555	15.05. S	2233	13.05. S
A 57	AK Neuss-Süd (S)	4806 / 5061	26	9676	+11,2	14327	+10,8	3568	1682	14,5	18,9	7866*	Di 11.05. S	1960	29.05. N	1661*	13.05. S
A 57	Köln-Longerich	5007 / 5087		Im Bau													
A 59	Walsum	4406 / 5069	16	1180	+5,8	1714	+7,6	597	203	4,0	5,0	1116*	Mi 26.05. N	473	29.05. N	168	01.05. N

Herausgeber:

Landesbetrieb Straßenbau Nordrhein-Westfalen, Landesmobilitätszentrale, Bonner Straße 67, 51379 Leverkusen

Die Autobahn GmbH des Bundes, NL Rheinland, GB Verkehrszentrale Leverkusen, Bonner Straße 65, 51379 Leverkusen

Auswertung:

DTV-Verkehrsconsult GmbH, Pascalstraße 53, 52076 Aachen

## Durchschnittlicher und maximaler Tagesverkehr - Schwerverkehr (SV)

Mai 2021

Str.-Kl. u. -Nr.	Zst.-Name	TK-/ Zst.- Nr.	GT 2021	Durchschnittlicher Tagesverkehr (DTV)								Maximaler Tagesverkehr					
				Gesamtquerschnitt								Richtungen					
				Mo-So	21/20	Mo-Fr	21/20	Sa	So+Fei	Anteil SV		Mo-Fr		Sa		So+Fei	
Kfz/24h	%	Kfz/24h	%	Kfz/24h	Kfz/24h	Mo-So	Mo-Fr	Kfz/24h	Datum,R	Kfz/24h	Datum,R	Kfz/24h	Datum,R				
A 59	Duisburg Süd	4606 / 5062	31	2185	-2,4	3346	-0,9	626	206	6,1	7,6	1856	Mi 26.05. N	347	29.05. N	168	13.05. N
A 59	Düsseldorf-Urdenbach	4807 / 5090	31	2974	+2,8	4539	+2,4	892	298	6,7	8,4	2528	Mi 19.05. S	576	29.05. S	234	13.05. N
A 59	Langenfeld	4907 / 5007	30	2372	+18,7	3493	+17,2	969	413	6,1	7,6	2051	Mi 19.05. S	605	29.05. S	298	13.05. N
A 59	AK Heumar (Flughfn.)	5008 / 5674	31	5966	+12,2	8640	+11,2	2618	1289	10,0	13,2	4728	Mi 26.05. S	1434	29.05. N	1135	13.05. S
A 59	Flughafen Köln/Bonn	5108 / 5089	31	8364		12164		3636	1703	8,9	11,4	6735	Do 20.05. N	1971	08.05. N	1505	13.05. S
A 59	AD St. Augustin (N)	5208 / 5057	31	6720	+5,5	9699	+4,8	3082	1465	7,9	10,1	5448	Mi 26.05. S	1698	29.05. N	1246	13.05. S
A 59	AD St. Augustin (S)	5208 / 5628	0	7480	+14,8	10818	+13,4	3573	1506	7,5	9,5	6489*	Do 27.05. S	2240*	29.05. S	1302*	13.05. S
A 59	AD Bonn-Beuel (N)	5208 / 5056	30	7774	+10,2	11231	+10,3	3624	1640	7,8	9,9	6186	Mi 26.05. S	2186	29.05. S	1338	13.05. S
A 59	AD Bonn-Beuel (S)	5208 / 5633	31	3463	+10,8	5087	+10,9	1566	557	4,8	6,1	2922	Mi 19.05. N	937	29.05. S	401	24.05. N
A 59	AK Bonn Ost (N)	5208 / 5625	0	1957	+1,3	2885	+1,2	904	281	3,7	4,7	1663*	Do 27.05. N	548*	29.05. N	220*	13.05. N
A 61	Schwanenhaus	4603 / 5076	31	7918	+18,8	11338	+20,1	3553	1979	39,0	46,4	6389	Mi 19.05. S	2103	29.05. N	2159	13.05. N
A 61	MG-Wickrath	4804 / 5042	31	9653	+10,7	13887	+11,0	4396	2224	17,5	21,1	7865	Mo 31.05. S	2549	29.05. N	2345	13.05. N
A 61	AK Kerpen (N)	5106 / 5059	31	9486	+8,7	13507	+9,6	4627	2367	18,6	22,7	7845	Mi 26.05. N	2861	29.05. N	2488	13.05. N
A 61	AK Kerpen (S)	5106 / 5621	31	10132	+7,0	14345	+6,5	5198	2592	24,8	30,2	8381	Mi 26.05. S	3040	08.05. N	2826	13.05. N
A 61	Miel	5307 / 5080	31	11599	+14,1	16288	+13,0	6192	3166	28,4	36,9	9618	Mi 26.05. S	3609	29.05. N	3425	13.05. S
A 445	Wickede	4413 / 5167	30	5097		7917		1139	378	16,2	21,9	4290*	Mi 19.05. S	680	22.05. S	313	24.05. S
A 445	Werl-West	4413 / 5137	30	3716	-6,7	5737	-6,7	971	289	21,6	27,2	3754	Di 18.05. S	531	22.05. N	345	13.05. S
A 448	Bochum-Hamme	4509 / 5152															
A 448	Bochum (W)	4509 / 5168															
A 524	Ratingen	4607 / 5039															
A 535	W-Saurenhaus	4708 / 5248	31	2211	+16,7	3388	+17,0	610	218	6,8	8,7	1898	Do 27.05. S	345	08.05. S	137	13.05. N
A 535	Velbert Nord	4608 / 5249	31	1287	+12,0	1953	+12,3	422	137	4,5	5,6	1135	Mi 26.05. S	239	08.05. S	97	24.05. S
A 544	AK Aachen (SW)	5103 / 5653															
A 553	Bliesheim	5207 / 5029	31	3685	+8,1	5296	+7,4	1806	800	13,5	16,2	3126	Mi 19.05. N	1078	29.05. N	693	13.05. N
A 555	Godorf	5107 / 5036	31	4010	+2,9	5937	+2,9	1534	671	6,5	8,3	3319	Do 27.05. N	833	08.05. N	527	13.05. S
A 559	Gremberghoven	5008 / 5086	24	4081		6049		1662	616	7,1	8,7	3546	Do 20.05. N	1014	08.05. S	549	13.05. S
A 560	AD St. Augustin (O)	5208 / 5629	28	5711	+10,8	8333	+10,8	2581	1050	6,8	8,5	5298	Do 20.05. W	1716	29.05. W	814	13.05. W
A 560	AK BN-Siegburg (W)	5209 / 5632	31	4230	+14,1	6193	+13,7	1842	763	7,6	9,5	3786	Do 20.05. W	1124	29.05. W	644	13.05. O
A 560	AK BN-Siegburg (O)	5209 / 5630	31	2636	+0,0	3983	+0,3	970	268	5,6	7,2	2262	Mo 03.05. W	636	29.05. O	181	13.05. W
A 560	Hennef	5209 / 5051	31	1801	+3,0	2774	+3,2	521	128	4,8	6,3	1558	Mo 03.05. W	385	29.05. O	96	13.05. O
A 562	AK Bonn Ost (W)	5208 / 5055	0	1273	+2,3	1887	+2,9	494	203	2,9	3,5	1114*	Do 27.05. O	280	29.05. W	157*	13.05. O
A 562	AK Bonn-Ost (O)	5208 / 5626	29	147	+2,1	215	+4,4	68	26	2,1	2,5	174	Do 20.05. O	49	22.05. O	26	30.05. O
A 565	AD Bonn-Beuel (W)	5208 / 5634	31	7160	+10,1	10388	+10,4	3240	1454	8,4	10,6	5738	Mi 26.05. S	1857	29.05. S	1202	13.05. S
A 565	Meckenheim-Merl	5308 / 5013	30	4075	+15,8	5834	+14,4	1875	998	12,4	16,5	3209	Di 11.05. N	1053	08.05. N	929	13.05. S

Herausgeber:

Landesbetrieb Straßenbau Nordrhein-Westfalen, Landesmobilitätszentrale, Bonner Straße 67, 51379 Leverkusen

Die Autobahn GmbH des Bundes, NL Rheinland, GB Verkehrszentrale Leverkusen, Bonner Straße 65, 51379 Leverkusen

Auswertung:

DTV-Verkehrsconsult GmbH, Pascalstraße 53, 52076 Aachen

Durchschnittlicher und maximaler Tagesverkehr - Schwerverkehr (SV)

Mai 2021

Str.-Kl. u. -Nr.	Zst.-Name	TK-/ Zst. Nr.	GT 2021	Durchschnittlicher Tagesverkehr (DTV)						Maximaler Tagesverkehr							
				Gesamtquerschnitt						Richtungen							
				Mo-So	21/20	Mo-Fr	21/20	Sa	So+Fei	Anteil SV		Mo-Fr		Sa		So+Fei	
Kfz/24h	%	Kfz/24h	%	Kfz/24h	Kfz/24h	Mo-So	Mo-Fr	Kfz/24h	Datum,R	Kfz/24h	Datum,R	Kfz/24h	Datum,R				
	<i>Bundesstraßen</i>																
B 1	AC-Vaalsersquartier	5202 / 5253	31	279	+65,1	333	+58,6	262	159	3,3	3,9	238	Di 11.05. O	181	15.05. O	131	01.05. O
B 1	Horn 2	4119 / 5339	31	852	-19,1	1309	-18,3	228	78	8,2	11,0	863	Do 27.05. O	134	29.05. O	59	13.05. O
B 7	Warburg West	4520 / 5331	30	673	+0,6	1016	+0,4	221	85	5,2	6,6	688	Mi 19.05. O	124	29.05. O	67	13.05. W
B 7	Düsseldorf-Heerdt	4706 / 5031	28	2321	+10,1	3447	+10,0	958	326	3,7	4,6	2415*	Fr 14.05. O	653*	29.05. O	312	13.05. O
B 8	Elten (B)	4002 / 5254	31	43	-24,6	56	-23,3	26	18	3,9	4,7	65	Fr 21.05. W	28	22.05. O	21	23.05. O
B 9	Kranenburg	4102 / 5255	31	274	+42,7	380	+45,6	149	83	4,5	5,7	243	Fr 21.05. S	101	29.05. S	75	13.05. S
B 9	Geldern (O)	4403 / 5251	31	1076	+8,9	1533	+7,9	420	320	14,7	17,7	907	Mi 19.05. S	265	15.05. S	241	24.05. S
B 9	Krefeld-Hüls	4604 / 5275	31	397	+13,4	588	+13,5	164	58	4,5	5,7	326	Mo 31.05. S	98	08.05. S	51	13.05. N
B 9	Dormagen	4806 / 5267	31	1078	-4,7	1615	-4,0	403	140	10,8	13,5	886	Di 25.05. S	224	15.05. N	114	13.05. N
B 9	Goch (S)	4302 / 5240	31	1315	+13,4	1967	+12,7	430	210	11,7	14,5	1121	Mi 26.05. N	249	08.05. S	160	01.05. S
B 42	AK Bonn Ost (S)	5208 / 5627	0	1501	+13,1	2190	+14,3	671	279	3,6	4,6	1215	Mi 19.05. N	414	29.05. N	252	24.05. N
B 51	Ostbevern	3913 / 5329	31	561	-3,3	836	-3,1	222	79	6,9	8,8	468	Do 06.05. N	137	08.05. N	74	13.05. S
B 51	Telgte	4012 / 5330	31	1117	+2,0	1680	+2,3	373	150	7,1	9,3	958	Mi 05.05. N	206	22.05. N	121	13.05. S
B 51	Tondorf (S)	5506 / 5236	31	3104	+9,8	4240	+8,4	1916	998	20,1	25,4	2439	Do 27.05. N	1107	29.05. N	845	24.05. N
B 51	Dahlem	5605 / 5235	31	3102	+8,9	4155	+6,6	1990	1157	30,8	39,2	2373	Di 18.05. S	1121	29.05. N	1099	16.05. N
B 54	Gronau-Amtsvenn	3807 / 5313	0	1797		2757		328	251	21,9	33,0	1764*	Mi 19.05. N	191*	22.05. N	184*	24.05. N
B 54	Altenberge 2	3910 / 5338	31	2842	-7,2	4310	-4,3	886	333	10,3	13,3	2421	Mi 12.05. N	535	22.05. N	344	13.05. N
B 54	Drensteinfurt (N)	4111 / 5348	31	339	-3,1	511	-4,3	133	32	4,5	5,7	344	Fr 07.05. N	87	15.05. S	29	13.05. N
B 54	Ascheberg-Herbern	4212 / 5370	31	75	-20,2	114	-19,1	26	8	3,6	4,6	89	Fr 07.05. N	18	15.05. S	10	24.05. S
B 54	Werne-Langern	4311 / 5371	31	469	+11,7	693	+16,1	209	66	6,7	8,0	409	Mi 12.05. N	134	29.05. N	43	24.05. S
B 54	Dortmund-Brechten	4410 / 5318	0	1742	+45,5	2713	+44,2	399	106	8,8	11,5	1594*	Mo 10.05. N	236*	29.05. N	133*	24.05. S
B 54	Kierspe-Volme	4811 / 5372	31	258	+55,4	398	+57,3	69	19	4,2	5,4	301	Mi 05.05. N	50	15.05. N	25	01.05. S
B 54	Meinerzhagen	4811 / 5304	13	811	+42,3	1245	+46,0	237	69	8,3	10,5	775	Do 27.05. N	157	29.05. N	78*	24.05. S
B 54	Olpe-Altenkleusheim	4913 / 5373	31	202	+29,5	315	+29,1	49	11	4,5	5,9	279	Do 20.05. S	34	29.05. N	12	13.05. S
B 54	Kreuztal-Buschhütten	5013 / 5374	31	1761	+20,3	2736	+20,8	409	122	6,5	8,3	1714	Mo 17.05. S	234	29.05. S	110	13.05. S
B 55	Warstein Süd	4516 / 5375	31	664	+6,9	1044	+7,7	117	35	10,2	13,4	591	Do 20.05. O	71	08.05. O	36	13.05. W
B 55	Grevenbrück	4814 / 5342	31	460	+7,5	718	+7,5	94	29	10,0	12,9	423	Mi 05.05. O	62*	29.05. W	25	13.05. O
B 55	Bergneustadt	4912 / 5264	31	483	+7,3	737	+7,7	173	37	4,7	6,1	487	Do 27.05. O	101	29.05. O	29	13.05. W
B 55	Derschlag	5011 / 5223	31	843	+16,4	1303	+16,3	239	54	6,1	7,7	755	Do 27.05. W	146	29.05. W	51	24.05. O
B 55	Elsdorf	5005 / 5247	31	844	-3,1	1207	-2,2	456	177	9,6	11,7	699	Di 04.05. W	252	29.05. W	122	13.05. O
B 56	Siegburg-Stallberg	5109 / 5220	31	732	+7,6	1060	+10,4	414	111	3,4	4,2	610	Mi 12.05. W	248	15.05. W	71	30.05. W
B 56	Swisttal-Buschhoven	5208 / 5274	31	466	-5,1	700	-4,6	164	62	3,5	4,4	436	Mo 31.05. W	98	29.05. W	41	30.05. O
B 57	Menzeler Heide (N)	4405 / 5229	31	358	-3,0	533	-3,4	140	52	3,9	5,2	310	Mi 12.05. N	87	29.05. S	72	30.05. N
B 57	Mönchengladb.-Rheindahlen	4804 / 5273	31	555	+14,7	832	+13,4	247	52	6,1	7,6	623	Do 27.05. N	149	15.05. N	42	13.05. S
B 57	Alsford-Orden	5102 / 5213	31	479	+7,4	691	+8,1	225	100	3,1	3,7	426	Mo 10.05. N	125	29.05. S	60	09.05. N
B 57	Aachen-Köpfchen	5202 / 5263	31	127	+13,4	169	+16,6	88	45	2,0	2,4	145	Mi 19.05. N	49	29.05. N	30	01.05. S
B 58	Dorsten (O)	4207 / 5316	31	1426	+8,1	2172	+10,3	407	163	11,5	15,4	1246	Di 25.05. W	217	29.05. O	133	13.05. O
B 58	Lüdinghausen-West	4210 / 5360	30	499	-10,7	760	-10,9	179	41	4,6	6,1	451	Do 20.05. O	111	29.05. O	35	24.05. O
B 58	Ascheberg West	4210 / 5376	31	348	-36,6	533	-36,6	108	30	7,2	9,5	404	Mo 17.05. W	83	22.05. W	36	24.05. W
B 58	Geldern (N)	4403 / 5252	31	611	+7,2	888	+7,9	272	120	7,3	8,8	517	Mi 05.05. O	150	15.05. W	90	13.05. O
B 58	Menzeler Heide (W)	4405 / 5230	31	1170	+2,7	1792	+2,3	320	116	9,6	12,5	1001	Do 27.05. O	178	29.05. O	93	13.05. O
B 58	Straelen 2 (Bundesstr.)	4503 / 5257	31	440	+0,9	633	+2,1	172	116	15,3	18,2	397	Mi 12.05. O	96	15.05. O	120	13.05. W
B 59	Pulheim	4906 / 5214	31	1055	+12,6	1603	+13,4	338	111	6,8	8,6	1543	Di 04.05. O	236	29.05. O	120	13.05. O
B 61	Petershagen 2	3619 / 5336	31	1183	-2,6	1799	-3,2	322	151	13,2	17,5	988	Mi 19.05. S	176	22.05. N	121	13.05. N
B 61	Barkhausen	3719 / 5368	31	1240	+22,3	1909	+24,0	327	106	5,9	7,6	1545	Mi 12.05. N	182	29.05. N	87	13.05. N
B 61	Ostwestfalendamm	3917 / 5386	29	2234	+0,9	3402	+1,4	726	216	3,6	4,5	1941	Mi 26.05. N	396	29.05. N	150	13.05. N
B 61	Linteler See	4116 / 5377	31	906	+2,3	1377	+1,5	265	106	7,7	9,9	1043	Mi 05.05. N	179	08.05. N	134	16.05. N
B 62	Netphen-Afholderbach	5014 / 5354	31	285	+31,9	434	+31,5	100	24	8,0	10,5	262	Do 20.05. O	60	15.05. O	18	13.05. W
B 63	Hamm-Heessen	4212 / 5361	30	259	-15,9	390	-14,3	106	25	3,0	3,8	229	Mi 19.05. S	64*	15.05. N	22	09.05. N
B 63	Drensteinfurt	4212 / 5302	31	222	-19,0	332	-17,8	100	24	4,2	5,2	229	Mi 19.05. N	56	29.05. N	17	30.05. N
B 64	Bad Driburg Süd	4220 / 5378	0	707	+14,6	1082	+14,6	220	62	8,8	11,4	691	Mo 31.05. W	122*	29.05. O	51*	13.05. O
B 64	Delbrück-West	4217 / 5355	31	1174	+4,3	1753	+4,8	428	170	13,4	17,2	976	Mi 26.05. W	254	29.05. W	141	16.05. O
B 66	Bl-Hillegossen	4017 / 5337	31	2704	-14,0	4098	-12,5	1036	226	9,8	12,3	2241	Mi 26.05. O	558	22.05. W	291	13.05. W
B 68	Halle-Gartnisch	3916 / 5303	31	182	-31,3	263	-31,0	90	34	2,2	2,7	166	Mo 03.05. S	53	08.05. S	24	01.05. S
B 68	Lichtenau	4319 / 5351	30	411	+18,8	623	+19,6	124	49	5,2	6,6	674	Di 25.05. S	75	08.05. S	41	13.05. S
B 70	Heek Ost	3808 / 5379	31	413	+6,7	621	+9,3	158	48	8,8	11,2	348	Fr 28.05. S	99	08.05. S	40	13.05. N

Herausgeber:

Landesbetrieb Straßenbau Nordrhein-Westfalen, Landesmobilitätszentrale, Bonner Straße 67, 51379 Leverkusen  
Die Autobahn GmbH des Bundes, NL Rheinland, GB Verkehrszentrale Leverkusen, Bonner Straße 65, 51379 Leverkusen

Auswertung:

DTV-Verkehrsconsult GmbH, Pascalstraße 53, 52076 Aachen

## Durchschnittlicher und maximaler Tagesverkehr - Schwerverkehr (SV)

Mai 2021

Str.-Kl. u. -Nr.	Zst.-Name	TK-/ Zst.- Nr.	GT 2021	Durchschnittlicher Tagesverkehr (DTV)							Maximaler Tagesverkehr						
				Gesamtquerschnitt							Richtungen						
				Mo-So	21/20	Mo-Fr	21/20	Sa	So+Fei	Anteil SV		Mo-Fr		Sa		So+Fei	
Kfz/24h	%	Kfz/24h	%	Kfz/24h	Kfz/24h	Mo-So	Mo-Fr	Kfz/24h	Datum,R	Kfz/24h	Datum,R	Kfz/24h	Datum,R				
B 70	Vreden-Süd	3906 / 5362	31	542	+4,2	819	+3,3	189	59	8,5	10,5	483	Fr 14.05. S	116	15.05. S	69	13.05. N
B 70	Lünten	3907 / 5380	31	353	-10,2	542	-10,0	97	30	8,7	11,1	354	Mo 17.05. S	66	15.05. S	29	13.05. S
B 70	Raesfeld West	4206 / 5381	31	132	+0,0	196	+0,5	63	13	5,8	8,0	116	Do 27.05. N	40	08.05. N	18	13.05. S
B 83	Beverungen-Wehrden	4222 / 5382	31	503	+22,1	778	+22,9	126	37	7,9	10,5	474	Di 18.05. N	76	22.05. S	33	13.05. N
B 219	Greven (N)	3811 / 5350	31	938	+5,7	1424	+5,8	306	102	10,6	13,6	819	Fr 21.05. N	183	22.05. N	69	13.05. N
B 220	Emmerich	4103 / 5258	31	1250	+39,5	1919	+43,0	301	137	14,5	18,0	1054	Mi 12.05. S	182	29.05. S	157	01.05. S
B 221	Brüggen (N)	4703 / 5432	31	538	+0,0	803	-0,1	216	70	4,4	5,9	538	Mo 03.05. N	116	08.05. N	54	13.05. N
B 221	Arsbeck	4803 / 5276	31	278	+1,1	423	+1,2	91	27	4,7	6,4	248	Do 27.05. N	49	29.05. N	21	30.05. S
B 221	Heinsberg	4902 / 5259	31	793	-2,7	1195	-1,9	282	94	6,0	7,4	759	Mi 12.05. S	158	29.05. S	75	30.05. S
B 224	Bottrop	4407 / 5344	31	2256	+21,5	3437	+21,9	790	182	6,1	7,9	1877	Mi 05.05. N	447	22.05. S	152	13.05. N
B 226	Gedern	4510 / 5272	31	237	+11,3	359	+10,8	81	24	2,6	3,4	221	Mi 19.05. W	52	08.05. O	30	09.05. W
B 226	Wanne-Eickel Ost	4409 / 5364	31	940	+15,9	1371	+13,6	473	148	4,4	5,6	788	Mo 31.05. O	479	29.05. W	119	30.05. W
B 229	Delecke 2	4514 / 5334	31	149	+1,4	225	+6,1	50	20	3,3	5,5	148	Mi 19.05. O	35	29.05. W	19	24.05. O
B 229	Lüdenscheld-Brügge	4711 / 5321	29	649	+34,1	999	+34,5	170	58	5,0	6,4	689	Di 11.05. W	96	29.05. O	48	13.05. W
B 229	Solingen	4808 / 5203	31	583	+6,8	864	+6,1	219	95	5,2	6,9	540	Di 11.05. O	150	29.05. O	88	24.05. O
B 230	Holzheim	4805 / 5238	31	653	+6,7	965	+6,7	251	113	7,3	9,0	557	Mi 19.05. O	153	15.05. W	89	24.05. W
B 235	Datteln	4210 / 5345	31	589	+3,9	883	+4,1	238	66	4,9	6,6	482	Mi 12.05. N	146	29.05. N	51	13.05. N
B 236	Dortmund-Wambeldorf	4411 / 5365	0	6378	-2,0	9527	-1,1	2564	807	10,6	13,4	5697*	Do 27.05. S	1453*	22.05. S	792*	30.05. N
B 236	Dortmund-Berghofen	4511 / 5352	31	1344	-27,9	2019	-27,8	585	120	5,9	7,7	1696	Do 27.05. S	480	22.05. S	168	13.05. S
B 236	Plettenberg-Ohle	4712 / 5309	31	530	+17,8	814	+18,5	144	49	9,7	12,6	481	Di 11.05. S	92	08.05. S	31	09.05. S
B 236	Altenhundern	4814 / 5383	31	548	+5,0	843	+3,8	138	53	4,3	5,4	477	Mi 19.05. S	75	08.05. S	63	02.05. N
B 236	Gleidorf (O)	4815 / 5310	31	327		482		149	48	6,3	8,2	281	Mi 26.05. S	84	22.05. N	37	30.05. S
B 236	Schmallenberg	4815 / 5367	31	332	+7,4	512	+10,6	97	23	6,3	8,2	296*	Mi 19.05. S	56	29.05. N	22	30.05. N
B 236	Winterberg-Waltenberg	4817 / 5366	31	715	+32,7	1094	+32,8	192	79	14,1	19,0	649	Mi 26.05. N	124	29.05. N	94	13.05. N
B 236	Winterberg-Herrloh	4817 / 5369	31	327	+5,8	500	+9,4	85	39	7,6	11,6	309	Do 20.05. N	55	29.05. N	35	24.05. N
B 237	Ohl	4810 / 5225	31	234	-13,0	349	-14,5	82	35	6,6	9,0	266	Mi 12.05. O	63	29.05. O	78	30.05. O
B 239	Espelkamp-Gestrigen	3617 / 5356	31	739	-1,3	1142	-1,0	186	56	7,9	10,2	642	Do 27.05. S	116	29.05. S	46	13.05. N
B 239	Bad Salzuflen	3918 / 5315	31	1459	-0,5	2244	-0,3	395	125	7,7	10,2	1212	Do 20.05. N	224	08.05. N	96	13.05. N
B 239	Detmold-Heidenoldendorf	4018 / 5357	0	587	+4,4	924	+7,2	131	16	5,0	6,4	507*	Di 11.05. N	69*	08.05. N	25*	13.05. S
B 239	Höxter-Fürstenau	4121 / 5358	31	350	-22,4	540	-23,0	90	31	5,7	7,4	316	Di 25.05. S	63	29.05. S	20	24.05. N
B 241	Bever	4322 / 5384	31	519	+9,3	802	+9,3	136	41	8,4	11,2	521	Di 04.05. W	81	08.05. W	49	13.05. O
B 252	Brakel	4221 / 5340	0	738	-15,5	1101	-16,0	232	127	12,0	15,2	652*	Mo 10.05. S	133*	29.05. S	123*	13.05. S
B 256	Marienhöhe	4811 / 5224	31	368	-15,4	552	-16,0	139	47	6,7	8,8	313	Mo 03.05. S	97	29.05. S	29	13.05. N
B 258	Friesenrath (W)	5303 / 5208	30	684	-5,0	975	-4,0	357	155	5,5	7,1	538	Mo 31.05. O	238	29.05. O	106	30.05. W
B 258	Friesenrath (S)	5303 / 5250	30	806	+1,4	1154	+2,1	406	181	4,7	6,1	634	Mo 31.05. W	237	29.05. O	122	30.05. W
B 258	Imgenbroich	5403 / 5277	31	370	-5,4	526	-5,4	180	94	3,1	3,9	301	Di 18.05. W	104	08.05. O	60	01.05. W
B 258	Blankenheimer Wald	5505 / 5239	31	256	-4,1	360	-5,5	125	75	9,9	13,0	212	Mi 19.05. O	77	29.05. O	53	24.05. O
B 258	Ahrhütte (O)	5606 / 5243	31	640	+611,0	960	+611,0	186	109	12,6	20,0	625	Di 18.05. W	119	22.05. W	111	24.05. W
B 264	Aachen-Bildchen	5202 / 5261	31	150	+15,4	200	+14,9	107	53	1,8	2,1	124	Fr 21.05. O	61	29.05. W	33	09.05. W
B 264	Langerwehe	5104 / 5246	31	469	-2,7	724	-2,0	152	22	4,5	5,8	429	Do 27.05. W	102	22.05. W	25	13.05. O
B 264	Düren/Kerpen	5105 / 5265	31	644	+15,6	1001	+16,7	184	26	10,3	13,0	637	Do 06.05. W	112	08.05. O	22	13.05. W
B 265	Lechenich 2	5106 / 5269	31	781	+8,6	1201	+10,5	230	59	7,0	9,3	768	Do 20.05. S	146	29.05. S	61	13.05. S
B 265	Wollersheim (O)	5305 / 5232	31	158	+0,0	232	+1,3	79	23	3,6	5,3	145	Fr 28.05. S	50	29.05. S	24	30.05. N
B 266	Kesternich (S)	5304 / 5211	31	238	-5,6	356	-4,0	83	37	5,9	8,7	214	Do 20.05. O	50	15.05. O	32	24.05. W
B 288	Uerdingen	4605 / 5231	20	2331	+5,4	3578	+5,7	675	198	11,3	14,1	2064	Mi 12.05. W	378	29.05. O	172	13.05. O
B 475	Ladbergen Nord	3812 / 5385	31	1185	+10,3	1774	+10,2	429	165	12,9	16,8	1024	Mi 19.05. S	231	22.05. N	159	13.05. N
B 475	Sassenberg-Süd	4014 / 5363	31	878	+8,5	1341	+8,9	284	76	7,5	9,7	763	Mi 12.05. N	159	29.05. N	78	13.05. N
B 475	Lippetal-Lippborg	4314 / 5359	31	737	-0,4	1115	-0,4	220	97	9,4	12,3	684	Mo 31.05. N	133	08.05. N	89	13.05. N
B 477	Gohr	4906 / 5262	31	250	+10,6	374	+11,3	91	35	4,4	5,6	226	Mo 03.05. N	61	29.05. N	26	01.05. S
B 477	Rommerskirchen	4906 / 5268	31	290	-2,0	429	-3,8	100	56	5,8	7,6	269	Do 20.05. N	61	15.05. N	72	24.05. N
B 478	Waldbröl	5111 / 5222	31	277	+9,5	402	+10,4	144	48	4,0	5,0	457*	Mo 31.05. W	112	29.05. W	46	30.05. W
B 480	Brilon (N)	4517 / 5322	31	425		658		94	38	14,5	20,7	466	Di 25.05. S	51	08.05. S	38	13.05. N
B 480	Winterberg	4717 / 5325	31	985	+33,5	1489	+34,1	303	127	11,5	15,7	872	Mi 26.05. N	172	22.05. S	114	24.05. N
B 480	Bad Berleburg	4916 / 5301	31	271	-2,9	424	+1,9	52	17	6,7	8,5	256	Di 25.05. S	39	08.05. N	14	01.05. N
B 481	St. Mauritz	3912 / 5506	31	908	+13,9	1283	+16,2	430	258	6,9	8,5	725	Di 11.05. S	240	29.05. N	182	24.05. N
B 483	Radevormwald-Rochollsberg	4710 / 5271	31	532	+10,8	819	+11,6	110	59	7,6	10,8	497	Di 11.05. N	68	29.05. N	43	01.05. N
B 506	Kürten-Weiden	4909 / 5270	31	176	+9,3	264	+9,5	59	25	4,3	6,0	159	Di 11.05. W	35	29.05. O	21	30.05. O
B 507	Winterscheid	5110 / 5278	31	219	+18,4	328	+20,6	87	25	3,9	5,2	215	Do 20.05. O	52	22.05. O	22	13.05. O

Herausgeber:

Landesbetrieb Straßenbau Nordrhein-Westfalen, Landesmobilitätszentrale, Bonner Straße 67, 51379 Leverkusen

Die Autobahn GmbH des Bundes, NL Rheinland, GB Verkehrszentrale Leverkusen, Bonner Straße 65, 51379 Leverkusen

Auswertung:

DTV-Verkehrsconsult GmbH, Pascalstraße 53, 52076 Aachen

Durchschnittlicher und maximaler Tagesverkehr - Schwerverkehr (SV)

Mai 2021

Str.-Kl. u. -Nr.	Zst.-Name	TK-/ Zst.- Nr.	GT 2021	Durchschnittlicher Tagesverkehr (DTV)						Maximaler Tagesverkehr							
				Gesamtquerschnitt						Richtungen							
				Mo-So Kfz/24h	21/20 %	Mo-Fr Kfz/24h	21/20 %	Sa Kfz/24h	So+Fei Kfz/24h	Anteil SV		Mo-Fr Kfz/24h	Datum,R		Sa Kfz/24h	Datum,R	
B 511	Gleidorf (N)	4815 / 5311	31	550		813		258	73	6,0	7,5	451	Mi 19.05. N	155	29.05. S	46	01.05. S
B 514	Babbenhausen	3819 / 5335	31	456	+9,9	710	+11,5	103	29	5,2	6,7	497	Do 20.05. O	68	22.05. O	33	24.05. W
B 514	Kalletal	3819 / 5347	31	324	+22,3	507	+25,2	76	15	13,7	18,4	402	Do 20.05. O	56	22.05. W	12	13.05. O
B 516	Ense-Möhnesee	4414 / 5346	31	253	-1,9	386	-2,3	67	28	3,4	5,1	294	Mo 31.05. W	53	08.05. W	19	02.05. O
B 516	Brilon (W)	4517 / 5323	31	874		1366		199	43	16,8	22,8	817	Mi 12.05. W	132	15.05. O	39	13.05. W
B 525	Coesfeld-Ost	4009 / 5353	31	691	+10,6	1042	+10,9	251	76	8,7	10,9	614	Mi 12.05. W	145	08.05. O	66	13.05. O

Herausgeber:

Landesbetrieb Straßenbau Nordrhein-Westfalen, Landesmobilitätszentrale, Bonner Straße 67, 51379 Leverkusen

Die Autobahn GmbH des Bundes, NL Rheinland, GB Verkehrszentrale Leverkusen, Bonner Straße 65, 51379 Leverkusen

Auswertung:

DTV-Verkehrsconsult GmbH, Pascalstraße 53, 52076 Aachen

## Durchschnittlicher und maximaler Tagesverkehr - Schwerverkehr (SV)

Mai 2021

Str.-Kl. u. -Nr.	Zst.-Name	TK-/ Zst.- Nr.	GT 2021	Durchschnittlicher Tagesverkehr (DTV)							Maximaler Tagesverkehr						
				Gesamtquerschnitt							Richtungen						
				Mo-So	21/20	Mo-Fr	21/20	Sa	So+Fei	Anteil SV	Mo-Fr	Sa	So+Fei				
Kfz/24h	%	Kfz/24h	%	Kfz/24h	Kfz/24h	Mo-So	Mo-Fr	Kfz/24h	Datum,R	Kfz/24h	Datum,R	Kfz/24h	Datum,R				
	<i>Landesstraßen</i>																
L 11	Wollersheim (W)	5305 / 5234	31	72	+1,4	107	+3,9	30	10	3,9	5,5	75	Fr 21.05. W	23	29.05. O	11	13.05. O
L 29	Heidenend	4603 / 5438	31	236	+11,3	358	+13,3	75	28	10,6	14,3	220	Mi 12.05. N	48	29.05. S	32	01.05. N
L 29	Willich-Viersen	4704 / 5266	31	571	-0,5	849	-1,4	245	71	4,7	5,8	492	Di 11.05. O	188	29.05. O	86	30.05. O
L 47	Sittard	5001 / 5256	31	33	-2,9	47	-4,1	14	7	1,6	2,1	32	Mo 31.05. O	14	08.05. O	8	01.05. O
L 77	Goch (N)	4302 / 5241	31	399	+5,8	587	+4,4	149	79	4,9	6,1	351	Mo 31.05. N	107	29.05. S	68	01.05. N
L 101	Schildgen (O)	4908 / 5427	31	351	-2,2	515	-2,3	162	58	3,1	4,1	290	Fr 07.05. S	94	08.05. N	38	09.05. N
L 104	Kirchhellen (O)	4307 / 5524	31	70	+400,0	107	+613,0	17	7	8,3	13,6	227	Mo 03.05. N	28	08.05. N	12	02.05. S
L 115	Ahrhütte (N)	5606 / 5245	31	847	+22,9	1267	+20,9	263	142	9,9	15,1	742	Mo 03.05. N	161	22.05. S	146	24.05. N
L 136	Loope	5010 / 5204	31	383	+6,1	557	+6,7	172	74	4,4	5,3	321	Mo 31.05. O	104	29.05. O	43	30.05. O
L 143	Rottbitze (N)	5309 / 5406	31	258	-8,8	384	-9,9	114	31	2,8	3,6	296	Mo 17.05. N	155	29.05. S	20	09.05. S
L 166	Kesternich (O)	5304 / 5210	31	52	-14,8	72	-12,2	38	13	2,2	3,5	53	Mo 03.05. O	23	29.05. W	16	30.05. O
L 182	Bornheim (S)	5207 / 5407	31	610	+17,5	914	+18,7	238	72	5,7	7,3	552	Di 04.05. W	133	08.05. O	66	13.05. O
L 183	Bornheim (W)	5207 / 5408	31	314	-1,9	460	-1,7	172	37	2,7	3,4	307	Mo 31.05. S	104	29.05. S	34	13.05. S
L 194	Weilerswist	5207 / 5437	31	88	-1,1	123	+0,8	52	22	2,1	2,6	110	Mo 03.05. N	29	08.05. S	14	01.05. S
L 218	Heimbach	5304 / 5413	31	79	+5,3	109	+7,9	38	30	1,8	2,6	77	Fr 28.05. O	26	29.05. O	23	24.05. O
L 231	Horbach/Locht	5102 / 5439	31	82	+15,5	104	+16,9	67	36	8,3	9,6	76	Mi 12.05. N	36	08.05. N	32	01.05. N
L 232	Richterich	5102 / 5411	31	364	-0,8	529	+0,8	165	73	2,2	2,6	340	Mo 31.05. S	119	15.05. S	84	16.05. S
L 233	Friesenrath (N)	5303 / 5209	30	258	+6,2	355	+9,6	153	79	4,6	5,5	226	Fr 28.05. N	96	29.05. N	52	01.05. S
L 238	Stolberg	5203 / 5441	31	537	+17,2	830	+17,1	140	38	5,4	6,8	528	Di 18.05. N	87	15.05. N	41	13.05. N
L 238	Zweifall	5203 / 5410	30	179	-10,1	257	-11,4	85	40	2,9	3,9	163	Mi 26.05. N	48	29.05. N	25	23.05. N
L 247	Rottbitze (O)	5309 / 5405	31	571	+3,3	873	+3,2	185	46	5,0	6,6	549	Mi 12.05. W	201	29.05. O	33	09.05. O
L 288	Schildgen (W)	4908 / 5426	31	222	-4,7	322	-4,2	110	40	2,6	3,2	192	Mi 19.05. N	63	22.05. N	29	13.05. N
L 324	Erdingen	5012 / 5431	31	372	+0,8	574	+0,3	102	24	7,1	9,4	363	Mi 12.05. N	68	15.05. S	21	30.05. S
L 331	Margarethenhöhe	5309 / 5404	31	210	+7,1	301	+6,0	100	49	2,0	2,5	222	Di 11.05. O	63	29.05. O	28	13.05. O
L 357	D-Geresheim	4707 / 5416	31	166	-6,7	243	-6,9	74	30	1,5	1,9	154	Mo 03.05. W	53	29.05. O	21	02.05. W
L 358	Bensberg-Refrath	5008 / 5428	31	245	+3,4	375	+2,5	76	19	3,0	3,9	409	Do 27.05. O	64	29.05. O	20	30.05. O
L 359	Witzhelden (W)	4808 / 5418	31	71	+1,4	98	+0,0	34	25	2,7	3,6	68	Mi 12.05. O	21	08.05. W	29	09.05. W
L 372	Brüggen (O)	4703 / 5433	31	102	+0,0	151	+1,3	46	12	2,1	2,9	88	Mo 17.05. O	29	08.05. W	12	09.05. O
L 418	Hahnerberg	4708 / 5440	31	1462	+24,9	2264	+25,6	380	98	5,7	7,2	1381	Do 27.05. W	228	29.05. W	77	13.05. W
L 442	Essen-Werden (O)	4607 / 5420	31	207	-0,5	277	+0,4	136	77	2,2	2,7	190	Do 27.05. O	78	29.05. W	49	13.05. O
L 442	Essen-Werden (N)	4607 / 5421	30	38	-11,6	54	-6,9	26	8	0,7	0,9	49	Mi 05.05. S	16	08.05. N	10	01.05. N
L 463	Voerde	4306 / 5424	31	538	-21,9	806	-22,9	192	74	8,3	10,5	462	Do 06.05. O	115	29.05. O	56	30.05. W
L 475	Krefeld	4605 / 5434	31	162	-5,8	229	-6,9	81	44	1,9	2,3	141	Mi 12.05. N	46	29.05. S	28	02.05. S
L 528	Breckerfeld (N)	4710 / 5507	31	358	+2,3	543	+1,9	125	34	5,3	7,2	383	Mi 12.05. N	72	15.05. N	32	13.05. S
L 531	Siegen	5114 / 5332	30	744	+20,2	1084	+22,2	361	129	5,3	6,3	641	Mi 26.05. S	210	29.05. S	82	13.05. S
L 544	Langscheid (W)	4613 / 5510	31	53		79		26	7	1,7	2,4	61	Mo 31.05. W	18	29.05. O	7	30.05. O
L 551	Haltern	4209 / 5536	31	183	+7,6	273	+7,5	81	20	3,0	4,1	184	Mo 31.05. S	48	29.05. S	20	16.05. N
L 555	Coesfeld-Nordost	4009 / 5533	31	328	-12,1	485	-12,3	162	36	5,6	6,9	298	Mo 10.05. S	125	08.05. S	29	13.05. N
L 560	Sandersküper	3807 / 5535	31	91	+7,1	138	+7,8	24	11	4,4	6,3	102	Mi 05.05. S	17	15.05. N	21	13.05. N
L 572	Rhede	4105 / 5320	31	502	-2,7	745	-2,6	211	73	3,8	4,7	434	Fr 14.05. W	113	22.05. W	55	09.05. O
L 586	Stromberg	4215 / 5349	31	137	+8,7	198	+7,0	64	28	5,8	7,4	121	Mi 26.05. O	44	29.05. W	28	09.05. O
L 587	Greven (S)	3911 / 5306	31	264	-23,7	390	-24,9	125	37	2,7	3,3	223	Fr 21.05. S	73	08.05. S	24	16.05. S
L 591	Lienen	3813 / 5513	31	318	+10,0	476	+9,7	125	39	5,5	7,3	279	Do 06.05. W	70	08.05. W	28	13.05. W
L 602	Hemden	4105 / 5534	31	447	+7,5	677	+9,4	140	54	14,9	19,5	432	Mo 10.05. S	79	15.05. N	49	24.05. S
L 608	Groß Reken	4108 / 5505	31	445	-0,4	664	-0,4	186	55	5,7	7,4	375	Mo 31.05. N	102	08.05. S	42	13.05. S
L 608	Gelsenkirchen-Schalke	4408 / 5523	31	1389	+17,4	2101	+19,4	460	161	4,4	5,5	1198	Do 20.05. N	274	29.05. S	137	24.05. N
L 610	Recklinghausen	4309 / 5526	31	254	-2,3	348	-1,1	177	69	2,7	3,2	220	Mi 12.05. O	98	15.05. O	41	13.05. W
L 621	Kirchhellen (S)	4307 / 5525	31	169	+12,7	259	+11,2	48	16	6,1	9,2	261	Mo 17.05. S	45	15.05. S	29	30.05. S
L 687	Langscheid (S)	4613 / 5511	31	98		147		36	13	2,4	4,7	96	Mo 31.05. N	27	08.05. N	19	30.05. S
L 697	Attendorn	4813 / 5531	31	214	+8,6	337	+9,1	50	6	5,8	7,7	214	Di 04.05. N	32	22.05. S	8	02.05. N
L 776	Salzkotten	4317 / 5530	31	1462	+11,3	2278	+11,2	305	102	10,8	14,8	1404	Do 27.05. O	196	29.05. O	110	13.05. O
L 787	Sennestadt (S)	4017 / 5520	30	112		159		57	27	2,0	2,4	100	Di 25.05. W	34	29.05. O	16	01.05. O
L 822	Lippstadt-Cappel	4315 / 5528	31	212	-20,3	324	-16,3	70	20	2,9	3,8	209	Mo 31.05. W	43	15.05. O	17	24.05. W
L 937	Detmold (N)	4019 / 5517															
L 937	Detmold (S)	4019 / 5518															
L 938	Detmold (W)	4019 / 5519															

Herausgeber:

Landesbetrieb Straßenbau Nordrhein-Westfalen, Landesmobilitätszentrale, Bonner Straße 67, 51379 Leverkusen

Die Autobahn GmbH des Bundes, NL Rheinland, GB Verkehrszentrale Leverkusen, Bonner Straße 65, 51379 Leverkusen

Auswertung:

DTV-Verkehrsconsult GmbH, Pascalstraße 53, 52076 Aachen

Durchschnittlicher und maximaler Tagesverkehr - Schwerverkehr (SV)

Mai 2021

Str.-Kl. u. -Nr.	Zst.-Name	TK-/ Zst.- Nr.	GT 2021	Durchschnittlicher Tagesverkehr (DTV)								Maximaler Tagesverkehr					
				Gesamtquerschnitt								Richtungen					
				Mo-So 21/20		Mo-Fr 21/20		Sa	So+Fei	Anteil SV		Mo-Fr		Sa		So+Fei	
Kfz/24h	%	Kfz/24h	%	Kfz/24h	Kfz/24h	Mo-So	Mo-Fr	Kfz/24h	Datum,R	Kfz/24h	Datum,R	Kfz/24h	Datum,R				
L 954	Bad Driburg	4220 / 5529	31	326	-5,2	484	-5,7	143	40	4,5	5,7	286	Di 25.05. S	80	29.05. S	28	13.05. N
L 969	Werl-Westönnen	4413 / 5324	31	315	-8,7	454	-8,5	162	61	3,6	4,4	376	Mo 31.05. W	99	22.05. W	55	13.05. W
K 10	Sennestadt (O)	4017 / 5521	30	213		298		109	64	4,7	5,7	280*	Mo 31.05. S	93	08.05. S	58	09.05. S
K 10	Breckerfeld (O)	4710 / 5508	31	125	-7,4	190	-8,2	37	17	4,6	6,7	125	Mi 05.05. W	38	08.05. O	18	13.05. W

Herausgeber:

Landesbetrieb Straßenbau Nordrhein-Westfalen, Landesmobilitätszentrale, Bonner Straße 67, 51379 Leverkusen

Die Autobahn GmbH des Bundes, NL Rheinland, GB Verkehrszentrale Leverkusen, Bonner Straße 65, 51379 Leverkusen

Auswertung:

DTV-Verkehrsconsult GmbH, Pascalstraße 53, 52076 Aachen

## Durchschnittlicher und maximaler Tagesverkehr - Schwerverkehr (SV) (Grenzübergänge)

Mai 2021

Str.-Kl. u. -Nr.	Zst.-Name	TK-/ Zst.- Nr.	GT 2021	Durchschnittlicher Tagesverkehr (DTV)								Maximaler Tagesverkehr					
				Gesamtquerschnitt								Richtungen					
				Mo-So 21/20		Mo-Fr 21/20		Sa	So+Fei	Anteil SV		Mo-Fr		Sa		So+Fei	
Kfz/24h	%	Kfz/24h	%	Kfz/24h	Kfz/24h	Mo-So	Mo-Fr	Kfz/24h	Datum,R	Kfz/24h	Datum,R	Kfz/24h	Datum,R				
<i>Autobahnen</i>																	
A 3	Elten	4103 / 5071	31	5450	+25,7	7912	+27,0	2131	1262	25,5	32,7	4370	Mo 31.05. S	1193	08.05. N	1243	13.05. N
A 4	AC-Vetschau	5102 / 5072	31	6147	+17,5	9023	+16,1	2464	1157	28,7	36,9	5210	Mi 26.05. W	1340	22.05. W	1362	13.05. W
A 40	Straelen (Niederdorf)	4603 / 5073	31	11789	+15,1	16626	+14,6	6020	3183	42,4	53,3	10402	Mi 26.05. W	3390	08.05. W	3453	13.05. O
A 44	AC-Lichtenbusch	5202 / 5074	31	7645	+28,0	10365	+25,2	5324	2346	35,9	43,8	6334	Mi 26.05. W	2875	08.05. W	2813	13.05. O
A 52	Elmpt	4702 / 5260	31	1714	+18,7	2568	+18,3	559	262	15,0	23,6	1540	Mi 12.05. W	319	22.05. O	245	13.05. W
A 57	Hommersum	4302 / 5050	31	2981	+14,3	4554	+15,0	748	360	33,4	40,5	2529	Do 27.05. N	414	22.05. N	399	13.05. S
A 61	Schwanenhaus	4603 / 5076	31	7918	+18,8	11338	+20,1	3553	1979	39,0	46,4	6389	Mi 19.05. S	2103	29.05. N	2159	13.05. N
<i>Bundesstraßen</i>																	
B 1	AC-Vaalsequartier	5202 / 5253	31	279	+65,1	333	+58,6	262	159	3,3	3,9	238	Di 11.05. O	181	15.05. O	131	01.05. O
B 8	Elten (B)	4002 / 5254	31	43	-24,6	56	-23,3	26	18	3,9	4,7	65	Fr 21.05. W	28	22.05. O	21	23.05. O
B 9	Kranenburg	4102 / 5255	31	274	+42,7	380	+45,6	149	83	4,5	5,7	243	Fr 21.05. S	101	29.05. S	75	13.05. S
B 54	Gronau-Amtsvenn	3807 / 5313	0	1797		2757		328	251	21,9	33,0	1764*	Mi 19.05. N	191*	22.05. N	184*	24.05. N
B 57	Aachen-Köpfchen	5202 / 5263	31	127	+13,4	169	+16,6	88	45	2,0	2,4	145	Mi 19.05. N	49	29.05. N	30	01.05. S
B 58	Straelen 2 (Bundesstr.)	4503 / 5257	31	440	+0,9	633	+2,1	172	116	15,3	18,2	397	Mi 12.05. O	96	15.05. O	120	13.05. W
B 220	Emmerich	4103 / 5258	31	1250	+39,5	1919	+43,0	301	137	14,5	18,0	1054	Mi 12.05. S	182	29.05. S	157	01.05. S
B 264	Aachen-Bildchen	5202 / 5261	31	150	+15,4	200	+14,9	107	53	1,8	2,1	124	Fr 21.05. O	61	29.05. W	33	09.05. W
<i>Landesstraßen</i>																	
L 29	Heidenend	4603 / 5438	31	236	+11,3	358	+13,3	75	28	10,6	14,3	220	Mi 12.05. N	48	29.05. S	32	01.05. N
L 47	Sittard	5001 / 5256	31	33	-2,9	47	-4,1	14	7	1,6	2,1	32	Mo 31.05. O	14	08.05. O	8	01.05. O
L 231	Horbach/Locht	5102 / 5439	31	82	+15,5	104	+16,9	67	36	8,3	9,6	76	Mi 12.05. N	36	08.05. N	32	01.05. N
L 560	Sandersküper	3807 / 5535	31	91	+7,1	138	+7,8	24	11	4,4	6,3	102	Mi 05.05. S	17	15.05. N	21	13.05. N
L 602	Hemden	4105 / 5534	31	447	+7,5	677	+9,4	140	54	14,9	19,5	432	Mo 10.05. S	79	15.05. N	49	24.05. S

Herausgeber:

Landesbetrieb Straßenbau Nordrhein-Westfalen, Landesmobilitätszentrale, Bonner Straße 67, 51379 Leverkusen

Die Autobahn GmbH des Bundes, NL Rheinland, GB Verkehrszentrale Leverkusen, Bonner Straße 65, 51379 Leverkusen

Auswertung:

DTV-Verkehrsconsult GmbH, Pascalstraße 53, 52076 Aachen

Durchschnittlicher Kfz-Tagesverkehr und Anteile von 5 bzw. 8 Fahrzeugarten

Mai 2021

Str.-Kl. u. -Nr.	Zst.-Name	TK/ Zst.- Nr.	Alle Wochentage (Montag - Sonntag)														
			GT	Kfz	Pkw+ Lfw+ Mot	davon Pkw	Lfw (<3,5t)	Mot	Pkw mit Anh.	Bus	Lkw ohne Anh.	LmA + Sat	davon Sat	Son nkl.	SGV	SV	
	<i>Autobahnen</i>																
A 1	Lotte	3713 / 5143	22	59784	43855 73	37695 63	6041 10	120 0	1213 2	41 0	1671 3	13004 22	10845 18	0 0	14675 25	14716 25	
A 1	Ladbergen	3812 / 5118	30	54275	41134 76	36574 67	4468 8	92 0	999 2	129 0	1730 3	9462 17	7539 14	820 2	11193 21	11322 21	
A 1	Flugh. Münster/Osnabrück	3812 / 5170	30	55239	42154 76	37821 69	4233 8	100 0	1040 2	143 0	1660 3	9488 17	7650 14	755 1	11147 20	11290 20	
A 1	Gievenbeck	4011 / 5171	30	77047	59381 77	53122 69	6089 8	171 0	1438 2	183 0	2392 3	11775 15	9400 12	1878 2	14166 18	14350 19	
A 1	Ascheberg	4111 / 5121	0	54685	43512 80	38957 71	4537 8	17 0	792 1	34 0	1878 3	7615 14	5873 11	854 2	9493 17	9528 17	
A 1	Unna	4411 / 5144	28	97426	79445 82	69377 71	9731 10	337 0	1524 2	66 0	2370 2	14022 14	11320 12	0 0	16391 17	16457 17	
A 1	Holzen	4511 / 5100	30	76241	60428 79	54227 71	5996 8	205 0	1080 1	143 0	1514 2	11505 15	9222 12	1571 2	13019 17	13162 17	
A 1	Hengsen	4511 / 5101	30	92231	72464 79	64202 70	8028 9	234 0	1459 2	136 0	1926 2	15294 17	12141 13	951 1	17220 19	17357 19	
A 1	Hagen-Vorhalle	4510 / 5124	0	76210	63224 83	57522 76	5635 7	67 0	396 1	169 0	2484 3	9937 13	7985 11	0 0	12421 16	12590 17	
A 1	Hölken	4709 / 5172	Im Bau														
A 1	Schloss Burg	4809 / 5011	31	67670	59003 87	51453 76	7225 11	325 1	857 1	32 0	1404 2	6373 9	5079 8	0 0	7778 12	7810 12	
A 1	AK Leverkusen (O)	4908 / 5675	0	65918	56838 86	52034 79	4735 7	69 0	391 1	50 0	2394 4	6205 9	4769 7	40 0	8599 13	8648 13	
A 1	AK Leverkusen (W)	4908 / 5035	0	77659	73932 95	64374 83	8393 11	1165 2	711 1	0 0	1848 2	1062 1	865 1	106 0	2909 4	2910 4	
A 1	Köln-Nord	4907 / 5048	30	73683	69094 94	59993 81	8699 12	402 1	680 1	12 0	1090 2	2733 4	2347 3	73 0	3823 5	3836 5	
A 1	Köln-Lövenich	5007 / 5032	wegen langer Ausfallzeit derzeit keine Schätzung														
A 1	Hürth	5106 / 5010	31	46313	39490 85	35418 77	3956 9	115 0	510 1	31 0	1637 4	4121 9	3593 8	523 1	5759 12	5790 13	
A 1	Frauenthal	5206 / 5083	31	75779	56610 75	50757 67	4908 7	944 1	1352 2	86 0	1796 2	10466 14	8278 11	5469 7	12262 16	12348 16	
A 1	Euskirchen/Bliesheim	5206 / 5060	31	46706	40252 86	34662 74	5277 11	313 1	867 2	16 0	1326 3	4245 9	3540 8	0 0	5570 12	5587 12	
A 1	Nettersheim	5406 / 5047	31	19058	14624 77	12784 67	1798 9	42 0	383 2	13 0	810 4	3024 16	2713 14	204 1	3834 20	3847 20	
A 2	Oberhausen-Sterkrade	4407 / 5026	31	104361	80403 77	70210 67	9945 10	249 0	1210 1	63 0	4403 4	17568 17	15017 14	714 1	21971 21	22034 21	
A 2	Gelsenkirchen	4408 / 5122	0	70970	51576 73				345 1	264 0	8519 12	9922 14		343 1	18442 26	18706 26	
A 2	Gelsenkirchen-Erle	4408 / 5147	29	68592	54723 80	47220 69	7098 10	405 1	928 1	47 0	1717 3	11177 16	9670 14	0 0	12894 19	12941 19	

Durchschnittlicher Kfz-Tagesverkehr und Anteile von 5 bzw. 8 Fahrzeugarten

Mai 2021

Str.-Kl. u. -Nr.	Zst.-Name	TK/ Zst.- Nr.	Alle Wochentage (Montag - Sonntag)													Son nkl.	SGV	SV
			GT	Kfz	Pkw+ Lfw+ Mot	davon Pkw	Lfw (<3,5t)	Mot	Pkw mit Anh.	Bus	Lkw ohne Anh.	LmA + Sat	davon Sat					
A 2	Recklinghausen-Ost	4409 / 5126	23	72246	57245 79	49491 69	7419 10	336 1	986 1	68 0	1948 3	11998 17	10286 14	0 0	13947 19	14014 19		
A 2	Waltrop-Brambauer	4410 / 5125	5	85124	65302 77	56385 66	8547 10	370 0	1111 1	59 0	2545 3	16108 19	13699 16	0 0	18653 22	18712 22		
A 2	Kamen	4311 / 5173	Im Bau															
A 2	Altenböge	4312 / 5145	Im Bau															
A 2	Bönen	4312 / 5148	Im Bau															
A 2	Brunsborg	4213 / 5175	Im Bau															
A 2	Rhynern	4313 / 5174	Im Bau															
A 2	Oelde	4114 / 5102	0	61709	44175 72	44175 72	0 0	0 0	986 2	62 0	3868 6	12081 20	12081 20	536 1	15950 26	16012 26		
A 2	Rheda-Wiedenbrück	4116 / 5176	30	69819	51176 73	45015 65	6038 9	123 0	1176 2	246 0	2465 4	13172 19	10701 15	1585 2	15637 22	15884 23		
A 2	Sürenheide	4116 / 5177	30	74774	55394 74	49472 66	5790 8	133 0	1235 2	233 0	2640 4	13552 18	11007 15	1720 2	16191 22	16424 22		
A 2	Brönninghausen	3917 / 5155	30	80379	59688 74	52637 66	6890 9	161 0	1408 2	217 0	3049 4	14359 18	11617 15	1659 2	17407 22	17624 22		
A 2	Bielefeld	4017 / 5120	0	82446	62162 75				1225 2	92 0	3444 4	15142 18		382 1	18586 23	18678 23		
A 2	Borstenbach	3818 / 5156	Im Bau															
A 2	Bad Oeynhausen	3719 / 5123	0	82202	58545 71				1726 2	61 0	3186 4	17968 22		716 1	21154 26	21215 26		
A 3	Elten	4103 / 5071	31	21337	15549 73	13420 63	2077 10	52 0	339 2	7 0	857 4	4586 22	3899 18	0 0	5443 26	5450 26		
A 3	Hünxe	4306 / 5001	7	43861	35529 81	29549 67	5789 13	190 0	611 1	25 0	1433 3	5880 13	5030 12	383 1	7313 17	7338 17		
A 3	Oberhausen-Holten	4406 / 5070	23	104626	80552 77	69614 67	10690 10	247 0	1267 1	55 0	4622 4	17431 17	15039 14	698 1	22054 21	22109 21		
A 3	AK OB-West (N)	4506 / 5665	18	115551	90504 78	78806 68	10293 9	1405 1	1144 1	64 0	5003 4	17817 15	15147 13	1019 1	22821 20	22885 20		
A 3	AK OB-West (S)	4506 / 5667	31	112433	91744 82	80203 71	10096 9	1445 1	1099 1	66 0	5122 5	13423 12	11260 10	980 1	18545 17	18610 17		
A 3	Breitscheid	4607 / 5002	30	95968	80665 84	71597 75	8814 9	253 0	906 1	38 0	3579 4	9917 10	8250 9	863 1	13496 14	13534 14		
A 3	AK Breitscheid (S)	4607 / 5065	31	86609	73407 85	63999 74	9137 11	271 0	1183 1	25 0	2899 3	9095 11	7381 9	0 0	11994 14	12020 14		
A 3	AK Hilden (N)	4707 / 5655	0	107001	92100 86	84721 79	6707 6	673 1	617 1	180 0	3794 4	9643 9	8004 8	668 1	13436 13	13616 13		
A 3	AK Hilden (S)	4807 / 5657	0	103587	90338 87	83178 80	6868 7	292 0	680 1	185 0	3117 3	8524 8	7026 7	743 1	11642 11	11827 11		

Herausgeber:

Landesbetrieb Straßenbau Nordrhein-Westfalen, Landesmobilitätszentrale, Bonner Straße 67, 51379 Leverkusen

Die Autobahn GmbH des Bundes, NL Rheinland, GB Verkehrszentrale Leverkusen, Bonner Straße 65, 51379 Leverkusen

Auswertung:

DTV-Verkehrsconsult GmbH, Pascalstraße 53, 52076 Aachen

## Durchschnittlicher Kfz-Tagesverkehr und Anteile von 5 bzw. 8 Fahrzeugarten

Mai 2021

Str.-Kl. u. -Nr.	Zst.-Name	TK/ Zst.- Nr.	Alle Wochentage (Montag - Sonntag)													
			GT	Kfz	Pkw+ Lfw+ Mot	davon Pkw	Lfw (<3,5t)	Mot	Pkw mit Anh.	Bus	Lkw ohne Anh.	LmA + Sat	davon Sat	Son nkl.	SGV	SV
A 3	Opladen II	4807 / 5033	31	93995	81740 87	71737 76	9486 10	516 1	1091 1	65 0	2188 2	8911 10	7285 8	0 0	11099 12	11164 12
A 3	AK Leverkusen (N)	4908 / 5003	31	108570	93662 86	82939 76	10339 10	385 0	1063 1	53 0	4106 4	9313 9	7677 7	373 0	13420 12	13472 12
A 3	AK Leverkusen (S)	4908 / 5676	31	141919	118364 83	103988 73	13949 10	428 0	1404 1	67 0	5922 4	15738 11	12801 9	425 0	21660 15	21727 15
A 3	Leverkusen	4908 / 5004	31	135238	114348 85	101461 75	12095 9	792 1	1549 1	110 0	3651 3	15580 12	12612 9	0 0	19231 14	19341 14
A 3	Holweide	5008 / 5084	Im Bau													
A 3	AD Heumar (N)	5008 / 5672	31	157873	132782 84	113596 72	18017 11	1168 1	2026 1	103 0	5207 3	17756 11	14316 9	0 0	22963 15	23065 15
A 3	AD Heumar (S)	5008 / 5673	31	73749	60979 83	52581 71	8015 11	383 1	983 1	30 0	2201 3	9555 13	7947 11	0 0	11756 16	11787 16
A 3	Siegburg	5109 / 5005	wegen langer Ausfallzeit derzeit keine Schätzung													
A 3	AK BN-Siegburg (N)	5209 / 5058	0	59491	47406 80	43858 74	3440 6	108 0	505 1	253 0	2510 4	8459 14	7236 12	358 1	10969 18	11222 19
A 3	AK BN-Siegburg (S)	5209 / 5631	0	60050	47427 79	43631 73	3565 6	231 0	459 1	328 1	2254 4	8989 15	7626 13	593 1	11243 19	11570 19
A 3	Bad Honnef/Linz	5309 / 5006	30	62260	50072 80	42478 68	7440 12	155 0	1036 2	51 0	1062 2	9921 16	8035 13	118 0	10983 18	11034 18
A 4	AC-Vetschau	5102 / 5072	31	21441	15008 70	13222 62	1711 8	75 0	287 1	9 0	793 4	5345 25	4749 22	0 0	6138 29	6147 29
A 4	Würselen	5102 / 5008	31	40084	33111 83	29698 74	3270 8	143 0	408 1	26 0	1122 3	5417 14	4784 12	0 0	6539 16	6565 16
A 4	AK Aachen (W)	5103 / 5654	wegen langer Ausfallzeit derzeit keine Schätzung													
A 4	AK Aachen (O)	5103 / 5651	30	58775	45491 77	40526 69	4853 8	113 0	474 1	104 0	2585 4	9738 17	8668 15	381 1	12324 21	12428 21
A 4	Buir / Merzenich	5105 / 5082	30	59760	46806 78	40508 68	6042 10	255 0	699 1	41 0	1682 3	10533 18	9178 15	0 0	12214 20	12256 21
A 4	AK Kerpen (W)	5106 / 5622	0	78645	63489 81	52933 67	10125 13	431 1	763 1	39 0	2670 3	11143 14	9798 13	540 1	13813 18	13853 18
A 4	AK Kerpen (O)	5106 / 5624	31	82837	66965 81	60336 73	6334 8	295 0	940 1	135 0	1889 2	9951 12	8375 10	2958 4	11840 14	11975 15
A 4	Köln-Klettenberg	5007 / 5053	0	103860	87141 84	78959 76	7961 8	221 0	495 1	240 0	3572 3	12412 12	10391 10	0 0	15984 15	16225 16
A 4	Rheinbr. Rodenkirchen	5107 / 5049	31	119977	98308 82	87903 73	9975 8	429 0	995 1	148 0	4848 4	15283 13	12927 11	396 0	20131 17	20279 17
A 4	AD Heumar (W)	5008 / 5021	31	80467	63760 79	54349 68	8904 11	507 1	1064 1	40 0	2823 4	12780 16	10655 13	0 0	15603 19	15643 19
A 4	Bensbg.Frankenforst	5008 / 5015	31	63547	56157 88	50043 79	5643 9	472 1	675 1	21 0	1427 2	5268 8	4342 7	0 0	6694 11	6715 11
A 4	Engelskirchen	5010 / 5068	31	42016	34590 82	31065 74	3389 8	135 0	397 1	26 0	1611 4	4930 12	4171 10	462 1	6541 16	6568 16

Herausgeber:

Landesbetrieb Straßenbau Nordrhein-Westfalen, Landesmobilitätszentrale, Bonner Straße 67, 51379 Leverkusen

Die Autobahn GmbH des Bundes, NL Rheinland, GB Verkehrszentrale Leverkusen, Bonner Straße 65, 51379 Leverkusen

Auswertung:

DTV-Verkehrsconsult GmbH, Pascalstraße 53, 52076 Aachen

Durchschnittlicher Kfz-Tagesverkehr und Anteile von 5 bzw. 8 Fahrzeugarten

Mai 2021

Str.-Kl. u. -Nr.	Zst.-Name	TK/ Zst.- Nr.	Alle Wochentage (Montag - Sonntag)													
			GT	Kfz	Pkw+ Lfw+ Mot	davon Pkw	Lfw (<3,5t)	Mot	Pkw mit Anh.	Bus	Lkw ohne Anh.	LmA + Sat	davon Sat	Son nkl.	SGV	SV
A 4	Eckenhagen	5011 / 5034	31	29782	23362 78	20709 70	2607 9	46 0	346 1	24 0	1244 4	4465 15	3861 13	342 1	5709 19	5732 19
A 4	Wenden-Dahl	5013 / 5128	30	15752	13321 85	11907 76	1334 9	80 1	207 1	10 0	498 3	1715 11	1442 9	0 0	2214 14	2223 14
A 30	Werste	3718 / 5151	31	30039	20501 68	18410 61	1956 7	135 0	594 2	121 0	678 2	7022 23	5740 19	1123 4	7700 26	7821 26
A 30	Rheine-Kanalhafen	3711 / 5157	17	36541	23321 64	19966 55	3185 9	170 1	689 2	44 0	1492 4	10563 29	8982 25	431 1	12055 33	12099 33
A 30	Hörstel	3711 / 5158	17	39146	25819 66	22144 57	3467 9	208 1	718 2	51 0	1504 4	10580 27	8977 23	475 1	12084 31	12135 31
A 30	Schierloh	3712 / 5159	28	42120	28527 68	24669 59	3651 9	208 1	782 2	54 0	1652 4	10636 25	9027 21	468 1	12289 29	12343 29
A 30	Ibbenbüren	3712 / 5112	28	41467	28197 68	24445 59	3553 9	199 1	728 2	59 0	1611 4	10410 25	8866 21	461 1	12021 29	12080 29
A 30	Kirchlengern	3817 / 5103	31	37767	28121 75	24670 65	3258 9	193 1	627 2	44 0	1133 3	7491 20	6277 17	351 1	8624 23	8668 23
A 31	Ochtrup	3708 / 5160	Im Bau													
A 31	Nienborg	3808 / 5161	Im Bau													
A 31	Gescher	4008 / 5117	30	29427	23177 79	20006 68	2988 10	183 1	664 2	30 0	1055 4	4087 14	3293 11	414 1	5142 18	5172 18
A 31	Lembeck	4207 / 5162	0	33748	27641 82	24089 71	3413 10	138 0	582 2	26 0	1182 4	3964 12	3137 9	353 1	5146 15	5172 15
A 31	Hardtbergsee	4307 / 5163	Im Bau													
A 31	Kirchhellen (N)	4307 / 5164	0	47687	40383 85	35438 74	4733 10	212 0	693 2	36 0	1483 3	4630 10	3684 8	462 1	6113 13	6149 13
A 31	Feldhausen	4307 / 5165	0	51558	44011 85	38851 75	4964 10	196 0	705 1	36 0	1619 3	4711 9	3751 7	477 1	6330 12	6366 12
A 33	Bockhorst	3915 / 5127	31	23953	17449 73	15866 66	1485 6	98 0	496 2	68 0	611 3	4237 18	3364 14	1092 5	4848 20	4916 21
A 33	Bielefeld-Windflöte	4017 / 5130	30	49588	42321 85	37347 75	4768 10	206 0	712 1	45 0	1213 2	5296 11	4278 9	0 0	6509 13	6555 13
A 33	Bielefeld-Senne	4017 / 5129	30	42294	35139 83	30750 73	4189 10	199 1	695 2	44 0	1161 3	5255 12	4260 10	0 0	6417 15	6461 15
A 33	Paderborn	4118 / 5111	30	38871	30187 78	26368 68	3596 9	223 1	691 2	54 0	1268 3	5913 15	4567 12	758 2	7181 19	7235 19
A 40	Straelen (Niederdorf)	4603 / 5073	31	27831	15623 56	13320 48	2261 8	42 0	419 2	15 0	1365 5	10409 37	9255 33	0 0	11774 42	11789 42
A 40	Wankum	4603 / 5018	31	33725	20869 62	17401 52	3407 10	60 0	382 1	32 0	1628 5	10582 31	9545 28	233 1	12210 36	12242 36
A 40	AK Moers (W)	4505 / 5663	0	42818	28864 67	24156 56	4662 11	46 0	413 1	105 0	2228 5	11044 26	10044 24	163 0	13272 31	13377 31
A 40	AK Moers (O)	4505 / 5022	0	51646	40630 79	36568 71	3951 8	111 0	506 1	192 0	2513 5	7609 15	6817 13	196 0	10122 20	10314 20

Herausgeber:

Landesbetrieb Straßenbau Nordrhein-Westfalen, Landesmobilitätszentrale, Bonner Straße 67, 51379 Leverkusen

Die Autobahn GmbH des Bundes, NL Rheinland, GB Verkehrszentrale Leverkusen, Bonner Straße 65, 51379 Leverkusen

Auswertung:

DTV-Verkehrsconsult GmbH, Pascalstraße 53, 52076 Aachen

## Durchschnittlicher Kfz-Tagesverkehr und Anteile von 5 bzw. 8 Fahrzeugarten

Mai 2021

Str.-Kl. u. -Nr.	Zst.-Name	TK/ Zst.- Nr.	Alle Wochentage (Montag - Sonntag)													
			GT	Kfz	Pkw+ Lfw+ Mot	davon Pkw	Lfw (<3,5t)	Mot	Pkw mit Anh.	Bus	Lkw ohne Anh.	LmA + Sat	davon Sat	Son nkl.	SGV	SV
A 40	AD Essen-Ost (W)	4508 / 5680	0	65783	60135 91	53842 82	5741 9	553 1	420 1	41 0	1644 3	2494 4	2065 3	1050 2	4137 6	4179 6
A 40	AD Essen-Ost (O)	4508 / 5681	0	115207	105578 92	95786 83	9164 8	628 1	769 1	130 0	2799 2	4880 4	3908 3	1050 1	7679 7	7809 7
A 40	Essen-Kray	4508 / 5037	31	102490	92733 91	83873 82	8591 8	268 0	603 1	57 0	3451 3	5364 5	4477 4	281 0	8815 9	8873 9
A 40	Bochum	4508 / 5113	28	101794	93707 92	84229 83	9106 9	372 0	719 1	89 0	1918 2	5163 5	4209 4	198 0	7081 7	7170 7
A 40	Bochum-Ruhrpark	4509 / 5154	Im Bau													
A 40	Dortmund	4510 / 5343	31	68695	63476 92	58874 86	4281 6	320 1	480 1	84 0	1547 2	1909 3	1560 2	1201 2	3455 5	3539 5
A 42	AK Kamp-Lintfort (O)	4505 / 5635	31	43615	32032 73	27504 63	4114 9	414 1	401 1	20 0	2022 5	8568 20	7376 17	571 1	10590 24	10610 24
A 42	DU Beeckerwerth	4506 / 5063	31	67623	55257 82	48932 72	5957 9	367 1	732 1	40 0	1540 2	10054 15	8745 13	0 0	11594 17	11634 17
A 42	AK OB-West (O)	4506 / 5024	29	73163	60407 83	54136 74	6108 8	163 0	741 1	62 0	3645 5	7514 10	6092 8	794 1	11159 15	11221 15
A 42	AK OB-West (W)	4506 / 5668	18	82896	64702 78	57468 69	6371 8	863 1	817 1	58 0	3849 5	12070 15	10080 12	1400 2	15919 19	15977 19
A 42	GE-Hessler	4408 / 5115	wegen langer Ausfallzeit derzeit keine Schätzung													
A 42	Wanne-Eickel	4408 / 5116	0	71757	60899 85	54025 75	6629 9	245 0	632 1	48 0	2452 3	7180 10	5833 8	545 1	9632 13	9681 14
A 42	Bladenhorst	4409 / 5153	0	39973	33456 84	29279 73	4045 10	132 0	591 2	31 0	1289 3	4160 10	3306 8	446 1	5449 14	5479 14
A 42	Horsthausen	4409 / 5166	0	54294	50153 92	48595 90	1476 3	82 0	301 1	90 0	859 2	2451 5	1909 4	440 1	3310 6	3400 6
A 43	Albachten	4011 / 5109	0	52551	43481 83	39144 75	3960 8	378 1	988 2	131 0	1213 2	5485 10	4358 8	1252 2	6698 13	6829 13
A 43	Bergbossendorf	4208 / 5131	Im Bau													
A 43	Recklinghausen-West	4409 / 5132	wegen langer Ausfallzeit derzeit keine Schätzung													
A 43	Herne	4409 / 5107	0	77807	69287 89	61603 79	7606 10	78 0	696 1	120 0	1925 3	4333 6	3388 4	1446 2	6258 8	6378 8
A 43	Bochum-Laer	4509 / 5133	Im Bau													
A 43	Sprockhövel	4609 / 5108	30	47867	42412 89	38551 81	3570 8	291 1	425 1	48 0	1324 3	2597 5	1898 4	1061 2	3921 8	3969 8
A 44	AC-Lichtenbusch	5202 / 5074	31	21288	13349 63	11502 54	1786 8	61 0	293 1	17 0	833 4	6795 32	6022 28	0 0	7628 36	7645 36
A 44	Aachen-Brand	5202 / 5077	31	34703	25854 75	22640 65	3053 9	161 1	483 1	30 0	1224 4	7112 21	6247 18	0 0	8335 24	8366 24
A 44	AK Aachen (S)	5203 / 5020	0	40845	30081 74	27924 68	1815 4	342 1	889 2	13 0	1385 3	6440 16	4776 12	2036 5	7825 19	7839 19

Herausgeber:

Landesbetrieb Straßenbau Nordrhein-Westfalen, Landesmobilitätszentrale, Bonner Straße 67, 51379 Leverkusen

Die Autobahn GmbH des Bundes, NL Rheinland, GB Verkehrszentrale Leverkusen, Bonner Straße 65, 51379 Leverkusen

Auswertung:

DTV-Verkehrsconsult GmbH, Pascalstraße 53, 52076 Aachen

Durchschnittlicher Kfz-Tagesverkehr und Anteile von 5 bzw. 8 Fahrzeugarten

Mai 2021

Str.-Kl. u. -Nr.	Zst.-Name	TK/ Zst.- Nr.	Alle Wochentage (Montag - Sonntag)													
			GT	Kfz	Pkw+ Lfw+ Mot	davon Pkw	Lfw (<3,5t)	Mot	Pkw mit Anh.	Bus	Lkw ohne Anh.	LmA + Sat	davon Sat	Son nkl.	SGV	SV
A 44	AK Aachen (N)	5103 / 5650	wegen langer Ausfallzeit derzeit keine Schätzung													
A 44	Jülich-Mersch	5004 / 5017	31	28741	22657 79	15937 56	6624 23	96 0	306 1	21 0	1226 4	4137 14	3617 13	393 1	5362 19	5384 19
A 44	Neersen	4705 / 5078	29	46148	40195 87	35583 77	4359 9	253 1	438 1	21 0	1870 4	3039 7	2311 5	586 1	4908 11	4929 11
A 44	AK Neersen (N)	4705 / 5081	29	48498	42483 88	37775 78	4504 9	204 0	495 1	22 0	1850 4	3095 6	2374 5	553 1	4944 10	4966 10
A 44	Ilverich	4706 / 5079	29	57598	51286 89	45729 79	5350 9	207 0	425 1	45 0	1752 3	3895 7	3172 6	195 0	5647 10	5692 10
A 44	Ratingen-Schwarzbach	4706 / 5097	2	21514	19800 92	17851 83	1826 9	123 1	121 1	15 0	452 2	1127 5	906 4	0 0	1579 7	1594 7
A 44	Birth (Tunnel Velbert)	4608 / 5067	wegen langer Ausfallzeit derzeit keine Schätzung													
A 44	Langenberg	4608 / 5066	31	25273	23685 94	21171 84	2210 9	305 1	147 1	15 0	705 3	440 2	376 2	281 1	1144 5	1160 5
A 44	Witten	4509 / 5134	Im Bau													
A 44	Unna-Süd	4412 / 5135	30	71607	56773 79	49184 69	7153 10	437 1	1129 2	41 0	1906 3	11757 16	9837 14	0 0	13663 19	13704 19
A 44	Soest	4414 / 5110	30	47610	35689 75	30291 64	4757 10	641 1	770 2	27 0	1677 4	9446 20	7850 17	0 0	11124 23	11150 23
A 44	Lichtenau-Blankenrode	4419 / 5136	30	41405	27338 66	22556 55	4636 11	145 0	839 2	32 0	1160 3	12036 29	9748 24	0 0	13196 32	13228 32
A 45	Dortmund-Mengede-West	4410 / 5138	30	61654	51169 83	44971 73	5927 10	270 0	713 1	32 0	1923 3	7817 13	6355 10	0 0	9740 16	9772 16
A 45	Dortmund-Marten	4410 / 5139	30	57628	50500 88	44617 77	5468 10	414 1	616 1	41 0	1598 3	4874 9	3804 7	0 0	6472 11	6513 11
A 45	Dortmund-Eichlinghofen	4510 / 5146	30	48887	41823 86	36694 75	4647 10	483 1	552 1	24 0	1344 3	5145 11	4137 9	0 0	6488 13	6512 13
A 45	Dortmund Süd	4511 / 5104	31	65629	56700 86	50621 77	5604 9	475 1	697 1	30 0	1644 3	6557 10	5315 8	0 0	8202 13	8231 13
A 45	Schwerte-Wandhofen	4511 / 5140	31	73072	60365 83	53225 73	6732 9	408 1	970 1	33 0	1970 3	9734 13	7670 11	0 0	11704 16	11738 16
A 45	Kalve	4712 / 5169	0	41741	30627 73	27200 65	3370 8	57 0	669 2	159 0	1643 4	8183 20	6311 15	461 1	9826 24	9984 24
A 45	Lüdenscheid Nord	4711 / 5105	0	36734	24489 67				373 1	186 1	4283 12	7361 20		42 0	11644 32	11830 32
A 45	Freudenberg	5113 / 5106	30	47306	34449 73	29682 63	4652 10	115 0	796 2	42 0	1313 3	9656 20	7585 16	1049 2	10969 23	11011 23
A 46	Dremmen	4903 / 5075	31	28384	25118 89	22048 78	2991 11	78 0	426 2	36 0	913 3	1704 6	1443 5	187 1	2617 9	2653 9
A 46	Hochneukirch	4904 / 5041	31	60989	46235 76	41472 68	4495 7	268 0	910 2	94 0	1946 3	9715 16	8084 13	2088 3	11661 19	11755 19
A 46	Neuss-Holzheim	4805 / 5016	31	61642	50705 82	42502 69	8091 13	112 0	563 1	83 0	2399 4	7197 12	6274 10	695 1	9596 16	9679 16

## Durchschnittlicher Kfz-Tagesverkehr und Anteile von 5 bzw. 8 Fahrzeugarten

Mai 2021

Str.-Kl. u. -Nr.	Zst.-Name	TK/ Zst.- Nr.	Alle Wochentage (Montag - Sonntag)													
			GT	Kfz	Pkw+ Lfw+ Mot	davon Pkw	Lfw (<3,5t)	Mot	Pkw mit Anh.	Bus	Lkw ohne Anh.	LmA + Sat	davon Sat	Son nkl.	SGV	SV
A 46	AK Neuss Süd (O)	4806 / 5686	wegen langer Ausfallzeit derzeit keine Schätzung													
A 46	Düsseldorf-Flehe	4806 / 5040	27	72025	59242 82	54313 75	4727 7	202 0	501 1	92 0	3386 5	8589 12	7387 10	215 0	11975 17	12067 17
A 46	AK Hilden (W)	4807 / 5658	31	98405	81440 83	74147 75	6605 7	689 1	836 1	149 0	2785 3	8588 9	6936 7	4607 5	11374 12	11522 12
A 46	AK Hilden (O)	4807 / 5023	wegen langer Ausfallzeit derzeit keine Schätzung													
A 46	W-Sonnborn	4708 / 5045	29	78355	67331 86	60253 77	6540 8	538 1	518 1	56 0	3506 5	6621 9	5469 7	324 0	10127 13	10182 13
A 46	W-Oberbarmen	4609 / 5044	11	62974	52535 83	47000 75	5496 9	39 0	475 1	66 0	2989 5	6638 11	5596 9	272 0	9626 15	9692 15
A 46	Hagen-Hohenlimburg	4611 / 5141	30	39439	35820 91	32683 83	2896 7	241 1	263 1	175 0	931 2	2251 6	1851 5	0 0	3181 8	3356 9
A 46	Oeventrop	4614 / 5149	30	17877	15452 86	13717 77	1604 9	131 1	313 2	18 0	482 3	1612 9	1317 7	0 0	2094 12	2112 12
A 46	Freienohl	4614 / 5150	30	17555	15205 87	13503 77	1578 9	123 1	304 2	17 0	464 3	1565 9	1279 7	0 0	2029 12	2046 12
A 46	Meschede	4615 / 5119	30	15767	13378 85	11965 76	1315 8	98 1	315 2	109 1	377 2	1296 8	1001 6	292 2	1673 11	1783 11
A 52	Elmpt	4702 / 5260	31	11454	9597 84	8724 76	842 7	31 0	143 1	4 0	250 2	1460 13	1260 11	0 0	1710 15	1714 15
A 52	Schwalmtal	4703 / 5046	30	26071	23097 89	20856 80	2174 8	67 0	258 1	10 0	704 3	1806 7	1602 6	197 1	2510 10	2520 10
A 52	Willich-Schiefbahn	4705 / 5085	31	46271	41892 91	37668 81	4031 9	193 0	377 1	47 0	1111 2	2845 6	2397 5	0 0	3956 9	4003 9
A 52	Lintorf	4607 / 5027	30	78712	71311 91	64782 82	6428 8	102 0	423 1	38 0	2474 3	3950 5	3323 4	516 1	6424 8	6462 8
A 52	AK Breitscheid (W)	4607 / 5637	31	93949	85912 91	76951 82	8653 9	308 0	650 1	31 0	2340 3	5017 5	3975 4	0 0	7357 8	7388 8
A 52	AK Breitscheid (O)	4607 / 5639	18	84741	78877 93	66963 79	9714 12	2200 3	712 1	20 0	2158 3	2970 4	2358 3	5 0	5128 6	5148 6
A 52	Essen-Bredeney	4507 / 5028	wegen langer Ausfallzeit derzeit keine Schätzung													
A 52	AD Essen Ost (S)	4508 / 5043	0	49424	45443 92	41944 85	3423 7	75 0	350 1	89 0	1155 2	2387 5	1842 4	0 0	3542 7	3631 7
A 52	Gelsenkirchen-Polsum	4308 / 5142	0	35892	29804 83	26404 74	3174 9	226 1	372 1	11 0	903 3	4801 13	3930 11	0 0	5704 16	5715 16
A 57	Hommersum	4302 / 5050	31	8933	5800 65	4816 54	964 11	20 0	136 2	1 0	177 2	2804 31	2512 28	16 0	2980 33	2981 33
A 57	Rheinberg	4405 / 5019	31	35468	30252 85	26337 74	3784 11	131 0	501 1	36 0	1033 3	3408 10	3002 9	240 1	4441 13	4477 13
A 57	AK Kamp-Lintfort (N)	4505 / 5064	31	52025	43507 84	38048 73	5078 10	381 1	528 1	26 0	2438 5	4704 9	4066 8	822 2	7142 14	7168 14
A 57	AK Kamp-Lintfort (S)	4505 / 5636	31	59407	46639 79	41107 69	5442 9	90 0	601 1	37 0	2394 4	9303 16	8060 14	434 1	11697 20	11733 20

Herausgeber:

Landesbetrieb Straßenbau Nordrhein-Westfalen, Landesmobilitätszentrale, Bonner Straße 67, 51379 Leverkusen

Die Autobahn GmbH des Bundes, NL Rheinland, GB Verkehrszentrale Leverkusen, Bonner Straße 65, 51379 Leverkusen

Auswertung:

DTV-Verkehrsconsult GmbH, Pascalstraße 53, 52076 Aachen

## Durchschnittlicher Kfz-Tagesverkehr und Anteile von 5 bzw. 8 Fahrzeugarten

Mai 2021

Str.-Kl. u. -Nr.	Zst.-Name	TK/ Zst.- Nr.	Alle Wochentage (Montag - Sonntag)													
			GT	Kfz	Pkw+ Lfw+ Mot	davon Pkw	Lfw (<3,5t)	Mot	Pkw mit Anh.	Bus	Lkw ohne Anh.	LmA + Sat	davon Sat	Son nkl.	SGV	SV
A 57	AK Moers (N)	4505 / 5660	0	58447	45157 77	39743 68	5264 9	150 0	539 1	98 0	2561 4	9785 17	8670 15	307 1	12346 21	12444 21
A 57	AK Moers (S)	4505 / 5662	0	66024	55455 84	48131 73	7088 11	236 0	508 1	67 0	2622 4	7114 11	6101 9	259 0	9735 15	9802 15
A 57	Meerbusch-Bovert	4705 / 5088	31	75391	65109 86	57817 77	6906 9	386 1	742 1	76 0	1924 3	7539 10	6377 9	0 0	9463 13	9540 13
A 57	Neuss-Büttgen	4805 / 5052	0	103211	84399 82	80635 78	3496 3	268 0	547 1	80 0	3634 4	8770 9	5517 5	5781 6	12404 12	12484 12
A 57	Neuss-West	4806 / 5602	29	110103	86986 79	81552 74	5167 5	267 0	559 1	62 0	3690 3	9471 9	6247 6	9335 9	13161 12	13223 12
A 57	Neuss West (S)	4806 / 5670	31	109818	93509 85	83751 76	9368 9	390 0	812 1	58 0	4524 4	10534 10	8758 8	381 0	15057 14	15115 14
A 57	AD Neuss (N)	4806 / 5030	31	41125	36470 89	32522 79	3726 9	222 1	167 0	16 0	1261 3	2993 7	2389 6	216 1	4255 10	4271 10
A 57	AD Neuss (S)	4806 / 5014	31	101922	86104 85	77522 76	8255 8	327 0	792 1	58 0	4391 4	10332 10	8821 9	246 0	14723 14	14781 15
A 57	AK Neuss-Süd (N)	4806 / 5601	31	88596	75044 85	66607 75	8109 9	328 0	808 1	31 0	2920 3	9792 11	7835 9	0 0	12713 14	12743 14
A 57	AK Neuss-Süd (S)	4806 / 5061	26	66591	55534 83	50107 75	5009 8	418 1	488 1	73 0	2576 4	7027 11	5671 9	893 1	9602 14	9676 15
A 57	Köln-Longerich	5007 / 5087	Im Bau													
A 59	Walsum	4406 / 5069	16	29378	27920 95	24283 83	3495 12	141 1	162 1	12 0	799 3	368 1	300 1	116 0	1167 4	1180 4
A 59	Duisburg Süd	4606 / 5062	31	35922	33551 93	30609 85	2747 8	195 1	186 1	84 0	614 2	1487 4	1272 4	0 0	2101 6	2185 6
A 59	Düsseldorf-Urdenbach	4807 / 5090	31	44676	41416 93	37150 83	3964 9	303 1	286 1	53 0	1054 2	1867 4	1524 3	0 0	2920 7	2974 7
A 59	Langenfeld	4907 / 5007	30	38744	35937 93	32864 85	2837 7	236 1	249 1	34 0	1191 3	1147 3	953 3	186 1	2338 6	2372 6
A 59	AK Heumar (Flughfn.)	5008 / 5674	31	59759	53184 89	45273 76	7231 12	680 1	609 1	53 0	1825 3	4088 7	3251 5	0 0	5913 10	5966 10
A 59	Flughafen Köln/Bonn	5108 / 5089	31	94288	83137 88	75277 80	7316 8	544 1	818 1	108 0	2373 3	5884 6	4629 5	1970 2	8256 9	8364 9
A 59	AD St. Augustin (N)	5208 / 5057	31	84885	74648 88	68806 81	5351 6	491 1	1299 2	240 0	1521 2	4959 6	3769 4	2218 3	6480 8	6720 8
A 59	AD St. Augustin (S)	5208 / 5628	0	99918	91012 91	82973 83	7602 8	438 0	647 1	231 0	3078 3	4171 4	3206 3	778 1	7249 7	7480 8
A 59	AD Bonn-Beuel (N)	5208 / 5056	30	99223	90318 91	81285 82	8595 9	437 0	817 1	149 0	3015 3	4611 5	3665 4	315 0	7626 8	7774 8
A 59	AD Bonn-Beuel (S)	5208 / 5633	31	72280	68232 94	61922 86	5962 8	348 1	467 1	61 0	2202 3	1200 2	847 1	117 0	3402 5	3463 5
A 59	AK Bonn Ost (N)	5208 / 5625	0	53472	51119 96	46009 86	4709 9	401 1	269 1	69 0	1107 2	781 2	533 1	127 0	1889 4	1957 4
A 61	Schwanenhaus	4603 / 5076	31	20280	12121 60	10510 52	1570 8	41 0	240 1	8 0	872 4	7038 35	6247 31	0 0	7910 39	7918 39

Herausgeber:

Landesbetrieb Straßenbau Nordrhein-Westfalen, Landesmobilitätszentrale, Bonner Straße 67, 51379 Leverkusen

Die Autobahn GmbH des Bundes, NL Rheinland, GB Verkehrszentrale Leverkusen, Bonner Straße 65, 51379 Leverkusen

Auswertung:

DTV-Verkehrsconsult GmbH, Pascalstraße 53, 52076 Aachen

Durchschnittlicher Kfz-Tagesverkehr und Anteile von 5 bzw. 8 Fahrzeugarten

Mai 2021

Str.-Kl. u. -Nr.	Zst.-Name	TK/ Zst.- Nr.	Alle Wochentage (Montag - Sonntag)													
			GT	Kfz	Pkw+ Lfw+ Mot	davon Pkw	Lfw (<3,5t)	Mot	Pkw mit Anh.	Bus	Lkw ohne Anh.	LmA + Sat	davon Sat	Son nkl.	SGV	SV
A 61	MG-Wickrath	4804 / 5042	31	55020	44652 81	39195 71	5197 9	260 1	715 1	41 0	1793 3	7819 14	6663 12	0 0	9612 18	9653 18
A 61	AK Kerpen (N)	5106 / 5059	31	51037	39659 78	34702 68	4736 9	221 0	702 1	97 0	1543 3	7846 15	6575 13	1190 2	9389 18	9486 19
A 61	AK Kerpen (S)	5106 / 5621	31	40824	28824 71	25630 63	2995 7	198 1	691 2	200 1	1009 3	8923 22	7493 18	1177 3	9932 24	10132 25
A 61	Miel	5307 / 5080	31	40866	27790 68	23814 58	3776 9	200 1	649 2	59 0	1372 3	10168 25	8591 21	828 2	11540 28	11599 28
A 445	Wickede	4413 / 5167	30	31379	25238 80	22334 71	2584 8	320 1	497 2	41 0	1239 4	3817 12	3154 10	547 2	5056 16	5097 16
A 445	Werl-West	4413 / 5137	30	17185	13167 77	11547 67	1494 9	127 1	302 2	29 0	644 4	3043 18	2571 15	0 0	3687 22	3716 22
A 448	Bochum-Hamme	4509 / 5152	Im Bau													
A 448	Bochum (W)	4509 / 5168	Im Bau													
A 524	Ratingen	4607 / 5039	wegen langer Ausfallzeit derzeit keine Schätzung													
A 535	W-Saurenhaus	4708 / 5248	31	32471	30010 92	26636 82	3126 10	248 1	210 1	25 0	1226 4	960 3	788 2	40 0	2186 7	2211 7
A 535	Velbert Nord	4608 / 5249	31	28787	27130 94	24157 84	2679 9	293 1	205 1	12 0	784 3	491 2	401 1	166 1	1275 4	1287 5
A 544	AK Aachen (SW)	5103 / 5653	wegen langer Ausfallzeit derzeit keine Schätzung													
A 553	Bliesheim	5207 / 5029	31	27321	22972 84	20351 75	2573 9	48 0	265 1	14 0	1094 4	2577 9	2241 8	399 2	3671 13	3685 14
A 555	Godorf	5107 / 5036	31	61629	57176 93	51196 83	5602 9	378 1	443 1	49 0	1382 2	2579 4	1997 3	0 0	3961 6	4010 7
A 559	Gremberghoven	5008 / 5086	24	57709	51920 90	47090 82	4397 8	434 1	469 1	79 0	1532 3	2470 4	1890 3	1238 2	4003 7	4081 7
A 560	AD St.Augustin (O)	5208 / 5629	28	83543	76437 92	67221 81	7887 9	1330 2	706 1	83 0	2753 3	2876 3	2259 3	689 1	5629 7	5711 7
A 560	AK BN-Siegburg (W)	5209 / 5632	31	55532	50201 90	44206 80	5638 10	356 1	646 1	56 0	1671 3	2503 5	1888 3	455 1	4174 8	4230 8
A 560	AK BN-Siegburg (O)	5209 / 5630	31	47033	43419 92	38271 81	4787 10	361 1	549 1	51 0	1283 3	1302 3	987 2	430 1	2584 6	2636 6
A 560	Hennef	5209 / 5051	31	37714	35351 94	31660 84	3409 9	282 1	514 1	40 0	743 2	1018 3	763 2	48 0	1761 5	1801 5
A 562	AK Bonn Ost (W)	5208 / 5055	0	43910	42253 96	37995 87	3947 9	312 1	191 0	62 0	851 2	360 1	255 1	193 0	1211 3	1273 3
A 562	AK Bonn-Ost (O)	5208 / 5626	29	7077	6817 96	6203 88	557 8	57 1	43 1	6 0	113 2	29 0	24 0	69 1	142 2	147 2
A 565	AD Bonn-Beuel (W)	5208 / 5634	31	85644	77480 91	69262 81	7699 9	519 1	786 1	127 0	2673 3	4360 5	3534 4	217 0	7034 8	7160 8
A 565	Meckenheim-Merl	5308 / 5013	30	32955	28448 86	25337 77	2869 9	242 1	432 1	11 0	904 3	3160 10	2490 8	0 0	4064 12	4075 12

Durchschnittlicher Kfz-Tagesverkehr und Anteile von 5 bzw. 8 Fahrzeugarten

Mai 2021

Str.-Kl. u. -Nr.	Zst.-Name	TK/ Zst.- Nr.	Alle Wochentage (Montag - Sonntag)														
			GT	Kfz	Pkw+ Lfw+ Mot	davon Pkw	Lfw (<3,5t)	Mot	Pkw mit Anh.	Bus	Lkw ohne Anh.	LmA + Sat	davon Sat	Son nkl.	SGV	SV	
	<i>Bundesstraßen</i>																
B 1	AC-Vaalseerquartier	5202 / 5253	31	8353	8027 96	7475 90	417 5	135 2	46 1	100 1	63 1	117 1	32 0	0 0	179 2	279 3	
B 1	Horn 2	4119 / 5339	31	10373	9003 87	8281 80	623 6	98 1	188 2	62 1	187 2	604 6	460 4	331 3	790 8	852 8	
B 7	Warburg West	4520 / 5331	30	12875	11679 91	10838 84	713 6	127 1	178 1	34 0	350 3	289 2	198 2	345 3	639 5	673 5	
B 7	Düsseldorf-Heerd	4706 / 5031	28	63517	60656 96	54683 86	5660 9	313 1	272 0	73 0	1264 2	984 2	787 1	269 0	2248 4	2321 4	
B 8	Elten (B)	4002 / 5254	31	1093	1031 94	935 86	68 6	28 3	20 2	0 0	22 2	20 2	12 1	0 0	42 4	43 4	
B 9	Kranenburg	4102 / 5255	31	6029	5663 94	5085 84	521 9	56 1	92 2	31 1	101 2	142 2	114 2	0 0	243 4	274 5	
B 9	Geldern (O)	4403 / 5251	31	7341	6128 84	5081 69	964 13	83 1	127 2	13 0	416 6	648 9	541 7	10 0	1064 15	1076 15	
B 9	Krefeld-Hüls	4604 / 5275	31	8892	8379 94	7532 85	693 8	154 2	116 1	33 0	156 2	208 2	170 2	0 0	364 4	397 5	
B 9	Dormagen	4806 / 5267	31	10021	8866 89	7936 79	782 8	149 2	64 1	62 1	328 3	688 7	616 6	13 0	1016 10	1078 11	
B 9	Goch (S)	4302 / 5240	31	11281	9796 87	8438 75	1318 12	40 0	162 1	11 0	332 3	973 9	816 7	8 0	1304 12	1315 12	
B 42	AK Bonn Ost (S)	5208 / 5627	0	41745	39850 96	36857 88	2727 7	267 1	173 0	33 0	905 2	563 1	383 1	221 1	1468 4	1501 4	
B 51	Ostbevern	3913 / 5329	31	8154	7399 91	6621 81	697 9	82 1	153 2	15 0	195 2	351 4	266 3	40 1	546 7	561 7	
B 51	Telgte	4012 / 5330	31	15671	14291 91	12897 82	1290 8	104 1	248 2	66 0	328 2	723 5	542 4	15 0	1051 7	1117 7	
B 51	Tondorf (S)	5506 / 5236	31	15479	11932 77	10146 66	1597 10	189 1	443 3	25 0	571 4	2508 16	2212 14	0 0	3079 20	3104 20	
B 51	Dahlem	5605 / 5235	31	10084	6661 66	5766 57	848 8	47 1	270 3	11 0	632 6	2459 24	2205 22	50 1	3091 31	3102 31	
B 54	Gronau-Amtsvenn	3807 / 5313	0	8188	6358 78	6055 74	301 4	2 0	31 0	63 1	220 3	1514 19	1236 15	2 0	1734 21	1797 22	
B 54	Altenberge 2	3910 / 5338	31	27620	24300 88	22165 80	2043 7	93 0	475 2	131 1	515 2	2196 8	1762 6	3 0	2711 10	2842 10	
B 54	Drensteinfurt (N)	4111 / 5348	31	7584	7120 94	6420 85	590 8	110 2	121 2	7 0	135 2	197 3	146 2	5 0	332 4	339 5	
B 54	Ascheberg-Herbern	4212 / 5370	31	2111	1996 95	1780 84	157 7	59 3	40 2	3 0	38 2	34 2	23 1	0 0	72 3	75 4	
B 54	Werne-Langern	4311 / 5371	31	6974	6436 92	5913 85	420 6	102 2	69 1	54 1	159 2	256 4	210 3	0 0	414 6	469 7	
B 54	Dortmund-Brechten	4410 / 5318	0	19818	17885 90	17037 86	806 4	42 0	87 0	39 0	486 3	1217 6	986 5	104 1	1703 9	1742 9	
B 54	Kierspe-Volme	4811 / 5372	31	6189	5874 95	5301 86	394 6	179 3	57 1	35 1	151 2	73 1	42 1	0 0	223 4	258 4	

## Durchschnittlicher Kfz-Tagesverkehr und Anteile von 5 bzw. 8 Fahrzeugarten

Mai 2021

Str.-Kl. u. -Nr.	Zst.-Name	TK/ Zst.- Nr.	Alle Wochentage (Montag - Sonntag)													
			GT	Kfz	Pkw+ Lfw+ Mot	davon Pkw	Lfw (<3,5t)	Mot	Pkw mit Anh.	Bus	Lkw ohne Anh.	LmA + Sat	davon Sat	Son nkl.	SGV	SV
B 54	Meinerzhagen	4811 / 5304	13	9818	8683 88	7877 80	670 7	137 1	113 1	19 0	426 4	367 4	263 3	210 2	793 8	811 8
B 54	Olpe-Altenkleusheim	4913 / 5373	31	4490	4232 94	3857 86	250 6	125 3	56 1	17 0	77 2	109 2	73 2	0 0	186 4	202 5
B 54	Kreuztal-Buschhütten	5013 / 5374	31	27225	25209 93	23223 85	1832 7	154 1	255 1	33 0	550 2	1178 4	958 4	0 0	1728 6	1761 7
B 55	Warstein Süd	4516 / 5375	31	6514	5738 88	5110 78	507 8	121 2	112 2	6 0	164 3	495 8	395 6	0 0	658 10	664 10
B 55	Grevenbrück	4814 / 5342	11	4580	4027 88	3636 79	339 7	52 1	67 2	6 0	149 3	304 7	232 5	27 1	453 10	460 10
B 55	Bergneustadt	4912 / 5264	31	10302	9663 94	8853 86	688 7	122 1	91 1	77 1	168 2	239 2	171 2	65 1	407 4	483 5
B 55	Derschlag	5011 / 5223	31	13924	12917 93	11588 83	1237 9	92 1	163 1	13 0	382 3	448 3	347 3	0 0	830 6	843 6
B 55	Elsdorf	5005 / 5247	31	8775	7743 88	6942 79	709 8	92 1	133 2	65 1	391 5	388 4	325 4	55 1	779 9	844 10
B 56	Siegburg-Stallberg	5109 / 5220	31	21747	20733 95	18863 87	1667 8	204 1	186 1	11 0	550 3	171 1	131 1	95 0	721 3	732 3
B 56	Swisttal-Buschhoven	5208 / 5274	31	13292	12686 95	11608 87	883 7	195 2	140 1	71 1	196 2	199 2	156 1	0 0	395 3	466 4
B 57	Menzeler Heide (N)	4405 / 5229	31	9267	8646 93	7740 84	716 8	191 2	167 2	25 0	153 2	180 2	140 2	95 1	333 4	358 4
B 57	Mönchengladb.-Rheindahlen	4804 / 5273	31	9073	8419 93	7678 85	547 6	194 2	99 1	15 0	264 3	276 3	222 2	0 0	540 6	555 6
B 57	Alsdorf-Ofden	5102 / 5213	31	15578	14730 95	13522 87	1039 7	169 1	121 1	172 1	192 1	116 1	83 1	248 2	307 2	479 3
B 57	Aachen-Köpfchen	5202 / 5263	31	6230	6073 98	5628 90	366 6	80 1	30 1	41 1	48 1	37 1	17 0	0 0	85 1	127 2
B 58	Dorsten (O)	4207 / 5316	31	12362	10673 86	9290 75	1181 10	202 2	243 2	21 0	342 3	1063 9	851 7	20 0	1405 11	1426 12
B 58	Lüdinghausen-West	4210 / 5360	30	10803	10146 94	8999 83	915 9	232 2	154 1	51 1	170 2	278 3	211 2	4 0	448 4	499 5
B 58	Ascheberg West	4210 / 5376	31	4804	4363 91	3853 80	433 9	76 2	93 2	18 0	118 2	212 4	169 4	0 0	330 7	348 7
B 58	Geldern (N)	4403 / 5252	31	8419	7672 91	6884 82	662 8	126 2	123 2	40 1	280 3	291 4	225 3	14 0	571 7	611 7
B 58	Menzeler Heide (W)	4405 / 5230	31	12176	10697 88	9409 77	1121 9	168 1	188 2	54 0	323 3	792 7	624 5	121 1	1115 9	1170 10
B 58	Straelen 2 (Bundesstr.)	4503 / 5257	31	2881	2406 84	2165 75	219 8	22 1	34 1	6 0	117 4	317 11	276 10	0 0	434 15	440 15
B 59	Pulheim	4906 / 5214	31	15559	14343 92	12785 82	1398 9	160 1	151 1	15 0	342 2	697 5	579 4	10 0	1040 7	1055 7
B 61	Petershagen 2	3619 / 5336	31	8976	7517 84	6643 74	764 9	110 1	213 2	22 0	271 3	890 10	687 8	63 1	1161 13	1183 13
B 61	Barkhausen	3719 / 5368	31	20845	19343 93	17411 84	1704 8	228 1	263 1	38 0	437 2	765 4	587 3	0 0	1201 6	1240 6

Herausgeber:

Landesbetrieb Straßenbau Nordrhein-Westfalen, Landesmobilitätszentrale, Bonner Straße 67, 51379 Leverkusen

Die Autobahn GmbH des Bundes, NL Rheinland, GB Verkehrszentrale Leverkusen, Bonner Straße 65, 51379 Leverkusen

Auswertung:

DTV-Verkehrsconsult GmbH, Pascalstraße 53, 52076 Aachen

## Durchschnittlicher Kfz-Tagesverkehr und Anteile von 5 bzw. 8 Fahrzeugarten

Mai 2021

Str.-Kl. u. -Nr.	Zst.-Name	TK/ Zst.- Nr.	Alle Wochentage (Montag - Sonntag)													
			GT	Kfz	Pkw+ Lfw+ Mot	davon Pkw	Lfw (<3,5t)	Mot	Pkw mit Anh.	Bus	Lkw ohne Anh.	LmA + Sat	davon Sat	Son nkl.	SGV	SV
B 61	Ostwestfalendamm	3917 / 5386	29	62668	59996 96	54941 88	4749 8	307 1	437 1	135 0	1082 2	1017 2	733 1	0 0	2099 3	2234 4
B 61	Linteler See	4116 / 5377	31	11778	10746 91	9804 83	859 7	83 1	127 1	45 0	257 2	604 5	496 4	0 0	861 7	906 8
B 62	Netphen-Afholderbach	5014 / 5354	31	3573	3243 91	2907 81	234 7	102 3	45 1	26 1	89 3	170 5	118 3	0 0	259 7	285 8
B 63	Hamm-Heessen	4212 / 5361	30	8706	8343 96	7625 88	624 7	93 1	101 1	8 0	125 1	126 2	96 1	3 0	251 3	259 3
B 63	Drensteinfurt	4212 / 5302	31	5311	4994 94	4582 86	354 7	59 1	75 1	30 1	94 2	98 2	76 1	20 0	192 4	222 4
B 64	Bad Driburg Süd	4220 / 5378	0	8021	7225 90	6541 82	637 8	47 1	89 1	21 0	239 3	447 6	344 4	0 0	686 9	707 9
B 64	Delbrück-West	4217 / 5355	31	8742	7405 85	6579 75	742 9	83 1	163 2	40 1	278 3	856 10	685 8	0 0	1134 13	1174 13
B 66	Bl-Hillegossen	4017 / 5337	31	27656	24288 88	22293 81	1879 7	116 0	269 1	104 0	860 3	1740 6	1059 4	395 1	2600 9	2704 10
B 68	Halle-Gartnisch	3916 / 5303	31	8247	7928 96	7280 88	567 7	81 1	74 1	15 0	140 2	27 0	14 0	63 1	166 2	182 2
B 68	Lichtenau	4319 / 5351	30	7852	7308 93	6610 84	623 8	75 1	128 2	37 1	150 2	223 3	142 2	6 0	374 5	411 5
B 70	Heek Ost	3808 / 5379	31	4675	4147 89	3649 78	421 9	77 2	114 2	38 1	127 3	248 5	192 4	0 0	376 8	413 9
B 70	Vreden-Süd	3906 / 5362	31	6360	5682 89	5035 79	564 9	83 1	134 2	12 0	167 3	363 6	272 4	3 0	529 8	542 9
B 70	Lünten	3907 / 5380	31	4073	3631 89	3270 80	322 8	40 1	89 2	8 0	118 3	226 6	175 4	0 0	345 9	353 9
B 70	Raesfeld West	4206 / 5381	31	2271	2092 92	1782 79	198 9	112 5	48 2	12 1	54 2	66 3	46 2	0 0	120 5	132 6
B 83	Beverungen-Wehrden	4222 / 5382	31	6399	5737 90	5081 79	506 8	149 2	160 3	19 0	182 3	302 5	203 3	0 0	484 8	503 8
B 219	Greven (N)	3811 / 5350	31	8812	7703 87	6856 78	765 9	82 1	167 2	28 0	258 3	653 7	501 6	4 0	910 10	938 11
B 220	Emmerich	4103 / 5258	31	8610	7266 84	6477 75	717 8	73 1	93 1	3 0	339 4	908 11	806 9	0 0	1247 15	1250 15
B 221	Brüggen (N)	4703 / 5432	31	12109	11376 94	10208 84	968 8	200 2	169 1	18 0	242 2	278 2	207 2	26 0	520 4	538 4
B 221	Arsbeck	4803 / 5276	31	5944	5556 94	4908 83	482 8	165 3	110 2	22 0	130 2	126 2	91 2	0 0	256 4	278 5
B 221	Heinsberg	4902 / 5259	31	13114	12072 92	10793 82	1177 9	102 1	199 2	57 0	379 3	357 3	285 2	50 0	736 6	793 6
B 224	Bottrop	4407 / 5344	31	37220	34602 93	30879 83	3434 9	289 1	328 1	42 0	846 2	1368 4	1058 3	34 0	2214 6	2256 6
B 226	Gedern	4510 / 5272	31	9150	8875 97	8070 88	503 6	302 3	39 0	14 0	123 1	100 1	83 1	0 0	223 2	237 3
B 226	Wanne-Eickel Ost	4409 / 5364	31	21247	20158 95	18222 86	1684 8	252 1	149 1	107 1	416 2	416 2	326 2	0 0	833 4	940 4

Herausgeber:

Landesbetrieb Straßenbau Nordrhein-Westfalen, Landesmobilitätszentrale, Bonner Straße 67, 51379 Leverkusen

Die Autobahn GmbH des Bundes, NL Rheinland, GB Verkehrszentrale Leverkusen, Bonner Straße 65, 51379 Leverkusen

Auswertung:

DTV-Verkehrsconsult GmbH, Pascalstraße 53, 52076 Aachen

## Durchschnittlicher Kfz-Tagesverkehr und Anteile von 5 bzw. 8 Fahrzeugarten

Mai 2021

Str.-Kl. u. -Nr.	Zst.-Name	TK/ Zst.- Nr.	Alle Wochentage (Montag - Sonntag)													
			GT	Kfz	Pkw+ Lfw+ Mot	davon Pkw	Lfw (<3,5t)	Mot	Pkw mit Anh.	Bus	Lkw ohne Anh.	LmA + Sat	davon Sat	Son nkl.	SGV	SV
B 229	Delecke 2	4514 / 5334	31	4495	4270 95	3738 83	286 6	246 6	55 1	7 0	68 2	75 2	55 1	20 0	143 3	149 3
B 229	Lüdenscheid-Brügge	4711 / 5321	29	12861	12077 94	11148 87	783 6	145 1	79 1	62 1	306 2	281 2	190 2	56 0	587 5	649 5
B 229	Solingen	4808 / 5203	31	11190	10508 94	9320 83	1028 9	159 1	79 1	23 0	343 3	216 2	165 2	20 0	559 5	583 5
B 230	Holzheim	4805 / 5238	31	8967	8218 92	7388 82	748 8	82 1	68 1	8 0	357 4	287 3	234 3	28 0	644 7	653 7
B 235	Datteln	4210 / 5345	31	12012	11230 94	10130 84	863 7	237 2	184 2	33 0	210 2	346 3	258 2	9 0	556 5	589 5
B 236	Dortmund-Wambeldorf	4411 / 5365	0	60445	52610 87	47303 78	5219 9	88 0	853 1	654 1	1551 3	4173 7	3242 5	604 1	5724 10	6378 11
B 236	Dortmund-Berghofen	4511 / 5352	31	22736	20807 92	19081 84	1524 7	202 1	188 1	14 0	452 2	878 4	744 3	397 2	1330 6	1344 6
B 236	Plettenberg-Ohle	4712 / 5309	31	5438	4842 89	4242 78	495 9	105 2	51 1	45 1	183 3	301 6	246 5	15 0	485 9	530 10
B 236	Altenhundem	4814 / 5383	31	12884	12209 95	11188 87	876 7	146 1	127 1	103 1	227 2	219 2	153 1	0 0	445 4	548 4
B 236	Gleidorf (O)	4815 / 5310	31	5220	4758 91	4080 78	506 10	172 3	84 2	35 1	151 3	141 3	76 2	50 1	292 6	327 6
B 236	Schmallenberg	4815 / 5367	0	5265	4843 92	4263 81	498 10	82 2	90 2	6 0	171 3	155 3	103 2	0 0	327 6	332 6
B 236	Winterberg-Waltenberg	4817 / 5366	31	5057	4227 84	3621 72	475 9	131 3	115 2	15 0	158 3	543 11	424 8	0 0	701 14	715 14
B 236	Winterberg-Herrloh	4817 / 5369	31	4309	3894 90	3226 75	452 11	215 5	88 2	9 0	123 3	195 5	124 3	0 0	318 7	327 8
B 237	Ohl	4810 / 5225	31	3544	3252 92	2721 77	298 8	232 7	47 1	12 0	126 4	96 3	72 2	11 0	222 6	234 7
B 239	Espelkamp-Gestrigen	3617 / 5356	31	9359	8465 91	7577 81	832 9	57 1	152 2	17 0	238 3	484 5	361 4	3 0	722 8	739 8
B 239	Bad Salzuflen	3918 / 5315	31	19029	17234 91	15361 81	1743 9	130 1	259 1	26 0	601 3	831 4	631 3	78 0	1433 8	1459 8
B 239	Detmold-Heidenoldendorf	4018 / 5357	0	11733	11019 94	9802 84	1084 9	132 1	128 1	20 0	354 3	213 2	144 1	0 0	567 5	587 5
B 239	Höxter-Fürstenau	4121 / 5358	31	6118	5669 93	5127 84	411 7	130 2	99 2	25 0	135 2	191 3	139 2	0 0	326 5	350 6
B 241	Bever	4322 / 5384	31	6204	5543 89	4896 79	463 8	185 3	141 2	42 1	134 2	344 6	256 4	0 0	478 8	519 8
B 252	Brakel	4221 / 5340	0	6129	5237 85	4601 75	506 8	129 2	152 3	31 1	230 4	476 8	330 5	3 0	707 12	738 12
B 256	Marienhede	4811 / 5224	31	5500	5043 92	4349 79	479 9	215 4	80 2	52 1	168 3	148 3	112 2	9 0	316 6	368 7
B 258	Friesenrath (W)	5303 / 5208	30	12509	11635 93	10372 83	1049 8	215 2	168 1	18 0	372 3	294 2	219 2	22 0	666 5	684 6
B 258	Friesenrath (S)	5303 / 5250	30	17157	16094 94	14287 83	1451 9	356 2	209 1	33 0	442 3	332 2	256 2	48 0	774 5	806 5

Herausgeber:

Landesbetrieb Straßenbau Nordrhein-Westfalen, Landesmobilitätszentrale, Bonner Straße 67, 51379 Leverkusen

Die Autobahn GmbH des Bundes, NL Rheinland, GB Verkehrszentrale Leverkusen, Bonner Straße 65, 51379 Leverkusen

Auswertung:

DTV-Verkehrsconsult GmbH, Pascalstraße 53, 52076 Aachen

## Durchschnittlicher Kfz-Tagesverkehr und Anteile von 5 bzw. 8 Fahrzeugarten

Mai 2021

Str.-Kl. u. -Nr.	Zst.-Name	TK/ Zst.- Nr.	Alle Wochentage (Montag - Sonntag)													
			GT	Kfz	Pkw+ Lfw+ Mot	davon Pkw	Lfw (<3,5t)	Mot	Pkw mit Anh.	Bus	Lkw ohne Anh.	LmA + Sat	davon Sat	Son nkl.	SGV	SV
B 258	Imgenbroich	5403 / 5277	31	11754	11212 95	10235 87	727 6	250 2	173 2	108 1	153 1	108 1	73 1	0 0	261 2	370 3
B 258	Blankenheimer Wald	5505 / 5239	31	2596	2277 88	1912 74	212 8	152 6	48 2	49 2	118 5	89 3	66 3	15 1	207 8	256 10
B 258	Ahrhütte (O)	5606 / 5243	31	5091	4270 84	3631 71	443 9	196 4	181 4	16 0	158 3	467 9	347 7	0 0	625 12	640 13
B 264	Aachen-Bildchen	5202 / 5261	31	8147	7944 98	7420 91	444 5	79 1	53 1	47 1	61 1	43 1	29 0	0 0	104 1	150 2
B 264	Langerwehe	5104 / 5246	31	10412	9827 94	8966 86	757 7	104 1	109 1	19 0	196 2	255 2	211 2	7 0	450 4	469 5
B 264	Düren/Kerpen	5105 / 5265	31	6259	5533 88	5004 80	434 7	95 2	75 1	37 1	218 4	389 6	329 5	8 0	607 10	644 10
B 265	Lechenich 2	5106 / 5269	31	11200	10263 92	8860 79	1222 11	182 2	148 1	49 0	264 2	469 4	337 3	8 0	732 7	781 7
B 265	Wollersheim (O)	5305 / 5232	31	4394	4143 94	3541 81	368 8	234 5	92 2	6 0	97 2	55 1	33 1	0 0	152 4	158 4
B 266	Kesternich (S)	5304 / 5211	31	4022	3713 92	3097 77	286 7	330 8	70 2	34 1	101 3	103 3	73 2	0 0	204 5	238 6
B 288	Uerdingen	4605 / 5231	20	20611	18117 88	15923 77	1952 10	242 1	136 1	68 0	444 2	1818 9	1519 7	27 0	2262 11	2331 11
B 475	Ladbergen Nord	3812 / 5385	31	9158	7769 85	6787 74	872 10	110 1	204 2	13 0	258 3	913 10	765 8	0 0	1172 13	1185 13
B 475	Sassenberg-Süd	4014 / 5363	31	11753	10675 91	9686 82	888 8	101 1	190 2	49 0	216 2	613 5	478 4	10 0	829 7	878 8
B 475	Lippetal-Lippborg	4314 / 5359	31	7825	6950 89	6107 78	673 9	169 2	132 2	10 0	167 2	560 7	427 6	6 0	727 9	737 9
B 477	Gohr	4906 / 5262	31	5708	5394 95	4815 84	448 8	131 2	63 1	11 0	114 2	125 2	86 2	0 0	239 4	250 4
B 477	Rommerskirchen	4906 / 5268	31	4972	4619 93	4125 83	319 6	175 4	41 1	33 1	81 2	176 4	147 3	22 0	257 5	290 6
B 478	Waldbröl	5111 / 5222	30	6925	6535 94	5757 83	591 9	187 3	98 1	33 1	139 2	105 2	71 1	16 0	245 4	277 4
B 480	Brilon (N)	4517 / 5322	31	2923	2377 81	2101 72	154 5	122 4	56 2	29 1	55 2	340 12	242 8	64 2	396 14	425 15
B 480	Winterberg	4717 / 5325	31	8587	7366 86	6480 76	694 8	193 2	152 2	36 0	294 3	655 8	456 5	84 1	948 11	985 12
B 480	Bad Berleburg	4916 / 5301	31	4045	3666 91	3269 81	271 7	125 3	71 2	25 1	94 2	152 4	85 2	38 1	246 6	271 7
B 481	St. Mauritz	3912 / 5506	31	13124	11998 91	10655 81	1211 9	133 1	207 2	61 1	298 2	549 4	442 3	11 0	847 7	908 7
B 483	Radevormwald-Rochollsberg	4710 / 5271	31	6962	6341 91	5180 74	611 9	550 8	83 1	6 0	204 3	321 5	232 3	6 0	525 8	532 8
B 506	Kürten-Weiden	4909 / 5270	31	4108	3882 95	3369 82	281 7	232 6	51 1	26 1	83 2	67 2	49 1	0 0	150 4	176 4
B 507	Winterscheid	5110 / 5278	31	5551	5245 95	4549 82	435 8	261 5	88 2	17 0	108 2	94 2	71 1	0 0	202 4	219 4

Herausgeber:

Landesbetrieb Straßenbau Nordrhein-Westfalen, Landesmobilitätszentrale, Bonner Straße 67, 51379 Leverkusen

Die Autobahn GmbH des Bundes, NL Rheinland, GB Verkehrszentrale Leverkusen, Bonner Straße 65, 51379 Leverkusen

Auswertung:

DTV-Verkehrsconsult GmbH, Pascalstraße 53, 52076 Aachen

## Durchschnittlicher Kfz-Tagesverkehr und Anteile von 5 bzw. 8 Fahrzeugarten

Mai 2021

Str.-Kl. u. -Nr.	Zst.-Name	TK/ Zst.- Nr.	Alle Wochentage (Montag - Sonntag)													
			GT	Kfz	Pkw+ Lfw+ Mot	davon Pkw	Lfw (<3,5t)	Mot	Pkw mit Anh.	Bus	Lkw ohne Anh.	LmA + Sat	davon Sat	Son nkl.	SGV	SV
B 511	Gleidorf (N)	4815 / 5311	31	9149	8355 91	7497 82	748 8	109 1	113 1	80 1	250 3	221 2	115 1	131 1	470 5	550 6
B 514	Babbenhausen	3819 / 5335	25	8791	8108 92	7269 83	673 8	166 2	159 2	14 0	163 2	279 3	228 3	68 1	442 5	456 5
B 514	Kalletal	3819 / 5347	31	2371	2004 85	1687 71	171 7	147 6	36 2	8 0	57 2	259 11	225 10	7 0	316 13	324 14
B 516	Ense-Möhnesee	4414 / 5346	31	7425	7052 95	6098 82	494 7	460 6	112 2	6 0	131 2	115 2	77 1	9 0	246 3	253 3
B 516	Brilon (W)	4517 / 5323	31	5217	4220 81	3595 69	414 8	211 4	107 2	17 0	109 2	748 14	617 12	16 0	857 16	874 17
B 525	Coesfeld-Ost	4009 / 5353	31	7988	7124 89	6335 79	707 9	82 1	170 2	10 0	208 3	473 6	353 4	3 0	680 9	691 9

Herausgeber:

Landesbetrieb Straßenbau Nordrhein-Westfalen, Landesmobilitätszentrale, Bonner Straße 67, 51379 Leverkusen

Auswertung:

Die Autobahn GmbH des Bundes, NL Rheinland, GB Verkehrszentrale Leverkusen, Bonner Straße 65, 51379 Leverkusen  
DTV-Verkehrsconsult GmbH, Pascalstraße 53, 52076 Aachen

Durchschnittlicher Kfz-Tagesverkehr und Anteile von 5 bzw. 8 Fahrzeugarten

Mai 2021

Str.-Kl. u. -Nr.	Zst.-Name	TK/ Zst.- Nr.	Alle Wochentage (Montag - Sonntag)													
			GT	Kfz	Pkw+ Lfw+ Mot	davon Pkw	Lfw (<3,5t)	Mot	Pkw mit Anh.	Bus	Lkw ohne Anh.	LmA + Sat	davon Sat	Son nkl.	SGV	SV
	<i>Landesstraßen</i>															
L 11	Wollersheim (W)	5305 / 5234	31	1840	1723 94	1448 79	154 8	121 7	45 2	8 0	41 2	23 1	14 1	0 0	64 4	72 4
L 29	Heidenend	4603 / 5438	31	2224	1962 88	1799 81	131 6	32 1	22 1	29 1	56 3	152 7	127 6	5 0	207 9	236 11
L 29	Willich-Viersen	4704 / 5266	31	12091	11384 94	10075 83	1132 9	177 2	129 1	103 1	249 2	218 2	151 1	8 0	467 4	571 5
L 47	Sittard	5001 / 5256	31	2050	1992 97	1842 90	125 6	25 1	26 1	0 0	19 1	13 1	5 0	0 0	32 2	33 2
L 77	Goch (N)	4302 / 5241	31	8084	7555 94	6729 83	742 9	84 1	121 2	15 0	153 2	231 3	190 2	9 0	384 5	399 5
L 101	Schildgen (O)	4908 / 5427	31	11478	10399 91	9358 82	731 6	311 3	84 1	81 1	193 2	76 1	50 0	643 6	270 2	351 3
L 104	Kirchhellen (O)	4307 / 5524	31	841	735 87	594 71	60 7	80 10	12 2	1 0	23 3	46 6	40 5	24 3	69 8	70 8
L 115	Ahrhütte (N)	5606 / 5245	31	8571	7425 87	6517 76	704 8	204 2	299 4	22 0	217 3	608 7	434 5	0 0	825 10	847 10
L 136	Loope	5010 / 5204	31	8804	8336 95	7473 85	644 7	218 3	74 1	65 1	252 3	66 1	40 1	11 0	318 4	383 4
L 143	Rottbitze (N)	5309 / 5406	31	9296	8347 90	7580 82	590 6	177 2	79 1	34 0	143 2	81 1	65 1	612 7	224 2	258 3
L 166	Kesternich (O)	5304 / 5210	31	2313	2226 96	1841 80	161 7	224 10	35 2	8 0	28 1	16 1	9 0	0 0	44 2	52 2
L 182	Bornheim (S)	5207 / 5407	31	10672	9901 93	8728 82	1017 10	156 2	127 1	19 0	269 3	322 3	240 2	35 0	591 6	610 6
L 183	Bornheim (W)	5207 / 5408	31	11624	11191 96	10214 88	827 7	151 1	83 1	64 1	179 2	71 1	41 0	36 0	250 2	314 3
L 194	Weilerswist	5207 / 5437	31	4207	4079 97	3706 88	240 6	133 3	34 1	35 1	36 1	17 0	14 0	7 0	53 1	88 2
L 218	Heimbach	5304 / 5413	31	4409	4183 95	3572 81	278 6	333 8	42 1	21 1	42 1	16 0	7 0	105 2	58 1	79 2
L 231	Horbach/Locht	5102 / 5439	31	989	895 91	812 82	60 6	23 2	11 1	42 4	14 1	27 3	25 3	2 0	40 4	82 8
L 232	Richterich	5102 / 5411	31	16574	16043 97	14932 90	956 6	155 1	83 1	86 1	180 1	98 1	70 0	83 1	278 2	364 2
L 233	Friesenrath (N)	5303 / 5209	30	5651	5289 94	4736 84	391 7	162 3	64 1	20 0	129 2	109 2	71 1	40 1	238 4	258 5
L 238	Stolberg	5203 / 5441	31	10035	9382 94	8515 85	688 7	180 2	116 1	36 0	256 3	245 2	198 2	0 0	501 5	537 5
L 238	Zweifall	5203 / 5410	30	6160	5891 96	5051 82	496 8	344 6	84 1	54 1	85 1	40 1	27 0	6 0	125 2	179 3
L 247	Rottbitze (O)	5309 / 5405	31	11530	10437 91	9323 81	942 8	172 2	160 1	30 0	266 2	275 2	211 2	362 3	541 5	571 5
L 288	Schildgen (W)	4908 / 5426	31	8584	8282 97	7496 87	581 7	205 2	65 1	90 1	99 1	32 0	19 0	16 0	132 2	222 3

Herausgeber:

Landesbetrieb Straßenbau Nordrhein-Westfalen, Landesmobilitätszentrale, Bonner Straße 67, 51379 Leverkusen

Die Autobahn GmbH des Bundes, NL Rheinland, GB Verkehrszentrale Leverkusen, Bonner Straße 65, 51379 Leverkusen

Auswertung:

DTV-Verkehrsconsult GmbH, Pascalstraße 53, 52076 Aachen

Durchschnittlicher Kfz-Tagesverkehr und Anteile von 5 bzw. 8 Fahrzeugarten

Mai 2021

Str.-Kl. u. -Nr.	Zst.-Name	TK/ Zst.- Nr.	Alle Wochentage (Montag - Sonntag)													
			GT	Kfz	Pkw+ Lfw+ Mot	davon Pkw	Lfw (<3,5t)	Mot	Pkw mit Anh.	Bus	Lkw ohne Anh.	LmA + Sat	davon Sat	Son nkl.	SGV	SV
L 324	Erdingen	5012 / 5431	31	5234	4762 91	4159 80	442 8	161 3	88 2	27 1	153 3	192 4	124 2	12 0	345 7	372 7
L 331	Margarethenhöhe	5309 / 5404	31	10356	10068 97	9104 88	779 8	185 2	67 1	67 1	102 1	41 0	28 0	10 0	143 1	210 2
L 357	D-Gerresheim	4707 / 5416	31	10988	10734 98	9557 87	905 8	273 3	69 1	26 0	110 1	30 0	21 0	18 0	141 1	166 2
L 358	Bensberg-Refrath	5008 / 5428	31	8096	7779 96	7028 87	667 8	84 1	60 1	2 0	131 2	111 1	76 1	12 0	242 3	245 3
L 359	Witzhelden (W)	4808 / 5418	31	2599	2481 96	2111 81	204 8	167 6	27 1	31 1	29 1	11 0	6 0	20 1	40 2	71 3
L 372	Brüggen (O)	4703 / 5433	31	4754	4594 97	4168 88	319 7	106 2	48 1	24 1	57 1	21 0	12 0	11 0	77 2	102 2
L 418	Hahnerberg	4708 / 5440	31	25790	24131 94	21853 85	2053 8	226 1	197 1	19 0	836 3	607 2	460 2	0 0	1443 6	1462 6
L 442	Essen-Werden (O)	4607 / 5420	31	9330	8735 94	7857 84	559 6	319 3	39 0	73 1	110 1	24 0	14 0	348 4	135 1	207 2
L 442	Essen-Werden (N)	4607 / 5421	30	5836	5599 96	5030 86	371 6	199 3	30 1	2 0	29 1	8 0	3 0	169 3	37 1	38 1
L 463	Voerde	4306 / 5424	31	6499	5828 90	5112 79	638 10	77 1	123 2	9 0	284 4	245 4	181 3	10 0	529 8	538 8
L 475	Krefeld	4605 / 5434	31	8408	8166 97	7416 88	593 7	157 2	73 1	44 1	79 1	39 1	27 0	7 0	118 1	162 2
L 528	Breckerfeld (N)	4710 / 5507	31	6706	6261 93	5432 81	564 8	264 4	73 1	33 1	189 3	135 2	88 1	15 0	324 5	358 5
L 531	Siegen	5114 / 5332	30	13966	13078 94	12152 87	842 6	84 1	66 1	264 2	279 2	201 1	128 1	78 1	480 3	744 5
L 544	Langscheid (W)	4613 / 5510	31	3137	3043 97	2702 86	227 7	114 4	35 1	13 0	34 1	7 0	3 0	5 0	41 1	53 2
L 551	Haltern	4209 / 5536	31	6057	5793 96	5058 84	402 7	333 6	71 1	7 0	91 2	85 1	67 1	11 0	176 3	183 3
L 555	Coesfeld-Nordost	4009 / 5533	31	5830	5392 93	4829 83	477 8	86 2	102 2	40 1	95 2	192 3	145 3	8 0	288 5	328 6
L 560	Sandersküper	3807 / 5535	31	2060	1932 94	1770 86	138 7	24 1	34 2	2 0	33 2	56 3	40 2	3 0	89 4	91 4
L 572	Rhede	4105 / 5320	31	13225	12569 95	11041 84	1421 11	108 1	126 1	96 1	205 2	201 2	155 1	27 0	407 3	502 4
L 586	Stromberg	4215 / 5349	31	2380	2196 92	1943 82	189 8	65 3	39 2	6 0	53 2	78 3	51 2	8 0	131 6	137 6
L 587	Greven (S)	3911 / 5306	31	9885	9485 96	8770 89	624 6	92 1	96 1	38 0	142 1	84 1	53 1	39 0	226 2	264 3
L 591	Lienen	3813 / 5513	31	5779	5365 93	4722 82	482 8	162 3	91 2	51 1	99 2	168 3	140 2	7 0	267 5	318 6
L 602	Hemden	4105 / 5534	31	2995	2483 83	2101 70	340 11	42 1	61 2	3 0	70 2	374 13	318 11	5 0	444 15	447 15
L 608	Groß Reken	4108 / 5505	31	7792	7206 93	6437 83	564 7	205 3	127 2	61 1	134 2	249 3	191 3	15 0	384 5	445 6

## Durchschnittlicher Kfz-Tagesverkehr und Anteile von 5 bzw. 8 Fahrzeugarten

Mai 2021

Str.-Kl. u. -Nr.	Zst.-Name	TK/ Zst.- Nr.	Alle Wochentage (Montag - Sonntag)													
			GT	Kfz	Pkw+ Lfw+ Mot	davon Pkw	Lfw (<3,5t)	Mot	Pkw mit Anh.	Bus	Lkw ohne Anh.	LmA + Sat	davon Sat	Son nkl.	SGV	SV
L 608	Gelsenkirchen-Schalke	4408 / 5523	31	31267	29584 95	26664 85	2671 9	248 1	191 1	35 0	500 2	853 3	715 2	104 0	1353 4	1389 4
L 610	Recklinghausen	4309 / 5526	31	9315	8986 97	8358 90	532 6	97 1	57 1	124 1	98 1	32 0	24 0	18 0	130 1	254 3
L 621	Kirchhellen (S)	4307 / 5525	31	2757	2533 92	2044 74	202 7	287 10	41 2	2 0	40 1	127 5	113 4	14 1	167 6	169 6
L 687	Langscheid (S)	4613 / 5511	31	4044	3848 95	3134 78	237 6	477 12	43 1	1 0	47 1	50 1	33 1	55 1	97 2	98 2
L 697	Attendorn	4813 / 5531	31	3684	3414 93	3068 83	257 7	89 2	39 1	28 1	85 2	101 3	71 2	17 1	186 5	214 6
L 776	Salzkotten	4317 / 5530	31	13507	11826 88	10440 77	1313 10	72 1	211 2	6 0	260 2	1196 9	947 7	8 0	1456 11	1462 11
L 787	Sennestadt (S)	4017 / 5520	30	5521	5313 96	4878 88	287 5	148 3	40 1	46 1	46 1	19 0	11 0	56 1	65 1	112 2
L 822	Lippstadt-Cappel	4315 / 5528	31	7403	7094 96	6451 87	522 7	122 2	86 1	35 1	99 1	79 1	53 1	10 0	178 2	212 3
L 937	Detmold (N)	4019 / 5517	Im Bau													
L 937	Detmold (S)	4019 / 5518	Im Bau													
L 938	Detmold (W)	4019 / 5519	Im Bau													
L 954	Bad Driburg	4220 / 5529	31	7176	6749 94	5946 83	695 10	108 2	94 1	48 1	162 2	116 2	67 1	8 0	278 4	326 5
L 969	Werl-Westönnen	4413 / 5324	31	8823	8346 95	7695 87	536 6	114 1	136 2	11 0	222 3	81 1	45 1	26 0	303 3	315 4
K 10	Sennestadt (O)	4017 / 5521	30	4520	4076 90	3731 83	250 6	95 2	33 1	29 1	113 3	71 2	60 1	198 4	184 4	213 5
K 10	Breckerfeld (O)	4710 / 5508	31	2710	2541 94	2057 76	209 8	275 10	23 1	11 0	66 3	48 2	31 1	21 1	114 4	125 5

Herausgeber:

Landesbetrieb Straßenbau Nordrhein-Westfalen, Landesmobilitätszentrale, Bonner Straße 67, 51379 Leverkusen

Die Autobahn GmbH des Bundes, NL Rheinland, GB Verkehrszentrale Leverkusen, Bonner Straße 65, 51379 Leverkusen

Auswertung:

DTV-Verkehrsconsult GmbH, Pascalstraße 53, 52076 Aachen

## Durchschnittlicher Kfz-Tagesverkehr und Anteile von 5 bzw. 8 Fahrzeugarten (Grenzübergänge)

Mai 2021

Str.-Kl. u. -Nr.	Zst.-Name	TK/ Zst.- Nr.	Alle Wochentage (Montag - Sonntag)													
			GT	Kfz	Pkw+ Lfw+ Mot	davon Pkw	Lfw (<3,5t)	Mot	Pkw mit Anh.	Bus	Lkw ohne Anh.	LmA + Sat	davon Sat	Son nkl.	SGV	SV
<i>Autobahnen</i>																
A 3	Elten	4103 / 5071	31	21337	15549 73	13420 63	2077 10	52 0	339 2	7 0	857 4	4586 22	3899 18	0 0	5443 26	5450 26
A 4	AC-Vetschau	5102 / 5072	31	21441	15008 70	13222 62	1711 8	75 0	287 1	9 0	793 4	5345 25	4749 22	0 0	6138 29	6147 29
A 40	Straelen (Niederdorf)	4603 / 5073	31	27831	15623 56	13320 48	2261 8	42 0	419 2	15 0	1365 5	10409 37	9255 33	0 0	11774 42	11789 42
A 44	AC-Lichtenbusch	5202 / 5074	31	21288	13349 63	11502 54	1786 8	61 0	293 1	17 0	833 4	6795 32	6022 28	0 0	7628 36	7645 36
A 52	Elmpt	4702 / 5260	31	11454	9597 84	8724 76	842 7	31 0	143 1	4 0	250 2	1460 13	1260 11	0 0	1710 15	1714 15
A 57	Hommersum	4302 / 5050	31	8933	5800 65	4816 54	964 11	20 0	136 2	1 0	177 2	2804 31	2512 28	16 0	2980 33	2981 33
A 61	Schwanenhaus	4603 / 5076	31	20280	12121 60	10510 52	1570 8	41 0	240 1	8 0	872 4	7038 35	6247 31	0 0	7910 39	7918 39
<i>Bundesstraßen</i>																
B 1	AC-Vaalseerquartier	5202 / 5253	31	8353	8027 96	7475 90	417 5	135 2	46 1	100 1	63 1	117 1	32 0	0 0	179 2	279 3
B 8	Elten (B)	4002 / 5254	31	1093	1031 94	935 86	68 6	28 3	20 2	0 0	22 2	20 2	12 1	0 0	42 4	43 4
B 9	Kranenburg	4102 / 5255	31	6029	5663 94	5085 84	521 9	56 1	92 2	31 1	101 2	142 2	114 2	0 0	243 4	274 5
B 54	Gronau-Amtsvenn	3807 / 5313	0	8188	6358 78	6055 74	301 4	2 0	31 0	63 1	220 3	1514 19	1236 15	2 0	1734 21	1797 22
B 57	Aachen-Köpfchen	5202 / 5263	31	6230	6073 98	5628 90	366 6	80 1	30 1	41 1	48 1	37 1	17 0	0 0	85 1	127 2
B 58	Straelen 2 (Bundesstr.)	4503 / 5257	31	2881	2406 84	2165 75	219 8	22 1	34 1	6 0	117 4	317 11	276 10	0 0	434 15	440 15
B 220	Emmerich	4103 / 5258	31	8610	7266 84	6477 75	717 8	73 1	93 1	3 0	339 4	908 11	806 9	0 0	1247 15	1250 15
B 264	Aachen-Bildchen	5202 / 5261	31	8147	7944 98	7420 91	444 5	79 1	53 1	47 1	61 1	43 1	29 0	0 0	104 1	150 2
<i>Landesstraßen</i>																
L 29	Heidenend	4603 / 5438	31	2224	1962 88	1799 81	131 6	32 1	22 1	29 1	56 3	152 7	127 6	5 0	207 9	236 11
L 47	Sittard	5001 / 5256	31	2050	1992 97	1842 90	125 6	25 1	26 1	0 0	19 1	13 1	5 0	0 0	32 2	33 2
L 231	Horbach/Locht	5102 / 5439	31	989	895 91	812 82	60 6	23 2	11 1	42 4	14 1	27 3	25 3	2 0	40 4	82 8
L 560	Sandersküper	3807 / 5535	31	2060	1932 94	1770 86	138 7	24 1	34 2	2 0	33 2	56 3	40 2	3 0	89 4	91 4
L 602	Hemden	4105 / 5534	31	2995	2483 83	2101 70	340 11	42 1	61 2	3 0	70 2	374 13	318 11	5 0	444 15	447 15

Herausgeber:

Landesbetrieb Straßenbau Nordrhein-Westfalen, Landesmobilitätszentrale, Bonner Straße 67, 51379 Leverkusen

Die Autobahn GmbH des Bundes, NL Rheinland, GB Verkehrszentrale Leverkusen, Bonner Straße 65, 51379 Leverkusen

Auswertung:

DTV-Verkehrsconsult GmbH, Pascalstraße 53, 52076 Aachen

Tagesmittelwerte von Geschwindigkeitskenngrößen je Fahrtrichtung

Mai 2021

Str.-Kl. u. -Nr.	Zst.-Name Fahrtrichtung	TK/ Zst.- Nr. Vzul	Werktage - Montag bis Freitag													Sonn- und Feiertage						
			Leichtverkehr (LV: Pkw+Lfw+Krad)							SGV						Leichtverkehr (LV)						
			GT	Anz. Fz/24h	v <sub>m</sub> km/h	s km/h	v <sub>85</sub> km/h	% - Ant >80	>100	Anz. Fz/24h	v <sub>m</sub> km/h	s km/h	v <sub>85</sub> km/h	% - Ant >60	>80	GT	Anz. Fz/24h	v <sub>m</sub> km/h	s km/h	v <sub>85</sub> km/h	% - Ant >80	>100
<b>Bundesstraßen</b>																						
B 481	St. Mauritz Greven Münster	3912 / 5506 70 70	19	6830	71,7	8,8	90	15,2	1,0	600	65,7	8,4	75	81,2	4,1	8	4216	74,4	9,5	85	22,5	1,9
			19	6703	64,5	9,2	75	4,4	0,4	612	63,1	8,3	60	76,2	1,5	8	4468	68,0	9,0	72	7,8	0,6
<b>Landesstraßen</b>																						
L 194	Weilerswist Brühl Euskirchen	5207 / 5437 50 50	19	2273	60,4	9,3	60	2,7	0,2	42	53,4	5,5	66	23,0	0,5	8	1659	58,6	9,5	62	2,5	0,3
L 218	Heimbach Heimbach Aachen/Düren	5304 / 5413 50 50	19	2122	60,9	8,7	61	1,8	0,1	36	55,2	5,4	64	30,9	1,5	8	1491	60,2	8,9	61	2,2	0,2
L 232	Richterich Herzogenrath Aachen	5102 / 5411 70 70	19	2015	31,3	5,3	32	0,0	0,0	43	25,5	2,9	39	0,0	0,0	8	2185	29,0	5,1	33	0,0	0,0
L 238	Zweifall Stolberg/Vicht Zweifall	5203 / 5410 70 70	19	1795	29,1	5,2	33	0,0	0,0	38	24,4	2,9	20	0,0	0,0	8	1800	26,5	5,0	36	0,0	0,0
L 331	Margarethenhöhe Ittenbach Königswinter	5309 / 5404 50 50	19	9405	56,1	8,1	64	0,9	0,0	228	54,6	6,3	67	20,4	0,5	8	4626	61,2	8,3	80	2,7	0,1
L 357	D-Gerresheim Erkrath Düsseldorf	4707 / 5416 70 70	19	9675	51,2	9,7	68	0,2	0,0	191	49,8	8,2	51	10,6	0,1	8	4960	58,7	7,0	63	0,7	0,0
L 358	Bensberg-Refrath Bensberg Rath, Köln	5008 / 5428 70 70	19	3056	68,7	8,2	72	8,7	0,5	98	61,6	6,1	60	59,8	1,6	8	2358	68,1	8,6	72	8,8	0,6
L 463	Voerde Hünxe Voerde	4306 / 5424 100 100	19	3036	65,6	7,9	75	4,5	0,3	90	59,0	5,6	62	44,0	0,4	8	2181	65,4	8,0	75	5,4	0,4
L 475	Krefeld Moers Krefeld	4605 / 5434 70 70	19	5740	46,2	4,2	40	0,0	0,0	130	47,4	4,0	55	0,7	0,1	8	3720	47,0	4,2	58	0,1	0,0
L 551	Haltern Dülmen Haltern	4209 / 5536 70 100	19	5581	55,3	7,8	65	0,5	0,0	86	47,4	6,0	53	3,6	0,0	8	3744	54,6	7,7	66	0,7	0,0
L 555	Coesfeld-Nordost Steinfurt Coesfeld	4009 / 5533 100 100	19	4963	64,9	9,0	75	5,8	0,3	226	58,3	8,0	62	41,7	1,3	8	2780	65,6	9,0	74	6,6	0,6
L 591	Lienen Lienen Lengerich	3813 / 5513 100 100	19	4167	57,6	11,0	61	2,3	0,1	147	51,6	8,4	67	19,2	0,2	8	2416	61,3	9,5	78	3,6	0,2
L 608	Groß Reken Groß Reken Dorsten, Wulfen	4108 / 5505 70 70	19	3363	82,9	12,2	93	57,1	8,6	406	71,1	8,2	89	93,9	16,6	8	1956	84,9	12,0	92	63,7	10,0
L 608	Gelsenkirchen-Schalke GE-Buer GE-Schalke	4408 / 5523 70 70	19	3313	80,4	12,0	96	46,7	7,1	386	70,4	7,9	70	92,3	13,7	8	1981	83,5	12,0	93	56,3	10,0
L 610	Recklinghausen Datteln Recklinghausen	4605 / 5434 70 70	19	4728	58,1	7,9	63	1,0	0,1	87	54,6	5,9	67	20,4	0,1	8	2731	59,2	8,0	62	1,6	0,1
L 697	Attendorn Plettenberg Attendorn	4209 / 5536 70 50	19	4592	57,7	7,3	63	0,7	0,0	90	55,1	5,5	67	21,1	0,4	8	2749	58,3	7,6	63	1,3	0,1
L 776	Salzkotten Paderborn Büren	4209 / 5536 100 100	19	3092	71,4	9,8	88	17,8	1,1	130	63,6	7,0	76	68,5	3,7	8	1948	72,9	10,6	86	21,0	2,2
L 822	Lippstadt-Cappel Lippstadt Lippstadt	4009 / 5533 100 100	19	3062	65,1	10,7	73	9,7	0,6	135	61,7	7,2	60	61,3	2,2	8	2014	67,1	10,9	71	12,2	0,9
L 954	Bad Driburg Bad Driburg Warburg	4009 / 5533 100 100	19	3173	90,0	12,9	108	80,9	17,5	213	68,5	7,0	73	93,0	7,7	8	1498	93,7	12,8	104	88,4	24,9
			19	3223	89,8	12,5	108	80,5	17,0	218	69,7	7,5	71	93,7	11,4	8	1582	93,1	12,6	105	87,6	23,8
			19	2942	77,2	11,3	82	40,4	2,0	200	66,7	8,8	73	86,1	6,6	8	1951	77,9	11,5	82	41,2	2,7
			19	2935	75,6	11,1	83	33,4	1,6	203	65,0	7,5	76	79,7	3,5	8	1941	76,4	11,5	82	35,5	2,3
			19	3931	67,7	8,9	72	8,6	0,3	284	61,5	7,7	61	63,8	1,3	8	2356	70,0	9,4	71	12,7	0,8
			19	4081	68,6	8,5	72	9,4	0,3	290	62,2	6,8	61	66,0	0,8	8	2561	70,2	8,5	71	11,8	0,6
			19	17753	62,2	8,8	77	3,2	0,1	1108	55,7	6,6	65	26,6	0,2	8	8843	67,7	8,2	73	7,7	0,5
			19	17371	65,7	6,5	76	2,8	0,1	944	60,1	5,2	62	48,3	0,3	8	8633	67,1	7,1	74	4,8	0,3
			19	5369	58,3	7,2	63	0,9	0,1	110	51,9	5,4	51	11,0	0,0	8	2927	60,2	7,7	62	1,9	0,2
			19	5030	54,7	6,9	67	0,4	0,0	87	52,2	4,8	51	8,6	0,0	8	2715	56,9	7,4	64	0,9	0,1
			19	1957	50,3	8,3	51	0,4	0,0	138	48,4	4,6	54	1,8	0,0	8	1063	51,2	8,5	51	0,5	0,0
			19	2007	56,6	10,0	63	1,5	0,1	153	52,0	5,6	51	7,0	0,1	8	1094	57,7	10,2	62	2,2	0,1
			19	6706	105,5	10,6	113	98,9	65,7	1258	70,7	6,9	70	96,8	14,3	8	5096	107,3	10,9	111	99,5	69,2
			19	6160	91,3	13,2	105	77,2	25,4	1011	71,1	6,5	71	98,3	13,4	8	4760	98,8	9,4	102	97,2	39,8
			19	4120	54,7	5,6	70	0,1	0,0	133	51,7	4,6	51	6,9	0,0	8	2351	55,5	6,0	67	0,2	0,0
			19	4003	55,7	6,5	66	0,3	0,0	141	50,5	6,4	51	9,1	0,0	8	2324	56,7	7,0	65	0,6	0,0
			19	3963	63,0	8,4	78	2,7	0,1	204	55,2	7,3	64	30,2	0,1	8	2088	66,4	8,3	74	6,0	0,2
			19	3937	70,2	11,1	88	17,8	0,8	218	54,2	10,8	62	37,1	0,9	8	2066	72,1	12,0	85	24,1	1,8

Tagesmittelwerte von Geschwindigkeitskenngrößen je Fahrtrichtung

Mai 2021

Str.-Kl. u. -Nr.	Zst.-Name Fahrtrichtung	TK/ Zst.- Nr. Vzul	Werktage - Montag bis Freitag											Sonn- und Feiertage								
			Leichtverkehr (LV: Pkw+Lfw+Krad)						SGV					Leichtverkehr (LV)								
			GT	Anz. Fz/24h	v <sub>m</sub> km/h	s km/h	v <sub>85</sub> km/h	% - Ant >80 >100	Anz. Fz/24h	v <sub>m</sub> km/h	s km/h	v <sub>85</sub> km/h	% - Ant >60 >80	GT	Anz. Fz/24h	v <sub>m</sub> km/h	s km/h	v <sub>85</sub> km/h	% - Ant >80 >100			
<i>Grenzzählstellen</i>																						
L 29	Heidenend	4603 / 5438																				
	Venlo	50	19	1123	59,4	8,8	61	2,7	0,2	163	55,4	6,7	65	25,2	0,8	8	833	59,5	9,1	61	2,9	0,2
	Kaldenkirchen	50	19	959	57,5	8,4	63	1,6	0,1	149	52,1	7,0	69	15,8	0,3	8	746	58,0	8,8	62	1,6	0,2
L 231	Horbach/Locht	5102 / 5439																				
	Kerkrade (NL)	50	19	477	55,2	9,6	63	1,5	0,1	27	47,9	3,4	53	4,7	0,0	8	350	54,0	9,8	65	2,3	0,1
	Aachen	50	19	471	61,8	10,7	76	5,1	0,1	26	46,8	5,0	51	11,6	0,4	8	367	60,5	11,2	77	4,9	0,1
L 560	Sandersküper	3807 / 5535																				
	Enschede (NL)	70	19	1005	71,8	9,3	89	16,6	1,2	66	65,3	6,6	74	80,2	5,5	8	804	72,7	10,0	86	20,0	1,5
	Ahaus	70	19	1004	71,7	9,5	89	16,5	1,5	70	65,9	6,2	74	81,0	6,1	8	825	72,2	10,1	87	18,6	1,7
L 602	Hemden	4105 / 5534																				
	Aalten (NL)	70	19	1375	61,5	15,1	73	8,2	0,4	332	55,0	16,6	80	59,6	2,3	8	890	63,1	14,8	72	8,9	0,5
	Bocholt	70	19	1321	58,6	15,4	75	6,3	0,5	341	55,2	15,5	79	56,5	2,8	8	920	60,6	14,1	75	5,8	0,3

Herausgeber:

Landesbetrieb Straßenbau Nordrhein-Westfalen, Landesmobilitätszentrale, Bonner Straße 67, 51379 Leverkusen

Auswertung:

Die Autobahn GmbH des Bundes, NL Rheinland, GB Verkehrszentrale Leverkusen, Bonner Straße 65, 51379 Leverkusen  
DTV-Verkehrsconsult GmbH, Pascalstraße 53, 52076 Aachen

Laufzeit der Dauerzählstellen und Datenvollständigkeit Kfz und SV

Mai 2021

Str.-Kl. u. -Nr.	Zst.-Name TK / Zst.-Nr.	W.-Tag	S	S	M	D	M	D	F	S	S	M	D	M	D	F	S	S	M	D	M	D	F	S	S	M									
		Feiertag	F																																
		Tag	01	02	03	04	05	06	07	08	09	10	11	12	13	14	15	16	17	18	19	20	21	22	23	24	25	26	27	28	29	30	31		
		FZA/R	Datenqualität ("-" : original Gerätewert, "R" : stundenweise, "B" : tagesweise eingeschätzter Wert)																																
A 1 3713 / 5143	Lotte	Kfz R1	-	-	-	-	-	-	-	-	-	-	-	-	-	-	-	-	R	R	-	-	-	-	-	R	B	B	B	B	B	B	B		
		SV R1	-	-	-	-	-	-	-	-	-	-	-	-	-	-	-	-	-	R	R	-	-	-	-	-	R	B	B	B	B	B	B	B	
		Kfz R2	-	-	-	-	-	-	-	-	-	-	-	-	-	-	-	-	-	R	R	-	-	-	-	-	R	B	B	B	B	B	B	B	
		SV R2	-	-	-	-	-	-	-	-	-	-	-	-	-	-	-	-	-	R	R	-	-	-	-	-	R	B	B	B	B	B	B	B	
A 1 3812 / 5118	Ladbergen	Kfz R1	-	-	-	-	-	-	-	-	-	-	-	-	-	-	-	-	-	R	-	-	-	-	-	-	-	-	-	-	-	-	-		
		SV R1	-	-	-	-	-	-	-	-	-	-	-	-	-	-	-	-	-	R	-	-	-	-	-	-	-	-	-	-	-	-	-		
		Kfz R2	-	-	-	-	-	-	-	-	-	-	-	-	-	-	-	-	-	-	R	-	-	-	-	-	-	-	-	-	-	-	-	-	
		SV R2	-	-	-	-	-	-	-	-	-	-	-	-	-	-	-	-	-	-	R	-	-	-	-	-	-	-	-	-	-	-	-	-	
A 1 3812 / 5170	Flugh. Münster/Osnabrück	Kfz R1	-	-	-	-	-	-	-	-	-	-	-	-	-	-	-	-	-	R	-	-	-	-	-	-	-	-	-	-	-	-	-		
		SV R1	-	-	-	-	-	-	-	-	-	-	-	-	-	-	-	-	-	R	-	-	-	-	-	-	-	-	-	-	-	-	-	-	
		Kfz R2	-	-	-	-	-	-	-	-	-	-	-	-	-	-	-	-	-	-	R	-	-	-	-	-	-	-	-	-	-	-	-	-	-
		SV R2	-	-	-	-	-	-	-	-	-	-	-	-	-	-	-	-	-	-	R	-	-	-	-	-	-	-	-	-	-	-	-	-	-
A 1 4011 / 5171	Gievenbeck	Kfz R1	-	-	-	-	-	-	-	-	-	-	-	-	-	-	-	-	-	R	-	-	-	-	-	-	-	-	-	-	-	-	-		
		SV R1	-	-	-	-	-	-	-	-	-	-	-	-	-	-	-	-	-	R	-	-	-	-	-	-	-	-	-	-	-	-	-	-	
		Kfz R2	-	-	-	-	-	-	-	-	-	-	-	-	-	-	-	-	-	-	R	-	-	-	-	-	-	-	-	-	-	-	-	-	-
		SV R2	-	-	-	-	-	-	-	-	-	-	-	-	-	-	-	-	-	-	R	-	-	-	-	-	-	-	-	-	-	-	-	-	-
A 1 4111 / 5121	Ascheberg	Kfz R1	B	B	B	B	B	B	B	B	B	B	B	B	B	B	B	B	B	B	B	B	B	B	B	B	B	B	B	B	B	B	B		
		SV R1	B	B	B	B	B	B	B	B	B	B	B	B	B	B	B	B	B	B	B	B	B	B	B	B	B	B	B	B	B	B	B	B	
		Kfz R2	B	B	B	B	B	B	B	B	B	B	B	B	B	B	B	B	B	B	B	B	B	B	B	B	B	B	B	B	B	B	B	B	B
		SV R2	B	B	B	B	B	B	B	B	B	B	B	B	B	B	B	B	B	B	B	B	B	B	B	B	B	B	B	B	B	B	B	B	B
A 1 4411 / 5144	Unna	Kfz R1	-	-	R	R	-	-	-	-	-	-	-	-	-	-	-	-	-	R	-	-	-	-	-	-	-	-	-	-	-	-	-		
		SV R1	-	-	R	R	-	-	-	-	-	-	-	-	-	-	-	-	-	-	R	-	-	-	-	-	-	-	-	-	-	-	-	-	
		Kfz R2	-	-	-	-	-	-	-	-	-	-	-	-	-	-	-	-	-	-	R	-	-	-	-	-	-	-	-	-	-	-	-	-	-
		SV R2	-	-	-	-	-	-	-	-	-	-	-	-	-	-	-	-	-	-	R	-	-	-	-	-	-	-	-	-	-	-	-	-	-
A 1 4511 / 5100	Holzen	Kfz R1	-	-	-	-	-	-	-	-	-	-	-	-	-	-	-	-	-	R	-	-	-	-	-	-	-	-	-	-	-	-	-		
		SV R1	-	-	-	-	-	-	-	-	-	-	-	-	-	-	-	-	-	R	-	-	-	-	-	-	-	-	-	-	-	-	-	-	
		Kfz R2	-	-	-	-	-	-	-	-	-	-	-	-	-	-	-	-	-	-	R	-	-	-	-	-	-	-	-	-	-	-	-	-	-
		SV R2	-	-	-	-	-	-	-	-	-	-	-	-	-	-	-	-	-	-	R	-	-	-	-	-	-	-	-	-	-	-	-	-	-
A 1 4511 / 5101	Hengsen	Kfz R1	-	-	-	-	-	-	-	-	-	-	-	-	-	-	-	-	-	R	-	-	-	-	-	-	-	-	-	-	-	-	-		
		SV R1	-	-	-	-	-	-	-	-	-	-	-	-	-	-	-	-	-	R	-	-	-	-	-	-	-	-	-	-	-	-	-	-	
		Kfz R2	-	-	-	-	-	-	-	-	-	-	-	-	-	-	-	-	-	-	R	-	-	-	-	-	-	-	-	-	-	-	-	-	-
		SV R2	-	-	-	-	-	-	-	-	-	-	-	-	-	-	-	-	-	-	R	-	-	-	-	-	-	-	-	-	-	-	-	-	-
A 1 4510 / 5124	Hagen-Vorhalle	Kfz R1	B	B	B	B	B	B	B	B	B	B	B	B	B	B	B	B	B	B	B	B	B	B	B	B	B	B	B	B	B	B	B		
		SV R1	B	B	B	B	B	B	B	B	B	B	B	B	B	B	B	B	B	B	B	B	B	B	B	B	B	B	B	B	B	B	B	B	
		Kfz R2	B	B	B	B	B	B	B	B	B	B	B	B	B	B	B	B	B	B	B	B	B	B	B	B	B	B	B	B	B	B	B	B	B
		SV R2	B	B	B	B	B	B	B	B	B	B	B	B	B	B	B	B	B	B	B	B	B	B	B	B	B	B	B	B	B	B	B	B	B
A 1 4709 / 5172	Hölken	Kfz R1	Im Bau																																
		SV R1	Im Bau																																
		Kfz R2	Im Bau																																
		SV R2	Im Bau																																
A 1 4809 / 5011	Schloss Burg	Kfz R1	-	-	-	-	-	-	-	-	-	-	-	-	-	-	-	-	-	-	-	-	-	-	-	-	-	-	-	-	-	-	-		
		SV R1	-	-	-	-	-	-	-	-	-	-	-	-	-	-	-	-	-	-	-	-	-	-	-	-	-	-	-	-	-	-	-	-	
		Kfz R2	-	-	-	-	-	-	-	-	-	-	-	-	-	-	-	-	-	-	-	-	-	-	-	-	-	-	-	-	-	-	-	-	-
		SV R2	-	-	-	-	-	-	-	-	-	-	-	-	-	-	-	-	-	-	-	-	-	-	-	-	-	-	-	-	-	-	-	-	-
A 1 4908 / 5675	AK Leverkusen (O)	Kfz R1	B	B	B	B	B	B	B	B	B	B	B	B	B	B	B	B	B	B	B	B	B	B	B	B	B	B	B	B	B	B	B		
		SV R1	B	B	B	B	B	B	B	B	B	B	B	B	B	B	B	B	B	B	B	B	B	B	B	B	B	B	B	B	B	B	B	B	
		Kfz R2	B	B	B	B	B	B	B	B	B	B	B	B	B	B	B	B	B	B	B	B	B	B	B	B	B	B	B	B	B	B	B	B	B
		SV R2	B	B	B	B	B	B	B	B	B	B	B	B	B	B	B	B	B	B	B	B	B	B	B	B	B	B	B	B	B	B	B	B	B
A 1 4908 / 5035	AK Leverkusen (W)	Kfz R1	B	B	B	B	B	B	B	B	B	B	B	B	B	B	B	B	B	B	B	B	B	B	B	B	B	B	B	B	B	B	B		
		SV R1	B	B	B	B	B	B	B	B	B	B	B	B	B	B	B	B	B	B	B	B	B	B	B	B	B	B	B	B	B	B	B	B	
		Kfz R2	B	B	B	B	B	B	B	B	B	B	B	B	B	B	B	B	B	B	B	B	B	B	B	B	B	B	B	B	B	B	B	B	B
		SV R2	B	B	B	B	B	B	B	B	B	B	B	B	B	B	B	B	B	B	B	B	B	B	B	B	B	B	B	B	B	B	B	B	B
A 1 4907 / 5048	Köln-Nord	Kfz R1	-	-	-	-	-	-	-	-	-	R	-	-	-	-	-	-	-	-	-	-	-	-	-	-	-	-	-	-	-	-	-		
		SV R1	-	-	-	-	-	-	-	-	-	-	R	-	-	-	-	-	-	-	-	-	-	-	-	-	-	-	-	-	-	-	-	-	
		Kfz R2	-	-	-	-	-	-	-	-	-	-	-	-	-	-	-	-	-	-	-	-	-	-	-	-	-	-	-	-	-	-	-	-	-
		SV R2	-	-	-	-	-	-	-	-	-	-	-	-	-	-	-	-	-	-	-	-	-	-	-	-	-	-	-	-	-	-	-	-	-

Laufzeit der Dauerzählstellen und Datenvollständigkeit Kfz und SV

Mai 2021

Str.-Kl. u. -Nr.	Zst.-Name TK / Zst.-Nr.	W.-Tag	S	S	M	D	M	D	F	S	S	M	D	M	D	F	S	S	M	D	M	D	F	S	S	M	D	M	D	F	S	S	M
		Feiertag	F																F														
		Tag	01	02	03	04	05	06	07	08	09	10	11	12	13	14	15	16	17	18	19	20	21	22	23	24	25	26	27	28	29	30	31
FZA/R		Datenqualität ("-": original Gerätewert, "R": stundenweise, "B": tagesweise eingeschätzter Wert)																															
A 1	Köln-Lövenich 5007 / 5032	Kfz R1	wegen langer Ausfallzeit derzeit keine Schätzung																														
		SV R1																															
		Kfz R2																															
		SV R2																															
A 1	Hürth 5106 / 5010	Kfz R1	-	-	-	-	-	-	-	-	-	-	-	-	-	-	-	-	-	-	-	-	-	-	-	-	-	-	-	-	-	-	
		SV R1	-	-	-	-	-	-	-	-	-	-	-	-	-	-	-	-	-	-	-	-	-	-	-	-	-	-	-	-	-	-	
		Kfz R2	-	-	-	-	-	-	-	-	-	-	-	-	-	-	-	-	-	-	-	-	-	-	-	-	-	-	-	-	-	-	
		SV R2	-	-	-	-	-	-	-	-	-	-	-	-	-	-	-	-	-	-	-	-	-	-	-	-	-	-	-	-	-	-	
A 1	Frauenthal 5206 / 5083	Kfz R1	-	-	-	-	-	-	-	-	-	-	-	-	-	-	-	-	-	-	-	-	-	-	-	-	-	-	-	-	-	-	
		SV R1	-	-	-	-	-	-	-	-	-	-	-	-	-	-	-	-	-	-	-	-	-	-	-	-	-	-	-	-	-	-	
		Kfz R2	-	-	-	-	-	-	-	-	-	-	-	-	-	-	-	-	-	-	-	-	-	-	-	-	-	-	-	-	-	-	
		SV R2	-	-	-	-	-	-	-	-	-	-	-	-	-	-	-	-	-	-	-	-	-	-	-	-	-	-	-	-	-	-	
A 1	Euskirchen/Bliesheim 5206 / 5060	Kfz R1	-	-	-	-	-	-	-	-	-	-	-	-	-	-	-	-	-	-	-	-	-	-	-	-	-	-	-	-	-	-	
		SV R1	-	-	-	-	-	-	-	-	-	-	-	-	-	-	-	-	-	-	-	-	-	-	-	-	-	-	-	-	-	-	
		Kfz R2	-	-	-	-	-	-	-	-	-	-	-	-	-	-	-	-	-	-	-	-	-	-	-	-	-	-	-	-	-	-	
		SV R2	-	-	-	-	-	-	-	-	-	-	-	-	-	-	-	-	-	-	-	-	-	-	-	-	-	-	-	-	-	-	
A 1	Nettersheim 5406 / 5047	Kfz R1	-	-	-	-	-	-	-	-	-	-	-	-	-	-	-	-	-	-	-	-	-	-	-	-	-	-	-	-	-	-	
		SV R1	-	-	-	-	-	-	-	-	-	-	-	-	-	-	-	-	-	-	-	-	-	-	-	-	-	-	-	-	-	-	
		Kfz R2	-	-	-	-	-	-	-	-	-	-	-	-	-	-	-	-	-	-	-	-	-	-	-	-	-	-	-	-	-	-	
		SV R2	-	-	-	-	-	-	-	-	-	-	-	-	-	-	-	-	-	-	-	-	-	-	-	-	-	-	-	-	-	-	
A 2	Oberhausen-Sterkrade 4407 / 5026	Kfz R1	-	-	-	-	-	-	-	-	-	-	-	-	-	-	-	-	-	-	-	-	-	-	-	-	-	-	-	-	-	-	
		SV R1	-	-	-	-	-	-	-	-	-	-	-	-	-	-	-	-	-	-	-	-	-	-	-	-	-	-	-	-	-	-	
		Kfz R2	-	-	-	-	-	-	-	-	-	-	-	-	-	-	-	-	-	-	-	-	-	-	-	-	-	-	-	-	-	-	
		SV R2	-	-	-	-	-	-	-	-	-	-	-	-	-	-	-	-	-	-	-	-	-	-	-	-	-	-	-	-	-	-	
A 2	Gelsenkirchen 4408 / 5122	Kfz R1	B	B	B	B	B	B	B	B	B	B	B	B	B	B	B	B	B	B	B	B	B	B	B	B	B	B	B	B	B	B	
		SV R1	B	B	B	B	B	B	B	B	B	B	B	B	B	B	B	B	B	B	B	B	B	B	B	B	B	B	B	B	B	B	
		Kfz R2	B	B	B	B	B	B	B	B	B	B	B	B	B	B	B	B	B	B	B	B	B	B	B	B	B	B	B	B	B	B	
		SV R2	B	B	B	B	B	B	B	B	B	B	B	B	B	B	B	B	B	B	B	B	B	B	B	B	B	B	B	B	B	B	
A 2	Gelsenkirchen-Erle 4408 / 5147	Kfz R1	-	-	-	-	-	-	-	-	-	-	-	-	-	-	-	R	R	-	-	-	-	-	-	-	-	-	-	-	-		
		SV R1	-	-	-	-	-	-	-	-	-	-	-	-	-	-	-	R	R	-	-	-	-	-	-	-	-	-	-	-	-		
		Kfz R2	-	-	-	-	-	-	-	-	-	-	-	-	-	-	-	R	R	-	-	-	-	-	-	-	-	-	-	-	-		
		SV R2	-	-	-	-	-	-	-	-	-	-	-	-	-	-	-	R	R	-	-	-	-	-	-	-	-	-	-	-	-		
A 2	Recklinghausen-Ost 4409 / 5126	Kfz R1	-	R	-	-	-	-	-	R	-	-	-	-	-	-	-	R	R	-	-	-	-	-	-	-	-	-	-	-	-		
		SV R1	-	R	-	-	-	-	-	R	-	-	-	-	-	-	-	R	R	-	-	-	-	-	-	-	-	-	-	-	-		
		Kfz R2	-	R	-	-	-	-	-	R	-	R	-	-	R	-	-	R	R	-	-	-	-	-	-	R	R	-	-	-	-		
		SV R2	-	R	-	-	-	-	-	R	-	R	-	-	R	-	-	R	R	-	-	-	-	-	-	R	R	-	-	-	-		
A 2	Waltrop-Brambauer 4410 / 5125	Kfz R1	R	B	R	R	R	B	-	B	R	R	-	-	B	R	R	R	R	R	R	R	R	R	R	R	R	R	R	R	R		
		SV R1	R	B	R	R	R	B	-	B	R	R	-	-	B	R	R	R	R	R	R	R	R	R	R	R	R	R	R	R	R		
		Kfz R2	-	-	-	-	-	-	-	-	-	-	-	-	-	-	-	-	-	-	-	-	-	-	-	-	-	-	-	-	-		
		SV R2	-	-	-	-	-	-	-	-	-	-	-	-	-	-	-	-	-	-	-	-	-	-	-	-	-	-	-	-	-		
A 2	Kamen 4311 / 5173	Kfz R1	Im Bau																														
		SV R1																															
		Kfz R2																															
		SV R2																															
A 2	Altenböge 4312 / 5145	Kfz R1	Im Bau																														
		SV R1																															
		Kfz R2																															
		SV R2																															
A 2	Bönen 4312 / 5148	Kfz R1	Im Bau																														
		SV R1																															
		Kfz R2																															
		SV R2																															
A 2	Brunsberg 4213 / 5175	Kfz R1	Im Bau																														
		SV R1																															
		Kfz R2																															
		SV R2																															

Herausgeber:

Landesbetrieb Straßenbau Nordrhein-Westfalen, Landesmobilitätszentrale, Bonner Straße 67, 51379 Leverkusen  
Die Autobahn GmbH des Bundes, NL Rheinland, GB Verkehrszentrale Leverkusen, Bonner Straße 65, 51379 Leverkusen

Auswertung:

DTV-Verkehrsconsult GmbH, Pascalstraße 53, 52076 Aachen

Laufzeit der Dauerzählstellen und Datenvollständigkeit Kfz und SV

Mai 2021

Str.-Kl. u. -Nr.	Zst.-Name TK / Zst.-Nr.	W.-Tag	S	S	M	D	M	D	F	S	S	M	D	M	D	F	S	S	M	D	M	D	F	S	S	M	D	M	D	F	S	S	M	
		Feiertag	F																F															
		Tag	01	02	03	04	05	06	07	08	09	10	11	12	13	14	15	16	17	18	19	20	21	22	23	24	25	26	27	28	29	30	31	
FZA/R		Datenqualität ("-" : original Gerätewert, "R" : stundenweise, "B" : tagesweise eingeschätzter Wert)																																
A 2	Rhynern 4313 / 5174	Kfz R1	Im Bau																															
		SV R1																																
		Kfz R2																																
		SV R2																																
A 2	Oelde 4114 / 5102	Kfz R1	B	B	B	B	B	B	B	B	B	B	B	B	B	B	B	B	B	B	B	B	B	B	B	B	B	B	B	B	B	B	B	B
		SV R1	B	B	B	B	B	B	B	B	B	B	B	B	B	B	B	B	B	B	B	B	B	B	B	B	B	B	B	B	B	B	B	B
		Kfz R2	B	B	B	B	B	B	B	B	B	B	B	B	B	B	B	B	B	B	B	B	B	B	B	B	B	B	B	B	B	B	B	B
		SV R2	B	B	B	B	B	B	B	B	B	B	B	B	B	B	B	B	B	B	B	B	B	B	B	B	B	B	B	B	B	B	B	B
A 2	Rheda-Wiedenbrück 4116 / 5176	Kfz R1	-	-	-	-	-	-	-	-	-	-	-	-	-	-	-	-	-	-	-	-	-	-	-	-	-	-	-	-	-	-	-	
		SV R1	-	-	-	-	-	-	-	-	-	-	-	-	-	-	-	-	-	-	-	-	-	-	-	-	-	-	-	-	-	-	-	
		Kfz R2	-	-	-	-	-	-	-	-	-	-	-	-	-	-	-	-	-	-	-	-	-	-	-	-	-	-	-	-	-	-	-	
		SV R2	-	-	-	-	-	-	-	-	-	-	-	-	-	-	-	-	-	-	-	-	-	-	-	-	-	-	-	-	-	-	-	
A 2	Sürenheide 4116 / 5177	Kfz R1	-	-	-	-	-	-	-	-	-	-	-	-	-	-	-	-	-	-	-	-	-	-	-	-	-	-	-	-	-	-	-	
		SV R1	-	-	-	-	-	-	-	-	-	-	-	-	-	-	-	-	-	-	-	-	-	-	-	-	-	-	-	-	-	-	-	
		Kfz R2	-	-	-	-	-	-	-	-	-	-	-	-	-	-	-	-	-	-	-	-	-	-	-	-	-	-	-	-	-	-	-	
		SV R2	-	-	-	-	-	-	-	-	-	-	-	-	-	-	-	-	-	-	-	-	-	-	-	-	-	-	-	-	-	-	-	
A 2	Brönninghausen 3917 / 5155	Kfz R1	-	-	-	-	-	-	-	-	-	-	-	-	-	-	-	-	-	-	-	-	-	-	-	-	-	-	-	-	-	-	-	
		SV R1	-	-	-	-	-	-	-	-	-	-	-	-	-	-	-	-	-	-	-	-	-	-	-	-	-	-	-	-	-	-	-	
		Kfz R2	-	-	-	-	-	-	-	-	-	-	-	-	-	-	-	-	-	-	-	-	-	-	-	-	-	-	-	-	-	-	-	
		SV R2	-	-	-	-	-	-	-	-	-	-	-	-	-	-	-	-	-	-	-	-	-	-	-	-	-	-	-	-	-	-	-	
A 2	Bielefeld 4017 / 5120	Kfz R1	B	B	B	B	B	B	B	B	B	B	B	B	B	B	B	B	B	B	B	B	B	B	B	B	B	B	B	B	B	B	B	
		SV R1	B	B	B	B	B	B	B	B	B	B	B	B	B	B	B	B	B	B	B	B	B	B	B	B	B	B	B	B	B	B	B	
		Kfz R2	B	B	B	B	B	B	B	B	B	B	B	B	B	B	B	B	B	B	B	B	B	B	B	B	B	B	B	B	B	B	B	
		SV R2	B	B	B	B	B	B	B	B	B	B	B	B	B	B	B	B	B	B	B	B	B	B	B	B	B	B	B	B	B	B	B	
A 2	Borstenbach 3818 / 5156	Kfz R1	Im Bau																															
		SV R1																																
		Kfz R2																																
		SV R2																																
A 2	Bad Oeynhausen 3719 / 5123	Kfz R1	B	B	B	B	B	B	B	B	B	B	B	B	B	B	B	B	B	B	B	B	B	B	B	B	B	B	B	B	B	B	B	
		SV R1	B	B	B	B	B	B	B	B	B	B	B	B	B	B	B	B	B	B	B	B	B	B	B	B	B	B	B	B	B	B	B	
		Kfz R2	B	B	B	B	B	B	B	B	B	B	B	B	B	B	B	B	B	B	B	B	B	B	B	B	B	B	B	B	B	B	B	
		SV R2	B	B	B	B	B	B	B	B	B	B	B	B	B	B	B	B	B	B	B	B	B	B	B	B	B	B	B	B	B	B	B	
A 3	Elten 4103 / 5071	Kfz R1	-	-	-	-	-	-	-	-	-	-	-	-	-	-	-	-	-	-	-	-	-	-	-	-	-	-	-	-	-	-	-	
		SV R1	-	-	-	-	-	-	-	-	-	-	-	-	-	-	-	-	-	-	-	-	-	-	-	-	-	-	-	-	-	-	-	
		Kfz R2	-	-	-	-	-	-	-	-	-	-	-	-	-	-	-	-	-	-	-	-	-	-	-	-	-	-	-	-	-	-	-	
		SV R2	-	-	-	-	-	-	-	-	-	-	-	-	-	-	-	-	-	-	-	-	-	-	-	-	-	-	-	-	-	-	-	
A 3	Hünxe 4306 / 5001	Kfz R1	-	-	-	-	-	-	-	-	-	-	-	-	-	-	-	-	-	-	-	-	-	-	-	-	-	-	-	-	-	-	-	
		SV R1	-	-	-	-	-	-	-	-	-	-	-	-	-	-	-	-	-	-	-	-	-	-	-	-	-	-	-	-	-	-	-	
		Kfz R2	-	-	-	-	-	-	R	B	B	B	B	B	B	B	B	B	B	B	B	B	B	B	B	B	B	B	B	B	B	B	B	
		SV R2	-	-	-	-	-	-	R	B	B	B	B	B	B	B	B	B	B	B	B	B	B	B	B	B	B	B	B	B	B	B	B	
A 3	Oberhausen-Holten 4406 / 5070	Kfz R1	-	-	-	-	R	B	B	B	B	B	R	-	-	-	-	-	-	-	-	-	-	-	-	-	-	-	-	-	-	-	-	
		SV R1	-	-	-	-	R	B	B	B	B	B	R	-	-	-	-	-	-	-	-	-	-	-	-	-	-	-	-	-	-	-	-	
		Kfz R2	-	-	-	-	R	B	B	B	B	B	R	-	-	-	-	-	-	-	-	-	-	-	-	-	-	-	-	-	-	-	-	
		SV R2	-	-	-	-	R	B	B	B	B	B	R	-	-	-	-	-	-	-	-	-	-	-	-	-	-	-	-	-	-	-	-	
A 3	AK OB-West (N) 4506 / 5665	Kfz R1	-	-	-	-	R	-	R	-	-	-	R	R	-	-	-	-	-	-	-	-	-	-	-	-	-	-	-	-	-	-	-	
		SV R1	-	-	-	-	R	-	R	-	-	-	R	R	-	-	-	-	-	-	-	-	-	-	-	-	-	-	-	-	-	-	-	
		Kfz R2	-	-	-	-	-	-	-	-	R	-	-	-	-	-	-	-	-	-	-	-	-	-	-	-	-	-	-	-	-	-	-	
		SV R2	-	-	-	-	-	-	-	-	R	-	-	-	-	-	-	-	-	-	-	-	-	-	-	-	-	-	-	-	-	-	-	
A 3	AK OB-West (S) 4506 / 5667	Kfz R1	-	-	-	-	-	-	-	-	-	-	-	-	-	-	-	-	-	-	-	-	-	-	-	-	-	-	-	-	-	-	-	
		SV R1	-	-	-	-	-	-	-	-	-	-	-	-	-	-	-	-	-	-	-	-	-	-	-	-	-	-	-	-	-	-	-	
		Kfz R2	-	-	-	-	-	-	-	-	-	-	-	-	-	-	-	-	-	-	-	-	-	-	-	-	-	-	-	-	-	-	-	
		SV R2	-	-	-	-	-	-	-	-	-	-	-	-	-	-	-	-	-	-	-	-	-	-	-	-	-	-	-	-	-	-	-	
A 3	Breitscheid 4607 / 5002	Kfz R1	-	-	-	-	-	-	-	-	-	-	-	-	-	-	-	-	-	-	-	-	-	-	-	-	-	-	-	-	-	-	-	
		SV R1	-	-	-	-	-	-	-	-	-	-	-	-	-	-	-	-	-	-	-	-	-	-	-	-	-	-	-	-	-	-	-	
		Kfz R2	-	-	-	-	-	-	-	-	-	-	-	-	-	-	-	-	-	-	-	-	-	-	-	-	-	-	-	-	-	-	-	
		SV R2	-	-	-	-	-	-	-	-	-	-	-	-	-	-	-	-	-	-	-	-	-	-	-	-	-	-	-	-	-	-	-	

Herausgeber:

Landesbetrieb Straßenbau Nordrhein-Westfalen, Landesmobilitätszentrale, Bonner Straße 67, 51379 Leverkusen  
Die Autobahn GmbH des Bundes, NL Rheinland, GB Verkehrszentrale Leverkusen, Bonner Straße 65, 51379 Leverkusen

Auswertung:

DTV-Verkehrsconsult GmbH, Pascalstraße 53, 52076 Aachen

Laufzeit der Dauerzählstellen und Datenvollständigkeit Kfz und SV

Mai 2021

Str.-Kl. u. -Nr.	Zst.-Name TK / Zst.-Nr.	W.-Tag	S	S	M	D	M	D	F	S	S	M	D	M	D	F	S	S	M	D	M	D	F	S	S	M	D	M	D	F	S	S	M	
		Feiertag	F																F															
		Tag	01	02	03	04	05	06	07	08	09	10	11	12	13	14	15	16	17	18	19	20	21	22	23	24	25	26	27	28	29	30	31	
FZA/R		Datenqualität ("-" : original Gerätewert, "R" : stundenweise, "B" : tagesweise eingeschätzter Wert)																																
A 3	AK Breitscheid (S) 4607 / 5065	Kfz R1	-	-	-	-	-	-	-	-	-	-	-	-	-	-	-	-	-	-	-	-	-	-	-	-	-	-	-	-	-	-	-	
		SV R1	-	-	-	-	-	-	-	-	-	-	-	-	-	-	-	-	-	-	-	-	-	-	-	-	-	-	-	-	-	-	-	
		Kfz R2	-	-	-	-	-	-	-	-	-	-	-	-	-	-	-	-	-	-	-	-	-	-	-	-	-	-	-	-	-	-	-	-
		SV R2	-	-	-	-	-	-	-	-	-	-	-	-	-	-	-	-	-	-	-	-	-	-	-	-	-	-	-	-	-	-	-	-
A 3	AK Hilden (N) 4707 / 5655	Kfz R1	B	B	B	B	B	B	B	B	B	B	B	B	B	B	B	B	B	B	B	B	B	B	B	B	B	B	B	B	B	B	B	
		SV R1	B	B	B	B	B	B	B	B	B	B	B	B	B	B	B	B	B	B	B	B	B	B	B	B	B	B	B	B	B	B	B	
		Kfz R2	B	B	B	B	B	B	B	B	B	B	B	B	B	B	B	B	B	B	B	B	B	B	B	B	B	B	B	B	B	B	B	B
		SV R2	B	B	B	B	B	B	B	B	B	B	B	B	B	B	B	B	B	B	B	B	B	B	B	B	B	B	B	B	B	B	B	B
A 3	AK Hilden (S) 4807 / 5657	Kfz R1	B	B	B	B	B	B	B	B	B	B	B	B	B	B	B	B	B	B	B	B	B	B	B	B	B	B	B	B	B	B	B	
		SV R1	B	B	B	B	B	B	B	B	B	B	B	B	B	B	B	B	B	B	B	B	B	B	B	B	B	B	B	B	B	B	B	
		Kfz R2	B	B	B	B	B	B	B	B	B	B	B	B	B	B	B	B	B	B	B	B	B	B	B	B	B	B	B	B	B	B	B	B
		SV R2	B	B	B	B	B	B	B	B	B	B	B	B	B	B	B	B	B	B	B	B	B	B	B	B	B	B	B	B	B	B	B	B
A 3	Opladen II 4807 / 5033	Kfz R1	-	-	-	-	-	-	-	-	-	-	-	-	-	-	-	-	-	-	-	-	-	-	-	-	-	-	-	-	-	-	-	
		SV R1	-	-	-	-	-	-	-	-	-	-	-	-	-	-	-	-	-	-	-	-	-	-	-	-	-	-	-	-	-	-	-	
		Kfz R2	-	-	-	-	-	-	-	-	-	-	-	-	-	-	-	-	-	-	-	-	-	-	-	-	-	-	-	-	-	-	-	-
		SV R2	-	-	-	-	-	-	-	-	-	-	-	-	-	-	-	-	-	-	-	-	-	-	-	-	-	-	-	-	-	-	-	-
A 3	AK Leverkusen (N) 4908 / 5003	Kfz R1	-	-	-	-	-	-	-	-	-	-	-	-	-	-	-	-	-	-	-	-	-	-	-	-	-	-	-	-	-	-	-	
		SV R1	-	-	-	-	-	-	-	-	-	-	-	-	-	-	-	-	-	-	-	-	-	-	-	-	-	-	-	-	-	-	-	
		Kfz R2	-	-	-	-	-	-	-	-	-	-	-	-	-	-	-	-	-	-	-	-	-	-	-	-	-	-	-	-	-	-	-	-
		SV R2	-	-	-	-	-	-	-	-	-	-	-	-	-	-	-	-	-	-	-	-	-	-	-	-	-	-	-	-	-	-	-	-
A 3	AK Leverkusen (S) 4908 / 5676	Kfz R1	-	-	-	-	-	-	-	-	-	-	-	-	-	-	-	-	-	-	-	-	-	-	-	-	-	-	-	-	-	-	-	
		SV R1	-	-	-	-	-	-	-	-	-	-	-	-	-	-	-	-	-	-	-	-	-	-	-	-	-	-	-	-	-	-	-	
		Kfz R2	-	-	-	-	-	-	-	-	-	-	-	-	-	-	-	-	-	-	-	-	-	-	-	-	-	-	-	-	-	-	-	-
		SV R2	-	-	-	-	-	-	-	-	-	-	-	-	-	-	-	-	-	-	-	-	-	-	-	-	-	-	-	-	-	-	-	-
A 3	Leverkusen 4908 / 5004	Kfz R1	-	-	-	-	-	-	-	-	-	-	-	-	-	-	-	-	-	-	-	-	-	-	-	-	-	-	-	-	-	-	-	
		SV R1	-	-	-	-	-	-	-	-	-	-	-	-	-	-	-	-	-	-	-	-	-	-	-	-	-	-	-	-	-	-	-	
		Kfz R2	-	-	-	-	-	-	-	-	-	-	-	-	-	-	-	-	-	-	-	-	-	-	-	-	-	-	-	-	-	-	-	-
		SV R2	-	-	-	-	-	-	-	-	-	-	-	-	-	-	-	-	-	-	-	-	-	-	-	-	-	-	-	-	-	-	-	-
A 3	Holweide 5008 / 5084	Kfz R1	Im Bau																															
		SV R1	Im Bau																															
		Kfz R2	Im Bau																															
		SV R2	Im Bau																															
A 3	AD Heumar (N) 5008 / 5672	Kfz R1	-	-	-	-	-	-	-	-	-	-	-	-	-	-	-	-	-	-	-	-	-	-	-	-	-	-	-	-	-	-	-	
		SV R1	-	-	-	-	-	-	-	-	-	-	-	-	-	-	-	-	-	-	-	-	-	-	-	-	-	-	-	-	-	-	-	-
		Kfz R2	-	-	-	-	-	-	-	-	-	-	-	-	-	-	-	-	-	-	-	-	-	-	-	-	-	-	-	-	-	-	-	-
		SV R2	-	-	-	-	-	-	-	-	-	-	-	-	-	-	-	-	-	-	-	-	-	-	-	-	-	-	-	-	-	-	-	-
A 3	AD Heumar (S) 5008 / 5673	Kfz R1	-	-	-	-	-	-	-	-	-	-	-	-	-	-	-	-	-	-	-	-	-	-	-	-	-	-	-	-	-	-	-	
		SV R1	-	-	-	-	-	-	-	-	-	-	-	-	-	-	-	-	-	-	-	-	-	-	-	-	-	-	-	-	-	-	-	
		Kfz R2	-	-	-	-	-	-	-	-	-	-	-	-	-	-	-	-	-	-	-	-	-	-	-	-	-	-	-	-	-	-	-	-
		SV R2	-	-	-	-	-	-	-	-	-	-	-	-	-	-	-	-	-	-	-	-	-	-	-	-	-	-	-	-	-	-	-	-
A 3	Siegburg 5109 / 5005	Kfz R1	wegen langer Ausfallzeit derzeit keine Schätzung																															
		SV R1	wegen langer Ausfallzeit derzeit keine Schätzung																															
		Kfz R2	wegen langer Ausfallzeit derzeit keine Schätzung																															
		SV R2	wegen langer Ausfallzeit derzeit keine Schätzung																															
A 3	AK BN-Siegburg (N) 5209 / 5058	Kfz R1	B	B	B	B	B	B	B	B	B	B	B	B	B	B	B	B	B	B	B	B	B	B	B	B	B	B	B	B	B	B		
		SV R1	B	B	B	B	B	B	B	B	B	B	B	B	B	B	B	B	B	B	B	B	B	B	B	B	B	B	B	B	B	B	B	
		Kfz R2	B	B	B	B	B	B	B	B	B	B	B	B	B	B	B	B	B	B	B	B	B	B	B	B	B	B	B	B	B	B	B	B
		SV R2	B	B	B	B	B	B	B	B	B	B	B	B	B	B	B	B	B	B	B	B	B	B	B	B	B	B	B	B	B	B	B	B
A 3	AK BN-Siegburg (S) 5209 / 5631	Kfz R1	B	B	B	B	B	B	B	B	B	B	B	B	B	B	B	B	B	B	B	B	B	B	B	B	B	B	B	B	B	B	B	
		SV R1	B	B	B	B	B	B	B	B	B	B	B	B	B	B	B	B	B	B	B	B	B	B	B	B	B	B	B	B	B	B	B	
		Kfz R2	B	B	B	B	B	B	B	B	B	B	B	B	B	B	B	B	B	B	B	B	B	B	B	B	B	B	B	B	B	B	B	B
		SV R2	B	B	B	B	B	B	B	B	B	B	B	B	B	B	B	B	B	B	B	B	B	B	B	B	B	B	B	B	B	B	B	B
A 3	Bad Honnef/Linz 5309 / 5006	Kfz R1	-	-	-	-	-	-	-	-	-	-	-	-	-	-	-	-	-	-	-	-	-	-	-	-	-	-	-	-	-	-	-	
		SV R1	-	-	-	-	-	-	-	-	-	-	-	-	-	-	-	-	-	-	-	-	-	-	-	-	-	-	-	-	-	-	-	
		Kfz R2	-	-	-	-	-	-	-	-	-	-	-	-	-	-	-	-	-	-	-	-	-	-	-	-	-	-	-	-	-	R	-	-
		SV R2	-	-	-	-	-	-	-	-	-	-	-	-	-	-	-	-	-	-	-	-	-	-	-	-	-	-	-	-	-	R	-	-

Laufzeit der Dauerzählstellen und Datenvollständigkeit Kfz und SV

Mai 2021

Str.-Kl. u. -Nr.	Zst.-Name TK / Zst.-Nr.	W.-Tag	S	S	M	D	M	D	F	S	S	M	D	M	D	F	S	S	M	D	M	D	F	S	S	M	D	M	D	F	S	S	M	
		Feiertag	F																F		F		M											
		Tag	01	02	03	04	05	06	07	08	09	10	11	12	13	14	15	16	17	18	19	20	21	22	23	24	25	26	27	28	29	30	31	
FZA/R		Datenqualität ("-": original Gerätewert, "R": stundenweise, "B": tagesweise eingeschätzter Wert)																																
A 4	AC-Vetschau 5102 / 5072	Kfz R1	-	-	-	-	-	-	-	-	-	-	-	-	-	-	-	-	-	-	-	-	-	-	-	-	-	-	-	-	-	-	-	
		SV R1	-	-	-	-	-	-	-	-	-	-	-	-	-	-	-	-	-	-	-	-	-	-	-	-	-	-	-	-	-	-	-	
		Kfz R2	-	-	-	-	-	-	-	-	-	-	-	-	-	-	-	-	-	-	-	-	-	-	-	-	-	-	-	-	-	-	-	-
		SV R2	-	-	-	-	-	-	-	-	-	-	-	-	-	-	-	-	-	-	-	-	-	-	-	-	-	-	-	-	-	-	-	-
A 4	Würselen 5102 / 5008	Kfz R1	-	-	-	-	-	-	-	-	-	-	-	-	-	-	-	-	-	-	-	-	-	-	-	-	-	-	-	-	-	-	-	
		SV R1	-	-	-	-	-	-	-	-	-	-	-	-	-	-	-	-	-	-	-	-	-	-	-	-	-	-	-	-	-	-	-	
		Kfz R2	-	-	-	-	-	-	-	-	-	-	-	-	-	-	-	-	-	-	-	-	-	-	-	-	-	-	-	-	-	-	-	-
		SV R2	-	-	-	-	-	-	-	-	-	-	-	-	-	-	-	-	-	-	-	-	-	-	-	-	-	-	-	-	-	-	-	-
A 4	AK Aachen (W) 5103 / 5654	Kfz R1	wegen langer Ausfallzeit derzeit keine Schätzung																															
		SV R1	wegen langer Ausfallzeit derzeit keine Schätzung																															
		Kfz R2	wegen langer Ausfallzeit derzeit keine Schätzung																															
		SV R2	wegen langer Ausfallzeit derzeit keine Schätzung																															
A 4	AK Aachen (O) 5103 / 5651	Kfz R1	-	-	-	-	R	-	-	-	-	-	-	-	-	-	-	-	-	-	-	-	-	-	-	-	-	-	-	-	-	-		
		SV R1	-	-	-	-	R	-	-	-	-	-	-	-	-	-	-	-	-	-	-	-	-	-	-	-	-	-	-	-	-	-	-	
		Kfz R2	-	-	-	-	-	-	-	-	-	-	-	-	-	-	-	-	-	-	-	-	-	-	-	-	-	-	-	-	-	-	-	-
		SV R2	-	-	-	-	-	-	-	-	-	-	-	-	-	-	-	-	-	-	-	-	-	-	-	-	-	-	-	-	-	-	-	-
A 4	Buir / Merzenich 5105 / 5082	Kfz R1	-	-	-	-	-	-	-	-	-	-	-	-	-	-	-	-	-	-	-	-	-	-	-	-	-	-	-	-	-	-	R	
		SV R1	-	-	-	-	-	-	-	-	-	-	-	-	-	-	-	-	-	-	-	-	-	-	-	-	-	-	-	-	-	-	R	
		Kfz R2	-	-	-	-	-	-	-	-	-	-	-	-	-	-	-	-	-	-	-	-	-	-	-	-	-	-	-	-	-	-	-	R
		SV R2	-	-	-	-	-	-	-	-	-	-	-	-	-	-	-	-	-	-	-	-	-	-	-	-	-	-	-	-	-	-	-	R
A 4	AK Kerpen (W) 5106 / 5622	Kfz R1	B	B	B	B	B	B	B	B	B	B	B	B	B	B	B	B	B	B	B	B	B	B	B	B	B	B	B	B	B	B	B	
		SV R1	B	B	B	B	B	B	B	B	B	B	B	B	B	B	B	B	B	B	B	B	B	B	B	B	B	B	B	B	B	B	B	
		Kfz R2	B	B	B	B	B	B	B	B	B	B	B	B	B	B	B	B	B	B	B	B	B	B	B	B	B	B	B	B	B	B	B	B
		SV R2	B	B	B	B	B	B	B	B	B	B	B	B	B	B	B	B	B	B	B	B	B	B	B	B	B	B	B	B	B	B	B	B
A 4	AK Kerpen (O) 5106 / 5624	Kfz R1	-	-	-	-	-	-	-	-	-	-	-	-	-	-	-	-	-	-	-	-	-	-	-	-	-	-	-	-	-	-	-	
		SV R1	-	-	-	-	-	-	-	-	-	-	-	-	-	-	-	-	-	-	-	-	-	-	-	-	-	-	-	-	-	-	-	
		Kfz R2	-	-	-	-	-	-	-	-	-	-	-	-	-	-	-	-	-	-	-	-	-	-	-	-	-	-	-	-	-	-	-	-
		SV R2	-	-	-	-	-	-	-	-	-	-	-	-	-	-	-	-	-	-	-	-	-	-	-	-	-	-	-	-	-	-	-	-
A 4	Köln-Klettenberg 5007 / 5053	Kfz R1	B	B	B	B	B	B	B	B	B	B	B	B	B	B	B	B	B	B	B	B	B	B	B	B	B	B	B	B	B	B	B	
		SV R1	B	B	B	B	B	B	B	B	B	B	B	B	B	B	B	B	B	B	B	B	B	B	B	B	B	B	B	B	B	B	B	
		Kfz R2	B	B	B	B	B	B	B	B	B	B	B	B	B	B	B	B	B	B	B	B	B	B	B	B	B	B	B	B	B	B	B	B
		SV R2	B	B	B	B	B	B	B	B	B	B	B	B	B	B	B	B	B	B	B	B	B	B	B	B	B	B	B	B	B	B	B	B
A 4	Rheinbr. Rodenkirchen 5107 / 5049	Kfz R1	-	-	-	-	-	-	-	-	-	-	-	-	-	-	-	-	-	-	-	-	-	-	-	-	-	-	-	-	-	-	-	
		SV R1	-	-	-	-	-	-	-	-	-	-	-	-	-	-	-	-	-	-	-	-	-	-	-	-	-	-	-	-	-	-	-	
		Kfz R2	-	-	-	-	-	-	-	-	-	-	-	-	-	-	-	-	-	-	-	-	-	-	-	-	-	-	-	-	-	-	-	-
		SV R2	-	-	-	-	-	-	-	-	-	-	-	-	-	-	-	-	-	-	-	-	-	-	-	-	-	-	-	-	-	-	-	-
A 4	AD Heumar (W) 5008 / 5021	Kfz R1	-	-	-	-	-	-	-	-	-	-	-	-	-	-	-	-	-	-	-	-	-	-	-	-	-	-	-	-	-	-	-	
		SV R1	-	-	-	-	-	-	-	-	-	-	-	-	-	-	-	-	-	-	-	-	-	-	-	-	-	-	-	-	-	-	-	
		Kfz R2	-	-	-	-	-	-	-	-	-	-	-	-	-	-	-	-	-	-	-	-	-	-	-	-	-	-	-	-	-	-	-	-
		SV R2	-	-	-	-	-	-	-	-	-	-	-	-	-	-	-	-	-	-	-	-	-	-	-	-	-	-	-	-	-	-	-	-
A 4	Bensbg.Frankenforst 5008 / 5015	Kfz R1	-	-	-	-	-	-	-	-	-	-	-	-	-	-	-	-	-	-	-	-	-	-	-	-	-	-	-	-	-	-	-	
		SV R1	-	-	-	-	-	-	-	-	-	-	-	-	-	-	-	-	-	-	-	-	-	-	-	-	-	-	-	-	-	-	-	
		Kfz R2	-	-	-	-	-	-	-	-	-	-	-	-	-	-	-	-	-	-	-	-	-	-	-	-	-	-	-	-	-	-	-	-
		SV R2	-	-	-	-	-	-	-	-	-	-	-	-	-	-	-	-	-	-	-	-	-	-	-	-	-	-	-	-	-	-	-	-
A 4	Engelskirchen 5010 / 5068	Kfz R1	-	-	-	-	-	-	-	-	-	-	-	-	-	-	-	-	-	-	-	-	-	-	-	-	-	-	-	-	-	-	-	
		SV R1	-	-	-	-	-	-	-	-	-	-	-	-	-	-	-	-	-	-	-	-	-	-	-	-	-	-	-	-	-	-	-	
		Kfz R2	-	-	-	-	-	-	-	-	-	-	-	-	-	-	-	-	-	-	-	-	-	-	-	-	-	-	-	-	-	-	-	-
		SV R2	-	-	-	-	-	-	-	-	-	-	-	-	-	-	-	-	-	-	-	-	-	-	-	-	-	-	-	-	-	-	-	-
A 4	Eckenhagen 5011 / 5034	Kfz R1	-	-	-	-	-	-	-	-	-	-	-	-	-	-	-	-	-	-	-	-	-	-	-	-	-	-	-	-	-	-	-	
		SV R1	-	-	-	-	-	-	-	-	-	-	-	-	-	-	-	-	-	-	-	-	-	-	-	-	-	-	-	-	-	-	-	
		Kfz R2	-	-	-	-	-	-	-	-	-	-	-	-	-	-	-	-	-	-	-	-	-	-	-	-	-	-	-	-	-	-	-	-
		SV R2	-	-	-	-	-	-	-	-	-	-	-	-	-	-	-	-	-	-	-	-	-	-	-	-	-	-	-	-	-	-	-	-
A 4	Wenden-Dahl 5013 / 5128	Kfz R1	-	-	-	-	-	-	-	-	-	-	-	-	-	-	-	-	-	-	-	-	-	-	-	-	-	-	-	-	-	-	-	
		SV R1	-	-	-	-	-	-	-	-	-	-	-	-	-	-	-	-	-	-	-	-	-	-	-	-	-	-	-	-	-	-	-	
		Kfz R2	-	-	-	-	-	-	-	-	-	-	-	-	-	-	-	-	-	-	-	-	-	-	-	-	-	-	-	-	-	-	-	-
		SV R2	-	-	-	-	-	-	-	-	-	-	-	-	-	-	-	-	-	-	-	-	-	-	-	-	-	-	-	-	-	-	-	-

Laufzeit der Dauerzählstellen und Datenvollständigkeit Kfz und SV

Mai 2021

Str.-Kl. u. -Nr.	Zst.-Name TK / Zst.-Nr.	W.-Tag	S	S	M	D	M	D	F	S	S	M	D	M	D	F	S	S	M	D	M	D	F	S	S	M	D	M	D	F	S	S	M
		Feiertag	F																F														
		Tag	01	02	03	04	05	06	07	08	09	10	11	12	13	14	15	16	17	18	19	20	21	22	23	24	25	26	27	28	29	30	31
FZA/R		Datenqualität ("-" : original Gerätewert, "R" : stundenweise, "B" : tagesweise eingeschätzter Wert)																															
A 30	Werste 3718 / 5151	Kfz R1	-	-	-	-	-	-	-	-	-	-	-	-	-	-	-	-	-	-	-	-	-	-	-	-	-	-	-	-	-	-	-
		SV R1	-	-	-	-	-	-	-	-	-	-	-	-	-	-	-	-	-	-	-	-	-	-	-	-	-	-	-	-	-	-	-
		Kfz R2	-	-	-	-	-	-	-	-	-	-	-	-	-	-	-	-	-	-	-	-	-	-	-	-	-	-	-	-	-	-	-
		SV R2	-	-	-	-	-	-	-	-	-	-	-	-	-	-	-	-	-	-	-	-	-	-	-	-	-	-	-	-	-	-	-
A 30	Rheine-Kanalhafen 3711 / 5157	Kfz R1	-	-	-	-	-	-	-	-	-	-	-	-	-	-	-	-	R	B	B	B	B	B	B	B	B	B	B	B	B	B	
		SV R1	-	-	-	-	-	-	-	-	-	-	-	-	-	-	-	-	-	R	B	B	B	B	B	B	B	B	B	B	B	B	
		Kfz R2	-	-	-	-	-	-	-	-	-	-	-	-	-	-	-	-	-	-	R	B	B	B	B	B	B	B	B	B	B	B	B
		SV R2	-	-	-	-	-	-	-	-	-	-	-	-	-	-	-	-	-	-	R	B	B	B	B	B	B	B	B	B	B	B	B
A 30	Hörstel 3711 / 5158	Kfz R1	-	-	-	-	-	-	-	-	-	-	-	-	-	-	-	-	R	B	B	B	B	B	B	B	B	B	B	B	B		
		SV R1	-	-	-	-	-	-	-	-	-	-	-	-	-	-	-	-	-	R	B	B	B	B	B	B	B	B	B	B	B	B	
		Kfz R2	-	-	-	-	-	-	-	-	-	-	-	-	-	-	-	-	-	-	R	B	B	B	B	B	B	B	B	B	B	B	B
		SV R2	-	-	-	-	-	-	-	-	-	-	-	-	-	-	-	-	-	-	B	B	B	B	B	B	B	B	B	B	B	B	B
A 30	Schierloh 3712 / 5159	Kfz R1	-	-	-	-	-	-	-	-	-	-	-	-	-	-	-	-	R	R	-	-	-	-	-	-	R	-	-	-	-		
		SV R1	-	-	-	-	-	-	-	-	-	-	-	-	-	-	-	-	-	-	R	R	-	-	-	-	-	R	-	-	-	-	
		Kfz R2	-	-	-	-	-	-	-	-	-	-	-	-	-	-	-	-	-	-	R	R	-	-	-	-	-	-	R	-	-	-	-
		SV R2	-	-	-	-	-	-	-	-	-	-	-	-	-	-	-	-	-	-	R	R	-	-	-	-	-	-	R	-	-	-	-
A 30	Ibbenbüren 3712 / 5112	Kfz R1	-	-	-	-	-	-	-	-	-	-	-	-	-	-	-	-	R	R	-	-	-	-	-	-	R	-	-	-	-		
		SV R1	-	-	-	-	-	-	-	-	-	-	-	-	-	-	-	-	-	-	R	R	-	-	-	-	-	R	-	-	-	-	
		Kfz R2	-	-	-	-	-	-	-	-	-	-	-	-	-	-	-	-	-	-	R	R	-	-	-	-	-	-	R	-	-	-	-
		SV R2	-	-	-	-	-	-	-	-	-	-	-	-	-	-	-	-	-	-	R	R	-	-	-	-	-	-	R	-	-	-	-
A 30	Kirchlengern 3817 / 5103	Kfz R1	-	-	-	-	-	-	-	-	-	-	-	-	-	-	-	-	-	-	-	-	-	-	-	-	-	-	-	-	-		
		SV R1	-	-	-	-	-	-	-	-	-	-	-	-	-	-	-	-	-	-	-	-	-	-	-	-	-	-	-	-	-	-	
		Kfz R2	-	-	-	-	-	-	-	-	-	-	-	-	-	-	-	-	-	-	-	-	-	-	-	-	-	-	-	-	-	-	
		SV R2	-	-	-	-	-	-	-	-	-	-	-	-	-	-	-	-	-	-	-	-	-	-	-	-	-	-	-	-	-	-	
A 31	Ochtrup 3708 / 5160	Kfz R1	Im Bau																														
		SV R1	Im Bau																														
		Kfz R2	Im Bau																														
		SV R2	Im Bau																														
A 31	Nienborg 3808 / 5161	Kfz R1	Im Bau																														
		SV R1	Im Bau																														
		Kfz R2	Im Bau																														
		SV R2	Im Bau																														
A 31	Gescher 4008 / 5117	Kfz R1	-	-	-	-	-	-	-	-	-	-	-	-	-	-	-	-	-	R	-	-	-	-	-	-	-	-	-	-	-		
		SV R1	-	-	-	-	-	-	-	-	-	-	-	-	-	-	-	-	-	-	R	-	-	-	-	-	-	-	-	-	-	-	
		Kfz R2	-	-	-	-	-	-	-	-	-	-	-	-	-	-	-	-	-	-	R	-	-	-	-	-	-	-	-	-	-	-	
		SV R2	-	-	-	-	-	-	-	-	-	-	-	-	-	-	-	-	-	-	R	-	-	-	-	-	-	-	-	-	-	-	
A 31	Lembeck 4207 / 5162	Kfz R1	B	B	B	B	B	B	B	B	B	B	B	B	B	B	B	B	B	B	B	B	B	B	B	B	B	B	B	B	B		
		SV R1	B	B	B	B	B	B	B	B	B	B	B	B	B	B	B	B	B	B	B	B	B	B	B	B	B	B	B	B	B	B	
		Kfz R2	B	B	B	B	B	B	B	B	B	B	B	B	B	B	B	B	B	B	B	B	B	B	B	B	B	B	B	B	B	B	
		SV R2	B	B	B	B	B	B	B	B	B	B	B	B	B	B	B	B	B	B	B	B	B	B	B	B	B	B	B	B	B	B	
A 31	Hardtbergsee 4307 / 5163	Kfz R1	Im Bau																														
		SV R1	Im Bau																														
		Kfz R2	Im Bau																														
		SV R2	Im Bau																														
A 31	Kirchhellen (N) 4307 / 5164	Kfz R1	B	B	B	B	B	B	B	B	B	B	B	B	B	B	B	B	B	B	B	B	B	B	B	B	B	B	B	B	B		
		SV R1	B	B	B	B	B	B	B	B	B	B	B	B	B	B	B	B	B	B	B	B	B	B	B	B	B	B	B	B	B	B	
		Kfz R2	B	B	B	B	B	B	B	B	B	B	B	B	B	B	B	B	B	B	B	B	B	B	B	B	B	B	B	B	B	B	
		SV R2	B	B	B	B	B	B	B	B	B	B	B	B	B	B	B	B	B	B	B	B	B	B	B	B	B	B	B	B	B	B	
A 31	Feldhausen 4307 / 5165	Kfz R1	B	B	B	B	B	B	B	B	B	B	B	B	B	B	B	B	B	B	B	B	B	B	B	B	B	B	B	B	B		
		SV R1	B	B	B	B	B	B	B	B	B	B	B	B	B	B	B	B	B	B	B	B	B	B	B	B	B	B	B	B	B		
		Kfz R2	B	B	B	B	B	B	B	B	B	B	B	B	B	B	B	B	B	B	B	B	B	B	B	B	B	B	B	B	B	B	
		SV R2	B	B	B	B	B	B	B	B	B	B	B	B	B	B	B	B	B	B	B	B	B	B	B	B	B	B	B	B	B	B	
A 33	Bockhorst 3915 / 5127	Kfz R1	-	-	-	-	-	-	-	-	-	-	-	-	-	-	-	-	-	-	-	-	-	-	-	-	-	-	-	-	-		
		SV R1	-	-	-	-	-	-	-	-	-	-	-	-	-	-	-	-	-	-	-	-	-	-	-	-	-	-	-	-	-		
		Kfz R2	-	-	-	-	-	-	-	-	-	-	-	-	-	-	-	-	-	-	-	-	-	-	-	-	-	-	-	-	-	-	
		SV R2	-	-	-	-	-	-	-	-	-	-	-	-	-	-	-	-	-	-	-	-	-	-	-	-	-	-	-	-	-	-	

Laufzeit der Dauerzählstellen und Datenvollständigkeit Kfz und SV

Mai 2021

Str.-Kl. u. -Nr.	Zst.-Name TK / Zst.-Nr.	W.-Tag	S	S	M	D	M	D	F	S	S	M	D	M	D	F	S	S	M	D	M	D	F	S	S	M							
		Feiertag	F											F																			
		Tag	01	02	03	04	05	06	07	08	09	10	11	12	13	14	15	16	17	18	19	20	21	22	23	24	25	26	27	28	29	30	31
FZA/R		Datenqualität ("-": original Gerätewert, "R": stundenweise, "B": tagesweise eingeschätzter Wert)																															
A 33	Bielefeld-Windflöte 4017 / 5130	Kfz R1	-	-	-	-	-	-	-	-	-	-	-	-	-	-	-	-	-	-	R	-	-	-	-	-	-	-	-	-	-		
		SV R1	-	-	-	-	-	-	-	-	-	-	-	-	-	-	-	-	-	-	-	R	-	-	-	-	-	-	-	-	-	-	
		Kfz R2	-	-	-	-	-	-	-	-	-	-	-	-	-	-	-	-	-	-	-	R	-	-	-	-	-	-	-	-	-	-	
		SV R2	-	-	-	-	-	-	-	-	-	-	-	-	-	-	-	-	-	-	-	R	-	-	-	-	-	-	-	-	-	-	
A 33	Bielefeld-Senne 4017 / 5129	Kfz R1	-	-	-	-	-	-	-	-	-	-	-	-	-	-	-	-	-	-	R	-	-	-	-	-	-	-	-	-	-		
		SV R1	-	-	-	-	-	-	-	-	-	-	-	-	-	-	-	-	-	-	-	R	-	-	-	-	-	-	-	-	-	-	
		Kfz R2	-	-	-	-	-	-	-	-	-	-	-	-	-	-	-	-	-	-	-	R	-	-	-	-	-	-	-	-	-	-	
		SV R2	-	-	-	-	-	-	-	-	-	-	-	-	-	-	-	-	-	-	-	R	-	-	-	-	-	-	-	-	-	-	
A 33	Paderborn 4118 / 5111	Kfz R1	-	-	-	-	-	-	-	-	-	-	-	-	-	-	-	-	-	-	R	-	-	-	-	-	-	-	-	-	-		
		SV R1	-	-	-	-	-	-	-	-	-	-	-	-	-	-	-	-	-	-	-	R	-	-	-	-	-	-	-	-	-	-	
		Kfz R2	-	-	-	-	-	-	-	-	-	-	-	-	-	-	-	-	-	-	-	R	-	-	-	-	-	-	-	-	-	-	
		SV R2	-	-	-	-	-	-	-	-	-	-	-	-	-	-	-	-	-	-	-	R	-	-	-	-	-	-	-	-	-	-	
A 40	Straelen (Niederdorf) 4603 / 5073	Kfz R1	-	-	-	-	-	-	-	-	-	-	-	-	-	-	-	-	-	-	-	-	-	-	-	-	-	-	-	-			
		SV R1	-	-	-	-	-	-	-	-	-	-	-	-	-	-	-	-	-	-	-	-	-	-	-	-	-	-	-	-	-		
		Kfz R2	-	-	-	-	-	-	-	-	-	-	-	-	-	-	-	-	-	-	-	-	-	-	-	-	-	-	-	-	-	-	
		SV R2	-	-	-	-	-	-	-	-	-	-	-	-	-	-	-	-	-	-	-	-	-	-	-	-	-	-	-	-	-	-	
A 40	Wankum 4603 / 5018	Kfz R1	-	-	-	-	-	-	-	-	-	-	-	-	-	-	-	-	-	-	-	-	-	-	-	-	-	-	-	-	-		
		SV R1	-	-	-	-	-	-	-	-	-	-	-	-	-	-	-	-	-	-	-	-	-	-	-	-	-	-	-	-	-	-	
		Kfz R2	-	-	-	-	-	-	-	-	-	-	-	-	-	-	-	-	-	-	-	-	-	-	-	-	-	-	-	-	-	-	
		SV R2	-	-	-	-	-	-	-	-	-	-	-	-	-	-	-	-	-	-	-	-	-	-	-	-	-	-	-	-	-	-	
A 40	AK Moers (W) 4505 / 5663	Kfz R1	B	B	B	B	B	B	B	B	B	B	B	B	B	B	B	B	B	B	B	B	B	B	B	B	B	B	B	B	B		
		SV R1	B	B	B	B	B	B	B	B	B	B	B	B	B	B	B	B	B	B	B	B	B	B	B	B	B	B	B	B	B	B	
		Kfz R2	B	B	B	B	B	B	B	B	B	B	B	B	B	B	B	B	B	B	B	B	B	B	B	B	B	B	B	B	B	B	
		SV R2	B	B	B	B	B	B	B	B	B	B	B	B	B	B	B	B	B	B	B	B	B	B	B	B	B	B	B	B	B	B	
A 40	AK Moers (O) 4505 / 5022	Kfz R1	B	B	B	B	B	B	B	B	B	B	B	B	B	B	B	B	B	B	B	B	B	B	B	B	B	B	B	B	B		
		SV R1	B	B	B	B	B	B	B	B	B	B	B	B	B	B	B	B	B	B	B	B	B	B	B	B	B	B	B	B	B		
		Kfz R2	B	B	B	B	B	B	B	B	B	B	B	B	B	B	B	B	B	B	B	B	B	B	B	B	B	B	B	B	B	B	
		SV R2	B	B	B	B	B	B	B	B	B	B	B	B	B	B	B	B	B	B	B	B	B	B	B	B	B	B	B	B	B	B	
A 40	AD Essen-Ost (W) 4508 / 5680	Kfz R1	B	B	B	B	B	B	B	B	B	B	B	B	B	B	B	B	B	B	B	B	B	B	B	B	B	B	B	B	B		
		SV R1	B	B	B	B	B	B	B	B	B	B	B	B	B	B	B	B	B	B	B	B	B	B	B	B	B	B	B	B	B		
		Kfz R2	B	B	B	B	B	B	B	B	B	B	B	B	B	B	B	B	B	B	B	B	B	B	B	B	B	B	B	B	B	B	
		SV R2	B	B	B	B	B	B	B	B	B	B	B	B	B	B	B	B	B	B	B	B	B	B	B	B	B	B	B	B	B	B	
A 40	AD Essen-Ost (O) 4508 / 5681	Kfz R1	B	B	B	B	B	B	B	B	B	B	B	B	B	B	B	B	B	B	B	B	B	B	B	B	B	B	B	B	B		
		SV R1	B	B	B	B	B	B	B	B	B	B	B	B	B	B	B	B	B	B	B	B	B	B	B	B	B	B	B	B	B		
		Kfz R2	B	B	B	B	B	B	B	B	B	B	B	B	B	B	B	B	B	B	B	B	B	B	B	B	B	B	B	B	B	B	
		SV R2	B	B	B	B	B	B	B	B	B	B	B	B	B	B	B	B	B	B	B	B	B	B	B	B	B	B	B	B	B	B	
A 40	Essen-Kray 4508 / 5037	Kfz R1	-	-	-	-	-	-	-	-	-	-	-	-	-	-	-	-	-	-	-	-	-	-	-	-	-	-	-	-	-		
		SV R1	-	-	-	-	-	-	-	-	-	-	-	-	-	-	-	-	-	-	-	-	-	-	-	-	-	-	-	-	-	-	
		Kfz R2	-	-	-	-	-	-	-	-	-	-	-	-	-	-	-	-	-	-	-	-	-	-	-	-	-	-	-	-	-	-	
		SV R2	-	-	-	-	-	-	-	-	-	-	-	-	-	-	-	-	-	-	-	-	-	-	-	-	-	-	-	-	-	-	
A 40	Bochum 4508 / 5113	Kfz R1	-	-	-	-	-	-	-	-	-	-	-	-	-	-	-	-	-	-	-	-	-	-	-	-	-	R	-	-	-		
		SV R1	-	-	-	-	-	-	-	-	-	-	-	-	-	-	-	-	-	-	-	-	-	-	-	-	-	-	R	-	-		
		Kfz R2	-	-	-	-	-	-	-	-	R	-	-	-	-	-	-	-	-	-	-	-	-	-	-	-	-	-	-	R	-	-	
		SV R2	-	-	-	-	-	-	-	R	-	-	-	-	-	-	-	-	-	-	-	-	-	-	-	-	-	-	-	R	-	-	
A 40	Bochum-Ruhrpark 4509 / 5154	Kfz R1	Im Bau																														
		SV R1	Im Bau																														
		Kfz R2	Im Bau																														
		SV R2	Im Bau																														
A 40	Dortmund 4510 / 5343	Kfz R1	-	-	-	-	-	-	-	-	-	-	-	-	-	-	-	-	-	-	-	-	-	-	-	-	-	-	-	-	-		
		SV R1	-	-	-	-	-	-	-	-	-	-	-	-	-	-	-	-	-	-	-	-	-	-	-	-	-	-	-	-	-	-	
		Kfz R2	-	-	-	-	-	-	-	-	-	-	-	-	-	-	-	-	-	-	-	-	-	-	-	-	-	-	-	-	-	-	
		SV R2	-	-	-	-	-	-	-	-	-	-	-	-	-	-	-	-	-	-	-	-	-	-	-	-	-	-	-	-	-	-	
A 42	AK Kamp-Lintfort (O) 4505 / 5635	Kfz R1	-	-	-	-	-	-	-	-	-	-	-	-	-	-	-	-	-	-	-	-	-	-	-	-	-	-	-	-	-		
		SV R1	-	-	-	-	-	-	-	-	-	-	-	-	-	-	-	-	-	-	-	-	-	-	-	-	-	-	-	-	-		
		Kfz R2	-	-	-	-	-	-	-	-	-	-	-	-	-	-	-	-	-	-	-	-	-	-	-	-	-	-	-	-	-	-	
		SV R2	-	-	-	-	-	-	-	-	-	-	-	-	-	-	-	-	-	-	-	-	-	-	-	-	-	-	-	-	-	-	

Laufzeit der Dauerzählstellen und Datenvollständigkeit Kfz und SV

Mai 2021

Str.-Kl. u. -Nr.	Zst.-Name TK / Zst.-Nr.	W.-Tag	S	S	M	D	M	D	F	S	S	M	D	M	D	F	S	S	M	D	M	D	F	S	S	M	D	M	D	F	S	S	M
		Feiertag	F																F		F												
		Tag	01	02	03	04	05	06	07	08	09	10	11	12	13	14	15	16	17	18	19	20	21	22	23	24	25	26	27	28	29	30	31
FZA/R		Datenqualität ("-" : original Gerätewert, "R" : stundenweise, "B" : tagesweise eingeschätzter Wert)																															
A 42	DU Beeckerwerth 4506 / 5063	Kfz R1	-	-	-	-	-	-	-	-	-	-	-	-	-	-	-	-	-	-	-	-	-	-	-	-	-	-	-	-	-	-	
		SV R1	-	-	-	-	-	-	-	-	-	-	-	-	-	-	-	-	-	-	-	-	-	-	-	-	-	-	-	-	-	-	
		Kfz R2	-	-	-	-	-	-	-	-	-	-	-	-	-	-	-	-	-	-	-	-	-	-	-	-	-	-	-	-	-	-	-
		SV R2	-	-	-	-	-	-	-	-	-	-	-	-	-	-	-	-	-	-	-	-	-	-	-	-	-	-	-	-	-	-	-
A 42	AK OB-West (O) 4506 / 5024	Kfz R1	-	-	-	-	-	-	-	-	-	-	-	-	-	-	-	-	-	-	-	-	-	-	-	-	-	-	-	-	-	-	
		SV R1	-	-	-	-	-	-	-	-	-	-	-	-	-	-	-	-	-	-	-	-	-	-	-	-	-	-	-	-	-	-	
		Kfz R2	-	-	-	-	-	-	-	-	-	-	-	-	-	-	-	-	-	-	-	-	-	-	-	-	R	-	-	R	-	-	-
		SV R2	-	-	-	-	-	-	-	-	-	-	-	-	-	-	-	-	-	-	-	-	-	-	-	-	R	-	-	R	-	-	-
A 42	AK OB-West (W) 4506 / 5668	Kfz R1	-	-	-	-	R	-	R	-	-	-	R	R	-	-	-	-	R	R	R	R	R	-	-	-	R	R	R	R	-	-	
		SV R1	-	-	-	-	R	-	R	-	-	-	-	R	R	-	-	-	-	R	R	R	R	R	-	-	-	R	R	R	R	-	-
		Kfz R2	-	-	-	-	-	-	-	-	-	-	-	-	-	-	-	-	-	-	-	-	-	-	-	-	-	-	-	-	-	-	-
		SV R2	-	-	-	-	-	-	-	-	-	-	-	-	-	-	-	-	-	-	-	-	-	-	-	-	-	-	-	-	-	-	-
A 42	GE-Hessler 4408 / 5115	Kfz R1	wegen langer Ausfallzeit derzeit keine Schätzung																														
		SV R1	wegen langer Ausfallzeit derzeit keine Schätzung																														
		Kfz R2	wegen langer Ausfallzeit derzeit keine Schätzung																														
		SV R2	wegen langer Ausfallzeit derzeit keine Schätzung																														
A 42	Wanne-Eickel 4408 / 5116	Kfz R1	-	-	-	-	-	-	-	-	-	-	-	-	-	-	-	-	-	-	-	-	-	-	-	-	-	-	-	-	-		
		SV R1	-	-	R	R	-	-	-	-	-	-	-	-	-	-	-	-	-	-	-	-	-	-	-	-	-	-	-	-	-	-	
		Kfz R2	-	-	-	-	-	-	-	-	-	-	-	-	-	-	-	-	-	-	-	-	-	-	-	-	-	-	-	-	-	-	-
		SV R2	B	B	B	B	B	B	B	B	B	B	B	B	B	B	B	B	B	B	B	B	B	B	B	B	B	B	B	B	B	B	B
A 42	Bladenhorst 4409 / 5153	Kfz R1	B	B	B	B	B	B	B	B	B	B	B	B	B	B	B	B	B	B	B	B	B	B	B	B	B	B	B	B	B	B	
		SV R1	B	B	B	B	B	B	B	B	B	B	B	B	B	B	B	B	B	B	B	B	B	B	B	B	B	B	B	B	B	B	
		Kfz R2	B	B	B	B	B	B	B	B	B	B	B	B	B	B	B	B	B	B	B	B	B	B	B	B	B	B	B	B	B	B	B
		SV R2	B	B	B	B	B	B	B	B	B	B	B	B	B	B	B	B	B	B	B	B	B	B	B	B	B	B	B	B	B	B	B
A 42	Horsthausen 4409 / 5166	Kfz R1	B	B	B	B	B	B	B	B	B	B	B	B	B	B	B	B	B	B	B	B	B	B	B	B	B	B	B	B	B	B	
		SV R1	B	B	B	B	B	B	B	B	B	B	B	B	B	B	B	B	B	B	B	B	B	B	B	B	B	B	B	B	B	B	
		Kfz R2	B	B	B	B	B	B	B	B	B	B	B	B	B	B	B	B	B	B	B	B	B	B	B	B	B	B	B	B	B	B	B
		SV R2	B	B	B	B	B	B	B	B	B	B	B	B	B	B	B	B	B	B	B	B	B	B	B	B	B	B	B	B	B	B	B
A 43	Albachten 4011 / 5109	Kfz R1	B	B	B	B	B	B	B	B	B	B	B	B	B	B	B	B	B	B	B	B	B	B	B	B	B	B	B	B	B	B	
		SV R1	B	B	B	B	B	B	B	B	B	B	B	B	B	B	B	B	B	B	B	B	B	B	B	B	B	B	B	B	B	B	
		Kfz R2	B	B	B	B	B	B	B	B	B	B	B	B	B	B	B	B	B	B	B	B	B	B	B	B	B	B	B	B	B	B	B
		SV R2	B	B	B	B	B	B	B	B	B	B	B	B	B	B	B	B	B	B	B	B	B	B	B	B	B	B	B	B	B	B	B
A 43	Bergbossendorf 4208 / 5131	Kfz R1	Im Bau																														
		SV R1	Im Bau																														
		Kfz R2	Im Bau																														
		SV R2	Im Bau																														
A 43	Recklinghausen-West 4409 / 5132	Kfz R1	wegen langer Ausfallzeit derzeit keine Schätzung																														
		SV R1	wegen langer Ausfallzeit derzeit keine Schätzung																														
		Kfz R2	wegen langer Ausfallzeit derzeit keine Schätzung																														
		SV R2	wegen langer Ausfallzeit derzeit keine Schätzung																														
A 43	Herne 4409 / 5107	Kfz R1	B	B	B	B	B	B	B	B	B	B	B	B	B	B	B	B	B	B	B	B	B	B	B	B	B	B	B	B	B		
		SV R1	B	B	B	B	B	B	B	B	B	B	B	B	B	B	B	B	B	B	B	B	B	B	B	B	B	B	B	B	B	B	
		Kfz R2	B	B	B	B	B	B	B	B	B	B	B	B	B	B	B	B	B	B	B	B	B	B	B	B	B	B	B	B	B	B	B
		SV R2	B	B	B	B	B	B	B	B	B	B	B	B	B	B	B	B	B	B	B	B	B	B	B	B	B	B	B	B	B	B	B
A 43	Bochum-Laer 4509 / 5133	Kfz R1	Im Bau																														
		SV R1	Im Bau																														
		Kfz R2	Im Bau																														
		SV R2	Im Bau																														
A 43	Sprockhövel 4609 / 5108	Kfz R1	-	-	-	-	-	-	-	-	-	-	-	-	-	-	-	-	-	R	-	-	-	-	-	-	-	-	-	-	-		
		SV R1	-	-	-	-	-	-	-	-	-	-	-	-	-	-	-	-	-	-	R	-	-	-	-	-	-	-	-	-	-	-	
		Kfz R2	-	-	-	-	-	-	-	-	-	-	-	-	-	-	-	-	-	-	-	R	-	-	-	-	-	-	-	-	-	-	-
		SV R2	-	-	-	-	-	-	-	-	-	-	-	-	-	-	-	-	-	-	-	R	-	-	-	-	-	-	-	-	-	-	-
A 44	AC-Lichtenbusch 5202 / 5074	Kfz R1	-	-	-	-	-	-	-	-	-	-	-	-	-	-	-	-	-	-	-	-	-	-	-	-	-	-	-	-	-		
		SV R1	-	-	-	-	-	-	-	-	-	-	-	-	-	-	-	-	-	-	-	-	-	-	-	-	-	-	-	-	-	-	
		Kfz R2	-	-	-	-	-	-	-	-	-	-	-	-	-	-	-	-	-	-	-	-	-	-	-	-	-	-	-	-	-	-	-
		SV R2	-	-	-	-	-	-	-	-	-	-	-	-	-	-	-	-	-	-	-	-	-	-	-	-	-	-	-	-	-	-	-

Laufzeit der Dauerzählstellen und Datenvollständigkeit Kfz und SV

Mai 2021

Str.-Kl. u. -Nr.	Zst.-Name TK / Zst.-Nr.	W.-Tag	S	S	M	D	M	D	F	S	S	M	D	M	D	F	S	S	M	D	M	D	F	S	S	M	D	M	D	F	S	S	M
		Feiertag	F																F														
		Tag	01	02	03	04	05	06	07	08	09	10	11	12	13	14	15	16	17	18	19	20	21	22	23	24	25	26	27	28	29	30	31
FZA/R		Datenqualität ("-" : original Gerätwert, "R" : stundenweise, "B" : tagesweise eingeschätzter Wert)																															
A 44	Aachen-Brand 5202 / 5077	Kfz R1	-	-	-	-	-	-	-	-	-	-	-	-	-	-	-	-	-	-	-	-	-	-	-	-	-	-	-	-	-	-	-
		SV R1	-	-	-	-	-	-	-	-	-	-	-	-	-	-	-	-	-	-	-	-	-	-	-	-	-	-	-	-	-	-	-
		Kfz R2	-	-	-	-	-	-	-	-	-	-	-	-	-	-	-	-	-	-	-	-	-	-	-	-	-	-	-	-	-	-	-
		SV R2	-	-	-	-	-	-	-	-	-	-	-	-	-	-	-	-	-	-	-	-	-	-	-	-	-	-	-	-	-	-	-
A 44	AK Aachen (S) 5203 / 5020	Kfz R1	-	-	-	-	-	-	-	-	-	-	-	-	-	-	-	-	-	-	-	-	-	-	-	-	-	-	-	-	-	-	
		SV R1	-	-	-	-	-	-	-	-	-	-	-	-	-	-	-	-	-	-	-	-	-	-	-	-	-	-	-	-	-	-	
		Kfz R2	B	B	B	B	B	B	B	B	B	B	B	B	B	B	B	B	B	B	B	B	B	B	B	B	B	B	B	B	B	B	B
		SV R2	B	B	B	B	B	B	B	B	B	B	B	B	B	B	B	B	B	B	B	B	B	B	B	B	B	B	B	B	B	B	B
A 44	AK Aachen (N) 5103 / 5650	Kfz R1	wegen langer Ausfallzeit derzeit keine Schätzung																														
		SV R1																															
		Kfz R2																															
		SV R2																															
A 44	Jülich-Mersch 5004 / 5017	Kfz R1	-	-	-	-	-	-	-	-	-	-	-	-	-	-	-	-	-	-	-	-	-	-	-	-	-	-	-	-	-	-	
		SV R1	-	-	-	-	-	-	-	-	-	-	-	-	-	-	-	-	-	-	-	-	-	-	-	-	-	-	-	-	-	-	-
		Kfz R2	-	-	-	-	-	-	-	-	-	-	-	-	-	-	-	-	-	-	-	-	-	-	-	-	-	-	-	-	-	-	-
		SV R2	-	-	-	-	-	-	-	-	-	-	-	-	-	-	-	-	-	-	-	-	-	-	-	-	-	-	-	-	-	-	-
A 44	Neersen 4705 / 5078	Kfz R1	-	R	R	-	-	-	-	-	-	-	-	-	-	-	-	-	-	-	-	-	-	-	-	-	-	-	-	-	-	-	
		SV R1	-	R	R	-	-	-	-	-	-	-	-	-	-	-	-	-	-	-	-	-	-	-	-	-	-	-	-	-	-	-	
		Kfz R2	-	R	R	-	-	-	-	-	-	-	-	-	-	-	-	-	-	-	-	-	-	-	-	-	-	-	-	-	-	-	-
		SV R2	-	R	R	-	-	-	-	-	-	-	-	-	-	-	-	-	-	-	-	-	-	-	-	-	-	-	-	-	-	-	-
A 44	AK Neersen (N) 4705 / 5081	Kfz R1	-	R	R	-	-	-	-	-	-	-	-	-	-	-	-	-	-	-	-	-	-	-	-	-	-	-	-	-	-	-	
		SV R1	-	R	R	-	-	-	-	-	-	-	-	-	-	-	-	-	-	-	-	-	-	-	-	-	-	-	-	-	-	-	
		Kfz R2	-	R	R	-	-	-	-	-	-	-	-	-	-	-	-	-	-	-	-	-	-	-	-	-	-	-	-	-	-	-	-
		SV R2	-	R	R	-	-	-	-	-	-	-	-	-	-	-	-	-	-	-	-	-	-	-	-	-	-	-	-	-	-	-	-
A 44	Ilverich 4706 / 5079	Kfz R1	-	-	-	-	-	-	-	-	-	-	-	-	-	-	-	-	-	-	-	-	-	-	-	-	-	-	-	-	-	-	
		SV R1	-	-	-	-	-	-	-	-	-	-	-	-	-	-	-	-	-	-	-	-	-	-	-	-	-	-	-	-	-	-	
		Kfz R2	-	-	-	-	-	-	-	-	-	-	-	-	-	-	-	-	-	R	-	R	-	-	-	-	-	-	-	-	-	-	-
		SV R2	-	-	-	-	-	-	-	-	-	-	-	-	-	-	-	-	-	R	-	R	-	-	-	-	-	-	-	-	-	-	-
A 44	Ratingen-Schwarzbach 4706 / 5097	Kfz R1	-	-	R	B	B	B	B	B	B	B	B	B	B	B	B	B	B	B	B	B	B	B	B	B	B	B	B	B	B	B	
		SV R1	-	-	R	B	B	B	B	B	B	B	B	B	B	B	B	B	B	B	B	B	B	B	B	B	B	B	B	B	B	B	
		Kfz R2	-	-	R	B	B	B	B	B	B	B	B	B	B	B	B	B	B	B	B	B	B	B	B	B	B	B	B	B	B	B	B
		SV R2	-	-	R	B	B	B	B	B	B	B	B	B	B	B	B	B	B	B	B	B	B	B	B	B	B	B	B	B	B	B	B
A 44	Birth (Tunnel Velbert) 4608 / 5067	Kfz R1	wegen langer Ausfallzeit derzeit keine Schätzung																														
		SV R1																															
		Kfz R2																															
		SV R2																															
A 44	Langenberg 4608 / 5066	Kfz R1	-	-	-	-	-	-	-	-	-	-	-	-	-	-	-	-	-	-	-	-	-	-	-	-	-	-	-	-	-	-	
		SV R1	-	-	-	-	-	-	-	-	-	-	-	-	-	-	-	-	-	-	-	-	-	-	-	-	-	-	-	-	-	-	-
		Kfz R2	-	-	-	-	-	-	-	-	-	-	-	-	-	-	-	-	-	-	-	-	-	-	-	-	-	-	-	-	-	-	-
		SV R2	-	-	-	-	-	-	-	-	-	-	-	-	-	-	-	-	-	-	-	-	-	-	-	-	-	-	-	-	-	-	-
A 44	Witten 4509 / 5134	Kfz R1	Im Bau																														
		SV R1																															
		Kfz R2																															
		SV R2																															
A 44	Unna-Süd 4412 / 5135	Kfz R1	-	-	-	-	-	-	-	-	-	-	-	-	-	-	-	-	-	R	-	-	-	-	-	-	-	-	-	-	-	-	
		SV R1	-	-	-	-	-	-	-	-	-	-	-	-	-	-	-	-	-	-	R	-	-	-	-	-	-	-	-	-	-	-	-
		Kfz R2	-	-	-	-	-	-	-	-	-	-	-	-	-	-	-	-	-	-	R	-	-	-	-	-	-	-	-	-	-	-	-
		SV R2	-	-	-	-	-	-	-	-	-	-	-	-	-	-	-	-	-	-	R	-	-	-	-	-	-	-	-	-	-	-	-
A 44	Soest 4414 / 5110	Kfz R1	-	-	-	-	-	-	-	-	-	-	-	-	-	-	-	-	-	-	R	-	-	-	-	-	-	-	-	-	-	-	
		SV R1	-	-	-	-	-	-	-	-	-	-	-	-	-	-	-	-	-	-	R	-	-	-	-	-	-	-	-	-	-	-	
		Kfz R2	-	-	-	-	-	-	-	-	-	-	-	-	-	-	-	-	-	-	-	R	-	-	-	-	-	-	-	-	-	-	-
		SV R2	-	-	-	-	-	-	-	-	-	-	-	-	-	-	-	-	-	-	-	R	-	-	-	-	-	-	-	-	-	-	-
A 44	Lichtenau-Blankenrode 4419 / 5136	Kfz R1	-	-	-	-	-	-	-	-	-	-	-	-	-	-	-	-	-	-	R	-	-	-	-	-	-	-	-	-	-	-	
		SV R1	-	-	-	-	-	-	-	-	-	-	-	-	-	-	-	-	-	-	-	R	-	-	-	-	-	-	-	-	-	-	
		Kfz R2	-	-	-	-	-	-	-	-	-	-	-	-	-	-	-	-	-	-	-	-	R	-	-	-	-	-	-	-	-	-	-
		SV R2	-	-	-	-	-	-	-	-	-	-	-	-	-	-	-	-	-	-	-	-	R	-	-	-	-	-	-	-	-	-	-

Laufzeit der Dauerzählstellen und Datenvollständigkeit Kfz und SV

Mai 2021

Str.-Kl. u. -Nr.	Zst.-Name TK / Zst.-Nr.	W.-Tag	S	S	M	D	M	D	F	S	S	M	D	M	D	F	S	S	M	D	M	D	F	S	S	M	D	M	D	F	S	S	M		
		Feiertag	F																F																
		Tag	01	02	03	04	05	06	07	08	09	10	11	12	13	14	15	16	17	18	19	20	21	22	23	24	25	26	27	28	29	30	31		
FZA/R		Datenqualität ("-": original Gerätewert, "R": stundenweise, "B": tagesweise eingeschätzter Wert)																																	
A 45	Dortmund-Mengede-West 4410 / 5138	Kfz R1	-	-	-	-	-	-	-	-	-	-	-	-	-	-	-	-	-	-	R	-	-	-	-	-	-	-	-	-	-	-	-		
		SV R1	-	-	-	-	-	-	-	-	-	-	-	-	-	-	-	-	-	-	-	R	-	-	-	-	-	-	-	-	-	-	-	-	
		Kfz R2	-	-	-	-	-	-	-	-	-	-	-	-	-	-	-	-	-	-	-	R	-	-	-	-	-	-	-	-	-	-	-	-	
		SV R2	-	-	-	-	-	-	-	-	-	-	-	-	-	-	-	-	-	-	-	R	-	-	-	-	-	-	-	-	-	-	-	-	
A 45	Dortmund-Martens 4410 / 5139	Kfz R1	-	-	-	-	-	-	-	-	-	-	-	-	-	-	-	-	-	-	R	-	-	-	-	-	-	-	-	-	-	-	-		
		SV R1	-	-	-	-	-	-	-	-	-	-	-	-	-	-	-	-	-	-	-	R	-	-	-	-	-	-	-	-	-	-	-	-	
		Kfz R2	-	-	-	-	-	-	-	-	-	-	-	-	-	-	-	-	-	-	-	R	-	-	-	-	-	-	-	-	-	-	-	-	-
		SV R2	-	-	-	-	-	-	-	-	-	-	-	-	-	-	-	-	-	-	-	R	-	-	-	-	-	-	-	-	-	-	-	-	-
A 45	Dortmund-Eichlinghofen 4510 / 5146	Kfz R1	-	-	-	-	-	-	-	-	-	-	-	-	-	-	-	-	-	-	R	-	-	-	-	-	-	-	-	-	-	-	-		
		SV R1	-	-	-	-	-	-	-	-	-	-	-	-	-	-	-	-	-	-	-	R	-	-	-	-	-	-	-	-	-	-	-	-	
		Kfz R2	-	-	-	-	-	-	-	-	-	-	-	-	-	-	-	-	-	-	-	R	-	-	-	-	-	-	-	-	-	-	-	-	-
		SV R2	-	-	-	-	-	-	-	-	-	-	-	-	-	-	-	-	-	-	-	R	-	-	-	-	-	-	-	-	-	-	-	-	-
A 45	Dortmund Süd 4511 / 5104	Kfz R1	-	-	-	-	-	-	-	-	-	-	-	-	-	-	-	-	-	-	-	-	-	-	-	-	-	-	-	-	-	-	-		
		SV R1	-	-	-	-	-	-	-	-	-	-	-	-	-	-	-	-	-	-	-	-	-	-	-	-	-	-	-	-	-	-	-	-	
		Kfz R2	-	-	-	-	-	-	-	-	-	-	-	-	-	-	-	-	-	-	-	-	-	-	-	-	-	-	-	-	-	-	-	-	-
		SV R2	-	-	-	-	-	-	-	-	-	-	-	-	-	-	-	-	-	-	-	-	-	-	-	-	-	-	-	-	-	-	-	-	-
A 45	Schwerte-Wandhofen 4511 / 5140	Kfz R1	-	-	-	-	-	-	-	-	-	-	-	-	-	-	-	-	-	-	-	-	-	-	-	-	-	-	-	-	-	-	-		
		SV R1	-	-	-	-	-	-	-	-	-	-	-	-	-	-	-	-	-	-	-	-	-	-	-	-	-	-	-	-	-	-	-	-	
		Kfz R2	-	-	-	-	-	-	-	-	-	-	-	-	-	-	-	-	-	-	-	-	-	-	-	-	-	-	-	-	-	-	-	-	-
		SV R2	-	-	-	-	-	-	-	-	-	-	-	-	-	-	-	-	-	-	-	-	-	-	-	-	-	-	-	-	-	-	-	-	-
A 45	Kalve 4712 / 5169	Kfz R1	B	B	B	B	B	B	B	B	B	B	B	B	B	B	B	B	B	B	B	B	B	B	B	B	B	B	B	B	B	B	B		
		SV R1	B	B	B	B	B	B	B	B	B	B	B	B	B	B	B	B	B	B	B	B	B	B	B	B	B	B	B	B	B	B	B	B	
		Kfz R2	B	B	B	B	B	B	B	B	B	B	B	B	B	B	B	B	B	B	B	B	B	B	B	B	B	B	B	B	B	B	B	B	B
		SV R2	B	B	B	B	B	B	B	B	B	B	B	B	B	B	B	B	B	B	B	B	B	B	B	B	B	B	B	B	B	B	B	B	B
A 45	Lüdenscheid Nord 4711 / 5105	Kfz R1	B	B	B	B	B	B	B	B	B	B	B	B	B	B	B	B	B	B	B	B	B	B	B	B	B	B	B	B	B	B	B		
		SV R1	B	B	B	B	B	B	B	B	B	B	B	B	B	B	B	B	B	B	B	B	B	B	B	B	B	B	B	B	B	B	B	B	
		Kfz R2	B	B	B	B	B	B	B	B	B	B	B	B	B	B	B	B	B	B	B	B	B	B	B	B	B	B	B	B	B	B	B	B	B
		SV R2	B	B	B	B	B	B	B	B	B	B	B	B	B	B	B	B	B	B	B	B	B	B	B	B	B	B	B	B	B	B	B	B	B
A 45	Freudenberg 5113 / 5106	Kfz R1	-	-	-	-	-	-	-	-	-	-	-	-	-	-	-	-	-	-	R	-	-	-	-	-	-	-	-	-	-	-	-		
		SV R1	-	-	-	-	-	-	-	-	-	-	-	-	-	-	-	-	-	-	-	R	-	-	-	-	-	-	-	-	-	-	-	-	
		Kfz R2	-	-	-	-	-	-	-	-	-	-	-	-	-	-	-	-	-	-	-	R	-	-	-	-	-	-	-	-	-	-	-	-	-
		SV R2	-	-	-	-	-	-	-	-	-	-	-	-	-	-	-	-	-	-	-	R	-	-	-	-	-	-	-	-	-	-	-	-	-
A 46	Dremmen 4903 / 5075	Kfz R1	-	-	-	-	-	-	-	-	-	-	-	-	-	-	-	-	-	-	-	-	-	-	-	-	-	-	-	-	-	-	-		
		SV R1	-	-	-	-	-	-	-	-	-	-	-	-	-	-	-	-	-	-	-	-	-	-	-	-	-	-	-	-	-	-	-	-	
		Kfz R2	-	-	-	-	-	-	-	-	-	-	-	-	-	-	-	-	-	-	-	-	-	-	-	-	-	-	-	-	-	-	-	-	-
		SV R2	-	-	-	-	-	-	-	-	-	-	-	-	-	-	-	-	-	-	-	-	-	-	-	-	-	-	-	-	-	-	-	-	-
A 46	Hochneukirch 4904 / 5041	Kfz R1	-	-	-	-	-	-	-	-	-	-	-	-	-	-	-	-	-	-	-	-	-	-	-	-	-	-	-	-	-	-	-		
		SV R1	-	-	-	-	-	-	-	-	-	-	-	-	-	-	-	-	-	-	-	-	-	-	-	-	-	-	-	-	-	-	-	-	
		Kfz R2	-	-	-	-	-	-	-	-	-	-	-	-	-	-	-	-	-	-	-	-	-	-	-	-	-	-	-	-	-	-	-	-	-
		SV R2	-	-	-	-	-	-	-	-	-	-	-	-	-	-	-	-	-	-	-	-	-	-	-	-	-	-	-	-	-	-	-	-	-
A 46	Neuss-Holzheim 4805 / 5016	Kfz R1	-	-	-	-	-	-	-	-	-	-	-	-	-	-	-	-	-	-	-	-	-	-	-	-	-	-	-	-	-	-	-		
		SV R1	-	-	-	-	-	-	-	-	-	-	-	-	-	-	-	-	-	-	-	-	-	-	-	-	-	-	-	-	-	-	-	-	
		Kfz R2	-	-	-	-	-	-	-	-	-	-	-	-	-	-	-	-	-	-	-	-	-	-	-	-	-	-	-	-	-	-	-	-	-
		SV R2	-	-	-	-	-	-	-	-	-	-	-	-	-	-	-	-	-	-	-	-	-	-	-	-	-	-	-	-	-	-	-	-	-
A 46	AK Neuss Süd (O) 4806 / 5686	Kfz R1	wegen langer Ausfallzeit derzeit keine Schätzung																																
		SV R1	wegen langer Ausfallzeit derzeit keine Schätzung																																
		Kfz R2	wegen langer Ausfallzeit derzeit keine Schätzung																																
		SV R2	wegen langer Ausfallzeit derzeit keine Schätzung																																
A 46	Düsseldorf-Flehe 4806 / 5040	Kfz R1	-	-	-	-	-	-	-	-	-	-	R	-	R	-	-	-	-	-	R	-	-	-	-	-	R	-	-	-	-	-	-		
		SV R1	-	-	-	-	-	-	-	-	-	-	-	R	-	R	-	-	-	-	-	R	-	-	-	-	-	R	-	-	-	-	-	-	
		Kfz R2	-	-	-	-	-	-	-	-	-	-	-	-	-	-	-	-	-	-	-	-	-	-	-	-	-	-	-	-	-	-	-	-	-
		SV R2	-	-	-	-	-	-	-	-	-	-	-	-	-	-	-	-	-	-	-	-	-	-	-	-	-	-	-	-	-	-	-	-	-
A 46	AK Hilden (W) 4807 / 5658	Kfz R1	-	-	-	-	-	-	-	-	-	-	-	-	-	-	-	-	-	-	-	-	-	-	-	-	-	-	-	-	-	-	-		
		SV R1	-	-	-	-	-	-	-	-	-	-	-	-	-	-	-	-	-	-	-	-	-	-	-	-	-	-	-	-	-	-	-	-	
		Kfz R2	-	-	-	-	-	-	-	-	-	-	-	-	-	-	-	-	-	-	-	-	-	-	-	-	-	-	-	-	-	-	-	-	-
		SV R2	-	-	-	-	-	-	-	-	-	-	-	-	-	-	-	-	-	-	-	-	-	-	-	-	-	-	-	-	-	-	-	-	-

Laufzeit der Dauerzählstellen und Datenvollständigkeit Kfz und SV

Mai 2021

Str.-Kl. u. -Nr.	Zst.-Name TK / Zst.-Nr.	W.-Tag	S	S	M	D	M	D	F	S	S	M	D	M	D	F	S	S	M	D	M	D	F	S	S	M	D	M	D	F	S	S	M
		Feiertag	F																F		F		M										
		Tag	01	02	03	04	05	06	07	08	09	10	11	12	13	14	15	16	17	18	19	20	21	22	23	24	25	26	27	28	29	30	31
FZA/R		Datenqualität ("-": original Gerätewert, "R": stundenweise, "B": tagesweise eingeschätzter Wert)																															
A 46	AK Hilden (O) 4807 / 5023	Kfz R1	wegen langer Ausfallzeit derzeit keine Schätzung																														
		SV R1																															
		Kfz R2																															
		SV R2																															
A 46	W-Sonnborn 4708 / 5045	Kfz R1	-	-	-	-	-	-	-	-	-	-	-	-	-	-	-	-	-	-	-	-	-	-	-	-	-	-	-	-	-	-	
		SV R1	-	-	-	-	-	-	-	-	-	-	-	-	-	-	-	-	-	-	-	-	-	-	-	-	-	-	-	-	-	-	
		Kfz R2	-	-	-	-	-	-	R	-	-	-	R	-	-	-	-	-	-	-	-	-	-	-	-	-	-	-	-	-	-	-	
		SV R2	-	-	-	-	-	-	R	-	-	-	R	-	-	-	-	-	-	-	-	-	-	-	-	-	-	-	-	-	-	-	
A 46	W-Oberbarmen 4609 / 5044	Kfz R1	-	-	-	-	R	-	-	-	-	-	-	-	-	-	R	B	B	R	-	-	-	-	-	-	-	-	-	-	-		
		SV R1	-	-	-	-	R	-	-	-	-	-	-	-	-	-	R	B	B	R	-	-	-	-	-	-	-	-	-	-	-		
		Kfz R2	-	-	-	-	-	-	-	-	-	-	-	B	B	B	B	B	B	B	B	B	B	B	B	B	B	B	B	B	B	B	
		SV R2	-	-	-	-	-	-	-	-	-	-	-	B	B	B	B	B	B	B	B	B	B	B	B	B	B	B	B	B	B	B	
A 46	Hagen-Hohenlimburg 4611 / 5141	Kfz R1	-	-	-	-	-	-	-	-	-	-	-	-	-	-	-	R	-	-	-	-	-	-	-	-	-	-	-	-	-		
		SV R1	-	-	-	-	-	-	-	-	-	-	-	-	-	-	-	-	R	-	-	-	-	-	-	-	-	-	-	-	-		
		Kfz R2	-	-	-	-	-	-	-	-	-	-	-	-	-	-	-	-	-	R	-	-	-	-	-	-	-	-	-	-	-	-	
		SV R2	-	-	-	-	-	-	-	-	-	-	-	-	-	-	-	-	-	R	-	-	-	-	-	-	-	-	-	-	-	-	
A 46	Oeventrop 4614 / 5149	Kfz R1	-	-	-	-	-	-	-	-	-	-	-	-	-	-	-	R	-	-	-	-	-	-	-	-	-	-	-	-	-		
		SV R1	-	-	-	-	-	-	-	-	-	-	-	-	-	-	-	-	R	-	-	-	-	-	-	-	-	-	-	-	-		
		Kfz R2	-	-	-	-	-	-	-	-	-	-	-	-	-	-	-	-	-	R	-	-	-	-	-	-	-	-	-	-	-	-	
		SV R2	-	-	-	-	-	-	-	-	-	-	-	-	-	-	-	-	-	R	-	-	-	-	-	-	-	-	-	-	-	-	
A 46	Freienohl 4614 / 5150	Kfz R1	-	-	-	-	-	-	-	-	-	-	-	-	-	-	-	R	-	-	-	-	-	-	-	-	-	-	-	-	-		
		SV R1	-	-	-	-	-	-	-	-	-	-	-	-	-	-	-	-	R	-	-	-	-	-	-	-	-	-	-	-	-		
		Kfz R2	-	-	-	-	-	-	-	-	-	-	-	-	-	-	-	-	-	R	-	-	-	-	-	-	-	-	-	-	-	-	
		SV R2	-	-	-	-	-	-	-	-	-	-	-	-	-	-	-	-	-	R	-	-	-	-	-	-	-	-	-	-	-	-	
A 46	Meschede 4615 / 5119	Kfz R1	-	-	-	-	-	-	-	-	-	-	-	-	-	-	-	R	-	-	-	-	-	-	-	-	-	-	-	-	-		
		SV R1	-	-	-	-	-	-	-	-	-	-	-	-	-	-	-	-	R	-	-	-	-	-	-	-	-	-	-	-	-		
		Kfz R2	-	-	-	-	-	-	-	-	-	-	-	-	-	-	-	-	-	R	-	-	-	-	-	-	-	-	-	-	-	-	
		SV R2	-	-	-	-	-	-	-	-	-	-	-	-	-	-	-	-	-	R	-	-	-	-	-	-	-	-	-	-	-	-	
A 52	Elmpt 4702 / 5260	Kfz R1	-	-	-	-	-	-	-	-	-	-	-	-	-	-	-	-	-	-	-	-	-	-	-	-	-	-	-	-	-		
		SV R1	-	-	-	-	-	-	-	-	-	-	-	-	-	-	-	-	-	-	-	-	-	-	-	-	-	-	-	-	-	-	
		Kfz R2	-	-	-	-	-	-	-	-	-	-	-	-	-	-	-	-	-	-	-	-	-	-	-	-	-	-	-	-	-	-	
		SV R2	-	-	-	-	-	-	-	-	-	-	-	-	-	-	-	-	-	-	-	-	-	-	-	-	-	-	-	-	-	-	
A 52	Schwalmtal 4703 / 5046	Kfz R1	-	-	R	-	-	-	-	-	-	-	-	-	-	-	-	-	-	-	-	-	-	-	-	-	-	-	-	-	-		
		SV R1	-	-	R	-	-	-	-	-	-	-	-	-	-	-	-	-	-	-	-	-	-	-	-	-	-	-	-	-	-		
		Kfz R2	-	-	-	-	-	-	-	-	-	-	-	-	-	-	-	-	-	-	-	-	-	-	-	-	-	-	-	-	-	-	
		SV R2	-	-	-	-	-	-	-	-	-	-	-	-	-	-	-	-	-	-	-	-	-	-	-	-	-	-	-	-	-	-	
A 52	Willich-Schiefbahn 4705 / 5085	Kfz R1	-	-	-	-	-	-	-	-	-	-	-	-	-	-	-	-	-	-	-	-	-	-	-	-	-	-	-	-	-		
		SV R1	-	-	-	-	-	-	-	-	-	-	-	-	-	-	-	-	-	-	-	-	-	-	-	-	-	-	-	-	-		
		Kfz R2	-	-	-	-	-	-	-	-	-	-	-	-	-	-	-	-	-	-	-	-	-	-	-	-	-	-	-	-	-	-	
		SV R2	-	-	-	-	-	-	-	-	-	-	-	-	-	-	-	-	-	-	-	-	-	-	-	-	-	-	-	-	-	-	
A 52	Lintorf 4607 / 5027	Kfz R1	-	-	-	-	-	-	R	-	-	-	-	-	-	-	-	-	-	-	-	-	-	-	-	-	-	-	-	-	-		
		SV R1	-	-	-	-	-	-	R	-	-	-	-	-	-	-	-	-	-	-	-	-	-	-	-	-	-	-	-	-	-		
		Kfz R2	-	-	-	-	-	-	-	-	-	-	-	-	-	-	-	-	-	-	-	-	-	-	-	-	-	-	-	-	-	-	
		SV R2	-	-	-	-	-	-	-	-	-	-	-	-	-	-	-	-	-	-	-	-	-	-	-	-	-	-	-	-	-	-	
A 52	AK Breitscheid (W) 4607 / 5637	Kfz R1	-	-	-	-	-	-	-	-	-	-	-	-	-	-	-	-	-	-	-	-	-	-	-	-	-	-	-	-	-		
		SV R1	-	-	-	-	-	-	-	-	-	-	-	-	-	-	-	-	-	-	-	-	-	-	-	-	-	-	-	-	-		
		Kfz R2	-	-	-	-	-	-	-	-	-	-	-	-	-	-	-	-	-	-	-	-	-	-	-	-	-	-	-	-	-	-	
		SV R2	-	-	-	-	-	-	-	-	-	-	-	-	-	-	-	-	-	-	-	-	-	-	-	-	-	-	-	-	-	-	
A 52	AK Breitscheid (O) 4607 / 5639	Kfz R1	-	-	-	-	-	-	-	-	-	-	-	-	-	-	-	-	R	B	B	B	B	B	B	B	B	B	B	B	B		
		SV R1	-	-	-	-	-	-	-	-	-	-	-	-	-	-	-	-	-	R	B	B	B	B	B	B	B	B	B	B	B		
		Kfz R2	-	-	-	-	-	-	-	-	R	-	-	-	-	-	-	-	-	-	B	R	-	-	-	-	B	R	R	-	-		
		SV R2	-	-	-	-	-	-	-	-	R	-	-	-	-	-	-	-	-	-	-	B	R	-	-	-	B	R	R	-	-		
A 52	Essen-Bredene 4507 / 5028	Kfz R1	wegen langer Ausfallzeit derzeit keine Schätzung																														
		SV R1																															
		Kfz R2																															
		SV R2																															

Laufzeit der Dauerzählstellen und Datenvollständigkeit Kfz und SV

Mai 2021

Str.-Kl. u. -Nr.	Zst.-Name TK / Zst.-Nr.	W.-Tag	S	S	M	D	M	D	F	S	S	M	D	M	D	F	S	S	M	D	M	D	F	S	S	M	D	M	D	F	S	S	M
		Feiertag	F																F	F													
		Tag	01	02	03	04	05	06	07	08	09	10	11	12	13	14	15	16	17	18	19	20	21	22	23	24	25	26	27	28	29	30	31
FZA/R	Datenqualität ("-" : original Gerätewert, "R" : stundenweise, "B" : tagesweise eingeschätzter Wert)																																
A 52	AD Essen Ost (S) 4508 / 5043	Kfz R1	B	B	B	B	B	B	B	B	B	B	B	B	B	B	B	B	B	B	B	B	B	B	B	B	B	B	B	B	B	B	B
		SV R1	B	B	B	B	B	B	B	B	B	B	B	B	B	B	B	B	B	B	B	B	B	B	B	B	B	B	B	B	B	B	B
		Kfz R2	B	B	B	B	B	B	B	B	B	B	B	B	B	B	B	B	B	B	B	B	B	B	B	B	B	B	B	B	B	B	B
		SV R2	B	B	B	B	B	B	B	B	B	B	B	B	B	B	B	B	B	B	B	B	B	B	B	B	B	B	B	B	B	B	B
A 52	Gelsenkirchen-Polsum 4308 / 5142	Kfz R1	B	B	B	B	B	B	B	B	B	B	B	B	B	B	B	B	B	B	B	B	B	B	B	B	B	B	B	B	B	B	
		SV R1	B	B	B	B	B	B	B	B	B	B	B	B	B	B	B	B	B	B	B	B	B	B	B	B	B	B	B	B	B	B	
		Kfz R2	B	B	B	B	B	B	B	B	B	B	B	B	B	B	B	B	B	B	B	B	B	B	B	B	B	B	B	B	B	B	
		SV R2	B	B	B	B	B	B	B	B	B	B	B	B	B	B	B	B	B	B	B	B	B	B	B	B	B	B	B	B	B	B	
A 57	Hommerum 4302 / 5050	Kfz R1	-	-	-	-	-	-	-	-	-	-	-	-	-	-	-	-	-	-	-	-	-	-	-	-	-	-	-	-	-	-	
		SV R1	-	-	-	-	-	-	-	-	-	-	-	-	-	-	-	-	-	-	-	-	-	-	-	-	-	-	-	-	-	-	
		Kfz R2	-	-	-	-	-	-	-	-	-	-	-	-	-	-	-	-	-	-	-	-	-	-	-	-	-	-	-	-	-	-	
		SV R2	-	-	-	-	-	-	-	-	-	-	-	-	-	-	-	-	-	-	-	-	-	-	-	-	-	-	-	-	-	-	
A 57	Rheinberg 4405 / 5019	Kfz R1	-	-	-	-	-	-	-	-	-	-	-	-	-	-	-	-	-	-	-	-	-	-	-	-	-	-	-	-	-	-	
		SV R1	-	-	-	-	-	-	-	-	-	-	-	-	-	-	-	-	-	-	-	-	-	-	-	-	-	-	-	-	-	-	
		Kfz R2	-	-	-	-	-	-	-	-	-	-	-	-	-	-	-	-	-	-	-	-	-	-	-	-	-	-	-	-	-	-	
		SV R2	-	-	-	-	-	-	-	-	-	-	-	-	-	-	-	-	-	-	-	-	-	-	-	-	-	-	-	-	-	-	
A 57	AK Kamp-Lintfort (N) 4505 / 5064	Kfz R1	-	-	-	-	-	-	-	-	-	-	-	-	-	-	-	-	-	-	-	-	-	-	-	-	-	-	-	-	-	-	
		SV R1	-	-	-	-	-	-	-	-	-	-	-	-	-	-	-	-	-	-	-	-	-	-	-	-	-	-	-	-	-	-	
		Kfz R2	-	-	-	-	-	-	-	-	-	-	-	-	-	-	-	-	-	-	-	-	-	-	-	-	-	-	-	-	-	-	
		SV R2	-	-	-	-	-	-	-	-	-	-	-	-	-	-	-	-	-	-	-	-	-	-	-	-	-	-	-	-	-	-	
A 57	AK Kamp-Lintfort (S) 4505 / 5636	Kfz R1	-	-	-	-	-	-	-	-	-	-	-	-	-	-	-	-	-	-	-	-	-	-	-	-	-	-	-	-	-	-	
		SV R1	-	-	-	-	-	-	-	-	-	-	-	-	-	-	-	-	-	-	-	-	-	-	-	-	-	-	-	-	-	-	
		Kfz R2	-	-	-	-	-	-	-	-	-	-	-	-	-	-	-	-	-	-	-	-	-	-	-	-	-	-	-	-	-	-	
		SV R2	-	-	-	-	-	-	-	-	-	-	-	-	-	-	-	-	-	-	-	-	-	-	-	-	-	-	-	-	-	-	
A 57	AK Moers (N) 4505 / 5660	Kfz R1	B	B	B	B	B	B	B	B	B	B	B	B	B	B	B	B	B	B	B	B	B	B	B	B	B	B	B	B	B	B	
		SV R1	B	B	B	B	B	B	B	B	B	B	B	B	B	B	B	B	B	B	B	B	B	B	B	B	B	B	B	B	B	B	
		Kfz R2	B	B	B	B	B	B	B	B	B	B	B	B	B	B	B	B	B	B	B	B	B	B	B	B	B	B	B	B	B	B	
		SV R2	B	B	B	B	B	B	B	B	B	B	B	B	B	B	B	B	B	B	B	B	B	B	B	B	B	B	B	B	B	B	
A 57	AK Moers (S) 4505 / 5662	Kfz R1	B	B	B	B	B	B	B	B	B	B	B	B	B	B	B	B	B	B	B	B	B	B	B	B	B	B	B	B	B	B	
		SV R1	B	B	B	B	B	B	B	B	B	B	B	B	B	B	B	B	B	B	B	B	B	B	B	B	B	B	B	B	B	B	
		Kfz R2	B	B	B	B	B	B	B	B	B	B	B	B	B	B	B	B	B	B	B	B	B	B	B	B	B	B	B	B	B	B	
		SV R2	B	B	B	B	B	B	B	B	B	B	B	B	B	B	B	B	B	B	B	B	B	B	B	B	B	B	B	B	B	B	
A 57	Meerbusch-Bovert 4705 / 5088	Kfz R1	-	-	-	-	-	-	-	-	-	-	-	-	-	-	-	-	-	-	-	-	-	-	-	-	-	-	-	-	-	-	
		SV R1	-	-	-	-	-	-	-	-	-	-	-	-	-	-	-	-	-	-	-	-	-	-	-	-	-	-	-	-	-	-	
		Kfz R2	-	-	-	-	-	-	-	-	-	-	-	-	-	-	-	-	-	-	-	-	-	-	-	-	-	-	-	-	-	-	
		SV R2	-	-	-	-	-	-	-	-	-	-	-	-	-	-	-	-	-	-	-	-	-	-	-	-	-	-	-	-	-	-	
A 57	Neuss-Büttgen 4805 / 5052	Kfz R1	B	B	B	B	B	B	B	B	B	B	B	B	B	B	B	B	B	B	B	B	B	B	B	B	B	B	B	B	B	B	
		SV R1	B	B	B	B	B	B	B	B	B	B	B	B	B	B	B	B	B	B	B	B	B	B	B	B	B	B	B	B	B	B	
		Kfz R2	-	-	-	-	-	-	-	-	-	-	-	-	-	-	-	-	-	-	-	-	-	-	-	-	-	-	R	-	-	-	
		SV R2	-	-	-	-	-	-	-	-	-	-	-	-	-	-	-	-	-	-	-	-	-	-	-	-	-	-	R	-	-	-	
A 57	Neuss-West 4806 / 5602	Kfz R1	-	-	-	-	-	-	-	-	-	-	-	-	-	-	-	-	-	-	-	-	-	-	-	-	-	-	-	-	-	R	
		SV R1	-	-	-	-	-	-	-	-	-	-	-	-	-	-	-	-	-	-	-	-	-	-	-	-	-	-	-	-	-	R	
		Kfz R2	-	-	-	-	-	-	-	-	-	-	-	-	-	-	-	-	-	-	-	-	-	-	-	-	-	-	R	-	-	-	
		SV R2	-	-	-	-	-	-	-	-	-	-	-	-	-	-	-	-	-	-	-	-	-	-	-	-	-	-	R	-	-	-	
A 57	Neuss West (S) 4806 / 5670	Kfz R1	-	-	-	-	-	-	-	-	-	-	-	-	-	-	-	-	-	-	-	-	-	-	-	-	-	-	-	-	-	-	
		SV R1	-	-	-	-	-	-	-	-	-	-	-	-	-	-	-	-	-	-	-	-	-	-	-	-	-	-	-	-	-	-	
		Kfz R2	-	-	-	-	-	-	-	-	-	-	-	-	-	-	-	-	-	-	-	-	-	-	-	-	-	-	-	-	-	-	
		SV R2	-	-	-	-	-	-	-	-	-	-	-	-	-	-	-	-	-	-	-	-	-	-	-	-	-	-	-	-	-	-	
A 57	AD Neuss (N) 4806 / 5030	Kfz R1	-	-	-	-	-	-	-	-	-	-	-	-	-	-	-	-	-	-	-	-	-	-	-	-	-	-	-	-	-	-	
		SV R1	-	-	-	-	-	-	-	-	-	-	-	-	-	-	-	-	-	-	-	-	-	-	-	-	-	-	-	-	-	-	
		Kfz R2	-	-	-	-	-	-	-	-	-	-	-	-	-	-	-	-	-	-	-	-	-	-	-	-	-	-	-	-	-	-	
		SV R2	-	-	-	-	-	-	-	-	-	-	-	-	-	-	-	-	-	-	-	-	-	-	-	-	-	-	-	-	-	-	
A 57	AD Neuss (S) 4806 / 5014	Kfz R1	-	-	-	-	-	-	-	-	-	-	-	-	-	-	-	-	-	-	-	-	-	-	-	-	-	-	-	-	-	-	
		SV R1	-	-	-	-	-	-	-	-	-	-	-	-	-	-	-	-	-	-	-	-	-	-	-	-	-	-	-	-	-	-	
		Kfz R2	-	-	-	-	-	-	-	-	-	-	-	-	-	-	-	-	-	-	-	-	-	-	-	-	-	-	-	-	-	-	
		SV R2	-	-	-	-	-	-	-	-	-	-	-	-	-	-	-	-	-	-	-	-	-	-	-	-	-	-	-	-	-	-	

Laufzeit der Dauerzählstellen und Datenvollständigkeit Kfz und SV

Mai 2021

Str.-Kl. u. -Nr.	Zst.-Name TK / Zst.-Nr.	W.-Tag	S	S	M	D	M	D	F	S	S	M	D	M	D	F	S	S	M	D	M	D	F	S	S	M									
		Feiertag	F											F					F																
		Tag	01	02	03	04	05	06	07	08	09	10	11	12	13	14	15	16	17	18	19	20	21	22	23	24	25	26	27	28	29	30	31		
FZA/R		Datenqualität ("-" : original Gerätewert, "R" : stundenweise, "B" : tagesweise eingeschätzter Wert)																																	
A 57	AK Neuss-Süd (N) 4806 / 5601	Kfz R1	-	-	-	-	-	-	-	-	-	-	-	-	-	-	-	-	-	-	-	-	-	-	-	-	-	-	-	-	-				
		SV R1	-	-	-	-	-	-	-	-	-	-	-	-	-	-	-	-	-	-	-	-	-	-	-	-	-	-	-	-	-	-			
		Kfz R2	-	-	-	-	-	-	-	-	-	-	-	-	-	-	-	-	-	-	-	-	-	-	-	-	-	-	-	-	-	-			
		SV R2	-	-	-	-	-	-	-	-	-	-	-	-	-	-	-	-	-	-	-	-	-	-	-	-	-	-	-	-	-	-			
A 57	AK Neuss-Süd (S) 4806 / 5601	Kfz R1	-	-	-	-	-	-	-	-	-	-	-	-	-	-	-	-	-	-	-	-	-	-	-	-	-	-	-	-	-				
		SV R1	-	-	-	-	-	-	-	-	-	-	-	-	-	-	-	-	-	-	-	-	-	-	-	-	-	-	-	-	-	-			
		Kfz R2	-	-	-	-	-	-	-	-	-	R	B	B	B	R	-	-	-	-	-	-	-	-	-	-	-	-	-	-	-	-			
		SV R2	-	-	-	-	-	-	-	-	-	R	B	B	B	R	-	-	-	-	-	-	-	-	-	-	-	-	-	-	-	-			
A 57	Köln-Longerich 5007 / 5087	Kfz R1	Im Bau																																
		SV R1	Im Bau																																
		Kfz R2	Im Bau																																
		SV R2	Im Bau																																
A 59	Walsum 4406 / 5069	Kfz R1	-	-	R	R	-	-	R	-	-	R	-	R	-	-	-	-	R	R	R	R	R	-	-	-	R	R	R	R	-	R			
		SV R1	-	-	R	R	-	-	R	-	-	R	-	R	-	-	-	-	-	R	R	R	R	R	-	-	-	R	R	R	R	-	R		
		Kfz R2	-	-	-	-	-	-	-	-	-	-	-	-	-	-	-	-	-	-	-	-	-	-	-	-	-	-	-	-	-	-	-		
		SV R2	-	-	-	-	-	-	-	-	-	-	-	-	-	-	-	-	-	-	-	-	-	-	-	-	-	-	-	-	-	-	-		
A 59	Duisburg Süd 4606 / 5062	Kfz R1	-	-	-	-	-	-	-	-	-	-	-	-	-	-	-	-	-	-	-	-	-	-	-	-	-	-	-	-	-				
		SV R1	-	-	-	-	-	-	-	-	-	-	-	-	-	-	-	-	-	-	-	-	-	-	-	-	-	-	-	-	-	-			
		Kfz R2	-	-	-	-	-	-	-	-	-	-	-	-	-	-	-	-	-	-	-	-	-	-	-	-	-	-	-	-	-	-	-		
		SV R2	-	-	-	-	-	-	-	-	-	-	-	-	-	-	-	-	-	-	-	-	-	-	-	-	-	-	-	-	-	-	-		
A 59	Düsseldorf-Urdenbach 4807 / 5090	Kfz R1	-	-	-	-	-	-	-	-	-	-	-	-	-	-	-	-	-	-	-	-	-	-	-	-	-	-	-	-	-				
		SV R1	-	-	-	-	-	-	-	-	-	-	-	-	-	-	-	-	-	-	-	-	-	-	-	-	-	-	-	-	-	-			
		Kfz R2	-	-	-	-	-	-	-	-	-	-	-	-	-	-	-	-	-	-	-	-	-	-	-	-	-	-	-	-	-	-	-		
		SV R2	-	-	-	-	-	-	-	-	-	-	-	-	-	-	-	-	-	-	-	-	-	-	-	-	-	-	-	-	-	-	-		
A 59	Langenfeld 4907 / 5007	Kfz R1	-	-	-	-	-	-	-	-	-	-	-	-	-	-	-	-	-	-	-	-	-	-	-	-	-	-	-	-	-				
		SV R1	-	-	-	-	-	-	-	-	-	-	-	-	-	-	-	-	-	-	-	-	-	-	-	-	-	-	-	-	-	-			
		Kfz R2	-	-	-	-	-	-	-	-	-	-	-	-	-	-	-	-	-	-	-	-	-	R	-	-	-	-	-	-	-	-	-		
		SV R2	-	-	-	-	-	-	-	-	-	-	-	-	-	-	-	-	-	-	-	-	-	R	-	-	-	-	-	-	-	-	-		
A 59	AK Heumar (Flughfn.) 5008 / 5674	Kfz R1	-	-	-	-	-	-	-	-	-	-	-	-	-	-	-	-	-	-	-	-	-	-	-	-	-	-	-	-	-				
		SV R1	-	-	-	-	-	-	-	-	-	-	-	-	-	-	-	-	-	-	-	-	-	-	-	-	-	-	-	-	-	-			
		Kfz R2	-	-	-	-	-	-	-	-	-	-	-	-	-	-	-	-	-	-	-	-	-	-	-	-	-	-	-	-	-	-	-		
		SV R2	-	-	-	-	-	-	-	-	-	-	-	-	-	-	-	-	-	-	-	-	-	-	-	-	-	-	-	-	-	-	-		
A 59	Flughafen Köln/Bonn 5108 / 5089	Kfz R1	-	-	-	-	-	-	-	-	-	-	-	-	-	-	-	-	-	-	-	-	-	-	-	-	-	-	-	-	-				
		SV R1	-	-	-	-	-	-	-	-	-	-	-	-	-	-	-	-	-	-	-	-	-	-	-	-	-	-	-	-	-	-			
		Kfz R2	-	-	-	-	-	-	-	-	-	-	-	-	-	-	-	-	-	-	-	-	-	-	-	-	-	-	-	-	-	-	-		
		SV R2	-	-	-	-	-	-	-	-	-	-	-	-	-	-	-	-	-	-	-	-	-	-	-	-	-	-	-	-	-	-	-		
A 59	AD St. Augustin (N) 5208 / 5057	Kfz R1	-	-	-	-	-	-	-	-	-	-	-	-	-	-	-	-	-	-	-	-	-	-	-	-	-	-	-	-	-				
		SV R1	-	-	-	-	-	-	-	-	-	-	-	-	-	-	-	-	-	-	-	-	-	-	-	-	-	-	-	-	-	-			
		Kfz R2	-	-	-	-	-	-	-	-	-	-	-	-	-	-	-	-	-	-	-	-	-	-	-	-	-	-	-	-	-	-	-		
		SV R2	-	-	-	-	-	-	-	-	-	-	-	-	-	-	-	-	-	-	-	-	-	-	-	-	-	-	-	-	-	-	-		
A 59	AD St. Augustin (S) 5208 / 5628	Kfz R1	-	-	-	-	-	-	-	-	-	-	-	-	-	-	-	-	-	-	-	-	-	-	-	-	-	-	-	-	-				
		SV R1	-	-	-	-	-	-	-	-	-	-	-	-	-	-	-	-	-	-	-	-	-	-	-	-	-	-	-	-	-	-			
		Kfz R2	B	B	B	B	B	B	B	B	B	B	B	B	B	B	B	B	B	B	B	B	B	B	B	B	B	B	R	R	R	R	B	B	R
		SV R2	B	B	B	B	B	B	B	B	B	B	B	B	B	B	B	B	B	B	B	B	B	B	B	B	B	B	R	R	R	R	B	B	R
A 59	AD Bonn-Beuel (N) 5208 / 5056	Kfz R1	-	-	-	-	-	-	-	-	-	-	-	-	-	-	-	-	-	-	-	-	-	-	-	-	-	-	-	-	-	-			
		SV R1	-	-	-	-	-	-	-	-	-	-	-	-	-	-	-	-	-	-	-	-	-	-	-	-	-	-	-	-	-	-	-		
		Kfz R2	-	-	-	-	-	-	-	-	-	-	-	-	-	-	-	-	-	-	-	-	-	-	-	-	-	-	-	-	-	-	-	-	
		SV R2	-	-	-	-	-	-	-	-	-	-	-	-	-	-	-	-	-	-	-	-	-	-	-	-	-	-	-	-	-	-	-	-	
A 59	AD Bonn-Beuel (S) 5208 / 5633	Kfz R1	-	-	-	-	-	-	-	-	-	-	-	-	-	-	-	-	-	-	-	-	-	-	-	-	-	-	-	-	-	-			
		SV R1	-	-	-	-	-	-	-	-	-	-	-	-	-	-	-	-	-	-	-	-	-	-	-	-	-	-	-	-	-	-	-		
		Kfz R2	-	-	-	-	-	-	-	-	-	-	-	-	-	-	-	-	-	-	-	-	-	-	-	-	-	-	-	-	-	-	-	-	
		SV R2	-	-	-	-	-	-	-	-	-	-	-	-	-	-	-	-	-	-	-	-	-	-	-	-	-	-	-	-	-	-	-	-	
A 59	AK Bonn Ost (N) 5208 / 5625	Kfz R1	B	B	B	B	B	B	B	B	B	B	B	B	B	B	B	B	B	B	B	B	B	B	B	B	B	B	B	B	B	B			
		SV R1	B	B	B	B	B	B	B	B	B	B	B	B	B	B	B	B	B	B	B	B	B	B	B	B	B	B	B	B	B	B	B		
		Kfz R2	-	-	-	-	-	-	-	-	-	-	-	-	-	-	-	-	-	-	-	-	-	-	-	-	-	-	-	-	-	-	-	-	
		SV R2	-	-	-	-	-	-	-	-	-	-	-	-	-	-	-	-	-	-	-	-	-	-	-	-	-	-	-	-	-	-	-	-	

Laufzeit der Dauerzählstellen und Datenvollständigkeit Kfz und SV

Mai 2021

Str.-Kl. u. -Nr.	Zst.-Name TK / Zst.-Nr.	W.-Tag	S	S	M	D	M	D	F	S	S	M	D	M	D	F	S	S	M	D	M	D	F	S	S	M	D	M	D	F	S	S	M
		Feiertag	F																F		F												
		Tag	01	02	03	04	05	06	07	08	09	10	11	12	13	14	15	16	17	18	19	20	21	22	23	24	25	26	27	28	29	30	31
FZA/R		Datenqualität ("-": original Gerätewert, "R": stundenweise, "B": tagesweise eingeschätzter Wert)																															
A 61	Schwanenhaus 4603 / 5076	Kfz R1	-	-	-	-	-	-	-	-	-	-	-	-	-	-	-	-	-	-	-	-	-	-	-	-	-	-	-	-	-	-	
		SV R1	-	-	-	-	-	-	-	-	-	-	-	-	-	-	-	-	-	-	-	-	-	-	-	-	-	-	-	-	-	-	
		Kfz R2	-	-	-	-	-	-	-	-	-	-	-	-	-	-	-	-	-	-	-	-	-	-	-	-	-	-	-	-	-	-	
		SV R2	-	-	-	-	-	-	-	-	-	-	-	-	-	-	-	-	-	-	-	-	-	-	-	-	-	-	-	-	-	-	
A 61	MG-Wickrath 4804 / 5042	Kfz R1	-	-	-	-	-	-	-	-	-	-	-	-	-	-	-	-	-	-	-	-	-	-	-	-	-	-	-	-	-		
		SV R1	-	-	-	-	-	-	-	-	-	-	-	-	-	-	-	-	-	-	-	-	-	-	-	-	-	-	-	-	-		
		Kfz R2	-	-	-	-	-	-	-	-	-	-	-	-	-	-	-	-	-	-	-	-	-	-	-	-	-	-	-	-	-	-	
		SV R2	-	-	-	-	-	-	-	-	-	-	-	-	-	-	-	-	-	-	-	-	-	-	-	-	-	-	-	-	-	-	
A 61	AK Kerpen (N) 5106 / 5059	Kfz R1	-	-	-	-	-	-	-	-	-	-	-	-	-	-	-	-	-	-	-	-	-	-	-	-	-	-	-	-	-		
		SV R1	-	-	-	-	-	-	-	-	-	-	-	-	-	-	-	-	-	-	-	-	-	-	-	-	-	-	-	-	-		
		Kfz R2	-	-	-	-	-	-	-	-	-	-	-	-	-	-	-	-	-	-	-	-	-	-	-	-	-	-	-	-	-	-	
		SV R2	-	-	-	-	-	-	-	-	-	-	-	-	-	-	-	-	-	-	-	-	-	-	-	-	-	-	-	-	-	-	
A 61	AK Kerpen (S) 5106 / 5621	Kfz R1	-	-	-	-	-	-	-	-	-	-	-	-	-	-	-	-	-	-	-	-	-	-	-	-	-	-	-	-	-		
		SV R1	-	-	-	-	-	-	-	-	-	-	-	-	-	-	-	-	-	-	-	-	-	-	-	-	-	-	-	-	-		
		Kfz R2	-	-	-	-	-	-	-	-	-	-	-	-	-	-	-	-	-	-	-	-	-	-	-	-	-	-	-	-	-	-	
		SV R2	-	-	-	-	-	-	-	-	-	-	-	-	-	-	-	-	-	-	-	-	-	-	-	-	-	-	-	-	-	-	
A 61	Miel 5307 / 5080	Kfz R1	-	-	-	-	-	-	-	-	-	-	-	-	-	-	-	-	-	-	-	-	-	-	-	-	-	-	-	-	-		
		SV R1	-	-	-	-	-	-	-	-	-	-	-	-	-	-	-	-	-	-	-	-	-	-	-	-	-	-	-	-	-		
		Kfz R2	-	-	-	-	-	-	-	-	-	-	-	-	-	-	-	-	-	-	-	-	-	-	-	-	-	-	-	-	-	-	
		SV R2	-	-	-	-	-	-	-	-	-	-	-	-	-	-	-	-	-	-	-	-	-	-	-	-	-	-	-	-	-	-	
A 445	Wickede 4413 / 5167	Kfz R1	-	-	-	-	-	-	-	-	-	-	-	-	-	-	-	-	-	-	R	-	-	-	-	-	-	-	-	-	-		
		SV R1	-	-	-	-	-	-	-	-	-	-	-	-	-	-	-	-	-	-	-	R	-	-	-	-	-	-	-	-	-		
		Kfz R2	-	-	-	-	-	-	-	-	-	-	-	-	-	-	-	-	-	-	-	-	R	-	-	-	-	-	-	-	-	-	
		SV R2	-	-	-	-	-	-	-	-	-	-	-	-	-	-	-	-	-	-	-	-	R	-	-	-	-	-	-	-	-	-	
A 445	Werl-West 4413 / 5137	Kfz R1	-	-	-	-	-	-	-	-	-	-	-	-	-	-	-	-	-	-	-	R	-	-	-	-	-	-	-	-	-		
		SV R1	-	-	-	-	-	-	-	-	-	-	-	-	-	-	-	-	-	-	-	-	R	-	-	-	-	-	-	-	-		
		Kfz R2	-	-	-	-	-	-	-	-	-	-	-	-	-	-	-	-	-	-	-	-	-	R	-	-	-	-	-	-	-	-	
		SV R2	-	-	-	-	-	-	-	-	-	-	-	-	-	-	-	-	-	-	-	-	-	R	-	-	-	-	-	-	-	-	
A 448	Bochum-Hamme 4509 / 5152	Kfz R1	Im Bau																														
		SV R1	Im Bau																														
		Kfz R2	Im Bau																														
		SV R2	Im Bau																														
A 448	Bochum (W) 4509 / 5168	Kfz R1	Im Bau																														
		SV R1	Im Bau																														
		Kfz R2	Im Bau																														
		SV R2	Im Bau																														
A 524	Ratingen 4607 / 5039	Kfz R1	wegen langer Ausfallzeit derzeit keine Schätzung																														
		SV R1	wegen langer Ausfallzeit derzeit keine Schätzung																														
		Kfz R2	wegen langer Ausfallzeit derzeit keine Schätzung																														
		SV R2	wegen langer Ausfallzeit derzeit keine Schätzung																														
A 535	W-Saurenhaus 4708 / 5248	Kfz R1	-	-	-	-	-	-	-	-	-	-	-	-	-	-	-	-	-	-	-	-	-	-	-	-	-	-	-	-			
		SV R1	-	-	-	-	-	-	-	-	-	-	-	-	-	-	-	-	-	-	-	-	-	-	-	-	-	-	-	-	-		
		Kfz R2	-	-	-	-	-	-	-	-	-	-	-	-	-	-	-	-	-	-	-	-	-	-	-	-	-	-	-	-	-		
		SV R2	-	-	-	-	-	-	-	-	-	-	-	-	-	-	-	-	-	-	-	-	-	-	-	-	-	-	-	-	-		
A 535	Velbert Nord 4608 / 5249	Kfz R1	-	-	-	-	-	-	-	-	-	-	-	-	-	-	-	-	-	-	-	-	-	-	-	-	-	-	-	-			
		SV R1	-	-	-	-	-	-	-	-	-	-	-	-	-	-	-	-	-	-	-	-	-	-	-	-	-	-	-	-			
		Kfz R2	-	-	-	-	-	-	-	-	-	-	-	-	-	-	-	-	-	-	-	-	-	-	-	-	-	-	-	-	-		
		SV R2	-	-	-	-	-	-	-	-	-	-	-	-	-	-	-	-	-	-	-	-	-	-	-	-	-	-	-	-	-		
A 544	AK Aachen (SW) 5103 / 5653	Kfz R1	wegen langer Ausfallzeit derzeit keine Schätzung																														
		SV R1	wegen langer Ausfallzeit derzeit keine Schätzung																														
		Kfz R2	wegen langer Ausfallzeit derzeit keine Schätzung																														
		SV R2	wegen langer Ausfallzeit derzeit keine Schätzung																														
A 553	Bliesheim 5207 / 5029	Kfz R1	-	-	-	-	-	-	-	-	-	-	-	-	-	-	-	-	-	-	-	-	-	-	-	-	-	-	-	-			
		SV R1	-	-	-	-	-	-	-	-	-	-	-	-	-	-	-	-	-	-	-	-	-	-	-	-	-	-	-	-	-		
		Kfz R2	-	-	-	-	-	-	-	-	-	-	-	-	-	-	-	-	-	-	-	-	-	-	-	-	-	-	-	-	-		
		SV R2	-	-	-	-	-	-	-	-	-	-	-	-	-	-	-	-	-	-	-	-	-	-	-	-	-	-	-	-	-		

Laufzeit der Dauerzählstellen und Datenvollständigkeit Kfz und SV

Mai 2021

Str.-Kl. u. -Nr.	Zst.-Name TK / Zst.-Nr.	W.-Tag	S	S	M	D	M	D	F	S	S	M	D	M	D	F	S	S	M	D	M	D	F	S	S	M	D	M	D	F	S	S	M
		Feiertag	F																F														
		Tag	01	02	03	04	05	06	07	08	09	10	11	12	13	14	15	16	17	18	19	20	21	22	23	24	25	26	27	28	29	30	31
FZA/R		Datenqualität ("-" : original Gerätewert, "R" : stundenweise, "B" : tagesweise eingeschätzter Wert)																															
A 555	Godorf 5107 / 5036	Kfz R1	-	-	-	-	-	-	-	-	-	-	-	-	-	-	-	-	-	-	-	-	-	-	-	-	-	-	-	-	-	-	-
		SV R1	-	-	-	-	-	-	-	-	-	-	-	-	-	-	-	-	-	-	-	-	-	-	-	-	-	-	-	-	-	-	-
		Kfz R2	-	-	-	-	-	-	-	-	-	-	-	-	-	-	-	-	-	-	-	-	-	-	-	-	-	-	-	-	-	-	-
		SV R2	-	-	-	-	-	-	-	-	-	-	-	-	-	-	-	-	-	-	-	-	-	-	-	-	-	-	-	-	-	-	-
A 559	Gremberghoven 5008 / 5086	Kfz R1	B	B	B	B	B	B	R	-	-	-	-	-	-	-	-	-	-	-	-	-	-	-	-	-	-	-	-	-	-	-	
		SV R1	B	B	B	B	B	B	R	-	-	-	-	-	-	-	-	-	-	-	-	-	-	-	-	-	-	-	-	-	-	-	
		Kfz R2	B	B	B	B	B	B	R	-	-	-	-	-	-	-	-	-	-	-	-	-	-	-	-	-	-	-	-	-	-	-	-
		SV R2	B	B	B	B	B	B	R	-	-	-	-	-	-	-	-	-	-	-	-	-	-	-	-	-	-	-	-	-	-	-	-
A 560	AD St.Augustin (O) 5208 / 5629	Kfz R1	-	-	-	-	-	-	-	-	R	-	-	-	-	-	-	-	-	-	R	-	-	-	R	-	-	-	-	-	-	-	
		SV R1	-	-	-	-	-	-	-	-	R	-	-	-	-	-	-	-	-	-	R	-	-	-	R	-	-	-	-	-	-	-	
		Kfz R2	-	-	-	-	-	-	-	-	-	-	-	-	-	-	-	-	-	-	-	-	-	-	-	-	-	-	-	-	-	-	-
		SV R2	-	-	-	-	-	-	-	-	-	-	-	-	-	-	-	-	-	-	-	-	-	-	-	-	-	-	-	-	-	-	-
A 560	AK BN-Siegburg (W) 5209 / 5632	Kfz R1	-	-	-	-	-	-	-	-	-	-	-	-	-	-	-	-	-	-	-	-	-	-	-	-	-	-	-	-	-	-	
		SV R1	-	-	-	-	-	-	-	-	-	-	-	-	-	-	-	-	-	-	-	-	-	-	-	-	-	-	-	-	-	-	
		Kfz R2	-	-	-	-	-	-	-	-	-	-	-	-	-	-	-	-	-	-	-	-	-	-	-	-	-	-	-	-	-	-	-
		SV R2	-	-	-	-	-	-	-	-	-	-	-	-	-	-	-	-	-	-	-	-	-	-	-	-	-	-	-	-	-	-	-
A 560	AK BN-Siegburg (O) 5209 / 5630	Kfz R1	-	-	-	-	-	-	-	-	-	-	-	-	-	-	-	-	-	-	-	-	-	-	-	-	-	-	-	-	-	-	
		SV R1	-	-	-	-	-	-	-	-	-	-	-	-	-	-	-	-	-	-	-	-	-	-	-	-	-	-	-	-	-	-	
		Kfz R2	-	-	-	-	-	-	-	-	-	-	-	-	-	-	-	-	-	-	-	-	-	-	-	-	-	-	-	-	-	-	-
		SV R2	-	-	-	-	-	-	-	-	-	-	-	-	-	-	-	-	-	-	-	-	-	-	-	-	-	-	-	-	-	-	-
A 560	Hennef 5209 / 5051	Kfz R1	-	-	-	-	-	-	-	-	-	-	-	-	-	-	-	-	-	-	-	-	-	-	-	-	-	-	-	-	-	-	
		SV R1	-	-	-	-	-	-	-	-	-	-	-	-	-	-	-	-	-	-	-	-	-	-	-	-	-	-	-	-	-	-	
		Kfz R2	-	-	-	-	-	-	-	-	-	-	-	-	-	-	-	-	-	-	-	-	-	-	-	-	-	-	-	-	-	-	-
		SV R2	-	-	-	-	-	-	-	-	-	-	-	-	-	-	-	-	-	-	-	-	-	-	-	-	-	-	-	-	-	-	-
A 562	AK Bonn Ost (W) 5208 / 5055	Kfz R1	B	B	B	B	B	B	B	B	B	B	B	B	B	B	B	B	B	B	B	B	B	B	B	B	B	B	B	B	B	B	
		SV R1	B	B	B	B	B	B	B	B	B	B	B	B	B	B	B	B	B	B	B	B	B	B	B	B	B	B	B	B	B	B	
		Kfz R2	-	-	-	-	-	-	-	-	-	-	-	-	-	-	-	-	-	-	-	-	-	-	-	-	-	-	-	-	-	-	-
		SV R2	-	-	-	-	-	-	-	-	-	-	-	-	-	-	-	-	-	-	-	-	-	-	-	-	-	-	-	-	-	-	-
A 562	AK Bonn-Ost (O) 5208 / 5626	Kfz R1	-	-	-	-	R	-	-	-	-	-	-	-	-	-	-	R	-	-	-	-	-	-	-	-	-	-	-	-	-	-	
		SV R1	-	-	-	-	R	-	-	-	-	-	-	-	-	-	-	R	-	-	-	-	-	-	-	-	-	-	-	-	-	-	
		Kfz R2	-	-	-	-	-	-	-	-	-	-	-	-	-	-	-	-	-	-	-	-	-	-	-	-	-	-	-	-	-	-	-
		SV R2	-	-	-	-	-	-	-	-	-	-	-	-	-	-	-	-	-	-	-	-	-	-	-	-	-	-	-	-	-	-	-
A 565	AD Bonn-Beuel (W) 5208 / 5634	Kfz R1	-	-	-	-	-	-	-	-	-	-	-	-	-	-	-	-	-	-	-	-	-	-	-	-	-	-	-	-	-	-	
		SV R1	-	-	-	-	-	-	-	-	-	-	-	-	-	-	-	-	-	-	-	-	-	-	-	-	-	-	-	-	-	-	
		Kfz R2	-	-	-	-	-	-	-	-	-	-	-	-	-	-	-	-	-	-	-	-	-	-	-	-	-	-	-	-	-	-	-
		SV R2	-	-	-	-	-	-	-	-	-	-	-	-	-	-	-	-	-	-	-	-	-	-	-	-	-	-	-	-	-	-	-
A 565	Meckenheim-Merl 5308 / 5013	Kfz R1	-	-	-	-	-	-	-	-	-	-	-	-	-	-	-	-	-	-	-	-	-	-	-	-	-	-	-	-	-	R	
		SV R1	-	-	-	-	-	-	-	-	-	-	-	-	-	-	-	-	-	-	-	-	-	-	-	-	-	-	-	-	-	R	
		Kfz R2	-	-	-	-	-	-	-	-	-	-	-	-	-	-	-	-	-	-	-	-	-	-	-	-	-	-	-	-	-	-	R
		SV R2	-	-	-	-	-	-	-	-	-	-	-	-	-	-	-	-	-	-	-	-	-	-	-	-	-	-	-	-	-	-	R
B 1	AC-Vaalsequartier 5202 / 5253	Kfz R1	-	-	-	-	-	-	-	-	-	-	-	-	-	-	-	-	-	-	-	-	-	-	-	-	-	-	-	-	-	-	
		SV R1	-	-	-	-	-	-	-	-	-	-	-	-	-	-	-	-	-	-	-	-	-	-	-	-	-	-	-	-	-	-	
		Kfz R2	-	-	-	-	-	-	-	-	-	-	-	-	-	-	-	-	-	-	-	-	-	-	-	-	-	-	-	-	-	-	-
		SV R2	-	-	-	-	-	-	-	-	-	-	-	-	-	-	-	-	-	-	-	-	-	-	-	-	-	-	-	-	-	-	-
B 1	Horn 2 4119 / 5339	Kfz R1	-	-	-	-	-	-	-	-	-	-	-	-	-	-	-	-	-	-	-	-	-	-	-	-	-	-	-	-	-	-	
		SV R1	-	-	-	-	-	-	-	-	-	-	-	-	-	-	-	-	-	-	-	-	-	-	-	-	-	-	-	-	-	-	
		Kfz R2	-	-	-	-	-	-	-	-	-	-	-	-	-	-	-	-	-	-	-	-	-	-	-	-	-	-	-	-	-	-	-
		SV R2	-	-	-	-	-	-	-	-	-	-	-	-	-	-	-	-	-	-	-	-	-	-	-	-	-	-	-	-	-	-	-
B 7	Warburg West 4520 / 5331	Kfz R1	-	-	-	-	-	-	-	-	-	-	-	-	-	-	-	-	-	-	-	-	-	-	-	B	-	-	-	-	-	-	
		SV R1	-	-	-	-	-	-	-	-	-	-	-	-	-	-	-	-	-	-	-	-	-	-	-	B	-	-	-	-	-	-	
		Kfz R2	-	-	-	-	-	-	-	-	-	-	-	-	-	-	-	-	-	-	-	-	-	-	-	-	-	-	-	-	-	-	-
		SV R2	-	-	-	-	-	-	-	-	-	-	-	-	-	-	-	-	-	-	-	-	-	-	-	-	-	-	-	-	-	-	-
B 7	Düsseldorf-Heerdt 4706 / 5031	Kfz R1	-	-	-	-	-	-	-	-	-	-	-	R	-	-	-	-	-	R	-	-	-	-	-	-	-	-	-	-	-	R	
		SV R1	-	-	-	-	-	-	-	-	-	-	-	R	-	-	-	-	-	R	-	-	-	-	-	-	-	-	-	-	-	R	
		Kfz R2	-	-	-	-	-	-	-	-	-	-	-	-	-	-	-	-	-	-	-	-	-	-	-	-	-	-	-	-	-	-	-
		SV R2	-	-	-	-	-	-	-	-	-	-	-	-	-	-	-	-	-	-	-	-	-	-	-	-	-	-	-	-	-	-	-

Laufzeit der Dauerzählstellen und Datenvollständigkeit Kfz und SV

Mai 2021

Str.-Kl. u. -Nr.	Zst.-Name TK / Zst.-Nr.	W.-Tag	S	S	M	D	M	D	F	S	S	M	D	M	D	F	S	S	M	D	M	D	F	S	S	M	D	M	D	F	S	S	M					
		Feiertag	F																F	F																		
		Tag	01	02	03	04	05	06	07	08	09	10	11	12	13	14	15	16	17	18	19	20	21	22	23	24	25	26	27	28	29	30	31					
FZA/R	Datenqualität ("-" : original Gerätewert, "R" : stundenweise, "B" : tagesweise eingeschätzter Wert)																																					
B 8	Elten (B) 4002 / 5254	Kfz R1	-	-	-	-	-	-	-	-	-	-	-	-	-	-	-	-	-	-	-	-	-	-	-	-	-	-	-	-	-	-						
		SV R1	-	-	-	-	-	-	-	-	-	-	-	-	-	-	-	-	-	-	-	-	-	-	-	-	-	-	-	-	-	-	-					
		Kfz R2	-	-	-	-	-	-	-	-	-	-	-	-	-	-	-	-	-	-	-	-	-	-	-	-	-	-	-	-	-	-	-					
		SV R2	-	-	-	-	-	-	-	-	-	-	-	-	-	-	-	-	-	-	-	-	-	-	-	-	-	-	-	-	-	-	-					
B 9	Kranenburg 4102 / 5255	Kfz R1	-	-	-	-	-	-	-	-	-	-	-	-	-	-	-	-	-	-	-	-	-	-	-	-	-	-	-	-	-	-						
		SV R1	-	-	-	-	-	-	-	-	-	-	-	-	-	-	-	-	-	-	-	-	-	-	-	-	-	-	-	-	-	-	-					
		Kfz R2	-	-	-	-	-	-	-	-	-	-	-	-	-	-	-	-	-	-	-	-	-	-	-	-	-	-	-	-	-	-	-	-				
		SV R2	-	-	-	-	-	-	-	-	-	-	-	-	-	-	-	-	-	-	-	-	-	-	-	-	-	-	-	-	-	-	-	-				
B 9	Geldern (O) 4403 / 5251	Kfz R1	-	-	-	-	-	-	-	-	-	-	-	-	-	-	-	-	-	-	-	-	-	-	-	-	-	-	-	-	-	-						
		SV R1	-	-	-	-	-	-	-	-	-	-	-	-	-	-	-	-	-	-	-	-	-	-	-	-	-	-	-	-	-	-	-					
		Kfz R2	-	-	-	-	-	-	-	-	-	-	-	-	-	-	-	-	-	-	-	-	-	-	-	-	-	-	-	-	-	-	-	-				
		SV R2	-	-	-	-	-	-	-	-	-	-	-	-	-	-	-	-	-	-	-	-	-	-	-	-	-	-	-	-	-	-	-	-				
B 9	Krefeld-Hüls 4604 / 5275	Kfz R1	-	-	-	-	-	-	-	-	-	-	-	-	-	-	-	-	-	-	-	-	-	-	-	-	-	-	-	-	-	-	-					
		SV R1	-	-	-	-	-	-	-	-	-	-	-	-	-	-	-	-	-	-	-	-	-	-	-	-	-	-	-	-	-	-	-	-				
		Kfz R2	-	-	-	-	-	-	-	-	-	-	-	-	-	-	-	-	-	-	-	-	-	-	-	-	-	-	-	-	-	-	-	-	-			
		SV R2	-	-	-	-	-	-	-	-	-	-	-	-	-	-	-	-	-	-	-	-	-	-	-	-	-	-	-	-	-	-	-	-	-			
B 9	Dormagen 4806 / 5267	Kfz R1	-	-	-	-	-	-	-	-	-	-	-	-	-	-	-	-	-	-	-	-	-	-	-	-	-	-	-	-	-	-	-	-				
		SV R1	-	-	-	-	-	-	-	-	-	-	-	-	-	-	-	-	-	-	-	-	-	-	-	-	-	-	-	-	-	-	-	-	-			
		Kfz R2	-	-	-	-	-	-	-	-	-	-	-	-	-	-	-	-	-	-	-	-	-	-	-	-	-	-	-	-	-	-	-	-	-	-		
		SV R2	-	-	-	-	-	-	-	-	-	-	-	-	-	-	-	-	-	-	-	-	-	-	-	-	-	-	-	-	-	-	-	-	-	-		
B 9	Goch (S) 4302 / 5240	Kfz R1	-	-	-	-	-	-	-	-	-	-	-	-	-	-	-	-	-	-	-	-	-	-	-	-	-	-	-	-	-	-	-	-				
		SV R1	-	-	-	-	-	-	-	-	-	-	-	-	-	-	-	-	-	-	-	-	-	-	-	-	-	-	-	-	-	-	-	-	-			
		Kfz R2	-	-	-	-	-	-	-	-	-	-	-	-	-	-	-	-	-	-	-	-	-	-	-	-	-	-	-	-	-	-	-	-	-	-		
		SV R2	-	-	-	-	-	-	-	-	-	-	-	-	-	-	-	-	-	-	-	-	-	-	-	-	-	-	-	-	-	-	-	-	-	-		
B 42	AK Bonn Ost (S) 5208 / 5627	Kfz R1	-	-	-	-	R	-	-	-	-	-	-	-	-	-	-	R	-	-	-	-	-	-	-	-	-	-	-	-	-	-	-	-				
		SV R1	-	-	-	-	R	-	-	-	-	-	-	-	-	-	-	R	-	-	-	-	-	-	-	-	-	-	-	-	-	-	-	-	-			
		Kfz R2	B	B	B	B	B	B	B	B	B	B	B	B	B	B	B	B	B	B	B	B	B	B	B	B	B	B	B	B	B	B	B	B	B			
		SV R2	B	B	B	B	B	B	B	B	B	B	B	B	B	B	B	B	B	B	B	B	B	B	B	B	B	B	B	B	B	B	B	B	B			
B 51	Ostbevern 3913 / 5329	Kfz R1	-	-	-	-	-	-	-	-	-	-	-	-	-	-	-	-	-	-	-	-	-	-	-	-	-	-	-	-	-	-	-	-				
		SV R1	-	-	-	-	-	-	-	-	-	-	-	-	-	-	-	-	-	-	-	-	-	-	-	-	-	-	-	-	-	-	-	-	-			
		Kfz R2	-	-	-	-	-	-	-	-	-	-	-	-	-	-	-	-	-	-	-	-	-	-	-	-	-	-	-	-	-	-	-	-	-	-		
		SV R2	-	-	-	-	-	-	-	-	-	-	-	-	-	-	-	-	-	-	-	-	-	-	-	-	-	-	-	-	-	-	-	-	-	-		
B 51	Telgte 4012 / 5330	Kfz R1	-	-	-	-	-	-	-	-	-	-	-	-	-	-	-	-	-	-	-	-	-	-	-	-	-	-	-	-	-	-	-	-	-			
		SV R1	-	-	-	-	-	-	-	-	-	-	-	-	-	-	-	-	-	-	-	-	-	-	-	-	-	-	-	-	-	-	-	-	-	-		
		Kfz R2	-	-	-	-	-	-	-	-	-	-	-	-	-	-	-	-	-	-	-	-	-	-	-	-	-	-	-	-	-	-	-	-	-	-	-	
		SV R2	-	-	-	-	-	-	-	-	-	-	-	-	-	-	-	-	-	-	-	-	-	-	-	-	-	-	-	-	-	-	-	-	-	-	-	
B 51	Tondorf (S) 5506 / 5236	Kfz R1	-	-	-	-	-	-	-	-	-	-	-	-	-	-	-	-	-	-	-	-	-	-	-	-	-	-	-	-	-	-	-	-	-			
		SV R1	-	-	-	-	-	-	-	-	-	-	-	-	-	-	-	-	-	-	-	-	-	-	-	-	-	-	-	-	-	-	-	-	-	-		
		Kfz R2	-	-	-	-	-	-	-	-	-	-	-	-	-	-	-	-	-	-	-	-	-	-	-	-	-	-	-	-	-	-	-	-	-	-	-	
		SV R2	-	-	-	-	-	-	-	-	-	-	-	-	-	-	-	-	-	-	-	-	-	-	-	-	-	-	-	-	-	-	-	-	-	-	-	
B 51	Dahlem 5605 / 5235	Kfz R1	-	-	-	-	-	-	-	-	-	-	-	-	-	-	-	-	-	-	-	-	-	-	-	-	-	-	-	-	-	-	-	-	-	-		
		SV R1	-	-	-	-	-	-	-	-	-	-	-	-	-	-	-	-	-	-	-	-	-	-	-	-	-	-	-	-	-	-	-	-	-	-	-	
		Kfz R2	-	-	-	-	-	-	-	-	-	-	-	-	-	-	-	-	-	-	-	-	-	-	-	-	-	-	-	-	-	-	-	-	-	-	-	-
		SV R2	-	-	-	-	-	-	-	-	-	-	-	-	-	-	-	-	-	-	-	-	-	-	-	-	-	-	-	-	-	-	-	-	-	-	-	-
B 54	Gronau-Amtsvenn 3807 / 5313	Kfz R1	B	B	B	B	B	B	B	B	B	B	B	B	B	B	B	B	B	B	B	B	B	B	B	B	B	B	B	B	B	B	B	B	B			
		SV R1	B	B	B	B	B	B	B	B	B	B	B	B	B	B	B	B	B	B	B	B	B	B	B	B	B	B	B	B	B	B	B	B	B	B		
		Kfz R2	B	B	B	B	B	B	B	B	B	B	B	B	B	B	B	B	B	B	B	B	B	B	B	B	B	B	B	B	B	B	B	B	B	B	B	
		SV R2	B	B	B	B	B	B	B	B	B	B	B	B	B	B	B	B	B	B	B	B	B	B	B	B	B	B	B	B	B	B	B	B	B	B	B	
B 54	Altenberge 2 3910 / 5338	Kfz R1	-	-	-	-	-	-	-	-	-	-	-	-	-	-	-	-	-	-	-	-	-	-	-	-	-	-	-	-	-	-	-	-	-	-		
		SV R1	-	-	-	-	-	-	-	-	-	-	-	-	-	-	-	-	-	-	-	-	-	-	-	-	-	-	-	-	-	-	-	-	-	-	-	
		Kfz R2	-	-	-	-	-	-	-	-	-	-	-	-	-	-	-	-	-	-	-	-	-	-	-	-	-	-	-	-	-	-	-	-	-	-	-	-
		SV R2	-	-	-	-	-	-	-	-	-	-	-	-	-	-	-	-	-	-	-	-	-	-	-	-	-	-	-	-	-	-	-	-	-	-	-	-
B 54	Drensteinfurt (N) 4111 / 5348	Kfz R1	-	-	-	-	-	-	-	-	-	-	-	-	-	-	-	-	-	-	-	-	-	-	-	-	-	-	-	-	-	-	-	-	-	-		
		SV R1	-	-	-	-	-	-	-	-	-	-	-	-	-	-	-	-	-	-	-	-	-	-	-	-	-	-	-	-	-	-	-	-	-	-	-	
		Kfz R2	-	-	-	-	-	-	-	-	-	-	-	-	-	-	-	-	-	-	-	-	-	-	-	-	-	-	-	-	-	-	-	-	-	-	-	-
		SV R2	-	-	-	-	-	-	-	-	-	-	-	-	-	-	-	-	-	-	-	-	-	-	-	-	-	-	-	-	-	-	-	-	-	-	-	-

Laufzeit der Dauerzählstellen und Datenvollständigkeit Kfz und SV

Mai 2021

Str.-Kl. u. -Nr.	Zst.-Name TK / Zst.-Nr.	W.-Tag	S	S	M	D	M	D	F	S	S	M	D	M	D	F	S	S	M	D	M	D	F	S	S	M	D	M	D	F	S	S	M					
		Feiertag	F																F																			
		Tag	01	02	03	04	05	06	07	08	09	10	11	12	13	14	15	16	17	18	19	20	21	22	23	24	25	26	27	28	29	30	31					
FZA/R		Datenqualität ("-" : original Gerätewert, "R" : stundenweise, "B" : tagesweise eingeschätzter Wert)																																				
B 54	Ascheberg-Herbern 4212 / 5370	Kfz R1	-	-	-	-	-	-	-	-	-	-	-	-	-	-	-	-	-	-	-	-	-	-	-	-	-	-	-	-	-	-	-					
		SV R1	-	-	-	-	-	-	-	-	-	-	-	-	-	-	-	-	-	-	-	-	-	-	-	-	-	-	-	-	-	-	-					
		Kfz R2	-	-	-	-	-	-	-	-	-	-	-	-	-	-	-	-	-	-	-	-	-	-	-	-	-	-	-	-	-	-	-	-				
		SV R2	-	-	-	-	-	-	-	-	-	-	-	-	-	-	-	-	-	-	-	-	-	-	-	-	-	-	-	-	-	-	-	-				
B 54	Werne-Langern 4311 / 5371	Kfz R1	-	-	-	-	-	-	-	-	-	-	-	-	-	-	-	-	-	-	-	-	-	-	-	-	-	-	-	-	-	-	-					
		SV R1	-	-	-	-	-	-	-	-	-	-	-	-	-	-	-	-	-	-	-	-	-	-	-	-	-	-	-	-	-	-	-					
		Kfz R2	-	-	-	-	-	-	-	-	-	-	-	-	-	-	-	-	-	-	-	-	-	-	-	-	-	-	-	-	-	-	-	-				
		SV R2	-	-	-	-	-	-	-	-	-	-	-	-	-	-	-	-	-	-	-	-	-	-	-	-	-	-	-	-	-	-	-	-				
B 54	Dortmund-Brechten 4410 / 5318	Kfz R1	B	B	B	B	B	B	B	B	B	B	B	R	B	R	R	B	B	B	B	B	B	B	B	R	B	B	B	B	B	B	B					
		SV R1	B	B	B	B	B	B	B	B	B	B	B	R	B	R	R	B	B	B	B	B	B	B	B	R	B	B	B	B	B	B	B					
		Kfz R2	B	B	B	B	B	B	B	B	B	B	B	B	R	B	R	R	B	B	B	B	B	B	B	R	B	B	B	B	B	B	B	B				
		SV R2	B	B	B	B	B	B	B	B	B	B	B	B	R	B	R	R	B	B	B	B	B	B	B	R	B	B	B	B	B	B	B	B				
B 54	Kierspe-Volme 4811 / 5372	Kfz R1	-	-	-	-	-	-	-	-	-	-	-	-	-	-	-	-	-	-	-	-	-	-	-	-	-	-	-	-	-	-	-					
		SV R1	-	-	-	-	-	-	-	-	-	-	-	-	-	-	-	-	-	-	-	-	-	-	-	-	-	-	-	-	-	-	-	-				
		Kfz R2	-	-	-	-	-	-	-	-	-	-	-	-	-	-	-	-	-	-	-	-	-	-	-	-	-	-	-	-	-	-	-	-	-			
		SV R2	-	-	-	-	-	-	-	-	-	-	-	-	-	-	-	-	-	-	-	-	-	-	-	-	-	-	-	-	-	-	-	-	-			
B 54	Meinerzhagen 4811 / 5304	Kfz R1	B	-	-	-	-	-	-	-	-	-	-	-	-	-	-	-	-	-	-	-	-	-	-	-	-	-	-	-	-	-	-					
		SV R1	B	-	-	-	-	-	-	-	-	-	-	-	-	-	-	-	-	-	-	-	-	-	-	-	-	-	-	-	-	-	-	-				
		Kfz R2	B	-	-	-	-	-	-	R	R	R	R	R	R	R	R	-	-	R	R	R	-	R	R	R	R	R	R	R	R	R	R	R	R			
		SV R2	B	-	-	-	-	-	R	R	R	R	R	R	R	R	R	-	-	R	R	R	-	R	R	R	R	R	R	R	R	R	R	R	R			
B 54	Olpe-Altenkleusheim 4913 / 5373	Kfz R1	-	-	-	-	-	-	-	-	-	-	-	-	-	-	-	-	-	-	-	-	-	-	-	-	-	-	-	-	-	-	-					
		SV R1	-	-	-	-	-	-	-	-	-	-	-	-	-	-	-	-	-	-	-	-	-	-	-	-	-	-	-	-	-	-	-	-				
		Kfz R2	-	-	-	-	-	-	-	-	-	-	-	-	-	-	-	-	-	-	-	-	-	-	-	-	-	-	-	-	-	-	-	-	-			
		SV R2	-	-	-	-	-	-	-	-	-	-	-	-	-	-	-	-	-	-	-	-	-	-	-	-	-	-	-	-	-	-	-	-	-			
B 54	Kreuztal-Buschhütten 5013 / 5374	Kfz R1	-	-	-	-	-	-	-	-	-	-	-	-	-	-	-	-	-	-	-	-	-	-	-	-	-	-	-	-	-	-	-	-				
		SV R1	-	-	-	-	-	-	-	-	-	-	-	-	-	-	-	-	-	-	-	-	-	-	-	-	-	-	-	-	-	-	-	-	-			
		Kfz R2	-	-	-	-	-	-	-	-	-	-	-	-	-	-	-	-	-	-	-	-	-	-	-	-	-	-	-	-	-	-	-	-	-	-		
		SV R2	-	-	-	-	-	-	-	-	-	-	-	-	-	-	-	-	-	-	-	-	-	-	-	-	-	-	-	-	-	-	-	-	-	-		
B 55	Warstein Süd 4516 / 5375	Kfz R1	-	-	-	-	-	-	-	-	-	-	-	-	-	-	-	-	-	-	-	-	-	-	-	-	-	-	-	-	-	-	-	-				
		SV R1	-	-	-	-	-	-	-	-	-	-	-	-	-	-	-	-	-	-	-	-	-	-	-	-	-	-	-	-	-	-	-	-	-			
		Kfz R2	-	-	-	-	-	-	-	-	-	-	-	-	-	-	-	-	-	-	-	-	-	-	-	-	-	-	-	-	-	-	-	-	-	-		
		SV R2	-	-	-	-	-	-	-	-	-	-	-	-	-	-	-	-	-	-	-	-	-	-	-	-	-	-	-	-	-	-	-	-	-	-		
B 55	Grevenbrück 4814 / 5342	Kfz R1	-	-	-	-	-	-	-	-	-	-	-	-	-	-	-	-	-	-	-	-	-	-	-	-	-	-	-	-	-	-	-	-				
		SV R1	-	-	-	-	-	-	-	-	-	-	-	-	-	-	-	-	-	-	-	-	-	-	-	-	-	-	-	-	-	-	-	-	-			
		Kfz R2	-	-	-	-	-	-	-	-	-	-	-	-	-	-	-	-	-	-	-	-	-	-	-	-	-	-	-	-	-	-	-	-	-	-		
		SV R2	-	-	-	-	-	-	-	-	-	-	R	B	B	B	B	B	B	B	B	B	B	B	B	B	B	B	B	B	B	B	B	B	B	B		
B 55	Bergneustadt 4912 / 5264	Kfz R1	-	-	-	-	-	-	-	-	-	-	-	-	-	-	-	-	-	-	-	-	-	-	-	-	-	-	-	-	-	-	-	-	-			
		SV R1	-	-	-	-	-	-	-	-	-	-	-	-	-	-	-	-	-	-	-	-	-	-	-	-	-	-	-	-	-	-	-	-	-			
		Kfz R2	-	-	-	-	-	-	-	-	-	-	-	-	-	-	-	-	-	-	-	-	-	-	-	-	-	-	-	-	-	-	-	-	-	-		
		SV R2	-	-	-	-	-	-	-	-	-	-	-	-	-	-	-	-	-	-	-	-	-	-	-	-	-	-	-	-	-	-	-	-	-	-		
B 55	Derschlag 5011 / 5223	Kfz R1	-	-	-	-	-	-	-	-	-	-	-	-	-	-	-	-	-	-	-	-	-	-	-	-	-	-	-	-	-	-	-	-	-			
		SV R1	-	-	-	-	-	-	-	-	-	-	-	-	-	-	-	-	-	-	-	-	-	-	-	-	-	-	-	-	-	-	-	-	-	-		
		Kfz R2	-	-	-	-	-	-	-	-	-	-	-	-	-	-	-	-	-	-	-	-	-	-	-	-	-	-	-	-	-	-	-	-	-	-	-	
		SV R2	-	-	-	-	-	-	-	-	-	-	-	-	-	-	-	-	-	-	-	-	-	-	-	-	-	-	-	-	-	-	-	-	-	-	-	
B 55	Elsdorf 5005 / 5247	Kfz R1	-	-	-	-	-	-	-	-	-	-	-	-	-	-	-	-	-	-	-	-	-	-	-	-	-	-	-	-	-	-	-	-	-			
		SV R1	-	-	-	-	-	-	-	-	-	-	-	-	-	-	-	-	-	-	-	-	-	-	-	-	-	-	-	-	-	-	-	-	-	-		
		Kfz R2	-	-	-	-	-	-	-	-	-	-	-	-	-	-	-	-	-	-	-	-	-	-	-	-	-	-	-	-	-	-	-	-	-	-	-	
		SV R2	-	-	-	-	-	-	-	-	-	-	-	-	-	-	-	-	-	-	-	-	-	-	-	-	-	-	-	-	-	-	-	-	-	-	-	
B 56	Siegburg-Stallberg 5109 / 5220	Kfz R1	-	-	-	-	-	-	-	-	-	-	-	-	-	-	-	-	-	-	-	-	-	-	-	-	-	-	-	-	-	-	-	-	-			
		SV R1	-	-	-	-	-	-	-	-	-	-	-	-	-	-	-	-	-	-	-	-	-	-	-	-	-	-	-	-	-	-	-	-	-	-		
		Kfz R2	-	-	-	-	-	-	-	-	-	-	-	-	-	-	-	-	-	-	-	-	-	-	-	-	-	-	-	-	-	-	-	-	-	-	-	
		SV R2	-	-	-	-	-	-	-	-	-	-	-	-	-	-	-	-	-	-	-	-	-	-	-	-	-	-	-	-	-	-	-	-	-	-	-	
B 56	Swisttal-Buschhoven 5208 / 5274	Kfz R1	-	-	-	-	-	-	-	-	-	-	-	-	-	-	-	-	-	-	-	-	-	-	-	-	-	-	-	-	-	-	-	-	-	-		
		SV R1	-	-	-	-	-	-	-	-	-	-	-	-	-	-	-	-	-	-	-	-	-	-	-	-	-	-	-	-	-	-	-	-	-	-	-	
		Kfz R2	-	-	-	-	-	-	-	-	-	-	-	-	-	-	-	-	-	-	-	-	-	-	-	-	-	-	-	-	-	-	-	-	-	-	-	-
		SV R2	-	-	-	-	-	-	-	-	-	-	-	-	-	-	-	-	-	-	-	-	-	-	-	-	-	-	-	-	-	-	-	-	-	-	-	-

Laufzeit der Dauerzählstellen und Datenvollständigkeit Kfz und SV

Mai 2021

Str.-Kl. u. -Nr.	Zst.-Name TK / Zst.-Nr.	W.-Tag	S	S	M	D	M	D	F	S	S	M	D	M	D	F	S	S	M	D	M	D	F	S	S	M	D	M	D	F	S	S	M
		Feiertag	F																F														
		Tag	01	02	03	04	05	06	07	08	09	10	11	12	13	14	15	16	17	18	19	20	21	22	23	24	25	26	27	28	29	30	31
FZA/R		Datenqualität ("-": original Gerätewert, "R": stundenweise, "B": tagesweise eingeschätzter Wert)																															
B 57	Menzeler Heide (N) 4405 / 5229	Kfz R1	-	-	-	-	-	-	-	-	-	-	-	-	-	-	-	-	-	-	-	-	-	-	-	-	-	-	-	-	-	-	-
		SV R1	-	-	-	-	-	-	-	-	-	-	-	-	-	-	-	-	-	-	-	-	-	-	-	-	-	-	-	-	-	-	-
		Kfz R2	-	-	-	-	-	-	-	-	-	-	-	-	-	-	-	-	-	-	-	-	-	-	-	-	-	-	-	-	-	-	-
		SV R2	-	-	-	-	-	-	-	-	-	-	-	-	-	-	-	-	-	-	-	-	-	-	-	-	-	-	-	-	-	-	-
B 57	Mönchengladb.-Rheindahlen 4804 / 5273	Kfz R1	-	-	-	-	-	-	-	-	-	-	-	-	-	-	-	-	-	-	-	-	-	-	-	-	-	-	-	-	-	-	
		SV R1	-	-	-	-	-	-	-	-	-	-	-	-	-	-	-	-	-	-	-	-	-	-	-	-	-	-	-	-	-	-	
		Kfz R2	-	-	-	-	-	-	-	-	-	-	-	-	-	-	-	-	-	-	-	-	-	-	-	-	-	-	-	-	-	-	-
		SV R2	-	-	-	-	-	-	-	-	-	-	-	-	-	-	-	-	-	-	-	-	-	-	-	-	-	-	-	-	-	-	-
B 57	Alsdorf-Olden 5102 / 5213	Kfz R1	-	-	-	-	-	-	-	-	-	-	-	-	-	-	-	-	-	-	-	-	-	-	-	-	-	-	-	-	-	-	
		SV R1	-	-	-	-	-	-	-	-	-	-	-	-	-	-	-	-	-	-	-	-	-	-	-	-	-	-	-	-	-	-	
		Kfz R2	-	-	-	-	-	-	-	-	-	-	-	-	-	-	-	-	-	-	-	-	-	-	-	-	-	-	-	-	-	-	-
		SV R2	-	-	-	-	-	-	-	-	-	-	-	-	-	-	-	-	-	-	-	-	-	-	-	-	-	-	-	-	-	-	-
B 57	Aachen-Köpfchen 5202 / 5263	Kfz R1	-	-	-	-	-	-	-	-	-	-	-	-	-	-	-	-	-	-	-	-	-	-	-	-	-	-	-	-	-	-	
		SV R1	-	-	-	-	-	-	-	-	-	-	-	-	-	-	-	-	-	-	-	-	-	-	-	-	-	-	-	-	-	-	
		Kfz R2	-	-	-	-	-	-	-	-	-	-	-	-	-	-	-	-	-	-	-	-	-	-	-	-	-	-	-	-	-	-	-
		SV R2	-	-	-	-	-	-	-	-	-	-	-	-	-	-	-	-	-	-	-	-	-	-	-	-	-	-	-	-	-	-	-
B 58	Dorsten (O) 4207 / 5316	Kfz R1	-	-	-	-	-	-	-	-	-	-	-	-	-	-	-	-	-	-	-	-	-	-	-	-	-	-	-	-	-	-	
		SV R1	-	-	-	-	-	-	-	-	-	-	-	-	-	-	-	-	-	-	-	-	-	-	-	-	-	-	-	-	-	-	
		Kfz R2	-	-	-	-	-	-	-	-	-	-	-	-	-	-	-	-	-	-	-	-	-	-	-	-	-	-	-	-	-	-	-
		SV R2	-	-	-	-	-	-	-	-	-	-	-	-	-	-	-	-	-	-	-	-	-	-	-	-	-	-	-	-	-	-	-
B 58	Lüdinghausen-West 4210 / 5360	Kfz R1	-	-	-	-	-	-	-	-	-	-	-	-	-	-	-	-	-	-	-	-	-	-	-	-	-	-	-	-	-	-	
		SV R1	-	-	-	-	-	-	-	-	-	-	-	-	-	-	-	-	-	-	-	-	-	-	-	-	-	-	-	-	-	-	
		Kfz R2	-	-	-	-	-	-	-	-	-	R	-	-	-	-	-	-	-	-	-	-	-	-	-	-	-	-	-	-	-	-	-
		SV R2	-	-	-	-	-	-	-	-	-	R	-	-	-	-	-	-	-	-	-	-	-	-	-	-	-	-	-	-	-	-	-
B 58	Ascheberg West 4210 / 5376	Kfz R1	-	-	-	-	-	-	-	-	-	-	-	-	-	-	-	-	-	-	-	-	-	-	-	-	-	-	-	-	-	-	
		SV R1	-	-	-	-	-	-	-	-	-	-	-	-	-	-	-	-	-	-	-	-	-	-	-	-	-	-	-	-	-	-	
		Kfz R2	-	-	-	-	-	-	-	-	-	-	-	-	-	-	-	-	-	-	-	-	-	-	-	-	-	-	-	-	-	-	-
		SV R2	-	-	-	-	-	-	-	-	-	-	-	-	-	-	-	-	-	-	-	-	-	-	-	-	-	-	-	-	-	-	-
B 58	Geldern (N) 4403 / 5252	Kfz R1	-	-	-	-	-	-	-	-	-	-	-	-	-	-	-	-	-	-	-	-	-	-	-	-	-	-	-	-	-	-	
		SV R1	-	-	-	-	-	-	-	-	-	-	-	-	-	-	-	-	-	-	-	-	-	-	-	-	-	-	-	-	-	-	
		Kfz R2	-	-	-	-	-	-	-	-	-	-	-	-	-	-	-	-	-	-	-	-	-	-	-	-	-	-	-	-	-	-	-
		SV R2	-	-	-	-	-	-	-	-	-	-	-	-	-	-	-	-	-	-	-	-	-	-	-	-	-	-	-	-	-	-	-
B 58	Menzeler Heide (W) 4405 / 5230	Kfz R1	-	-	-	-	-	-	-	-	-	-	-	-	-	-	-	-	-	-	-	-	-	-	-	-	-	-	-	-	-	-	
		SV R1	-	-	-	-	-	-	-	-	-	-	-	-	-	-	-	-	-	-	-	-	-	-	-	-	-	-	-	-	-	-	
		Kfz R2	-	-	-	-	-	-	-	-	-	-	-	-	-	-	-	-	-	-	-	-	-	-	-	-	-	-	-	-	-	-	-
		SV R2	-	-	-	-	-	-	-	-	-	-	-	-	-	-	-	-	-	-	-	-	-	-	-	-	-	-	-	-	-	-	-
B 58	Straelen 2 (Bundesstr.) 4503 / 5257	Kfz R1	-	-	-	-	-	-	-	-	-	-	-	-	-	-	-	-	-	-	-	-	-	-	-	-	-	-	-	-	-	-	
		SV R1	-	-	-	-	-	-	-	-	-	-	-	-	-	-	-	-	-	-	-	-	-	-	-	-	-	-	-	-	-	-	
		Kfz R2	-	-	-	-	-	-	-	-	-	-	-	-	-	-	-	-	-	-	-	-	-	-	-	-	-	-	-	-	-	-	-
		SV R2	-	-	-	-	-	-	-	-	-	-	-	-	-	-	-	-	-	-	-	-	-	-	-	-	-	-	-	-	-	-	-
B 59	Pulheim 4906 / 5214	Kfz R1	-	-	-	-	-	-	-	-	-	-	-	-	-	-	-	-	-	-	-	-	-	-	-	-	-	-	-	-	-	-	
		SV R1	-	-	-	-	-	-	-	-	-	-	-	-	-	-	-	-	-	-	-	-	-	-	-	-	-	-	-	-	-	-	
		Kfz R2	-	-	-	-	-	-	-	-	-	-	-	-	-	-	-	-	-	-	-	-	-	-	-	-	-	-	-	-	-	-	-
		SV R2	-	-	-	-	-	-	-	-	-	-	-	-	-	-	-	-	-	-	-	-	-	-	-	-	-	-	-	-	-	-	-
B 61	Petershagen 2 3619 / 5336	Kfz R1	-	-	-	-	-	-	-	-	-	-	-	-	-	-	-	-	-	-	-	-	-	-	-	-	-	-	-	-	-	-	
		SV R1	-	-	-	-	-	-	-	-	-	-	-	-	-	-	-	-	-	-	-	-	-	-	-	-	-	-	-	-	-	-	
		Kfz R2	-	-	-	-	-	-	-	-	-	-	-	-	-	-	-	-	-	-	-	-	-	-	-	-	-	-	-	-	-	-	-
		SV R2	-	-	-	-	-	-	-	-	-	-	-	-	-	-	-	-	-	-	-	-	-	-	-	-	-	-	-	-	-	-	-
B 61	Barkhausen 3719 / 5368	Kfz R1	-	-	-	-	-	-	-	-	-	-	-	-	-	-	-	-	-	-	-	-	-	-	-	-	-	-	-	-	-	-	
		SV R1	-	-	-	-	-	-	-	-	-	-	-	-	-	-	-	-	-	-	-	-	-	-	-	-	-	-	-	-	-	-	
		Kfz R2	-	-	-	-	-	-	-	-	-	-	-	-	-	-	-	-	-	-	-	-	-	-	-	-	-	-	-	-	-	-	-
		SV R2	-	-	-	-	-	-	-	-	-	-	-	-	-	-	-	-	-	-	-	-	-	-	-	-	-	-	-	-	-	-	-
B 61	Ostwestfalendamm 3917 / 5386	Kfz R1	-	-	-	-	-	-	-	-	-	-	-	-	-	-	-	-	-	-	-	-	-	-	-	-	-	-	-	-	R	R	
		SV R1	-	-	-	-	-	-	-	-	-	-	-	-	-	-	-	-	-	-	-	-	-	-	-	-	-	-	-	-	R	R	
		Kfz R2	-	-	-	-	-	-	-	-	-	-	-	-	-	-	-	-	-	-	-	-	-	-	-	-	-	-	-	-	R	R	
		SV R2	-	-	-	-	-	-	-	-	-	-	-	-	-	-	-	-	-	-	-	-	-	-	-	-	-	-	-	-	R	R	

Laufzeit der Dauerzählstellen und Datenvollständigkeit Kfz und SV

Mai 2021

Str.-Kl. u. -Nr.	Zst.-Name TK / Zst.-Nr.	W.-Tag	S	S	M	D	M	D	F	S	S	M	D	M	D	F	S	S	M	D	M	D	F	S	S	M	D	M	D	F	S	S	M	
		Feiertag	F																F		F		M											
		Tag	01	02	03	04	05	06	07	08	09	10	11	12	13	14	15	16	17	18	19	20	21	22	23	24	25	26	27	28	29	30	31	
FZA/R		Datenqualität ("-" : original Gerätewert, "R" : stundenweise, "B" : tagesweise eingeschätzter Wert)																																
B 61	Linteler See 4116 / 5377	Kfz R1	-	-	-	-	-	-	-	-	-	-	-	-	-	-	-	-	-	-	-	-	-	-	-	-	-	-	-	-	-	-	-	
		SV R1	-	-	-	-	-	-	-	-	-	-	-	-	-	-	-	-	-	-	-	-	-	-	-	-	-	-	-	-	-	-	-	
		Kfz R2	-	-	-	-	-	-	-	-	-	-	-	-	-	-	-	-	-	-	-	-	-	-	-	-	-	-	-	-	-	-	-	-
		SV R2	-	-	-	-	-	-	-	-	-	-	-	-	-	-	-	-	-	-	-	-	-	-	-	-	-	-	-	-	-	-	-	-
B 62	Netphen-Afholderbach 5014 / 5354	Kfz R1	-	-	-	-	-	-	-	-	-	-	-	-	-	-	-	-	-	-	-	-	-	-	-	-	-	-	-	-	-	-	-	
		SV R1	-	-	-	-	-	-	-	-	-	-	-	-	-	-	-	-	-	-	-	-	-	-	-	-	-	-	-	-	-	-	-	
		Kfz R2	-	-	-	-	-	-	-	-	-	-	-	-	-	-	-	-	-	-	-	-	-	-	-	-	-	-	-	-	-	-	-	-
		SV R2	-	-	-	-	-	-	-	-	-	-	-	-	-	-	-	-	-	-	-	-	-	-	-	-	-	-	-	-	-	-	-	-
B 63	Hamm-Heessen 4212 / 5361	Kfz R1	-	-	-	-	-	-	-	-	-	-	-	-	-	-	R	-	-	-	-	-	-	-	-	-	-	-	-	-	-	-	-	
		SV R1	-	-	-	-	-	-	-	-	-	-	-	-	-	-	R	-	-	-	-	-	-	-	-	-	-	-	-	-	-	-	-	
		Kfz R2	-	-	-	-	-	-	-	-	-	-	-	-	-	-	R	-	-	-	-	-	-	-	-	-	-	-	-	-	-	-	-	-
		SV R2	-	-	-	-	-	-	-	-	-	-	-	-	-	-	R	-	-	-	-	-	-	-	-	-	-	-	-	-	-	-	-	-
B 63	Drensteinfurt 4212 / 5302	Kfz R1	-	-	-	-	-	-	-	-	-	-	-	-	-	-	-	-	-	-	-	-	-	-	-	-	-	-	-	-	-	-	-	
		SV R1	-	-	-	-	-	-	-	-	-	-	-	-	-	-	-	-	-	-	-	-	-	-	-	-	-	-	-	-	-	-	-	
		Kfz R2	-	-	-	-	-	-	-	-	-	-	-	-	-	-	-	-	-	-	-	-	-	-	-	-	-	-	-	-	-	-	-	-
		SV R2	-	-	-	-	-	-	-	-	-	-	-	-	-	-	-	-	-	-	-	-	-	-	-	-	-	-	-	-	-	-	-	-
B 64	Bad Driburg Süd 4220 / 5378	Kfz R1	B	B	B	B	B	B	B	B	B	B	B	B	B	B	B	B	B	B	B	B	B	B	B	B	B	B	B	B	B	B	B	
		SV R1	B	B	B	B	B	B	B	B	B	B	B	B	B	B	B	B	B	B	B	B	B	B	B	B	B	B	B	B	B	B	B	
		Kfz R2	-	-	-	-	-	-	-	-	-	-	-	-	-	-	-	-	-	-	-	-	-	-	-	-	-	-	-	-	-	-	-	-
		SV R2	-	-	-	-	-	-	-	-	-	-	-	-	-	-	-	-	-	-	-	-	-	-	-	-	-	-	-	-	-	-	-	-
B 64	Delbrück-West 4217 / 5355	Kfz R1	-	-	-	-	-	-	-	-	-	-	-	-	-	-	-	-	-	-	-	-	-	-	-	-	-	-	-	-	-	-	-	
		SV R1	-	-	-	-	-	-	-	-	-	-	-	-	-	-	-	-	-	-	-	-	-	-	-	-	-	-	-	-	-	-	-	
		Kfz R2	-	-	-	-	-	-	-	-	-	-	-	-	-	-	-	-	-	-	-	-	-	-	-	-	-	-	-	-	-	-	-	-
		SV R2	-	-	-	-	-	-	-	-	-	-	-	-	-	-	-	-	-	-	-	-	-	-	-	-	-	-	-	-	-	-	-	-
B 66	Bl-Hillegossen 4017 / 5337	Kfz R1	-	-	-	-	-	-	-	-	-	-	-	-	-	-	-	-	-	-	-	-	-	-	-	-	-	-	-	-	-	-	-	
		SV R1	-	-	-	-	-	-	-	-	-	-	-	-	-	-	-	-	-	-	-	-	-	-	-	-	-	-	-	-	-	-	-	
		Kfz R2	-	-	-	-	-	-	-	-	-	-	-	-	-	-	-	-	-	-	-	-	-	-	-	-	-	-	-	-	-	-	-	-
		SV R2	-	-	-	-	-	-	-	-	-	-	-	-	-	-	-	-	-	-	-	-	-	-	-	-	-	-	-	-	-	-	-	-
B 68	Halle-Gartnisch 3916 / 5303	Kfz R1	-	-	-	-	-	-	-	-	-	-	-	-	-	-	-	-	-	-	-	-	-	-	-	-	-	-	-	-	-	-	-	
		SV R1	-	-	-	-	-	-	-	-	-	-	-	-	-	-	-	-	-	-	-	-	-	-	-	-	-	-	-	-	-	-	-	
		Kfz R2	-	-	-	-	-	-	-	-	-	-	-	-	-	-	-	-	-	-	-	-	-	-	-	-	-	-	-	-	-	-	-	-
		SV R2	-	-	-	-	-	-	-	-	-	-	-	-	-	-	-	-	-	-	-	-	-	-	-	-	-	-	-	-	-	-	-	-
B 68	Lichtenau 4319 / 5351	Kfz R1	-	-	-	-	-	-	-	-	-	-	-	-	-	-	-	-	-	-	-	-	-	-	-	-	-	-	-	-	-	-	R	
		SV R1	-	-	-	-	-	-	-	-	-	-	-	-	-	-	-	-	-	-	-	-	-	-	-	-	-	-	-	-	-	-	R	
		Kfz R2	-	-	-	-	-	-	-	-	-	-	-	-	-	-	-	-	-	-	-	-	-	-	-	-	-	-	-	-	-	-	-	-
		SV R2	-	-	-	-	-	-	-	-	-	-	-	-	-	-	-	-	-	-	-	-	-	-	-	-	-	-	-	-	-	-	-	-
B 70	Heek Ost 3808 / 5379	Kfz R1	-	-	-	-	-	-	-	-	-	-	-	-	-	-	-	-	-	-	-	-	-	-	-	-	-	-	-	-	-	-	-	
		SV R1	-	-	-	-	-	-	-	-	-	-	-	-	-	-	-	-	-	-	-	-	-	-	-	-	-	-	-	-	-	-	-	
		Kfz R2	-	-	-	-	-	-	-	-	-	-	-	-	-	-	-	-	-	-	-	-	-	-	-	-	-	-	-	-	-	-	-	-
		SV R2	-	-	-	-	-	-	-	-	-	-	-	-	-	-	-	-	-	-	-	-	-	-	-	-	-	-	-	-	-	-	-	-
B 70	Vreden-Süd 3906 / 5362	Kfz R1	-	-	-	-	-	-	-	-	-	-	-	-	-	-	-	-	-	-	-	-	-	-	-	-	-	-	-	-	-	-	-	
		SV R1	-	-	-	-	-	-	-	-	-	-	-	-	-	-	-	-	-	-	-	-	-	-	-	-	-	-	-	-	-	-	-	
		Kfz R2	-	-	-	-	-	-	-	-	-	-	-	-	-	-	-	-	-	-	-	-	-	-	-	-	-	-	-	-	-	-	-	-
		SV R2	-	-	-	-	-	-	-	-	-	-	-	-	-	-	-	-	-	-	-	-	-	-	-	-	-	-	-	-	-	-	-	-
B 70	Lünten 3907 / 5380	Kfz R1	-	-	-	-	-	-	-	-	-	-	-	-	-	-	-	-	-	-	-	-	-	-	-	-	-	-	-	-	-	-	-	
		SV R1	-	-	-	-	-	-	-	-	-	-	-	-	-	-	-	-	-	-	-	-	-	-	-	-	-	-	-	-	-	-	-	
		Kfz R2	-	-	-	-	-	-	-	-	-	-	-	-	-	-	-	-	-	-	-	-	-	-	-	-	-	-	-	-	-	-	-	-
		SV R2	-	-	-	-	-	-	-	-	-	-	-	-	-	-	-	-	-	-	-	-	-	-	-	-	-	-	-	-	-	-	-	-
B 70	Raesfeld West 4206 / 5381	Kfz R1	-	-	-	-	-	-	-	-	-	-	-	-	-	-	-	-	-	-	-	-	-	-	-	-	-	-	-	-	-	-	-	
		SV R1	-	-	-	-	-	-	-	-	-	-	-	-	-	-	-	-	-	-	-	-	-	-	-	-	-	-	-	-	-	-	-	
		Kfz R2	-	-	-	-	-	-	-	-	-	-	-	-	-	-	-	-	-	-	-	-	-	-	-	-	-	-	-	-	-	-	-	-
		SV R2	-	-	-	-	-	-	-	-	-	-	-	-	-	-	-	-	-	-	-	-	-	-	-	-	-	-	-	-	-	-	-	-
B 83	Beverungen-Wehrden 4222 / 5382	Kfz R1	-	-	-	-	-	-	-	-	-	-	-	-	-	-	-	-	-	-	-	-	-	-	-	-	-	-	-	-	-	-	-	
		SV R1	-	-	-	-	-	-	-	-	-	-	-	-	-	-	-	-	-	-	-	-	-	-	-	-	-	-	-	-	-	-	-	
		Kfz R2	-	-	-	-	-	-	-	-	-	-	-	-	-	-	-	-	-	-	-	-	-	-	-	-	-	-	-	-	-	-	-	-
		SV R2	-	-	-	-	-	-	-	-	-	-	-	-	-	-	-	-	-	-	-	-	-	-	-	-	-	-	-	-	-	-	-	-

Laufzeit der Dauerzählstellen und Datenvollständigkeit Kfz und SV

Mai 2021

Str.-Kl. u. -Nr.	Zst.-Name TK / Zst.-Nr.	W.-Tag	S	S	M	D	M	D	F	S	S	M	D	M	D	F	S	S	M	D	M	D	F	S	S	M	D	M	D	F	S	S	M
		Feiertag	F																F		F												
		Tag	01	02	03	04	05	06	07	08	09	10	11	12	13	14	15	16	17	18	19	20	21	22	23	24	25	26	27	28	29	30	31
FZA/R		Datenqualität ("-": original Gerätewert, "R": stundenweise, "B": tagesweise eingeschätzter Wert)																															
B 219	Greven (N) 3811 / 5350	Kfz R1	-	-	-	-	-	-	-	-	-	-	-	-	-	-	-	-	-	-	-	-	-	-	-	-	-	-	-	-	-	-	
		SV R1	-	-	-	-	-	-	-	-	-	-	-	-	-	-	-	-	-	-	-	-	-	-	-	-	-	-	-	-	-	-	
		Kfz R2	-	-	-	-	-	-	-	-	-	-	-	-	-	-	-	-	-	-	-	-	-	-	-	-	-	-	-	-	-	-	-
		SV R2	-	-	-	-	-	-	-	-	-	-	-	-	-	-	-	-	-	-	-	-	-	-	-	-	-	-	-	-	-	-	-
B 220	Emmerich 4103 / 5258	Kfz R1	-	-	-	-	-	-	-	-	-	-	-	-	-	-	-	-	-	-	-	-	-	-	-	-	-	-	-	-	-	-	
		SV R1	-	-	-	-	-	-	-	-	-	-	-	-	-	-	-	-	-	-	-	-	-	-	-	-	-	-	-	-	-	-	
		Kfz R2	-	-	-	-	-	-	-	-	-	-	-	-	-	-	-	-	-	-	-	-	-	-	-	-	-	-	-	-	-	-	-
		SV R2	-	-	-	-	-	-	-	-	-	-	-	-	-	-	-	-	-	-	-	-	-	-	-	-	-	-	-	-	-	-	-
B 221	Brüggen (N) 4703 / 5432	Kfz R1	-	-	-	-	-	-	-	-	-	-	-	-	-	-	-	-	-	-	-	-	-	-	-	-	-	-	-	-	-	-	
		SV R1	-	-	-	-	-	-	-	-	-	-	-	-	-	-	-	-	-	-	-	-	-	-	-	-	-	-	-	-	-	-	
		Kfz R2	-	-	-	-	-	-	-	-	-	-	-	-	-	-	-	-	-	-	-	-	-	-	-	-	-	-	-	-	-	-	-
		SV R2	-	-	-	-	-	-	-	-	-	-	-	-	-	-	-	-	-	-	-	-	-	-	-	-	-	-	-	-	-	-	-
B 221	Arsbeck 4803 / 5276	Kfz R1	-	-	-	-	-	-	-	-	-	-	-	-	-	-	-	-	-	-	-	-	-	-	-	-	-	-	-	-	-	-	
		SV R1	-	-	-	-	-	-	-	-	-	-	-	-	-	-	-	-	-	-	-	-	-	-	-	-	-	-	-	-	-	-	
		Kfz R2	-	-	-	-	-	-	-	-	-	-	-	-	-	-	-	-	-	-	-	-	-	-	-	-	-	-	-	-	-	-	-
		SV R2	-	-	-	-	-	-	-	-	-	-	-	-	-	-	-	-	-	-	-	-	-	-	-	-	-	-	-	-	-	-	-
B 221	Heinsberg 4902 / 5259	Kfz R1	-	-	-	-	-	-	-	-	-	-	-	-	-	-	-	-	-	-	-	-	-	-	-	-	-	-	-	-	-	-	
		SV R1	-	-	-	-	-	-	-	-	-	-	-	-	-	-	-	-	-	-	-	-	-	-	-	-	-	-	-	-	-	-	
		Kfz R2	-	-	-	-	-	-	-	-	-	-	-	-	-	-	-	-	-	-	-	-	-	-	-	-	-	-	-	-	-	-	-
		SV R2	-	-	-	-	-	-	-	-	-	-	-	-	-	-	-	-	-	-	-	-	-	-	-	-	-	-	-	-	-	-	-
B 224	Bottrop 4407 / 5344	Kfz R1	-	-	-	-	-	-	-	-	-	-	-	-	-	-	-	-	-	-	-	-	-	-	-	-	-	-	-	-	-	-	
		SV R1	-	-	-	-	-	-	-	-	-	-	-	-	-	-	-	-	-	-	-	-	-	-	-	-	-	-	-	-	-	-	
		Kfz R2	-	-	-	-	-	-	-	-	-	-	-	-	-	-	-	-	-	-	-	-	-	-	-	-	-	-	-	-	-	-	-
		SV R2	-	-	-	-	-	-	-	-	-	-	-	-	-	-	-	-	-	-	-	-	-	-	-	-	-	-	-	-	-	-	-
B 226	Gedern 4510 / 5272	Kfz R1	-	-	-	-	-	-	-	-	-	-	-	-	-	-	-	-	-	-	-	-	-	-	-	-	-	-	-	-	-	-	
		SV R1	-	-	-	-	-	-	-	-	-	-	-	-	-	-	-	-	-	-	-	-	-	-	-	-	-	-	-	-	-	-	
		Kfz R2	-	-	-	-	-	-	-	-	-	-	-	-	-	-	-	-	-	-	-	-	-	-	-	-	-	-	-	-	-	-	-
		SV R2	-	-	-	-	-	-	-	-	-	-	-	-	-	-	-	-	-	-	-	-	-	-	-	-	-	-	-	-	-	-	-
B 226	Wanne-Eickel Ost 4409 / 5364	Kfz R1	-	-	-	-	-	-	-	-	-	-	-	-	-	-	-	-	-	-	-	-	-	-	-	-	-	-	-	-	-	-	
		SV R1	-	-	-	-	-	-	-	-	-	-	-	-	-	-	-	-	-	-	-	-	-	-	-	-	-	-	-	-	-	-	
		Kfz R2	-	-	-	-	-	-	-	-	-	-	-	-	-	-	-	-	-	-	-	-	-	-	-	-	-	-	-	-	-	-	-
		SV R2	-	-	-	-	-	-	-	-	-	-	-	-	-	-	-	-	-	-	-	-	-	-	-	-	-	-	-	-	-	-	-
B 229	Delecke 2 4514 / 5334	Kfz R1	-	-	-	-	-	-	-	-	-	-	-	-	-	-	-	-	-	-	-	-	-	-	-	-	-	-	-	-	-	-	
		SV R1	-	-	-	-	-	-	-	-	-	-	-	-	-	-	-	-	-	-	-	-	-	-	-	-	-	-	-	-	-	-	
		Kfz R2	-	-	-	-	-	-	-	-	-	-	-	-	-	-	-	-	-	-	-	-	-	-	-	-	-	-	-	-	-	-	-
		SV R2	-	-	-	-	-	-	-	-	-	-	-	-	-	-	-	-	-	-	-	-	-	-	-	-	-	-	-	-	-	-	-
B 229	Lüdenscheid-Brügge 4711 / 5321	Kfz R1	-	-	R	R	-	-	-	-	-	-	-	-	-	-	-	-	-	-	-	-	-	-	-	-	-	-	-	-	-	-	
		SV R1	-	-	R	R	-	-	-	-	-	-	-	-	-	-	-	-	-	-	-	-	-	-	-	-	-	-	-	-	-	-	
		Kfz R2	-	-	R	R	-	-	-	-	-	-	-	-	-	-	-	-	-	-	-	-	-	-	-	-	-	-	-	-	-	-	-
		SV R2	-	-	R	R	-	-	-	-	-	-	-	-	-	-	-	-	-	-	-	-	-	-	-	-	-	-	-	-	-	-	-
B 229	Solingen 4808 / 5203	Kfz R1	-	-	-	-	-	-	-	-	-	-	-	-	-	-	-	-	-	-	-	-	-	-	-	-	-	-	-	-	-	-	
		SV R1	-	-	-	-	-	-	-	-	-	-	-	-	-	-	-	-	-	-	-	-	-	-	-	-	-	-	-	-	-	-	
		Kfz R2	-	-	-	-	-	-	-	-	-	-	-	-	-	-	-	-	-	-	-	-	-	-	-	-	-	-	-	-	-	-	-
		SV R2	-	-	-	-	-	-	-	-	-	-	-	-	-	-	-	-	-	-	-	-	-	-	-	-	-	-	-	-	-	-	-
B 230	Holzheim 4805 / 5238	Kfz R1	-	-	-	-	-	-	-	-	-	-	-	-	-	-	-	-	-	-	-	-	-	-	-	-	-	-	-	-	-	-	
		SV R1	-	-	-	-	-	-	-	-	-	-	-	-	-	-	-	-	-	-	-	-	-	-	-	-	-	-	-	-	-	-	
		Kfz R2	-	-	-	-	-	-	-	-	-	-	-	-	-	-	-	-	-	-	-	-	-	-	-	-	-	-	-	-	-	-	-
		SV R2	-	-	-	-	-	-	-	-	-	-	-	-	-	-	-	-	-	-	-	-	-	-	-	-	-	-	-	-	-	-	-
B 235	Datteln 4210 / 5345	Kfz R1	-	-	-	-	-	-	-	-	-	-	-	-	-	-	-	-	-	-	-	-	-	-	-	-	-	-	-	-	-	-	
		SV R1	-	-	-	-	-	-	-	-	-	-	-	-	-	-	-	-	-	-	-	-	-	-	-	-	-	-	-	-	-	-	
		Kfz R2	-	-	-	-	-	-	-	-	-	-	-	-	-	-	-	-	-	-	-	-	-	-	-	-	-	-	-	-	-	-	-
		SV R2	-	-	-	-	-	-	-	-	-	-	-	-	-	-	-	-	-	-	-	-	-	-	-	-	-	-	-	-	-	-	-
B 236	Dortmund-Wambeldorf 4411 / 5365	Kfz R1	B	B	B	B	B	B	B	B	B	B	B	B	B	B	B	B	B	B	B	B	B	B	B	B	B	B	B	B	B	B	
		SV R1	B	B	B	B	B	B	B	B	B	B	B	B	B	B	B	B	B	B	B	B	B	B	B	B	B	B	B	B	B	B	B
		Kfz R2	B	B	B	B	B	B	B	B	B	B	B	B	B	B	B	B	B	B	B	B	B	B	B	B	B	B	B	B	B	B	B
		SV R2	B	B	B	B	B	B	B	B	B	B	B	B	B	B	B	B	B	B	B	B	B	B	B	B	B	B	B	B	B	B	B

Laufzeit der Dauerzählstellen und Datenvollständigkeit Kfz und SV

Mai 2021

Str.-Kl. u. -Nr.	Zst.-Name TK / Zst.-Nr.	W.-Tag	S	S	M	D	M	D	F	S	S	M	D	M	D	F	S	S	M	D	M	D	F	S	S	M	D	M	D	F	S	S	M
		Feiertag	F																F		F												
		Tag	01	02	03	04	05	06	07	08	09	10	11	12	13	14	15	16	17	18	19	20	21	22	23	24	25	26	27	28	29	30	31
FZA/R		Datenqualität ("-" : original Gerätewert, "R" : stundenweise, "B" : tagesweise eingeschätzter Wert)																															
B 236	Dortmund-Berghofen 4511 / 5352	Kfz R1	-	-	-	-	-	-	-	-	-	-	-	-	-	-	-	-	-	-	-	-	-	-	-	-	-	-	-	-	-	-	
		SV R1	-	-	-	-	-	-	-	-	-	-	-	-	-	-	-	-	-	-	-	-	-	-	-	-	-	-	-	-	-	-	
		Kfz R2	-	-	-	-	-	-	-	-	-	-	-	-	-	-	-	-	-	-	-	-	-	-	-	-	-	-	-	-	-	-	-
		SV R2	-	-	-	-	-	-	-	-	-	-	-	-	-	-	-	-	-	-	-	-	-	-	-	-	-	-	-	-	-	-	-
B 236	Plettenberg-Ohle 4712 / 5309	Kfz R1	-	-	-	-	-	-	-	-	-	-	-	-	-	-	-	-	-	-	-	-	-	-	-	-	-	-	-	-	-	-	
		SV R1	-	-	-	-	-	-	-	-	-	-	-	-	-	-	-	-	-	-	-	-	-	-	-	-	-	-	-	-	-	-	
		Kfz R2	-	-	-	-	-	-	-	-	-	-	-	-	-	-	-	-	-	-	-	-	-	-	-	-	-	-	-	-	-	-	-
		SV R2	-	-	-	-	-	-	-	-	-	-	-	-	-	-	-	-	-	-	-	-	-	-	-	-	-	-	-	-	-	-	-
B 236	Altenhundem 4814 / 5383	Kfz R1	-	-	-	-	-	-	-	-	-	-	-	-	-	-	-	-	-	-	-	-	-	-	-	-	-	-	-	-	-	-	
		SV R1	-	-	-	-	-	-	-	-	-	-	-	-	-	-	-	-	-	-	-	-	-	-	-	-	-	-	-	-	-	-	
		Kfz R2	-	-	-	-	-	-	-	-	-	-	-	-	-	-	-	-	-	-	-	-	-	-	-	-	-	-	-	-	-	-	-
		SV R2	-	-	-	-	-	-	-	-	-	-	-	-	-	-	-	-	-	-	-	-	-	-	-	-	-	-	-	-	-	-	-
B 236	Gleidorf (O) 4815 / 5310	Kfz R1	-	-	-	-	-	-	-	-	-	-	-	-	-	-	-	-	-	-	-	-	-	-	-	-	-	-	-	-	-	-	
		SV R1	-	-	-	-	-	-	-	-	-	-	-	-	-	-	-	-	-	-	-	-	-	-	-	-	-	-	-	-	-	-	
		Kfz R2	-	-	-	-	-	-	-	-	-	-	-	-	-	-	-	-	-	-	-	-	-	-	-	-	-	-	-	-	-	-	-
		SV R2	-	-	-	-	-	-	-	-	-	-	-	-	-	-	-	-	-	-	-	-	-	-	-	-	-	-	-	-	-	-	-
B 236	Schmallenberg 4815 / 5367	Kfz R1	-	-	-	-	-	-	-	-	-	-	-	-	-	-	-	-	-	-	-	-	-	-	-	-	-	-	-	-	-	-	
		SV R1	-	-	-	-	-	-	-	-	-	-	-	-	-	-	-	-	-	-	-	-	-	-	-	-	-	-	-	-	-	-	
		Kfz R2	-	-	-	-	-	-	-	-	-	-	-	-	-	-	-	-	-	-	-	-	-	-	-	-	-	-	-	-	-	-	-
		SV R2	B	B	B	B	B	B	B	B	B	B	B	B	B	B	B	B	B	B	B	B	B	B	B	B	B	B	B	B	B	B	B
B 236	Winterberg-Waltenberg 4817 / 5366	Kfz R1	-	-	-	-	-	-	-	-	-	-	-	-	-	-	-	-	-	-	-	-	-	-	-	-	-	-	-	-	-	-	
		SV R1	-	-	-	-	-	-	-	-	-	-	-	-	-	-	-	-	-	-	-	-	-	-	-	-	-	-	-	-	-	-	
		Kfz R2	-	-	-	-	-	-	-	-	-	-	-	-	-	-	-	-	-	-	-	-	-	-	-	-	-	-	-	-	-	-	-
		SV R2	-	-	-	-	-	-	-	-	-	-	-	-	-	-	-	-	-	-	-	-	-	-	-	-	-	-	-	-	-	-	-
B 236	Winterberg-Herrloh 4817 / 5369	Kfz R1	-	-	-	-	-	-	-	-	-	-	-	-	-	-	-	-	-	-	-	-	-	-	-	-	-	-	-	-	-	-	
		SV R1	-	-	-	-	-	-	-	-	-	-	-	-	-	-	-	-	-	-	-	-	-	-	-	-	-	-	-	-	-	-	
		Kfz R2	-	-	-	-	-	-	-	-	-	-	-	-	-	-	-	-	-	-	-	-	-	-	-	-	-	-	-	-	-	-	-
		SV R2	-	-	-	-	-	-	-	-	-	-	-	-	-	-	-	-	-	-	-	-	-	-	-	-	-	-	-	-	-	-	-
B 237	Ohl 4810 / 5225	Kfz R1	-	-	-	-	-	-	-	-	-	-	-	-	-	-	-	-	-	-	-	-	-	-	-	-	-	-	-	-	-	-	
		SV R1	-	-	-	-	-	-	-	-	-	-	-	-	-	-	-	-	-	-	-	-	-	-	-	-	-	-	-	-	-	-	
		Kfz R2	-	-	-	-	-	-	-	-	-	-	-	-	-	-	-	-	-	-	-	-	-	-	-	-	-	-	-	-	-	-	-
		SV R2	-	-	-	-	-	-	-	-	-	-	-	-	-	-	-	-	-	-	-	-	-	-	-	-	-	-	-	-	-	-	-
B 239	Espelkamp-Gestrigen 3617 / 5356	Kfz R1	-	-	-	-	-	-	-	-	-	-	-	-	-	-	-	-	-	-	-	-	-	-	-	-	-	-	-	-	-	-	
		SV R1	-	-	-	-	-	-	-	-	-	-	-	-	-	-	-	-	-	-	-	-	-	-	-	-	-	-	-	-	-	-	
		Kfz R2	-	-	-	-	-	-	-	-	-	-	-	-	-	-	-	-	-	-	-	-	-	-	-	-	-	-	-	-	-	-	-
		SV R2	-	-	-	-	-	-	-	-	-	-	-	-	-	-	-	-	-	-	-	-	-	-	-	-	-	-	-	-	-	-	-
B 239	Bad Salzuflen 3918 / 5315	Kfz R1	-	-	-	-	-	-	-	-	-	-	-	-	-	-	-	-	-	-	-	-	-	-	-	-	-	-	-	-	-	-	
		SV R1	-	-	-	-	-	-	-	-	-	-	-	-	-	-	-	-	-	-	-	-	-	-	-	-	-	-	-	-	-	-	
		Kfz R2	-	-	-	-	-	-	-	-	-	-	-	-	-	-	-	-	-	-	-	-	-	-	-	-	-	-	-	-	-	-	-
		SV R2	-	-	-	-	-	-	-	-	-	-	-	-	-	-	-	-	-	-	-	-	-	-	-	-	-	-	-	-	-	-	-
B 239	Detmold-Heidenoldendorf 4018 / 5357	Kfz R1	B	B	B	B	B	B	B	B	B	B	B	B	B	B	B	B	B	B	B	B	B	B	B	B	B	B	B	B	B	B	
		SV R1	B	B	B	B	B	B	B	B	B	B	B	B	B	B	B	B	B	B	B	B	B	B	B	B	B	B	B	B	B	B	
		Kfz R2	B	B	B	B	B	B	B	B	B	B	B	B	B	B	B	B	B	B	B	B	B	B	B	B	B	B	B	B	B	B	B
		SV R2	B	B	B	B	B	B	B	B	B	B	B	B	B	B	B	B	B	B	B	B	B	B	B	B	B	B	B	B	B	B	B
B 239	Höxter-Fürstenau 4121 / 5358	Kfz R1	-	-	-	-	-	-	-	-	-	-	-	-	-	-	-	-	-	-	-	-	-	-	-	-	-	-	-	-	-	-	
		SV R1	-	-	-	-	-	-	-	-	-	-	-	-	-	-	-	-	-	-	-	-	-	-	-	-	-	-	-	-	-	-	
		Kfz R2	-	-	-	-	-	-	-	-	-	-	-	-	-	-	-	-	-	-	-	-	-	-	-	-	-	-	-	-	-	-	-
		SV R2	-	-	-	-	-	-	-	-	-	-	-	-	-	-	-	-	-	-	-	-	-	-	-	-	-	-	-	-	-	-	-
B 241	Bever 4322 / 5384	Kfz R1	-	-	-	-	-	-	-	-	-	-	-	-	-	-	-	-	-	-	-	-	-	-	-	-	-	-	-	-	-	-	
		SV R1	-	-	-	-	-	-	-	-	-	-	-	-	-	-	-	-	-	-	-	-	-	-	-	-	-	-	-	-	-	-	
		Kfz R2	-	-	-	-	-	-	-	-	-	-	-	-	-	-	-	-	-	-	-	-	-	-	-	-	-	-	-	-	-	-	-
		SV R2	-	-	-	-	-	-	-	-	-	-	-	-	-	-	-	-	-	-	-	-	-	-	-	-	-	-	-	-	-	-	-
B 252	Brakel 4221 / 5340	Kfz R1	B	B	B	B	B	B	B	B	B	B	B	B	B	B	B	B	B	B	B	B	B	B	B	B	B	B	B	B	B	B	
		SV R1	B	B	B	B	B	B	B	B	B	B	B	B	B	B	B	B	B	B	B	B	B	B	B	B	B	B	B	B	B	B	
		Kfz R2	B	B	B	B	B	B	B	B	B	B	B	B	B	B	B	B	B	B	B	B	B	B	B	B	B	B	B	B	B	B	B
		SV R2	B	B	B	B	B	B	B	B	B	B	B	B	B	B	B	B	B	B	B	B	B	B	B	B	B	B	B	B	B	B	B

Laufzeit der Dauerzählstellen und Datenvollständigkeit Kfz und SV

Mai 2021

Str.-Kl. u. -Nr.	Zst.-Name TK / Zst.-Nr.	W.-Tag	S	S	M	D	M	D	F	S	S	M	D	M	D	F	S	S	M	D	M	D	F	S	S	M	D	M	D	F	S	S	M
		Feiertag	F																F														
		Tag	01	02	03	04	05	06	07	08	09	10	11	12	13	14	15	16	17	18	19	20	21	22	23	24	25	26	27	28	29	30	31
FZA/R		Datenqualität ("-" : original Gerätewert, "R" : stundenweise, "B" : tagesweise eingeschätzter Wert)																															
B 256	Marienheide 4811 / 5224	Kfz R1	-	-	-	-	-	-	-	-	-	-	-	-	-	-	-	-	-	-	-	-	-	-	-	-	-	-	-	-	-	-	-
		SV R1	-	-	-	-	-	-	-	-	-	-	-	-	-	-	-	-	-	-	-	-	-	-	-	-	-	-	-	-	-	-	-
		Kfz R2	-	-	-	-	-	-	-	-	-	-	-	-	-	-	-	-	-	-	-	-	-	-	-	-	-	-	-	-	-	-	-
		SV R2	-	-	-	-	-	-	-	-	-	-	-	-	-	-	-	-	-	-	-	-	-	-	-	-	-	-	-	-	-	-	-
B 258	Friesenrath (W) 5303 / 5208	Kfz R1	-	-	-	-	-	-	-	-	-	-	-	-	-	-	-	-	-	-	-	-	-	-	-	-	-	-	-	-	-	-	
		SV R1	-	-	-	-	-	-	-	-	-	-	-	-	-	-	-	-	-	-	-	-	-	-	-	-	-	-	-	-	-	-	-
		Kfz R2	-	-	-	-	-	-	-	-	-	-	-	-	-	-	-	-	-	-	-	-	-	-	-	-	-	-	-	-	-	-	-
		SV R2	-	-	-	-	-	-	-	-	-	-	-	-	-	-	-	-	-	-	-	-	-	-	-	-	-	-	-	-	-	-	-
B 258	Friesenrath (S) 5303 / 5250	Kfz R1	-	-	-	-	-	-	-	-	-	-	-	-	-	-	-	-	-	-	-	-	-	-	-	-	-	-	-	-	-	-	
		SV R1	-	-	-	-	-	-	-	-	-	-	-	-	-	-	-	-	-	-	-	-	-	-	-	-	-	-	-	-	-	-	-
		Kfz R2	-	-	-	-	-	-	-	-	-	-	-	-	-	-	-	-	-	-	-	-	-	-	-	-	-	-	-	-	-	-	-
		SV R2	-	-	-	-	-	-	-	-	-	-	-	-	-	-	-	-	-	-	-	-	-	-	-	-	-	-	-	-	-	-	-
B 258	Imgenbroich 5403 / 5277	Kfz R1	-	-	-	-	-	-	-	-	-	-	-	-	-	-	-	-	-	-	-	-	-	-	-	-	-	-	-	-	-	-	
		SV R1	-	-	-	-	-	-	-	-	-	-	-	-	-	-	-	-	-	-	-	-	-	-	-	-	-	-	-	-	-	-	-
		Kfz R2	-	-	-	-	-	-	-	-	-	-	-	-	-	-	-	-	-	-	-	-	-	-	-	-	-	-	-	-	-	-	-
		SV R2	-	-	-	-	-	-	-	-	-	-	-	-	-	-	-	-	-	-	-	-	-	-	-	-	-	-	-	-	-	-	-
B 258	Blankenheimer Wald 5505 / 5239	Kfz R1	-	-	-	-	-	-	-	-	-	-	-	-	-	-	-	-	-	-	-	-	-	-	-	-	-	-	-	-	-	-	
		SV R1	-	-	-	-	-	-	-	-	-	-	-	-	-	-	-	-	-	-	-	-	-	-	-	-	-	-	-	-	-	-	-
		Kfz R2	-	-	-	-	-	-	-	-	-	-	-	-	-	-	-	-	-	-	-	-	-	-	-	-	-	-	-	-	-	-	-
		SV R2	-	-	-	-	-	-	-	-	-	-	-	-	-	-	-	-	-	-	-	-	-	-	-	-	-	-	-	-	-	-	-
B 258	Ahrhütte (O) 5606 / 5243	Kfz R1	-	-	-	-	-	-	-	-	-	-	-	-	-	-	-	-	-	-	-	-	-	-	-	-	-	-	-	-	-	-	
		SV R1	-	-	-	-	-	-	-	-	-	-	-	-	-	-	-	-	-	-	-	-	-	-	-	-	-	-	-	-	-	-	-
		Kfz R2	-	-	-	-	-	-	-	-	-	-	-	-	-	-	-	-	-	-	-	-	-	-	-	-	-	-	-	-	-	-	-
		SV R2	-	-	-	-	-	-	-	-	-	-	-	-	-	-	-	-	-	-	-	-	-	-	-	-	-	-	-	-	-	-	-
B 264	Aachen-Bildchen 5202 / 5261	Kfz R1	-	-	-	-	-	-	-	-	-	-	-	-	-	-	-	-	-	-	-	-	-	-	-	-	-	-	-	-	-	-	
		SV R1	-	-	-	-	-	-	-	-	-	-	-	-	-	-	-	-	-	-	-	-	-	-	-	-	-	-	-	-	-	-	-
		Kfz R2	-	-	-	-	-	-	-	-	-	-	-	-	-	-	-	-	-	-	-	-	-	-	-	-	-	-	-	-	-	-	-
		SV R2	-	-	-	-	-	-	-	-	-	-	-	-	-	-	-	-	-	-	-	-	-	-	-	-	-	-	-	-	-	-	-
B 264	Langerwehe 5104 / 5246	Kfz R1	-	-	-	-	-	-	-	-	-	-	-	-	-	-	-	-	-	-	-	-	-	-	-	-	-	-	-	-	-	-	
		SV R1	-	-	-	-	-	-	-	-	-	-	-	-	-	-	-	-	-	-	-	-	-	-	-	-	-	-	-	-	-	-	-
		Kfz R2	-	-	-	-	-	-	-	-	-	-	-	-	-	-	-	-	-	-	-	-	-	-	-	-	-	-	-	-	-	-	-
		SV R2	-	-	-	-	-	-	-	-	-	-	-	-	-	-	-	-	-	-	-	-	-	-	-	-	-	-	-	-	-	-	-
B 264	Düren/Kerpen 5105 / 5265	Kfz R1	-	-	-	-	-	-	-	-	-	-	-	-	-	-	-	-	-	-	-	-	-	-	-	-	-	-	-	-	-	-	
		SV R1	-	-	-	-	-	-	-	-	-	-	-	-	-	-	-	-	-	-	-	-	-	-	-	-	-	-	-	-	-	-	-
		Kfz R2	-	-	-	-	-	-	-	-	-	-	-	-	-	-	-	-	-	-	-	-	-	-	-	-	-	-	-	-	-	-	-
		SV R2	-	-	-	-	-	-	-	-	-	-	-	-	-	-	-	-	-	-	-	-	-	-	-	-	-	-	-	-	-	-	-
B 265	Lechenich 2 5106 / 5269	Kfz R1	-	-	-	-	-	-	-	-	-	-	-	-	-	-	-	-	-	-	-	-	-	-	-	-	-	-	-	-	-	-	
		SV R1	-	-	-	-	-	-	-	-	-	-	-	-	-	-	-	-	-	-	-	-	-	-	-	-	-	-	-	-	-	-	-
		Kfz R2	-	-	-	-	-	-	-	-	-	-	-	-	-	-	-	-	-	-	-	-	-	-	-	-	-	-	-	-	-	-	-
		SV R2	-	-	-	-	-	-	-	-	-	-	-	-	-	-	-	-	-	-	-	-	-	-	-	-	-	-	-	-	-	-	-
B 265	Wollersheim (O) 5305 / 5232	Kfz R1	-	-	-	-	-	-	-	-	-	-	-	-	-	-	-	-	-	-	-	-	-	-	-	-	-	-	-	-	-	-	
		SV R1	-	-	-	-	-	-	-	-	-	-	-	-	-	-	-	-	-	-	-	-	-	-	-	-	-	-	-	-	-	-	-
		Kfz R2	-	-	-	-	-	-	-	-	-	-	-	-	-	-	-	-	-	-	-	-	-	-	-	-	-	-	-	-	-	-	-
		SV R2	-	-	-	-	-	-	-	-	-	-	-	-	-	-	-	-	-	-	-	-	-	-	-	-	-	-	-	-	-	-	-
B 266	Kesternich (S) 5304 / 5211	Kfz R1	-	-	-	-	-	-	-	-	-	-	-	-	-	-	-	-	-	-	-	-	-	-	-	-	-	-	-	-	-	-	
		SV R1	-	-	-	-	-	-	-	-	-	-	-	-	-	-	-	-	-	-	-	-	-	-	-	-	-	-	-	-	-	-	-
		Kfz R2	-	-	-	-	-	-	-	-	-	-	-	-	-	-	-	-	-	-	-	-	-	-	-	-	-	-	-	-	-	-	-
		SV R2	-	-	-	-	-	-	-	-	-	-	-	-	-	-	-	-	-	-	-	-	-	-	-	-	-	-	-	-	-	-	-
B 288	Uerdingen 4605 / 5231	Kfz R1	-	-	-	-	-	-	-	-	-	-	-	-	-	-	-	-	-	-	-	-	-	-	-	-	-	-	-	-	-	-	
		SV R1	-	-	-	-	-	-	-	-	-	-	-	-	-	-	-	-	-	-	-	-	-	-	-	-	-	-	-	-	-	-	-
		Kfz R2	B	B	B	B	B	B	B	B	B	B	B	B	B	B	B	B	B	B	B	B	B	B	B	B	B	B	B	B	B	B	B
		SV R2	B	B	B	B	B	B	B	B	B	B	B	B	B	B	B	B	B	B	B	B	B	B	B	B	B	B	B	B	B	B	B
B 475	Ladbergen Nord 3812 / 5385	Kfz R1	-	-	-	-	-	-	-	-	-	-	-	-	-	-	-	-	-	-	-	-	-	-	-	-	-	-	-	-	-	-	
		SV R1	-	-	-	-	-	-	-	-	-	-	-	-	-	-	-	-	-	-	-	-	-	-	-	-	-	-	-	-	-	-	-
		Kfz R2	-	-	-	-	-	-	-	-	-	-	-	-	-	-	-	-	-	-	-	-	-	-	-	-	-	-	-	-	-	-	-
		SV R2	-	-	-	-	-	-	-	-	-	-	-	-	-	-	-	-	-	-	-	-	-	-	-	-	-	-	-	-	-	-	-

Laufzeit der Dauerzählstellen und Datenvollständigkeit Kfz und SV

Mai 2021

Str.-Kl. u. -Nr.	Zst.-Name TK / Zst.-Nr.	W.-Tag	S	S	M	D	M	D	F	S	S	M	D	M	D	F	S	S	M	D	M	D	F	S	S	M	D	M	D	F	S	S	M
		Feiertag	F																F		F												
		Tag	01	02	03	04	05	06	07	08	09	10	11	12	13	14	15	16	17	18	19	20	21	22	23	24	25	26	27	28	29	30	31
FZA/R		Datenqualität ("-": original Gerätewert, "R": stundenweise, "B": tagesweise eingeschätzter Wert)																															
B 475	Sassenberg-Süd 4014 / 5363	Kfz R1	-	-	-	-	-	-	-	-	-	-	-	-	-	-	-	-	-	-	-	-	-	-	-	-	-	-	-	-	-	-	
		SV R1	-	-	-	-	-	-	-	-	-	-	-	-	-	-	-	-	-	-	-	-	-	-	-	-	-	-	-	-	-	-	
		Kfz R2	-	-	-	-	-	-	-	-	-	-	-	-	-	-	-	-	-	-	-	-	-	-	-	-	-	-	-	-	-	-	
		SV R2	-	-	-	-	-	-	-	-	-	-	-	-	-	-	-	-	-	-	-	-	-	-	-	-	-	-	-	-	-	-	
B 475	Lippetal-Lippborg 4314 / 5359	Kfz R1	-	-	-	-	-	-	-	-	-	-	-	-	-	-	-	-	-	-	-	-	-	-	-	-	-	-	-	-	-		
		SV R1	-	-	-	-	-	-	-	-	-	-	-	-	-	-	-	-	-	-	-	-	-	-	-	-	-	-	-	-	-		
		Kfz R2	-	-	-	-	-	-	-	-	-	-	-	-	-	-	-	-	-	-	-	-	-	-	-	-	-	-	-	-	-	-	
		SV R2	-	-	-	-	-	-	-	-	-	-	-	-	-	-	-	-	-	-	-	-	-	-	-	-	-	-	-	-	-	-	
B 477	Gohr 4906 / 5262	Kfz R1	-	-	-	-	-	-	-	-	-	-	-	-	-	-	-	-	-	-	-	-	-	-	-	-	-	-	-	-	-		
		SV R1	-	-	-	-	-	-	-	-	-	-	-	-	-	-	-	-	-	-	-	-	-	-	-	-	-	-	-	-	-		
		Kfz R2	-	-	-	-	-	-	-	-	-	-	-	-	-	-	-	-	-	-	-	-	-	-	-	-	-	-	-	-	-	-	
		SV R2	-	-	-	-	-	-	-	-	-	-	-	-	-	-	-	-	-	-	-	-	-	-	-	-	-	-	-	-	-	-	
B 477	Rommerskirchen 4906 / 5268	Kfz R1	-	-	-	-	-	-	-	-	-	-	-	-	-	-	-	-	-	-	-	-	-	-	-	-	-	-	-	-	-		
		SV R1	-	-	-	-	-	-	-	-	-	-	-	-	-	-	-	-	-	-	-	-	-	-	-	-	-	-	-	-	-		
		Kfz R2	-	-	-	-	-	-	-	-	-	-	-	-	-	-	-	-	-	-	-	-	-	-	-	-	-	-	-	-	-	-	
		SV R2	-	-	-	-	-	-	-	-	-	-	-	-	-	-	-	-	-	-	-	-	-	-	-	-	-	-	-	-	-	-	
B 478	Waldbröl 5111 / 5222	Kfz R1	-	-	-	-	-	-	-	-	-	-	-	-	-	-	-	-	-	-	-	-	-	-	-	-	-	-	-	-	-		
		SV R1	-	-	-	-	-	-	-	-	-	-	-	-	-	-	-	-	-	-	-	-	-	-	-	-	-	-	-	-	-		
		Kfz R2	-	-	-	-	-	-	-	-	-	-	-	-	-	-	-	-	-	-	-	-	-	-	-	-	-	-	-	-	-	-	
		SV R2	-	-	-	-	-	-	-	-	-	-	-	-	-	-	-	-	-	-	-	-	-	-	-	-	-	-	-	-	-	R	
B 480	Brilon (N) 4517 / 5322	Kfz R1	-	-	-	-	-	-	-	-	-	-	-	-	-	-	-	-	-	-	-	-	-	-	-	-	-	-	-	-	-		
		SV R1	-	-	-	-	-	-	-	-	-	-	-	-	-	-	-	-	-	-	-	-	-	-	-	-	-	-	-	-	-		
		Kfz R2	-	-	-	-	-	-	-	-	-	-	-	-	-	-	-	-	-	-	-	-	-	-	-	-	-	-	-	-	-	-	
		SV R2	-	-	-	-	-	-	-	-	-	-	-	-	-	-	-	-	-	-	-	-	-	-	-	-	-	-	-	-	-	-	
B 480	Winterberg 4717 / 5325	Kfz R1	-	-	-	-	-	-	-	-	-	-	-	-	-	-	-	-	-	-	-	-	-	-	-	-	-	-	-	-	-		
		SV R1	-	-	-	-	-	-	-	-	-	-	-	-	-	-	-	-	-	-	-	-	-	-	-	-	-	-	-	-	-		
		Kfz R2	-	-	-	-	-	-	-	-	-	-	-	-	-	-	-	-	-	-	-	-	-	-	-	-	-	-	-	-	-	-	
		SV R2	-	-	-	-	-	-	-	-	-	-	-	-	-	-	-	-	-	-	-	-	-	-	-	-	-	-	-	-	-	-	
B 480	Bad Berleburg 4916 / 5301	Kfz R1	-	-	-	-	-	-	-	-	-	-	-	-	-	-	-	-	-	-	-	-	-	-	-	-	-	-	-	-	-		
		SV R1	-	-	-	-	-	-	-	-	-	-	-	-	-	-	-	-	-	-	-	-	-	-	-	-	-	-	-	-	-		
		Kfz R2	-	-	-	-	-	-	-	-	-	-	-	-	-	-	-	-	-	-	-	-	-	-	-	-	-	-	-	-	-	-	
		SV R2	-	-	-	-	-	-	-	-	-	-	-	-	-	-	-	-	-	-	-	-	-	-	-	-	-	-	-	-	-	-	
B 481	St. Mauritz 3912 / 5506	Kfz R1	-	-	-	-	-	-	-	-	-	-	-	-	-	-	-	-	-	-	-	-	-	-	-	-	-	-	-	-	-		
		SV R1	-	-	-	-	-	-	-	-	-	-	-	-	-	-	-	-	-	-	-	-	-	-	-	-	-	-	-	-	-		
		Kfz R2	-	-	-	-	-	-	-	-	-	-	-	-	-	-	-	-	-	-	-	-	-	-	-	-	-	-	-	-	-	-	
		SV R2	-	-	-	-	-	-	-	-	-	-	-	-	-	-	-	-	-	-	-	-	-	-	-	-	-	-	-	-	-	-	
B 483	Radevormwald-Rochollsberg 4710 / 5271	Kfz R1	-	-	-	-	-	-	-	-	-	-	-	-	-	-	-	-	-	-	-	-	-	-	-	-	-	-	-	-	-		
		SV R1	-	-	-	-	-	-	-	-	-	-	-	-	-	-	-	-	-	-	-	-	-	-	-	-	-	-	-	-	-		
		Kfz R2	-	-	-	-	-	-	-	-	-	-	-	-	-	-	-	-	-	-	-	-	-	-	-	-	-	-	-	-	-	-	
		SV R2	-	-	-	-	-	-	-	-	-	-	-	-	-	-	-	-	-	-	-	-	-	-	-	-	-	-	-	-	-	-	
B 506	Kürten-Weiden 4909 / 5270	Kfz R1	-	-	-	-	-	-	-	-	-	-	-	-	-	-	-	-	-	-	-	-	-	-	-	-	-	-	-	-	-		
		SV R1	-	-	-	-	-	-	-	-	-	-	-	-	-	-	-	-	-	-	-	-	-	-	-	-	-	-	-	-	-		
		Kfz R2	-	-	-	-	-	-	-	-	-	-	-	-	-	-	-	-	-	-	-	-	-	-	-	-	-	-	-	-	-	-	
		SV R2	-	-	-	-	-	-	-	-	-	-	-	-	-	-	-	-	-	-	-	-	-	-	-	-	-	-	-	-	-	-	
B 507	Winterscheid 5110 / 5278	Kfz R1	-	-	-	-	-	-	-	-	-	-	-	-	-	-	-	-	-	-	-	-	-	-	-	-	-	-	-	-	-		
		SV R1	-	-	-	-	-	-	-	-	-	-	-	-	-	-	-	-	-	-	-	-	-	-	-	-	-	-	-	-	-		
		Kfz R2	-	-	-	-	-	-	-	-	-	-	-	-	-	-	-	-	-	-	-	-	-	-	-	-	-	-	-	-	-	-	
		SV R2	-	-	-	-	-	-	-	-	-	-	-	-	-	-	-	-	-	-	-	-	-	-	-	-	-	-	-	-	-	-	
B 511	Gleidorf (N) 4815 / 5311	Kfz R1	-	-	-	-	-	-	-	-	-	-	-	-	-	-	-	-	-	-	-	-	-	-	-	-	-	-	-	-	-		
		SV R1	-	-	-	-	-	-	-	-	-	-	-	-	-	-	-	-	-	-	-	-	-	-	-	-	-	-	-	-	-		
		Kfz R2	-	-	-	-	-	-	-	-	-	-	-	-	-	-	-	-	-	-	-	-	-	-	-	-	-	-	-	-	-	-	
		SV R2	-	-	-	-	-	-	-	-	-	-	-	-	-	-	-	-	-	-	-	-	-	-	-	-	-	-	-	-	-	-	
B 514	Babbenhausen 3819 / 5335	Kfz R1	-	-	-	-	-	-	-	-	-	-	-	-	-	-	-	-	-	-	-	-	-	-	-	-	-	-	-	-	-		
		SV R1	-	-	-	-	-	-	-	-	-	-	-	-	-	-	-	-	-	-	-	-	-	-	-	-	-	-	-	-	-		
		Kfz R2	-	-	-	-	-	-	-	-	-	-	-	-	-	-	-	-	-	-	-	-	-	-	-	-	-	-	-	-	-	-	
		SV R2	-	-	-	-	-	-	-	-	-	-	-	-	-	-	-	-	-	-	-	-	-	-	-	-	-	-	R	B	B	B	B

Laufzeit der Dauerzählstellen und Datenvollständigkeit Kfz und SV

Mai 2021

Str.-Kl. u. -Nr.	Zst.-Name TK / Zst.-Nr.	W.-Tag	S	S	M	D	M	D	F	S	S	M	D	M	D	F	S	S	M	D	M	D	F	S	S	M	D	M	D	F	S	S	M
		Feiertag	F																F		F												
		Tag	01	02	03	04	05	06	07	08	09	10	11	12	13	14	15	16	17	18	19	20	21	22	23	24	25	26	27	28	29	30	31
FZA/R		Datenqualität ("-": original Gerätewert, "R": stundenweise, "B": tagesweise eingeschätzter Wert)																															
B 514	Kalletal 3819 / 5347	Kfz R1	-	-	-	-	-	-	-	-	-	-	-	-	-	-	-	-	-	-	-	-	-	-	-	-	-	-	-	-	-	-	
		SV R1	-	-	-	-	-	-	-	-	-	-	-	-	-	-	-	-	-	-	-	-	-	-	-	-	-	-	-	-	-	-	
		Kfz R2	-	-	-	-	-	-	-	-	-	-	-	-	-	-	-	-	-	-	-	-	-	-	-	-	-	-	-	-	-	-	
		SV R2	-	-	-	-	-	-	-	-	-	-	-	-	-	-	-	-	-	-	-	-	-	-	-	-	-	-	-	-	-	-	
B 516	Ense-Möhnesee 4414 / 5346	Kfz R1	-	-	-	-	-	-	-	-	-	-	-	-	-	-	-	-	-	-	-	-	-	-	-	-	-	-	-	-	-		
		SV R1	-	-	-	-	-	-	-	-	-	-	-	-	-	-	-	-	-	-	-	-	-	-	-	-	-	-	-	-	-		
		Kfz R2	-	-	-	-	-	-	-	-	-	-	-	-	-	-	-	-	-	-	-	-	-	-	-	-	-	-	-	-	-	-	
		SV R2	-	-	-	-	-	-	-	-	-	-	-	-	-	-	-	-	-	-	-	-	-	-	-	-	-	-	-	-	-	-	
B 516	Brilon (W) 4517 / 5323	Kfz R1	-	-	-	-	-	-	-	-	-	-	-	-	-	-	-	-	-	-	-	-	-	-	-	-	-	-	-	-	-		
		SV R1	-	-	-	-	-	-	-	-	-	-	-	-	-	-	-	-	-	-	-	-	-	-	-	-	-	-	-	-	-		
		Kfz R2	-	-	-	-	-	-	-	-	-	-	-	-	-	-	-	-	-	-	-	-	-	-	-	-	-	-	-	-	-	-	
		SV R2	-	-	-	-	-	-	-	-	-	-	-	-	-	-	-	-	-	-	-	-	-	-	-	-	-	-	-	-	-	-	
B 525	Coesfeld-Ost 4009 / 5353	Kfz R1	-	-	-	-	-	-	-	-	-	-	-	-	-	-	-	-	-	-	-	-	-	-	-	-	-	-	-	-	-		
		SV R1	-	-	-	-	-	-	-	-	-	-	-	-	-	-	-	-	-	-	-	-	-	-	-	-	-	-	-	-	-		
		Kfz R2	-	-	-	-	-	-	-	-	-	-	-	-	-	-	-	-	-	-	-	-	-	-	-	-	-	-	-	-	-	-	
		SV R2	-	-	-	-	-	-	-	-	-	-	-	-	-	-	-	-	-	-	-	-	-	-	-	-	-	-	-	-	-	-	
L 11	Wollersheim (W) 5305 / 5234	Kfz R1	-	-	-	-	-	-	-	-	-	-	-	-	-	-	-	-	-	-	-	-	-	-	-	-	-	-	-	-	-		
		SV R1	-	-	-	-	-	-	-	-	-	-	-	-	-	-	-	-	-	-	-	-	-	-	-	-	-	-	-	-	-		
		Kfz R2	-	-	-	-	-	-	-	-	-	-	-	-	-	-	-	-	-	-	-	-	-	-	-	-	-	-	-	-	-	-	
		SV R2	-	-	-	-	-	-	-	-	-	-	-	-	-	-	-	-	-	-	-	-	-	-	-	-	-	-	-	-	-	-	
L 29	Heidenend 4603 / 5438	Kfz R1	-	-	-	-	-	-	-	-	-	-	-	-	-	-	-	-	-	-	-	-	-	-	-	-	-	-	-	-	-		
		SV R1	-	-	-	-	-	-	-	-	-	-	-	-	-	-	-	-	-	-	-	-	-	-	-	-	-	-	-	-	-		
		Kfz R2	-	-	-	-	-	-	-	-	-	-	-	-	-	-	-	-	-	-	-	-	-	-	-	-	-	-	-	-	-	-	
		SV R2	-	-	-	-	-	-	-	-	-	-	-	-	-	-	-	-	-	-	-	-	-	-	-	-	-	-	-	-	-	-	
L 29	Willich-Viersen 4704 / 5266	Kfz R1	-	-	-	-	-	-	-	-	-	-	-	-	-	-	-	-	-	-	-	-	-	-	-	-	-	-	-	-	-		
		SV R1	-	-	-	-	-	-	-	-	-	-	-	-	-	-	-	-	-	-	-	-	-	-	-	-	-	-	-	-	-		
		Kfz R2	-	-	-	-	-	-	-	-	-	-	-	-	-	-	-	-	-	-	-	-	-	-	-	-	-	-	-	-	-	-	
		SV R2	-	-	-	-	-	-	-	-	-	-	-	-	-	-	-	-	-	-	-	-	-	-	-	-	-	-	-	-	-	-	
L 47	Sittard 5001 / 5256	Kfz R1	-	-	-	-	-	-	-	-	-	-	-	-	-	-	-	-	-	-	-	-	-	-	-	-	-	-	-	-	-		
		SV R1	-	-	-	-	-	-	-	-	-	-	-	-	-	-	-	-	-	-	-	-	-	-	-	-	-	-	-	-	-		
		Kfz R2	-	-	-	-	-	-	-	-	-	-	-	-	-	-	-	-	-	-	-	-	-	-	-	-	-	-	-	-	-	-	
		SV R2	-	-	-	-	-	-	-	-	-	-	-	-	-	-	-	-	-	-	-	-	-	-	-	-	-	-	-	-	-	-	
L 77	Goch (N) 4302 / 5241	Kfz R1	-	-	-	-	-	-	-	-	-	-	-	-	-	-	-	-	-	-	-	-	-	-	-	-	-	-	-	-	-		
		SV R1	-	-	-	-	-	-	-	-	-	-	-	-	-	-	-	-	-	-	-	-	-	-	-	-	-	-	-	-	-		
		Kfz R2	-	-	-	-	-	-	-	-	-	-	-	-	-	-	-	-	-	-	-	-	-	-	-	-	-	-	-	-	-	-	
		SV R2	-	-	-	-	-	-	-	-	-	-	-	-	-	-	-	-	-	-	-	-	-	-	-	-	-	-	-	-	-	-	
L 101	Schildgen (O) 4908 / 5427	Kfz R1	-	-	-	-	-	-	-	-	-	-	-	-	-	-	-	-	-	-	-	-	-	-	-	-	-	-	-	-	-		
		SV R1	-	-	-	-	-	-	-	-	-	-	-	-	-	-	-	-	-	-	-	-	-	-	-	-	-	-	-	-	-		
		Kfz R2	-	-	-	-	-	-	-	-	-	-	-	-	-	-	-	-	-	-	-	-	-	-	-	-	-	-	-	-	-	-	
		SV R2	-	-	-	-	-	-	-	-	-	-	-	-	-	-	-	-	-	-	-	-	-	-	-	-	-	-	-	-	-	-	
L 104	Kirchhellen (O) 4307 / 5524	Kfz R1	-	-	-	-	-	-	-	-	-	-	-	-	-	-	-	-	-	-	-	-	-	-	-	-	-	-	-	-	-		
		SV R1	-	-	-	-	-	-	-	-	-	-	-	-	-	-	-	-	-	-	-	-	-	-	-	-	-	-	-	-	-		
		Kfz R2	-	-	-	-	-	-	-	-	-	-	-	-	-	-	-	-	-	-	-	-	-	-	-	-	-	-	-	-	-	-	
		SV R2	-	-	-	-	-	-	-	-	-	-	-	-	-	-	-	-	-	-	-	-	-	-	-	-	-	-	-	-	-	-	
L 115	Ahrhütte (N) 5606 / 5245	Kfz R1	-	-	-	-	-	-	-	-	-	-	-	-	-	-	-	-	-	-	-	-	-	-	-	-	-	-	-	-	-		
		SV R1	-	-	-	-	-	-	-	-	-	-	-	-	-	-	-	-	-	-	-	-	-	-	-	-	-	-	-	-	-		
		Kfz R2	-	-	-	-	-	-	-	-	-	-	-	-	-	-	-	-	-	-	-	-	-	-	-	-	-	-	-	-	-	-	
		SV R2	-	-	-	-	-	-	-	-	-	-	-	-	-	-	-	-	-	-	-	-	-	-	-	-	-	-	-	-	-	-	
L 136	Loope 5010 / 5204	Kfz R1	-	-	-	-	-	-	-	-	-	-	-	-	-	-	-	-	-	-	-	-	-	-	-	-	-	-	-	-	-		
		SV R1	-	-	-	-	-	-	-	-	-	-	-	-	-	-	-	-	-	-	-	-	-	-	-	-	-	-	-	-	-		
		Kfz R2	-	-	-	-	-	-	-	-	-	-	-	-	-	-	-	-	-	-	-	-	-	-	-	-	-	-	-	-	-	-	
		SV R2	-	-	-	-	-	-	-	-	-	-	-	-	-	-	-	-	-	-	-	-	-	-	-	-	-	-	-	-	-	-	
L 143	Rottbitze (N) 5309 / 5406	Kfz R1	-	-	-	-	-	-	-	-	-	-	-	-	-	-	-	-	-	-	-	-	-	-	-	-	-	-	-	-	-		
		SV R1	-	-	-	-	-	-	-	-	-	-	-	-	-	-	-	-	-	-	-	-	-	-	-	-	-	-	-	-	-		
		Kfz R2	-	-	-	-	-	-	-	-	-	-	-	-	-	-	-	-	-	-	-	-	-	-	-	-	-	-	-	-	-	-	
		SV R2	-	-	-	-	-	-	-	-	-	-	-	-	-	-	-	-	-	-	-	-	-	-	-	-	-	-	-	-	-	-	

Herausgeber:

Landesbetrieb Straßenbau Nordrhein-Westfalen, Landesmobilitätszentrale, Bonner Straße 67, 51379 Leverkusen  
Die Autobahn GmbH des Bundes, NL Rheinland, GB Verkehrszentrale Leverkusen, Bonner Straße 65, 51379 Leverkusen

Auswertung:

DTV-Verkehrsconsult GmbH, Pascalstraße 53, 52076 Aachen

Laufzeit der Dauerzählstellen und Datenvollständigkeit Kfz und SV

Mai 2021

Str.-Kl. u. -Nr.	Zst.-Name TK / Zst.-Nr.	W.-Tag	S	S	M	D	M	D	F	S	S	M	D	M	D	F	S	S	M	D	M	D	F	S	S	M	D	M	D	F	S	S	M
		Feiertag	F																F		F												
		Tag	01	02	03	04	05	06	07	08	09	10	11	12	13	14	15	16	17	18	19	20	21	22	23	24	25	26	27	28	29	30	31
FZA/R		Datenqualität ("-" : original Gerätewert, "R" : stundenweise, "B" : tagesweise eingeschätzter Wert)																															
L 166	Kesternich (O) 5304 / 5210	Kfz R1	-	-	-	-	-	-	-	-	-	-	-	-	-	-	-	-	-	-	-	-	-	-	-	-	-	-	-	-	-	-	
		SV R1	-	-	-	-	-	-	-	-	-	-	-	-	-	-	-	-	-	-	-	-	-	-	-	-	-	-	-	-	-	-	
		Kfz R2	-	-	-	-	-	-	-	-	-	-	-	-	-	-	-	-	-	-	-	-	-	-	-	-	-	-	-	-	-	-	
		SV R2	-	-	-	-	-	-	-	-	-	-	-	-	-	-	-	-	-	-	-	-	-	-	-	-	-	-	-	-	-	-	
L 182	Bornheim (S) 5207 / 5407	Kfz R1	-	-	-	-	-	-	-	-	-	-	-	-	-	-	-	-	-	-	-	-	-	-	-	-	-	-	-	-	-		
		SV R1	-	-	-	-	-	-	-	-	-	-	-	-	-	-	-	-	-	-	-	-	-	-	-	-	-	-	-	-	-		
		Kfz R2	-	-	-	-	-	-	-	-	-	-	-	-	-	-	-	-	-	-	-	-	-	-	-	-	-	-	-	-	-	-	
		SV R2	-	-	-	-	-	-	-	-	-	-	-	-	-	-	-	-	-	-	-	-	-	-	-	-	-	-	-	-	-	-	
L 183	Bornheim (W) 5207 / 5408	Kfz R1	-	-	-	-	-	-	-	-	-	-	-	-	-	-	-	-	-	-	-	-	-	-	-	-	-	-	-	-	-		
		SV R1	-	-	-	-	-	-	-	-	-	-	-	-	-	-	-	-	-	-	-	-	-	-	-	-	-	-	-	-	-		
		Kfz R2	-	-	-	-	-	-	-	-	-	-	-	-	-	-	-	-	-	-	-	-	-	-	-	-	-	-	-	-	-	-	
		SV R2	-	-	-	-	-	-	-	-	-	-	-	-	-	-	-	-	-	-	-	-	-	-	-	-	-	-	-	-	-	-	
L 194	Weilerswist 5207 / 5437	Kfz R1	-	-	-	-	-	-	-	-	-	-	-	-	-	-	-	-	-	-	-	-	-	-	-	-	-	-	-	-	-		
		SV R1	-	-	-	-	-	-	-	-	-	-	-	-	-	-	-	-	-	-	-	-	-	-	-	-	-	-	-	-	-		
		Kfz R2	-	-	-	-	-	-	-	-	-	-	-	-	-	-	-	-	-	-	-	-	-	-	-	-	-	-	-	-	-	-	
		SV R2	-	-	-	-	-	-	-	-	-	-	-	-	-	-	-	-	-	-	-	-	-	-	-	-	-	-	-	-	-	-	
L 218	Heimbach 5304 / 5413	Kfz R1	-	-	-	-	-	-	-	-	-	-	-	-	-	-	-	-	-	-	-	-	-	-	-	-	-	-	-	-	-		
		SV R1	-	-	-	-	-	-	-	-	-	-	-	-	-	-	-	-	-	-	-	-	-	-	-	-	-	-	-	-	-		
		Kfz R2	-	-	-	-	-	-	-	-	-	-	-	-	-	-	-	-	-	-	-	-	-	-	-	-	-	-	-	-	-	-	
		SV R2	-	-	-	-	-	-	-	-	-	-	-	-	-	-	-	-	-	-	-	-	-	-	-	-	-	-	-	-	-	-	
L 231	Horbach/Locht 5102 / 5439	Kfz R1	-	-	-	-	-	-	-	-	-	-	-	-	-	-	-	-	-	-	-	-	-	-	-	-	-	-	-	-	-		
		SV R1	-	-	-	-	-	-	-	-	-	-	-	-	-	-	-	-	-	-	-	-	-	-	-	-	-	-	-	-	-		
		Kfz R2	-	-	-	-	-	-	-	-	-	-	-	-	-	-	-	-	-	-	-	-	-	-	-	-	-	-	-	-	-	-	
		SV R2	-	-	-	-	-	-	-	-	-	-	-	-	-	-	-	-	-	-	-	-	-	-	-	-	-	-	-	-	-	-	
L 232	Richterich 5102 / 5411	Kfz R1	-	-	-	-	-	-	-	-	-	-	-	-	-	-	-	-	-	-	-	-	-	-	-	-	-	-	-	-	-		
		SV R1	-	-	-	-	-	-	-	-	-	-	-	-	-	-	-	-	-	-	-	-	-	-	-	-	-	-	-	-	-		
		Kfz R2	-	-	-	-	-	-	-	-	-	-	-	-	-	-	-	-	-	-	-	-	-	-	-	-	-	-	-	-	-	-	
		SV R2	-	-	-	-	-	-	-	-	-	-	-	-	-	-	-	-	-	-	-	-	-	-	-	-	-	-	-	-	-	-	
L 233	Friesenrath (N) 5303 / 5209	Kfz R1	-	-	-	-	-	-	-	-	-	-	-	-	-	-	-	-	-	-	-	-	-	-	-	-	-	-	-	-	-		
		SV R1	-	-	-	-	-	-	-	-	-	-	-	-	-	-	-	-	-	-	-	-	-	-	-	-	-	-	-	-	-		
		Kfz R2	-	-	-	-	-	-	-	-	-	-	-	-	-	-	-	-	-	-	-	-	-	-	-	-	-	-	-	-	-	-	
		SV R2	-	-	-	-	-	-	-	-	-	-	-	-	-	-	-	-	-	-	-	-	-	-	-	-	-	-	-	-	-	-	
L 238	Stolberg 5203 / 5441	Kfz R1	-	-	-	-	-	-	-	-	-	-	-	-	-	-	-	-	-	-	-	-	-	-	-	-	-	-	-	-	-		
		SV R1	-	-	-	-	-	-	-	-	-	-	-	-	-	-	-	-	-	-	-	-	-	-	-	-	-	-	-	-	-		
		Kfz R2	-	-	-	-	-	-	-	-	-	-	-	-	-	-	-	-	-	-	-	-	-	-	-	-	-	-	-	-	-	-	
		SV R2	-	-	-	-	-	-	-	-	-	-	-	-	-	-	-	-	-	-	-	-	-	-	-	-	-	-	-	-	-	-	
L 238	Zweifall 5203 / 5410	Kfz R1	-	-	-	-	-	-	-	-	-	-	-	-	-	-	-	-	-	-	-	-	-	-	-	-	-	-	-	-	-		
		SV R1	-	-	-	-	-	-	-	-	-	-	-	-	-	-	-	-	-	-	-	-	-	-	-	-	-	-	-	-	-		
		Kfz R2	-	-	-	-	-	-	-	-	-	-	-	-	-	-	-	-	-	-	-	-	-	-	-	-	-	-	-	-	-	-	
		SV R2	-	-	-	-	-	-	-	-	-	-	-	-	-	-	-	-	-	-	-	-	-	-	-	-	-	-	-	-	-	-	
L 247	Rottbitze (O) 5309 / 5405	Kfz R1	-	-	-	-	-	-	-	-	-	-	-	-	-	-	-	-	-	-	-	-	-	-	-	-	-	-	-	-	-		
		SV R1	-	-	-	-	-	-	-	-	-	-	-	-	-	-	-	-	-	-	-	-	-	-	-	-	-	-	-	-	-		
		Kfz R2	-	-	-	-	-	-	-	-	-	-	-	-	-	-	-	-	-	-	-	-	-	-	-	-	-	-	-	-	-	-	
		SV R2	-	-	-	-	-	-	-	-	-	-	-	-	-	-	-	-	-	-	-	-	-	-	-	-	-	-	-	-	-	-	
L 288	Schildgen (W) 4908 / 5426	Kfz R1	-	-	-	-	-	-	-	-	-	-	-	-	-	-	-	-	-	-	-	-	-	-	-	-	-	-	-	-	-		
		SV R1	-	-	-	-	-	-	-	-	-	-	-	-	-	-	-	-	-	-	-	-	-	-	-	-	-	-	-	-	-		
		Kfz R2	-	-	-	-	-	-	-	-	-	-	-	-	-	-	-	-	-	-	-	-	-	-	-	-	-	-	-	-	-	-	
		SV R2	-	-	-	-	-	-	-	-	-	-	-	-	-	-	-	-	-	-	-	-	-	-	-	-	-	-	-	-	-	-	
L 324	Erdingen 5012 / 5431	Kfz R1	-	-	-	-	-	-	-	-	-	-	-	-	-	-	-	-	-	-	-	-	-	-	-	-	-	-	-	-	-		
		SV R1	-	-	-	-	-	-	-	-	-	-	-	-	-	-	-	-	-	-	-	-	-	-	-	-	-	-	-	-	-		
		Kfz R2	-	-	-	-	-	-	-	-	-	-	-	-	-	-	-	-	-	-	-	-	-	-	-	-	-	-	-	-	-	-	
		SV R2	-	-	-	-	-	-	-	-	-	-	-	-	-	-	-	-	-	-	-	-	-	-	-	-	-	-	-	-	-	-	
L 331	Margarethenhöhe 5309 / 5404	Kfz R1	-	-	-	-	-	-	-	-	-	-	-	-	-	-	-	-	-	-	-	-	-	-	-	-	-	-	-	-	-		
		SV R1	-	-	-	-	-	-	-	-	-	-	-	-	-	-	-	-	-	-	-	-	-	-	-	-	-	-	-	-	-		
		Kfz R2	-	-	-	-	-	-	-	-	-	-	-	-	-	-	-	-	-	-	-	-	-	-	-	-	-	-	-	-	-	-	
		SV R2	-	-	-	-	-	-	-	-	-	-	-	-	-	-	-	-	-	-	-	-	-	-	-	-	-	-	-	-	-	-	

Laufzeit der Dauerzählstellen und Datenvollständigkeit Kfz und SV

Mai 2021

Str.-Kl. u. -Nr.	Zst.-Name TK / Zst.-Nr.	W.-Tag	S	S	M	D	M	D	F	S	S	M	D	M	D	F	S	S	M	D	M	D	F	S	S	M	D	M	D	F	S	S	M
		Feiertag	F																F		F												
		Tag	01	02	03	04	05	06	07	08	09	10	11	12	13	14	15	16	17	18	19	20	21	22	23	24	25	26	27	28	29	30	31
FZA/R		Datenqualität ("-" : original Gerätewert, "R" : stundenweise, "B" : tagesweise eingeschätzter Wert)																															
L 357	D-Gerresheim 4707 / 5416	Kfz R1	-	-	-	-	-	-	-	-	-	-	-	-	-	-	-	-	-	-	-	-	-	-	-	-	-	-	-	-	-	-	
		SV R1	-	-	-	-	-	-	-	-	-	-	-	-	-	-	-	-	-	-	-	-	-	-	-	-	-	-	-	-	-	-	
		Kfz R2	-	-	-	-	-	-	-	-	-	-	-	-	-	-	-	-	-	-	-	-	-	-	-	-	-	-	-	-	-	-	-
		SV R2	-	-	-	-	-	-	-	-	-	-	-	-	-	-	-	-	-	-	-	-	-	-	-	-	-	-	-	-	-	-	-
L 358	Bensberg-Refrath 5008 / 5428	Kfz R1	-	-	-	-	-	-	-	-	-	-	-	-	-	-	-	-	-	-	-	-	-	-	-	-	-	-	-	-	-	-	
		SV R1	-	-	-	-	-	-	-	-	-	-	-	-	-	-	-	-	-	-	-	-	-	-	-	-	-	-	-	-	-	-	
		Kfz R2	-	-	-	-	-	-	-	-	-	-	-	-	-	-	-	-	-	-	-	-	-	-	-	-	-	-	-	-	-	-	-
		SV R2	-	-	-	-	-	-	-	-	-	-	-	-	-	-	-	-	-	-	-	-	-	-	-	-	-	-	-	-	-	-	-
L 359	Witzhelden (W) 4808 / 5418	Kfz R1	-	-	-	-	-	-	-	-	-	-	-	-	-	-	-	-	-	-	-	-	-	-	-	-	-	-	-	-	-	-	
		SV R1	-	-	-	-	-	-	-	-	-	-	-	-	-	-	-	-	-	-	-	-	-	-	-	-	-	-	-	-	-	-	
		Kfz R2	-	-	-	-	-	-	-	-	-	-	-	-	-	-	-	-	-	-	-	-	-	-	-	-	-	-	-	-	-	-	-
		SV R2	-	-	-	-	-	-	-	-	-	-	-	-	-	-	-	-	-	-	-	-	-	-	-	-	-	-	-	-	-	-	-
L 372	Brüggen (O) 4703 / 5433	Kfz R1	-	-	-	-	-	-	-	-	-	-	-	-	-	-	-	-	-	-	-	-	-	-	-	-	-	-	-	-	-	-	
		SV R1	-	-	-	-	-	-	-	-	-	-	-	-	-	-	-	-	-	-	-	-	-	-	-	-	-	-	-	-	-	-	
		Kfz R2	-	-	-	-	-	-	-	-	-	-	-	-	-	-	-	-	-	-	-	-	-	-	-	-	-	-	-	-	-	-	-
		SV R2	-	-	-	-	-	-	-	-	-	-	-	-	-	-	-	-	-	-	-	-	-	-	-	-	-	-	-	-	-	-	-
L 418	Hahnerberg 4708 / 5440	Kfz R1	-	-	-	-	-	-	-	-	-	-	-	-	-	-	-	-	-	-	-	-	-	-	-	-	-	-	-	-	-	-	
		SV R1	-	-	-	-	-	-	-	-	-	-	-	-	-	-	-	-	-	-	-	-	-	-	-	-	-	-	-	-	-	-	
		Kfz R2	-	-	-	-	-	-	-	-	-	-	-	-	-	-	-	-	-	-	-	-	-	-	-	-	-	-	-	-	-	-	-
		SV R2	-	-	-	-	-	-	-	-	-	-	-	-	-	-	-	-	-	-	-	-	-	-	-	-	-	-	-	-	-	-	-
L 442	Essen-Werden (O) 4607 / 5420	Kfz R1	-	-	-	-	-	-	-	-	-	-	-	-	-	-	-	-	-	-	-	-	-	-	-	-	-	-	-	-	-	-	
		SV R1	-	-	-	-	-	-	-	-	-	-	-	-	-	-	-	-	-	-	-	-	-	-	-	-	-	-	-	-	-	-	
		Kfz R2	-	-	-	-	-	-	-	-	-	-	-	-	-	-	-	-	-	-	-	-	-	-	-	-	-	-	-	-	-	-	-
		SV R2	-	-	-	-	-	-	-	-	-	-	-	-	-	-	-	-	-	-	-	-	-	-	-	-	-	-	-	-	-	-	-
L 442	Essen-Werden (N) 4607 / 5421	Kfz R1	-	-	-	-	R	-	-	-	-	-	-	-	-	-	-	-	-	-	-	-	-	-	-	-	-	-	-	-	-	-	
		SV R1	-	-	-	-	R	-	-	-	-	-	-	-	-	-	-	-	-	-	-	-	-	-	-	-	-	-	-	-	-	-	
		Kfz R2	-	-	-	-	-	-	-	-	-	-	-	-	-	-	-	-	-	-	-	-	-	-	-	-	-	-	-	-	-	-	-
		SV R2	-	-	-	-	-	-	-	-	-	-	-	-	-	-	-	-	-	-	-	-	-	-	-	-	-	-	-	-	-	-	-
L 463	Voerde 4306 / 5424	Kfz R1	-	-	-	-	-	-	-	-	-	-	-	-	-	-	-	-	-	-	-	-	-	-	-	-	-	-	-	-	-	-	
		SV R1	-	-	-	-	-	-	-	-	-	-	-	-	-	-	-	-	-	-	-	-	-	-	-	-	-	-	-	-	-	-	
		Kfz R2	-	-	-	-	-	-	-	-	-	-	-	-	-	-	-	-	-	-	-	-	-	-	-	-	-	-	-	-	-	-	-
		SV R2	-	-	-	-	-	-	-	-	-	-	-	-	-	-	-	-	-	-	-	-	-	-	-	-	-	-	-	-	-	-	-
L 475	Krefeld 4605 / 5434	Kfz R1	-	-	-	-	-	-	-	-	-	-	-	-	-	-	-	-	-	-	-	-	-	-	-	-	-	-	-	-	-	-	
		SV R1	-	-	-	-	-	-	-	-	-	-	-	-	-	-	-	-	-	-	-	-	-	-	-	-	-	-	-	-	-	-	
		Kfz R2	-	-	-	-	-	-	-	-	-	-	-	-	-	-	-	-	-	-	-	-	-	-	-	-	-	-	-	-	-	-	-
		SV R2	-	-	-	-	-	-	-	-	-	-	-	-	-	-	-	-	-	-	-	-	-	-	-	-	-	-	-	-	-	-	-
L 528	Breckerfeld (N) 4710 / 5507	Kfz R1	-	-	-	-	-	-	-	-	-	-	-	-	-	-	-	-	-	-	-	-	-	-	-	-	-	-	-	-	-	-	
		SV R1	-	-	-	-	-	-	-	-	-	-	-	-	-	-	-	-	-	-	-	-	-	-	-	-	-	-	-	-	-	-	
		Kfz R2	-	-	-	-	-	-	-	-	-	-	-	-	-	-	-	-	-	-	-	-	-	-	-	-	-	-	-	-	-	-	-
		SV R2	-	-	-	-	-	-	-	-	-	-	-	-	-	-	-	-	-	-	-	-	-	-	-	-	-	-	-	-	-	-	-
L 531	Siegen 5114 / 5332	Kfz R1	-	-	-	-	-	-	-	-	-	-	-	-	-	-	-	-	-	-	-	-	-	-	-	-	-	-	-	-	-	-	
		SV R1	-	-	-	-	-	-	-	-	-	-	-	-	-	-	-	-	-	-	-	-	-	-	-	-	-	-	-	-	-	-	
		Kfz R2	-	-	-	-	-	-	R	-	-	-	-	-	-	-	-	-	-	-	-	-	-	-	-	-	-	-	-	-	-	-	-
		SV R2	-	-	-	-	-	-	R	-	-	-	-	-	-	-	-	-	-	-	-	-	-	-	-	-	-	-	-	-	-	-	-
L 544	Langscheid (W) 4613 / 5510	Kfz R1	-	-	-	-	-	-	-	-	-	-	-	-	-	-	-	-	-	-	-	-	-	-	-	-	-	-	-	-	-	-	
		SV R1	-	-	-	-	-	-	-	-	-	-	-	-	-	-	-	-	-	-	-	-	-	-	-	-	-	-	-	-	-	-	
		Kfz R2	-	-	-	-	-	-	-	-	-	-	-	-	-	-	-	-	-	-	-	-	-	-	-	-	-	-	-	-	-	-	-
		SV R2	-	-	-	-	-	-	-	-	-	-	-	-	-	-	-	-	-	-	-	-	-	-	-	-	-	-	-	-	-	-	-
L 551	Haltern 4209 / 5536	Kfz R1	-	-	-	-	-	-	-	-	-	-	-	-	-	-	-	-	-	-	-	-	-	-	-	-	-	-	-	-	-	-	
		SV R1	-	-	-	-	-	-	-	-	-	-	-	-	-	-	-	-	-	-	-	-	-	-	-	-	-	-	-	-	-	-	
		Kfz R2	-	-	-	-	-	-	-	-	-	-	-	-	-	-	-	-	-	-	-	-	-	-	-	-	-	-	-	-	-	-	-
		SV R2	-	-	-	-	-	-	-	-	-	-	-	-	-	-	-	-	-	-	-	-	-	-	-	-	-	-	-	-	-	-	-
L 555	Coesfeld-Nordost 4009 / 5533	Kfz R1	-	-	-	-	-	-	-	-	-	-	-	-	-	-	-	-	-	-	-	-	-	-	-	-	-	-	-	-	-	-	
		SV R1	-	-	-	-	-	-	-	-	-	-	-	-	-	-	-	-	-	-	-	-	-	-	-	-	-	-	-	-	-	-	
		Kfz R2	-	-	-	-	-	-	-	-	-	-	-	-	-	-	-	-	-	-	-	-	-	-	-	-	-	-	-	-	-	-	-
		SV R2	-	-	-	-	-	-	-	-	-	-	-	-	-	-	-	-	-	-	-	-	-	-	-	-	-	-	-	-	-	-	-

Laufzeit der Dauerzählstellen und Datenvollständigkeit Kfz und SV

Mai 2021

Str.-Kl. u. -Nr.	Zst.-Name TK / Zst.-Nr.	W.-Tag	S	S	M	D	M	D	F	S	S	M	D	M	D	F	S	S	M	D	M	D	F	S	S	M	D	M	D	F	S	S	M	
		Feiertag	F																F		F													
		Tag	01	02	03	04	05	06	07	08	09	10	11	12	13	14	15	16	17	18	19	20	21	22	23	24	25	26	27	28	29	30	31	
FZA/R		Datenqualität ("-" : original Gerätewert, "R" : stundenweise, "B" : tagesweise eingeschätzter Wert)																																
L 560	Sandersküper 3807 / 5535	Kfz R1	-	-	-	-	-	-	-	-	-	-	-	-	-	-	-	-	-	-	-	-	-	-	-	-	-	-	-	-	-	-	-	
		SV R1	-	-	-	-	-	-	-	-	-	-	-	-	-	-	-	-	-	-	-	-	-	-	-	-	-	-	-	-	-	-	-	
		Kfz R2	-	-	-	-	-	-	-	-	-	-	-	-	-	-	-	-	-	-	-	-	-	-	-	-	-	-	-	-	-	-	-	-
		SV R2	-	-	-	-	-	-	-	-	-	-	-	-	-	-	-	-	-	-	-	-	-	-	-	-	-	-	-	-	-	-	-	-
L 572	Rhede 4105 / 5320	Kfz R1	-	-	-	-	-	-	-	-	-	-	-	-	-	-	-	-	-	-	-	-	-	-	-	-	-	-	-	-	-	-	-	
		SV R1	-	-	-	-	-	-	-	-	-	-	-	-	-	-	-	-	-	-	-	-	-	-	-	-	-	-	-	-	-	-	-	
		Kfz R2	-	-	-	-	-	-	-	-	-	-	-	-	-	-	-	-	-	-	-	-	-	-	-	-	-	-	-	-	-	-	-	-
		SV R2	-	-	-	-	-	-	-	-	-	-	-	-	-	-	-	-	-	-	-	-	-	-	-	-	-	-	-	-	-	-	-	-
L 586	Stromberg 4215 / 5349	Kfz R1	-	-	-	-	-	-	-	-	-	-	-	-	-	-	-	-	-	-	-	-	-	-	-	-	-	-	-	-	-	-	-	
		SV R1	-	-	-	-	-	-	-	-	-	-	-	-	-	-	-	-	-	-	-	-	-	-	-	-	-	-	-	-	-	-	-	
		Kfz R2	-	-	-	-	-	-	-	-	-	-	-	-	-	-	-	-	-	-	-	-	-	-	-	-	-	-	-	-	-	-	-	-
		SV R2	-	-	-	-	-	-	-	-	-	-	-	-	-	-	-	-	-	-	-	-	-	-	-	-	-	-	-	-	-	-	-	-
L 587	Greven (S) 3911 / 5306	Kfz R1	-	-	-	-	-	-	-	-	-	-	-	-	-	-	-	-	-	-	-	-	-	-	-	-	-	-	-	-	-	-	-	
		SV R1	-	-	-	-	-	-	-	-	-	-	-	-	-	-	-	-	-	-	-	-	-	-	-	-	-	-	-	-	-	-	-	
		Kfz R2	-	-	-	-	-	-	-	-	-	-	-	-	-	-	-	-	-	-	-	-	-	-	-	-	-	-	-	-	-	-	-	-
		SV R2	-	-	-	-	-	-	-	-	-	-	-	-	-	-	-	-	-	-	-	-	-	-	-	-	-	-	-	-	-	-	-	-
L 591	Lienen 3813 / 5513	Kfz R1	-	-	-	-	-	-	-	-	-	-	-	-	-	-	-	-	-	-	-	-	-	-	-	-	-	-	-	-	-	-	-	
		SV R1	-	-	-	-	-	-	-	-	-	-	-	-	-	-	-	-	-	-	-	-	-	-	-	-	-	-	-	-	-	-	-	
		Kfz R2	-	-	-	-	-	-	-	-	-	-	-	-	-	-	-	-	-	-	-	-	-	-	-	-	-	-	-	-	-	-	-	-
		SV R2	-	-	-	-	-	-	-	-	-	-	-	-	-	-	-	-	-	-	-	-	-	-	-	-	-	-	-	-	-	-	-	-
L 602	Hemden 4105 / 5534	Kfz R1	-	-	-	-	-	-	-	-	-	-	-	-	-	-	-	-	-	-	-	-	-	-	-	-	-	-	-	-	-	-	-	
		SV R1	-	-	-	-	-	-	-	-	-	-	-	-	-	-	-	-	-	-	-	-	-	-	-	-	-	-	-	-	-	-	-	
		Kfz R2	-	-	-	-	-	-	-	-	-	-	-	-	-	-	-	-	-	-	-	-	-	-	-	-	-	-	-	-	-	-	-	-
		SV R2	-	-	-	-	-	-	-	-	-	-	-	-	-	-	-	-	-	-	-	-	-	-	-	-	-	-	-	-	-	-	-	-
L 608	Groß Reken 4108 / 5505	Kfz R1	-	-	-	-	-	-	-	-	-	-	-	-	-	-	-	-	-	-	-	-	-	-	-	-	-	-	-	-	-	-	-	
		SV R1	-	-	-	-	-	-	-	-	-	-	-	-	-	-	-	-	-	-	-	-	-	-	-	-	-	-	-	-	-	-	-	
		Kfz R2	-	-	-	-	-	-	-	-	-	-	-	-	-	-	-	-	-	-	-	-	-	-	-	-	-	-	-	-	-	-	-	-
		SV R2	-	-	-	-	-	-	-	-	-	-	-	-	-	-	-	-	-	-	-	-	-	-	-	-	-	-	-	-	-	-	-	-
L 608	Gelsenkirchen-Schalke 4408 / 5523	Kfz R1	-	-	-	-	-	-	-	-	-	-	-	-	-	-	-	-	-	-	-	-	-	-	-	-	-	-	-	-	-	-	-	
		SV R1	-	-	-	-	-	-	-	-	-	-	-	-	-	-	-	-	-	-	-	-	-	-	-	-	-	-	-	-	-	-	-	
		Kfz R2	-	-	-	-	-	-	-	-	-	-	-	-	-	-	-	-	-	-	-	-	-	-	-	-	-	-	-	-	-	-	-	-
		SV R2	-	-	-	-	-	-	-	-	-	-	-	-	-	-	-	-	-	-	-	-	-	-	-	-	-	-	-	-	-	-	-	-
L 610	Recklinghausen 4309 / 5526	Kfz R1	-	-	-	-	-	-	-	-	-	-	-	-	-	-	-	-	-	-	-	-	-	-	-	-	-	-	-	-	-	-	-	
		SV R1	-	-	-	-	-	-	-	-	-	-	-	-	-	-	-	-	-	-	-	-	-	-	-	-	-	-	-	-	-	-	-	
		Kfz R2	-	-	-	-	-	-	-	-	-	-	-	-	-	-	-	-	-	-	-	-	-	-	-	-	-	-	-	-	-	-	-	-
		SV R2	-	-	-	-	-	-	-	-	-	-	-	-	-	-	-	-	-	-	-	-	-	-	-	-	-	-	-	-	-	-	-	-
L 621	Kirchhellen (S) 4307 / 5525	Kfz R1	-	-	-	-	-	-	-	-	-	-	-	-	-	-	-	-	-	-	-	-	-	-	-	-	-	-	-	-	-	-	-	
		SV R1	-	-	-	-	-	-	-	-	-	-	-	-	-	-	-	-	-	-	-	-	-	-	-	-	-	-	-	-	-	-	-	
		Kfz R2	-	-	-	-	-	-	-	-	-	-	-	-	-	-	-	-	-	-	-	-	-	-	-	-	-	-	-	-	-	-	-	-
		SV R2	-	-	-	-	-	-	-	-	-	-	-	-	-	-	-	-	-	-	-	-	-	-	-	-	-	-	-	-	-	-	-	-
L 687	Langscheid (S) 4613 / 5511	Kfz R1	-	-	-	-	-	-	-	-	-	-	-	-	-	-	-	-	-	-	-	-	-	-	-	-	-	-	-	-	-	-	-	
		SV R1	-	-	-	-	-	-	-	-	-	-	-	-	-	-	-	-	-	-	-	-	-	-	-	-	-	-	-	-	-	-	-	
		Kfz R2	-	-	-	-	-	-	-	-	-	-	-	-	-	-	-	-	-	-	-	-	-	-	-	-	-	-	-	-	-	-	-	-
		SV R2	-	-	-	-	-	-	-	-	-	-	-	-	-	-	-	-	-	-	-	-	-	-	-	-	-	-	-	-	-	-	-	-
L 697	Attendorf 4813 / 5531	Kfz R1	-	-	-	-	-	-	-	-	-	-	-	-	-	-	-	-	-	-	-	-	-	-	-	-	-	-	-	-	-	-	-	
		SV R1	-	-	-	-	-	-	-	-	-	-	-	-	-	-	-	-	-	-	-	-	-	-	-	-	-	-	-	-	-	-	-	
		Kfz R2	-	-	-	-	-	-	-	-	-	-	-	-	-	-	-	-	-	-	-	-	-	-	-	-	-	-	-	-	-	-	-	-
		SV R2	-	-	-	-	-	-	-	-	-	-	-	-	-	-	-	-	-	-	-	-	-	-	-	-	-	-	-	-	-	-	-	-
L 776	Salzkotten 4317 / 5530	Kfz R1	-	-	-	-	-	-	-	-	-	-	-	-	-	-	-	-	-	-	-	-	-	-	-	-	-	-	-	-	-	-	-	
		SV R1	-	-	-	-	-	-	-	-	-	-	-	-	-	-	-	-	-	-	-	-	-	-	-	-	-	-	-	-	-	-	-	
		Kfz R2	-	-	-	-	-	-	-	-	-	-	-	-	-	-	-	-	-	-	-	-	-	-	-	-	-	-	-	-	-	-	-	-
		SV R2	-	-	-	-	-	-	-	-	-	-	-	-	-	-	-	-	-	-	-	-	-	-	-	-	-	-	-	-	-	-	-	-
L 787	Sennestadt (S) 4017 / 5520	Kfz R1	-	-	-	-	-	-	-	-	-	-	-	-	-	-	-	-	-	-	-	-	-	-	-	-	-	-	-	-	-	-	R	
		SV R1	-	-	-	-	-	-	-	-	-	-	-	-	-	-	-	-	-	-	-	-	-	-	-	-	-	-	-	-	-	-	R	
		Kfz R2	-	-	-	-	-	-	-	-	-	-	-	-	-	-	-	-	-	-	-	-	-	-	-	-	-	-	-	-	-	-	-	R
		SV R2	-	-	-	-	-	-	-	-	-	-	-	-	-	-	-	-	-	-	-	-	-	-	-	-	-	-	-	-	-	-	-	R

Herausgeber:

Landesbetrieb Straßenbau Nordrhein-Westfalen, Landesmobilitätszentrale, Bonner Straße 67, 51379 Leverkusen  
Die Autobahn GmbH des Bundes, NL Rheinland, GB Verkehrszentrale Leverkusen, Bonner Straße 65, 51379 Leverkusen

Auswertung:

DTV-Verkehrsconsult GmbH, Pascalstraße 53, 52076 Aachen

Laufzeit der Dauerzählstellen und Datenvollständigkeit Kfz und SV

Mai 2021

Str.-Kl. u. -Nr.	Zst.-Name TK / Zst.-Nr.	W.-Tag	S	S	M	D	M	D	F	S	S	M	D	M	D	F	S	S	M	D	M	D	F	S	S	M	D	M	D	F	S	S	M
		Feiertag	F														F		F														
		Tag	01	02	03	04	05	06	07	08	09	10	11	12	13	14	15	16	17	18	19	20	21	22	23	24	25	26	27	28	29	30	31
FZA/R		Datenqualität ("-": original Gerätewert, "R": stundenweise, "B": tagesweise eingeschätzter Wert)																															
L 822	Lippstadt-Cappel 4315 / 5528	Kfz R1	-	-	-	-	-	-	-	-	-	-	-	-	-	-	-	-	-	-	-	-	-	-	-	-	-	-	-	-	-	-	-
		SV R1	-	-	-	-	-	-	-	-	-	-	-	-	-	-	-	-	-	-	-	-	-	-	-	-	-	-	-	-	-	-	-
		Kfz R2	-	-	-	-	-	-	-	-	-	-	-	-	-	-	-	-	-	-	-	-	-	-	-	-	-	-	-	-	-	-	-
		SV R2	-	-	-	-	-	-	-	-	-	-	-	-	-	-	-	-	-	-	-	-	-	-	-	-	-	-	-	-	-	-	-
L 937	Detmold (N) 4019 / 5517	Kfz R1	Im Bau																														
		SV R1	Im Bau																														
		Kfz R2	Im Bau																														
		SV R2	Im Bau																														
L 937	Detmold (S) 4019 / 5518	Kfz R1	Im Bau																														
		SV R1	Im Bau																														
		Kfz R2	Im Bau																														
		SV R2	Im Bau																														
L 938	Detmold (W) 4019 / 5519	Kfz R1	Im Bau																														
		SV R1	Im Bau																														
		Kfz R2	Im Bau																														
		SV R2	Im Bau																														
L 954	Bad Driburg 4220 / 5529	Kfz R1	-	-	-	-	-	-	-	-	-	-	-	-	-	-	-	-	-	-	-	-	-	-	-	-	-	-	-	-	-	-	
		SV R1	-	-	-	-	-	-	-	-	-	-	-	-	-	-	-	-	-	-	-	-	-	-	-	-	-	-	-	-	-	-	-
		Kfz R2	-	-	-	-	-	-	-	-	-	-	-	-	-	-	-	-	-	-	-	-	-	-	-	-	-	-	-	-	-	-	-
		SV R2	-	-	-	-	-	-	-	-	-	-	-	-	-	-	-	-	-	-	-	-	-	-	-	-	-	-	-	-	-	-	-
L 969	Werl-Westönnen 4413 / 5324	Kfz R1	-	-	-	-	-	-	-	-	-	-	-	-	-	-	-	-	-	-	-	-	-	-	-	-	-	-	-	-	-	-	
		SV R1	-	-	-	-	-	-	-	-	-	-	-	-	-	-	-	-	-	-	-	-	-	-	-	-	-	-	-	-	-	-	
		Kfz R2	-	-	-	-	-	-	-	-	-	-	-	-	-	-	-	-	-	-	-	-	-	-	-	-	-	-	-	-	-	-	-
		SV R2	-	-	-	-	-	-	-	-	-	-	-	-	-	-	-	-	-	-	-	-	-	-	-	-	-	-	-	-	-	-	-
K 10	Sennestadt (O) 4017 / 5521	Kfz R1	-	-	-	-	-	-	-	-	-	-	-	-	-	-	-	-	-	-	-	-	-	-	-	-	-	-	-	-	-	-	R
		SV R1	-	-	-	-	-	-	-	-	-	-	-	-	-	-	-	-	-	-	-	-	-	-	-	-	-	-	-	-	-	-	R
		Kfz R2	-	-	-	-	-	-	-	-	-	-	-	-	-	-	-	-	-	-	-	-	-	-	-	-	-	-	-	-	-	-	R
		SV R2	-	-	-	-	-	-	-	-	-	-	-	-	-	-	-	-	-	-	-	-	-	-	-	-	-	-	-	-	-	-	R
K 10	Breckerfeld (O) 4710 / 5508	Kfz R1	-	-	-	-	-	-	-	-	-	-	-	-	-	-	-	-	-	-	-	-	-	-	-	-	-	-	-	-	-	-	
		SV R1	-	-	-	-	-	-	-	-	-	-	-	-	-	-	-	-	-	-	-	-	-	-	-	-	-	-	-	-	-	-	
		Kfz R2	-	-	-	-	-	-	-	-	-	-	-	-	-	-	-	-	-	-	-	-	-	-	-	-	-	-	-	-	-	-	-
		SV R2	-	-	-	-	-	-	-	-	-	-	-	-	-	-	-	-	-	-	-	-	-	-	-	-	-	-	-	-	-	-	-