



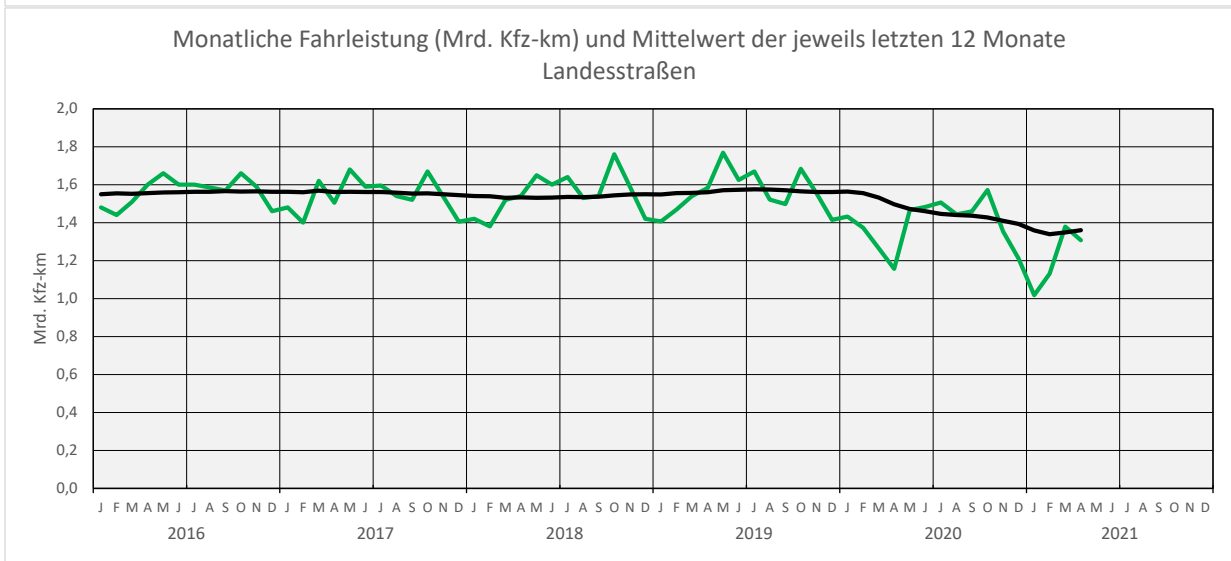
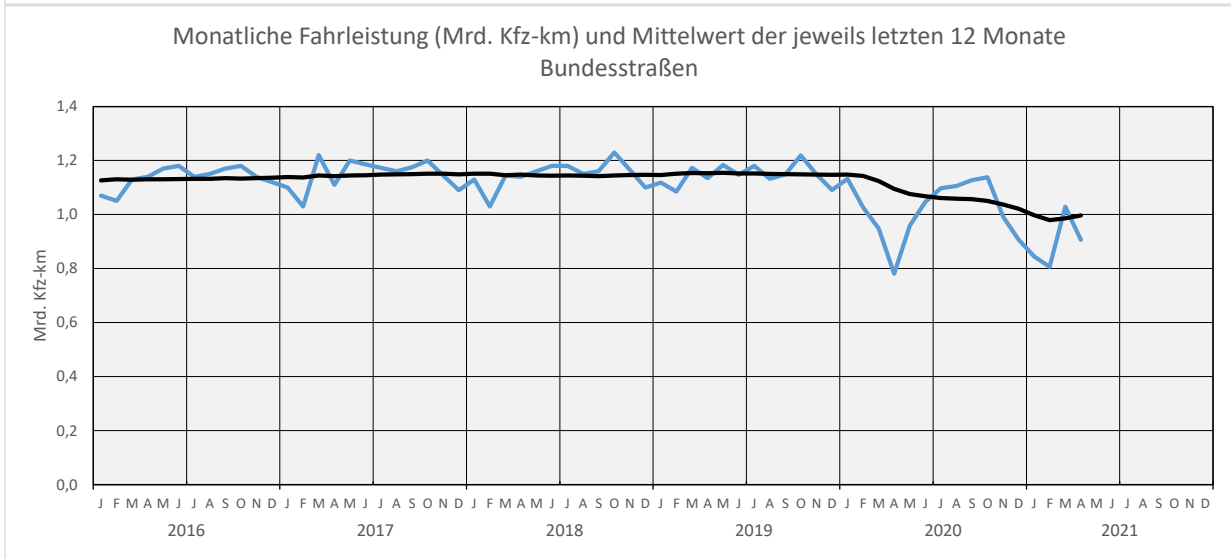
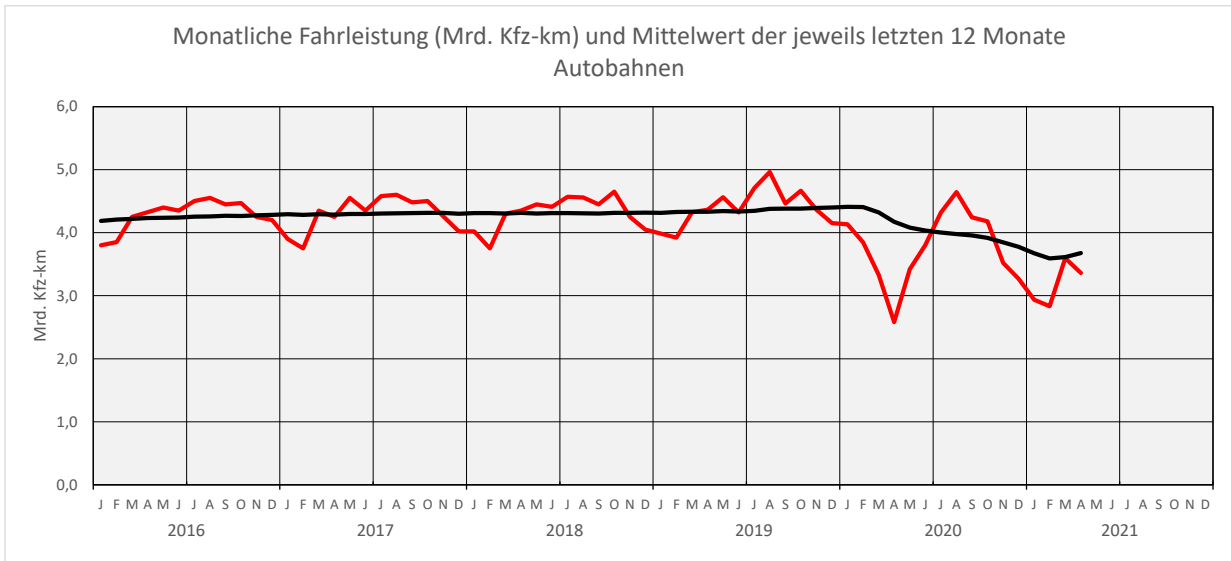
Bild: Straßen.NRW

April 2021

Ergebnisse automatischer Dauerzählstellen an den „Freien Strecken“
der Straßen des überörtlichen Verkehrs in Nordrhein-Westfalen

**Ergebnisse aus automatischen Dauerzählstellen
an den „Freien Strecken“ der Straßen des überörtlichen Verkehrs in NRW**

April 2021



Bericht April 2021

Kfz-Verkehr

Der durch die nachlassenden Einschränkungen der Covid19-Pandemie bedingte Anstieg in den „Durchschnittlichen Täglichen Verkehrsstärken“ (DTV) der Kfz an allen Tagen des Monats hat sich im April 2021 im Vergleich zum Vorjahresmonat auf den erfassten Außerortsstraßen fortgesetzt und verstärkt. Aus permanenten Verkehrsbeobachtungen mit 318 automatischen Zählgeräten, die zur Mittelwertberechnung herangezogen wurden, ergaben sich im April 2021 sowie für die Zeiträume Januar bis April 2021 und Mai 2020 bis April 2021 für „alle Tage“ (Mo-So), Werktagen (Mo-Fr, Sa, Mo-Sa) und Sonn- und Feiertagen (So+Fei) folgende Veränderungsraten gegenüber dem jeweiligen Vergleichszeitraum des Vorjahres:

Entwicklung des Kfz-Verkehrs auf Außerortsstraßen [%]					
	Autobahnen (A)	Bundesstr. (B)	Landesstr. (L)	B und L zusammen	insgesamt (A,B,L)
Anzahl Zählstellen	150	115	53	168	318
April 2021 / April 2020	im aktuellen Monat (April)				
Mo-So	+ 30,1	+ 16,1	+ 13,0	+ 15,3	+ 27,5
Mo-Fr	+ 23,2	+ 14,7	+ 13,1	+ 14,3	+ 21,7
Sa	+ 50,3	+ 20,3	+ 14,3	+ 18,7	+ 43,9
Mo-Sa	+ 25,9	+ 15,3	+ 13,2	+ 14,8	+ 24,0
So+Fei	+ 65,4	+ 21,7	+ 11,6	+ 19,1	+ 56,7
Januar - April 2021 / Januar - April 2020	seit Jahresbeginn				
Mo-So	- 7,4	- 7,3	- 6,0	- 7,0	- 7,3
Mo-Fr	- 6,8	- 6,8	- 6,2	- 6,7	- 6,8
Sa	- 9,1	- 9,6	- 6,2	- 8,8	- 9,2
Mo-Sa	- 7,4	- 7,3	- 6,3	- 6,5	- 6,4
So+Fei	- 7,7	- 6,5	- 2,3	- 5,5	- 7,6
Mai 2020 - April 2021 / Mai 2019 - April 2020	in den vergangenen 12 Monaten				
Mo-So	- 11,7	- 8,9	- 8,6	- 8,8	- 11,2
Mo-Fr	- 10,3	- 8,2	- 8,4	- 8,2	- 10,0
Sa	- 14,7	- 11,0	- 8,9	- 10,5	- 14,1
Mo-Sa	- 10,9	- 8,4	- 9,4	- 8,2	- 10,2
So+Fei	- 17,1	- 13,0	- 10,3	- 12,4	- 16,5

Kfz-Verkehr:

April: + 27,5 %, an Sonn- und Feiertagen stärkster Anstieg + 56,7 %

Im **April 2021** belief sich der Anstieg im Kfz-Verkehr im Vergleich zum Vorjahresmonat auf + 27,5 %. Dabei fiel dieser auf den Autobahnen mit mehr als 30 % gestiegenem Verkehr deutlich stärker aus als im nachgeordneten Netz + 15,3 %. Darüber hinaus ist weiterhin eine deutliche Diskrepanz zwischen Arbeits- und Freizeitverkehr zu beobachten. Während das Verkehrsaufkommen zwischen Montag und Freitag „nur“ um + 21,7 % anstieg, waren es im Samstagsverkehr + 43,9 % und im Sonn- und Feiertagsverkehr gar + 56,7 %. Auch die Differenz zwischen den Entwicklungen auf Autobahnen und den übrigen Straßen fällt im Wochenendverkehr nochmals deutlicher aus, an Sonn- und Feiertagen + 65,4 % gegenüber + 19,1 %.

Seit Jahresbeginn:

- 7,3 %

Im Vergleich der **ersten vier Monate des Jahres 2021** zum Vorjahreszeitraum ergibt sich wegen der beiden von Einschränkungen betroffenen ersten Monaten ein Rückgang um - 7,3 % im Gesamtverkehr. Über diesen Betrachtungszeitraum fielen die Veränderungen auf Autobahnen unwesentlich höher aus als im übrigen Netz, am deutlichsten fällt die Differenz an Sonn- und Feiertagen mit - 7,7 % bzw. - 5,5 % aus.

In den vergangenen 12 Monaten:

- 11,2 %

Im Vergleich der **vergangenen 12 Monate** (Mai 2020 bis April 2021) mit dem Zeitraum von Mai 2019 bis April 2020 beläuft sich der Rückgang des Verkehrsaufkommens über alle Tage auf - 11,2 %. Im Wochenendverkehr ist dieser etwas stärker auffällig mit - 16,5 % an Sonn- und Feiertagen. Eine leichte Diskrepanz zwischen Autobahnen und nachgeordnetem Netz ist in diesem Vergleichszeitraum in allen betrachteten Tagesgruppen zu beobachten, am deutlichsten an den Wochenenden.

Herausgeber:

Bearbeitung:

Verkehrs- und Unfallentwicklung auf Außerortsstraßen in NRW

Entwicklung des Kfz-Verkehrs an den Grenzübergängen	Kfz - Verkehr [%]		
	Autobahnen (A)	Übrige Str. (B, L)	insges. (A, B, L)
Anzahl Zählstellen	7	12	19
April 2021 / April 2020	im aktuellen Monat (April)		
Mo-So	+ 35,4	+ 15,4	+ 28,7
Mo-Fr	+ 26,5	+ 7,7	+ 20,6
Sa	+ 63,2	+ 24,3	+ 46,7
Mo-Sa	+ 29,6	+ 9,8	+ 23,1
So+Fei	+ 100,3	+ 57,9	+ 82,7
Januar - April 2021 / Januar - April 2020	seit Jahresbeginn		
Mo-So	- 17,6	- 13,4	- 16,3
Mo-Fr	- 12,2	- 12,7	- 12,3
Sa	- 30,8	- 16,7	- 26,4
Mo-Sa	- 15,5	- 13,5	- 14,9
So+Fei	- 34,6	- 13,7	- 28,4
Mai 2020 - April 2021 / Mai 2019 - April 2020	in den vergangenen 12 Monaten		
Mo-So	- 23,5	- 16,8	- 21,5
Mo-Fr	- 18,4	- 15,0	- 17,4
Sa	- 33,1	- 20,4	- 29,2
Mo-Sa	- 20,9	- 16,0	- 19,4
So+Fei	- 39,6	- 22,3	- 34,5

Kfz-Verkehr an den Grenzübergängen April:

A: + 35,4 %
B, L: + 15,4 %

An den betrachteten **Grenzübergängen** des Landes sind die Auswirkungen der zurückgenommenen Einschränkungmaßnahmen im Straßenverkehr noch deutlicher zu beobachten als im Gesamtnetz. So war im **April 2021** im Vergleich zum Vorjahresmonat ein Anstieg der Gesamtverkehrsmenge um + 28,7 % zu verzeichnen. Wie auch in der Betrachtung des Gesamtnetzes wirkten sich die gesunkenen Maßnahmen besonders auf den Wochenend-/Freizeitverkehr aus. An Samstagen erhöhte sich das Aufkommen um + 46,7 % und an Sonntagen gar um + 82,7 % gegenüber dem April 2020 verzeichnet, während von Montag bis Freitag + 20,6 % des Vorjahresaufkommens gezählt wurden. Auf Autobahnen fiel der Anstieg deutlich höher aus als im nachgeordneten Netz, an Sonn- und Feiertagen verdoppelte sich das Aufkommen sogar.

Seit Jahresbeginn:

A: - 17,6 %
B, L: - 13,4 %

Im Vergleich der **ersten vier Monate** des Jahres 2021 zum Vorjahreszeitraum ist das Gesamtverkehrsaufkommen an den Grenzzählstellen wegen des Einflusses der ersten beiden Monate weiterhin reduziert. Die Autobahn-Grenzübergänge registrierten mit - 17,6 % weniger Verkehr, jene im nachgeordneten Netz - 13,4 %. Im Werktagsverkehr (Mo-Fr) beläuft sich der Rückgang des gesamten Netzes auf - 12,3 %, an Sonntagen hingegen auf - 28,4 %. Auch der Unterschied zwischen den Straßenklassen ist im Wochenendverkehr wesentlich größer als an den Werktagen.

In den vergangenen 12 Monaten:

A: - 23,5 %
B, L: - 16,8 %

Im Zeitraum **Mai 2020 bis April 2021** nahm der Verkehr im Vergleich zum vorangehenden 12-Monats-Zeitraum an den betrachteten Grenzübergängen über alle Tagen (Mo-So) um - 21,5 % ab. An den Werktagen wurde auf Autobahnen bzw. Bundes-/Landesstraßen - 23,5 respektive - 16,8 % weniger Verkehr gezählt als im vorangehenden Zeitraum, an Sonn- und Feiertagen - 39,6 % bzw. - 22,3 %.

Verkehrs- und Unfallentwicklung auf Außerortsstraßen in NRW

Schwerverkehr (SV)

Entwicklung des Schwerverkehrs auf Außerortsstraßen [%]					
	Autobahnen (A)	Bundesstr. (B)	Landesstr. (L)	B und L zusammen	insgesamt (A, B, L)
Anzahl Zählstellen	150	115	53	168	318
April 2021 / April 2020	im aktuellen Monat (April)				
Mo-So	+ 18,4	+ 6,4	+ 10,6	+ 7,0	+ 17,5
Mo-Fr	+ 17,3	+ 6,4	+ 10,8	+ 7,0	+ 16,5
Januar - April 2021 / Januar - April 2020	seit Jahresbeginn				
Mo-So	+ 6,4	- 0,7	+ 0,4	- 0,5	+ 5,9
Mo-Fr	+ 6,8	- 0,2	+ 0,7	- 0,1	+ 6,3
Mai 2020 - April 2021 / Mai 2019 - April 2020	in den vergangenen 12 Monaten				
Mo-So	+ 2,6	- 2,1	- 2,7	- 2,2	+ 2,2
Mo-Fr	+ 2,2	- 2,5	- 3,2	- 2,6	+ 1,8

Entwicklung Mo-Fr: April: + 16,5 % SV

Im April fielen die Verkehrszunahmen im Schwerverkehr etwas geringer aus als im Personenverkehr. So nahm das Schwerverkehrsaufkommen an Werktagen verglichen mit dem April des Vorjahres um + 16,5 % ab (Kfz: + 21,7 %) zu. Dieser Anstieg ist auf Autobahnen in höherem Maße zu beobachten wie im Werktagsverkehr (+ 17,3 % gegenüber + 7,0 %) ähnlich zeigt sich die Entwicklung über alle Tage (+ 18,4 % respektive + 7,0 %)

Seit Jahresbeginn: + 5,9 % Schwerverkehr

Im Vergleich der **ersten vier Monate des Jahres 2021** zum Vorjahreszeitraum wurde bei Betrachtung der Werktage ein um + 5,9 % gestiegenes Schwerverkehrsaufkommen auf den Straßen NRWs erfasst. In allen Straßenbereichen sind die Entwicklungen zwischen Werktags- und Wochenendverkehr beinahe identisch. Der stärkere Anstieg auf den Autobahnen gegenüber den übrigen Straßenklassen führt beim Schwerverkehrsaufkommen im Gesamtnetz ebenfalls zu einem Anstieg um + 5,9 %, obwohl die Bundesstraßen und somit der zusammengefasste Bereich Bundes- und Landesstraßen eine negative Entwicklung verzeichnet.

In den vergangenen 12 Monaten: + 2,6 % auf BAB, - 2,2 % auf B/L

In der Betrachtung der **vergangenen 12 Monate** weist der Schwerverkehr über alle Tage ein um + 2,2 % erhöhtes Aufkommen auf. Dieser Steigerung ist allerdings lediglich im Autobahn-Schwerverkehr mit + 2,6 % zu verzeichnen, im nachgeordneten Netz lag sie in diesem Betrachtungszeitraum hingegen mit - 2,2 % unter dem Vorjahreswert. Zwischen den beiden betrachteten Zeitbereichen gab es keine nennenswerten Unterschiede in den Entwicklungen des Schwerverkehrsaufkommens.

Verkehrs- und Unfallentwicklung auf Außerortsstraßen in NRW

Entwicklung des Schwerverkehrs an den Grenzübergängen	Schwerverkehr [%]		
	Autobahnen (A)	Übrige Str. (B, L)	A, B, L
Anzahl Zählstellen	7	12	19
April 2021 / April 2020	im aktuellen Monat (April)		
Mo-So	+ 27,0	+ 24,0	+ 26,8
Mo-Fr	+ 25,7	+ 22,4	+ 25,4
Januar - April 2021 / Januar - April 2020	seit Jahresbeginn		
Mo-So	+ 10,3	+ 8,3	+ 10,1
Mo-Fr	+ 10,8	+ 8,3	+ 10,6
Mai 2020 - April 2021 / Mai 2019 - April 2020	in den vergangenen 12 Monaten		
Mo-So	+ 2,5	- 1,6	+ 2,2
Mo-Fr	+ 2,1	- 1,8	+ 1,8

Anstieg des SV-Grenzverkehrs um ein Viertel verglichen mit Vorjahresmonat

Im Vergleich des April 2021 mit dem Vorjahresmonat nahm der Schwerverkehr an den Grenzzählstellen mit + 26,8 % stärker zu als im restlichen Netz mit + 17,5 %. Auf den Autobahnen wurde an Werktagen + 25,7 % Verkehrsaufkommen gezählt, im nachgeordneten Netz + 22,4 %, während an den Wochenenden die Erhöhung in beiden Gruppen etwas stärker ausfiel.

Auf Bundes-/Landesstraßen etwas geringerer Anstieg als auf BAB

In den **ersten vier Monaten des Jahres** zeigt sich im Vergleich zum Vorjahreszeitraum eine Zunahme des SV-Grenzverkehrs um + 10,1 %. Dieser ergibt sich aus einem Anstieg um + 10,3 % auf den Autobahn-Grenzstellen und + 8,3 % an den übrigen Übergängen. Die Veränderungen fielen unter der Woche ähnlich jenen am Wochenende aus.

12-Monats-Vergleich: Anstieg BAB, Rückgang auf B/L

Im Vergleich des **12-Monats-Zeitraums** von Mai 2020 bis April 2021 mit dem vorangegangenen Zeitraum ist das Schwerverkehrsaufkommen an den Grenzübergängen des Landes im Wochenmittel um + 2,2 % gestiegen. Während die Entwicklung auf den Autobahnen mit + 2,5 % positiv ausfiel, ist in den Grenzübergängen des nachgeordneten Netzes mit - 1,6 % eine Verkehrsabnahme zu verzeichnen.

Verkehrs- und Unfallentwicklung auf Außerortsstraßen in NRW

Entwicklung des Unfallgeschehens auf den Straßen

April 2021

Straßenverkehrsunfälle in Nordrhein-Westfalen	Anzahl im Monat April ...				Veränd. 2021/2020
	2021	2020	2019	2018	
Unfälle mit Personenschaden					
auf allen Straßen	3.380	3.569	4.919	4.639	- 5,3 %
davon auf:					
- Innerortsstraßen	2.394	2.583	3.752	3.556	- 7,3 %
- Außerortsstraßen	986	986	1.167	1.083	+ 0,0 %
darunter auf:					
- Autobahnen	234	178	315	287	+ 31,5 %
- Bundesstraßen	165	148	205	217	+ 11,5 %
- Landesstraßen	345	359	400	364	- 3,9 %
verunglückte Personen					
auf allen Straßen	4.226	4.286	6.354	5.856	- 1,4 %
davon auf:					
- Innerortsstraßen	2.852	2.972	4.574	4.275	- 4,0 %
- Außerortsstraßen	1.374	1.314	1.780	1.581	+ 4,6 %
darunter auf:					
- Autobahnen	362	240	497	438	+ 50,8 %
- Bundesstraßen	228	220	341	324	+ 3,6 %
- Landesstraßen	492	498	582	543	- 1,2 %
Getötete Personen					
auf allen Straßen	28	42	53	29	- 33,3 %
davon auf:					
- Innerortsstraßen	9	16	20	9	- 43,8 %
- Außerortsstraßen	19	26	33	20	- 26,9 %
darunter auf:					
- Autobahnen	6	8	5	4	
- Bundesstraßen	2	5	9	4	
- Landesstraßen	5	4	12	9	

Quelle: Information und Technik Nordrhein-Westfalen (IT.NRW)

Januar bis April 2021

Straßenverkehrsunfälle in Nordrhein-Westfalen	Anzahl im Jahr ab Januar... bis April...				Veränd. 2021/2020
	2021	2020	2019	2018	
Unfälle mit Personenschaden					
auf allen Straßen	12.022	14.704	17.707	16.748	- 18,2 %
davon auf:					
- Innerortsstraßen	8.467	10.790	13.383	12.636	- 21,5 %
- Außerortsstraßen	3.555	3.914	4.324	4.112	- 9,2 %
darunter auf:					
- Autobahnen	860	982	1.318	1.223	- 12,4 %
- Bundesstraßen	624	711	765	807	- 12,2 %
- Landesstraßen	1.216	1.337	1.394	1.292	- 9,1 %
verunglückte Personen					
auf allen Straßen	14.862	18.414	22.728	21.635	- 19,3 %
davon auf:					
- Innerortsstraßen	9.976	12.713	16.237	15.535	- 21,5 %
- Außerortsstraßen	4.886	5.701	6.491	6.100	- 14,3 %
darunter auf:					
- Autobahnen	1.260	1.563	2.015	1.867	- 19,4 %
- Bundesstraßen	898	1.112	1.219	1.238	- 19,2 %
- Landesstraßen	1.692	1.910	2.089	1.949	- 11,4 %
Getötete Personen					
auf allen Straßen	99	113	147	129	- 12,4 %
davon auf:					
- Innerortsstraßen	42	44	55	49	- 4,5 %
- Außerortsstraßen	57	69	92	80	- 17,4 %
darunter auf:					
- Autobahnen	16	18	13	17	
- Bundesstraßen	7	14	16	21	
- Landesstraßen	23	17	37	26	

Quelle: Information und Technik Nordrhein-Westfalen (IT.NRW)

Herausgeber:

Bearbeitung:

Verkehrs- und Unfallentwicklung auf Außerortsstraßen in NRW Mai 2020 bis April 2021

Straßenverkehrsunfälle in Nordrhein-Westfalen	Anzahl in den vergangenen 12 Monaten bis April...				Veränd. 2021/2020
	2021	2020	2019	2018	
Unfälle mit Personenschaden					
auf allen Straßen	48.326	56.489	61.845	59.329	- 14,5 %
davon auf:					
- Innerortsstraßen	35.294	42.794	47.300	44.996	- 17,5 %
- Außerortsstraßen	13.032	13.695	14.545	14.333	- 4,8 %
darunter auf:					
- Autobahnen	2.927	3.693	3.990	4.156	- 20,7 %
- Bundesstraßen	2.207	2.592	2.647	2.704	- 14,9 %
- Landesstraßen	4.453	4.453	4.848	4.621	+ 0,0 %
verunglückte Personen					
auf allen Straßen	59.283	71.298	78.643	76.271	- 16,9 %
davon auf:					
- Innerortsstraßen	41.244	51.163	57.048	54.950	- 19,4 %
- Außerortsstraßen	18.039	20.135	21.595	21.321	- 10,4 %
darunter auf:					
- Autobahnen	4.439	5.846	6.281	6.520	- 24,1 %
- Bundesstraßen	3.245	4.005	4.129	4.130	- 19,0 %
- Landesstraßen	6.105	6.487	7.088	6.845	- 5,9 %
Getötete Personen					
auf allen Straßen	373	408	483	482	- 8,6 %
davon auf:					
- Innerortsstraßen	144	173	202	204	- 16,8 %
- Außerortsstraßen	229	235	281	278	- 2,6 %
darunter auf:					
- Autobahnen	51	53	62	62	
- Bundesstraßen	31	49	67	71	
- Landesstraßen	97	80	89	82	

Quelle: Information und Technik Nordrhein-Westfalen (IT.NRW)

Noch einmal weniger Unfälle als im Vorjahr

Die Anzahl der **Unfälle mit Personenschaden** auf allen Straßen des Landes lag im April 2021 mit 3.380 registrierten Fällen um 189 niedriger als im Vorjahresmonat (- 5,3 %). In den Vergleichen ist dabei zu bedenken, dass das Unfallgeschehen im Vorjahr aufgrund der Covid-19-Einschränkungen deutlich geringer war als in den Jahren davor.

Die Zahl der Unfälle nahm ausschließlich auf den Innerortstraßen ab, und blieb außerorts unverändert. Auf den verschiedenen Straßenklassen war die Veränderung sehr unterschiedlich, wobei es auf Autobahnen + 31,5 % mehr Unfälle gab, auf Bundesstraßen + 11,5 % mehr, aber auf den Landesstraßen - 3,9 % weniger.

Die Anzahl der **verunglückten Personen** entwickelte sich dabei nicht so erfreulich wie die der Unfälle. Insgesamt ging aber auch diese Zahl um - 1,4 % zurück. Dabei wurden innerorts - 4,0 % weniger Menschen verletzt, außerorts jedoch + 4,6 % mehr. Vor allem auf Autobahnen nahm die Anzahl mit + 50,8 % im Vergleich zum April 2020 wieder stark zu. Auf Bundesstraßen wurden + 11,5 % Personen mehr verletzt, während die Zahl auf Landesstraßen um - 3,9 % kleiner war.

April: 14 Tote weniger als vor Jahresfrist

Im April 2021 kamen 28 Menschen bei Unfällen in NRW ums Leben. Damit wurden mit - 33,3 % noch einmal deutlich weniger Personen im Straßenverkehr getötet als im Vorjahresmonat. Einen Rückgang gab es dabei sowohl innerorts als auch außerorts.

Unfallzahl seit Jahresanfang überall rückläufig, auch auf den verschiedenen Straßenklassen

In den **ersten vier Monaten des Jahres** wurden in allen Bereichen weniger Unfälle erfasst. Insgesamt waren es - 18,2 %, innerorts - 21,5 % und außerorts - 9,2 %. Auf diesen Straßen nahm die Zahl auf Autobahnen (- 12,4 %) und Bundesstraßen (- 12,2 %) ähnlich stark ab, auf Landesstraßen immerhin um - 9,1 %.

Auch die Zahl der verunglückten Personen ging im gleichen Zeitraum mit - 19,3 % deutlich zurück. Auch hier war der Rückgang innerorts (- 21,5 %) größer als außerorts (- 14,3 %), auf Autobahnen (- 19,4 %) und Bundesstraßen (- 19,2 %) sehr ähnlich und auf Landesstraßen geringer (- 11,4 %). Die Zahl der Getöteten sank in allen Bereichen außer auf den Landesstraßen.

Herausgeber:

Bearbeitung:

Verkehrs- und Unfallentwicklung auf Außerortsstraßen in NRW

In den vergangenen 12 Monaten - 14,5 % weniger Unfälle, - 16,9 % weniger Verunglückte

**Hinweis zur Zahlen-
grundlage:**

Im Vergleich des Zeitraums **Mai 2020 bis April 2021** mit den vorangegangenen 12 Monaten wurde auf den Außerortsstraßen des Landes bei Unfällen bzw. Verletzten ein Rückgang um -14,5 % bzw. -16,9 % erfasst. Dabei gab es bei beiden ein Gefälle von hohem Rückgang zu wenig Rückgang von Innerorts- zu Außerortsstraßen und von Autobahnen über Bundesstraßen zu Landesstraßen.
Die Zahl der Todesopfer lag mit 373 um 35 niedriger als im Vergleichszeitraum.

Um eine kontinuierliche Vergleichsbasis der Unfalldaten zu schaffen und beizubehalten, werden die Zahlen aus den Vorjahren so herangezogen wie sie zum Zeitpunkt des jeweiligen Monatsberichts bekannt waren. Es werden **keine** aktualisierten Unfall- bzw. Verunglücktenzahlen genutzt, die sich z.B. durch das Einbeziehen nachträglich verstorbener Unfallbeteiligter noch verändern.

Entwicklung der Unfallraten und der Verunglücktenraten

Eine bessere Beurteilung für das Unfallrisiko als die absoluten Unfallzahlen stellen vor allem in Anbetracht der besonderen Situation die **Unfallraten** dar. Diese werden aus dem Verhältnis der Anzahl von Unfällen mit Personenschaden zu den von allen Fahrzeugen zurückgelegten Kilometern (Fahrleistung) berechnet. Folgende Werte wurden für den aktuellen Monat, das aktuelle Jahr und den zurückliegenden 12-Monatsbereich sowie die entsprechenden Zeiträume der Vorjahre ermittelt:

Unfallraten (Unfälle mit Personenschaden je Mrd. Kfz-km)					
Straßengruppe	2021	2020	2019	2018	Veränd. 2021/2020
im aktuellen Monat (April)					
Autobahnen (A)	70	69	72	66	+ 1,4 %
Bundesstraßen (B)	182	190	181	188	- 4,2 %
Landesstraßen (L)	264	310	253	237	- 14,8 %
Insgesamt (A, B, L)	148	189	136	127	- 21,7 %
Seit Jahresbeginn bis April					
Autobahnen (A)	68	71	79	75	- 4,2 %
Bundesstraßen (B)	174	183	170	181	- 4,9 %
Landesstraßen (L)	251	256	232	221	- 2,0 %
Insgesamt (A, B, L)	139	141	131	126	- 1,4 %
in den vergangenen 12 Monaten (Mai-April)					
Autobahnen (A)	66	74	76	80	- 10,8 %
Bundesstraßen (B)	185	197	191	197	- 6,1 %
Landesstraßen (L)	273	248	259	251	+ 10,1 %
Insgesamt (A, B, L)	146	136	138	139	+ 7,4 %

Leichter Anstieg auf BAB, Rückgang im nachgeordneten Netz

In der Gesamtbetrachtung des Außerorts-Straßennetzes in NRW waren im April 2021 148 Unfälle mit Personenschaden je Mrd. Kfz-km zu verzeichnen, womit die Unfallhäufigkeit mit - 21,7 % (41 Unfällen) wesentlich niedriger lag als vor Jahresfrist. Auf den Autobahnen wurden auf die Fahrleistung normiert + 1,4 % mehr Unfälle registriert, auf den Bundes- und Landesstraßen sanken diese jedoch um - 4,2 % bzw. - 14,8 %.

Im 12-Monates-Mittel Anstieg der Unfallrate um + 7,4 %

Im Vergleich der **ersten vier Monate des Jahres 2021** zum selben Zeitraum des Vorjahres steht für alle Straßenklassen ein Rückgang der Unfallrate zu Buche. Auf Autobahnen sank sie um - 4,2 %, um - 4,9 % auf Bundes- und - 2,0 % auf Landesstraßen. Insgesamt reduzierte sich die Unfallrate um - 1,4% auf 139 Unfälle je Mrd. Kfz-km.

Im Vergleich der **vergangenen 12 Monate** (Mai 2020 bis April 2021) zum vorausgegangenen Zeitraum zeigt sich auf Bundesstraßen ein Rückgang der Unfallraten um - 6,1 %, auf Landesstraßen ein Anstieg um + 10,1 %. Auf den Autobahnen nahm die Unfallhäufigkeit ebenfalls ab (- 10,8 %). In der Betrachtung des Gesamtnetzes erhöhte sich die Unfallrate um + 7,4 % auf 146 Unfälle je Mrd. Kfz-km, 10 Unfälle mehr als im Vergleichszeitraum.

Herausgeber:

Bearbeitung:

Verkehrs- und Unfallentwicklung auf Außerortsstraßen in NRW

Neben den Unfallraten sind auch die **Verunglücktenraten** ein Index für die Unfallrisiken und -schweren. Diese werden aus dem Verhältnis der Anzahl verunglückter Verkehrsteilnehmer zur entsprechenden Fahrleistung berechnet. Folgende Werte wurden für den aktuellen Monat, das aktuelle Jahr und den zurückliegenden 12-Monatsbereich ermittelt und mit den jeweiligen Vergleichswerten der letzten drei Jahre verglichen:

Verunglückte Personen je Mrd. Kfzkm					
Straßengruppe	2021	2020	2019	2018	Veränd. 2021/2020
im aktuellen Monat (April)					
Autobahnen (A)	108	93	114	101	+ 16,1 %
Bundesstraßen (B)	252	282	301	281	- 10,6 %
Landesstraßen (L)	376	430	368	353	- 12,6 %
Insgesamt (A, B, L)	207	252	207	185	- 17,9 %
Seit Jahresbeginn bis April					
Autobahnen (A)	99	113	121	115	- 12,4 %
Bundesstraßen (B)	250	286	270	278	- 12,6 %
Landesstraßen (L)	350	365	347	333	- 4,1 %
Insgesamt (A, B, L)	191	205	196	190	- 6,8 %
in den vergangenen 12 Monaten (Mai-April)					
Autobahnen (A)	101	117	120	126	- 13,7 %
Bundesstraßen (B)	271	305	299	301	- 11,1 %
Landesstraßen (L)	374	361	379	371	+ 3,6 %
Insgesamt (A, B, L)	202	200	205	209	+ 1,0 %

Deutlich gestiegene Verletztenrate auf BAB, Rückgang auf Bundes- und Landesstraßen

Im **April 2021** sank die Verletztenrate im Gesamtnetz der Straßen in NRW auf 207 Verunglückte Personen je Mrd. Kfz-km und lag somit – 17,9 % niedriger im Vergleich zum April des Vorjahres. 45 Unfälle weniger wurden verzeichnet. Während auf den Bundes- und Landesstraßen die Verletztenraten rückläufig waren (- 10,6 % bzw. – 12,6 %), zeigte sich auf Autobahnen mit + 16,1 % eine deutliche, gegenläufige Entwicklung.

Im Vergleich der **ersten vier Monate des Jahres 2021** mit dem Vorjahreszeitraum wurden bei allen Straßenklassen weniger Verletzte je gefahrenen Kilometer registriert. Die Rate sank auf Autobahnen und Bundesstraßen sehr ähnlich um – 12,4 % bzw. um - 12,6 % im Vergleich zum Vorjahr. Auf Landesstraßen wurden um – 4,1 % die geringste Veränderung erfasst. Im Gesamtnetz bedeutet das eine Entwicklung von – 6,8 % bei 191 verunglückten Personen je Mrd. Kfz-km.

In den **vergangenen 12 Monaten** (Mai 2020 bis April 2021) lag die Verunglücktenrate im Gesamtnetz des Landes bei 202 verunglückten Personen je Mrd. Kfz-km und damit um + 1,0 % höherer als im Vorjahr. Während auf den Autobahnen und Bundesstraßen die Rate der Verunglückten mit – 13,7 % bzw. – 11,1 % rückläufig war, erhöhte sie sich auf den Landesstraßen um + 3,6 %.

Verzeichnis der Tabellen (Anhänge):

DTV	Kfz-Verkehr	auf	Autobahnen	Anhang 1.1
DTV	Kfz-Verkehr	auf	Bundesstraßen	Anhang 1.2
DTV	Kfz-Verkehr	auf	Landes- und Kreisstraßen	Anhang 1.3
DTV	Kfz-Verkehr	an	Grenzzählstellen	Anhang 1.4
DTV	Schwerverkehr (SV)	auf	Autobahnen	Anhang 2.1
DTV	Schwerverkehr (SV)	auf	Bundesstraßen	Anhang 2.2
DTV	Schwerverkehr (SV)	auf	Landes- und Kreisstraßen	Anhang 2.3
DTV	Schwerverkehr (SV)	an	Grenzzählstellen	Anhang 2.4
DTV	Fahrzeugarten	auf	Autobahnen	Anhang 3.1
DTV	Fahrzeugarten	auf	Bundesstraßen	Anhang 3.2
DTV	Fahrzeugarten	auf	Landes- und Kreisstraßen	Anhang 3.3
DTV	Fahrzeugarten	an	Grenzzählstellen	Anhang 3.4
Geschwindigkeitsmessungen		auf	Landesstraßen	Anhang 4.1
Geschwindigkeitsmessungen		an	Grenzzählstellen	Anhang 4.2
Ausfälle von Dauerzählstellen				Anhang 5

Abkürzungen und Begriffe

Str.-Kl.	Straßenklasse und	Lfw	Lieferwagen ≤ 3,5t zul. Gesamtgewicht (zul. GG)
u.-Nr.	Straßennummer	Mot	Motorräder (auch mit Beiwagen), jedoch keine Fahrräder, keine Mofas
Zst.-Name	Name der Zählstelle	Pkw mit Anh.	Kfz bis 3,5t zul. GG mit Anhänger
Zst.-Nr.	Nummer der Zählstelle	Bus	Kraftfahrzeuge mit mehr als neun Sitzplätzen zur Personenbeförderung (auch mit Anhänger)
TK-	Nummer der topographischen Karte 1:25000, in der Zählstelle liegt	Lkw ohne Anh.	Lkw > 3,5t zul. GG ohne Anhänger
GT	Anzahl Tage mit mindestens 12 auswertbaren Stundenwerten, fehlende Stundenwerte (auch Tageswerte) sind eingeschätzt	Lkw mit Anh.	Lkw > 3,5t zul. GG mit Anhänger
DTV	Durchschnittliche Tägliche Verkehrsstärke (Kfz/24h)	Sattel	Alle Sattelkraftfahrzeuge
Mo-So	Alle Tage (Montag bis Sonntag),	Son nkl.	Sonstige und nicht klassifizierbare Kfz, d.h. alle Kfz, bei denen die Fahrzeugart nicht bestimmbar war oder die keiner der anderen Klassen angehören
Mo-Fr	Alle Werktage (Montag bis Freitag),	SGV	Schwerer Güterverkehr = Lkw ohne Anh. + Lkw mit Anh. + Sattel
Sa	Alle Samstage	SV	Schwerverkehr = SGV + Bus
So+Fei	Alle Sonn- und Feiertage des Auswertzeitraums	v_{zul}	Zulässige Höchstgeschwindigkeit
R	Richtungsangabe	v_m	Mittlere Geschwindigkeit
#	Zählstelle in der mittleren Verkehrsentwicklung nicht berücksichtigt	S	Standardabweichung der Geschwindigkeit (statistischer Wert)
*	durch Schätzverfahren errechnete Werte	%-Ant	Anteil der Fahrzeuge (Fz), die die angegebene Geschwindigkeit überschreiten
Pkw	Pkw (vom Kleinwagen bis zur Großraumlimousine, einschl. Offroad-Fahrzeuge)		

Durchschnittlicher und maximaler Tagesverkehr - Kraftfahrzeuge (KFZ)

April 2021

Str.-Kl. u. -Nr.	Zst.-Name	TK-/ Zst.- Nr.	GT 2021	Durchschnittlicher Tagesverkehr (DTV)								Maximaler Tagesverkehr					
				Gesamtquerschnitt								Richtungen					
				Mo-So	21/20	Mo-Fr	21/20	Sa	21/20	So+Fei	21/20	Mo-Fr	Sa	So+Fei			
Kfz/24h	%	Kfz/24h	%	Kfz/24h	%	Kfz/24h	%	Kfz/24h	Datum,R	Kfz/24h	Datum,R	Kfz/24h	Datum,R				
<i>Autobahnen</i>																	
A 1	Lotte	3713 / 5143	28	57879	+43.0	63758	+29.3	43858	+76.9	47629	121	38131	Do 01.04. N	24137	10.04. S	29926	05.04. S
A 1	Ladbergen	3812 / 5118	29	50053	+53.5	53855	+38.0	39816	+91.9	44202	130	32891	Do 01.04. N	22011	10.04. S	27843	02.04. N
A 1	Flugh. Münster/Osnabrück	3812 / 5170	29	50893		54711		40478		45107		33030	Do 01.04. N	22606	10.04. S	28231	02.04. N
A 1	Gievenbeck	4011 / 5171	29	72064		79952		55107		57076		44975	Do 01.04. S	30023	10.04. S	35149	05.04. S
A 1	Ascheberg	4111 / 5121	0	51717	+40.5	56223	+27.1	41698	+74.4	43377	109	33116*	Do 01.04. S	22836*	10.04. S	27249*	05.04. S
A 1	Unna	4411 / 5144	28	90854	+50.7	98565	+38.3	75786	+75.2	75196	114	59765	Do 01.04. N	40873	10.04. S	45074	05.04. S
A 1	Holzen	4511 / 5100	28	70118		74575		59064		62631		51793	Fr 30.04. N	34177	03.04. N	41438	02.04. N
A 1	Hengsen	4511 / 5101	28	84861	+47.0	90665	+32.8	70608	+82.1	75014	114	55547	Do 01.04. N	38986	10.04. S	47495	05.04. S
A 1	Hagen-Vorhalle	4510 / 5124	0	71046	+48.0	77714	+36.2	56701	+68.9	58384	114	47239*	Fr 30.04. N	30760*	10.04. S	35797*	05.04. S
A 1	Hölkén	4709 / 5172		im Bau													
A 1	Schloss Burg	4809 / 5011	30	64532		68367		55814		57558		42077	Do 01.04. N	30244	03.04. N	34882	05.04. S
A 1	AK Leverkusen (O)	4908 / 5675	0	63167	+36.5	68427	+29.6	55633	+58.4	50654	+58.4	41217*	Do 01.04. N	28648*	03.04. N	30424*	02.04. N
A 1	AK Leverkusen (W)	4908 / 5035	0	74112	+36.4	81008	+28.3	62432	+54.7	58911	+71.5	46101*	Do 01.04. N	33233*	03.04. N	35124*	02.04. N
A 1	Köln-Nord	4907 / 5048	30	71830	+33.0	81019	+26.4	56454	+49.5	51453	+65.6	43455	Fr 30.04. S	29192	17.04. S	29832	25.04. N
A 1	Köln-Lövenich	5007 / 5032		wegen langer Ausfallzeit derzeit keine Schätzung													
A 1	Hürth	5106 / 5010	30	44484	+35.0	48117	+25.2	37687	+56.1	36906	+80.1	27867	Do 01.04. S	21063	24.04. S	22565	25.04. N
A 1	Frauenthal	5206 / 5083	30	71686		79513		58103		54649		46980	Do 01.04. S	30967	17.04. S	33263	25.04. S
A 1	Euskirchen/Bliesheim	5206 / 5060	30	43876	+24.8	48496	+18.5	36666	+42.6	33284	+49.5	28340	Do 01.04. S	19905	17.04. S	20634	25.04. N
A 1	Nettersheim	5406 / 5047	30	16714	+30.6	17680	+20.7	14730	+54.8	14815	+68.0	11360	Do 01.04. S	7841	03.04. N	9938	02.04. S
A 2	Oberhausen-Sterkrade	4407 / 5026	29	99518	+29.3	113197	+21.3	76166	+54.0	69488	+70.8	64772	Do 01.04. O	39260	24.04. O	43009	02.04. O
A 2	Gelsenkirchen	4408 / 5122	0	69842	+24.6	80567	+17.5	50958	+44.5	46683	+66.0	43141*	Fr 30.04. W	26912*	17.04. W	25580*	02.04. O
A 2	Gelsenkirchen-Erle	4408 / 5147	28	67955	+19.7	77930	+12.0	51190	+44.2	45879	+62.3	43866	Do 01.04. O	27105	17.04. W	28472	02.04. O
A 2	Recklinghausen-Ost	4409 / 5126	27	68675	+29.8	79954	+23.0	50026	+49.8	43509	+69.0	44505	Fr 30.04. O	26251	24.04. O	26174*	02.04. O
A 2	Waltröpp-Brambauer	4410 / 5125	18	82644	+30.0	96426	+23.3	59581	+50.3	52082	+69.5	54550	Do 01.04. O	31760	10.04. W	32441	02.04. O
A 2	Kamen	4311 / 5173		im Bau													
A 2	Altenböggé	4312 / 5145		im Bau													
A 2	Bönen	4312 / 5148		im Bau													
A 2	Brunnsberg	4213 / 5175		im Bau													
A 2	Rhynern	4313 / 5174		im Bau													
A 2	Oelde	4114 / 5102	0	58533	+45.2	64820	+34.3	42850	+62.5	48032	108	44070*	Do 01.04. O	25232*	10.04. W	33784*	02.04. O
A 2	Rheda-Wiedenbrück	4116 / 5176	29	65141		72087		49891		52154		44510	Do 01.04. O	28211	10.04. W	32619	02.04. O
A 2	Sürenheide	4116 / 5177	29	71128		79269		53458		55773		47832	Do 01.04. O	30507	10.04. W	34407	02.04. O
A 2	Brönninghausen	3917 / 5155	29	76313		85308		57449		58905		52303	Do 01.04. O	32245	10.04. W	36864	02.04. O
A 2	Bielefeld	4017 / 5120	0	77753	+40.9	88120	+31.6	55158	+55.9	58260	+99.1	56495*	Do 01.04. O	31629*	10.04. W	38718*	02.04. O
A 2	Borstenbach	3818 / 5156		im Bau													
A 2	Bad Oeynhausen	3719 / 5123	0	77108	+41.2	85702	+30.0	57816	+63.2	61320	106	56971*	Do 01.04. O	32661*	10.04. W	41507*	02.04. O
A 3	Elten	4103 / 5071	30	18207	+36.6	20545	+25.6	13182	+58.7	13764	109	15358	Do 01.04. N	9768	03.04. S	12206	02.04. S
A 3	Hünxe	4306 / 5001	30	41663	+21.6	47766	+15.3	31948	+41.0	27795	+52.5	27431	Do 01.04. N	16828	24.04. S	17131	05.04. S
A 3	Oberhausen-Holten	4406 / 5070	30	98823	+33.1	111702	+24.7	76897	+58.8	70512	+74.8	63772	Do 01.04. N	39934	10.04. S	43360	02.04. N
A 3	AK OB-West (N)	4506 / 5665	9	108566	+24.5	122845	+18.0	86006	+48.8	76012	+66.1	66951	Do 01.04. N	47231*	10.04. S	46937*	05.04. S
A 3	AK OB-West (S)	4506 / 5667	9	106626	+34.8	121401	+26.7	84442	+61.5	72164	+74.5	71577	Do 01.04. N	45313	03.04. N	46322	02.04. N
A 3	Breitscheid	4607 / 5002	30	90658	+30.0	102527	+22.3	70145	+55.9	64773	+65.6	60107	Fr 09.04. S	39771	10.04. S	41360	05.04. S
A 3	AK Breitscheid (S)	4607 / 5065	30	82064	+35.2	92240	+26.4	64594	+62.8	59787	+76.8	52313	Do 01.04. N	34857	17.04. N	34360	05.04. S
A 3	AK Hilden (N)	4707 / 5655	0	100981	+27.4	114283	+19.0	79734	+59.8	70804	+64.9	63846*	Do 01.04. N	43613*	17.04. N	45656*	02.04. N
A 3	AK Hilden (S)	4807 / 5657	0	98575	+42.6	112121	+36.8	75624	+56.4	68724	+70.9	63447*	Do 01.04. N	39574*	17.04. N	44334*	02.04. N
A 3	Opladen II	4807 / 5033	30	89227	+34.1	98368	+24.8	73598	+61.9	69179	+75.0	53937	Do 01.04. N	38535	17.04. N	39626	02.04. N
A 3	AK Leverkusen (N)	4908 / 5003	30	103468	+33.0	114869	+24.7	85103	+57.1	77705	+69.5	62808	Fr 30.04. N	44520	17.04. N	44495	02.04. N
A 3	AK Leverkusen (S)	4908 / 5676	30	135740	+34.3	149831	+25.3	112639	+59.5	104169	+75.4	81733	Fr 30.04. N	57692	10.04. N	60438	05.04. S
A 3	Leverkusen	4908 / 5004	30	128699	+31.2	141193	+21.6	108005	+58.5	100848	+73.8	78053	Fr 30.04. N	55720	10.04. N	59169	02.04. N
A 3	Holweide	5008 / 5084		im Bau													
A 3	AD Heumar (N)	5008 / 5672	30	151655	+29.9	167367	+22.0	127612	+50.9	115310	+64.5	92810	Do 01.04. N	65778	17.04. N	67425	02.04. N
A 3	AD Heumar (S)	5008 / 5673	30	70935	+35.9	77705	+27.5	56988	+52.9	57666	+75.0	45499	Do 01.04. N	31336	10.04. N	34317	02.04. N
A 3	Siegburg	5109 / 5005		wegen langer Ausfallzeit derzeit keine Schätzung													
A 3	AK BN-Siegburg (N)	5209 / 5058	0	56624	+62.9	60488	+46.3	47372	106	49914	141	37020*	Do 01.04. N	25681*	10.04. N	30107*	05.04. N
A 3	AK BN-Siegburg (S)	5209 / 5631	0	57159	+43.5	61058	+29.1	47850	+78.1	50371	113	37477*	Do 01.04. N	25819*	10.04. N	30363*	05.04. S
A 3	Bad Honnef/Linz	5309 / 5006	30	58557	+53.1	62757	+39.1	48325	+83.7	51375	120	38228	Do 01.04. N	26326	10.04. N	31045	05.04. N

Herausgeber:

Landesbetrieb Straßenbau Nordrhein-Westfalen, Landesmobilitätszentrale, Bonner Straße 67, 51379 Leverkusen
Die Autobahn GmbH des Bundes, NL Rheinland, GB Verkehrszentrale Leverkusen, Bonner Straße 65, 51379 Leverkusen

Auswertung:

DTV-Verkehrsconsult GmbH, Pascalstraße 53, 52076 Aachen

Durchschnittlicher und maximaler Tagesverkehr - Kraftfahrzeuge (KFZ)

April 2021

Str.-Kl. u. -Nr.	Zst.-Name	TK-/ Zst.- Nr.	GT 2021	Durchschnittlicher Tagesverkehr (DTV)								Maximaler Tagesverkehr					
				Gesamtquerschnitt								Richtungen					
				Mo-So Kfz/24h	21/20 %	Mo-Fr Kfz/24h	21/20 %	Sa Kfz/24h	21/20 %	So+Fei Kfz/24h	21/20 %	Mo-Fr Kfz/24h	Datum,R	Sa Kfz/24h	Datum,R	So+Fei Kfz/24h	Datum,R
A 4	AC-Vetschau	5102 / 5072	30	17260	+28.4	20746	+20.0	11412	+55.9	9537	102	13032	Do 01.04. W	6760	03.04. O	7865	02.04. O
A 4	Würselen	5102 / 5008	10	36336	+19.9	43932	+15.8	24068	+34.6	19196	+45.4	23984*	Do 01.04. W	14347	24.04. O	13997	02.04. O
A 4	AK Aachen (W)	5103 / 5654		wegen langer Ausfallzeit derzeit keine Schätzung													
A 4	AK Aachen (O)	5103 / 5651	28	56448	+31.9	66282	+24.6	42330	+59.3	33078	+75.4	35712	Fr 30.04. O	22611	24.04. O	21422	02.04. O
A 4	Buir / Merzenich	5105 / 5082	30	57606	+37.0	66241	+28.5	44158	+63.8	37789	+83.7	35823	Fr 30.04. O	22957	24.04. O	22962	02.04. O
A 4	AK Kerpen (W)	5106 / 5622	0	75902	+35.4	87886	+27.8	58592	+59.3	47498	+78.9	46840*	Fr 30.04. O	31111*	24.04. W	27556*	02.04. O
A 4	AK Kerpen (O)	5106 / 5624	30	79768	+35.8	91944	+28.5	62261	+58.5	50850	+74.7	49206	Fr 23.04. W	32821	17.04. W	28345	02.04. O
A 4	Köln-Klettenberg	5007 / 5053	0	102255	+29.2	119444	+24.0	75974	+39.6	62480	+63.1	63765*	Fr 30.04. O	39530*	24.04. W	34447*	02.04. O
A 4	Rheinbr. Rodenkirchen	5107 / 5049	30	117445	+29.9	136163	+26.0	91350	+40.6	72445	+48.8	74790	Fr 30.04. O	47677	24.04. O	40430	02.04. O
A 4	AD Heumar (W)	5008 / 5021	30	78704	+23.1	89676	+17.9	62850	+39.4	52701	+46.1	50504	Fr 30.04. O	32498	24.04. O	33251	25.04. W
A 4	Bensbg.Frankenforst	5008 / 5015	29	61977	+27.5	69501	+23.5	50423	+39.0	44601	+42.8	38891	Do 01.04. O	26419	17.04. O	25051	02.04. O
A 4	Engelskirchen	5010 / 5068	30	40383	+34.6	44897	+27.5	32690	+55.6	30464	+64.2	26276	Do 01.04. O	16884	03.04. O	17802	02.04. O
A 4	Eckenhagen	5011 / 5034	30	28536	+39.1	31707	+29.7	22800	+65.3	21791	+83.7	19271	Do 01.04. O	11755	10.04. W	13200	02.04. O
A 4	Wenden-Dahl	5013 / 5128	27	14853	+19.7	17458	+14.9	10570	+37.7	9027	+43.7	9345	Fr 30.04. O	5544	24.04. W	5046	25.04. W
A 30	Werste	3718 / 5151	30	29223		33614		22320		19186		21720	Fr 23.04. O	13286	24.04. W	12837	02.04. O
A 30	Rheine-Kanalhafen	3711 / 5157	29	34613		40439		24205		22134		24249	Do 01.04. O	12647	24.04. O	14968	02.04. O
A 30	Hörstel	3711 / 5158	29	37135		43495		25984		23368		25275	Do 01.04. O	13676	24.04. O	15539	02.04. O
A 30	Schierloh	3712 / 5159	29	39744		46589		28046		24726		26839	Do 01.04. O	14850	24.04. O	16118	02.04. O
A 30	Ibbenbüren	3712 / 5112	29	39033	+32.8	45714	+25.7	27374	+53.6	24534	+77.0	26002	Do 01.04. O	14395	24.04. O	15593	02.04. O
A 30	Kirchlengern	3817 / 5103	30	36844	+36.7	42861	+29.7	27014	+56.4	23340	+78.4	24330	Fr 23.04. O	14697	24.04. O	14582	02.04. O
A 31	Ochtrup	3708 / 5160		im Bau													
A 31	Nienborg	3808 / 5161		im Bau													
A 31	Gescher	4008 / 5117	27	27818	+49.9	30795	+37.3	21247	+81.2	22275	118	20951	Do 01.04. N	11458	03.04. N	15860	05.04. S
A 31	Lembeck	4207 / 5162	0	31982		35442		24995		25105		22944*	Do 01.04. N	13276*	10.04. S	18474*	05.04. S
A 31	Hardtbergsee	4307 / 5163		im Bau													
A 31	Kirchhellen (N)	4307 / 5164	0	45397		51118		34812		33385		33626*	Do 01.04. N	18402*	10.04. S	23452*	05.04. S
A 31	Feldhausen	4307 / 5165	0	49129		55317		37742		36096		36520*	Do 01.04. N	20014*	03.04. N	25144*	05.04. S
A 33	Bockhorst	3915 / 5127	30	23018		26366		16999		15873		15160	Do 01.04. S	9025	17.04. S	9338	02.04. S
A 33	Bielefeld-Windflöte	4017 / 5130	27	49169	+37.4	57241	+31.5	36179	+53.4	30920	+70.6	30905	Fr 23.04. N	19578	17.04. N	17018	02.04. N
A 33	Bielefeld-Senne	4017 / 5129	29	41841	+11.3	48161	+5.1	32154	+32.2	27234	+42.5	26875	Fr 23.04. N	17172	17.04. N	15286	02.04. N
A 33	Paderborn	4118 / 5111	29	38463	+40.7	43823	+32.3	28546	+67.4	27208	+83.2	25150	Do 01.04. N	15149	10.04. N	16037	02.04. N
A 40	Straelen (Niederdorf)	4603 / 5073	30	22090	+29.4	26888	+24.3	13329	+41.4	11936	+72.3	15817	Do 01.04. O	7598	03.04. O	12499	02.04. O
A 40	Wankum	4603 / 5018	30	27972	+28.7	33505	+23.9	18265	+40.2	16000	+61.9	19305	Do 01.04. O	10055	24.04. O	14165	02.04. O
A 40	AK Moers (W)	4505 / 5663	0	41648	+25.0	50859	+21.9	25969	+31.0	21396	+50.5	28724*	Do 01.04. O	14527*	24.04. O	19437*	02.04. O
A 40	AK Moers (O)	4505 / 5022	0	51469	+21.3	61747	+17.5	34264	+28.6	28682	+50.0	34533*	Fr 30.04. O	19774*	24.04. O	25733*	02.04. O
A 40	AD Essen-Ost (W)	4508 / 5680	0	62794	+20.5	73359	+16.6	48898	+35.8	36840	+36.6	38500*	Mo 26.04. O	27329*	17.04. O	19313*	04.04. W
A 40	AD Essen-Ost (O)	4508 / 5681	0	110335	+21.1	127843	+16.9	85820	+36.3	68316	+38.9	66898*	Fr 16.04. O	47347*	17.04. O	35401*	18.04. W
A 40	Essen-Kray	4508 / 5037	30	100393	+25.2	116484	+20.5	77941	+42.8	61722	+45.9	61366	Fr 23.04. W	42102	17.04. O	33633	04.04. W
A 40	Bochum	4508 / 5113	17	98583	+24.4	114124	+20.0	77227	+38.6	61016	+44.1	60521	Do 01.04. W	42587	17.04. O	32983	04.04. W
A 40	Bochum-Ruhrpark	4509 / 5154		im Bau													
A 40	Dortmund	4510 / 5343	30	67586	+25.4	78847	+21.0	51908	+40.6	40501	+46.4	41973	Fr 23.04. W	27676	17.04. W	21518	25.04. W
A 42	AK Kamp-Lintfort (O)	4505 / 5635	30	41930	+34.7	49680	+28.7	29670	+54.9	24272	+71.5	27577	Do 29.04. O	15764	17.04. W	15256	02.04. O
A 42	DU Beeckerwerth	4506 / 5063	30	65252		76774		47560		38639		39853	Fr 23.04. W	26242	17.04. W	21933	02.04. O
A 42	AK OB-West (O)	4506 / 5024	30	69319	+25.0	81788	+19.4	52104	+42.6	39230	+59.8	44787	Do 01.04. O	33266	03.04. O	26540	02.04. O
A 42	AK OB-West (W)	4506 / 5668	30	76885	+21.5	89923	+16.0	58474	+39.2	45696	+53.4	54198	Di 27.04. W	33885	17.04. W	26621	02.04. W
A 42	GE-Hessler	4408 / 5115		wegen langer Ausfallzeit derzeit keine Schätzung													
A 42	Wanne-Eickel	4408 / 5116	29	70552	+26.1	83422	+21.9	52488	+41.4	39696	+47.9	45171	Do 01.04. O	27748	17.04. O	22695	02.04. O
A 42	Bladenhorst	4409 / 5153	0	38508		43981		29396		26342		24174*	Mo 12.04. W	15330*	17.04. W	14530*	04.04. W
A 42	Horsthausen	4409 / 5166	0	53179		63869		37330		28114		33742*	Do 01.04. O	20455*	17.04. O	16573*	02.04. O
A 43	Albachten	4011 / 5109	0	52047	+28.7	60972	+23.9	37179	+45.4	32208	+52.2	32401*	Fr 30.04. N	20227*	17.04. S	17244*	02.04. N
A 43	Bergbossendorf	4208 / 5131		im Bau													
A 43	Recklinghausen-West	4409 / 5132		wegen langer Ausfallzeit derzeit keine Schätzung													
A 43	Herne	4409 / 5107	0	76045		89304		58232		43722		47644*	Fr 30.04. S	31289*	17.04. S	24711*	04.04. S
A 43	Bochum-Laer	4509 / 5133		im Bau													
A 43	Sprockhövel	4609 / 5108	29	48891	+36.4	56107	+27.0	38019	+75.2	32086	+84.5	33297	Do 22.04. N	20066	17.04. N	18551	02.04. N
A 44	AC-Lichtenbusch	5202 / 5074	30	19487	107	22578	+86.6	16592	209	11113	263	12784	Fr 30.04. O	9241	24.04. O	8778	02.04. O
A 44	Aachen-Brand	5202 / 5077	30	34725	+58.9	40188	+49.5	28844	+97.8	20434	105	22468	Fr 23.04. W	16505	24.04. W	12935	02.04. O
A 44	AK Aachen (S)	5203 / 5020	30	34361		39122		28806		22192		25975	Do 01.04. O	16584	03.04. O	16118	02.04. O

Herausgeber:

Landesbetrieb Straßenbau Nordrhein-Westfalen, Landesmobilitätszentrale, Bonner Straße 67, 51379 Leverkusen
Die Autobahn GmbH des Bundes, NL Rheinland, GB Verkehrszentrale Leverkusen, Bonner Straße 65, 51379 Leverkusen
DTV-Verkehrsconsult GmbH, Pascalstraße 53, 52076 Aachen

Auswertung:

Durchschnittlicher und maximaler Tagesverkehr - Kraftfahrzeuge (KFZ)

April 2021

Str.-Kl. u. -Nr.	Zst.-Name	TK-/ Zst.- Nr.	GT 2021	Durchschnittlicher Tagesverkehr (DTV)								Maximaler Tagesverkehr					
				Gesamtquerschnitt								Richtungen					
				Mo-So Kfz/24h	21/20 %	Mo-Fr Kfz/24h	21/20 %	Sa Kfz/24h	21/20 %	So+Fei Kfz/24h	21/20 %	Mo-Fr Kfz/24h	Datum,R	Sa Kfz/24h	Datum,R	So+Fei Kfz/24h	Datum,R
A 44	AK Aachen (N)	5103 / 5650		wegen langer Ausfallzeit derzeit keine Schätzung													
A 44	Jülich-Mersch	5004 / 5017	30	28076	+35.0	31890	+26.1	22052	+66.6	19377	+78.7	17340	Do 01.04. O	11499	24.04. W	10832	04.04. W
A 44	Neersen	4705 / 5078	30	48354	+22.7	58139	+16.8	33314	+47.6	25764	+60.1	30759	Mi 21.04. O	17510	24.04. W	14143	04.04. W
A 44	AK Neersen (N)	4705 / 5081	30	50002	+24.7	60004	+19.0	34732	+48.4	26843	+61.0	31575	Mi 21.04. O	18478	24.04. W	14750	04.04. W
A 44	Ilverich	4706 / 5079	30	56030	+27.7	66459	+21.6	38601	+52.8	32886	+61.5	35807	Mi 28.04. W	20420	24.04. W	18339	04.04. W
A 44	Ratingen-Schwarzbach	4706 / 5097	29	21133	+26.1	24903	+20.3	15094	+49.7	12594	+55.9	14172	Mi 28.04. W	7981	17.04. W	6859	04.04. W
A 44	Birth (Tunnel Velbert)	4608 / 5067		wegen langer Ausfallzeit derzeit keine Schätzung													
A 44	Langenberg	4608 / 5066	30	25126	+18.8	29419	+17.0	19790	+24.3	14376	+27.2	15530	Do 22.04. O	10965	17.04. O	8087	04.04. O
A 44	Witten	4509 / 5134		im Bau													
A 44	Unna-Süd	4412 / 5135	0	68983	+59.0	76431	+50.3	55412	+82.7	53202	+95.1	44850	Do 01.04. O	30889*	10.04. W	34667*	05.04. W
A 44	Soest	4414 / 5110	29	45292	+43.3	50244	+32.4	35347	+75.5	35416	+96.0	32069	Do 01.04. O	19485	10.04. W	22614	02.04. O
A 44	Lichtenau-Blankenrode	4419 / 5136	28	40417	+53.1	44766	+38.1	29211	+93.5	33390	141	29306	Do 01.04. O	18054	10.04. W	21668	05.04. W
A 45	Dortmund-Mengede-West	4410 / 5138	29	58546	+32.8	69135	+27.6	42319	+52.1	34070	+59.9	37896	Mi 14.04. S	22484	17.04. S	19264	02.04. N
A 45	Dortmund-Marten	4410 / 5139	29	55100	-3.9	65074	-6.9	40326	+5.6	31701	+12.3	45313	Do 01.04. N	27842	17.04. N	22979	02.04. N
A 45	Dortmund-Eichlinghofen	4510 / 5146	29	47243	+25.2	55615	+20.9	34686	+41.0	27710	+46.5	31396	Di 27.04. N	18679	17.04. N	15752	02.04. N
A 45	Dortmund Süd	4511 / 5104	30	63281	+29.8	73384	+24.5	47825	+49.1	39907	+53.4	41725	Di 27.04. N	26817	17.04. N	23314	02.04. N
A 45	Schwerte-Wandhofen	4511 / 5140	30	69570	+28.1	78518	+20.2	53913	+52.1	50183	+66.5	44925	Do 01.04. S	28083	10.04. S	29147	05.04. S
A 45	Kalve	4712 / 5169	0	41478		47712		30710		27875		27239*	Fr 23.04. O	16713*	17.04. N	15622*	02.04. N
A 45	Lüdenscheid Nord	4711 / 5105	0	34871	-10.2	38043	-18.5	26193	+4.9	30081	+36.9	22851*	Fr 23.04. N	13873*	10.04. N	17866*	05.04. S
A 45	Freudenberg	5113 / 5106	29	45235	+43.4	50077	+30.7	34490	+71.8	36255	118	30823	Do 01.04. N	19527	10.04. N	23443	05.04. S
A 46	Dremmen	4903 / 5075	30	28525	+29.5	34266	+25.0	20962	+40.6	14430	+64.4	18118	Fr 16.04. W	11123	17.04. W	7715	04.04. O
A 46	Hochneukirch	4904 / 5041	30	57566		67539		41146		35271		37544	Do 01.04. W	21625	17.04. W	20821	02.04. W
A 46	Neuss-Holzheim	4805 / 5016	30	60133	+29.2	68991	+21.5	47723	+58.1	38880	+66.3	37153	Fr 30.04. O	25663	24.04. W	21136	25.04. O
A 46	AK Neuss Süd (O)	4806 / 5686		wegen langer Ausfallzeit derzeit keine Schätzung													
A 46	Düsseldorf-Flehe	4806 / 5040	30	69236	+29.3	80943	+23.9	52460	+50.2	41396	+55.3	42780	Do 29.04. W	28161	24.04. W	22713	04.04. W
A 46	AK Hilden (W)	4807 / 5658	30	99223	+27.1	114086	+21.1	79168	+47.1	63049	+55.7	61220	Do 01.04. O	41227	17.04. W	33556	04.04. W
A 46	AK Hilden (O)	4807 / 5023		wegen langer Ausfallzeit derzeit keine Schätzung													
A 46	W-Sonnborn	4708 / 5045	30	78671	+10.4	89695	+5.2	63370	+26.6	52124	+34.4	49122	Fr 30.04. O	33240	24.04. O	28297	02.04. O
A 46	W-Oberbarmen	4609 / 5044	30	62090	+27.6	71095	+20.4	48804	+50.3	40929	+64.6	39603	Do 01.04. O	25863	17.04. W	22808	02.04. O
A 46	Hagen-Hohenlimburg	4611 / 5141	29	38743	+20.9	46168	+18.1	28528	+30.2	20801	+35.8	25628	Do 22.04. O	15418	24.04. O	11701	04.04. O
A 46	Oeventrop	4614 / 5149	29	17423	+29.3	20048	+24.6	13380	+49.6	11367	+46.5	11231	Fr 09.04. O	7305	17.04. O	6682	25.04. W
A 46	Freienohl	4614 / 5150	29	17184	+29.3	19793	+24.2	13121	+51.7	11195	+47.6	11103	Fr 09.04. O	7145	17.04. O	6542	25.04. W
A 46	Meschede	4615 / 5119	29	15530	+30.1	17960	+25.3	12048	+47.4	9753	+51.7	10086	Fr 09.04. O	6477	17.04. O	5728	25.04. W
A 52	Elmpt	4702 / 5260	30	6659	+25.8	7162	+13.1	5965	+58.8	5449	+91.1	5645	Do 01.04. W	3826	03.04. W	4293	02.04. W
A 52	Schwalmtal	4703 / 5046	29	21061	+22.4	23855	+16.9	17234	+39.9	14297	+46.3	13720	Fr 30.04. W	9866	24.04. W	8413	02.04. W
A 52	Willich-Schiefbahn	4705 / 5085	30	41805	+29.5	49702	+26.3	30357	+42.6	23115	+45.0	27765	Mi 28.04. W	16165	24.04. W	12500	25.04. O
A 52	Lintorf	4607 / 5027	28	75378	+36.4	87191	+29.9	57946	+61.2	47623	+66.3	49097	Fr 09.04. O	31455	10.04. W	26098	05.04. W
A 52	AK Breitscheid (W)	4607 / 5637	16	89802	+36.0	103660	+29.4	69110	+61.2	57406	+65.9	60747	Fr 09.04. O	37001	17.04. O	31739*	04.04. W
A 52	AK Breitscheid (O)	4607 / 5639	30	80714	+30.0	91911	+23.4	64475	+51.9	54216	+59.4	51032	Fr 23.04. W	35340	17.04. W	30042	04.04. O
A 52	Essen-Bredeney	4507 / 5028		wegen langer Ausfallzeit derzeit keine Schätzung													
A 52	AD Essen Ost (S)	4508 / 5043	0	47953	+22.9	54407	+17.1	38231	+41.9	32919	+48.1	29456*	Do 01.04. W	20508*	17.04. W	18226*	04.04. W
A 52	Gelsenkirchen-Polsum	4308 / 5142	29	35209	+30.7	41645	+26.3	25068	+49.1	20518	+50.2	22816	Fr 23.04. O	13871	17.04. O	11331	05.04. W
A 57	Hommersum	4302 / 5050	30	8225	+17.2	10051	+11.4	4731	+32.3	4468	+70.2	6467	Do 01.04. N	3185	03.04. S	4193	02.04. S
A 57	Rheinberg	4405 / 5019	30	33929	+28.7	38956	+22.2	25592	+46.2	22730	+64.3	21279	Fr 23.04. N	13456	24.04. N	12910	05.04. S
A 57	AK Kamp-Lintfort (N)	4505 / 5064	30	50604	+27.9	59033	+22.3	37346	+44.0	31346	+59.0	33079	Fr 23.04. S	20609	24.04. S	18561	04.04. S
A 57	AK Kamp-Lintfort (S)	4505 / 5636	30	58448	+36.8	69039	+31.4	41539	+53.7	34416	+67.9	37575	Fr 09.04. N	21589	03.04. N	20431	02.04. N
A 57	AK Moers (N)	4505 / 5660	0	56707	+24.3	69526	+20.8	33876	+28.5	29201	+55.9	39111*	Do 01.04. N	17952*	17.04. S	18745*	05.04. S
A 57	AK Moers (S)	4505 / 5662	0	63900	+25.9	72875	+19.6	50271	+44.8	43068	+56.4	39826*	Fr 30.04. S	26161*	24.04. N	24233*	25.04. N
A 57	Meerbusch-Bovert	4705 / 5088	30	72194	+29.4	83312	+22.8	55422	+50.7	46313	+63.2	44606	Fr 30.04. S	28874	17.04. S	25300	04.04. S
A 57	Neuss-Büttgen	4805 / 5052	0	99551	+31.6	112378	+24.5	82561	+58.8	68121	+59.0	60638*	Fr 30.04. N	45024*	24.04. N	38330*	04.04. N
A 57	Neuss-West	4806 / 5602	0	105769	+32.4	121724	+25.8	83734	+54.5	67273	+64.9	64800*	Fr 30.04. N	43450*	24.04. N	36430*	25.04. N
A 57	Neuss West (S)	4806 / 5670	30	107488	+27.7	123950	+21.3	84434	+49.2	67985	+59.6	66284	Do 01.04. N	44561	24.04. N	37001	04.04. N
A 57	AD Neuss (N)	4806 / 5030	30	41615	+24.9	50370	+20.4	30142	+50.1	20080	+46.8	26525	Mi 28.04. S	15928	17.04. S	11554	25.04. N
A 57	AD Neuss (S)	4806 / 5014	30	98122	+28.7	113146	+22.4	76572	+47.9	62411	+62.0	60584	Do 01.04. N	40172	24.04. N	33737	04.04. N
A 57	AK Neuss-Süd (N)	4806 / 5601	30	84677	+33.1	96610	+25.8	66486	+56.4	57026	+68.2	51937	Do 01.04. N	35581	24.04. N	31069	04.04. N
A 57	AK Neuss-Süd (S)	4806 / 5061	28	64475	+31.2	73613	+24.0	50350	+53.2	43433	+67.5	39802	Fr 09.04. N	26205	17.04. S	24347	25.04. N
A 57	Köln-Longerich	5007 / 5087		im Bau													
A 59	Walsum	4406 / 5069	30	28593	+23.3	32959	+21.0	23142	+31.1	17676	+32.2	18261	Fr 30.04. S	12478	17.04. S	9635	04.04. N

Herausgeber:

Landesbetrieb Straßenbau Nordrhein-Westfalen, Landesmobilitätszentrale, Bonner Straße 67, 51379 Leverkusen
Die Autobahn GmbH des Bundes, NL Rheinland, GB Verkehrszentrale Leverkusen, Bonner Straße 65, 51379 Leverkusen

Auswertung:

DTV-Verkehrsconsult GmbH, Pascalstraße 53, 52076 Aachen

Durchschnittlicher und maximaler Tagesverkehr - Kraftfahrzeuge (KFZ)

April 2021

Str.-Kl. u. -Nr.	Zst.-Name	TK-/ Zst.- Nr.	GT 2021	Durchschnittlicher Tagesverkehr (DTV)						Maximaler Tagesverkehr							
				Gesamtquerschnitt						Richtungen							
				Mo-So	21/20	Mo-Fr	21/20	Sa	21/20	So+Fei	21/20	Mo-Fr	Sa	So+Fei			
Kfz/24h	%	Kfz/24h	%	Kfz/24h	%	Kfz/24h	%	Kfz/24h	Datum,R	Kfz/24h	Datum,R	Kfz/24h	Datum,R				
A 59	Duisburg Süd	4606 / 5062	23	35801	+17.5	42849	+13.7	26457	+33.6	18538	+37.5	24006*	Fr 09.04. N	15131	17.04. S	10408	04.04. N
A 59	Düsseldorf-Urdenbach	4807 / 5090	30	44075	+25.6	52620	+20.2	32074	+47.3	23589	+57.0	31872	Fr 09.04. N	17415	17.04. S	13593	04.04. S
A 59	Langenfeld	4907 / 5007	30	38540	+46.2	45294	+41.9	28350	+60.4	22817	+67.9	27272	Fr 09.04. N	14671	03.04. S	13252	02.04. S
A 59	AK Heumar (Flughfn.)	5008 / 5674	28	58089	+31.1	63492	+22.3	50919	+54.3	44859	+69.1	35235	Do 01.04. S	26426	24.04. N	24779	02.04. S
A 59	Flughafen Köln/Bonn	5108 / 5089	30	92390		103906		76167		64818		55709	Do 01.04. N	39418	24.04. N	36121	02.04. S
A 59	AD St. Augustin (N)	5208 / 5057	30	81930	+19.0	92495	+11.8	68055	+41.0	55962	+54.4	50254	Do 01.04. S	37068	24.04. S	31673	02.04. S
A 59	AD St. Augustin (S)	5208 / 5628	0	97431	+30.2	111036	+25.3	78866	+43.2	64456	+53.4	60267*	Fr 23.04. S	42667*	24.04. S	36800*	25.04. S
A 59	AD Bonn-Beuel (N)	5208 / 5056	30	95738	+26.3	109129	+21.2	77340	+40.5	63367	+50.2	57574	Do 01.04. S	40595	24.04. S	36403	25.04. S
A 59	AD Bonn-Beuel (S)	5208 / 5633	30	70518	+27.7	81422	+23.6	55664	+42.0	44076	+45.2	43405	Fr 30.04. N	29883	24.04. S	26139	25.04. S
A 59	AK Bonn Ost (N)	5208 / 5625	0	52160	+24.9	60095	+20.9	40867	+39.9	33239	+39.8	32055*	Fr 23.04. N	22824	24.04. S	20923	25.04. S
A 61	Schwanenhaus	4603 / 5076	30	17693	+14.7	21297	+9.6	11260	+23.6	9966	+58.8	14256	Do 01.04. N	7477	03.04. S	9719	02.04. S
A 61	MG-Wickrath	4804 / 5042	30	52824	+23.0	63090	+18.5	37157	+35.4	29049	+52.9	34460	Mi 28.04. S	19490	17.04. N	16994	02.04. N
A 61	AK Kerpen (N)	5106 / 5059	30	48706	+30.0	56723	+24.0	36109	+45.6	30383	+66.5	31568	Do 01.04. N	19127	17.04. N	18075	02.04. N
A 61	AK Kerpen (S)	5106 / 5621	30	39063	+31.2	45668	+24.3	28348	+52.9	24191	+71.5	25490	Do 01.04. N	14826	24.04. N	15079	02.04. S
A 61	Miel	5307 / 5080	30	38661	+39.7	42521	+28.3	30737	+68.6	31076	+97.2	25209	Do 01.04. N	16058	24.04. N	18821	02.04. N
A 445	Wickede	4413 / 5167	29	30327		34930		23159		19766		19222	Do 01.04. S	12305	17.04. S	10945	02.04. S
A 445	Werl-West	4413 / 5137	29	17116	+13.8	20757	+11.0	10944	+20.8	9094	+34.3	12050	Mi 21.04. S	5897	24.04. S	5063	05.04. S
A 448	Bochum-Hamme	4509 / 5152		im Bau													
A 448	Bochum (W)	4509 / 5168		im Bau													
A 524	Ratingen	4607 / 5039		wegen langer Ausfallzeit derzeit keine Schätzung													
A 535	W-Saurenhaus	4708 / 5248	30	32812	+32.6	38799	+29.2	24394	+45.3	18466	+48.5	20563	Mi 28.04. S	13115	17.04. N	10168	04.04. N
A 535	Velbert Nord	4608 / 5249	30	28719	+16.5	34070	+14.7	22230	+18.8	15210	+29.7	18320	Fr 23.04. S	11996	17.04. S	8587	04.04. S
A 544	AK Aachen (SW)	5103 / 5653		wegen langer Ausfallzeit derzeit keine Schätzung													
A 553	Bliesheim	5207 / 5029	30	26587	+11.8	31493	+9.3	18902	+18.3	15357	+25.8	16766	Do 01.04. S	10962	17.04. S	9094	04.04. N
A 555	Godorf	5107 / 5036	30	60810	+23.4	70059	+18.5	47859	+38.4	38614	+47.2	36924	Fr 30.04. N	26091	17.04. S	22353	25.04. N
A 559	Gremberghoven	5008 / 5086		im Bau													
A 560	AD St. Augustin (O)	5208 / 5629	30	81094	+24.5	93397	+20.3	66237	+33.3	49990	+47.4	50287	Fr 30.04. W	35066	17.04. O	28694	25.04. W
A 560	AK BN-Siegburg (W)	5209 / 5632	30	54236	+26.5	62510	+21.8	43722	+36.8	33663	+52.9	34554	Do 01.04. O	24491	24.04. O	19539	02.04. O
A 560	AK BN-Siegburg (O)	5209 / 5630	30	46050	+16.0	53717	+13.3	36450	+22.1	26894	+31.2	28555	Fr 30.04. W	19098	17.04. W	15405	25.04. W
A 560	Hennef	5209 / 5051	30	37138	+22.8	42890	+17.8	30369	+39.0	22478	+47.2	23464	Fr 30.04. W	16058	24.04. W	13384	25.04. W
A 562	AK Bonn Ost (W)	5208 / 5055	0	43561	+16.4	52809	+13.3	28266	+31.9	22933	+31.4	29463*	Mi 28.04. O	16570	24.04. W	15116	25.04. W
A 562	AK Bonn-Ost (O)	5208 / 5626	30	7168	+21.4	8448	+21.5	5707	+22.8	3875	+19.6	5427	Fr 30.04. O	3799	17.04. O	2839	25.04. O
A 565	AD Bonn-Beuel (W)	5208 / 5634	30	83453	+27.2	95276	+23.0	67752	+36.9	54511	+48.0	50470	Do 01.04. S	35755	17.04. N	31336	25.04. S
A 565	Meckenheim-Merl	5308 / 5013	30	31401	+29.4	34604	+22.3	26484	+51.4	24000	+56.6	20032	Do 01.04. S	14509	24.04. S	14465	02.04. S

Durchschnittlicher und maximaler Tagesverkehr - Kraftfahrzeuge (KFZ)

April 2021

Str.-Kl. u. -Nr.	Zst.-Name	TK-/ Zst.- Nr.	GT 2021	Durchschnittlicher Tagesverkehr (DTV)								Maximaler Tagesverkehr					
				Gesamtquerschnitt								Richtungen					
				Mo-So Kfz/24h	21/20 %	Mo-Fr Kfz/24h	21/20 %	Sa Kfz/24h	21/20 %	So+Fei Kfz/24h	21/20 %	Mo-Fr Kfz/24h	Datum,R	Sa Kfz/24h	Datum,R	So+Fei Kfz/24h	Datum,R
<i>Bundesstraßen</i>																	
B 1	AC-Vaalsequartier	5202 / 5253	30	6756	+ 2.7	6976	- 7.6	6887	+21.4	5934	+50.6	5558	Do 01.04. W	5330	03.04. O	3950	05.04. O
B 1	Horn 2	4119 / 5339	30	10225	+16.8	11688	+13.0	8484	+30.4	6510	+31.4	6613	Fr 23.04. O	4386	17.04. O	3691	02.04. O
B 7	Warburg West	4520 / 5331	0	11964	+12.7	13956	+11.4	9799	+10.4	6768	+24.9	7795*	Fr 23.04. W	5156*	17.04. O	3984*	25.04. W
B 7	Düsseldorf-Heerdt	4706 / 5031	30	58742	+21.2	69188	+18.4	45246	+34.0	32918	+31.4	39042	Mi 28.04. O	25796	17.04. O	18999	25.04. O
B 8	Elten (B)	4002 / 5254	30	1086	-22.3	1075	-28.5	1114	-21.4	1104	+ 6.8	1030	Do 01.04. O	1017	03.04. W	1013	05.04. O
B 9	Kranenburg	4102 / 5255	30	5366	+ 2.5	5572	- 6.3	5024	+ 6.8	4910	+52.0	5093	Do 01.04. N	4353	03.04. S	4607	02.04. S
B 9	Geldern (O)	4403 / 5251	30	7098	+10.5	8318	+ 8.9	5334	+12.1	4210	+21.3	4469	Di 27.04. N	2912	17.04. N	2479	25.04. N
B 9	Krefeld-Hüls	4604 / 5275	30	8706	+20.3	10072	+19.6	7088	+21.7	5230	+23.0	5423	Do 01.04. N	3787	17.04. N	2898	25.04. S
B 9	Dormagen	4806 / 5267	30	10076	+ 6.7	11855	+ 6.7	8378	+ 8.1	5280	+ 4.6	6471	Do 15.04. S	4493	24.04. S	3184	25.04. N
B 9	Goch (S)	4302 / 5240	30	10825	+22.8	12646	+16.9	7756	+36.1	6800	+61.2	6964	Fr 30.04. N	4329	03.04. N	4358	02.04. N
B 42	AK Bonn Ost (S)	5208 / 5627	0	40728	+21.7	45971	+20.2	34996	+28.7	27071	+24.5	25219*	Fr 23.04. S	18832*	17.04. S	17340	25.04. N
B 51	Ostbevern	3913 / 5329	30	7948	+18.5	9240	+16.3	6261	+26.6	4767	+26.8	4951	Do 01.04. N	3294	17.04. S	2730	18.04. S
B 51	Telgte	4012 / 5330	30	15193	+14.8	17461	+13.5	12254	+19.7	9590	+19.4	9256	Do 01.04. N	6416	17.04. S	5380	18.04. S
B 51	Tondorf (S)	5506 / 5236	27	13454	+25.7	14674	+18.4	12422	+41.7	10078	+57.8	9671	Do 01.04. S	6834	24.04. S	6674	02.04. S
B 51	Dahlem	5605 / 5235	30	4940	-26.7	4874	-37.9	4587	- 8.8	5393	+29.1	6333	Do 01.04. S	4295	03.04. N	5032	02.04. S
B 54	Gronau-Amtsvenn	3807 / 5313	0	7003		7418		5918		6344		6461*	Do 01.04. N	5241*	03.04. S	5345*	05.04. S
B 54	Altenberge 2	3910 / 5338	30	25360	+ 1.4	30386	+ 5.1	16359	-18.6	14607	- 4.1	16528	Fr 30.04. N	10026	17.04. N	9089	05.04. S
B 54	Drensteinfurt (N)	4111 / 5348	30	7231	+15.6	8519	+14.8	5641	+22.3	3999	+15.7	4828	Mo 19.04. N	3000	17.04. S	2236	25.04. N
B 54	Ascheberg-Herbern	4212 / 5370	30	2075	+14.8	2461	+19.5	1546	+ 9.1	1140	- 7.0	2291	Mo 19.04. N	866	24.04. S	699	25.04. S
B 54	Werne-Langern	4311 / 5371	30	7080	+15.8	8594	+17.4	4908	+11.7	3482	+ 7.0	4728	Di 27.04. N	2552	17.04. N	1967	25.04. N
B 54	Dortmund-Brechten	4410 / 5318	0	19420	+21.0	22980	+21.8	14401	+12.2	10897	+24.1	13051*	Do 15.04. N	7794*	24.04. S	5967*	18.04. S
B 54	Kierspe-Volme	4811 / 5372	30	6183	+44.0	7367	+48.4	4646	+36.3	3262	+23.2	4451	Fr 23.04. N	2696	24.04. N	2279	25.04. N
B 54	Meinerzhagen	4811 / 5304	11	9206	+22.6	11346	+29.6	5341	-20.9	4650	+20.3	7552	Do 01.04. N	4920	03.04. N	3659	25.04. N
B 54	Olpe-Altenkleusheim	4913 / 5373	30	4275	+23.5	5055	+25.2	3252	+18.8	2356	+16.1	2914	Fr 23.04. S	1927	24.04. S	1701	25.04. S
B 54	Kreuztal-Buschhütten	5013 / 5374	30	25580	+15.7	30345	+13.3	19405	+19.4	13813	+32.7	16952	Fr 30.04. S	10030	03.04. S	7677	25.04. S
B 55	Warstein Süd	4516 / 5375	30	6361	+15.7	7594	+15.6	4356	+25.8	3590	+ 9.0	4137	Do 01.04. O	2256	17.04. O	2149	25.04. O
B 55	Grevenbrück	4814 / 5342	30	4644	+11.8	5513	+11.5	3545	+14.2	2478	+11.6	3096	Fr 30.04. O	1819	24.04. W	1435	25.04. W
B 55	Bergneustadt	4912 / 5264	30	10429	+14.0	12032	+14.3	9248	+11.4	5874	+14.6	6770	Do 01.04. W	4953	03.04. W	3313	25.04. O
B 55	Derschlag	5011 / 5223	30	13654	+18.5	16353	+17.0	9912	+24.1	7154	+26.0	8997	Fr 30.04. O	5123	24.04. W	4075	25.04. W
B 55	Elsdorf	5005 / 5247	30	8651	+ 9.0	10011	+ 6.4	6927	+17.2	5266	+20.6	5498	Mi 28.04. W	3827	17.04. W	3006	04.04. W
B 56	Siegburg-Stallberg	5109 / 5220	30	21319	+16.9	24410	+15.5	18497	+18.5	12897	+25.1	13275	Fr 30.04. O	9778	24.04. O	7480	25.04. O
B 56	Swisttal-Buschhoven	5208 / 5274	30	13097	+ 4.9	15318	+ 3.9	10370	+ 5.9	7512	+11.2	8228	Fr 30.04. W	5650	24.04. W	4582	25.04. W
B 57	Menzeler Heide (N)	4405 / 5229	30	8961	+11.3	10115	+11.0	7858	+15.5	5852	+ 9.6	6440	Do 29.04. S	4343	17.04. S	3619	25.04. S
B 57	Mönchengladb.-Rheindahlen	4804 / 5273	30	9284	+19.3	11076	+17.8	6929	+25.8	4880	+25.6	6837	Do 15.04. N	3675	24.04. N	2623	25.04. N
B 57	Alsdorf-Ofden	5102 / 5213	30	15673	+32.0	18389	+32.4	12708	+30.3	8596	+31.1	9994	Fr 23.04. S	6787	24.04. N	4675	18.04. S
B 57	Aachen-Köpfchen	5202 / 5263	22	5647	112	6363	100	5092	170	3630	147	3919	Fr 30.04. N	2857	24.04. N	2396	25.04. N
B 58	Dorsten (O)	4207 / 5316	30	11962	+10.1	13643	+10.6	9686	+ 8.5	7879	+ 9.1	7600	Fr 30.04. W	5267	17.04. W	4690	25.04. W
B 58	Lüdinghausen-West	4210 / 5360	29	10455	+14.7	11997	+15.0	9416	+18.3	6010	+ 9.3	6869	Fr 30.04. O	5082	24.04. O	3471	25.04. O
B 58	Ascheberg West	4210 / 5376	30	4928	-11.3	5578	-13.8	4274	- 2.2	3198	- 2.7	3905	Do 01.04. O	2708	03.04. O	1959	25.04. W
B 58	Geldern (N)	4403 / 5252	30	8104	+21.4	9583	+21.2	6514	+23.8	4231	+20.7	5631	Fr 30.04. O	3665	17.04. O	2513	25.04. O
B 58	Menzeler Heide (W)	4405 / 5230	30	12031	+23.3	14098	+20.4	8787	+31.8	7303	+37.9	7411	Mi 28.04. W	4624	24.04. W	4108	25.04. W
B 58	Straelen 2 (Bundesstr.)	4503 / 5257	20	2626	- 3.2	3083	- 6.7	1914	+ 4.8	1576	+18.2	2162	Do 01.04. W	1401	03.04. W	1674	02.04. W
B 59	Pulheim	4906 / 5214	30	15617	+24.0	18371	+21.4	12168	+26.8	8736	+42.4	9972	Fr 23.04. O	6483	17.04. O	5023	25.04. O
B 61	Petershagen 2	3619 / 5336	30	8638	+15.4	9946	+12.4	6988	+21.3	5377	+31.5	5606	Fr 30.04. N	3620	24.04. N	3043	25.04. S
B 61	Barkhausen	3719 / 5368	30	20714	+25.8	24694	+24.2	14861	+30.1	11349	+34.2	13224	Do 22.04. N	7903	24.04. N	6160	18.04. N
B 61	Ostwestfalendamm	3917 / 5386	29	62508	+22.5	73377	+19.8	48018	+29.6	35940	+37.2	38764	Fr 16.04. N	25133	17.04. N	18813	18.04. N
B 61	Linteler See	4116 / 5377	30	12828	+24.0	14407	+17.4	11374	+38.4	8531	+58.6	9487	Fr 09.04. N	7872	10.04. N	6341	02.04. N
B 62	Netphen-Afholderbach	5014 / 5354	30	3383	+20.5	3948	+25.3	2512	+18.1	2077	- 1.8	2175	Do 15.04. O	1440	03.04. O	1530	25.04. W
B 63	Hamm-Heessen	4212 / 5361	28	8509	+17.4	9911	+15.7	6975	+15.9	4855	+32.0	5424	Do 01.04. S	3655	03.04. N	2639	04.04. S
B 63	Drensteinfurt	4212 / 5302	30	5215	+11.5	6189	+10.3	3964	+12.4	2804	+20.4	3908	Mo 19.04. N	2119	03.04. N	1572	18.04. N
B 64	Bad Driburg Süd	4220 / 5378	0	7705	+39.7	9009	+37.9	6050	+46.6	4460	+46.5	5091	Fr 23.04. W	3309	17.04. W	2877	05.04. W
B 64	Delbrück-West	4217 / 5355	30	8588	+16.1	9952	+13.9	7031	+22.4	5078	+26.5	5405	Do 01.04. O	3662	03.04. W	2754	18.04. W
B 66	Bl-Hillegossen	4017 / 5337	30	27810	+ 6.9	32839	+ 6.2	21341	+ 3.6	15361	+16.5	18232	Fr 16.04. O	11662	17.04. O	8187	04.04. O
B 68	Halle-Gartnisch	3916 / 5303	30	8193	-13.2	9540	-13.1	7330	-14.8	4280	-12.5	5385	Do 01.04. S	3785	03.04. S	2415	18.04. S
B 68	Lichtenau	4319 / 5351	30	7473	+19.8	8765	+18.7	5939	+29.8	4189	+19.4	4883	Fr 16.04. S	3213	17.04. S	2259	02.04. S
B 70	Heek Ost	3808 / 5379	29	4677	+21.4	5470	+19.9	3624	+29.7	2736	+24.9	2988	Fr 30.04. S	2007	17.04. N	1708	18.04. S

Durchschnittlicher und maximaler Tagesverkehr - Kraftfahrzeuge (KFZ)

April 2021

Str.-Kl. u. -Nr.	Zst.-Name	TK-/ Zst.- Nr.	GT 2021	Durchschnittlicher Tagesverkehr (DTV)								Maximaler Tagesverkehr					
				Gesamtquerschnitt								Richtungen					
				Mo-So	21/20	Mo-Fr	21/20	Sa	21/20	So+Fei	21/20	Mo-Fr	Sa	So+Fei			
Kfz/24h	%	Kfz/24h	%	Kfz/24h	%	Kfz/24h	%	Kfz/24h	Datum,R	Kfz/24h	Datum,R	Kfz/24h	Datum,R				
B 70	Vreden-Süd	3906 / 5362	30	6137	+17.9	7347	+16.2	4192	+27.8	3400	+23.0	4004	Di 27.04. N	2216	24.04. N	1949	25.04. N
B 70	Lünten	3907 / 5380	30	3609	-3.2	4246	-4.5	2572	-1.1	2176	+4.0	2651	Do 01.04. N	1572	03.04. N	1353	02.04. N
B 70	Raesfeld West	4206 / 5381	30	2231	+5.5	2439	+7.4	2058	+10.8	1652	-6.8	1376	Mi 28.04. N	1159	24.04. S	1144	25.04. N
B 83	Beverungen-Wehrden	4222 / 5382	30	6219	+46.0	7238	+44.2	5177	+64.5	3517	+42.6	4136	Fr 30.04. S	2669	24.04. S	2016	25.04. N
B 219	Greven (N)	3811 / 5350	30	8716	+19.8	10222	+17.3	6399	+27.9	5242	+31.2	5624	Do 01.04. N	3455	24.04. N	2915	25.04. S
B 220	Emmerich	4103 / 5258	30	8153	+16.9	9337	+13.2	5668	+4.7	5862	+55.9	7236	Do 01.04. S	4886	03.04. S	6593	02.04. S
B 221	Brüggen (N)	4703 / 5432	30	11419	+16.5	13063	+16.5	9794	+18.8	7022	+14.3	7278	Do 01.04. S	5341	24.04. S	4344	25.04. S
B 221	Arsbeck	4803 / 5276	30	5241	+1.4	5907	+1.6	4491	+6.3	3522	-3.5	3313	Fr 23.04. N	2503	24.04. N	2156	25.04. N
B 221	Heinsberg	4902 / 5259	30	13559	+18.0	16251	+15.9	10132	+24.2	6871	+30.1	8825	Do 15.04. N	5172	03.04. N	3698	25.04. S
B 224	Bottrop	4407 / 5344	30	35240	+19.4	41512	+17.4	27928	+26.0	19208	+29.2	22559	Fr 23.04. S	15419	17.04. S	10995	25.04. S
B 226	Gedern	4510 / 5272	30	8935	+14.7	10449	+18.2	6976	+13.9	5193	-4.0	5802	Fr 23.04. W	3908	17.04. W	3264	25.04. W
B 226	Wanne-Eickel Ost	4409 / 5364	30	19980	+22.7	23924	+22.4	16281	+21.9	9303	+26.9	13752	Fr 30.04. O	8712	17.04. O	5257	18.04. O
B 229	Ledecke 2	4514 / 5334	30	3880	+43.7	4015	+46.3	3670	+42.6	3571	+35.2	2583	Mi 28.04. W	2253	24.04. W	2784	25.04. W
B 229	Lüdenscheid-Brügge	4711 / 5321	30	12650	+21.9	15000	+22.1	10393	+29.3	6320	+13.4	8737	Fr 30.04. O	5580	03.04. O	3809	25.04. O
B 229	Solingen	4808 / 5203	30	10825	+17.5	12198	+16.6	9658	+19.9	7024	+20.5	6696	Fr 30.04. O	5251	24.04. O	4113	25.04. O
B 230	Holzheim	4805 / 5238	30	8904	+21.8	10413	+17.9	6856	+34.7	5240	+41.3	5706	Di 27.04. W	3661	24.04. O	3446	25.04. O
B 235	Datteln	4210 / 5345	30	11457	+11.1	13013	+12.6	9848	+10.7	7342	+3.2	7147	Fr 30.04. N	5301	24.04. N	4420	25.04. S
B 236	Dortmund-Wambeldorf	4411 / 5365	0	59449	+13.7	69694	+10.5	45388	+21.9	34674	+31.6	37882*	Fr 30.04. S	24382*	17.04. N	19443*	25.04. S
B 236	Dortmund-Berghofen	4511 / 5352	30	22474	-2.4	25690	-5.1	18692	+7.6	14272	+7.0	15042	Mi 21.04. S	11222	17.04. S	8784	04.04. S
B 236	Plettenberg-Ohle	4712 / 5309	30	5382	+1.2	6418	+0.7	4114	+8.3	2771	-1.1	3542	Fr 30.04. N	2340	24.04. S	1727	25.04. N
B 236	Altenhudem	4814 / 5383	30	12757	+13.7	15124	+14.3	10263	+12.0	6530	+11.0	8622	Fr 30.04. N	5341	03.04. N	3809	25.04. N
B 236	Gleidorf (O)	4815 / 5310	30	4848		5511		4016		3192		3095	Do 01.04. N	2204	03.04. S	2127	25.04. S
B 236	Schmallenberg	4815 / 5367	29	5052	+9.8	5939	+7.8	4253	+19.4	2626	+15.5	3872	Fr 30.04. S	2535	17.04. S	1753	25.04. S
B 236	Winterberg-Waltenberg	4817 / 5366	30	4842	+21.7	5570	+19.2	3811	+23.1	3100	+37.9	3124	Do 01.04. N	1984	03.04. N	1807	02.04. N
B 236	Winterberg-Herrloh	4817 / 5369	0	3837	+15.1	4161	+13.4	3484	+32.1	2989	+11.3	2427*	Fr 16.04. S	1987*	03.04. S	2107*	25.04. S
B 237	Ohl	4810 / 5225	30	3349	-5.7	3774	-1.6	2979	-5.7	2178	-24.2	2153	Do 01.04. O	1703	24.04. W	1693	25.04. W
B 239	Espelkamp-Gestrigen	3617 / 5356	30	9390	+19.5	11121	+17.5	7078	+22.0	5160	+33.3	6014	Fr 30.04. S	3658	24.04. S	2858	18.04. S
B 239	Bad Salzuflen	3918 / 5315	30	19360	+19.5	22268	+15.9	15478	+30.2	12255	+35.5	11885	Fr 16.04. S	8058	17.04. N	6593	18.04. S
B 239	Detmold-Heidenoldendorf	4018 / 5357	30	5841	-47.9	6280	-53.9	6259	-30.3	4098	-13.1	8193	Do 01.04. N	4988	03.04. N	2826	02.04. N
B 239	Höxter-Fürstenau	4121 / 5358	30	6472	+18.4	7608	+17.0	5084	+26.2	3610	+21.6	4564	Do 01.04. N	2888	03.04. S	2040	02.04. S
B 241	Bever	4322 / 5384	30	6031	+24.9	7054	+24.8	4884	+30.9	3387	+20.3	4028	Do 01.04. O	2584	03.04. O	1951	25.04. W
B 252	Brakel	4221 / 5340	0	6045	+13.2	7073	+12.2	4906	+25.6	3378	+10.0	4053*	Fr 23.04. N	2565*	03.04. O	1867*	25.04. S
B 256	Marienheide	4811 / 5224	30	5336	-1.3	6114	+0.3	4532	+7.0	3280	-16.0	3425	Fr 23.04. N	2482	24.04. N	2399	25.04. N
B 258	Friesenrath (W)	5303 / 5208	30	12220	+12.3	13571	+9.2	10538	+27.0	8840	+18.5	7879	Fr 23.04. O	6146	24.04. O	5609	25.04. W
B 258	Friesenrath (S)	5303 / 5250	30	16041	+14.8	17931	+12.8	13890	+26.1	11176	+17.5	10179	Fr 23.04. O	7903	24.04. O	7310	25.04. W
B 258	Imgenbroich	5403 / 5277	30	11749	+23.3	13103	+20.6	12164	+34.3	6957	+29.4	8384	Do 01.04. O	6929	03.04. O	5131	25.04. W
B 258	Blankenheimer Wald	5505 / 5239	30	2355	+10.0	2603	+12.3	2167	+16.9	1655	-4.8	1523	Do 01.04. O	1203	17.04. W	1137	25.04. W
B 258	Ahrhütte (O)	5606 / 5243	11	4448	+60.4	4513	+59.7	4086	+72.7	4472	+55.9	3303*	Do 01.04. O	2400	24.04. W	3475	25.04. W
B 264	Aachen-Bildchen	5202 / 5261	30	7644	126	8673	106	7594	239	4246	210	5122	Fr 30.04. O	4078	24.04. O	2528	25.04. O
B 264	Langerwehe	5104 / 5246	30	10814	+19.5	12742	+18.1	8921	+23.4	5650	+26.6	7800	Di 27.04. W	4754	24.04. O	3121	25.04. O
B 264	Düren/Kerpen	5105 / 5265	30	6251	+14.1	7540	+14.0	4752	+14.4	2956	+14.2	4078	Fr 23.04. W	2469	17.04. O	1798	25.04. O
B 265	Lechenich 2	5106 / 5269	30	11198	+17.1	12868	+16.2	9306	+21.3	6894	+19.6	7198	Fr 23.04. S	5225	24.04. S	4468	25.04. N
B 265	Wollersheim (O)	5305 / 5232	22	4071	+6.9	4404	+13.7	3830	+9.1	3125	-17.5	2768	Do 01.04. S	2210	17.04. S	2044	18.04. N
B 266	Kesternich (S)	5304 / 5211	30	3509	-8.7	3863	-1.8	3206	-7.8	2530	-33.2	2535	Do 01.04. W	1931	17.04. O	1688	18.04. W
B 288	Uerdingen	4605 / 5231	0	20571	+31.7	24642	+26.8	14060	+55.2	11344	+55.0	13166*	Do 01.04. W	7631*	24.04. W	6808*	04.04. W
B 475	Ladbergen Nord	3812 / 5385	30	8974	+31.3	10297	+27.6	6702	+39.1	6078	+49.4	5557	Fr 23.04. S	3618	17.04. S	3345	18.04. N
B 475	Sassenberg-Süd	4014 / 5363	29	11604	+22.7	13559	+21.2	9257	+25.9	6653	+30.8	7303	Fr 23.04. N	4775	03.04. S	3811	18.04. S
B 475	Lippetal-Lippborg	4314 / 5359	30	6907	+10.4	8003	+10.1	5593	+15.7	4132	+8.0	5524	Mi 14.04. N	2933	17.04. S	2379	18.04. N
B 477	Gohr	4906 / 5262	30	5743	+18.8	6671	+20.5	4762	+16.5	3305	+10.5	3678	Mi 28.04. S	2578	24.04. S	1914	25.04. N
B 477	Rommerskirchen	4906 / 5268	30	4841	+0.2	5554	+1.7	4627	-2.2	2605	-7.2	3199	Do 01.04. S	2447	17.04. S	1773	25.04. N
B 478	Waldröhl	5111 / 5222	30	6800	+7.1	7733	+8.2	6398	+7.0	3958	+0.7	4354	Do 01.04. W	3425	24.04. O	2488	25.04. O
B 480	Brilon (N)	4517 / 5322	30	2957		3316		2470		2087		1865	Fr 09.04. N	1361	24.04. N	1339	25.04. N
B 480	Winterberg	4717 / 5325	30	8602	+57.1	9638	+55.8	7508	+69.0	5877	+54.5	5838	Fr 09.04. S	4030	17.04. N	3240	02.04. N
B 480	Bad Berleburg	4916 / 5301	30	4485	+14.6	5187	+14.1	3710	+20.9	2660	+12.9	2881	Do 01.04. N	1989	24.04. N	1718	25.04. S
B 481	St. Mauritz	3912 / 5506	30	12318	+25.7	14188	+27.9	9933	+18.7	7675	+18.8	8249	Do 01.04. N	5189	24.04. S	4444	25.04. S
B 483	Radevormwald-Rochollsberg	4710 / 5271	30	6643	+4.3	7533	+12.5	5648	+4.0	4338	-26.5	4480	Do 01.04. S	3177	24.04. N	3253	25.04. S
B 506	Kürten-Weiden	4909 / 5270	30	3943	+5.1	4350	+11.9	3438	+5.8	2921	-19.7	2520	Do 01.04. O	1997	24.04. O	2227	25.04. O
B 507	Winterscheid	5110 / 5278	30	5457	+17.6	6230	+20.7	4730	+19.4	3364	-0.1	3572	Fr 30.04. O	2683	24.04. W	2320	25.04. W

Herausgeber:

Landesbetrieb Straßenbau Nordrhein-Westfalen, Landesmobilitätszentrale, Bonner Straße

Durchschnittlicher und maximaler Tagesverkehr - Kraftfahrzeuge (KFZ)

April 2021

Str.-Kl. u. -Nr.	Zst.-Name	TK-/ Zst.- Nr.	GT 2021	Durchschnittlicher Tagesverkehr (DTV)								Maximaler Tagesverkehr					
				Gesamtquerschnitt								Richtungen					
				Mo-So 21/20		Mo-Fr 21/20		Sa 21/20		So+Fei 21/20		Mo-Fr		Sa		So+Fei	
Kfz/24h	%	Kfz/24h	%	Kfz/24h	%	Kfz/24h	%	Kfz/24h	Datum,R	Kfz/24h	Datum,R	Kfz/24h	Datum,R				
B 511	Gleidorf (N)	4815 / 5311	30	8987		10586		7354		4743		6083	Fr 30.04. N	4039	24.04. N	3008	25.04. N
B 514	Babbenhausen	3819 / 5335	30	8488	+20.4	10085	+23.0	6668	+18.5	4377	+ 5.1	5933	Do 01.04. O	4176	24.04. O	2605	18.04. W
B 514	Kalletal	3819 / 5347	30	2263	+11.0	2664	+20.5	1741	+ 0.2	1274	-23.7	1493	Do 01.04. O	949	24.04. W	852	18.04. W
B 516	Ense-Möhnesee	4414 / 5346	30	7048	+ 4.1	7835	+11.5	5932	+ 2.4	5169	-21.5	4699	Mi 28.04. O	3427	24.04. O	3773	25.04. O
B 516	Brilon (W)	4517 / 5323	30	4850		5744		3441		2808		3292	Mi 28.04. W	1859	17.04. W	1914	25.04. W
B 525	Coesfeld-Ost	4009 / 5353	27	7667	+16.0	9032	+14.5	6026	+20.3	4210	+22.5	4813	Fr 23.04. O	3249	24.04. O	2360	25.04. O

Durchschnittlicher und maximaler Tagesverkehr - Kraftfahrzeuge (KFZ)

April 2021

Str.-Kl. u. -Nr.	Zst.-Name	TK-/ Zst.- Nr.	GT 2021	Durchschnittlicher Tagesverkehr (DTV)								Maximaler Tagesverkehr							
				Gesamtquerschnitt								Richtungen							
				Mo-So	21/20	Mo-Fr	21/20	Sa	21/20	So+Fei	21/20	Mo-Fr	Sa	So+Fei	Datum,R	Datum,R	Datum,R		
Kfz/24h	%	Kfz/24h	%	Kfz/24h	%	Kfz/24h	%	Kfz/24h	Datum,R	Kfz/24h	Datum,R	Kfz/24h	Datum,R						
	<i>Landesstraßen</i>																		
L 11	Wollersheim (W)	5305 / 5234	22	1875	+20.9	2082	+26.4	1786	+23.8	1248	-4.4	1287	Do 01.04. W	1037	17.04. W	823	18.04. W		
L 29	Heidenend	4603 / 5438	30	2498	-21.4	2281	-35.9	2722	-15.8	3069	+62.7	3078	Do 01.04. N	3187	03.04. N	4166	05.04. N		
L 29	Willich-Viersen	4704 / 5266	30	11666	+12.7	13985	+12.3	8964	+14.7	5736	+14.4	7665	Fr 30.04. W	4747	17.04. O	3243	25.04. O		
L 47	Sittard	5001 / 5256	30	2181	-26.1	1965	-38.1	2387	-22.5	2764	+30.1	2467	Do 01.04. O	2511	03.04. W	2681	05.04. W		
L 77	Goch (N)	4302 / 5241	24	7386	+10.5	8511	+10.0	6496	+7.2	4231	+17.6	4878	Fr 30.04. N	3757	03.04. N	2472	02.04. N		
L 101	Schildgen (O)	4908 / 5427	30	11044	+3.8	12238	+6.4	10318	+5.3	7548	-8.9	7561	Fr 30.04. S	6256	24.04. S	5574	25.04. S		
L 104	Kirchhellen (O)	4307 / 5524	30	1913	581	2074	768	1811	426	1443	280	1704	Mi 28.04. N	1246	24.04. N	1211	25.04. N		
L 115	Ahrhütte (N)	5606 / 5245	12	6959	+46.3	7077	+35.5	6315	+73.1	6996	+77.4	4853*	Do 01.04. S	4247	03.04. N	5218	02.04. N		
L 136	Loope	5010 / 5204	30	8753	+9.0	10171	+10.4	7518	+10.1	4849	-0.9	5691	Do 01.04. W	4006	03.04. W	3147	25.04. W		
L 143	Rottbitze (N)	5309 / 5406	30	9128	+7.9	10551	+8.1	8798	+7.3	4605	+6.9	6329	Fr 30.04. N	4767	03.04. S	3143	25.04. S		
L 166	Kesternich (O)	5304 / 5210	30	2026	-15.2	2039	-7.6	2390	-4.5	1740	-40.5	1654	Do 01.04. W	1667	24.04. W	1594	25.04. W		
L 182	Bornheim (S)	5207 / 5407	30	10512	146	12153	152	9026	124	6034	130	6722	Fr 23.04. W	5490	24.04. W	4135	25.04. W		
L 183	Bornheim (W)	5207 / 5408	30	11425	-3.1	13167	-3.8	10971	-1.1	5920	+0.3	7860	Fr 30.04. S	5773	24.04. S	3399	25.04. S		
L 194	Weilerswist	5207 / 5437	30	4251	+11.5	4733	+12.9	3788	+15.6	2950	+1.9	2858	Do 01.04. N	2114	24.04. N	1845	25.04. N		
L 218	Heimbach	5304 / 5413	30	3957	-5.6	4150	+1.4	4082	-1.0	3232	-29.2	3044	Do 01.04. O	2638	24.04. O	3069	25.04. O		
L 231	Horbach/Locht	5102 / 5439	30	840	-16.8	897	-19.6	750	-21.7	710	+2.3	731	Do 01.04. S	598	03.04. S	570	02.04. S		
L 232	Richterich	5102 / 5411	30	16125	+11.5	18935	+9.5	12934	+14.4	8884	+24.5	10565	Fr 30.04. S	7130	03.04. S	5059	04.04. S		
L 233	Friesenrath (N)	5303 / 5209	30	4812	+21.1	5435	+22.4	4386	+23.2	3022	+12.5	3191	Di 27.04. N	2610	24.04. N	2082	25.04. N		
L 238	Stolberg	5203 / 5441	30	10162	+10.1	11963	+10.3	8870	+12.7	5020	+5.1	7020	Fr 30.04. N	4880	24.04. N	3154	25.04. N		
L 238	Zweifall	5203 / 5410	30	5734	-0.3	6337	+4.1	5183	+1.8	4088	-19.4	3628	Fr 23.04. N	3090	24.04. S	2776	25.04. N		
L 247	Rottbitze (O)	5309 / 5405	30	11197	+10.7	12903	+10.1	10137	+9.6	6216	+16.4	7289	Fr 30.04. O	5358	24.04. O	3963	25.04. O		
L 288	Schildgen (W)	4908 / 5426	30	8249	+11.2	9469	+12.8	7270	+11.2	4834	+1.6	5557	Fr 30.04. S	3887	24.04. S	3207	25.04. N		
L 324	Erdingen	5012 / 5431	30	5052	+12.0	5886	+13.7	3935	+12.6	3016	+1.3	3260	Fr 30.04. N	2129	24.04. N	2097	25.04. N		
L 331	Margarethenhöhe	5309 / 5404	30	10273	+23.0	11696	+23.3	8300	+25.9	6846	+18.9	6548	Do 01.04. O	4462	24.04. O	4333	25.04. W		
L 357	D-Gerresheim	4707 / 5416	30	10689	-0.9	12324	+0.1	9664	-2.3	5922	-6.2	6931	Fr 09.04. O	5023	17.04. O	3548	25.04. W		
L 358	Bensberg-Refrath	5008 / 5428	30	8075	+20.9	9408	+21.0	5870	+18.0	5101	+22.5	6268	Fr 23.04. O	3317	17.04. O	4879	25.04. O		
L 359	Witzhelden (W)	4808 / 5418	30	2475	+3.0	2653	+10.4	2556	+3.7	1829	-22.8	1601	Do 01.04. O	1441	24.04. W	1311	25.04. O		
L 372	Brüggen (O)	4703 / 5433	30	4447	+3.3	4952	+4.5	4427	+1.1	2775	-0.6	3034	Do 01.04. O	2398	03.04. O	1821	25.04. O		
L 418	Hahnerberg	4708 / 5440	30	25474	+26.3	30318	+24.1	19437	+33.2	13353	+37.8	17232	Fr 23.04. W	10872	17.04. O	7681	25.04. W		
L 442	Essen-Werden (O)	4607 / 5420	30	8744	+1.6	9744	+3.8	8147	+3.0	5810	-9.8	5705	Do 01.04. W	4377	24.04. W	3807	25.04. O		
L 442	Essen-Werden (N)	4607 / 5421	29	5485	+2.1	6078	+4.8	5130	+1.7	3745	-9.9	3681	Fr 16.04. S	2929	24.04. S	2678	25.04. S		
L 463	Voerde	4306 / 5424	30	6392	+8.4	7482	+7.5	5162	+11.1	3578	+12.7	4165	Fr 23.04. O	2789	17.04. O	2018	25.04. O		
L 475	Krefeld	4605 / 5434	30	8027	+5.1	9205	+4.8	6922	+8.3	4838	+4.7	5256	Do 01.04. N	3754	17.04. N	2895	25.04. S		
L 528	Breckerfeld (N)	4710 / 5507	30	6840	+10.1	7832	+13.9	6153	+9.0	3993	-8.6	4520	Fr 23.04. N	3378	24.04. N	2874	25.04. N		
L 531	Siegen	5114 / 5332	30	13698	+2.2	16166	-0.1	14984	+5.2	4611	+27.3	10342	Fr 30.04. S	8635	03.04. S	2767	25.04. S		
L 544	Langscheid (W)	4613 / 5510	30	2961		3273		2840		2004		1974	Do 01.04. W	1558	03.04. W	1355	25.04. W		
L 551	Haltern	4209 / 5536	30	5758	+7.6	6469	+12.1	5500	+10.2	3561	-15.1	3694	Do 01.04. N	2964	17.04. S	2294	18.04. S		
L 555	Coesfeld-Nordost	4009 / 5533	30	5653	+15.9	6712	+15.2	4525	+21.2	2876	+16.2	3755	Fr 30.04. S	2400	24.04. N	1653	25.04. S		
L 560	Sandersküper	3807 / 5535	30	1729	-8.2	1795	-14.9	1656	-6.9	1559	+29.9	1627	Do 01.04. N	1452	03.04. S	1315	05.04. S		
L 572	Rhede	4105 / 5320	30	12911	+20.3	15032	+18.7	10712	+24.6	7307	+28.2	8351	Fr 30.04. W	5536	17.04. W	3887	25.04. W		
L 586	Stromberg	4215 / 5349	30	2466	+21.1	2786	+22.4	2204	+20.6	1573	+14.4	1603	Do 01.04. O	1159	03.04. O	1103	18.04. O		
L 587	Greven (S)	3911 / 5306	30	9531	+15.1	11229	+13.2	7330	+21.2	5339	+23.6	6488	Do 01.04. N	3876	17.04. N	3003	18.04. S		
L 591	Lienen	3813 / 5513	30	5345	+3.2	5975	+3.7	4912	+6.9	3534	-2.5	3370	Fr 23.04. W	2683	17.04. W	2182	18.04. W		
L 602	Hemden	4105 / 5534	30	2528	-10.3	2857	-14.4	2035	-9.4	1762	+19.9	2331	Do 01.04. N	1733	03.04. S	1500	02.04. N		
L 608	Groß Reken	4108 / 5505	30	7514	+14.2	8612	+15.3	6547	+12.2	4497	+9.5	5043	Fr 30.04. S	3525	24.04. S	2896	25.04. S		
L 608	Gelsenkirchen-Schalke	4408 / 5523	30	30288	+18.1	36357	+17.6	23209	+19.0	14777	+21.5	19675	Fr 30.04. N	12145	17.04. N	7893	25.04. S		
L 610	Recklinghausen	4309 / 5526	30	9218	+16.1	10619	+15.3	8173	+15.8	5242	+21.5	6015	Fr 30.04. O	4326	17.04. O	2902	25.04. O		
L 621	Kirchhellen (S)	4307 / 5525	26	1695	-18.1	1770	-10.1	1619	-18.7	1494	-39.1	1273	Do 01.04. N	1009	24.04. N	1235	25.04. N		
L 687	Langscheid (S)	4613 / 5511	30	3423		3307		3602		3688		2670	Do 01.04. S	2222	24.04. N	3270	25.04. N		
L 697	Attendorn	4813 / 5531	30	3707	+11.8	4393	+16.2	2771	+9.0	2043	-10.4	2393	Do 22.04. N	1478	24.04. N	1262	25.04. S		
L 776	Salzkotten	4317 / 5530	30	12715	+30.5	14395	+23.4	10080	+54.3	8872	+61.5	8353	Fr 30.04. W	5412	03.04. W	4818	04.04. W		
L 787	Sennestadt (S)	4017 / 5520	30	5473		6518		4143		2873		4039	Do 01.04. O	2203	24.04. W	1901	18.04. O		
L 822	Lippstadt-Cappel	4315 / 5528	30	7106	+24.6	8235	+25.1	5755	+23.4	4245	+23.0	4378	Fr 30.04. O	2987	03.04. W	2292	18.04. W		
L 937	Detmold (N)	4019 / 5517																	
L 937	Detmold (S)	4019 / 5518																	
L 938	Detmold (W)	4019 / 5519																	

Herausgeber:

Landesbetrieb Straßenbau Nordrhein-Westfalen, Landesmobilitätszentrale, Bonner Straße 67, 51379 Leverkusen
Die Autobahn GmbH des Bundes, NL Rheinland, GB Verkehrszentrale Leverkusen, Bonner Straße 65, 51379 Leverkusen

Durchschnittlicher und maximaler Tagesverkehr - Kraftfahrzeuge (KFZ)

April 2021

Str.-Kl. u. -Nr.	Zst.-Name	TK-/ Zst.- Nr.	GT 2021	Durchschnittlicher Tagesverkehr (DTV)								Maximaler Tagesverkehr					
				Gesamtquerschnitt								Richtungen					
				Mo-So 21/20		Mo-Fr 21/20		Sa 21/20		So+Fei 21/20		Mo-Fr		Sa		So+Fei	
Kfz/24h	%	Kfz/24h	%	Kfz/24h	%	Kfz/24h	%	Kfz/24h	Datum,R	Kfz/24h	Datum,R	Kfz/24h	Datum,R				
L 954	Bad Driburg	4220 / 5529	30	7054	+18.5	8336	+21.7	5691	+11.6	3691	+4.7	4979	Fr 30.04. S	2981	03.04. N	2142	25.04. N
L 969	Werl-Westönnen	4413 / 5324	30	8181	+9.0	9468	+8.8	7185	+10.6	4554	+8.7	5213	Fr 30.04. W	3711	17.04. W	2484	25.04. W
K 10	Sennestadt (O)	4017 / 5521	30	4696		5315		4199		2960		3644	Do 01.04. S	2571	24.04. S	1966	25.04. S
K 10	Breckerfeld (O)	4710 / 5508	30	2698	+4.0	3033	+14.6	2415	+1.0	1772	-30.5	1977	Mi 28.04. W	1467	24.04. W	1641	25.04. W

Durchschnittlicher und maximaler Tagesverkehr - Kraftfahrzeuge (KFZ) (Grenzübergänge)

April 2021

Str.-Kl. u. -Nr.	Zst.-Name	TK-/ Zst.- Nr.	GT 2021	Durchschnittlicher Tagesverkehr (DTV)								Maximaler Tagesverkehr					
				Gesamtquerschnitt								Richtungen					
				Mo-So 21/20		Mo-Fr 21/20		Sa 21/20		So+Fei 21/20		Mo-Fr		Sa		So+Fei	
Kfz/24h	%	Kfz/24h	%	Kfz/24h	%	Kfz/24h	%	Kfz/24h	Datum,R	Kfz/24h	Datum,R	Kfz/24h	Datum,R				
<i>Autobahnen</i>																	
A 3	Elten	4103 / 5071	30	18207	+36.6	20545	+25.6	13182	+58.7	13764	109	15358	Do 01.04. N	9768	03.04. S	12206	02.04. S
A 4	AC-Vetschau	5102 / 5072	30	17260	+28.4	20746	+20.0	11412	+55.9	9537	102	13032	Do 01.04. W	6760	03.04. O	7865	02.04. O
A 40	Straelen (Niederdorf)	4603 / 5073	30	22090	+29.4	26888	+24.3	13329	+41.4	11936	+72.3	15817	Do 01.04. O	7598	03.04. O	12499	02.04. O
A 44	AC-Lichtenbusch	5202 / 5074	30	19487	107	22578	+86.6	16592	209	11113	263	12784	Fr 30.04. O	9241	24.04. O	8778	02.04. O
A 52	Elmpt	4702 / 5260	30	6659	+25.8	7162	+13.1	5965	+58.8	5449	+91.1	5645	Do 01.04. W	3826	03.04. W	4293	02.04. W
A 57	Hommersum	4302 / 5050	30	8225	+17.2	10051	+11.4	4731	+32.3	4468	+70.2	6467	Do 01.04. N	3185	03.04. S	4193	02.04. S
A 61	Schwanenhaus	4603 / 5076	30	17693	+14.7	21297	+9.6	11260	+23.6	9966	+58.8	14256	Do 01.04. N	7477	03.04. S	9719	02.04. S
<i>Bundesstraßen</i>																	
B 1	AC-Vaalsequartier	5202 / 5253	30	6756	+2.7	6976	-7.6	6887	+21.4	5934	+50.6	5558	Do 01.04. W	5330	03.04. O	3950	05.04. O
B 8	Elten (B)	4002 / 5254	30	1086	-22.3	1075	-28.5	1114	-21.4	1104	+6.8	1030	Do 01.04. O	1017	03.04. W	1013	05.04. O
B 9	Kranenburg	4102 / 5255	30	5366	+2.5	5572	-6.3	5024	+6.8	4910	+52.0	5093	Do 01.04. N	4353	03.04. S	4607	02.04. S
B 54	Gronau-Amtsvenn	3807 / 5313	0	7003		7418		5918		6344		6461*	Do 01.04. N	5241*	03.04. S	5345*	05.04. S
B 57	Aachen-Köpfchen	5202 / 5263	22	5647	112	6363	100	5092	170	3630	147	3919	Fr 30.04. N	2857	24.04. N	2396	25.04. N
B 58	Straelen 2 (Bundesstr.)	4503 / 5257	20	2626	-3.2	3083	-6.7	1914	+4.8	1576	+18.2	2162	Do 01.04. W	1401	03.04. W	1674	02.04. W
B 220	Emmerich	4103 / 5258	30	8153	+16.9	9337	+13.2	5668	+4.7	5862	+55.9	7236	Do 01.04. S	4886	03.04. S	6593	02.04. S
B 264	Aachen-Bildchen	5202 / 5261	30	7644	126	8673	106	7594	239	4246	210	5122	Fr 30.04. O	4078	24.04. O	2528	25.04. O
<i>Landesstraßen</i>																	
L 29	Heidenend	4603 / 5438	30	2498	-21.4	2281	-35.9	2722	-15.8	3069	+62.7	3078	Do 01.04. N	3187	03.04. N	4166	05.04. N
L 47	Sittard	5001 / 5256	30	2181	-26.1	1965	-38.1	2387	-22.5	2764	+30.1	2467	Do 01.04. O	2511	03.04. W	2681	05.04. W
L 231	Horbach/Locht	5102 / 5439	30	840	-16.8	897	-19.6	750	-21.7	710	+2.3	731	Do 01.04. S	598	03.04. S	570	02.04. S
L 560	Sandersküper	3807 / 5535	30	1729	-8.2	1795	-14.9	1656	-6.9	1559	+29.9	1627	Do 01.04. N	1452	03.04. S	1315	05.04. S
L 602	Hemden	4105 / 5534	30	2528	-10.3	2857	-14.4	2035	-9.4	1762	+19.9	2331	Do 01.04. N	1733	03.04. S	1500	02.04. N

Herausgeber:

Landesbetrieb Straßenbau Nordrhein-Westfalen, Landesmobilitätszentrale, Bonner Straße 67, 51379 Leverkusen
Die Autobahn GmbH des Bundes, NL Rheinland, GB Verkehrszentrale Leverkusen, Bonner Straße 65, 51379 Leverkusen

Auswertung:

DTV-Verkehrsconsult GmbH, Pascalstraße 53, 52076 Aachen

Durchschnittlicher und maximaler Tagesverkehr - Schwerverkehr (SV)

April 2021

Str.-Kl. u. -Nr.	Zst.-Name	TK-/ Zst.- Nr.	GT 2021	Durchschnittlicher Tagesverkehr (DTV)								Maximaler Tagesverkehr					
				Gesamtquerschnitt								Richtungen					
				Mo-So Kfz/24h	21/20 %	Mo-Fr Kfz/24h	21/20 %	Sa Kfz/24h	So+Fei Kfz/24h	Anteil SV		Mo-Fr Kfz/24h	Datum,R	Sa Kfz/24h	Datum,R	So+Fei Kfz/24h	Datum,R
<i>Autobahnen</i>																	
A 1	Lotte	3713 / 5143	28	16085	+12.5	21988	+11.4	6304	2929	27.8	34.5	12483*	Di 20.04. S	4015	10.04. N	3119	02.04. N
A 1	Ladbergen	3812 / 5118	29	11947	+16.6	16344	+15.4	4621	2177	23.9	30.3	9072	Mi 14.04. N	2886	10.04. N	2117	02.04. N
A 1	Flugh. Münster/Osnabrück	3812 / 5170	29	11890		16268		4590	2166	23.4	29.7	9180	Do 22.04. N	2861	10.04. N	2094	02.04. N
A 1	Gievenbeck	4011 / 5171	29	15061		20741		5548	2468	20.9	25.9	11410	Mi 14.04. S	3370	10.04. N	2438	02.04. N
A 1	Ascheberg	4111 / 5121	0	9996	+12.2	13702	+10.8	3559	1934	19.3	24.4	7695*	Mi 14.04. N	2290*	10.04. N	1954*	02.04. N
A 1	Unna	4411 / 5144	28	17251	+25.6	23669	+24.5	6853	2786	19.0	24.0	13747	Mi 28.04. N	4292	10.04. N	2807	02.04. N
A 1	Holzen	4511 / 5100	28	13562		18572		5624	2154	19.3	24.9	12368	Mi 28.04. N	3898	10.04. N	2530	02.04. N
A 1	Hengsen	4511 / 5101	28	18009	+19.7	24787	+18.7	7005	2752	21.2	27.3	14210	Do 29.04. N	4422	10.04. N	2842	02.04. N
A 1	Hagen-Vorhalle	4510 / 5124	0	13306	+24.0	18335	+22.7	5054	2045	18.7	23.6	10569*	Mi 28.04. S	3136*	10.04. N	2484*	02.04. N
A 1	Hölkén	4709 / 5172		im Bau													
A 1	Schloss Burg	4809 / 5011	30	8226		11269		3198	1437	12.7	16.5	6472	Do 15.04. N	1949	10.04. N	1340	02.04. N
A 1	AK Leverkusen (O)	4908 / 5675	0	8926	+12.2	12085	+10.9	3752	1846	14.1	17.7	6613*	Do 15.04. N	2249*	10.04. S	1696*	02.04. N
A 1	AK Leverkusen (W)	4908 / 5035	0	3020	+19.6	4129	+18.7	1144	576	4.1	5.1	2236*	Do 15.04. N	655*	10.04. S	513*	02.04. N
A 1	Köln-Nord	4907 / 5048	30	3979	+17.7	5580	+17.6	1167	516	5.5	6.9	3042	Mo 19.04. S	742	10.04. N	524	02.04. N
A 1	Köln-Lövenich	5007 / 5032		wegen langer Ausfallzeit derzeit keine Schätzung													
A 1	Hürth	5106 / 5010	30	5999	+13.2	8191	+11.5	2390	1097	13.5	17.0	4515	Di 27.04. S	1460	10.04. N	779	02.04. N
A 1	Frauenthal	5206 / 5083	30	12781		17192		5660	2828	17.8	21.6	10362	Mi 28.04. N	3489	10.04. S	3004	02.04. N
A 1	Euskirchen/Bliesheim	5206 / 5060	30	5495	+ 8.0	7488	+ 7.4	2244	1019	12.5	15.4	4280	Mi 28.04. N	1295	10.04. N	842	02.04. S
A 1	Nettersheim	5406 / 5047	30	3619	+ 9.2	4737	+ 7.6	1898	1039	21.7	26.8	2615	Di 27.04. S	1117	10.04. N	816	02.04. N
A 2	Oberhausen-Sterkrade	4407 / 5026	29	22933	+14.7	31313	+13.4	8952	4321	23.0	27.7	17582*	Di 20.04. W	5531	10.04. W	4988	02.04. O
A 2	Gelsenkirchen	4408 / 5122	0	19287	+73.2	25672	+65.9	8286	5338	27.6	31.9	15168*	Mi 14.04. O	4744*	10.04. W	6611*	02.04. O
A 2	Gelsenkirchen-Erle	4408 / 5147	28	13596	+ 8.9	18677	+ 8.0	5184	2266	20.0	24.0	10720*	Di 20.04. W	3369	10.04. W	3250	02.04. O
A 2	Recklinghausen-Ost	4409 / 5126	27	14545	+17.2	20072	+16.8	5385	2230	21.2	25.1	11480	Di 27.04. W	3444	10.04. W	2981*	02.04. O
A 2	Waltröpp-Brambauer	4410 / 5125	18	19740	+20.0	27315	+19.6	7236	2828	23.9	28.3	15976	Mi 07.04. W	4400	10.04. W	3732	02.04. O
A 2	Kamen	4311 / 5173		im Bau													
A 2	Altenböggé	4312 / 5145		im Bau													
A 2	Bönen	4312 / 5148		im Bau													
A 2	Brunnsberg	4213 / 5175		im Bau													
A 2	Rhynern	4313 / 5174		im Bau													
A 2	Oelde	4114 / 5102	0	16672	+21.7	22339	+19.5	7248	4061	28.5	34.5	15312*	Mi 07.04. W	4603*	10.04. O	5259*	02.04. O
A 2	Rheda-Wiedenbrück	4116 / 5176	29	16431		22379		6908	2951	25.2	31.0	14791	Mi 07.04. W	4289	10.04. W	3687	02.04. O
A 2	Sürenheide	4116 / 5177	29	17055		23307		6995	2922	24.0	29.4	15286	Mi 07.04. W	4301	10.04. W	3707	02.04. O
A 2	Brönninghausen	3917 / 5155	29	18301		24992		7507	3194	24.0	29.3	15950	Mi 07.04. W	4686	10.04. O	3962	02.04. O
A 2	Bielefeld	4017 / 5120	0	19497	+19.6	26449	+17.8	7940	4028	25.1	30.0	17410*	Mi 07.04. W	5129*	10.04. O	5248*	02.04. O
A 2	Borstenbach	3818 / 5156		im Bau													
A 2	Bad Oeynhausen	3719 / 5123	0	22090	+18.0	29321	+15.6	10895	5452	28.6	34.2	19787*	Mi 07.04. W	7000*	10.04. O	7356*	02.04. O
A 3	Elten	4103 / 5071	30	5571	+28.6	7580	+27.1	1897	1325	30.6	36.9	4523	Mi 28.04. S	1149	10.04. N	1864	02.04. S
A 3	Hünxe	4306 / 5001	30	7728	+11.4	10633	+10.2	2752	1364	18.5	22.3	5942	Mi 28.04. S	1599	24.04. N	1508	02.04. S
A 3	Oberhausen-Holten	4406 / 5070	30	22742	+17.0	30932	+15.7	9294	4406	23.0	27.7	17592	Di 20.04. S	5590	10.04. S	4071	02.04. N
A 3	AK OB-West (N)	4506 / 5665	9	23535	+11.4	31945	+12.4	9678	4737	21.7	26.0	17910*	Di 20.04. S	6045*	10.04. S	5180	02.04. N
A 3	AK OB-West (S)	4506 / 5667	9	19346	+17.5	26348	+16.1	7587	3847	18.1	21.7	14481	Do 22.04. N	4287	17.04. N	4074	02.04. N
A 3	Breitscheid	4607 / 5002	30	13998	+26.8	19288	+25.8	4873	2447	15.4	18.8	10781	Mi 21.04. S	2957	10.04. N	2126	02.04. S
A 3	AK Breitscheid (S)	4607 / 5065	30	12473	+17.6	17210	+16.5	4265	2154	15.2	18.7	9588	Mi 21.04. S	2546	17.04. N	1862	02.04. N
A 3	AK Hilden (N)	4707 / 5655	0	14129	+10.9	19142	+ 8.8	5551	3137	14.0	16.7	10642*	Mi 21.04. S	3874*	10.04. N	3603*	02.04. N
A 3	AK Hilden (S)	4807 / 5657	0	12200	+16.6	16794	+16.4	4214	2214	12.4	15.0	9458*	Mi 21.04. S	2442*	10.04. N	2105*	02.04. N
A 3	Opladen II	4807 / 5033	30	11572	+14.6	15968	+13.7	4096	1904	13.0	16.2	9113	Mi 21.04. S	2606	10.04. N	1786	02.04. N
A 3	AK Leverkusen (N)	4908 / 5003	30	13829	+16.8	18858	+15.3	5439	2662	13.4	16.4	10478	Mi 21.04. S	3358	10.04. N	2242	02.04. N
A 3	AK Leverkusen (S)	4908 / 5676	30	22448	+15.3	30579	+13.8	9013	4302	16.5	20.4	16717	Di 20.04. S	5365	10.04. N	3673	02.04. N
A 3	Leverkusen	4908 / 5004	30	20167	+12.3	27724	+11.2	7542	3392	15.7	19.6	15116	Di 20.04. S	4664	10.04. N	3224	02.04. N
A 3	Holweide	5008 / 5084		im Bau													
A 3	AD Heumar (N)	5008 / 5672	30	24119	+15.5	33021	+14.4	9568	4146	15.9	19.7	18309	Di 20.04. S	5814	10.04. N	4041	02.04. N
A 3	AD Heumar (S)	5008 / 5673	30	12493	+21.2	16731	+19.8	5944	2734	17.6	21.5	9829	Di 13.04. N	4065	10.04. N	2937	02.04. S
A 3	Siegburg	5109 / 5005		wegen langer Ausfallzeit derzeit keine Schätzung													
A 3	AK BN-Siegburg (N)	5209 / 5058	0	11736	+23.4	15192	+19.7	6677	3590	20.7	25.1	8741*	Mi 07.04. N	4678*	10.04. N	4125*	02.04. N
A 3	AK BN-Siegburg (S)	5209 / 5631	0	12086	+19.2	15684	+15.1	6779	3634	21.1	25.7	8913*	Mi 07.04. N	4833*	10.04. N	4402*	02.04. N
A 3	Bad Honnef/Linz	5309 / 5006	30	11635	+21.7	15618	+20.5	5591	2388	19.9	24.9	8949	Mi 07.04. N	3738	10.04. N	2739	02.04. S

Durchschnittlicher und maximaler Tagesverkehr - Schwerverkehr (SV)

April 2021

Str.-Kl. u. -Nr.	Zst.-Name	TK-/ Zst.- Nr.	GT 2021	Durchschnittlicher Tagesverkehr (DTV)								Maximaler Tagesverkehr					
				Gesamtquerschnitt								Richtungen					
				Mo-So	21/20	Mo-Fr	21/20	Sa	So+Fei	Anteil SV		Mo-Fr		Sa		So+Fei	
Kfz/24h	%	Kfz/24h	%	Kfz/24h	Kfz/24h	Mo-So	Mo-Fr	Kfz/24h	Datum,R	Kfz/24h	Datum,R	Kfz/24h	Datum,R				
A 4	AC-Vetschau	5102 / 5072	30	6542	+26.0	9027	+24.0	2244	1124	37.9	43.5	4961	Do 15.04. O	1317	24.04. W	1858	02.04. O
A 4	Würselen	5102 / 5008	10	7086	+21.0	9808	+19.4	2445	1106	19.5	22.3	5485	Mi 21.04. O	1434*	10.04. W	1850	02.04. O
A 4	AK Aachen (W)	5103 / 5654		wegen langer Ausfallzeit derzeit keine Schätzung													
A 4	AK Aachen (O)	5103 / 5651	28	13072	+31.0	17429	+28.2	6566	2888	23.2	26.3	10065*	Mi 21.04. O	4019	10.04. W	4107	02.04. O
A 4	Buir / Merzenich	5105 / 5082	30	13011	+25.6	17646	+23.8	5937	2278	22.6	26.6	9940	Mi 21.04. O	3765	10.04. W	3467	02.04. O
A 4	AK Kerpen (W)	5106 / 5622	0	14522	+19.7	19616	+17.2	6272	3041	19.1	22.3	11040*	Mi 21.04. O	3627*	10.04. W	4382*	02.04. O
A 4	AK Kerpen (O)	5106 / 5624	30	12591	+13.4	17138	+12.2	5476	2180	15.8	18.6	10042	Di 20.04. W	3468	10.04. W	2986	02.04. O
A 4	Köln-Klettenberg	5007 / 5053	0	16914	+15.6	23285	+15.1	6514	2610	16.5	19.5	12892*	Di 20.04. W	3902*	10.04. W	3030*	02.04. O
A 4	Rheinbr. Rodenkirchen	5107 / 5049	30	21123	+23.8	28733	+22.8	9302	3638	18.0	21.1	16430	Di 20.04. W	5825	10.04. W	3789	02.04. O
A 4	AD Heumar (W)	5008 / 5021	30	16320	+16.9	22105	+15.6	7404	2982	20.7	24.6	12579	Di 20.04. W	4607	10.04. W	3433	02.04. O
A 4	Bensbg.Frankenforst	5008 / 5015	29	7030	+25.9	9904	+25.2	2132	716	11.3	14.3	5779	Do 22.04. O	1266	10.04. W	874	02.04. O
A 4	Engelskirchen	5010 / 5068	30	6864	+30.0	9573	+28.7	2292	885	17.0	21.3	5616	Do 22.04. O	1347	10.04. W	980	02.04. O
A 4	Eckenhagen	5011 / 5034	30	6026	+30.6	8389	+29.2	2054	798	21.1	26.5	4950	Do 22.04. O	1219	10.04. W	900	02.04. O
A 4	Wenden-Dahl	5013 / 5128	27	2301	+17.0	3322	+17.2	445	136	15.5	19.0	1928	Do 22.04. W	302	24.04. O	102	05.04. O
A 30	Werste	3718 / 5151	30	8248		10984		4196	1826	28.2	32.7	7386	Mi 07.04. W	2606	24.04. W	2556	02.04. O
A 30	Rheine-Kanalhafen	3711 / 5157	29	12633		16890		5967	2884	36.5	41.8	10360	Mi 07.04. W	3625	10.04. W	3864	02.04. O
A 30	Hörstel	3711 / 5158	29	12760		17073		6009	2887	34.4	39.3	10407	Mi 07.04. W	3635	10.04. W	3876	02.04. O
A 30	Schierloh	3712 / 5159	29	13067		17507		6095	2912	32.9	37.6	10663	Mi 07.04. W	3706	10.04. W	3871	02.04. O
A 30	Ibbenbüren	3712 / 5112	29	12763	+19.6	17057	+18.3	6092	2896	32.7	37.3	10545	Mi 07.04. W	3715	10.04. W	3831	02.04. O
A 30	Kirchlengern	3817 / 5103	30	9176	+20.4	12298	+19.3	4414	1947	24.9	28.7	8234	Mi 07.04. W	2660	10.04. O	2663	02.04. O
A 31	Ochtrup	3708 / 5160		im Bau													
A 31	Nienborg	3808 / 5161		im Bau													
A 31	Gescher	4008 / 5117	27	5522	+23.0	7742	+21.7	1544	775	19.9	25.1	4440	Mo 19.04. S	962	10.04. N	737	02.04. N
A 31	Lembeck	4207 / 5162	0	5447		7605		1648	786	17.0	21.5	4340*	Mo 19.04. S	1018*	10.04. N	752*	02.04. N
A 31	Hardtbergsee	4307 / 5163		im Bau													
A 31	Kirchhellen (N)	4307 / 5164	0	6463		9047		1873	912	14.2	17.7	5345*	Mo 19.04. S	1127*	10.04. N	880*	02.04. N
A 31	Feldhausen	4307 / 5165	0	6697		9366		1974	949	13.6	16.9	5443*	Mo 19.04. S	1181*	10.04. N	920*	02.04. N
A 33	Bockhorst	3915 / 5127	30	5202		7266		1583	737	22.6	27.6	4061	Mi 14.04. N	1081	10.04. S	777	02.04. S
A 33	Bielefeld-Windflöte	4017 / 5130	27	6925	+25.0	9766	+24.3	1954	770	14.1	17.1	5334	Mi 21.04. S	1284	10.04. N	791	02.04. N
A 33	Bielefeld-Senne	4017 / 5129	29	6853	+12.9	9666	+12.0	1934	756	16.4	20.1	5487	Mi 21.04. S	1250	10.04. N	771	02.04. N
A 33	Paderborn	4118 / 5111	29	7786	+20.5	10868	+19.5	2450	1067	20.2	24.8	6363	Mi 21.04. S	1605	10.04. N	1018	02.04. N
A 40	Straelen (Niederdorf)	4603 / 5073	30	12324	+23.2	16645	+23.0	5097	2741	55.8	61.9	10205	Mi 07.04. W	3573	10.04. W	4363	02.04. O
A 40	Wankum	4603 / 5018	30	12802	+23.8	17298	+23.3	5345	2786	45.8	51.6	10463	Mi 07.04. W	3573	10.04. W	4478	02.04. O
A 40	AK Moers (W)	4505 / 5663	0	13985	+21.2	18832	+20.6	5929	3198	33.6	37.0	11176*	Mi 07.04. W	3962*	10.04. W	4640*	02.04. O
A 40	AK Moers (O)	4505 / 5022	0	11015	+21.9	14949	+22.0	4535	2225	21.4	24.2	8525*	Do 08.04. W	2972*	10.04. W	3324*	02.04. O
A 40	AD Essen-Ost (W)	4508 / 5680	0	4399	+12.8	6122	+12.1	1618	512	7.0	8.3	3429*	Mi 21.04. O	925*	10.04. O	441*	02.04. W
A 40	AD Essen-Ost (O)	4508 / 5681	0	8181	+12.5	11519	+13.0	2534	817	7.4	9.0	6390*	Mi 07.04. W	1467*	10.04. O	731*	02.04. W
A 40	Essen-Kray	4508 / 5037	30	9442	+16.6	13096	+15.9	3514	1214	9.4	11.2	7229	Mi 07.04. W	1970	10.04. W	987	02.04. W
A 40	Bochum	4508 / 5113	17	7668	+12.2	10858	+12.4	2244	650	7.8	9.5	6146	Mi 07.04. W	1284	10.04. W	637	02.04. W
A 40	Bochum-Ruhrpark	4509 / 5154		im Bau													
A 40	Dortmund	4510 / 5343	30	3771	+ 4.3	5242	+ 4.2	1364	473	5.6	6.6	3004	Do 22.04. W	765	10.04. W	373	02.04. W
A 42	AK Kamp-Lintfort (O)	4505 / 5635	30	11153	+33.3	15263	+32.3	4372	1976	26.6	30.7	8957	Mi 07.04. W	2685	10.04. W	2620	02.04. O
A 42	DU Beeckerwerth	4506 / 5063	30	12405		17160		4429	1873	19.0	22.4	10441	Mi 07.04. W	2874	10.04. W	2521	02.04. O
A 42	AK OB-West (O)	4506 / 5024	30	11579	+21.0	16074	+19.9	4003	1646	16.7	19.7	9144	Mi 07.04. W	2139	10.04. W	1811	02.04. O
A 42	AK OB-West (W)	4506 / 5668	30	16362	+21.2	22418	+19.9	6402	2815	21.3	24.9	13824	Mi 07.04. W	4147	17.04. W	2951	02.04. O
A 42	GE-Hessler	4408 / 5115		wegen langer Ausfallzeit derzeit keine Schätzung													
A 42	Wanne-Eickel	4408 / 5116	29	10104	+22.1	14217	+21.5	2985	1141	14.3	17.0	7912*	Do 08.04. O	1642*	17.04. O	1421*	02.04. O
A 42	Bladenhorst	4409 / 5153	0	5811		8210		1436	730	15.1	18.7	4969*	Mi 07.04. W	804*	17.04. O	735*	02.04. O
A 42	Horsthausen	4409 / 5166	0	3667		5146		1054	478	6.9	8.1	5345*	Do 08.04. O	1034*	17.04. O	799*	02.04. O
A 43	Albachten	4011 / 5109	0	7459	+ 1.0	10491	+ 2.0	2209	853	14.3	17.2	5686*	Di 27.04. S	1364*	10.04. N	840*	02.04. N
A 43	Bergbossendorf	4208 / 5131		im Bau													
A 43	Recklinghausen-West	4409 / 5132		wegen langer Ausfallzeit derzeit keine Schätzung													
A 43	Herne	4409 / 5107	0	7427		10494		2067	778	9.8	11.8	5622*	Mo 19.04. S	1287*	10.04. N	600*	02.04. S
A 43	Bochum-Laer	4509 / 5133		im Bau													
A 43	Sprockhövel	4609 / 5108	29	4530	+ 8.9	6405	+ 8.1	1310	429	9.3	11.4	4131	Do 22.04. N	780	10.04. S	359	02.04. N
A 44	AC-Lichtenbusch	5202 / 5074	30	8208	+54.3	10717	+51.9	4944	2020	42.1	47.5	6221	Mi 07.04. W	3162	10.04. W	3206	02.04. O
A 44	Aachen-Brand	5202 / 5077	30	9151	+53.0	12039	+50.7	5333	2072	26.4	30.0	6961	Mi 14.04. W	3371	10.04. W	3207	02.04. O
A 44	AK Aachen (S)	5203 / 5020	30	7430		9576		4667	2119	21.6	24.5	6349	Mi 21.04. O	2854	10.04. O	3051	02.04. O

Herausgeber:

Landesbetrieb Straßenbau Nordrhein-Westfalen, Landesmobilitätszentrale, Bonner Straße 67, 51379 Leverkusen
Die Autobahn GmbH des Bundes, NL Rheinland, GB Verkehrszentrale Leverkusen, Bonner Straße 65, 51379 Leverkusen
DTV-Verkehrsconsult GmbH, Pascalstraße 53, 52076 Aachen

Auswertung:

Durchschnittlicher und maximaler Tagesverkehr - Schwerverkehr (SV)

April 2021

Str.-Kl. u. -Nr.	Zst.-Name	TK-/ Zst.- Nr.	GT 2021	Durchschnittlicher Tagesverkehr (DTV)						Maximaler Tagesverkehr							
				Gesamtquerschnitt						Richtungen							
				Mo-So Kfz/24h	21/20 %	Mo-Fr Kfz/24h	21/20 %	Sa Kfz/24h	So+Fei Kfz/24h	Anteil SV		Mo-Fr		Sa		So+Fei	
A 44	AK Aachen (N)	5103 / 5650		wegen langer Ausfallzeit derzeit keine Schätzung													
A 44	Jülich-Mersch	5004 / 5017	30	5757	+29.4	7916	+26.8	2371	820	20.5	24.8	4524	Di 13.04. W	1469	10.04. W	1097	02.04. O
A 44	Neersen	4705 / 5078	30	5723	+12.0	8042	+11.8	1910	536	11.8	13.8	4460	Mi 21.04. O	1089	10.04. O	446	02.04. O
A 44	AK Neersen (N)	4705 / 5081	30	5706	+10.6	8014	+10.2	1900	554	11.4	13.4	4416	Mi 21.04. O	1079	10.04. O	456	02.04. W
A 44	Ilverich	4706 / 5079	30	6010	+15.2	8508	+15.0	1634	603	10.7	12.8	4764	Mi 28.04. W	939	10.04. W	603	02.04. W
A 44	Ratingen-Schwarzbach	4706 / 5097	29	1735	+ 8.2	2478	+ 8.9	405	144	8.2	10.0	1518	Do 29.04. W	264	10.04. W	145	02.04. W
A 44	Birth (Tunnel Velbert)	4608 / 5067		wegen langer Ausfallzeit derzeit keine Schätzung													
A 44	Langenberg	4608 / 5066	30	1196	+14.8	1643	+13.9	488	176	4.8	5.6	923	Di 06.04. W	273	24.04. W	120	18.04. W
A 44	Witten	4509 / 5134		im Bau													
A 44	Unna-Süd	4412 / 5135	0	14285	+25.9	19974	+25.5	4481	1855	20.7	26.1	11385	Mi 21.04. W	2773*	10.04. W	1948	02.04. O
A 44	Soest	4414 / 5110	29	11897	+18.4	16462	+17.3	4269	1767	26.3	32.8	9512	Mi 07.04. W	2733	10.04. W	2005	02.04. O
A 44	Lichtenau-Blankenrode	4419 / 5136	28	14218	+20.3	19531	+19.5	5560	2280	35.2	43.6	11470	Mi 07.04. W	3843	10.04. W	2392	02.04. O
A 45	Dortmund-Mengede-West	4410 / 5138	29	10053	+39.5	14213	+39.1	2913	946	17.2	20.6	8161	Mi 14.04. S	1704	24.04. N	1002	02.04. N
A 45	Dortmund-Martens	4410 / 5139	29	6840	+ 5.7	9736	+ 5.5	1784	556	12.4	15.0	7129	Di 27.04. N	1354	24.04. N	643	02.04. N
A 45	Dortmund-Eichlinghofen	4510 / 5146	29	6872	+ 26.0	9758	+25.4	1853	599	14.5	17.5	5989	Di 27.04. N	1228	10.04. N	644	02.04. N
A 45	Dortmund Süd	4511 / 5104	30	8800	+22.7	12462	+22.0	2459	822	13.9	17.0	7611	Di 27.04. N	1676	10.04. N	940	02.04. N
A 45	Schwerte-Wandhofen	4511 / 5140	30	12414	+11.9	17507	+11.3	3582	1323	17.8	22.3	10057	Mi 21.04. S	2412	10.04. N	1340	02.04. N
A 45	Kalve	4712 / 5169	0	11002		15417		3613	1209	26.5	32.3	9172*	Mi 21.04. S	2408*	10.04. N	1234*	02.04. N
A 45	Lüdenscheid Nord	4711 / 5105	0	12441	+12.7	17112	+11.6	4470	2185	35.7	45.0	9917*	Mi 21.04. S	2838*	10.04. N	2605*	02.04. N
A 45	Freudenberg	5113 / 5106	29	11645	+21.8	16195	+21.2	4076	1524	25.7	32.3	9531	Mi 14.04. S	2863	10.04. N	1704	02.04. N
A 46	Dremmen	4903 / 5075	30	2887	+18.0	4065	+17.4	860	310	10.1	11.9	2215	Di 13.04. W	506	17.04. W	336	02.04. O
A 46	Hochneukirch	4904 / 5041	30	12474		17068		4714	2333	21.7	25.3	9609	Mi 28.04. O	2935	10.04. W	2696	02.04. O
A 46	Neuss-Holzheim	4805 / 5016	30	10013	+22.3	13875	+20.2	3666	1371	16.7	20.1	7795	Mi 07.04. W	2180	10.04. W	1451	02.04. O
A 46	AK Neuss Süd (O)	4806 / 5686		wegen langer Ausfallzeit derzeit keine Schätzung													
A 46	Düsseldorf-Flehe	4806 / 5040	30	12699	+23.0	17706	+21.8	4352	1571	18.3	21.9	9521	Mi 21.04. O	2521	10.04. W	1587	02.04. O
A 46	AK Hilden (W)	4807 / 5658	30	12458	+ 6.9	17375	+ 6.5	4100	1642	12.6	15.2	9647	Mi 21.04. O	2487	10.04. O	1635	02.04. O
A 46	AK Hilden (O)	4807 / 5023		wegen langer Ausfallzeit derzeit keine Schätzung													
A 46	W-Sonnborn	4708 / 5045	30	11027	+12.2	15211	+10.6	4252	1600	14.0	17.0	8455	Do 29.04. O	2467	10.04. O	1499	02.04. O
A 46	W-Oberbarmen	4609 / 5044	30	10321	+20.6	14290	+19.0	3856	1400	16.6	20.1	7907	Di 13.04. W	2312	10.04. W	1383	02.04. O
A 46	Hagen-Hohenlimburg	4611 / 5141	29	3617	+13.6	5184	+13.4	796	272	9.3	11.2	2956	Do 22.04. O	456	17.04. O	218	02.04. O
A 46	Oeventrop	4614 / 5149	29	2230	+15.8	3219	+15.3	446	124	12.8	16.1	1777	Di 27.04. W	274	10.04. W	94	02.04. O
A 46	Freienohl	4614 / 5150	29	2160	+14.5	3115	+13.9	452	116	12.6	15.7	1743	Di 27.04. W	255	10.04. O	84	05.04. O
A 46	Meschede	4615 / 5119	29	1877	+18.1	2698	+17.3	416	117	12.1	15.0	1535	Do 22.04. O	261	10.04. O	102	02.04. O
A 52	Elmpt	4702 / 5260	30	1867	+19.2	2563	+15.7	770	277	28.0	35.8	1457	Di 13.04. W	994	10.04. O	402	02.04. O
A 52	Schwalmtal	4703 / 5046	29	2635	+12.1	3595	+ 8.9	1146	426	12.5	15.1	1991	Fr 23.04. W	1204	10.04. O	460	02.04. O
A 52	Willich-Schiefbahn	4705 / 5085	30	4210	+17.9	5954	+18.2	1188	409	10.1	12.0	3363	Mi 28.04. W	716	10.04. O	466	02.04. O
A 52	Lintorf	4607 / 5027	28	6652	+21.4	9274	+21.1	2194	885	8.8	10.6	5285	Mi 28.04. W	1318	10.04. W	726	02.04. W
A 52	AK Breitscheid (W)	4607 / 5637	16	7733	+21.5	10871	+21.1	2296	897	8.6	10.5	6211	Mi 28.04. W	1359	10.04. O	689*	02.04. W
A 52	AK Breitscheid (O)	4607 / 5639	30	5347	+11.9	7449	+11.3	1876	651	6.6	8.1	4289	Mi 28.04. W	1055	10.04. W	549	02.04. W
A 52	Essen-Bredene	4507 / 5028		wegen langer Ausfallzeit derzeit keine Schätzung													
A 52	AD Essen Ost (S)	4508 / 5043	0	3868	+14.8	5504	+16.2	998	328	8.1	10.1	3033*	Do 22.04. O	585*	10.04. O	262*	02.04. W
A 52	Gelsenkirchen-Polsum	4308 / 5142	29	6039	+19.6	8419	+19.4	2038	770	17.2	20.2	4739	Di 27.04. O	1278	10.04. W	776	02.04. O
A 57	Hommersum	4302 / 5050	30	3128	+16.8	4427	+16.0	737	392	38.0	44.0	2526	Do 08.04. N	413	10.04. N	640	02.04. S
A 57	Rheinberg	4405 / 5019	30	4723	+12.2	6626	+11.6	1373	613	13.9	17.0	3621	Mi 28.04. N	806	10.04. N	596	02.04. S
A 57	AK Kamp-Lintfort (N)	4505 / 5064	30	7503	+14.6	10442	+13.6	2476	1058	14.8	17.7	6047	Do 29.04. S	1451	10.04. S	934	02.04. S
A 57	AK Kamp-Lintfort (S)	4505 / 5636	30	12444	+32.6	17065	+31.7	4786	2145	21.3	24.7	10120	Mi 07.04. S	2970	10.04. S	2697	02.04. N
A 57	AK Moers (N)	4505 / 5660	0	13087	+18.2	18107	+18.5	4434	2123	23.1	26.0	10211*	Di 20.04. S	2585*	10.04. S	2283*	02.04. N
A 57	AK Moers (S)	4505 / 5662	0	10156	+12.9	14072	+12.3	3491	1546	15.9	19.3	7378*	Do 29.04. N	1951*	24.04. N	1533*	02.04. S
A 57	Meerbusch-Bovert	4705 / 5088	30	9858	+12.8	13935	+12.7	2733	1016	13.7	16.7	7573	Mi 14.04. S	1592	10.04. N	942	02.04. N
A 57	Neuss-Büttgen	4805 / 5052	0	12928	+16.0	17891	+15.6	4508	2002	13.0	15.9	9514*	Mi 14.04. S	2778*	10.04. N	1806*	02.04. S
A 57	Neuss-West	4806 / 5602	0	13709	+17.8	18984	+17.0	4814	2056	13.0	15.6	11145*	Mi 28.04. N	2934*	10.04. N	1838*	02.04. N
A 57	Neuss West (S)	4806 / 5670	30	15965	+18.0	22151	+16.9	5530	2302	14.9	17.9	12163	Mi 14.04. S	3120	10.04. N	2141	02.04. S
A 57	AD Neuss (N)	4806 / 5030	30	4386	+ 8.1	6294	+ 8.2	984	294	10.5	12.5	3454	Di 20.04. N	607	24.04. N	277	02.04. N
A 57	AD Neuss (S)	4806 / 5014	30	15505	+19.0	21493	+17.8	5443	2254	15.8	19.0	11791	Mi 14.04. S	3167	10.04. N	2070	02.04. S
A 57	AK Neuss-Süd (N)	4806 / 5601	30	13428	+20.6	18688	+19.5	4484	1859	15.9	19.3	10378	Mi 14.04. S	2665	10.04. N	1881	02.04. S
A 57	AK Neuss-Süd (S)	4806 / 5061	28	10268	+14.0	14311	+13.3	3270	1454	15.9	19.4	7876	Mi 14.04. S	1857	10.04. N	1176	02.04. S
A 57	Köln-Longerich	5007 / 5087		im Bau													
A 59	Walsum	4406 / 5069	30	1186	+ 9.4	1619	+ 9.6	547	168	4.1	4.9	1067	Do 22.04. N	397	24.04. N	154	02.04. N

Durchschnittlicher und maximaler Tagesverkehr - Schwerverkehr (SV)

April 2021

Str.-Kl. u. -Nr.	Zst.-Name	TK-/ Zst.- Nr.	GT 2021	Durchschnittlicher Tagesverkehr (DTV)								Maximaler Tagesverkehr						
				Gesamtquerschnitt								Richtungen						
				Mo-So	21/20	Mo-Fr	21/20	Sa	So+Fei	Anteil SV		Mo-Fr		Sa		So+Fei		
Kfz/24h	%	Kfz/24h	%	Kfz/24h	Kfz/24h	Mo-So	Mo-Fr	Kfz/24h	Datum,R	Kfz/24h	Datum,R	Kfz/24h	Datum,R					
A 59	Duisburg Süd	4606 / 5062	23	2394	+ 8.6	3415	+ 8.0	592	194	6.7	8.0	1863	Mi 28.04. N	348*	10.04. S	122*	02.04. S	
A 59	Düsseldorf-Urdenbach	4807 / 5090	30	3257	+53.9	4629	+54.1	824	304	7.4	8.8	3019	Fr 09.04. N	453	10.04. S	265	02.04. N	
A 59	Langenfeld	4907 / 5007	30	2523	+15.0	3501	+13.2	857	371	6.5	7.7	2175	Mi 14.04. S	472	10.04. N	317	02.04. N	
A 59	AK Heumar (Flughfn.)	5008 / 5674	28	6299	+15.1	8695	+14.2	2310	971	10.8	13.7	4793	Do 15.04. S	1344	10.04. N	823	02.04. N	
A 59	Flughafen Köln/Bonn	5108 / 5089	30	8847		12175		3337	1428	9.6	11.7	6581	Do 15.04. S	1916	24.04. N	1209	02.04. S	
A 59	AD St. Augustin (N)	5208 / 5057	30	7068	+ 8.5	9662	+ 6.9	2812	1261	8.6	10.4	5486	Do 15.04. S	1695	10.04. N	1090	02.04. N	
A 59	AD St. Augustin (S)	5208 / 5628	0	7803	+16.1	10722	+14.4	3179	1155	8.0	9.7	6041	Di 20.04. N	1973*	24.04. S	880	02.04. N	
A 59	AD Bonn-Beuel (N)	5208 / 5056	30	8077	+13.4	11123	+13.0	3162	1199	8.4	10.2	6300	Di 20.04. N	1822	10.04. N	949	02.04. N	
A 59	AD Bonn-Beuel (S)	5208 / 5633	30	3544	+11.2	4917	+10.2	1377	412	5.0	6.0	2664	Do 22.04. N	771	10.04. S	262	02.04. S	
A 59	AK Bonn Ost (N)	5208 / 5625	0	2063	+ 3.2	2871	+ 1.8	785	223	4.0	4.8	1671*	Do 22.04. N	462*	10.04. N	161	02.04. S	
A 61	Schwanenhaus	4603 / 5076	30	8217	+17.4	11098	+16.7	3162	1983	46.4	52.1	6388	Mi 28.04. S	2114	10.04. N	2784	02.04. S	
A 61	MG-Wickrath	4804 / 5042	30	10490	+13.4	14273	+12.8	4219	2063	19.9	22.6	8358	Mi 28.04. S	2655	10.04. N	2385	02.04. S	
A 61	AK Kerpen (N)	5106 / 5059	30	9976	+10.3	13468	+10.2	4289	2129	20.5	23.7	7523	Do 22.04. N	2844	10.04. N	2263	02.04. N	
A 61	AK Kerpen (S)	5106 / 5621	30	10661	+10.2	14361	+ 9.2	4790	2241	27.3	31.4	8338	Mi 21.04. S	3217	10.04. N	2580	02.04. S	
A 61	Miel	5307 / 5080	30	12226	+16.6	16495	+15.2	5401	2548	31.6	38.8	9387	Di 13.04. S	3759	10.04. N	2728	02.04. S	
A 445	Wickede	4413 / 5167	29	5354		7743		1011	289	17.7	22.2	4132	Do 22.04. S	563	24.04. N	213	02.04. S	
A 445	Werl-West	4413 / 5137	29	4012	+ 4.0	5774	+ 4.2	853	244	23.4	27.8	3744	Mi 21.04. S	489	10.04. S	250	02.04. S	
A 448	Bochum-Hamme	4509 / 5152		im Bau														
A 448	Bochum (W)	4509 / 5168		im Bau														
A 524	Ratingen	4607 / 5039		wegen langer Ausfallzeit derzeit				keine Schätzung										
A 535	W-Saurenhaus	4708 / 5248	30	2361	+18.2	3371	+18.0	595	169	7.2	8.7	1872	Do 29.04. S	315	24.04. S	117	18.04. S	
A 535	Velbert Nord	4608 / 5249	30	1382	+14.0	1960	+14.0	396	112	4.8	5.8	1070	Mi 14.04. S	210	17.04. N	73	18.04. S	
A 544	AK Aachen (SW)	5103 / 5653		wegen langer Ausfallzeit derzeit				keine Schätzung										
A 553	Bliesheim	5207 / 5029	30	3708	+ 3.1	5068	+ 2.3	1540	619	13.9	16.1	2822	Do 15.04. N	969	10.04. N	526	02.04. S	
A 555	Godorf	5107 / 5036	30	4261	+ 4.3	5929	+ 4.2	1426	591	7.0	8.5	3364	Di 20.04. S	769	24.04. N	435	02.04. N	
A 559	Gremberghoven	5008 / 5086		im Bau														
A 560	AD St. Augustin (O)	5208 / 5629	30	5944	+15.9	8175	+14.8	2298	939	7.3	8.8	4547	Mi 28.04. W	1360	10.04. W	738	02.04. W	
A 560	AK BN-Siegburg (W)	5209 / 5632	30	4452	+15.3	6159	+13.8	1604	661	8.2	9.9	4325	Do 15.04. O	921	24.04. O	584	02.04. O	
A 560	AK BN-Siegburg (O)	5209 / 5630	30	2787	+ 2.0	3946	+ 1.7	817	236	6.1	7.3	2196	Mi 14.04. W	471	10.04. W	166	02.04. W	
A 560	Hennef	5209 / 5051	30	1967	+ 6.1	2824	+ 5.8	466	110	5.3	6.6	1553	Do 22.04. W	282	10.04. W	78	05.04. W	
A 562	AK Bonn Ost (W)	5208 / 5055	0	1328	+ 2.5	1855	+ 2.0	444	160	3.0	3.5	1101*	Do 29.04. O	279	10.04. W	118*	02.04. O	
A 562	AK Bonn-Ost (O)	5208 / 5626	30	161	- 0.6	221	- 0.9	69	24	2.2	2.6	173	Do 29.04. O	53	24.04. O	25	02.04. O	
A 565	AD Bonn-Beuel (W)	5208 / 5634	30	7475	+12.2	10311	+11.9	2888	1079	9.0	10.8	5854	Mi 21.04. N	1717	10.04. N	867	02.04. N	
A 565	Meckenheim-Merl	5308 / 5013	30	4398	+19.3	6041	+18.1	1692	728	14.0	17.5	3370	Do 15.04. N	1115	17.04. N	697	02.04. N	

Herausgeber:

Landesbetrieb Straßenbau Nordrhein-Westfalen, Landesmobilitätszentrale, Bonner Straße 67, 51379 Leverkusen
Die Autobahn GmbH des Bundes, NL Rheinland, GB Verkehrszentrale Leverkusen, Bonner Straße 65, 51379 Leverkusen

Auswertung:

DTV-Verkehrsconsult GmbH, Pascalstraße 53, 52076 Aachen

Durchschnittlicher und maximaler Tagesverkehr - Schwerverkehr (SV)

April 2021

Str.-Kl. u. -Nr.	Zst.-Name	TK-/ Zst.- Nr.	GT 2021	Durchschnittlicher Tagesverkehr (DTV)								Maximaler Tagesverkehr					
				Gesamtquerschnitt								Richtungen					
				Mo-So Kfz/24h	21/20 %	Mo-Fr Kfz/24h	21/20 %	Sa Kfz/24h	So+Fei Kfz/24h	Anteil SV		Mo-Fr		Sa		So+Fei	
						Mo-So	Mo-Fr	Kfz/24h	Datum,R	Kfz/24h	Datum,R	Kfz/24h	Datum,R				
	<i>Bundesstraßen</i>																
B 1	AC-Vaalsequartier	5202 / 5253	30	269	+51.1	318	+47.9	231	131	4.0	4.6	228	Do 15.04. O	178	24.04. O	113	25.04. O
B 1	Horn 2	4119 / 5339	30	925	-9.0	1315	-9.0	258	68	9.0	11.3	798	Mi 21.04. O	143	10.04. O	55	02.04. W
B 7	Warburg West	4520 / 5331	0	686	-3.0	969	-3.2	208	58	5.7	6.9	584*	Di 20.04. W	119*	10.04. O	56*	02.04. W
B 7	Düsseldorf-Heerdt	4706 / 5031	30	2235	+3.9	3129	+4.1	762	234	3.8	4.5	1831	Do 15.04. O	479	17.04. O	187	18.04. O
B 8	Elten (B)	4002 / 5254	30	70	+16.7	88	+7.3	32	33	6.4	8.2	97	Do 01.04. O	32	03.04. O	42	02.04. O
B 9	Kranenburg	4102 / 5255	30	273	+46.0	351	+44.4	157	92	5.1	6.3	232	Fr 30.04. N	100	17.04. S	135	02.04. S
B 9	Geldern (O)	4403 / 5251	30	1101	+2.7	1501	+3.4	387	242	15.5	18.0	926	Mi 21.04. S	259	24.04. S	250	05.04. N
B 9	Krefeld-Hüls	4604 / 5275	30	408	+7.4	574	+8.5	126	43	4.7	5.7	341	Do 22.04. S	76	24.04. S	38	25.04. O
B 9	Dormagen	4806 / 5267	30	1160	-1.5	1633	-0.7	360	118	11.5	13.8	946	Do 08.04. N	217	10.04. N	89	02.04. S
B 9	Goch (S)	4302 / 5240	30	1356	+12.3	1889	+12.0	400	216	12.5	14.9	1070	Do 29.04. S	220	24.04. N	260	02.04. N
B 42	AK Bonn Ost (S)	5208 / 5627	0	1528	+12.6	2109	+11.8	594	213	3.8	4.6	1134*	Di 13.04. S	375	17.04. N	151	25.04. N
B 51	Ostbevern	3913 / 5329	30	603	-4.6	840	-5.0	212	76	7.6	9.1	485	Do 01.04. N	128	17.04. N	69	05.04. S
B 51	Telgte	4012 / 5330	30	1171	-2.6	1645	-2.4	363	127	7.7	9.4	893	Mi 28.04. N	207	17.04. N	93	02.04. N
B 51	Tondorf (S)	5506 / 5236	27	2874	+6.8	3741	+5.6	1602	832	21.4	25.5	2196	Di 27.04. S	915	10.04. S	719	02.04. S
B 51	Dahlem	5605 / 5235	30	1632	-38.8	2070	-40.7	950	627	33.0	42.5	2102	Do 01.04. S	884	10.04. S	754	02.04. S
B 54	Gronau-Amtsvenn	3807 / 5313	0	1730		2494		278	153	24.7	33.6	1679*	Do 22.04. S	191*	17.04. N	157*	02.04. S
B 54	Altenberge 2	3910 / 5338	30	2964	-6.5	4203	-5.2	801	274	11.7	13.8	2325	Do 29.04. N	490	17.04. N	301	02.04. N
B 54	Drensteinfurt (N)	4111 / 5348	30	400	+5.3	557	+5.1	182	24	5.5	6.5	428	Di 06.04. N	107	03.04. S	27	02.04. S
B 54	Ascheberg-Herbern	4212 / 5370	30	106	+5.0	150	+7.1	36	7	5.1	6.1	443	Mo 19.04. N	24	24.04. N	7	02.04. N
B 54	Werne-Langern	4311 / 5371	30	515	+25.6	713	+29.6	202	61	7.3	8.3	477	Mo 19.04. N	119	10.04. N	44	25.04. N
B 54	Dortmund-Brechten	4410 / 5318	0	1842	+48.5	2660	+47.3	407	72	9.5	11.6	1613*	Di 20.04. S	242*	17.04. S	65*	02.04. S
B 54	Kierspe-Volme	4811 / 5372	30	309	+72.6	438	+71.8	104	15	5.0	5.9	306	Mi 14.04. N	85	10.04. N	13	11.04. O
B 54	Meinerzhagen	4811 / 5304	11	871	155	1262	170	138	54	9.5	11.1	766	Do 15.04. N	128	03.04. N	53	02.04. N
B 54	Olpe-Altenkleusheim	4913 / 5373	30	198	+24.5	282	+22.6	60	10	4.6	5.6	169	Mi 14.04. S	47	24.04. N	8	02.04. N
B 54	Kreuztal-Buschhütten	5013 / 5374	30	1803	+17.4	2598	+18.1	368	109	7.0	8.6	1507	Do 22.04. N	216	10.04. N	83	05.04. S
B 55	Warstein Süd	4516 / 5375	30	700	+10.1	1018	+10.1	121	25	11.0	13.4	623	Do 22.04. O	77	10.04. O	23	02.04. W
B 55	Grevenbrück	4814 / 5342	30	493	+6.5	714	+5.9	90	23	10.6	13.0	407	Mi 14.04. W	65	10.04. W	16	02.04. O
B 55	Bergneustadt	4912 / 5264	30	510	+13.3	724	+14.0	149	38	4.9	6.0	414	Do 22.04. O	84	10.04. O	25	05.04. O
B 55	Derschlag	5011 / 5223	30	898	+17.4	1293	+17.3	198	50	6.6	7.9	715	Do 29.04. W	123	24.04. W	36	25.04. O
B 55	Elsdorf	5005 / 5247	30	879	-4.5	1185	-3.9	424	161	10.2	11.8	773	Di 27.04. W	239	17.04. O	103	02.04. W
B 56	Siegburg-Stallberg	5109 / 5220	30	718	+5.1	978	+4.0	364	88	3.4	4.0	574	Mo 19.04. W	218	17.04. W	63	02.04. W
B 56	Swisttal-Buschhoven	5208 / 5274	30	488	-20.8	683	-21.4	162	56	3.7	4.5	419	Di 27.04. W	93	17.04. W	34	02.04. W
B 57	Menzeler Heide (N)	4405 / 5229	30	412	+6.7	578	+7.0	145	36	4.6	5.7	613	Do 29.04. S	106	17.04. S	32	02.04. S
B 57	Mönchengladb.-Rheindahlen	4804 / 5273	30	691	+23.4	970	+21.6	262	46	7.4	8.8	618	Do 15.04. N	167	17.04. N	50	02.04. N
B 57	Alsdorf-Ofden	5102 / 5213	30	502	+3.9	680	+4.1	226	96	3.2	3.7	402	Fr 23.04. N	136	24.04. S	53	11.04. N
B 57	Aachen-Köpfchen	5202 / 5263	22	130	+10.2	159	+6.0	91	59	2.3	2.5	107	Fr 23.04. N	65	24.04. N	50	02.04. N
B 58	Dorsten (O)	4207 / 5316	30	1541	+8.7	2182	+9.1	424	147	12.9	16.0	1208	Mo 12.04. W	249	17.04. O	129	02.04. O
B 58	Lüdinghausen-West	4210 / 5360	29	579	-3.8	811	-5.1	248	29	5.5	6.8	496	Do 01.04. O	167	03.04. O	25	02.04. O
B 58	Ascheberg West	4210 / 5376	30	418	-23.0	590	-23.7	151	23	8.5	10.6	446	Do 15.04. W	129	03.04. W	21	02.04. O
B 58	Geldern (N)	4403 / 5252	30	633	+6.2	864	+6.4	276	103	7.8	9.0	495	Mi 21.04. O	145	10.04. W	80	02.04. W
B 58	Menzeler Heide (W)	4405 / 5230	30	1274	+6.8	1818	+7.6	302	109	10.6	12.9	1022	Do 08.04. W	162	03.04. W	93	02.04. W
B 58	Straelen 2 (Bundesstr.)	4503 / 5257	20	464	+2.4	627	+3.0	166	122	17.7	20.3	375*	Mi 21.04. W	108	24.04. O	145	02.04. W
B 59	Pulheim	4906 / 5214	30	1115	+14.1	1582	+15.3	307	99	7.1	8.6	971	Mi 21.04. O	198	10.04. O	109	02.04. O
B 61	Petershagen 2	3619 / 5336	30	1258	-2.6	1790	-3.1	304	119	14.6	18.0	1015	Mo 19.04. S	181	24.04. N	94	02.04. N
B 61	Barkhausen	3719 / 5368	30	1297	+28.2	1860	+28.5	288	93	6.3	7.5	1168	Do 29.04. N	169	24.04. S	65	25.04. S
B 61	Ostwestfalendamm	3917 / 5386	29	2414	+13.0	3411	+12.8	752	199	3.9	4.6	1924	Do 29.04. N	397	10.04. S	125	02.04. N
B 61	Linteler See	4116 / 5377	30	1438	+71.0	1986	+65.4	542	210	11.2	13.8	2009	Do 15.04. N	532	10.04. N	263	02.04. N
B 62	Netphen-Afholderbach	5014 / 5354	30	292	+27.0	418	+27.1	76	19	8.6	10.6	265	Do 15.04. O	48	24.04. W	19	05.04. O
B 63	Hamm-Heessen	4212 / 5361	28	298	+1.7	416	+2.2	120	22	3.5	4.2	283	Mo 19.04. N	98	03.04. N	19	02.04. S
B 63	Drensteinfurt	4212 / 5302	30	245	-5.8	339	-6.9	104	23	4.7	5.5	314	Mo 19.04. N	62	17.04. N	20	02.04. S
B 64	Bad Driburg Süd	4220 / 5378	0	736	+13.8	1047	+12.7	207	50	9.6	11.6	683	Mi 21.04. W	126*	24.04. O	35	25.04. W
B 64	Delbrück-West	4217 / 5355	30	1260	+1.8	1760	+1.8	425	152	14.7	17.7	985	Do 15.04. O	263	24.04. O	128	05.04. O
B 66	Bl-Hillegossen	4017 / 5337	30	2868	-7.5	4050	-6.8	990	182	10.3	12.3	2180	Mi 21.04. O	572	10.04. W	231	02.04. W
B 68	Halle-Gartnisch	3916 / 5303	30	184	-32.4	249	-32.7	89	32	2.2	2.6	160	Do 15.04. S	52	24.04. N	22	25.04. S
B 68	Lichtenau	4319 / 5351	30	381	+3.0	535	+3.1	115	48	5.1	6.1	323	Do 22.04. S	76	17.04. S	41	02.04. S
B 70	Heek Ost	3808 / 5379	29	455	+7.6	637	+8.9	161	48	9.7	11.6	366	Mi 28.04. N	96	03.04. N	54	02.04. N

Durchschnittlicher und maximaler Tagesverkehr - Schwerverkehr (SV)

April 2021

Str.-Kl. u. -Nr.	Zst.-Name	TK-/ Zst.- Nr.	GT 2021	Durchschnittlicher Tagesverkehr (DTV)						Maximaler Tagesverkehr							
				Gesamtquerschnitt						Richtungen							
				Mo-So	21/20	Mo-Fr	21/20	Sa	So+Fei	Anteil SV		Mo-Fr		Sa		So+Fei	
Kfz/24h	%	Kfz/24h	%	Kfz/24h	Kfz/24h	Mo-So	Mo-Fr	Kfz/24h	Datum,R	Kfz/24h	Datum,R	Kfz/24h	Datum,R				
B 70	Vreden-Süd	3906 / 5362	30	573	- 1.4	806	- 1.7	188	52	9.3	11.0	495	Mi 28.04. N	117	10.04. S	62	02.04. S
B 70	Lünten	3907 / 5380	30	337	-18.4	478	-19.0	101	26	9.3	11.3	361	Mo 26.04. N	71	24.04. N	29	02.04. N
B 70	Raesfeld West	4206 / 5381	30	145	- 1.4	197	- 3.0	90	9	6.5	8.1	126	Mi 28.04. S	62	24.04. N	7	02.04. S
B 83	Beverungen-Wehrden	4222 / 5382	30	573	+29.1	824	+28.5	126	31	9.2	11.4	524	Do 08.04. S	78	24.04. N	22	11.04. S
B 219	Greven (N)	3811 / 5350	30	1006	+ 1.8	1426	+ 1.8	282	86	11.5	14.0	776	Do 15.04. S	163	10.04. N	71	02.04. S
B 220	Emmerich	4103 / 5258	30	1330	+52.9	1855	+50.7	283	278	16.3	19.9	1071	Mi 28.04. N	157	24.04. S	672	02.04. S
B 221	Brüggen (N)	4703 / 5432	30	564	- 2.9	788	- 2.4	208	53	4.9	6.0	466	Do 15.04. S	121	03.04. S	46	02.04. N
B 221	Arsbeck	4803 / 5276	30	236	-12.9	333	-13.5	76	20	4.5	5.6	221	Fr 16.04. N	54	17.04. N	15	02.04. N
B 221	Heinsberg	4902 / 5259	30	861	+ 5.3	1214	+ 5.8	272	77	6.4	7.5	734	Do 15.04. S	159	24.04. N	65	02.04. S
B 224	Bottrop	4407 / 5344	30	2283	+18.5	3249	+19.1	636	159	6.5	7.8	1881	Mi 21.04. N	340	24.04. S	150	02.04. S
B 226	Gedern	4510 / 5272	30	236	+ 5.8	334	+ 5.0	74	16	2.6	3.2	221	Mi 28.04. W	47	03.04. W	14	18.04. W
B 226	Wanne-Eickel Ost	4409 / 5364	30	949	+43.6	1318	+45.0	348	119	4.7	5.5	836	Mo 26.04. O	196	24.04. O	85	25.04. W
B 229	Delecke 2	4514 / 5334	30	146	+ 3.5	208	+ 6.1	38	11	3.8	5.2	135	Do 22.04. W	22	17.04. O	10	02.04. W
B 229	Lüdensing-Brügge	4711 / 5321	30	729	+21.9	1041	+21.5	186	51	5.8	6.9	636	Do 22.04. O	116	17.04. W	40	25.04. W
B 229	Solingen	4808 / 5203	30	625	+11.0	872	+11.5	224	72	5.8	7.1	496	Do 15.04. O	142	24.04. O	51	11.04. O
B 230	Holzheim	4805 / 5238	30	675	+ 7.8	936	+ 8.2	238	98	7.6	9.0	538	Mi 21.04. O	132	24.04. W	67	05.04. O
B 235	Datteln	4210 / 5345	30	648	+ 6.8	905	+ 7.4	263	49	5.7	7.0	532	Do 29.04. N	152	17.04. N	41	02.04. S
B 236	Dortmund-Wambeldorf	4411 / 5365	0	6930	+ 7.3	9693	+ 7.5	2498	676	11.7	13.9	5790*	Mi 21.04. S	1476*	17.04. N	663*	02.04. N
B 236	Dortmund-Berghofen	4511 / 5352	30	1451	-26.4	2039	-26.4	518	111	6.5	7.9	1784	Mi 21.04. S	407	10.04. S	113	02.04. S
B 236	Plettenberg-Ohle	4712 / 5309	30	582	+20.7	828	+20.7	150	50	10.8	12.9	486	Mi 07.04. S	101	10.04. S	39	02.04. S
B 236	Altenhudem	4814 / 5383	30	581	+13.9	837	+13.9	132	28	4.6	5.5	493	Do 29.04. S	73	10.04. S	19	02.04. S
B 236	Gleidorf (O)	4815 / 5310	30	347		478		144	45	7.2	8.7	292	Fr 16.04. N	90	03.04. N	37	02.04. S
B 236	Schmallenberg	4815 / 5367	29	349	+10.4	502	+11.6	80	16	6.9	8.5	312	Fr 16.04. S	54	10.04. S	15	25.04. N
B 236	Winterberg-Waltenberg	4817 / 5366	30	703	+24.0	1006	+24.0	158	54	14.5	18.1	600	Mi 14.04. S	99	24.04. N	40	02.04. N
B 236	Winterberg-Herrloh	4817 / 5369	0	321	+14.2	457	+14.5	75	31	8.4	11.0	274*	Mi 14.04. S	50*	10.04. S	23*	25.04. S
B 237	Ohl	4810 / 5225	30	239	-19.5	333	-21.3	92	23	7.1	8.8	199	Di 27.04. O	61	17.04. O	22	25.04. W
B 239	Espelkamp-Gestrigen	3617 / 5356	30	860	+10.5	1240	+10.9	182	48	9.2	11.2	696	Mi 21.04. S	100	24.04. S	35	18.04. S
B 239	Bad Salzuflen	3918 / 5315	30	1605	+ 6.9	2291	+ 6.3	434	100	8.3	10.3	1239	Do 01.04. N	240	03.04. S	70	02.04. S
B 239	Detmold-Heidenoldendorf	4018 / 5357	30	284	-54.3	401	-54.9	99	19	4.9	6.4	521	Do 01.04. N	79	03.04. N	21	02.04. S
B 239	Höxter-Fürstenau	4121 / 5358	30	434	-17.6	622	-17.9	100	32	6.7	8.2	429	Di 06.04. S	63	03.04. S	21	02.04. S
B 241	Bever	4322 / 5384	30	619	+23.1	890	+22.4	148	30	10.3	12.6	607	Di 06.04. W	85	24.04. O	22	02.04. O
B 252	Brakel	4221 / 5340	0	792	- 7.3	1106	- 8.0	238	116	13.1	15.6	634*	Mo 26.04. S	136*	03.04. S	97*	02.04. S
B 256	Marienheide	4811 / 5224	30	380	-36.6	532	-37.7	127	41	7.1	8.7	318	Fr 16.04. N	72	10.04. N	24	02.04. S
B 258	Friesenrath (W)	5303 / 5208	30	721	+ 4.8	980	+ 3.6	308	135	5.9	7.2	541	Mo 19.04. O	189	24.04. O	97	02.04. O
B 258	Friesenrath (S)	5303 / 5250	30	831	+ 9.1	1129	+ 7.6	356	155	5.2	6.3	626	Do 22.04. W	207	24.04. W	108	02.04. W
B 258	Imgenbroich	5403 / 5277	30	390	+13.0	517	+12.9	197	94	3.3	3.9	321	Di 27.04. W	121	24.04. O	58	02.04. W
B 258	Blankenheimer Wald	5505 / 5239	30	239	+ 0.0	319	- 2.7	122	52	10.1	12.3	197	Di 27.04. W	70	17.04. O	45	02.04. W
B 258	Ahrhütte (O)	5606 / 5243	11	646	+56.0	918	+56.4	178	52	14.5	20.3	701	Mi 28.04. W	107*	17.04. W	57	02.04. W
B 264	Aachen-Bildchen	5202 / 5261	30	143	+18.2	180	+16.9	97	51	1.9	2.1	119	Do 29.04. O	57	17.04. O	33	02.04. W
B 264	Langerwehe	5104 / 5246	30	492	- 2.6	700	- 2.9	151	23	4.5	5.5	402	Do 22.04. O	92	03.04. O	25	02.04. O
B 264	Düren/Kerpen	5105 / 5265	30	708	+10.3	1017	+10.3	188	28	11.3	13.5	575	Do 15.04. O	117	10.04. W	35	02.04. O
B 265	Lechenich 2	5106 / 5269	30	894	+17.5	1277	+17.6	246	51	8.0	9.9	813	Di 20.04. S	158	24.04. S	71	02.04. S
B 265	Wollersheim (O)	5305 / 5232	22	187	+13.3	254	+13.9	116	14	4.6	5.8	188*	Mo 19.04. S	81	03.04. S	13	18.04. N
B 266	Kesternich (S)	5304 / 5211	30	234	- 4.1	327	- 4.7	82	24	6.7	8.5	199	Mo 19.04. O	60	03.04. O	18	02.04. O
B 288	Uerdingen	4605 / 5231	0	2511	+ 8.9	3592	+ 9.0	604	177	12.2	14.6	2071*	Do 15.04. W	361	10.04. O	169	02.04. O
B 475	Ladbergen Nord	3812 / 5385	30	1291	+10.8	1806	+10.2	442	140	14.4	17.5	1009	Do 15.04. N	270	17.04. S	121	02.04. S
B 475	Sassenberg-Süd	4014 / 5363	29	940	+13.9	1329	+12.9	308	63	8.1	9.8	736	Do 15.04. S	165	17.04. N	43	05.04. S
B 475	Lippetal-Lippborg	4314 / 5359	30	804	+ 4.7	1130	+ 3.6	260	77	11.6	14.1	1541	Mi 14.04. N	176	24.04. N	56	05.04. S
B 477	Gohr	4906 / 5262	30	278	+12.1	389	+14.1	100	25	4.8	5.8	242	Mo 26.04. S	75	17.04. S	20	02.04. N
B 477	Rommerskirchen	4906 / 5268	30	307	- 8.6	426	- 8.8	90	52	6.3	7.7	277	Fr 23.04. N	66	17.04. N	60	02.04. N
B 478	Waldbrol	5111 / 5222	30	278	+ 9.4	383	+11.7	118	35	4.1	5.0	219	Di 20.04. O	71	24.04. W	27	02.04. W
B 480	Brilon (N)	4517 / 5322	30	502		718		130	29	17.0	21.7	492	Di 20.04. N	80	17.04. N	29	02.04. N
B 480	Winterberg	4717 / 5325	30	968	+29.9	1373	+29.4	258	90	11.3	14.2	838	Do 22.04. N	146	17.04. N	74	02.04. N
B 480	Bad Berleburg	4916 / 5301	30	308	+18.9	438	+20.7	84	22	6.9	8.4	256	Mi 21.04. S	58	03.04. N	15	11.04. N
B 481	St. Mauritz	3912 / 5506	30	987	+12.3	1332	+14.0	373	243	8.0	9.4	746	Mo 26.04. S	205	10.04. S	154	02.04. N
B 483	Radevormwald-Rochollsberg	4710 / 5271	30	569	+15.9	814	+15.5	131	46	8.6	10.8	466	Di 27.04. N	83	17.04. N	33	02.04. N
B 506	Kürten-Weiden	4909 / 5270	30	190	+11.1	269	+11.2	54	18	4.8	6.2	169	Di 27.04. O	36	17.04. W	14	02.04. W
B 507	Winterscheid	5110 / 5278	30	231	+16.1	321	+16.3	95	23	4.2	5.2	202	Do 29.04. W	62	03.04. W	19	25.04. O

Herausgeber:

Landesbetrieb Straßenbau Nordrhein-Westfalen, Landesmobilitätszentrale, Bonner Straße 67, 51379 Leverkusen
Die Autobahn GmbH des Bundes, NL Rheinland, GB Verkehrszentrale Leverkusen, Bonner Straße 65, 51379 Leverkusen

Auswertung:

DTV-Verkehrsconsult GmbH, Pascalstraße 53, 52076 Aachen

Durchschnittlicher und maximaler Tagesverkehr - Schwerverkehr (SV)

April 2021

Str.-Kl. u. -Nr.	Zst.-Name	TK-/ Zst.- Nr.	GT 2021	Durchschnittlicher Tagesverkehr (DTV)						Maximaler Tagesverkehr							
				Gesamtquerschnitt						Richtungen							
				Mo-So	21/20	Mo-Fr	21/20	Sa	So+Fei	Anteil SV		Mo-Fr		Sa		So+Fei	
Kfz/24h	%	Kfz/24h	%	Kfz/24h	Kfz/24h	Mo-So	Mo-Fr	Kfz/24h	Datum,R	Kfz/24h	Datum,R	Kfz/24h	Datum,R	Kfz/24h	Datum,R		
B 511	Gleidorf (N)	4815 / 5311	30	565		786		226	56	6.3	7.4	470	Fr 16.04. N	148	17.04. S	41	25.04. S
B 514	Babbenhausen	3819 / 5335	30	485	+ 3.2	702	+ 4.5	102	21	5.7	7.0	472	Mi 14.04. O	71	24.04. O	16	02.04. O
B 514	Kalletal	3819 / 5347	30	337	+14.2	486	+15.2	69	17	14.9	18.2	305	Do 22.04. O	44	17.04. O	21	02.04. O
B 516	Ense-Möhnesee	4414 / 5346	30	304	+11.4	430	+11.4	95	26	4.3	5.5	311	Mi 14.04. W	67	17.04. O	23	25.04. O
B 516	Brilon (W)	4517 / 5323	30	878		1266		212	29	18.1	22.0	765	Mo 26.04. W	112	24.04. W	27	02.04. W
B 525	Coesfeld-Ost	4009 / 5353	27	726	- 0.8	1020	- 0.2	247	66	9.5	11.3	557	Mi 14.04. O	131	24.04. W	53	05.04. O

Durchschnittlicher und maximaler Tagesverkehr - Schwerverkehr (SV)

April 2021

Str.-Kl. u. -Nr.	Zst.-Name	TK-/ Zst.- Nr.	GT 2021	Durchschnittlicher Tagesverkehr (DTV)								Maximaler Tagesverkehr						
				Gesamtquerschnitt								Richtungen						
				Mo-So	21/20	Mo-Fr	21/20	Sa	So+Fei	Anteil SV		Mo-Fr		Sa	So+Fei			
Kfz/24h	%	Kfz/24h	%	Kfz/24h	Kfz/24h	Mo-So	Mo-Fr	Kfz/24h	Datum,R	Kfz/24h	Datum,R	Kfz/24h	Datum,R					
	<i>Landesstraßen</i>																	
L 11	Wollersheim (W)	5305 / 5234	22	81	+ 6.6	111	+ 6.7	42	6	4.3	5.3	80*	Mo 19.04. O	33	17.04. W	6	02.04. W	
L 29	Heidenend	4603 / 5438	30	248	+10.2	344	+ 9.6	74	48	9.9	15.1	250	Fr 23.04. N	48	24.04. N	106	02.04. S	
L 29	Willich-Viersen	4704 / 5266	30	597	- 4.6	839	- 3.2	204	52	5.1	6.0	463	Mi 28.04. W	114	10.04. O	32	02.04. W	
L 47	Sittard	5001 / 5256	30	32	+ 3.2	44	+ 7.3	11	4	1.5	2.2	35	Mo 19.04. W	8	17.04. O	8	02.04. O	
L 77	Goch (N)	4302 / 5241	24	444	+10.2	613	+ 8.3	161	72	6.0	7.2	378	Mo 19.04. N	101	24.04. S	73	05.04. N	
L 101	Schildgen (O)	4908 / 5427	30	370	+ 6.6	507	+ 6.3	154	58	3.4	4.1	302	Mi 14.04. S	90	24.04. N	39	25.04. N	
L 104	Kirchhellen (O)	4307 / 5524	30	145	1108	210	1300	27	8	7.6	10.1	192	Fr 30.04. N	21	17.04. N	8	18.04. S	
L 115	Ahrhütte (N)	5606 / 5245	12	795	+16.6	1126	+15.7	202	88	11.4	15.9	783*	Fr 23.04. S	144	24.04. S	100	02.04. S	
L 136	Loope	5010 / 5204	30	383	+ 4.6	522	+ 4.6	157	73	4.4	5.1	300	Mi 21.04. O	89	10.04. W	44	25.04. W	
L 143	Rottbitze (N)	5309 / 5406	30	297	+ 6.1	417	+ 6.4	96	30	3.3	4.0	282	Mo 12.04. N	59	24.04. S	19	11.04. N	
L 166	Kesternich (O)	5304 / 5210	30	50	+25.0	65	+22.6	39	9	2.5	3.2	51	Di 27.04. O	31	03.04. W	10	02.04. O	
L 182	Bornheim (S)	5207 / 5407	30	670	191	948	201	220	44	6.4	7.8	568	Do 22.04. O	145	17.04. O	36	02.04. W	
L 183	Bornheim (W)	5207 / 5408	30	325	-14.2	447	-14.4	168	24	2.8	3.4	289	Mi 28.04. S	101	24.04. S	24	02.04. S	
L 194	Weilerswist	5207 / 5437	30	95	+25.0	127	+29.6	46	20	2.2	2.7	107	Fr 30.04. N	27	24.04. N	13	02.04. N	
L 218	Heimbach	5304 / 5413	30	74	+15.6	96	+14.3	36	26	1.9	2.3	70	Fr 16.04. O	24	10.04. W	23	25.04. O	
L 231	Horbach/Locht	5102 / 5439	30	79	+ 2.6	94	+ 0.0	69	38	9.4	10.5	66	Fr 30.04. S	41	24.04. S	37	02.04. S	
L 232	Richterich	5102 / 5411	30	374	+ 3.3	512	+ 3.2	143	72	2.3	2.7	339	Mi 21.04. S	87	10.04. S	61	02.04. S	
L 233	Friesenrath (N)	5303 / 5209	30	259	+ 7.9	338	+ 7.6	141	76	5.4	6.2	216	Di 27.04. N	88	24.04. N	51	25.04. N	
L 238	Stolberg	5203 / 5441	30	557	+ 4.5	800	+ 4.0	134	31	5.5	6.7	499	Di 20.04. N	83	24.04. N	21	25.04. N	
L 238	Zweifall	5203 / 5410	30	179	- 2.2	243	- 1.6	73	39	3.1	3.8	149	Di 27.04. N	46	17.04. N	23	18.04. N	
L 247	Rottbitze (O)	5309 / 5405	30	584	+ 5.0	835	+ 5.0	136	43	5.2	6.5	500	Mi 28.04. W	90	10.04. W	29	02.04. W	
L 288	Schildgen (W)	4908 / 5426	30	229	+ 1.3	310	+ 1.6	114	37	2.8	3.3	182	Mi 14.04. N	66	24.04. S	21	18.04. N	
L 324	Erdingen	5012 / 5431	30	389	+13.7	558	+14.1	96	22	7.7	9.5	336	Mi 28.04. N	62	24.04. N	14	02.04. N	
L 331	Margarethenhöhe	5309 / 5404	30	226	+24.9	308	+27.3	93	46	2.2	2.6	216	Mi 28.04. O	64	10.04. O	28	25.04. W	
L 357	D-Gerresheim	4707 / 5416	30	178	- 4.3	243	- 5.4	74	33	1.7	2.0	143	Do 15.04. W	44	10.04. W	28	04.04. W	
L 358	Bensberg-Refrath	5008 / 5428	30	252	+18.9	362	+18.7	49	19	3.1	3.8	367	Fr 23.04. O	34	10.04. O	25	25.04. O	
L 359	Witzhelden (W)	4808 / 5418	30	71	+29.1	94	+34.3	37	18	2.9	3.5	62	Di 20.04. W	25	24.04. W	12	02.04. O	
L 372	Brüggen (O)	4703 / 5433	30	111	+ 2.8	153	+ 3.4	51	13	2.5	3.1	109	Do 29.04. W	46	17.04. O	12	18.04. O	
L 418	Hahnerberg	4708 / 5440	30	1549	+28.9	2224	+29.0	366	86	6.1	7.3	1410	Fr 23.04. W	207	17.04. O	61	02.04. O	
L 442	Essen-Werden (O)	4607 / 5420	30	203	-17.1	253	-15.4	132	83	2.3	2.6	162	Do 22.04. O	104	17.04. W	80	18.04. W	
L 442	Essen-Werden (N)	4607 / 5421	29	46	+24.3	60	+25.0	29	9	0.8	1.0	55	Di 27.04. S	22	17.04. N	7	02.04. S	
L 463	Voerde	4306 / 5424	30	602	+ 2.4	846	+ 1.6	196	57	9.4	11.3	492	Di 06.04. W	114	24.04. O	38	25.04. W	
L 475	Krefeld	4605 / 5434	30	174	-10.8	233	-11.7	76	41	2.2	2.5	155	Do 22.04. S	43	10.04. N	25	05.04. S	
L 528	Breckerfeld (N)	4710 / 5507	30	410	+26.9	579	+26.1	136	27	6.0	7.4	367	Mi 28.04. N	77	10.04. N	19	25.04. N	
L 531	Siegen	5114 / 5332	30	777	+28.0	1053	+28.4	348	142	5.7	6.5	623	Do 15.04. S	200	03.04. S	112	04.04. S	
L 544	Langscheid (W)	4613 / 5510	30	56		76		30	10	1.9	2.3	58	Do 22.04. O	23	03.04. O	13	02.04. W	
L 551	Haltern	4209 / 5536	30	205	+ 4.1	286	+ 2.9	82	17	3.6	4.4	161	Di 20.04. S	49	10.04. S	14	02.04. N	
L 555	Coesfeld-Nordost	4009 / 5533	30	340	-10.8	474	-10.1	139	30	6.0	7.1	291	Mo 26.04. N	81	03.04. N	21	02.04. N	
L 560	Sandersküper	3807 / 5535	30	94	- 4.1	131	- 4.4	32	12	5.4	7.3	92	Do 22.04. S	21	24.04. S	17	02.04. N	
L 572	Rhede	4105 / 5320	30	514	- 7.2	710	- 7.3	218	61	4.0	4.7	411	Mo 26.04. W	127	17.04. W	42	02.04. O	
L 586	Stromberg	4215 / 5349	30	179	+38.8	248	+40.1	58	28	7.3	8.9	183	Do 08.04. O	38	03.04. O	31	18.04. O	
L 587	Greven (S)	3911 / 5306	30	314	-16.3	433	-18.1	137	36	3.3	3.9	271	Mi 21.04. S	78	03.04. S	25	25.04. N	
L 591	Lienen	3813 / 5513	30	306	- 0.3	424	- 2.1	134	30	5.7	7.1	263	Fr 16.04. W	90	17.04. W	21	02.04. W	
L 602	Hemden	4105 / 5534	30	470	- 3.7	659	- 3.5	146	55	18.6	23.1	420	Do 01.04. N	96	24.04. N	96	02.04. N	
L 608	Groß Reken	4108 / 5505	30	475	- 5.0	661	- 4.2	191	42	6.3	7.7	464	Mo 12.04. S	102	17.04. S	45	02.04. N	
L 608	Gelsenkirchen-Schalke	4408 / 5523	30	1463	+28.9	2061	+29.1	455	140	4.8	5.7	1228	Mi 14.04. N	241	24.04. N	145	02.04. N	
L 610	Recklinghausen	4309 / 5526	30	267	- 1.5	347	- 1.1	174	64	2.9	3.3	227	Di 13.04. O	95	17.04. O	34	02.04. O	
L 621	Kirchhellen (S)	4307 / 5525	26	92	-44.6	132	-44.8	25	2	5.4	7.5	129	Fr 30.04. N	23	17.04. N	3	25.04. N	
L 687	Langscheid (S)	4613 / 5511	30	110		155		32	9	3.2	4.7	104	Do 08.04. N	23	10.04. S	11	02.04. N	
L 697	Attendorn	4813 / 5531	30	243	+17.4	353	+16.9	48	6	6.6	8.0	213	Mo 26.04. S	42	24.04. S	7	02.04. N	
L 776	Salzkotten	4317 / 5530	30	1535	+10.9	2219	+10.3	288	85	12.1	15.4	1290	Do 22.04. O	166	24.04. W	64	11.04. W	
L 787	Sennestadt (S)	4017 / 5520	30	114		152		55	27	2.1	2.3	103	Fr 23.04. W	35	24.04. W	18	02.04. O	
L 822	Lippstadt-Cappel	4315 / 5528	30	222	-15.6	307	-14.7	99	19	3.1	3.7	181	Do 29.04. O	71	24.04. W	16	11.04. W	
L 937	Detmold (N)	4019 / 5517																
L 937	Detmold (S)	4019 / 5518																
L 938	Detmold (W)	4019 / 5519																

Herausgeber: Landesbetrieb Straßenbau Nordrhein-Westfalen, Landesmobilitätszentrale, Bonner Straße 67, 51379 Leverkusen
 Die Autobahn GmbH des Bundes, NL Rheinland, GB Verkehrszentrale Leverkusen, Bonner Straße 65, 51379 Leverkusen
 Auswertung: DTV-Verkehrsconsult GmbH, Pascalstraße 53, 52076 Aachen

Durchschnittlicher und maximaler Tagesverkehr - Schwerverkehr (SV)

April 2021

Str.-Kl. u. -Nr.	Zst.-Name	TK-/ Zst.- Nr.	GT 2021	Durchschnittlicher Tagesverkehr (DTV)								Maximaler Tagesverkehr					
				Gesamtquerschnitt								Richtungen					
				Mo-So	21/20	Mo-Fr	21/20	Sa	So+Fei	Anteil SV		Mo-Fr	Sa		So+Fei		
Kfz/24h	%	Kfz/24h	%	Kfz/24h	Kfz/24h	Mo-So	Mo-Fr	Kfz/24h	Datum,R	Kfz/24h	Datum,R	Kfz/24h	Datum,R				
L 954	Bad Driburg	4220 / 5529	30	341	+11.4	474	+11.5	132	37	4.8	5.7	267	Fr 16.04. S	83	03.04. N	22	05.04. N
L 969	Werl-Westönnen	4413 / 5324	30	334	- 5.4	447	- 6.5	185	58	4.1	4.7	303	Mi 28.04. W	111	17.04. W	47	02.04. W
K 10	Sennestadt (O)	4017 / 5521	30	254		327		140	85	5.4	6.2	292	Do 01.04. S	160	24.04. S	107	25.04. S
K 10	Breckerfeld (O)	4710 / 5508	30	139	+20.9	201	+21.8	30	5	5.2	6.6	146	Di 27.04. W	22	24.04. O	6	18.04. W

Durchschnittlicher und maximaler Tagesverkehr - Schwerverkehr (SV) (Grenzübergänge)

April 2021

Str.-Kl. u. -Nr.	Zst.-Name	TK-/ Zst.- Nr.	GT 2021	Durchschnittlicher Tagesverkehr (DTV)								Maximaler Tagesverkehr					
				Gesamtquerschnitt								Richtungen					
				Mo-So	21/20	Mo-Fr	21/20	Sa	So+Fei	Anteil SV		Mo-Fr		Sa		So+Fei	
Kfz/24h	%	Kfz/24h	%	Kfz/24h	Kfz/24h	Mo-So	Mo-Fr	Kfz/24h	Datum,R	Kfz/24h	Datum,R	Kfz/24h	Datum,R				
<i>Autobahnen</i>																	
A 3	Elten	4103 / 5071	30	5571	+28.6	7580	+27.1	1897	1325	30.6	36.9	4523	Mi 28.04. S	1149	10.04. N	1864	02.04. S
A 4	AC-Vetschau	5102 / 5072	30	6542	+26.0	9027	+24.0	2244	1124	37.9	43.5	4961	Do 15.04. O	1317	24.04. W	1858	02.04. O
A 40	Straelen (Niederdorf)	4603 / 5073	30	12324	+23.2	16645	+23.0	5097	2741	55.8	61.9	10205	Mi 07.04. W	3573	10.04. W	4363	02.04. O
A 44	AC-Lichtenbusch	5202 / 5074	30	8208	+54.3	10717	+51.9	4944	2020	42.1	47.5	6221	Mi 07.04. W	3162	10.04. W	3206	02.04. O
A 52	Elmpt	4702 / 5260	30	1867	+19.2	2563	+15.7	770	277	28.0	35.8	1457	Di 13.04. W	994	10.04. O	402	02.04. O
A 57	Hommersum	4302 / 5050	30	3128	+16.8	4427	+16.0	737	392	38.0	44.0	2526	Do 08.04. N	413	10.04. N	640	02.04. S
A 61	Schwanenhaus	4603 / 5076	30	8217	+17.4	11098	+16.7	3162	1983	46.4	52.1	6388	Mi 28.04. S	2114	10.04. N	2784	02.04. S
<i>Bundesstraßen</i>																	
B 1	AC-Vaalsequartier	5202 / 5253	30	269	+51.1	318	+47.9	231	131	4.0	4.6	228	Do 15.04. O	178	24.04. O	113	25.04. O
B 8	Elten (B)	4002 / 5254	30	70	+16.7	88	+7.3	32	33	6.4	8.2	97	Do 01.04. O	32	03.04. O	42	02.04. O
B 9	Kranenburg	4102 / 5255	30	273	+46.0	351	+44.4	157	92	5.1	6.3	232	Fr 30.04. N	100	17.04. S	135	02.04. S
B 54	Gronau-Amtsvenn	3807 / 5313	0	1730		2494		278	153	24.7	33.6	1679*	Do 22.04. S	191*	17.04. N	157*	02.04. S
B 57	Aachen-Köpfchen	5202 / 5263	22	130	+10.2	159	+6.0	91	59	2.3	2.5	107	Fr 23.04. N	65	24.04. N	50	02.04. N
B 58	Straelen 2 (Bundesstr.)	4503 / 5257	20	464	+2.4	627	+3.0	166	122	17.7	20.3	375*	Mi 21.04. W	108	24.04. O	145	02.04. W
B 220	Emmerich	4103 / 5258	30	1330	+52.9	1855	+50.7	283	278	16.3	19.9	1071	Mi 28.04. N	157	24.04. S	672	02.04. S
B 264	Aachen-Bildchen	5202 / 5261	30	143	+18.2	180	+16.9	97	51	1.9	2.1	119	Do 29.04. O	57	17.04. O	33	02.04. W
<i>Landesstraßen</i>																	
L 29	Heidenend	4603 / 5438	30	248	+10.2	344	+9.6	74	48	9.9	15.1	250	Fr 23.04. N	48	24.04. N	106	02.04. S
L 47	Sittard	5001 / 5256	30	32	+3.2	44	+7.3	11	4	1.5	2.2	35	Mo 19.04. W	8	17.04. O	8	02.04. O
L 231	Horbach/Locht	5102 / 5439	30	79	+2.6	94	+0.0	69	38	9.4	10.5	66	Fr 30.04. S	41	24.04. S	37	02.04. S
L 560	Sandersküper	3807 / 5535	30	94	-4.1	131	-4.4	32	12	5.4	7.3	92	Do 22.04. S	21	24.04. S	17	02.04. N
L 602	Hemden	4105 / 5534	30	470	-3.7	659	-3.5	146	55	18.6	23.1	420	Do 01.04. N	96	24.04. N	96	02.04. N

Herausgeber:

Landesbetrieb Straßenbau Nordrhein-Westfalen, Landesmobilitätszentrale, Bonner Straße 67, 51379 Leverkusen
Die Autobahn GmbH des Bundes, NL Rheinland, GB Verkehrszentrale Leverkusen, Bonner Straße 65, 51379 Leverkusen

Auswertung:

DTV-Verkehrsconsult GmbH, Pascalstraße 53, 52076 Aachen

Durchschnittlicher Kfz-Tagesverkehr und Anteile von 5 bzw. 8 Fahrzeugarten

April 2021

Str.-Kl. u. -Nr.	Zst.-Name	TK/ Zst.- Nr.	Alle Wochentage (Montag - Sonntag)													
			GT	Kfz	Pkw+ Lfw+ Mot	davon Pkw	Lfw (<3,5t)	Mot	Pkw mit Anh.	Bus	Lkw ohne Anh.	LmA + Sat	davon Sat	Son nkl.	SGV	SV
	<i>Autobahnen</i>															
A 1	Lotte	3713 / 5143	28	57879	40689 70	34784 60	5804 10	102 0	1105 2	42 0	1765 3	14278 25	11893 21	0 0	16043 28	16085 28
A 1	Ladbergen	3812 / 5118	29	50053	36494 73	32224 64	4214 8	55 0	850 2	125 0	1671 3	10152 20	8089 16	762 2	11822 24	11947 24
A 1	Flugh. Münster/Osnabrück	3812 / 5170	29	50893	37440 74	33386 66	3992 8	62 0	885 2	140 0	1604 3	10146 20	8181 16	678 1	11750 23	11890 23
A 1	Gievenbeck	4011 / 5171	29	72064	53975 75	47985 67	5876 8	113 0	1261 2	180 0	2318 3	12562 17	10025 14	1767 3	14881 21	15061 21
A 1	Ascheberg	4111 / 5121	0	51717	40173 78	35799 69	4358 8	16 0	738 1	31 0	1914 4	8051 16	6187 12	811 2	9965 19	9996 19
A 1	Unna	4411 / 5144	28	90854	72298 80	62971 69	9114 10	212 0	1306 1	62 0	2368 3	14821 16	11937 13	0 0	17189 19	17251 19
A 1	Holzen	4511 / 5100	28	70118	54085 77	48293 69	5667 8	125 0	903 1	140 0	1520 2	11902 17	9517 14	1568 2	13421 19	13562 19
A 1	Hengsen	4511 / 5101	28	84861	64677 76	56962 67	7577 9	138 0	1220 1	135 0	1935 2	15940 19	12616 15	954 1	17874 21	18009 21
A 1	Hagen-Vorhalle	4510 / 5124	0	71046	57379 81	52010 73	5302 8	67 0	362 1	154 0	2560 4	10593 15	8509 12	0 0	13153 19	13306 19
A 1	Hölkén	4709 / 5172	im Bau													
A 1	Schloss Burg	4809 / 5011	30	64532	55555 86	48382 75	6936 11	237 0	750 1	32 0	1436 2	6758 11	5386 8	0 0	8194 13	8226 13
A 1	AK Leverkusen (O)	4908 / 5675	0	63167	53812 85	49123 78	4624 7	65 0	380 1	46 0	2414 4	6466 10	4961 8	48 0	8881 14	8926 14
A 1	AK Leverkusen (W)	4908 / 5035	0	74112	70298 95	61054 82	8252 11	992 1	676 1	1 0	1887 3	1132 2	920 1	118 0	3019 4	3020 4
A 1	Köln-Nord	4907 / 5048	30	71830	67154 94	58240 81	8616 12	299 0	629 1	8 0	1103 2	2867 4	2452 3	68 0	3971 6	3979 6
A 1	Köln-Lövenich	5007 / 5032	wegen langer Ausfallzeit derzeit keine Schätzung													
A 1	Hürth	5106 / 5010	30	44484	37522 84	33611 76	3843 9	68 0	439 1	30 0	1567 4	4401 10	3838 9	524 1	5969 13	5999 14
A 1	Frauenthal	5206 / 5083	30	71686	52089 73	46723 65	4587 6	779 1	1225 2	85 0	1792 3	10905 15	8534 12	5591 8	12697 18	12781 18
A 1	Euskirchen/Bliesheim	5206 / 5060	30	43876	37666 86	32945 75	4522 10	198 1	715 2	17 0	1289 3	4190 10	3474 8	0 0	5478 13	5495 13
A 1	Nettersheim	5406 / 5047	30	16714	12636 76	10996 66	1617 10	23 0	272 2	10 0	671 4	2937 18	2630 16	188 1	3608 22	3619 22
A 2	Oberhausen-Sterkrade	4407 / 5026	29	99518	74765 75	64793 65	9803 10	169 0	1104 1	62 0	4371 4	18500 19	15796 16	715 1	22871 23	22933 23
A 2	Gelsenkirchen	4408 / 5122	0	69842	49852 71				334 1	255 0	8599 12	10433 15		369 1	19032 27	19287 28
A 2	Gelsenkirchen-Erle	4408 / 5147	28	67955	53492 79	46008 68	7147 11	336 1	867 1	48 0	1805 3	11743 17	10125 15	0 0	13548 20	13596 20

Herausgeber:

Landesbetrieb Straßenbau Nordrhein-Westfalen, Landesmobilitätszentrale, Bonner Straße 67, 51379 Leverkusen
Die Autobahn GmbH des Bundes, NL Rheinland, GB Verkehrszentrale Leverkusen, Bonner Straße 65, 51379 Leverkusen
DTV-Verkehrsconsult GmbH, Pascalstraße 53, 52076 Aachen

Auswertung:

Durchschnittlicher Kfz-Tagesverkehr und Anteile von 5 bzw. 8 Fahrzeugarten

April 2021

Str.-Kl. u. -Nr.	Zst.-Name	TK/ Zst.- Nr.	Alle Wochentage (Montag - Sonntag)													
			GT	Kfz	Pkw+ Lfw+ Mot	davon Pkw	Lfw (<3,5t)	Mot	Pkw mit Anh.	Bus	Lkw ohne Anh.	LmA + Sat	davon Sat	Son nkl.	SGV	SV
A 2	Recklinghausen-Ost	4409 / 5126	27	68675	53243 78	45762 67	7233 11	248 0	887 1	66 0	2000 3	12480 18	10689 16	0 0	14479 21	14545 21
A 2	Waltrop-Brambauer	4410 / 5125	18	82644	61891 75	53230 64	8338 10	322 0	1013 1	59 0	2668 3	17013 21	14413 17	0 0	19682 24	19740 24
A 2	Kamen	4311 / 5173	im Bau													
A 2	Altenbögge	4312 / 5145	im Bau													
A 2	Bönen	4312 / 5148	im Bau													
A 2	Brunsborg	4213 / 5175	im Bau													
A 2	Rhynern	4313 / 5174	im Bau													
A 2	Oelde	4114 / 5102	0	58533	40406 69	40406 69	0 0	0 0	911 2	60 0	3872 7	12740 22	12740 22	544 1	16612 28	16672 29
A 2	Rheda-Wiedenbrück	4116 / 5176	29	65141	46192 71	40386 62	5730 9	75 0	1026 2	238 0	2436 4	13758 21	11134 17	1492 2	16193 25	16431 25
A 2	Sürenheide	4116 / 5177	29	71128	51326 72	45633 64	5607 8	85 0	1096 2	227 0	2675 4	14153 20	11439 16	1652 2	16828 24	17055 24
A 2	Brönninghausen	3917 / 5155	29	76313	55156 72	48446 64	6612 9	98 0	1242 2	211 0	3081 4	15009 20	12086 16	1614 2	18090 24	18301 24
A 2	Bielefeld	4017 / 5120	0	77753	56749 73				1120 1	92 0	3489 5	15916 21		388 1	19404 25	19497 25
A 2	Borstenbach	3818 / 5156	im Bau													
A 2	Bad Oeynhausen	3719 / 5123	0	77108	52692 68				1616 2	60 0	3237 4	18793 24		709 1	22030 29	22090 29
A 3	Elten	4103 / 5071	30	18207	12372 68	10480 58	1857 10	35 0	265 2	6 0	782 4	4782 26	4134 23	0 0	5564 31	5571 31
A 3	Hünxe	4306 / 5001	30	41663	32949 79	27281 66	5505 13	163 0	556 1	27 0	1463 4	6238 15	5340 13	430 1	7701 19	7728 19
A 3	Oberhausen-Holten	4406 / 5070	30	98823	73878 75	63083 64	10630 11	166 0	1142 1	55 0	4474 5	18213 18	15734 16	1062 1	22687 23	22742 23
A 3	AK OB-West (N)	4506 / 5665	9	108566	83161 77	72075 66	9806 9	1280 1	1029 1	59 0	4933 5	18543 17	15788 15	841 1	23475 22	23535 22
A 3	AK OB-West (S)	4506 / 5667	9	106626	85369 80	74239 70	9802 9	1328 1	999 1	59 0	5144 5	14143 13	11870 11	912 1	19287 18	19346 18
A 3	Breitscheid	4607 / 5002	30	90658	75052 83	66320 73	8567 9	166 0	819 1	39 0	3569 4	10390 12	8644 10	790 1	13959 15	13998 15
A 3	AK Breitscheid (S)	4607 / 5065	30	82064	68494 84	59470 73	8846 11	178 0	1097 1	23 0	2929 4	9521 12	7716 9	0 0	12450 15	12473 15
A 3	AK Hilden (N)	4707 / 5655	0	100981	85638 85	78561 78	6463 6	614 1	581 1	164 0	3863 4	10102 10	8365 8	633 1	13965 14	14129 14
A 3	AK Hilden (S)	4807 / 5657	0	98575	85012 86	78080 79	6657 7	276 0	641 1	172 0	3160 3	8869 9	7300 7	721 1	12028 12	12200 12

Herausgeber:

Landesbetrieb Straßenbau Nordrhein-Westfalen, Landesmobilitätszentrale, Bonner Straße 67, 51379 Leverkusen
 Die Autobahn GmbH des Bundes, NL Rheinland, GB Verkehrszentrale Leverkusen, Bonner Straße 65, 51379 Leverkusen
 DTV-Verkehrsconsult GmbH, Pascalstraße 53, 52076 Aachen

Auswertung:

Durchschnittlicher Kfz-Tagesverkehr und Anteile von 5 bzw. 8 Fahrzeugarten

April 2021

Str.-Kl. u. -Nr.	Zst.-Name	TK/ Zst.- Nr.	Alle Wochentage (Montag - Sonntag)													
			GT	Kfz	Pkw+ Lfw+ Mot	davon Pkw	Lfw (<3,5t)	Mot	Pkw mit Anh.	Bus	Lkw ohne Anh.	LmA + Sat	davon Sat	Son nkl.	SGV	SV
A 3	Opladen II	4807 / 5033	30	89227	76662 86	67089 75	9198 10	375 0	993 1	64 0	2216 3	9292 10	7593 9	0 0	11508 13	11572 13
A 3	AK Leverkusen (N)	4908 / 5003	30	103468	88264 85	77868 75	10120 10	275 0	964 1	52 0	4096 4	9681 9	7992 8	410 0	13777 13	13829 13
A 3	AK Leverkusen (S)	4908 / 5676	30	135740	111570 82	97778 72	13491 10	301 0	1252 1	65 0	5891 4	16492 12	13413 10	471 0	22383 17	22448 17
A 3	Leverkusen	4908 / 5004	30	128699	107140 83	94867 74	11642 9	630 1	1393 1	131 0	3737 3	16298 13	13180 10	0 0	20036 16	20167 16
A 3	Holweide	5008 / 5084	im Bau													
A 3	AD Heumar (N)	5008 / 5672	30	151655	125697 83	107073 71	17678 12	946 1	1839 1	85 0	5264 4	18769 12	14903 10	0 0	24033 16	24119 16
A 3	AD Heumar (S)	5008 / 5673	30	70935	57537 81	49377 70	7856 11	303 0	901 1	30 0	2262 3	10201 14	8467 12	4 0	12463 18	12493 18
A 3	Siegburg	5109 / 5005	wegen langer Ausfallzeit derzeit keine Schätzung													
A 3	AK BN-Siegburg (N)	5209 / 5058	0	56624	44063 78	40673 72	3291 6	99 0	478 1	237 0	2508 4	8991 16	7692 14	347 1	11500 20	11736 21
A 3	AK BN-Siegburg (S)	5209 / 5631	0	57159	44073 77	40420 71	3439 6	214 0	443 1	295 1	2265 4	9526 17	8073 14	557 1	11791 21	12086 21
A 3	Bad Honnef/Linz	5309 / 5006	30	58557	45872 78	38567 66	7203 12	102 0	936 2	45 0	1092 2	10498 18	8485 15	114 0	11590 20	11635 20
A 4	AC-Vetschau	5102 / 5072	30	17260	10500 61	9003 52	1464 9	33 0	217 1	8 0	799 5	5735 33	5063 29	0 0	6534 38	6542 38
A 4	Würselen	5102 / 5008	10	36336	28927 80	25874 71	2954 8	100 0	322 1	41 0	1200 3	5845 16	5147 14	0 0	7045 19	7086 20
A 4	AK Aachen (W)	5103 / 5654	wegen langer Ausfallzeit derzeit keine Schätzung													
A 4	AK Aachen (O)	5103 / 5651	28	56448	42550 75	37797 67	4676 8	77 0	438 1	105 0	2652 5	10314 18	9161 16	387 1	12967 23	13072 23
A 4	Buir / Merzenich	5105 / 5082	30	57606	43949 76	37671 65	6057 11	222 0	646 1	38 0	1766 3	11208 20	9744 17	0 0	12973 23	13011 23
A 4	AK Kerpen (W)	5106 / 5622	0	75902	60111 79	50043 66	9705 13	363 1	728 1	44 0	2774 4	11704 15	10284 14	542 1	14478 19	14522 19
A 4	AK Kerpen (O)	5106 / 5624	30	79768	63421 80	56812 71	6362 8	248 0	901 1	143 0	1980 3	10468 13	8808 11	2854 4	12449 16	12591 16
A 4	Köln-Klettenberg	5007 / 5053	0	102255	84814 83	76553 75	8036 8	225 0	527 1	220 0	3655 4	13039 13	10902 11	0 0	16694 16	16914 17
A 4	Rheinbr. Rodenkirchen	5107 / 5049	30	117445	94968 81	84638 72	9981 9	349 0	922 1	140 0	5022 4	15961 14	13493 12	432 0	20983 18	21123 18
A 4	AD Heumar (W)	5008 / 5021	30	78704	61386 78	52042 66	8916 11	428 1	998 1	36 0	2900 4	13384 17	10906 14	0 0	16284 21	16320 21
A 4	Bensbg.Frankenforst	5008 / 5015	29	61977	54312 88	48305 78	5647 9	360 1	635 1	20 0	1476 2	5534 9	4536 7	0 0	7010 11	7030 11
A 4	Engelskirchen	5010 / 5068	30	40383	32696 81	29296 73	3318 8	82 0	369 1	28 0	1686 4	5150 13	4352 11	453 1	6836 17	6864 17

Herausgeber:

Landesbetrieb Straßenbau Nordrhein-Westfalen, Landesmobilitätszentrale, Bonner Straße 67, 51379 Leverkusen
Die Autobahn GmbH des Bundes, NL Rheinland, GB Verkehrszentrale Leverkusen, Bonner Straße 65, 51379 Leverkusen
DTV-Verkehrsconsult GmbH, Pascalstraße 53, 52076 Aachen

Auswertung:

Durchschnittlicher Kfz-Tagesverkehr und Anteile von 5 bzw. 8 Fahrzeugarten

April 2021

Str.-Kl. u. -Nr.	Zst.-Name	TK/ Zst.- Nr.	Alle Wochentage (Montag - Sonntag)													
			GT	Kfz	Pkw+ Lfw+ Mot	davon Pkw	Lfw (<3,5t)	Mot	Pkw mit Anh.	Bus	Lkw ohne Anh.	LmA + Sat	davon Sat	Son nkl.	SGV	SV
A 4	Eckenhagen	5011 / 5034	30	28536	21846 77	19294 68	2528 9	24 0	321 1	25 0	1305 5	4696 17	4061 14	343 1	6001 21	6026 21
A 4	Wenden-Dahl	5013 / 5128	27	14853	12367 83	11001 74	1314 9	52 0	185 1	10 0	538 4	1752 12	1480 10	0 0	2291 15	2301 16
A 30	Werste	3718 / 5151	30	29223	19287 66	17288 59	1902 7	97 0	572 2	118 0	698 2	7431 25	6034 21	1117 4	8130 28	8248 28
A 30	Rheine-Kanalhafen	3711 / 5157	29	34613	20964 61	17830 52	2996 9	138 0	607 2	44 0	1530 4	11058 32	9381 27	411 1	12589 36	12633 37
A 30	Hörstel	3711 / 5158	29	37135	23286 63	19851 54	3254 9	181 1	633 2	49 0	1551 4	11160 30	9447 25	456 1	12711 34	12760 34
A 30	Schierloh	3712 / 5159	29	39744	25528 64	21851 55	3514 9	163 0	699 2	50 0	1680 4	11337 29	9608 24	450 1	13017 33	13067 33
A 30	Ibbenbüren	3712 / 5112	29	39033	25203 65	21610 55	3433 9	160 0	643 2	56 0	1652 4	11055 28	9383 24	423 1	12707 33	12763 33
A 30	Kirchlengern	3817 / 5103	30	36844	26729 73	23399 64	3166 9	164 0	593 2	44 0	1168 3	7965 22	6643 18	345 1	9133 25	9176 25
A 31	Ochtrup	3708 / 5160	im Bau													
A 31	Nienborg	3808 / 5161	im Bau													
A 31	Gescher	4008 / 5117	27	27818	21262 76	18169 65	2922 11	172 1	631 2	30 0	1084 4	4408 16	3570 13	403 1	5492 20	5522 20
A 31	Lembeck	4207 / 5162	0	31982	25610 80	22165 69	3313 10	132 0	546 2	28 0	1211 4	4208 13	3339 10	378 1	5419 17	5447 17
A 31	Hardtbergsee	4307 / 5163	im Bau													
A 31	Kirchhellen (N)	4307 / 5164	0	45397	37793 83	32977 73	4616 10	200 0	658 1	38 0	1523 3	4902 11	3912 9	484 1	6425 14	6463 14
A 31	Feldhausen	4307 / 5165	0	49129	41265 84	36199 74	4871 10	194 0	666 1	39 0	1664 3	4995 10	3990 8	501 1	6659 14	6697 14
A 33	Bockhorst	3915 / 5127	30	23018	16248 71	14731 64	1441 6	76 0	468 2	70 0	648 3	4485 20	3557 16	1100 5	5133 22	5202 23
A 33	Bielefeld-Windflöte	4017 / 5130	25	49169	41580 85	36652 75	4784 10	144 0	664 1	48 0	1288 3	5589 11	4501 9	0 0	6877 14	6925 14
A 33	Bielefeld-Senne	4017 / 5129	29	41841	34337 82	29970 72	4211 10	157 0	651 2	46 0	1237 3	5569 13	4508 11	0 0	6806 16	6853 16
A 33	Paderborn	4118 / 5111	29	38463	29283 76	25539 66	3582 9	162 0	652 2	55 0	1357 4	6374 17	4911 13	743 2	7730 20	7786 20
A 40	Straelen (Niederdorf)	4603 / 5073	30	22090	9434 43	7546 34	1866 8	23 0	331 2	13 0	1352 6	10960 50	9703 44	0 0	12311 56	12324 56
A 40	Wankum	4603 / 5018	30	27972	14617 52	11753 42	2822 10	42 0	329 1	30 0	1618 6	11154 40	10020 36	224 1	12772 46	12802 46
A 40	AK Moers (W)	4505 / 5663	0	41648	27083 65	22562 54	4476 11	46 0	401 1	105 0	2221 5	11658 28	10599 25	179 0	13880 33	13985 34
A 40	AK Moers (O)	4505 / 5022	0	51469	39723 77	35677 69	3940 8	105 0	510 1	183 0	2595 5	8238 16	7379 14	221 0	10833 21	11015 21

Durchschnittlicher Kfz-Tagesverkehr und Anteile von 5 bzw. 8 Fahrzeugarten

April 2021

Str.-Kl. u. -Nr.	Zst.-Name	TK/ Zst.- Nr.	Alle Wochentage (Montag - Sonntag)													
			GT	Kfz	Pkw+ Lfw+ Mot	davon Pkw	Lfw (<3,5t)	Mot	Pkw mit Anh.	Bus	Lkw ohne Anh.	LmA + Sat	davon Sat	Son nkl.	SGV	SV
A 40	AD Essen-Ost (W)	4508 / 5680	0	62794	56974 91	50884 81	5608 9	483 1	409 1	41 0	1695 3	2664 4	2205 4	1012 2	4359 7	4399 7
A 40	AD Essen-Ost (O)	4508 / 5681	0	110335	100280 91	89228 81	10133 9	919 1	852 1	89 0	2837 3	5254 5	4219 4	1022 1	8091 7	8181 7
A 40	Essen-Kray	4508 / 5037	30	100393	90052 90	81181 81	8666 9	205 0	621 1	58 0	3622 4	5762 6	4793 5	278 0	9384 9	9442 9
A 40	Bochum	4508 / 5113	17	98583	89873 91	80524 82	9043 9	305 0	729 1	79 0	2061 2	5528 6	4496 5	313 0	7589 8	7668 8
A 40	Bochum-Ruhrpark	4509 / 5154	im Bau													
A 40	Dortmund	4510 / 5343	30	67586	62181 92	57598 85	4336 6	247 0	462 1	83 0	1618 2	2071 3	1697 3	1171 2	3689 6	3771 6
A 42	AK Kamp-Lintfort (O)	4505 / 5635	30	41930	29803 71	25465 61	3918 9	419 1	366 1	17 0	2074 5	9062 22	7784 19	608 2	11136 27	11153 27
A 42	DU Beeckerwerth	4506 / 5063	30	65252	52153 80	45975 71	5891 9	288 0	693 1	38 0	1605 3	10762 17	9348 14	0 0	12367 19	12405 19
A 42	AK OB-West (O)	4506 / 5024	30	69319	56147 81	50121 72	5906 9	120 0	684 1	52 0	3625 5	7902 11	6418 9	909 1	11527 17	11579 17
A 42	AK OB-West (W)	4506 / 5668	30	76885	58588 76	51932 68	6147 8	509 1	737 1	48 0	3692 5	12622 16	10590 14	1198 2	16314 21	16362 21
A 42	GE-Hessler	4408 / 5115	wegen langer Ausfallzeit derzeit keine Schätzung													
A 42	Wanne-Eickel	4408 / 5116	0	70552	59279 84	52386 74	6718 10	174 0	619 1	47 0	2527 4	7531 11	6095 9	550 1	10057 14	10104 14
A 42	Bladenhorst	4409 / 5153	0	38508	31684 82	27586 72	3968 10	130 0	562 2	33 0	1337 4	4441 12	3535 9	452 1	5778 15	5811 15
A 42	Horsthausen	4409 / 5166	0	53179	48750 92	47187 89	1477 3	86 0	301 1	89 0	894 2	2684 5	2095 4	462 1	3577 7	3667 7
A 43	Albachten	4011 / 5109	0	52047	42343 81	37995 73	4000 8	348 1	988 2	139 0	1311 3	6008 12	4778 9	1256 2	7320 14	7459 14
A 43	Bergbossendorf	4208 / 5131	im Bau													
A 43	Recklinghausen-West	4409 / 5132	wegen langer Ausfallzeit derzeit keine Schätzung													
A 43	Herne	4409 / 5107	0	76045	67228 88	61697 81	5063 7	468 1	588 1	127 0	2817 4	4483 6	3417 5	802 1	7300 10	7427 10
A 43	Bochum-Laer	4509 / 5133	im Bau													
A 43	Sprockhövel	4609 / 5108	29	48891	42848 88	38867 80	3739 8	242 1	450 1	51 0	1445 3	3035 6	2223 5	1063 2	4480 9	4530 9
A 44	AC-Lichtenbusch	5202 / 5074	30	19487	11038 57	9377 48	1632 8	29 0	241 1	13 0	923 5	7272 37	6428 33	0 0	8195 42	8208 42
A 44	Aachen-Brand	5202 / 5077	30	34725	25128 72	21905 63	3121 9	102 0	446 1	28 0	1417 4	7707 22	6754 19	0 0	9124 26	9151 26
A 44	AK Aachen (S)	5203 / 5020	30	34361	19090 56	17286 50	1432 4	372 1	1449 4	66 0	941 3	6423 19	4946 14	6392 19	7364 21	7430 22

Durchschnittlicher Kfz-Tagesverkehr und Anteile von 5 bzw. 8 Fahrzeugarten

April 2021

Str.-Kl. u. -Nr.	Zst.-Name	TK/ Zst.- Nr.	Alle Wochentage (Montag - Sonntag)													
			GT	Kfz	Pkw+ Lfw+ Mot	davon Pkw	Lfw (<3,5)	Mot	Pkw mit Anh.	Bus	Lkw ohne Anh.	LmA + Sat	davon Sat	Son nkl.	SGV	SV
A 44	AK Aachen (N)	5103 / 5650	wegen langer Ausfallzeit derzeit keine Schätzung													
A 44	Jülich-Mersch	5004 / 5017	30	28076	21641 77	15253 54	6313 23	75 0	279 1	19 0	1252 5	4487 16	3927 14	399 1	5738 20	5757 21
A 44	Neersen	4705 / 5078	30	48354	41515 86	36470 75	4808 10	237 1	457 1	22 0	2134 4	3567 7	2714 6	658 1	5701 12	5723 12
A 44	AK Neersen (N)	4705 / 5081	30	50002	43178 86	38103 76	4893 10	182 0	510 1	21 0	2085 4	3600 7	2757 6	608 1	5685 11	5706 11
A 44	Ilverich	4706 / 5079	30	56030	49431 88	43771 78	5488 10	172 0	394 1	47 0	1898 3	4065 7	3307 6	195 0	5963 11	6010 11
A 44	Ratingen-Schwarzbach	4706 / 5097	29	21133	19264 91	17296 82	1846 9	122 1	134 1	18 0	472 2	1245 6	1009 5	0 0	1717 8	1735 8
A 44	Birth (Tunnel Velbert)	4608 / 5067	wegen langer Ausfallzeit derzeit keine Schätzung													
A 44	Langenberg	4608 / 5066	30	25126	23514 94	21037 84	2195 9	282 1	152 1	18 0	730 3	448 2	383 2	264 1	1178 5	1196 5
A 44	Witten	4509 / 5134	im Bau													
A 44	Unna-Süd	4412 / 5135	0	68983	53758 78	46413 67	7056 10	290 0	940 1	50 0	2001 3	12234 18	10226 15	0 0	14235 21	14285 21
A 44	Soest	4414 / 5110	29	45292	32722 72	27607 61	4586 10	529 1	673 2	28 0	1722 4	10148 22	8415 19	0 0	11869 26	11897 26
A 44	Lichtenau-Blankenrode	4419 / 5136	28	40417	25449 63	20876 52	4471 11	103 0	749 2	31 0	1201 3	12986 32	10507 26	0 0	14188 35	14218 35
A 45	Dortmund-Mengede-West	4410 / 5138	29	58546	47849 82	41818 71	5848 10	183 0	644 1	28 0	1969 3	8056 14	6538 11	0 0	10025 17	10053 17
A 45	Dortmund-Marten	4410 / 5139	29	55100	47703 87	41994 76	5407 10	302 1	557 1	36 0	1682 3	5122 9	3994 7	0 0	6804 12	6840 12
A 45	Dortmund-Eichlinghofen	4510 / 5146	29	47243	39859 84	34869 74	4635 10	355 1	512 1	21 0	1411 3	5440 12	4384 9	0 0	6852 15	6872 15
A 45	Dortmund Süd	4511 / 5104	30	63281	53821 85	47897 76	5609 9	315 1	660 1	27 0	1720 3	7053 11	5717 9	0 0	8773 14	8800 14
A 45	Schwerte-Wandhofen	4511 / 5140	30	69570	56284 81	49456 71	6577 10	250 0	873 1	29 0	2036 3	10349 15	8133 12	0 0	12385 18	12414 18
A 45	Kalve	4712 / 5169	0	41478	29358 71	25976 63	3330 8	52 0	643 2	172 0	1781 4	9049 22	6983 17	475 1	10830 26	11002 27
A 45	Lüdenscheid Nord	4711 / 5105	0	34871	22045 63				341 1	195 1	4420 13	7826 22		44 0	12246 35	12441 36
A 45	Freudenberg	5113 / 5106	29	45235	31895 71	27368 61	4464 10	63 0	716 2	40 0	1357 3	10248 23	8016 18	980 2	11604 26	11645 26
A 46	Dremmen	4903 / 5075	30	28525	25020 88	21972 77	2982 11	66 0	425 2	39 0	957 3	1891 7	1578 6	193 1	2848 10	2887 10
A 46	Hochneukirch	4904 / 5041	30	57566	42286 74	37641 65	4458 8	186 0	820 1	97 0	1988 4	10389 18	8638 15	1986 4	12377 22	12474 22
A 46	Neuss-Holzheim	4805 / 5016	30	60133	48889 81	41021 68	7782 13	87 0	550 1	78 0	2436 4	7498 13	6512 11	681 1	9935 17	10013 17

Herausgeber:

Landesbetrieb Straßenbau Nordrhein-Westfalen, Landesmobilitätszentrale, Bonner Straße 67, 51379 Leverkusen
Die Autobahn GmbH des Bundes, NL Rheinland, GB Verkehrszentrale Leverkusen, Bonner Straße 65, 51379 Leverkusen
DTV-Verkehrsconsult GmbH, Pascalstraße 53, 52076 Aachen

Auswertung:

Durchschnittlicher Kfz-Tagesverkehr und Anteile von 5 bzw. 8 Fahrzeugarten

April 2021

Str.-Kl. u. -Nr.	Zst.-Name	TK/ Zst.- Nr.	Alle Wochentage (Montag - Sonntag)													
			GT	Kfz	Pkw+ Lfw+ Mot	davon Pkw	Lfw (<3,5)	Mot	Pkw mit Anh.	Bus	Lkw ohne Anh.	LmA + Sat	davon Sat	Son nkl.	SGV	SV
A 46	AK Neuss Süd (O)	4806 / 5686	wegen langer Ausfallzeit derzeit keine Schätzung													
A 46	Düsseldorf-Flehe	4806 / 5040	30	69236	55821 81	51088 74	4581 7	153 0	482 1	96 0	3467 5	9136 13	7862 11	234 0	12603 18	12699 18
A 46	AK Hilden (W)	4807 / 5658	30	99223	81268 82	73793 74	6744 7	732 1	842 1	157 0	2992 3	9309 9	7473 8	4654 5	12301 12	12458 13
A 46	AK Hilden (O)	4807 / 5023	wegen langer Ausfallzeit derzeit keine Schätzung													
A 46	W-Sonnborn	4708 / 5045	30	78671	66735 85	59624 76	6632 8	480 1	518 1	57 0	3747 5	7224 9	5941 8	391 1	10970 14	11027 14
A 46	W-Oberbarmen	4609 / 5044	30	62090	51014 82	45570 73	5416 9	29 0	455 1	68 0	3138 5	7115 12	5983 10	300 1	10253 17	10321 17
A 46	Hagen-Hohenlimburg	4611 / 5141	29	38743	34862 90	31733 82	2949 8	180 1	264 1	179 1	989 3	2449 6	2011 5	0 0	3438 9	3617 9
A 46	Oeventrop	4614 / 5149	29	17423	14912 86	13243 76	1590 9	79 1	280 2	17 0	500 3	1713 10	1408 8	0 0	2213 13	2230 13
A 46	Freienohl	4614 / 5150	29	17184	14748 86	13104 76	1574 9	71 0	276 2	16 0	477 3	1667 10	1369 8	0 0	2144 13	2160 13
A 46	Meschede	4615 / 5119	29	15530	13066 84	11722 76	1285 8	58 0	297 2	114 1	386 3	1377 9	1079 7	290 2	1764 11	1877 12
A 52	Elmpt	4702 / 5260	30	6659	4674 70	4005 60	654 10	15 0	119 2	3 0	252 4	1612 24	1402 21	0 0	1864 28	1867 28
A 52	Schwalmtal	4703 / 5046	29	21061	18009 86	16068 76	1887 9	54 0	237 1	7 0	701 3	1926 9	1724 8	180 1	2628 13	2635 13
A 52	Willich-Schiefbahn	4705 / 5085	30	41805	37240 89	33190 79	3891 9	159 0	356 1	35 0	1149 3	3026 7	2569 6	0 0	4174 10	4210 10
A 52	Lintorf	4607 / 5027	28	75378	67838 90	61363 81	6394 9	81 0	397 1	38 0	2546 3	4069 5	3397 5	491 1	6615 9	6652 9
A 52	AK Breitscheid (W)	4607 / 5637	16	89802	81485 91	72635 81	8588 10	261 0	585 1	26 0	2433 3	5274 6	4155 5	0 0	7707 9	7733 9
A 52	AK Breitscheid (O)	4607 / 5639	30	80714	74691 93	63318 78	9466 12	1907 2	668 1	20 0	2216 3	3110 4	2453 3	8 0	5326 7	5347 7
A 52	Essen-Bredene	4507 / 5028	wegen langer Ausfallzeit derzeit keine Schätzung													
A 52	AD Essen Ost (S)	4508 / 5043	0	47953	43722 91	40235 84	3414 7	72 0	363 1	88 0	1205 3	2575 5	1988 4	0 0	3780 8	3868 8
A 52	Gelsenkirchen-Polsum	4308 / 5142	29	35209	28792 82	25453 72	3132 9	207 1	378 1	17 0	918 3	5104 15	4171 12	0 0	6021 17	6039 17
A 57	Hommersum	4302 / 5050	30	8225	4965 60	4064 49	888 11	13 0	117 1	1 0	184 2	2944 36	2630 32	15 0	3128 38	3128 38
A 57	Rheinberg	4405 / 5019	30	33929	28498 84	24597 73	3802 11	100 0	465 1	37 0	1086 3	3599 11	3168 9	243 1	4685 14	4723 14
A 57	AK Kamp-Lintfort (N)	4505 / 5064	30	50604	41690 82	36406 72	4890 10	394 1	511 1	27 0	2561 5	4915 10	4244 8	900 2	7476 15	7503 15
A 57	AK Kamp-Lintfort (S)	4505 / 5636	30	58448	44924 77	39541 68	5303 9	80 0	574 1	34 0	2492 4	9918 17	8593 15	506 1	12410 21	12444 21

Herausgeber:

Landesbetrieb Straßenbau Nordrhein-Westfalen, Landesmobilitätszentrale, Bonner Straße 67, 51379 Leverkusen
 Die Autobahn GmbH des Bundes, NL Rheinland, GB Verkehrszentrale Leverkusen, Bonner Straße 65, 51379 Leverkusen
 DTV-Verkehrsconsult GmbH, Pascalstraße 53, 52076 Aachen

Auswertung:

Durchschnittlicher Kfz-Tagesverkehr und Anteile von 5 bzw. 8 Fahrzeugarten

April 2021

Str.-Kl. u. -Nr.	Zst.-Name	TK/ Zst.- Nr.	Alle Wochentage (Montag - Sonntag)													
			GT	Kfz	Pkw+ Lfw+ Mot	davon Pkw	Lfw (<3,5t)	Mot	Pkw mit Anh.	Bus	Lkw ohne Anh.	LmA + Sat	davon Sat	Son nkl.	SGV	SV
A 57	AK Moers (N)	4505 / 5660	0	56707	42788 76	37594 66	5062 9	133 0	517 1	100 0	2647 5	10340 18	9154 16	315 1	12987 23	13087 23
A 57	AK Moers (S)	4505 / 5662	0	63900	52965 83	45826 72	6920 11	219 0	502 1	68 0	2667 4	7421 12	6366 10	278 0	10087 16	10156 16
A 57	Meerbusch-Bovert	4705 / 5088	30	72194	61661 85	54570 76	6783 9	308 0	675 1	52 0	1980 3	7826 11	6631 9	0 0	9806 14	9858 14
A 57	Neuss-Büttgen	4805 / 5052	0	99551	80390 81	76656 77	3513 4	222 0	506 1	77 0	3697 4	9154 9	5781 6	5727 6	12852 13	12928 13
A 57	Neuss-West	4806 / 5602	0	105769	82584 78	77186 73	5222 5	176 0	507 1	61 0	3747 4	9901 9	6533 6	8969 9	13648 13	13709 13
A 57	Neuss West (S)	4806 / 5670	30	107488	90337 84	80772 75	9260 9	304 0	796 1	53 0	4688 4	11223 10	9329 9	391 0	15911 15	15965 15
A 57	AD Neuss (N)	4806 / 5030	30	41615	36826 89	32855 79	3776 9	195 1	171 0	16 0	1328 3	3041 7	2418 6	232 1	4370 11	4386 11
A 57	AD Neuss (S)	4806 / 5014	30	98122	81623 83	73320 75	8068 8	234 0	755 1	56 0	4504 5	10945 11	9342 10	239 0	15449 16	15505 16
A 57	AK Neuss-Süd (N)	4806 / 5601	30	84677	70482 83	62194 73	8062 10	226 0	767 1	32 0	3048 4	10348 12	8341 10	0 0	13396 16	13428 16
A 57	AK Neuss-Süd (S)	4806 / 5061	28	64475	52878 82	47579 74	4941 8	358 1	463 1	60 0	2632 4	7575 12	6107 10	867 1	10207 16	10268 16
A 57	Köln-Longerich	5007 / 5087	im Bau													
A 59	Walsum	4406 / 5069	30	28593	27035 95	23621 83	3286 12	128 0	185 1	12 0	799 3	376 1	309 1	188 1	1175 4	1186 4
A 59	Duisburg Süd	4606 / 5062	23	35801	33220 93	30238 85	2794 8	188 1	187 1	78 0	669 2	1647 5	1410 4	0 0	2316 7	2394 7
A 59	Düsseldorf-Urdenbach	4807 / 5090	30	44075	40540 92	36250 82	4029 9	261 1	278 1	88 0	1134 3	2035 5	1651 4	0 0	3169 7	3257 7
A 59	Langenfeld	4907 / 5007	30	38540	35597 92	32512 84	2893 8	192 1	239 1	34 0	1227 3	1262 3	1057 3	181 1	2489 7	2523 7
A 59	AK Heumar (Flughfn.)	5008 / 5674	28	58089	51240 88	43476 75	7177 12	587 1	550 1	40 0	1847 3	4412 8	3520 6	0 0	6259 11	6299 11
A 59	Flughafen Köln/Bonn	5108 / 5089	30	92390	80796 88	73191 79	7141 8	464 1	782 1	93 0	2468 3	6286 7	4935 5	1965 2	8755 10	8847 10
A 59	AD St. Augustin (N)	5208 / 5057	30	81930	71546 87	65886 80	5258 6	401 1	1146 1	237 0	1593 2	5239 6	4014 5	2170 3	6832 8	7068 9
A 59	AD St. Augustin (S)	5208 / 5628	0	97431	88248 91	80336 83	7539 8	373 0	622 1	225 0	3141 3	4437 5	3402 4	757 1	7578 8	7803 8
A 59	AD Bonn-Beuel (N)	5208 / 5056	30	95738	86533 90	77953 81	8252 9	329 0	749 1	147 0	3041 3	4890 5	3872 4	379 0	7930 8	8077 8
A 59	AD Bonn-Beuel (S)	5208 / 5633	30	70518	66416 94	60208 85	5945 8	263 0	436 1	58 0	2248 3	1237 2	865 1	123 0	3486 5	3544 5
A 59	AK Bonn Ost (N)	5208 / 5625	0	52160	49710 95	44748 86	4612 9	350 1	252 1	71 0	1154 2	839 2	573 1	134 0	1992 4	2063 4
A 61	Schwanenhaus	4603 / 5076	30	17693	9287 53	7908 45	1360 8	20 0	189 1	6 0	823 5	7388 42	6559 37	0 0	8211 46	8217 46

Herausgeber:

Landesbetrieb Straßenbau Nordrhein-Westfalen, Landesmobilitätszentrale, Bonner Straße 67, 51379 Leverkusen
 Die Autobahn GmbH des Bundes, NL Rheinland, GB Verkehrszentrale Leverkusen, Bonner Straße 65, 51379 Leverkusen
 DTV-Verkehrsconsult GmbH, Pascalstraße 53, 52076 Aachen

Auswertung:

Durchschnittlicher Kfz-Tagesverkehr und Anteile von 5 bzw. 8 Fahrzeugarten

April 2021

Str.-Kl. u. -Nr.	Zst.-Name	TK/ Zst.- Nr.	Alle Wochentage (Montag - Sonntag)													
			GT	Kfz	Pkw+ Lfw+ Mot	davon Pkw	Lfw (<3,5t)	Mot	Pkw mit Anh.	Bus	Lkw ohne Anh.	LmA + Sat	davon Sat	Son nkl.	SGV	SV
A 61	MG-Wickrath	4804 / 5042	30	52824	41690 79	36325 69	5173 10	192 0	644 1	47 0	1898 4	8545 16	7272 14	0 0	10443 20	10490 20
A 61	AK Kerpen (N)	5106 / 5059	30	48706	36968 76	32229 66	4589 9	151 0	610 1	102 0	1573 3	8301 17	6926 14	1152 2	9874 20	9976 21
A 61	AK Kerpen (S)	5106 / 5621	30	39063	26764 69	23753 61	2885 7	126 0	581 2	204 1	1028 3	9428 24	7867 20	1057 3	10456 27	10661 27
A 61	Miel	5307 / 5080	30	38661	25127 65	21448 56	3565 9	114 0	542 1	54 0	1304 3	10868 28	9149 24	765 2	12172 32	12226 32
A 445	Wickede	4413 / 5167	29	30327	23987 79	21224 70	2536 8	227 1	452 2	38 0	1283 4	4033 13	3330 11	534 2	5316 18	5354 18
A 445	Werl-West	4413 / 5137	29	17116	12825 75	11242 66	1497 9	86 1	280 2	26 0	691 4	3295 19	2787 16	0 0	3986 23	4012 23
A 448	Bochum-Hamme	4509 / 5152	im Bau													
A 448	Bochum (W)	4509 / 5168	im Bau													
A 524	Ratingen	4607 / 5039	wegen langer Ausfallzeit derzeit keine Schätzung													
A 535	W-Saurenhaus	4708 / 5248	30	32812	30186 92	26860 82	3136 10	189 1	225 1	27 0	1314 4	1020 3	835 3	41 0	2334 7	2361 7
A 535	Velbert Nord	4608 / 5249	30	28719	26970 94	23986 84	2733 10	252 1	208 1	12 0	854 3	515 2	418 2	159 1	1370 5	1382 5
A 544	AK Aachen (SW)	5103 / 5653	wegen langer Ausfallzeit derzeit keine Schätzung													
A 553	Bliesheim	5207 / 5029	30	26587	22269 84	19729 74	2503 9	37 0	228 1	15 0	1080 4	2612 10	2258 9	382 1	3692 14	3708 14
A 555	Godorf	5107 / 5036	30	60810	56124 92	50142 83	5654 9	327 1	426 1	40 0	1450 2	2771 5	2131 4	0 0	4221 7	4261 7
A 559	Gremberghoven	5008 / 5086	im Bau													
A 560	AD St.Augustin (O)	5208 / 5629	30	81094	73732 91	64494 80	7921 10	1317 2	688 1	82 0	2867 4	2995 4	2340 3	730 1	5862 7	5944 7
A 560	AK BN-Siegburg (W)	5209 / 5632	30	54236	48678 90	42680 79	5692 11	306 1	631 1	56 0	1765 3	2631 5	1987 4	475 1	4396 8	4452 8
A 560	AK BN-Siegburg (O)	5209 / 5630	30	46050	42287 92	37175 81	4814 11	298 1	535 1	51 0	1348 3	1387 3	1055 2	442 1	2736 6	2787 6
A 560	Hennef	5209 / 5051	30	37138	34629 93	30922 83	3493 9	213 1	499 1	37 0	815 2	1115 3	840 2	44 0	1930 5	1967 5
A 562	AK Bonn Ost (W)	5208 / 5055	0	43561	41830 96	37581 86	3957 9	293 1	188 0	59 0	887 2	382 1	271 1	215 1	1269 3	1328 3
A 562	AK Bonn-Ost (O)	5208 / 5626	30	7168	6900 96	6278 88	575 8	47 1	43 1	8 0	124 2	28 0	23 0	63 1	153 2	161 2
A 565	AD Bonn-Beuel (W)	5208 / 5634	30	83453	74978 90	67115 80	7458 9	405 1	717 1	131 0	2709 3	4635 6	3728 5	283 0	7344 9	7475 9
A 565	Meckenheim-Merl	5308 / 5013	30	31401	26648 85	23806 76	2681 9	161 1	354 1	10 0	890 3	3498 11	2746 9	0 0	4388 14	4398 14

Durchschnittlicher Kfz-Tagesverkehr und Anteile von 5 bzw. 8 Fahrzeugarten

April 2021

Str.-Kl. u. -Nr.	Zst.-Name	TK/ Zst.- Nr.	Alle Wochentage (Montag - Sonntag)													
			GT	Kfz	Pkw+ Lfw+ Mot	davon Pkw	Lfw (<3,5t)	Mot	Pkw mit Anh.	Bus	Lkw ohne Anh.	LmA + Sat	davon Sat	Son nkl.	SGV	SV
	<i>Bundesstraßen</i>															
B 1	AC-Vaalseerquartier	5202 / 5253	30	6756	6445 95	5980 89	381 6	84 1	42 1	99 2	60 1	110 2	34 1	0 0	170 3	269 4
B 1	Horn 2	4119 / 5339	30	10225	8756 86	8077 79	626 6	53 1	178 2	62 1	212 2	651 6	489 5	367 4	863 8	925 9
B 7	Warburg West	4520 / 5331	0	11964	10849 91	10132 85	672 6	45 0	141 1	29 0	383 3	274 2	183 2	289 2	657 6	686 6
B 7	Düsseldorf-Heerdt	4706 / 5031	30	58742	56047 95	50257 86	5531 9	259 0	255 0	69 0	1248 2	917 2	727 1	206 0	2165 4	2235 4
B 8	Elten (B)	4002 / 5254	30	1086	992 91	910 84	65 6	18 2	24 2	3 0	24 2	42 4	19 2	0 0	66 6	70 6
B 9	Kranenburg	4102 / 5255	30	5366	5013 93	4493 84	484 9	36 1	80 2	33 1	96 2	144 3	112 2	0 0	240 5	273 5
B 9	Geldern (O)	4403 / 5251	30	7098	5861 83	4856 68	948 13	57 1	126 2	12 0	421 6	668 9	562 8	10 0	1089 15	1101 16
B 9	Krefeld-Hüls	4604 / 5275	30	8706	8180 94	7358 85	713 8	110 1	117 1	35 0	168 2	205 2	163 2	0 0	373 4	408 5
B 9	Dormagen	4806 / 5267	30	10076	8839 88	7961 79	756 8	122 1	61 1	54 1	348 4	757 8	672 7	16 0	1106 11	1160 12
B 9	Goch (S)	4302 / 5240	30	10825	9313 86	8008 74	1279 12	27 0	144 1	11 0	344 3	1000 9	827 8	11 0	1345 12	1356 13
B 42	AK Bonn Ost (S)	5208 / 5627	0	40728	38807 95	35880 88	2667 7	260 1	167 0	34 0	908 2	585 1	398 1	226 1	1493 4	1528 4
B 51	Ostbevern	3913 / 5329	30	7948	7147 90	6389 80	703 9	55 1	156 2	14 0	210 3	379 5	288 4	42 1	589 7	603 8
B 51	Telgte	4012 / 5330	30	15193	13759 91	12390 82	1295 9	74 1	250 2	62 0	348 2	760 5	578 4	13 0	1108 7	1171 8
B 51	Tondorf (S)	5506 / 5236	27	13454	10255 76	8816 66	1338 10	102 1	325 2	21 0	485 4	2368 18	2098 16	0 0	2853 21	2874 21
B 51	Dahlem	5605 / 5235	30	4940	3189 65	2829 57	345 7	14 0	99 2	5 0	270 6	1357 28	1215 25	19 0	1628 33	1632 33
B 54	Gronau-Amtsvenn	3807 / 5313	0	7003	5229 75	4954 71	273 4	2 0	40 1	61 1	182 3	1487 21	1214 17	4 0	1669 24	1730 25
B 54	Altenberge 2	3910 / 5338	30	25360	21963 87	19894 78	2010 8	59 0	430 2	127 1	526 2	2310 9	1860 7	3 0	2836 11	2964 12
B 54	Drensteinfurt (N)	4111 / 5348	30	7231	6703 93	6043 84	592 8	67 1	123 2	5 0	150 2	245 3	185 3	5 0	395 6	400 6
B 54	Ascheberg-Herbern	4212 / 5370	30	2075	1922 93	1719 83	168 8	35 2	47 2	4 0	47 2	55 3	39 2	0 0	102 5	106 5
B 54	Werne-Langern	4311 / 5371	30	7080	6498 92	6000 85	421 6	77 1	68 1	56 1	162 2	297 4	237 3	0 0	459 7	515 7
B 54	Dortmund-Brechten	4410 / 5318	0	19420	17382 90	16511 85	827 4	44 0	93 1	45 0	495 3	1302 7	1055 5	102 1	1798 9	1842 10
B 54	Kierspe-Volme	4811 / 5372	30	6183	5812 94	5280 85	434 7	97 2	61 1	32 1	184 3	92 2	55 1	0 0	277 5	309 5

Durchschnittlicher Kfz-Tagesverkehr und Anteile von 5 bzw. 8 Fahrzeugarten

April 2021

Str.-Kl. u. -Nr.	Zst.-Name	TK/ Zst.- Nr.	Alle Wochentage (Montag - Sonntag)													
			GT	Kfz	Pkw+ Lfw+ Mot	davon Pkw	Lfw (<3,5t)	Mot	Pkw mit Anh.	Bus	Lkw ohne Anh.	LmA + Sat	davon Sat	Son nkl.	SGV	SV
B 54	Meinerzhagen	4811 / 5304	11	9206	8050 87	7310 79	655 7	84 1	94 1	16 0	448 5	407 4	294 3	191 2	855 9	871 10
B 54	Olpe-Altenkleusheim	4913 / 5373	30	4275	4026 94	3699 87	251 6	77 2	51 1	16 0	73 2	108 3	72 2	0 0	181 4	198 5
B 54	Kreuztal-Buschhütten	5013 / 5374	30	25580	23534 92	21631 85	1799 7	105 0	242 1	35 0	580 2	1187 5	960 4	0 0	1768 7	1803 7
B 55	Warstein Süd	4516 / 5375	30	6361	5551 87	4988 78	506 8	57 1	110 2	6 0	180 3	513 8	408 6	0 0	694 11	700 11
B 55	Grevenbrück	4814 / 5342	30	4644	4053 87	3661 79	358 8	34 1	71 2	8 0	153 3	332 7	249 5	27 1	485 10	493 11
B 55	Bergneustadt	4912 / 5264	30	10429	9809 94	9031 87	695 7	83 1	94 1	76 1	182 2	252 2	183 2	16 0	434 4	510 5
B 55	Derschlag	5011 / 5223	30	13654	12602 92	11318 83	1226 9	58 0	154 1	13 0	405 3	480 4	375 3	0 0	886 7	898 7
B 55	Elsdorf	5005 / 5247	30	8651	7581 88	6793 79	714 8	74 1	131 2	61 1	403 5	415 5	345 4	60 1	818 10	879 10
B 56	Siegburg-Stallberg	5109 / 5220	30	21319	20316 95	18463 87	1683 8	170 1	188 1	10 0	544 3	164 1	118 1	98 1	708 3	718 3
B 56	Swisttal-Buschhoven	5208 / 5274	30	13097	12465 95	11411 87	893 7	161 1	144 1	72 1	218 2	199 2	152 1	0 0	417 3	488 4
B 57	Menzeler Heide (N)	4405 / 5229	30	8961	8293 93	7434 83	723 8	136 2	162 2	24 0	173 2	215 2	169 2	95 1	388 4	412 5
B 57	Mönchengladb.-Rheindahlen	4804 / 5273	30	9284	8492 92	7775 84	567 6	150 2	101 1	16 0	303 3	371 4	308 3	0 0	675 7	691 7
B 57	Alsdorf-Olden	5102 / 5213	30	15673	14858 95	13650 87	1073 7	136 1	115 1	175 1	197 1	130 1	98 1	197 1	327 2	502 3
B 57	Aachen-Köpfchen	5202 / 5263	22	5647	5487 97	5109 91	328 6	50 1	30 1	45 1	53 1	31 1	11 0	0 0	85 2	130 2
B 58	Dorsten (O)	4207 / 5316	30	11962	10160 85	8842 74	1181 10	137 1	236 2	19 0	359 3	1162 10	931 8	26 0	1521 13	1541 13
B 58	Lüdinghausen-West	4210 / 5360	29	10455	9714 93	8651 83	918 9	144 1	156 2	51 1	189 2	340 3	260 3	6 0	529 5	579 6
B 58	Ascheberg West	4210 / 5376	30	4928	4415 90	3918 80	441 9	56 1	95 2	17 0	132 3	268 5	217 4	0 0	401 8	418 9
B 58	Geldern (N)	4403 / 5252	30	8104	7330 91	6585 81	658 8	88 1	128 2	40 1	294 4	300 4	228 3	13 0	594 7	633 8
B 58	Menzeler Heide (W)	4405 / 5230	30	12031	10448 87	9213 77	1125 9	110 1	190 2	55 1	342 3	877 7	702 6	120 1	1218 10	1274 11
B 58	Straelen 2 (Bundesstr.)	4503 / 5257	20	2626	2133 81	1917 73	204 8	12 1	28 1	6 0	114 4	344 13	302 12	0 0	458 17	464 18
B 59	Pulheim	4906 / 5214	30	15617	14325 92	12773 82	1428 9	124 1	154 1	16 0	367 2	732 5	602 4	22 0	1099 7	1115 7
B 61	Petershagen 2	3619 / 5336	30	8638	7125 83	6335 73	732 9	57 1	199 2	19 0	274 3	965 11	753 9	56 1	1238 14	1258 15
B 61	Barkhausen	3719 / 5368	30	20714	19142 92	17241 83	1727 8	174 1	275 1	38 0	460 2	799 4	617 3	0 0	1259 6	1297 6

Herausgeber:

Landesbetrieb Straßenbau Nordrhein-Westfalen, Landesmobilitätszentrale, Bonner Straße 67, 51379 Leverkusen
Die Autobahn GmbH des Bundes, NL Rheinland, GB Verkehrszentrale Leverkusen, Bonner Straße 65, 51379 Leverkusen
DTV-Verkehrsconsult GmbH, Pascalstraße 53, 52076 Aachen

Auswertung:

Durchschnittlicher Kfz-Tagesverkehr und Anteile von 5 bzw. 8 Fahrzeugarten

April 2021

Str.-Kl. u. -Nr.	Zst.-Name	TK/ Zst.- Nr.	Alle Wochentage (Montag - Sonntag)													
			GT	Kfz	Pkw+ Lfw+ Mot	davon Pkw	Lfw (<3,5t)	Mot	Pkw mit Anh.	Bus	Lkw ohne Anh.	LmA + Sat	davon Sat	Son nkl.	SGV	SV
B 61	Ostwestfalendamm	3917 / 5386	29	62508	59658 95	54638 87	4785 8	235 0	437 1	137 0	1169 2	1108 2	791 1	0 0	2277 4	2414 4
B 61	Linteler See	4116 / 5377	30	12828	11234 88	10186 79	985 8	63 1	155 1	52 0	348 3	1038 8	858 7	0 0	1386 11	1438 11
B 62	Netphen-Afholderbach	5014 / 5354	30	3383	3044 90	2749 81	228 7	67 2	46 1	26 1	91 3	176 5	124 4	0 0	267 8	292 9
B 63	Hamm-Heessen	4212 / 5361	28	8509	8107 95	7420 87	626 7	60 1	101 1	7 0	135 2	156 2	123 1	3 0	291 3	298 4
B 63	Drensteinfurt	4212 / 5302	30	5215	4870 93	4482 86	350 7	37 1	81 2	31 1	96 2	118 2	94 2	20 0	214 4	245 5
B 64	Bad Driburg Süd	4220 / 5378	0	7705	6881 89	6224 81	631 8	26 0	88 1	23 0	247 3	466 6	358 5	0 0	712 9	736 10
B 64	Delbrück-West	4217 / 5355	30	8588	7166 83	6377 74	737 9	52 1	162 2	37 0	283 3	941 11	763 9	0 0	1224 14	1260 15
B 66	Bl-Hillegossen	4017 / 5337	30	27810	24269 87	22254 80	1938 7	77 0	266 1	110 0	914 3	1844 7	1108 4	407 2	2758 10	2868 10
B 68	Halle-Gartnisch	3916 / 5303	30	8193	7875 96	7228 88	580 7	67 1	75 1	13 0	143 2	28 0	15 0	60 1	171 2	184 2
B 68	Lichtenau	4319 / 5351	30	7473	6968 93	6330 85	600 8	38 1	119 2	36 1	152 2	193 3	123 2	4 0	345 5	381 5
B 70	Heek Ost	3808 / 5379	29	4677	4097 88	3591 77	452 10	54 1	125 3	38 1	142 3	275 6	214 5	0 0	417 9	455 10
B 70	Vreden-Süd	3906 / 5362	30	6137	5421 88	4801 78	563 9	56 1	140 2	11 0	171 3	391 6	292 5	3 0	562 9	573 9
B 70	Lünten	3907 / 5380	30	3609	3185 88	2868 80	292 8	25 1	87 2	7 0	114 3	216 6	167 5	0 0	330 9	337 9
B 70	Raesfeld West	4206 / 5381	30	2231	2033 91	1748 78	206 9	80 4	53 2	13 1	58 3	73 3	53 2	0 0	132 6	145 7
B 83	Beverungen-Wehrden	4222 / 5382	30	6219	5480 88	4946 80	477 8	56 1	166 3	19 0	195 3	359 6	251 4	0 0	554 9	573 9
B 219	Greven (N)	3811 / 5350	30	8716	7544 87	6716 77	772 9	57 1	162 2	28 0	271 3	706 8	542 6	4 0	977 11	1006 12
B 220	Emmerich	4103 / 5258	30	8153	6738 83	5999 74	689 9	49 1	85 1	4 0	346 4	980 12	870 11	0 0	1326 16	1330 16
B 221	Brüggen (N)	4703 / 5432	30	11419	10675 94	9603 84	936 8	136 1	158 1	16 0	245 2	303 3	231 2	23 0	548 5	564 5
B 221	Arsbeck	4803 / 5276	30	5241	4902 94	4364 83	425 8	113 2	103 2	20 0	119 2	97 2	69 1	0 0	216 4	236 5
B 221	Heinsberg	4902 / 5259	30	13559	12416 92	11094 82	1240 9	82 1	221 2	54 0	414 3	392 3	310 2	61 0	807 6	861 6
B 224	Bottrop	4407 / 5344	29	35240	32591 93	28994 82	3375 10	222 1	326 1	46 0	872 3	1365 4	1049 3	40 0	2236 6	2283 7
B 226	Gedern	4510 / 5272	30	8935	8658 97	7903 89	519 6	236 3	40 1	11 0	121 1	104 1	84 1	0 0	225 3	236 3
B 226	Wanne-Eickel Ost	4409 / 5364	30	19980	18886 95	17019 85	1649 8	218 1	145 1	107 1	433 2	409 2	320 2	0 0	842 4	949 5

Herausgeber:

Landesbetrieb Straßenbau Nordrhein-Westfalen, Landesmobilitätszentrale, Bonner Straße 67, 51379 Leverkusen

Auswertung:

Die Autobahn GmbH des Bundes, NL Rheinland, GB Verkehrszentrale Leverkusen, Bonner Straße 65, 51379 Leverkusen
DTV-Verkehrsconsult GmbH, Pascalstraße 53, 52076 Aachen

Durchschnittlicher Kfz-Tagesverkehr und Anteile von 5 bzw. 8 Fahrzeugarten

April 2021

Str.-Kl. u. -Nr.	Zst.-Name	TK/ Zst.- Nr.	Alle Wochentage (Montag - Sonntag)													
			GT	Kfz	Pkw+ Lfw+ Mot	davon Pkw	Lfw (<3,5t)	Mot	Pkw mit Anh.	Bus	Lkw ohne Anh.	LmA + Sat	davon Sat	Son nkl.	SGV	SV
B 229	Delecke 2	4514 / 5334	30	3880	3671 95	3251 84	280 7	140 4	52 1	7 0	58 2	81 2	61 2	11 0	139 4	146 4
B 229	Lüdenscheid-Brügge	4711 / 5321	30	12650	11785 93	10923 86	783 6	78 1	74 1	60 1	316 3	353 3	242 2	63 1	669 5	729 6
B 229	Solingen	4808 / 5203	30	10825	10098 93	8965 83	1018 9	115 1	77 1	25 0	353 3	248 2	190 2	25 0	601 6	625 6
B 230	Holzheim	4805 / 5238	30	8904	8127 91	7273 82	790 9	64 1	71 1	8 0	360 4	307 4	253 3	31 0	668 8	675 8
B 235	Datteln	4210 / 5345	30	11457	10617 93	9590 84	855 8	172 2	183 2	35 0	226 2	387 3	299 3	8 0	613 5	648 6
B 236	Dortmund-Wambeldorf	4411 / 5365	0	59449	51050 86	45751 77	5214 9	85 0	862 1	698 1	1647 3	4585 8	3566 6	607 1	6232 11	6930 12
B 236	Dortmund-Berghofen	4511 / 5352	30	22474	20434 91	18721 83	1568 7	145 1	199 1	14 0	501 2	936 4	784 4	390 2	1437 6	1451 7
B 236	Plettenberg-Ohle	4712 / 5309	30	5382	4737 88	4190 78	486 9	61 1	47 1	46 1	201 4	335 6	272 5	16 0	536 10	582 11
B 236	Altenhudem	4814 / 5383	30	12757	12045 94	11066 87	896 7	83 1	131 1	107 1	244 2	231 2	152 1	0 0	474 4	581 5
B 236	Gleidorf (O)	4815 / 5310	30	4848	4377 90	3841 79	472 10	64 1	78 2	36 1	155 3	156 3	90 2	47 1	311 6	347 7
B 236	Schmallenberg	4815 / 5367	26	5052	4615 91	4067 81	499 10	49 1	88 2	8 0	171 3	170 3	111 2	0 0	340 7	349 7
B 236	Winterberg-Waltenberg	4817 / 5366	30	4842	4035 83	3542 73	453 9	40 1	104 2	13 0	157 3	533 11	411 9	0 0	690 14	703 15
B 236	Winterberg-Herrloh	4817 / 5369	0	3837	3483 91	3112 81	351 9	20 1	32 1	7 0	171 4	143 4	82 2	0 0	314 8	321 8
B 237	Ohl	4810 / 5225	30	3349	3052 91	2630 79	280 8	142 4	47 1	10 0	130 4	99 3	72 2	11 0	228 7	239 7
B 239	Espelkamp-Gestrigen	3617 / 5356	30	9390	8370 89	7478 80	858 9	35 0	156 2	16 0	264 3	581 6	430 5	4 0	844 9	860 9
B 239	Bad Salzuflen	3918 / 5315	30	19360	17408 90	15515 80	1816 9	77 0	262 1	24 0	668 3	913 5	701 4	84 0	1581 8	1605 8
B 239	Detmold-Heidenoldendorf	4018 / 5357	30	5841	5475 94	4909 84	518 9	48 1	81 1	6 0	149 3	129 2	90 2	0 0	278 5	284 5
B 239	Höxter-Fürstenau	4121 / 5358	30	6472	5922 92	5388 83	465 7	69 1	116 2	25 0	164 3	246 4	184 3	0 0	410 6	434 7
B 241	Bever	4322 / 5384	30	6031	5274 88	4747 79	452 8	76 1	138 2	43 1	157 3	419 7	309 5	0 0	576 10	619 10
B 252	Brakel	4221 / 5340	0	6045	5085 84	4461 74	513 9	111 2	163 3	34 1	239 4	519 9	361 6	5 0	758 13	792 13
B 256	Marienheide	4811 / 5224	30	5336	4868 91	4257 80	477 9	134 3	79 2	52 1	172 3	155 3	116 2	9 0	328 6	380 7
B 258	Friesenrath (W)	5303 / 5208	30	12220	11325 93	10153 83	1028 8	144 1	152 1	19 0	385 3	317 3	241 2	22 0	702 6	721 6
B 258	Friesenrath (S)	5303 / 5250	30	16041	14980 93	13369 83	1368 9	243 2	185 1	35 0	448 3	349 2	272 2	45 0	797 5	831 5

Herausgeber:

Landesbetrieb Straßenbau Nordrhein-Westfalen, Landesmobilitätszentrale, Bonner Straße 67, 51379 Leverkusen
Die Autobahn GmbH des Bundes, NL Rheinland, GB Verkehrszentrale Leverkusen, Bonner Straße 65, 51379 Leverkusen
DTV-Verkehrsconsult GmbH, Pascalstraße 53, 52076 Aachen

Auswertung:

Durchschnittlicher Kfz-Tagesverkehr und Anteile von 5 bzw. 8 Fahrzeugarten

April 2021

Str.-Kl. u. -Nr.	Zst.-Name	TK/ Zst.- Nr.	Alle Wochentage (Montag - Sonntag)													
			GT	Kfz	Pkw+ Lfw+ Mot	davon Pkw	Lfw (<3,5t)	Mot	Pkw mit Anh.	Bus	Lkw ohne Anh.	LmA + Sat	davon Sat	Son nkl.	SGV	SV
B 258	Imgenbroich	5403 / 5277	30	11749	11183 95	10243 87	757 6	183 2	176 2	106 1	167 1	117 1	79 1	0 0	284 2	390 3
B 258	Blankenheimer Wald	5505 / 5239	30	2355	2055 87	1785 76	195 8	74 3	45 2	45 2	114 5	80 3	60 3	16 1	194 8	239 10
B 258	Ahrhütte (O)	5606 / 5243	11	4448	3656 82	3172 71	409 9	76 2	145 3	15 0	155 4	476 11	354 8	0 0	631 14	646 15
B 264	Aachen-Bildchen	5202 / 5261	30	7644	7448 97	6969 91	418 6	61 1	53 1	47 1	56 1	40 1	26 0	0 0	95 1	143 2
B 264	Langerwehe	5104 / 5246	30	10814	10196 94	9288 86	817 8	92 1	120 1	20 0	223 2	249 2	196 2	6 0	472 4	492 5
B 264	Düren/Kerpen	5105 / 5265	30	6251	5455 87	4933 79	455 7	67 1	81 1	38 1	236 4	435 7	369 6	6 0	670 11	708 11
B 265	Lechenich 2	5106 / 5269	30	11198	10156 91	8751 78	1262 11	143 1	140 1	46 0	280 3	568 5	423 4	8 0	848 8	894 8
B 265	Wollersheim (O)	5305 / 5232	22	4071	3801 93	3309 81	363 9	129 3	83 2	6 0	108 3	74 2	52 1	0 0	182 5	187 5
B 266	Kesternich (S)	5304 / 5211	30	3509	3209 91	2747 78	278 8	185 5	66 2	34 1	104 3	96 3	71 2	0 0	200 6	234 7
B 288	Uerdingen	4605 / 5231	0	20571	17918 87	15991 78	1730 8	197 1	118 1	62 0	497 2	1952 10	1623 8	24 0	2449 12	2511 12
B 475	Ladbergen Nord	3812 / 5385	30	8974	7493 84	6563 73	853 10	77 1	189 2	15 0	273 3	1003 11	844 9	0 0	1276 14	1291 14
B 475	Sassenberg-Süd	4014 / 5363	29	11604	10466 90	9519 82	887 8	60 1	187 2	48 0	232 2	660 6	514 4	12 0	892 8	940 8
B 475	Lippetal-Lippborg	4314 / 5359	30	6907	5974 87	5282 77	600 9	92 1	124 2	8 0	162 2	633 9	482 7	5 0	795 12	804 12
B 477	Gohr	4906 / 5262	30	5743	5401 94	4828 84	467 8	106 2	64 1	10 0	128 2	140 2	100 2	0 0	268 5	278 5
B 477	Rommerskirchen	4906 / 5268	30	4841	4474 92	4025 83	311 6	138 3	42 1	33 1	85 2	189 4	159 3	18 0	274 6	307 6
B 478	Waldbröl	5111 / 5222	30	6800	6419 94	5627 83	643 10	149 2	90 1	32 1	137 2	109 2	70 1	12 0	246 4	278 4
B 480	Brilon (N)	4517 / 5322	30	2957	2326 79	2113 71	156 5	56 2	56 2	38 1	67 2	397 13	285 10	73 3	464 16	502 17
B 480	Winterberg	4717 / 5325	30	8602	7416 86	6681 78	673 8	62 1	135 2	51 1	284 3	633 7	444 5	83 1	917 11	968 11
B 480	Bad Berleburg	4916 / 5301	30	4485	4051 90	3672 82	309 7	70 2	80 2	27 1	106 2	175 4	95 2	46 1	280 6	308 7
B 481	St. Mauritz	3912 / 5506	30	12318	11114 90	9870 80	1147 9	97 1	208 2	61 1	306 3	619 5	500 4	10 0	925 8	987 8
B 483	Radevormwald-Rochollsberg	4710 / 5271	29	6643	5981 90	5024 76	610 9	348 5	80 1	6 0	225 3	339 5	241 4	12 0	564 9	569 9
B 506	Kürten-Weiden	4909 / 5270	30	3943	3700 94	3246 82	281 7	173 4	52 1	28 1	86 2	77 2	54 1	0 0	162 4	190 5
B 507	Winterscheid	5110 / 5278	30	5457	5133 94	4499 82	437 8	197 4	92 2	16 0	111 2	104 2	78 1	0 0	216 4	231 4

Herausgeber:

Landesbetrieb Straßenbau Nordrhein-Westfalen, Landesmobilitätszentrale, Bonner Straße 67, 51379 Leverkusen
 Die Autobahn GmbH des Bundes, NL Rheinland, GB Verkehrszentrale Leverkusen, Bonner Straße 65, 51379 Leverkusen
 DTV-Verkehrsconsult GmbH, Pascalstraße 53, 52076 Aachen

Auswertung:

Durchschnittlicher Kfz-Tagesverkehr und Anteile von 5 bzw. 8 Fahrzeugarten

April 2021

Str.-Kl. u. -Nr.	Zst.-Name	TK/ Zst.- Nr.	Alle Wochentage (Montag - Sonntag)													
			GT	Kfz	Pkw+ Lfw+ Mot	davon Pkw	Lfw (<3,5t)	Mot	Pkw mit Anh.	Bus	Lkw ohne Anh.	LmA + Sat	davon Sat	Son nkl.	SGV	SV
B 511	Gleidorf (N)	4815 / 5311	30	8987	8181 91	7390 82	749 8	42 1	115 1	78 1	272 3	215 2	117 1	125 1	487 5	565 6
B 514	Babbenhausen	3819 / 5335	30	8488	7779 92	7022 83	649 8	107 1	157 2	11 0	171 2	304 4	247 3	66 1	475 6	485 6
B 514	Kalletal	3819 / 5347	30	2263	1881 83	1617 72	173 8	90 4	37 2	7 0	64 3	266 12	235 10	7 0	330 15	337 15
B 516	Ense-Möhnesee	4414 / 5346	30	7048	6633 94	5840 83	528 8	265 4	105 2	5 0	145 2	154 2	103 2	5 0	299 4	304 4
B 516	Brilon (W)	4517 / 5323	30	4850	3858 80	3386 70	389 8	83 2	100 2	17 0	116 2	745 15	620 13	14 0	861 18	878 18
B 525	Coesfeld-Ost	4009 / 5353	27	7667	6768 88	6015 79	689 9	64 1	171 2	10 0	207 3	509 7	381 5	2 0	716 9	726 10

Herausgeber:

Landesbetrieb Straßenbau Nordrhein-Westfalen, Landesmobilitätszentrale, Bonner Straße 67, 51379 Leverkusen

Auswertung:

Die Autobahn GmbH des Bundes, NL Rheinland, GB Verkehrszentrale Leverkusen, Bonner Straße 65, 51379 Leverkusen
DTV-Verkehrsconsult GmbH, Pascalstraße 53, 52076 Aachen

Durchschnittlicher Kfz-Tagesverkehr und Anteile von 5 bzw. 8 Fahrzeugarten

April 2021

Str.-Kl. u. -Nr.	Zst.-Name	TK/ Zst.- Nr.	Alle Wochentage (Montag - Sonntag)													
			GT	Kfz	Pkw+ Lfw+ Mot	davon Pkw	Lfw (<3,5t)	Mot	Pkw mit Anh.	Bus	Lkw ohne Anh.	LmA + Sat	davon Sat	Son nkl.	SGV	SV
	<i>Landesstraßen</i>															
L 11	Wollersheim (W)	5305 / 5234	22	1875	1749 93	1519 81	158 8	72 4	46 2	8 0	47 3	25 1	16 1	0 0	72 4	81 4
L 29	Heidenend	4603 / 5438	30	2498	2225 89	2054 82	143 6	28 1	19 1	30 1	61 3	157 6	130 5	5 0	218 9	248 10
L 29	Willich-Viersen	4704 / 5266	30	11666	10941 94	9657 83	1149 10	134 1	121 1	103 1	274 2	219 2	148 1	8 0	494 4	597 5
L 47	Sittard	5001 / 5256	30	2181	2128 98	1986 91	119 6	22 1	21 1	1 0	18 1	13 1	6 0	0 0	31 1	32 2
L 77	Goch (N)	4302 / 5241	24	7386	6811 92	6043 82	713 10	55 1	122 2	13 0	167 2	264 4	217 3	9 0	431 6	444 6
L 101	Schildgen (O)	4908 / 5427	30	11044	9995 91	9018 82	730 7	247 2	83 1	84 1	200 2	86 1	59 1	596 5	286 3	370 3
L 104	Kirchhellen (O)	4307 / 5524	30	1913	1698 89	1383 72	148 8	167 9	34 2	2 0	40 2	103 5	87 5	36 2	143 8	145 8
L 115	Ahrhütte (N)	5606 / 5245	12	6959	5926 85	5212 75	642 9	73 1	238 3	14 0	196 3	584 8	398 6	0 0	780 11	795 11
L 136	Loope	5010 / 5204	30	8753	8277 95	7473 85	650 7	154 2	77 1	65 1	252 3	67 1	41 1	16 0	319 4	383 4
L 143	Rottbitze (N)	5309 / 5406	30	9128	8182 90	7479 82	566 6	137 2	82 1	32 0	163 2	102 1	83 1	567 6	265 3	297 3
L 166	Kesternich (O)	5304 / 5210	30	2026	1940 96	1624 80	149 7	167 8	36 2	6 0	29 1	16 1	10 1	0 0	44 2	50 3
L 182	Bornheim (S)	5207 / 5407	30	10512	9684 92	8535 81	1022 10	126 1	131 1	15 0	295 3	360 3	273 3	28 0	655 6	670 6
L 183	Bornheim (W)	5207 / 5408	30	11425	10989 96	10037 88	823 7	129 1	83 1	64 1	194 2	67 1	38 0	28 0	261 2	325 3
L 194	Weilerswist	5207 / 5437	30	4251	4118 97	3744 88	259 6	115 3	31 1	37 1	38 1	20 1	16 0	6 0	58 1	95 2
L 218	Heimbach	5304 / 5413	30	3957	3766 95	3267 83	263 7	236 6	46 1	20 1	39 1	15 0	7 0	71 2	54 1	74 2
L 231	Horbach/Locht	5102 / 5439	30	840	750 89	683 81	50 6	17 2	8 1	45 5	13 2	22 3	19 2	2 0	34 4	79 9
L 232	Richterich	5102 / 5411	30	16125	15600 97	14532 90	941 6	127 1	78 1	86 1	185 1	103 1	74 1	72 0	288 2	374 2
L 233	Friesenrath (N)	5303 / 5209	30	4812	4461 93	4034 84	318 7	109 2	55 1	21 0	124 3	114 2	74 2	36 1	238 5	259 5
L 238	Stolberg	5203 / 5441	30	10162	9499 94	8648 85	723 7	129 1	106 1	38 0	262 3	258 3	205 2	0 0	519 5	557 6
L 238	Zweifall	5203 / 5410	30	5734	5467 95	4768 83	468 8	231 4	82 1	54 1	87 2	39 1	26 0	5 0	126 2	179 3
L 247	Rottbitze (O)	5309 / 5405	30	11197	10098 90	9054 81	921 8	122 1	165 2	30 0	280 3	274 3	204 2	351 3	554 5	584 5
L 288	Schildgen (W)	4908 / 5426	30	8249	7940 96	7208 87	561 7	171 2	66 1	94 1	98 1	37 1	25 0	14 0	135 2	229 3

Herausgeber:

Landesbetrieb Straßenbau Nordrhein-Westfalen, Landesmobilitätszentrale, Bonner Straße 67, 51379 Leverkusen
 Die Autobahn GmbH des Bundes, NL Rheinland, GB Verkehrszentrale Leverkusen, Bonner Straße 65, 51379 Leverkusen
 DTV-Verkehrsconsult GmbH, Pascalstraße 53, 52076 Aachen

Auswertung:

Durchschnittlicher Kfz-Tagesverkehr und Anteile von 5 bzw. 8 Fahrzeugarten

April 2021

Str.-Kl. u. -Nr.	Zst.-Name	TK/ Zst.- Nr.	Alle Wochentage (Montag - Sonntag)													
			GT	Kfz	Pkw+ Lfw+ Mot	davon Pkw	Lfw (<3,5t)	Mot	Pkw mit Anh.	Bus	Lkw ohne Anh.	LmA + Sat	davon Sat	Son nkl.	SGV	SV
L 324	Erdingen	5012 / 5431	30	5052	4566 90	4054 80	423 8	89 2	87 2	26 1	160 3	203 4	133 3	10 0	363 7	389 8
L 331	Margarethenhöhe	5309 / 5404	30	10273	9964 97	9009 88	806 8	149 2	73 1	67 1	113 1	46 1	30 0	10 0	159 2	226 2
L 357	D-Gerresheim	4707 / 5416	30	10689	10428 98	9273 87	918 9	237 2	67 1	27 0	117 1	34 0	25 0	15 0	152 1	178 2
L 358	Bensberg-Refrath	5008 / 5428	30	8075	7753 96	6997 87	682 8	73 1	59 1	2 0	133 2	116 1	81 1	11 0	250 3	252 3
L 359	Witzhelden (W)	4808 / 5418	30	2475	2359 95	2019 82	194 8	145 6	27 1	30 1	33 1	9 0	5 0	18 1	41 2	71 3
L 372	Brüggen (O)	4703 / 5433	30	4447	4281 96	3894 88	305 7	81 2	46 1	22 1	62 1	27 1	17 0	9 0	90 2	111 3
L 418	Hahnerberg	4708 / 5440	30	25474	23732 93	21494 84	2055 8	183 1	194 1	15 0	883 4	650 3	496 2	0 0	1533 6	1549 6
L 442	Essen-Werden (O)	4607 / 5420	30	8744	8196 94	7379 84	548 6	268 3	35 0	78 1	104 1	21 0	12 0	310 4	125 1	203 2
L 442	Essen-Werden (N)	4607 / 5421	28	5485	5260 96	4733 86	360 7	167 3	24 0	2 0	36 1	8 0	4 0	154 3	44 1	46 1
L 463	Voerde	4306 / 5424	30	6392	5660 89	4956 78	639 10	65 1	119 2	8 0	324 5	270 4	203 3	12 0	594 9	602 9
L 475	Krefeld	4605 / 5434	30	8027	7772 97	7073 88	577 7	121 2	76 1	44 1	83 1	47 1	33 0	6 0	130 2	174 2
L 528	Breckerfeld (N)	4710 / 5507	30	6840	6341 93	5594 82	577 8	171 3	79 1	33 1	217 3	159 2	109 2	11 0	376 6	410 6
L 531	Siegen	5114 / 5332	30	13698	12778 93	11874 87	840 6	63 1	64 1	281 2	304 2	191 1	124 1	80 1	496 4	777 6
L 544	Langscheid (W)	4613 / 5510	30	2961	2865 97	2582 87	224 8	60 2	37 1	13 0	34 1	10 0	3 0	3 0	44 2	56 2
L 551	Haltern	4209 / 5536	30	5758	5466 95	4823 84	418 7	226 4	78 1	5 0	99 2	101 2	80 1	9 0	200 4	205 4
L 555	Coesfeld-Nordost	4009 / 5533	30	5653	5185 92	4665 83	464 8	56 1	106 2	39 1	94 2	207 4	156 3	21 0	301 5	340 6
L 560	Sandersküper	3807 / 5535	30	1729	1604 93	1464 85	125 7	16 1	28 2	1 0	34 2	59 3	41 2	3 0	93 5	94 6
L 572	Rhede	4105 / 5320	30	12911	12244 95	10742 83	1410 11	91 1	130 1	98 1	209 2	207 2	161 1	24 0	416 3	514 4
L 586	Stromberg	4215 / 5349	30	2466	2238 91	2012 82	190 8	37 2	42 2	4 0	66 3	108 4	78 3	7 0	175 7	179 7
L 587	Greven (S)	3911 / 5306	30	9531	9082 95	8398 88	610 6	74 1	97 1	40 0	166 2	108 1	69 1	38 0	274 3	314 3
L 591	Lienen	3813 / 5513	30	5345	4941 92	4392 82	453 9	95 2	90 2	50 1	94 2	162 3	138 3	8 0	256 5	306 6
L 602	Hemden	4105 / 5534	30	2528	2000 79	1689 67	283 11	28 1	54 2	3 0	70 3	397 16	340 13	5 0	467 19	470 19
L 608	Groß Reken	4108 / 5505	30	7514	6900 92	6169 82	575 8	156 2	126 2	59 1	149 2	267 4	216 3	14 0	416 6	475 6

Herausgeber:

Landesbetrieb Straßenbau Nordrhein-Westfalen, Landesmobilitätszentrale, Bonner Straße 67, 51379 Leverkusen
 Die Autobahn GmbH des Bundes, NL Rheinland, GB Verkehrszentrale Leverkusen, Bonner Straße 65, 51379 Leverkusen
 DTV-Verkehrsconsult GmbH, Pascalstraße 53, 52076 Aachen

Auswertung:

Durchschnittlicher Kfz-Tagesverkehr und Anteile von 5 bzw. 8 Fahrzeugarten

April 2021

Str.-Kl. u. -Nr.	Zst.-Name	TK/ Zst.- Nr.	Alle Wochentage (Montag - Sonntag)													
			GT	Kfz	Pkw+ Lfw+ Mot	davon Pkw	Lfw (<3,5t)	Mot	Pkw mit Anh.	Bus	Lkw ohne Anh.	LmA + Sat	davon Sat	Son nkl.	SGV	SV
L 608	Gelsenkirchen-Schalke	4408 / 5523	30	30288	28531 94	25680 85	2639 9	213 1	180 1	34 0	530 2	899 3	758 3	114 0	1429 5	1463 5
L 610	Recklinghausen	4309 / 5526	30	9218	8872 96	8275 90	516 6	82 1	63 1	127 1	104 1	36 0	27 0	15 0	140 2	267 3
L 621	Kirchhellen (S)	4307 / 5525	26	1695	1559 92	1249 74	121 7	189 11	27 2	2 0	33 2	58 3	51 3	17 1	90 5	92 5
L 687	Langscheid (S)	4613 / 5511	30	3423	3245 95	2744 80	233 7	268 8	47 1	0 0	50 2	59 2	38 1	22 1	109 3	110 3
L 697	Attendorn	4813 / 5531	30	3707	3413 92	3114 84	250 7	48 1	33 1	29 1	95 3	119 3	89 2	18 1	213 6	243 7
L 776	Salzkotten	4317 / 5530	30	12715	10977 86	9676 76	1268 10	34 0	195 2	6 0	275 2	1254 10	1000 8	7 0	1529 12	1535 12
L 787	Sennestadt (S)	4017 / 5520	30	5473	5249 96	4847 89	289 5	113 2	42 1	48 1	46 1	21 0	11 0	67 1	66 1	114 2
L 822	Lippstadt-Cappel	4315 / 5528	30	7106	6789 96	6190 87	525 7	74 1	87 1	35 1	99 1	88 1	58 1	8 0	187 3	222 3
L 937	Detmold (N)	4019 / 5517	im Bau													
L 937	Detmold (S)	4019 / 5518	im Bau													
L 938	Detmold (W)	4019 / 5519	im Bau													
L 954	Bad Driburg	4220 / 5529	30	7054	6614 94	5860 83	695 10	58 1	94 1	49 1	168 2	124 2	68 1	5 0	292 4	341 5
L 969	Werl-Westönnen	4413 / 5324	30	8181	7691 94	7116 87	510 6	65 1	129 2	11 0	230 3	93 1	53 1	26 0	323 4	334 4
K 10	Sennestadt (O)	4017 / 5521	30	4696	4171 89	3791 81	268 6	111 2	33 1	36 1	134 3	84 2	71 2	238 5	218 5	254 5
K 10	Breckerfeld (O)	4710 / 5508	30	2698	2518 93	2135 79	212 8	171 6	25 1	11 0	79 3	49 2	34 1	16 1	129 5	139 5

Durchschnittlicher Kfz-Tagesverkehr und Anteile von 5 bzw. 8 Fahrzeugarten (Grenzübergänge)

April 2021

Str.-Kl. u. -Nr.	Zst.-Name	TK/ Zst.- Nr.	Alle Wochentage (Montag - Sonntag)													
			GT	Kfz	Pkw+ Lfw+ Mot	davon Pkw	Lfw (<3,5t)	Mot	Pkw mit Anh.	Bus	Lkw ohne Anh.	LmA + Sat	davon Sat	Son nkl.	SGV	SV
<i>Autobahnen</i>																
A 3	Elten	4103 / 5071	30	18207	12372 68	10480 58	1857 10	35 0	265 2	6 0	782 4	4782 26	4134 23	0 0	5564 31	5571 31
A 4	AC-Vetschau	5102 / 5072	30	17260	10500 61	9003 52	1464 9	33 0	217 1	8 0	799 5	5735 33	5063 29	0 0	6534 38	6542 38
A 40	Straelen (Niederdorf)	4603 / 5073	30	22090	9434 43	7546 34	1866 8	23 0	331 2	13 0	1352 6	10960 50	9703 44	0 0	12311 56	12324 56
A 44	AC-Lichtenbusch	5202 / 5074	30	19487	11038 57	9377 48	1632 8	29 0	241 1	13 0	923 5	7272 37	6428 33	0 0	8195 42	8208 42
A 52	Elmpt	4702 / 5260	30	6659	4674 70	4005 60	654 10	15 0	119 2	3 0	252 4	1612 24	1402 21	0 0	1864 28	1867 28
A 57	Hommersum	4302 / 5050	30	8225	4965 60	4064 49	888 11	13 0	117 1	1 0	184 2	2944 36	2630 32	15 0	3128 38	3128 38
A 61	Schwanenhaus	4603 / 5076	30	17693	9287 53	7908 45	1360 8	20 0	189 1	6 0	823 5	7388 42	6559 37	0 0	8211 46	8217 46
<i>Bundesstraßen</i>																
B 1	AC-Vaalsequartier	5202 / 5253	30	6756	6445 95	5980 89	381 6	84 1	42 1	99 2	60 1	110 2	34 1	0 0	170 3	269 4
B 8	Elten (B)	4002 / 5254	30	1086	992 91	910 84	65 6	18 2	24 2	3 0	24 2	42 4	19 2	0 0	66 6	70 6
B 9	Kranenburg	4102 / 5255	30	5366	5013 93	4493 84	484 9	36 1	80 2	33 1	96 2	144 3	112 2	0 0	240 5	273 5
B 54	Gronau-Amtsvenn	3807 / 5313	0	7003	5229 75	4954 71	273 4	2 0	40 1	61 1	182 3	1487 21	1214 17	4 0	1669 24	1730 25
B 57	Aachen-Köpfchen	5202 / 5263	22	5647	5487 97	5109 91	328 6	50 1	30 1	45 1	53 1	31 1	11 0	0 0	85 2	130 2
B 58	Straelen 2 (Bundesstr.)	4503 / 5257	20	2626	2133 81	1917 73	204 8	12 1	28 1	6 0	114 4	344 13	302 12	0 0	458 17	464 18
B 220	Emmerich	4103 / 5258	30	8153	6738 83	5999 74	689 9	49 1	85 1	4 0	346 4	980 12	870 11	0 0	1326 16	1330 16
B 264	Aachen-Bildchen	5202 / 5261	30	7644	7448 97	6969 91	418 6	61 1	53 1	47 1	56 1	40 1	26 0	0 0	95 1	143 2
<i>Landesstraßen</i>																
L 29	Heidenend	4603 / 5438	30	2498	2225 89	2054 82	143 6	28 1	19 1	30 1	61 3	157 6	130 5	5 0	218 9	248 10
L 47	Sittard	5001 / 5256	30	2181	2128 98	1986 91	119 6	22 1	21 1	1 0	18 1	13 1	6 0	0 0	31 1	32 2
L 231	Horbach/Locht	5102 / 5439	30	840	750 89	683 81	50 6	17 2	8 1	45 5	13 2	22 3	19 2	2 0	34 4	79 9
L 560	Sandersküper	3807 / 5535	30	1729	1604 93	1464 85	125 7	16 1	28 2	1 0	34 2	59 3	41 2	3 0	93 5	94 6
L 602	Hemden	4105 / 5534	30	2528	2000 79	1689 67	283 11	28 1	54 2	3 0	70 3	397 16	340 13	5 0	467 19	470 19

Herausgeber:

Landesbetrieb Straßenbau Nordrhein-Westfalen, Landesmobilitätszentrale, Bonner Straße 67, 51379 Leverkusen
Die Autobahn GmbH des Bundes, NL Rheinland, GB Verkehrszentrale Leverkusen, Bonner Straße 65, 51379 Leverkusen
DTV-Verkehrsconsult GmbH, Pascalstraße 53, 52076 Aachen

Auswertung:

Tagesmittelwerte von Geschwindigkeitskenngrößen je Fahrtrichtung

April 2021

Str.-Kl. u. -Nr.	Zst.-Name Fahrtrichtung	TK/ Zst.- Nr. V _{zul}	Werktage - Montag bis Freitag										Sonn- und Feiertage										
			Leichtverkehr (LV: Pkw+Lfw+Krad)					SGV					Leichtverkehr (LV)										
			GT	Anz. Fz/24h	v _m km/h	s km/h	v ₈₅ km/h	% - Ant >80 >100	Anz. Fz/24h	v _m km/h	s km/h	v ₈₅ km/h	% - Ant >60 >80	GT	Anz. Fz/24h	v _m km/h	s km/h	v ₈₅ km/h	% - Ant >80 >100				
<i>Bundesstraßen</i>																							
B 481	St. Mauritz	3912 / 5506																					
	Greven	70	20	6272	72,1	9,1	89	16,5	1,1	624	65,9	8,4	74	81,8	5,2	6	3521	75,3	9,8	84	25,3	2,4	
	Münster	70	20	6238	64,2	9,7	75	5,1	0,5	639	63,4	8,6	80	76,3	2,2	6	3742	68,9	9,4	71	10,7	0,9	
<i>Landesstraßen</i>																							
L 194	Weilerswist	5207 / 5437																					
	Brühl	50	20	2333	60,2	9,4	60	2,6	0,2	44	53,6	6,3	65	25,7	1,1	6	1480	59,1	9,6	61	2,8	0,3	
	Euskirchen	50	20	2117	61,4	8,8	60	2,1	0,1	37	54,9	5,8	64	31,3	1,1	6	1335	61,1	9,2	60	2,7	0,3	
L 218	Heimbach	5304 / 5413																					
	Heimbach	50	20	1966	31,4	5,2	32	0,0	0,0	38	25,7	2,8	39	0,0	0,0	6	1593	29,6	5,2	33	0,0	0,0	
	Aachen/Düren	50	20	1753	29,3	5,1	33	0,0	0,0	34	25,3	2,6	39	0,0	0,0	6	1289	28,1	4,8	34	0,0	0,0	
L 232	Richterich	5102 / 5411																					
	Herzogenrath	70	20	8859	57,5	7,9	63	1,1	0,0	211	55,2	6,4	66	22,6	0,5	6	4201	61,9	8,3	79	3,1	0,2	
	Aachen	70	20	9237	52,7	9,5	66	0,3	0,0	192	51,1	8,2	50	14,0	0,1	6	4500	60,2	6,7	62	1,0	0,0	
L 238	Zweifall	5203 / 5410																					
	Stolberg/Vicht	70	20	2907	68,1	8,2	72	8,1	0,5	94	61,0	6,1	61	56,0	1,9	6	1903	68,6	8,7	72	9,6	0,8	
	Zweifall	70	20	2888	65,6	8,1	75	5,4	0,4	84	58,6	5,8	63	41,9	0,7	6	1869	66,1	8,4	74	6,9	0,6	
L 331	Margarethenhöhe	5309 / 5404																					
	Ittenbach	50	20	5643	46,1	4,2	40	0,1	0,0	139	47,3	3,8	55	0,2	0,0	6	3264	47,0	4,1	58	0,1	0,0	
	Königswinter	50	20	5518	55,5	7,9	65	0,6	0,0	87	47,6	5,8	53	3,6	0,0	6	3336	55,1	7,8	66	0,8	0,0	
L 357	D-Gerresheim	4707 / 5416																					
	Erkrath	70	20	5866	56,0	7,3	65	0,7	0,0	98	49,9	5,2	52	3,3	0,0	6	2831	55,7	7,9	65	1,0	0,0	
	Düsseldorf	70	20	5874	54,6	6,7	68	0,3	0,0	113	52,3	5,3	51	11,8	0,0	6	2848	54,7	7,5	67	0,7	0,0	
L 358	Bensberg-Refrath	5008 / 5428																					
	Bensberg	70	20	4832	65,3	9,1	74	6,3	0,4	216	58,2	8,0	62	41,2	1,3	6	2799	65,3	8,8	74	6,2	0,5	
	Rath, Köln	70	20	4036	58,7	10,9	60	2,8	0,1	143	53,1	8,5	65	24,5	0,6	6	2201	61,2	9,5	79	3,3	0,2	
L 463	Voerde	4306 / 5424																					
	Hünxe	100	20	3241	83,5	12,4	93	59,1	9,3	417	71,1	8,4	89	93,8	16,2	6	1740	86,1	12,2	92	67,8	11,2	
	Voerde	100	20	3180	80,5	12,3	95	46,9	7,7	418	70,1	7,9	71	92,4	12,7	6	1671	84,8	12,4	92	60,8	12,0	
L 475	Krefeld	4605 / 5434																					
	Moers	70	20	4446	58,8	7,9	62	1,1	0,1	93	55,4	6,1	66	24,3	0,1	6	2321	59,9	8,1	61	1,8	0,2	
	Krefeld	70	20	4312	58,4	7,5	63	1,0	0,0	90	55,7	5,6	65	25,8	0,2	6	2346	59,5	8,1	62	1,5	0,1	
L 551	Haltern	4209 / 5536																					
	Dülmen	70	20	2953	72,4	10,0	87	19,9	1,4	141	63,3	7,9	77	67,8	4,3	6	1601	74,0	10,7	84	24,7	2,3	
	Haltern	100	20	2932	65,7	11,1	72	11,0	0,7	139	61,9	7,8	80	63,7	2,2	6	1664	68,6	11,7	89	16,0	1,3	
L 555	Coesfeld-Nordost	4009 / 5533																					
	Steinfurt	100	20	3037	90,7	13,5	106	81,8	20,2	215	67,9	7,7	73	90,6	7,9	6	1354	94,8	12,6	103	89,8	28,2	
	Coesfeld	100	20	3004	90,5	12,8	107	81,5	19,4	209	69,6	8,1	71	91,4	12,4	6	1386	94,3	12,4	104	90,1	26,3	
L 591	Lienen	3813 / 5513																					
	Lienen	100	20	2684	77,9	11,9	81	43,5	2,5	170	67,4	8,2	73	87,8	7,4	6	1647	78,4	12,0	81	43,5	3,3	
	Lengerich	100	20	2688	74,4	12,3	83	33,0	1,7	186	64,1	8,5	76	76,5	4,2	6	1682	76,4	11,7	82	36,1	2,2	
L 608	Groß Reken	4108 / 5505																					
	Groß Reken	70	20	3758	68,4	9,2	72	10,0	0,4	285	62,1	8,1	80	66,1	1,5	6	2011	70,4	10,0	90	15,4	0,7	
	Dorsten, Wulfen	70	20	3892	69,3	8,6	71	10,7	0,4	297	62,5	7,0	60	68,0	1,1	6	2232	71,3	8,7	70	14,7	0,7	
L 608	Gelsenkirchen-Schalke	4408 / 5523																					
	GE-Buer	70	20	17058	63,1	8,5	77	3,4	0,2	1082	56,0	6,4	65	26,1	0,2	6	7202	67,7	8,3	73	7,8	0,5	
	GE-Schalke	70	20	16686	65,8	6,4	76	2,6	0,1	943	60,3	5,2	62	50,8	0,3	6	7230	67,2	7,0	74	4,6	0,3	
L 610	Recklinghausen	4309 / 5526																					
	Datteln	50	20	5214	58,8	7,0	63	0,9	0,1	110	52,2	5,5	51	12,5	0,0	6	2658	60,2	7,5	62	1,8	0,1	
	Recklinghausen	70	20	4876	54,8	6,9	67	0,4	0,0	89	52,4	5,2	51	10,8	0,1	6	2447	57,1	7,3	64	0,9	0,1	
L 697	Attendorn	4813 / 5531																					
	Plettenberg	50	20	1994	50,0	8,1	52	0,4	0,0	154	48,2	4,4	54	1,6	0,0	6	986	51,1	8,9	50	0,7	0,1	
	Attendorn	50	20	1949	56,4	10,0	63	1,3	0,1	156	52,1	5,2	51	7,3	0,1	6	963	58,0	11,0	61	2,3	0,3	
L 776	Salzkotten	4317 / 5530																					
	Paderborn	100	20	5966	105,7	10,6	113	99,0	65,9	1144	70,9	7,0	90	97,2	15,1	6	4273	106,7	10,9	112	99,5	67,5	
	Büren	100	20	5965	91,7	13,5	104	77,2	26,9	1067	71,1	6,5	71	98,5	13,4	6	4358	99,0	9,3	102	97,4	40,1	
L 822	Lippstadt-Cappel	4315 / 5528																					
	Lippstadt	50	20	3860	54,8	5,6	69	0,1	0,0	127	51,9	4,3	51	6,5	0,0	6	2018	55,8	6,0	67	0,2	0,0	
	Lippstadt	50	20	3888	56,0	6,5	66	0,3	0,0	133	51,2	6,4	51	11,2	0,1	6	2102	57,0	7,0	64	0,7	0,0	
L 954	Bad Driburg	4220 / 5529																					
	Bad Driburg	70	20	3846	62,8	8,4	78	2,5	0,1	202	54,6	7,0	65	28,4	0,0	6	1789	65,9	8,2	74	5,2	0,1	
	Warburg	70	20	3842	70,2	11,2	88	18,3	0,8	212	53,8	10,6	63	36,1	0,5	6	1790	72,1	12,0	85	24,3	1,7	

Tagesmittelwerte von Geschwindigkeitskenngrößen je Fahrtrichtung

April 2021

Str.-Kl. u. -Nr.	Zst.-Name Fahrtrichtung	TK/ Zst.- Nr. V _{zul}	Werktag - Montag bis Freitag										Sonn- und Feiertage										
			Leichtverkehr (LV: Pkw+Lfw+Krad)					SGV					Leichtverkehr (LV)										
			GT	Anz. Fz/24h	v _m km/h	s km/h	v ₈₅ km/h	% - Ant >80 >100	Anz. Fz/24h	v _m km/h	s km/h	v ₈₅ km/h	% - Ant >60 >80	GT	Anz. Fz/24h	v _m km/h	s km/h	v ₈₅ km/h	% - Ant >80 >100				
Grenzzählstellen																							
L 29	Heidenend	4603 / 5438																					
	Venlo	50	20	984	59,8	9,0	61	2,8	0,2	159	55,7	6,5	65	25,6	0,6	6	1546	58,7	7,8	62	1,7	0,2	
	Kaldenkirchen	50	20	901	57,8	8,6	62	1,6	0,1	142	53,1	6,4	69	16,2	0,1	6	1433	57,6	7,3	64	1,0	0,1	
L 231	Horbach/Locht	5102 / 5439																					
	Kerkrade (NL)	50	20	387	54,9	9,6	63	1,8	0,0	22	47,6	3,1	53	4,3	0,0	6	318	54,1	9,9	64	2,2	0,2	
	Aachen	50	20	384	61,6	10,9	75	5,5	0,2	19	46,0	4,2	51	13,0	0,5	6	333	61,8	11,3	75	6,9	0,3	
L 560	Sandersküper	3807 / 5535																					
	Enschede (NL)	70	20	814	72,8	10,0	87	19,6	2,0	63	66,3	6,3	73	81,9	6,3	6	752	72,9	10,2	86	20,0	2,3	
	Ahaus	70	20	801	72,8	10,1	87	19,6	2,1	67	66,1	6,0	74	81,9	6,0	6	762	72,5	10,0	87	18,5	1,9	
L 602	Hemden	4105 / 5534																					
	Aalten (NL)	70	20	1069	61,0	15,7	72	9,1	0,7	328	56,6	16,0	79	62,7	2,8	6	811	62,3	15,3	72	9,4	0,7	
	Bocholt	70	20	1036	59,1	15,9	74	7,5	0,7	327	57,1	15,4	77	61,9	3,8	6	833	60,5	14,8	74	6,3	0,5	

Herausgeber:

Landesbetrieb Straßenbau Nordrhein-Westfalen, Landesmobilitätszentrale, Bonner Straße 67, 51379 Leverkusen

Auswertung:

Die Autobahn GmbH des Bundes, NL Rheinland, GB Verkehrszentrale Leverkusen, Bonner Straße 65, 51379 Leverkusen
DTV-Verkehrsconsult GmbH, Pascalstraße 53, 52076 Aachen

Laufzeit der Dauerzählstellen und Datenvollständigkeit Kfz und SV

April 2021

Str.-Kl. u. -Nr.	Zst.-Name TK / Zst.-Nr.	W.-Tag	D	F	S	S	M	D	M	D	F	S	S	M	D	M	D	F	S	S	M	D	M	D	F	S	S	M	D	M	D	F	
		Feiertag	F	F	F																												
		Tag	01	02	03	04	05	06	07	08	09	10	11	12	13	14	15	16	17	18	19	20	21	22	23	24	25	26	27	28	29	30	
FZ/R		Datenqualität ("-": original Gerätewert, "R": stundenweise, "B": tagesweise eingeschätzter Wert)																															
A 1	Köln-Lövenich 5007 / 5032	Kfz R1 SV R1 Kfz R2 SV R2	wegen langer Ausfallzeit derzeit keine Schätzung																														
A 1	Hürth 5106 / 5010	Kfz R1 SV R1 Kfz R2 SV R2	-	-	-	-	-	-	-	-	-	-	-	-	-	-	-	-	-	-	-	-	-	-	-	-	-	-	-	-	-		
A 1	Frauenthal 5206 / 5083	Kfz R1 SV R1 Kfz R2 SV R2	-	-	-	-	-	-	-	-	-	-	-	-	-	-	-	-	-	-	-	-	-	-	-	-	-	-	-	-	-		
A 1	Euskirchen/Bliesheim 5206 / 5060	Kfz R1 SV R1 Kfz R2 SV R2	-	-	-	-	-	-	-	-	-	-	-	-	-	-	-	-	-	-	-	-	-	-	-	-	-	-	-	-	-		
A 1	Nettersheim 5406 / 5047	Kfz R1 SV R1 Kfz R2 SV R2	-	-	-	-	-	-	-	-	-	-	-	-	-	-	-	-	-	-	-	-	-	-	-	-	-	-	-	-	-		
A 2	Oberhausen-Sterkrade 4407 / 5026	Kfz R1 SV R1 Kfz R2 SV R2	-	-	-	-	-	-	-	-	-	-	-	-	-	-	-	-	-	-	-	R	-	-	-	-	-	-	-	-	-		
A 2	Gelsenkirchen 4408 / 5122	Kfz R1 SV R1 Kfz R2 SV R2	B	B	B	B	B	B	B	B	B	B	B	B	B	B	B	B	B	B	B	B	B	B	B	B	B	B	B	B	B		
A 2	Gelsenkirchen-Erle 4408 / 5147	Kfz R1 SV R1 Kfz R2 SV R2	-	-	-	-	-	-	-	-	-	-	-	-	-	-	-	-	-	-	-	R	R	-	-	-	-	-	-	-	-		
A 2	Recklinghausen-Ost 4409 / 5126	Kfz R1 SV R1 Kfz R2 SV R2	-	R	-	-	-	-	-	-	-	-	-	-	-	-	-	-	-	-	-	-	R	-	-	-	-	-	-	-	-		
A 2	Waltrop-Brambauer 4410 / 5125	Kfz R1 SV R1 Kfz R2 SV R2	-	-	-	-	R	R	-	-	-	-	-	-	-	R	B	B	R	B	R	-	-	-	B	R	R	R	-	-	-		
A 2	Kamen 4311 / 5173	Kfz R1 SV R1 Kfz R2 SV R2	im Bau																														
A 2	Altenbögge 4312 / 5145	Kfz R1 SV R1 Kfz R2 SV R2	im Bau																														
A 2	Bönen 4312 / 5148	Kfz R1 SV R1 Kfz R2 SV R2	im Bau																														
A 2	Brunsberg 4213 / 5175	Kfz R1 SV R1 Kfz R2 SV R2	im Bau																														

Laufzeit der Dauerzählstellen und Datenvollständigkeit Kfz und SV

April 2021

Str.-Kl. u. -Nr.	Zst.-Name TK / Zst.-Nr.	W.-Tag	D	F	S	S	M	D	M	D	F	S	S	M	D	M	D	F	S	S	M	D	M	D	F	S	S	M	D	M	D	F				
		Feiertag	F	F	F	F	F	F	F	F	F	F	F	F	F	F	F	F	F	F	F	F	F	F	F	F	F	F	F	F						
		Tag	01	02	03	04	05	06	07	08	09	10	11	12	13	14	15	16	17	18	19	20	21	22	23	24	25	26	27	28	29	30				
		FZ/R	Datenqualität ("-": original Gerätewert, "R": stundenweise, "B": tagesweise eingeschätzter Wert)																																	
A 2	Rhynern 4313 / 5174	Kfz R1 SV R1 Kfz R2 SV R2	im Bau																																	
A 2	Oelde 4114 / 5102	Kfz R1 SV R1 Kfz R2 SV R2	B	B	B	B	B	B	B	B	B	B	B	B	B	B	B	B	B	B	B	B	B	B	B	B	B	B	B	B	B	B	B	B	B	B
A 2	Rheda-Wiedenbrück 4116 / 5176	Kfz R1 SV R1 Kfz R2 SV R2	-	-	-	-	-	-	-	-	-	-	-	-	-	-	-	-	-	-	-	-	-	-	-	-	R	-	-	-	-	-	-	-	-	-
A 2	Sürenheide 4116 / 5177	Kfz R1 SV R1 Kfz R2 SV R2	-	-	-	-	-	-	-	-	-	-	-	-	-	-	-	-	-	-	-	-	-	-	-	-	R	-	-	-	-	-	-	-	-	-
A 2	Brönninghausen 3917 / 5155	Kfz R1 SV R1 Kfz R2 SV R2	-	-	-	-	-	-	-	-	-	-	-	-	-	-	-	-	-	-	-	-	-	-	-	-	R	-	-	-	-	-	-	-	-	-
A 2	Bielefeld 4017 / 5120	Kfz R1 SV R1 Kfz R2 SV R2	B	B	B	B	B	B	B	B	B	B	B	B	B	B	B	B	B	B	B	B	B	B	B	B	B	B	B	B	B	B	B	B	B	B
A 2	Borstenbach 3818 / 5156	Kfz R1 SV R1 Kfz R2 SV R2	im Bau																																	
A 2	Bad Oeynhausen 3719 / 5123	Kfz R1 SV R1 Kfz R2 SV R2	B	B	B	B	B	B	B	B	B	B	B	B	B	B	B	B	B	B	B	B	B	B	B	B	B	B	B	B	B	B	B	B	B	B
A 3	Elten 4103 / 5071	Kfz R1 SV R1 Kfz R2 SV R2	-	-	-	-	-	-	-	-	-	-	-	-	-	-	-	-	-	-	-	-	-	-	-	-	-	-	-	-	-	-	-	-	-	-
A 3	Hünxe 4306 / 5001	Kfz R1 SV R1 Kfz R2 SV R2	-	-	-	-	-	-	-	-	-	-	-	-	-	-	-	-	-	-	-	-	-	-	-	-	-	-	-	-	-	-	-	-	-	-
A 3	Oberhausen-Holten 4406 / 5070	Kfz R1 SV R1 Kfz R2 SV R2	-	-	-	-	-	-	-	-	-	-	-	-	-	-	-	-	-	-	-	-	-	-	-	-	-	-	-	-	-	-	-	-	-	-
A 3	AK OB-West (N) 4506 / 5665	Kfz R1 SV R1 Kfz R2 SV R2	-	-	-	-	-	-	-	-	-	-	-	-	-	-	-	-	-	-	-	-	-	-	-	B	B	B	B	B	B	B	B	B	B	B
A 3	AK OB-West (S) 4506 / 5667	Kfz R1 SV R1 Kfz R2 SV R2	-	-	-	-	-	-	-	-	-	-	-	-	-	-	-	-	-	-	-	-	-	-	-	B	B	B	B	B	B	B	B	B	B	B
A 3	Breitscheid 4607 / 5002	Kfz R1 SV R1 Kfz R2 SV R2	-	-	-	-	-	-	-	-	-	-	-	-	-	-	-	-	-	-	-	-	-	-	-	-	-	-	-	-	-	-	-	-	-	-

Laufzeit der Dauerzählstellen und Datenvollständigkeit Kfz und SV

April 2021

Str.-Kl. u. -Nr.	Zst.-Name TK / Zst.-Nr.	W.-Tag	D	F	S	S	M	D	M	D	F	S	S	M	D	M	D	F	S	S	M	D	M	D	F	S	S	M	D	M	D	F				
		Feiertag	F	F	F	F	F	F	F	F	F	F	F	F	F	F	F	F	F	F	F	F	F	F	F	F	F	F	F	F						
		Tag	01	02	03	04	05	06	07	08	09	10	11	12	13	14	15	16	17	18	19	20	21	22	23	24	25	26	27	28	29	30				
		FZ/R	Datenqualität ("-": original Gerätewert, "R": stundenweise, "B": tagesweise eingeschätzter Wert)																																	
A 3	AK Breitscheid (S) 4607 / 5065	Kfz R1	-	-	-	-	-	-	-	-	-	-	-	-	-	-	-	-	-	-	-	-	-	-	-	-	-	-	-	-	-	-	-	-	-	
		SV R1	-	-	-	-	-	-	-	-	-	-	-	-	-	-	-	-	-	-	-	-	-	-	-	-	-	-	-	-	-	-	-	-	-	-
		Kfz R2	-	-	-	-	-	-	-	-	-	-	-	-	-	-	-	-	-	-	-	-	-	-	-	-	-	-	-	-	-	-	-	-	-	-
		SV R2	-	-	-	-	-	-	-	-	-	-	-	-	-	-	-	-	-	-	-	-	-	-	-	-	-	-	-	-	-	-	-	-	-	-
A 3	AK Hilden (N) 4707 / 5655	Kfz R1	B	B	B	B	B	B	B	B	B	B	B	B	B	B	B	B	B	B	B	B	B	B	B	B	B	B	B	B	B	B	B	B	B	
		SV R1	B	B	B	B	B	B	B	B	B	B	B	B	B	B	B	B	B	B	B	B	B	B	B	B	B	B	B	B	B	B	B	B	B	
		Kfz R2	B	B	B	B	B	B	B	B	B	B	B	B	B	B	B	B	B	B	B	B	B	B	B	B	B	B	B	B	B	B	B	B	B	
		SV R2	B	B	B	B	B	B	B	B	B	B	B	B	B	B	B	B	B	B	B	B	B	B	B	B	B	B	B	B	B	B	B	B	B	
A 3	AK Hilden (S) 4807 / 5657	Kfz R1	B	B	B	B	B	B	B	B	B	B	B	B	B	B	B	B	B	B	B	B	B	B	B	B	B	B	B	B	B	B	B	B	B	
		SV R1	B	B	B	B	B	B	B	B	B	B	B	B	B	B	B	B	B	B	B	B	B	B	B	B	B	B	B	B	B	B	B	B	B	
		Kfz R2	B	B	B	B	B	B	B	B	B	B	B	B	B	B	B	B	B	B	B	B	B	B	B	B	B	B	B	B	B	B	B	B	B	
		SV R2	B	B	B	B	B	B	B	B	B	B	B	B	B	B	B	B	B	B	B	B	B	B	B	B	B	B	B	B	B	B	B	B	B	
A 3	Opladen II 4807 / 5033	Kfz R1	-	-	-	-	-	-	-	-	-	-	-	-	-	-	-	-	-	-	-	-	-	-	-	-	-	-	-	-	-	-	-	-		
		SV R1	-	-	-	-	-	-	-	-	-	-	-	-	-	-	-	-	-	-	-	-	-	-	-	-	-	-	-	-	-	-	-	-	-	
		Kfz R2	-	-	-	-	-	-	-	-	-	-	-	-	-	-	-	-	-	-	-	-	-	-	-	-	-	-	-	-	-	-	-	-	-	
		SV R2	-	-	-	-	-	-	-	-	-	-	-	-	-	-	-	-	-	-	-	-	-	-	-	-	-	-	-	-	-	-	-	-	-	
A 3	AK Leverkusen (N) 4908 / 5003	Kfz R1	-	-	-	-	-	-	-	-	-	-	-	-	-	-	-	-	-	-	-	-	-	-	-	-	-	-	-	-	-	-	-	-		
		SV R1	-	-	-	-	-	-	-	-	-	-	-	-	-	-	-	-	-	-	-	-	-	-	-	-	-	-	-	-	-	-	-	-	-	
		Kfz R2	-	-	-	-	-	-	-	-	-	-	-	-	-	-	-	-	-	-	-	-	-	-	-	-	-	-	-	-	-	-	-	-	-	
		SV R2	-	-	-	-	-	-	-	-	-	-	-	-	-	-	-	-	-	-	-	-	-	-	-	-	-	-	-	-	-	-	-	-	-	
A 3	AK Leverkusen (S) 4908 / 5676	Kfz R1	-	-	-	-	-	-	-	-	-	-	-	-	-	-	-	-	-	-	-	-	-	-	-	-	-	-	-	-	-	-	-	-		
		SV R1	-	-	-	-	-	-	-	-	-	-	-	-	-	-	-	-	-	-	-	-	-	-	-	-	-	-	-	-	-	-	-	-	-	
		Kfz R2	-	-	-	-	-	-	-	-	-	-	-	-	-	-	-	-	-	-	-	-	-	-	-	-	-	-	-	-	-	-	-	-	-	
		SV R2	-	-	-	-	-	-	-	-	-	-	-	-	-	-	-	-	-	-	-	-	-	-	-	-	-	-	-	-	-	-	-	-	-	
A 3	Leverkusen 4908 / 5004	Kfz R1	-	-	-	-	-	-	-	-	-	-	-	-	-	-	-	-	-	-	-	-	-	-	-	-	-	-	-	-	-	-	-	-		
		SV R1	-	-	-	-	-	-	-	-	-	-	-	-	-	-	-	-	-	-	-	-	-	-	-	-	-	-	-	-	-	-	-	-	-	
		Kfz R2	-	-	-	-	-	-	-	-	-	-	-	-	-	-	-	-	-	-	-	-	-	-	-	-	-	-	-	-	-	-	-	-	-	
		SV R2	-	-	-	-	-	-	-	-	-	-	-	-	-	-	-	-	-	-	-	-	-	-	-	-	-	-	-	-	-	-	-	-	-	
A 3	Holweide 5008 / 5084	Kfz R1	im Bau																																	
		SV R1	im Bau																																	
		Kfz R2	im Bau																																	
		SV R2	im Bau																																	
A 3	AD Heumar (N) 5008 / 5672	Kfz R1	-	-	-	-	-	-	-	-	-	-	-	-	-	-	-	-	-	-	-	-	-	-	-	-	-	-	-	-	-	-	-	-		
		SV R1	-	-	-	-	-	-	-	-	-	-	-	-	-	-	-	-	-	-	-	-	-	-	-	-	-	-	-	-	-	-	-	-	-	
		Kfz R2	-	-	-	-	-	-	-	-	-	-	-	-	-	-	-	-	-	-	-	-	-	-	-	-	-	-	-	-	-	-	-	-	-	
		SV R2	-	-	-	-	-	-	-	-	-	-	-	-	-	-	-	-	-	-	-	-	-	-	-	-	-	-	-	-	-	-	-	-	-	
A 3	AD Heumar (S) 5008 / 5673	Kfz R1	-	-	-	-	-	-	-	-	-	-	-	-	-	-	-	-	-	-	-	-	-	-	-	-	-	-	-	-	-	-	-	-		
		SV R1	-	-	-	-	-	-	-	-	-	-	-	-	-	-	-	-	-	-	-	-	-	-	-	-	-	-	-	-	-	-	-	-	-	
		Kfz R2	-	-	-	-	-	-	-	-	-	-	-	-	-	-	-	-	-	-	-	-	-	-	-	-	-	-	-	-	-	-	-	-	-	
		SV R2	-	-	-	-	-	-	-	-	-	-	-	-	-	-	-	-	-	-	-	-	-	-	-	-	-	-	-	-	-	-	-	-	-	
A 3	Siegburg 5109 / 5005	Kfz R1	wegen langer Ausfallzeit derzeit keine Schätzung																																	
		SV R1	wegen langer Ausfallzeit derzeit keine Schätzung																																	
		Kfz R2	wegen langer Ausfallzeit derzeit keine Schätzung																																	
		SV R2	wegen langer Ausfallzeit derzeit keine Schätzung																																	
A 3	AK BN-Siegburg (N) 5209 / 5058	Kfz R1	B	B	B	B	B	B	B	B	B	B	B	B	B	B	B	B	B	B	B	B	B	B	B	B	B	B	B	B	B	B	B	B		
		SV R1	B	B	B	B	B	B	B	B	B	B	B	B	B	B	B	B	B	B	B	B	B	B	B	B	B	B	B	B	B	B	B	B	B	
		Kfz R2	B	B	B	B	B	B	B	B	B	B	B	B	B	B	B	B	B	B	B	B	B	B	B	B	B	B	B	B	B	B	B	B	B	
		SV R2	B	B	B	B	B	B	B	B	B	B	B	B	B	B	B	B	B	B	B	B	B	B	B	B	B	B	B	B	B	B	B	B	B	
A 3	AK BN-Siegburg (S) 5209 / 5631	Kfz R1	B	B	B	B	B	B	B	B	B	B	B	B	B	B	B	B	B	B	B	B	B	B	B	B	B	B	B	B	B	B	B	B		
		SV R1	B	B	B	B	B	B	B	B	B	B	B	B	B	B	B	B	B	B	B	B	B	B	B	B	B	B	B	B	B	B	B	B	B	
		Kfz R2	B	B	B	B	B	B	B	B	B	B	B	B	B	B	B	B	B	B	B	B	B	B	B	B	B	B	B	B	B	B	B	B	B	
		SV R2	B	B	B	B	B	B	B	B	B	B	B	B	B	B	B	B	B	B	B	B	B	B	B	B	B	B	B	B	B	B	B	B	B	
A 3	Bad Honnef/Linz 5309 / 5006	Kfz R1	-	-	-	-	-	-	-	-	-	-	-	-	-	-	-	-	-	-	-	-	-	-	-	-	-	-	-	-	-	-	-	-		
		SV R1	-	-	-	-	-	-	-	-	-	-	-	-	-	-	-	-	-	-	-	-	-	-	-	-	-	-	-	-	-	-	-	-	-	
		Kfz R2	-	-	-	-	-	-	-	-	-	-	-	-	-	-	-	-	-	-	-	-	-	-	-	-	-	-	-	-	-	-	-	-	-	
		SV R2	-	-	-	-	-	-	-	-	-	-	-	-	-	-	-	-	-	-	-	-	-	-	-	-	-	-	-	-	-	-	-	-	-	

Laufzeit der Dauerzählstellen und Datenvollständigkeit Kfz und SV

April 2021

Str.-Kl. u. -Nr.	Zst.-Name TK / Zst.-Nr.	W.-Tag	D	F	S	S	M	D	M	D	F	S	S	M	D	M	D	F	S	S	M	D	M	D	F	S	S	M	D	M	D	F			
		Feiertag	F	F	F	Datenqualität ("-": original Gerätewert, "R": stundenweise, "B": tagesweise eingeschätzter Wert)																													
		Tag	01	02	03	04	05	06	07	08	09	10	11	12	13	14	15	16	17	18	19	20	21	22	23	24	25	26	27	28	29	30			
A 30	Werste 3718 / 5151	Kfz R1	-	-	-	-	-	-	-	-	-	-	-	-	-	-	-	-	-	-	-	-	-	-	-	-	-	-	-	-	-	-			
		SV R1	-	-	-	-	-	-	-	-	-	-	-	-	-	-	-	-	-	-	-	-	-	-	-	-	-	-	-	-	-	-			
		Kfz R2	-	-	-	-	-	-	-	-	-	-	-	-	-	-	-	-	-	-	-	-	-	-	-	-	-	-	-	-	-	-	-		
		SV R2	-	-	-	-	-	-	-	-	-	-	-	-	-	-	-	-	-	-	-	-	-	-	-	-	-	-	-	-	-	-	-		
A 30	Rheine-Kanalhafen 3711 / 5157	Kfz R1	-	-	-	-	-	-	-	-	-	-	-	-	-	-	-	-	-	-	-	R	-	-	-	-	-	-	-	-	-	-			
		SV R1	-	-	-	-	-	-	-	-	-	-	-	-	-	-	-	-	-	-	-	-	R	-	-	-	-	-	-	-	-	-	-		
		Kfz R2	-	-	-	-	-	-	-	-	-	-	-	-	-	-	-	-	-	-	-	-	-	R	-	-	-	-	-	-	-	-	-	-	
		SV R2	-	-	-	-	-	-	-	-	-	-	-	-	-	-	-	-	-	-	-	-	-	R	-	-	-	-	-	-	-	-	-	-	
A 30	Hörstel 3711 / 5158	Kfz R1	-	-	-	-	-	-	-	-	-	-	-	-	-	-	-	-	-	-	-	-	R	-	-	-	-	-	-	-	-	-	-		
		SV R1	-	-	-	-	-	-	-	-	-	-	-	-	-	-	-	-	-	-	-	-	-	R	-	-	-	-	-	-	-	-	-	-	
		Kfz R2	-	-	-	-	-	-	-	-	-	-	-	-	-	-	-	-	-	-	-	-	-	-	R	-	-	-	-	-	-	-	-	-	-
		SV R2	-	-	-	-	-	-	-	-	-	-	-	-	-	-	-	-	-	-	-	-	-	-	R	-	-	-	-	-	-	-	-	-	-
A 30	Schierloh 3712 / 5159	Kfz R1	-	-	-	-	-	-	-	-	-	-	-	-	-	-	-	-	-	-	-	-	R	-	-	-	-	-	-	-	-	-	-		
		SV R1	-	-	-	-	-	-	-	-	-	-	-	-	-	-	-	-	-	-	-	-	-	R	-	-	-	-	-	-	-	-	-	-	
		Kfz R2	-	-	-	-	-	-	-	-	-	-	-	-	-	-	-	-	-	-	-	-	-	-	R	-	-	-	-	-	-	-	-	-	-
		SV R2	-	-	-	-	-	-	-	-	-	-	-	-	-	-	-	-	-	-	-	-	-	-	R	-	-	-	-	-	-	-	-	-	-
A 30	Ibbenbüren 3712 / 5112	Kfz R1	-	-	-	-	-	-	-	-	-	-	-	-	-	-	-	-	-	-	-	-	R	-	-	-	-	-	-	-	-	-	-		
		SV R1	-	-	-	-	-	-	-	-	-	-	-	-	-	-	-	-	-	-	-	-	-	R	-	-	-	-	-	-	-	-	-	-	
		Kfz R2	-	-	-	-	-	-	-	-	-	-	-	-	-	-	-	-	-	-	-	-	-	-	R	-	-	-	-	-	-	-	-	-	-
		SV R2	-	-	-	-	-	-	-	-	-	-	-	-	-	-	-	-	-	-	-	-	-	-	R	-	-	-	-	-	-	-	-	-	-
A 30	Kirchlengern 3817 / 5103	Kfz R1	-	-	-	-	-	-	-	-	-	-	-	-	-	-	-	-	-	-	-	-	-	-	-	-	-	-	-	-	-	-	-		
		SV R1	-	-	-	-	-	-	-	-	-	-	-	-	-	-	-	-	-	-	-	-	-	-	-	-	-	-	-	-	-	-	-	-	
		Kfz R2	-	-	-	-	-	-	-	-	-	-	-	-	-	-	-	-	-	-	-	-	-	-	-	-	-	-	-	-	-	-	-	-	-
		SV R2	-	-	-	-	-	-	-	-	-	-	-	-	-	-	-	-	-	-	-	-	-	-	-	-	-	-	-	-	-	-	-	-	-
A 31	Ochtrup 3708 / 5160	Kfz R1	im Bau																																
		SV R1	im Bau																																
		Kfz R2	im Bau																																
		SV R2	im Bau																																
A 31	Nienborg 3808 / 5161	Kfz R1	im Bau																																
		SV R1	im Bau																																
		Kfz R2	im Bau																																
		SV R2	im Bau																																
A 31	Gescher 4008 / 5117	Kfz R1	-	-	-	-	-	-	-	-	-	-	-	-	R	R	-	-	-	-	-	-	R	-	-	-	-	-	-	-	-	-	-		
		SV R1	-	-	-	-	-	-	-	-	-	-	-	-	-	-	R	R	-	-	-	-	-	R	-	-	-	-	-	-	-	-	-	-	
		Kfz R2	-	-	-	-	-	-	-	-	-	-	-	-	-	-	R	R	-	-	-	-	-	-	R	-	-	-	-	-	-	-	-	-	-
		SV R2	-	-	-	-	-	-	-	-	-	-	-	-	-	-	-	R	R	-	-	-	-	-	R	-	-	-	-	-	-	-	-	-	-
A 31	Lembeck 4207 / 5162	Kfz R1	B	B	B	B	B	B	B	B	B	B	B	B	B	B	B	B	B	B	B	B	B	B	B	B	B	B	B	B	B	B	B		
		SV R1	B	B	B	B	B	B	B	B	B	B	B	B	B	B	B	B	B	B	B	B	B	B	B	B	B	B	B	B	B	B	B	B	
		Kfz R2	B	B	B	B	B	B	B	B	B	B	B	B	B	B	B	B	B	B	B	B	B	B	B	B	B	B	B	B	B	B	B	B	B
		SV R2	B	B	B	B	B	B	B	B	B	B	B	B	B	B	B	B	B	B	B	B	B	B	B	B	B	B	B	B	B	B	B	B	B
A 31	Hardtbergsee 4307 / 5163	Kfz R1	im Bau																																
		SV R1	im Bau																																
		Kfz R2	im Bau																																
		SV R2	im Bau																																
A 31	Kirchhellen (N) 4307 / 5164	Kfz R1	B	B	B	B	B	B	B	B	B	B	B	B	B	B	B	B	B	B	B	B	B	B	B	B	B	B	B	B	B	B	B		
		SV R1	B	B	B	B	B	B	B	B	B	B	B	B	B	B	B	B	B	B	B	B	B	B	B	B	B	B	B	B	B	B	B	B	
		Kfz R2	B	B	B	B	B	B	B	B	B	B	B	B	B	B	B	B	B	B	B	B	B	B	B	B	B	B	B	B	B	B	B	B	B
		SV R2	B	B	B	B	B	B	B	B	B	B	B	B	B	B	B	B	B	B	B	B	B	B	B	B	B	B	B	B	B	B	B	B	B
A 31	Feldhausen 4307 / 5165	Kfz R1	B	B	B	B	B	B	B	B	B	B	B	B	B	B	B	B	B	B	B	B	B	B	B	B	B	B	B	B	B	B	B	B	
		SV R1	B	B	B	B	B	B	B	B	B	B	B	B	B	B	B	B	B	B	B	B	B	B	B	B	B	B	B	B	B	B	B	B	B
		Kfz R2	B	B	B	B	B	B	B	B	B	B	B	B	B	B	B	B	B	B	B	B	B	B	B	B	B	B	B	B	B	B	B	B	B
		SV R2	B	B	B	B	B	B	B	B	B	B	B	B	B	B	B	B	B	B	B	B	B	B	B	B	B	B	B	B	B	B	B	B	B
A 33	Bockhorst 3915 / 5127	Kfz R1	-	-	-	-	-	-	-	-	-	-	-	-	-	-	-	-	-	-	-	-	-	-	-	-	-	-	-	-	-	-	-		
		SV R1	-	-	-	-	-	-	-	-	-	-	-	-	-	-	-	-	-	-	-	-	-	-	-	-	-	-	-	-	-	-	-	-	
		Kfz R2	-	-	-	-	-	-	-	-	-	-	-	-	-	-	-	-	-	-	-	-	-	-	-	-	-	-	-	-	-	-	-	-	-
		SV R2	-	-	-	-	-	-	-	-	-	-	-	-	-	-	-	-	-	-	-	-	-	-	-	-	-	-	-	-	-	-	-	-	-

Laufzeit der Dauerzählstellen und Datenvollständigkeit Kfz und SV

April 2021

Str.-Kl. u. -Nr.	Zst.-Name TK / Zst.-Nr.	W.-Tag	D	F	S	S	M	D	M	D	F	S	S	M	D	M	D	F	S	S	M	D	M	D	F	S	S	M	D	M	D	F	
		Feiertag	F	F	F																												
		Tag	01	02	03	04	05	06	07	08	09	10	11	12	13	14	15	16	17	18	19	20	21	22	23	24	25	26	27	28	29	30	
		FZ/R	Datenqualität ("-": original Gerätwert, "R": stundenweise, "B": tagesweise eingeschätzter Wert)																														
A 33	Bielefeld-Windflöte 4017 / 5130	Kfz R1	-	-	-	-	-	-	-	-	-	-	-	-	-	-	-	-	-	-	R	-	-	-	-	-	-	-	-	-	-		
		SV R1	-	-	-	-	-	-	-	-	-	-	-	-	-	-	-	-	-	-	R	-	-	-	-	-	-	-	-	-	-		
		Kfz R2	-	-	-	-	-	-	-	-	-	-	-	-	-	-	-	-	-	-	R	-	-	-	-	-	-	R	-	-	-		
		SV R2	-	-	-	-	-	-	-	-	-	-	-	-	-	-	R	R	-	R	R	-	-	-	-	-	-	R	-	-	-		
		A 33	Bielefeld-Senne 4017 / 5129	Kfz R1	-	-	-	-	-	-	-	-	-	-	-	-	-	-	-	-	-	R	-	-	-	-	-	-	-	-	-	-	
A 33	Paderborn 4118 / 5111	SV R1	-	-	-	-	-	-	-	-	-	-	-	-	-	-	-	-	-	-	R	-	-	-	-	-	-	-	-	-	-		
		Kfz R2	-	-	-	-	-	-	-	-	-	-	-	-	-	-	-	-	-	-	R	-	-	-	-	-	-	-	-	-	-		
		SV R2	-	-	-	-	-	-	-	-	-	-	-	-	-	-	-	-	-	-	R	-	-	-	-	-	-	-	-	-	-		
		A 40	Straelen (Niederdorf) 4603 / 5073	Kfz R1	-	-	-	-	-	-	-	-	-	-	-	-	-	-	-	-	-	-	-	-	-	-	-	-	-	-	-	-	
		SV R1	-	-	-	-	-	-	-	-	-	-	-	-	-	-	-	-	-	-	-	-	-	-	-	-	-	-	-	-	-	-	
A 40	Wankum 4603 / 5018	Kfz R2	-	-	-	-	-	-	-	-	-	-	-	-	-	-	-	-	-	-	-	-	-	-	-	-	-	-	-	-	-		
		SV R2	-	-	-	-	-	-	-	-	-	-	-	-	-	-	-	-	-	-	-	-	-	-	-	-	-	-	-	-	-		
		A 40	AK Moers (W) 4505 / 5663	Kfz R1	B	B	B	B	B	B	B	B	B	B	B	B	B	B	B	B	B	B	B	B	B	B	B	B	B	B	B	B	
		SV R1	B	B	B	B	B	B	B	B	B	B	B	B	B	B	B	B	B	B	B	B	B	B	B	B	B	B	B	B	B		
		Kfz R2	B	B	B	B	B	B	B	B	B	B	B	B	B	B	B	B	B	B	B	B	B	B	B	B	B	B	B	B	B		
A 40	AK Moers (O) 4505 / 5022	SV R2	B	B	B	B	B	B	B	B	B	B	B	B	B	B	B	B	B	B	B	B	B	B	B	B	B	B	B	B			
		Kfz R1	B	B	B	B	B	B	B	B	B	B	B	B	B	B	B	B	B	B	B	B	B	B	B	B	B	B	B	B			
		SV R1	B	B	B	B	B	B	B	B	B	B	B	B	B	B	B	B	B	B	B	B	B	B	B	B	B	B	B	B			
		Kfz R2	B	B	B	B	B	B	B	B	B	B	B	B	B	B	B	B	B	B	B	B	B	B	B	B	B	B	B	B			
		SV R2	B	B	B	B	B	B	B	B	B	B	B	B	B	B	B	B	B	B	B	B	B	B	B	B	B	B	B	B			
A 40	AD Essen-Ost (W) 4508 / 5680	Kfz R1	B	B	B	B	B	B	B	B	B	B	B	B	B	B	B	B	B	B	B	B	B	B	B	B	B	B	B	B			
		SV R1	B	B	B	B	B	B	B	B	B	B	B	B	B	B	B	B	B	B	B	B	B	B	B	B	B	B	B	B			
		Kfz R2	B	B	B	B	B	B	B	B	B	B	B	B	B	B	B	B	B	B	B	B	B	B	B	B	B	B	B	B			
		SV R2	B	B	B	B	B	B	B	B	B	B	B	B	B	B	B	B	B	B	B	B	B	B	B	B	B	B	B	B			
		A 40	AD Essen-Ost (O) 4508 / 5681	Kfz R1	B	B	B	B	B	B	B	B	B	B	B	B	B	B	B	B	B	B	B	B	B	B	B	B	B	B	B	B	
A 40	Essen-Kray 4508 / 5037	SV R1	B	B	B	B	B	B	B	B	B	B	B	B	B	B	B	B	B	B	B	B	B	B	B	B	B	B	B	B			
		Kfz R2	B	B	B	B	B	B	B	B	B	B	B	B	B	B	B	B	B	B	B	B	B	B	B	B	B	B	B	B			
		SV R2	B	B	B	B	B	B	B	B	B	B	B	B	B	B	B	B	B	B	B	B	B	B	B	B	B	B	B	B			
		A 40	Bochum 4508 / 5113	Kfz R1	-	-	-	-	-	-	-	-	-	-	-	-	-	-	-	-	-	-	-	-	-	-	-	-	B	R	R	R	-
		SV R1	-	-	-	-	-	-	-	-	-	-	-	-	-	-	-	-	-	-	-	-	-	-	-	-	B	R	R	R	-		
A 40	Bochum-Ruhrpark 4509 / 5154	Kfz R2	-	-	-	-	-	-	-	R	R	-	-	-	-	R	R	R	-	R	-	R	R	R	-	-	R	-	-	-			
		SV R2	-	-	-	-	-	-	-	R	R	-	-	-	-	R	R	R	-	R	-	R	R	R	-	-	R	-	-	-			
		A 40	Dortmund 4510 / 5343	Kfz R1	-	-	-	-	-	-	-	-	-	-	-	-	-	-	-	-	-	-	-	-	-	-	-	-	-	-	-	-	-
		SV R1	-	-	-	-	-	-	-	-	-	-	-	-	-	-	-	-	-	-	-	-	-	-	-	-	-	-	-	-	-		
		Kfz R2	-	-	-	-	-	-	-	-	-	-	-	-	-	-	-	-	-	-	-	-	-	-	-	-	-	-	-	-	-		
A 42	AK Kamp-Lintfort (O) 4505 / 5635	SV R2	-	-	-	-	-	-	-	-	-	-	-	-	-	-	-	-	-	-	-	-	-	-	-	-	-	-	-	-	-		
		Kfz R1	-	-	-	-	-	-	-	-	-	-	-	-	-	-	-	-	-	-	-	-	-	-	-	-	-	-	-	-	-		
		SV R1	-	-	-	-	-	-	-	-	-	-	-	-	-	-	-	-	-	-	-	-	-	-	-	-	-	-	-	-	-		
		Kfz R2	-	-	-	-	-	-	-	-	-	-	-	-	-	-	-	-	-	-	-	-	-	-	-	-	-	-	-	-	-		
		SV R2	-	-	-	-	-	-	-	-	-	-	-	-	-	-	-	-	-	-	-	-	-	-	-	-	-	-	-	-	-		

Laufzeit der Dauerzählstellen und Datenvollständigkeit Kfz und SV

April 2021

Str.-Kl. u. -Nr.	Zst.-Name TK / Zst.-Nr.	W.-Tag	D	F	S	S	M	D	M	D	F	S	S	M	D	M	D	F	S	S	M	D	M	D	F	S	S	M	D	M	D	F						
		Feiertag	F	F	F																																	
		Tag	01	02	03	04	05	06	07	08	09	10	11	12	13	14	15	16	17	18	19	20	21	22	23	24	25	26	27	28	29	30						
		FZ/R	Datenqualität ("-" : original Gerätewert, "R" : stundenweise, "B" : tagesweise eingeschätzter Wert)																																			
A 42	DU Beeckerwerth 4506 / 5063	Kfz R1	-	-	-	-	-	-	-	-	-	-	-	-	-	-	-	-	-	-	-	-	-	-	-	-	-	-	-	-	-	-	-	-	-			
		SV R1	-	-	-	-	-	-	-	-	-	-	-	-	-	-	-	-	-	-	-	-	-	-	-	-	-	-	-	-	-	-	-	-	-	-		
		Kfz R2	-	-	-	-	-	-	-	-	-	-	-	-	-	-	-	-	-	-	-	-	-	-	-	-	-	-	-	-	-	-	-	-	-	-		
		SV R2	-	-	-	-	-	-	-	-	-	-	-	-	-	-	-	-	-	-	-	-	-	-	-	-	-	-	-	-	-	-	-	-	-	-		
A 42	AK OB-West (O) 4506 / 5024	Kfz R1	-	-	-	-	-	-	-	-	-	-	-	-	-	-	-	-	-	-	-	-	-	-	-	-	-	-	-	-	-	-	-	-	-			
		SV R1	-	-	-	-	-	-	-	-	-	-	-	-	-	-	-	-	-	-	-	-	-	-	-	-	-	-	-	-	-	-	-	-	-	-		
		Kfz R2	-	-	-	-	-	-	-	-	-	-	-	-	-	-	-	-	-	-	-	-	-	-	-	-	-	-	-	-	-	-	-	-	-	-	-	
		SV R2	-	-	-	-	-	-	-	-	-	-	-	-	-	-	-	-	-	-	-	-	-	-	-	-	-	-	-	-	-	-	-	-	-	-	-	
A 42	AK OB-West (W) 4506 / 5668	Kfz R1	-	-	-	-	-	-	-	-	-	-	-	-	-	-	-	-	-	-	-	-	-	-	-	-	-	-	-	-	-	-	-	-	-	-		
		SV R1	-	-	-	-	-	-	-	-	-	-	-	-	-	-	-	-	-	-	-	-	-	-	-	-	-	-	-	-	-	-	-	-	-	-	-	
		Kfz R2	-	-	-	-	-	-	-	-	-	-	-	-	-	-	-	-	-	-	-	-	-	-	-	-	-	-	-	-	-	-	-	-	-	-	-	-
		SV R2	-	-	-	-	-	-	-	-	-	-	-	-	-	-	-	-	-	-	-	-	-	-	-	-	-	-	-	-	-	-	-	-	-	-	-	-
A 42	GE-Hessler 4408 / 5115	Kfz R1	wegen langer Ausfallzeit derzeit keine Schätzung																																			
		SV R1	wegen langer Ausfallzeit derzeit keine Schätzung																																			
		Kfz R2	wegen langer Ausfallzeit derzeit keine Schätzung																																			
		SV R2	wegen langer Ausfallzeit derzeit keine Schätzung																																			
A 42	Wanne-Eickel 4408 / 5116	Kfz R1	-	-	-	-	-	-	-	-	-	-	-	-	-	-	-	-	-	-	-	-	-	-	-	-	-	-	-	-	-	-	-	-	-			
		SV R1	B	B	B	B	B	B	-	R	B	B	B	B	B	B	B	B	B	B	B	B	B	B	B	B	B	B	B	B	B	B	B	B	B	-		
		Kfz R2	-	-	-	-	-	-	-	-	-	-	-	-	-	-	-	-	-	-	-	-	-	-	-	-	-	-	-	-	-	-	-	-	-	R	-	
		SV R2	B	B	B	B	B	B	B	B	B	B	B	B	B	B	B	B	B	R	-	R	B	B	B	B	B	B	B	B	B	B	B	B	B	R	B	
A 42	Bladenhorst 4409 / 5153	Kfz R1	B	B	B	B	B	B	B	B	B	B	B	B	B	B	B	B	B	B	B	B	B	B	B	B	B	B	B	B	B	B	B	B	B	B		
		SV R1	B	B	B	B	B	B	B	B	B	B	B	B	B	B	B	B	B	B	B	B	B	B	B	B	B	B	B	B	B	B	B	B	B	B		
		Kfz R2	B	B	B	B	B	B	B	B	B	B	B	B	B	B	B	B	B	B	B	B	B	B	B	B	B	B	B	B	B	B	B	B	B	B	B	
		SV R2	B	B	B	B	B	B	B	B	B	B	B	B	B	B	B	B	B	B	B	B	B	B	B	B	B	B	B	B	B	B	B	B	B	B	B	
A 42	Horsthausen 4409 / 5166	Kfz R1	B	B	B	B	B	B	B	B	B	B	B	B	B	B	B	B	B	B	B	B	B	B	B	B	B	B	B	B	B	B	B	B	B	B		
		SV R1	B	B	B	B	B	B	B	B	B	B	B	B	B	B	B	B	B	B	B	B	B	B	B	B	B	B	B	B	B	B	B	B	B	B		
		Kfz R2	B	B	B	B	B	B	B	B	B	B	B	B	B	B	B	B	B	B	B	B	B	B	B	B	B	B	B	B	B	B	B	B	B	B	B	
		SV R2	B	B	B	B	B	B	B	B	B	B	B	B	B	B	B	B	B	B	B	B	B	B	B	B	B	B	B	B	B	B	B	B	B	B	B	
A 43	Albachten 4011 / 5109	Kfz R1	B	B	B	B	B	B	B	B	B	B	B	B	B	B	B	B	B	B	B	B	B	B	B	B	B	B	B	B	B	B	B	B	B	B		
		SV R1	B	B	B	B	B	B	B	B	B	B	B	B	B	B	B	B	B	B	B	B	B	B	B	B	B	B	B	B	B	B	B	B	B	B		
		Kfz R2	B	B	B	B	B	B	B	B	B	B	B	B	B	B	B	B	B	B	B	B	B	B	B	B	B	B	B	B	B	B	B	B	B	B	B	
		SV R2	B	B	B	B	B	B	B	B	B	B	B	B	B	B	B	B	B	B	B	B	B	B	B	B	B	B	B	B	B	B	B	B	B	B	B	
A 43	Bergbossendorf 4208 / 5131	Kfz R1	im Bau																																			
		SV R1	im Bau																																			
		Kfz R2	im Bau																																			
		SV R2	im Bau																																			
A 43	Recklinghausen-West 4409 / 5132	Kfz R1	wegen langer Ausfallzeit derzeit keine Schätzung																																			
		SV R1	wegen langer Ausfallzeit derzeit keine Schätzung																																			
		Kfz R2	wegen langer Ausfallzeit derzeit keine Schätzung																																			
		SV R2	wegen langer Ausfallzeit derzeit keine Schätzung																																			
A 43	Herne 4409 / 5107	Kfz R1	B	B	B	B	B	B	B	B	B	B	B	B	B	B	B	B	B	B	B	B	B	B	B	B	B	B	B	B	B	B	B	B	B			
		SV R1	B	B	B	B	B	B	B	B	B	B	B	B	B	B	B	B	B	B	B	B	B	B	B	B	B	B	B	B	B	B	B	B	B	B		
		Kfz R2	B	B	B	B	B	B	B	B	B	B	B	B	B	B	B	B	B	B	B	B	B	B	B	B	B	B	B	B	B	B	B	B	B	B	B	
		SV R2	B	B	B	B	B	B	B	B	B	B	B	B	B	B	B	B	B	B	B	B	B	B	B	B	B	B	B	B	B	B	B	B	B	B	B	
A 43	Bochum-Laer 4509 / 5133	Kfz R1	im Bau																																			
		SV R1	im Bau																																			
		Kfz R2	im Bau																																			
		SV R2	im Bau																																			
A 43	Sprockhövel 4609 / 5108	Kfz R1	-	-	-	-	-	-	-	-	-	-	-	-	-	-	-	-	-	-	-	-	-	-	-	-	-	-	-	-	-	-	-	-	-			
		SV R1	-	-	-	-	-	-	-	-	-	-	-	-	-	-	-	-	-	-	-	-	-	-	-	-	-	-	-	-	-	-	-	-	-	-	-	
		Kfz R2	-	-	-	-	-	-	-	-	-	-	-	-	-	-	-	-	-	-	-	-	-	-	-	-	-	-	-	-	-	-	-	-	-	-	-	-
		SV R2	-	-	-	-	-	-	-	-	-	-	-	-	-	-	-	-	-	-	-	-	-	-	-	-	-	-	-	-	-	-	-	-	-	-	-	-
A 44	AC-Lichtenbusch 5202 / 5074	Kfz R1	-	-	-	-	-	-	-	-	-	-	-	-	-	-	-	-	-	-	-	-	-	-	-	-	-	-	-	-	-	-	-	-	-	-		
		SV R1	-	-	-	-	-	-	-	-	-	-	-	-	-	-	-	-	-	-	-	-	-	-	-	-	-	-	-	-	-	-	-	-	-	-	-	
		Kfz R2	-	-	-	-	-	-	-	-	-	-	-	-	-	-	-	-	-	-	-	-	-	-	-	-	-	-	-	-	-	-	-	-	-	-	-	-
		SV R2	-	-	-	-	-	-	-	-	-	-	-	-	-	-	-	-	-	-	-	-	-	-	-	-	-	-	-	-	-	-	-	-	-	-	-	-

Laufzeit der Dauerzählstellen und Datenvollständigkeit Kfz und SV

April 2021

Str.-Kl. u. -Nr.	Zst.-Name TK / Zst.-Nr.	W.-Tag	D	F	S	S	M	D	M	D	F	S	S	M	D	M	D	F	S	S	M	D	M	D	F	S	S	M	D	M	D	F					
		Feiertag	F	F	F																																
		Tag	01	02	03	04	05	06	07	08	09	10	11	12	13	14	15	16	17	18	19	20	21	22	23	24	25	26	27	28	29	30					
		FZ/R	Datenqualität ("-": original Gerätewert, "R": stundenweise, "B": tagesweise eingeschätzter Wert)																																		
A 52	AD Essen Ost (S) 4508 / 5043	Kfz R1	B	B	B	B	B	B	B	B	B	B	B	B	B	B	B	B	B	B	B	B	B	B	B	B	B	B	B	B	B	B	B	B	B	B	B
		SV R1	B	B	B	B	B	B	B	B	B	B	B	B	B	B	B	B	B	B	B	B	B	B	B	B	B	B	B	B	B	B	B	B	B	B	B
		Kfz R2	B	B	B	B	B	B	B	B	B	B	B	B	B	B	B	B	B	B	B	B	B	B	B	B	B	B	B	B	B	B	B	B	B	B	B
		SV R2	B	B	B	B	B	B	B	B	B	B	B	B	B	B	B	B	B	B	B	B	B	B	B	B	B	B	B	B	B	B	B	B	B	B	B
A 52	Gelsenkirchen-Polsum 4308 / 5142	Kfz R1	-	-	-	-	-	-	-	-	-	-	-	-	-	-	-	-	-	-	R	-	-	-	-	-	-	-	-	-	-	-	-	-	-	-	-
		SV R1	-	-	-	-	-	-	-	-	-	-	-	-	-	-	-	-	-	-	R	-	-	-	-	-	-	-	-	-	-	-	-	-	-	-	-
		Kfz R2	-	-	-	-	-	-	-	-	-	-	-	-	-	-	-	-	-	-	R	-	-	-	-	-	-	-	-	-	-	-	-	-	-	-	-
		SV R2	-	-	-	-	-	-	-	-	-	-	-	-	-	-	-	-	-	-	R	-	-	-	-	-	-	-	-	-	-	-	-	-	-	-	-
A 57	Hommerum 4302 / 5050	Kfz R1	-	-	-	-	-	-	-	-	-	-	-	-	-	-	-	-	-	-	-	-	-	-	-	-	-	-	-	-	-	-	-	-	-	-	-
		SV R1	-	-	-	-	-	-	-	-	-	-	-	-	-	-	-	-	-	-	-	-	-	-	-	-	-	-	-	-	-	-	-	-	-	-	-
		Kfz R2	-	-	-	-	-	-	-	-	-	-	-	-	-	-	-	-	-	-	-	-	-	-	-	-	-	-	-	-	-	-	-	-	-	-	-
		SV R2	-	-	-	-	-	-	-	-	-	-	-	-	-	-	-	-	-	-	-	-	-	-	-	-	-	-	-	-	-	-	-	-	-	-	-
A 57	Rheinberg 4405 / 5019	Kfz R1	-	-	-	-	-	-	-	-	-	-	-	-	-	-	-	-	-	-	-	-	-	-	-	-	-	-	-	-	-	-	-	-	-	-	-
		SV R1	-	-	-	-	-	-	-	-	-	-	-	-	-	-	-	-	-	-	-	-	-	-	-	-	-	-	-	-	-	-	-	-	-	-	-
		Kfz R2	-	-	-	-	-	-	-	-	-	-	-	-	-	-	-	-	-	-	-	-	-	-	-	-	-	-	-	-	-	-	-	-	-	-	-
		SV R2	-	-	-	-	-	-	-	-	-	-	-	-	-	-	-	-	-	-	-	-	-	-	-	-	-	-	-	-	-	-	-	-	-	-	-
A 57	AK Kamp-Lintfort (N) 4505 / 5064	Kfz R1	-	-	-	-	-	-	-	-	-	-	-	-	-	-	-	-	-	-	-	-	-	-	-	-	-	-	-	-	-	-	-	-	-	-	-
		SV R1	-	-	-	-	-	-	-	-	-	-	-	-	-	-	-	-	-	-	-	-	-	-	-	-	-	-	-	-	-	-	-	-	-	-	-
		Kfz R2	-	-	-	-	-	-	-	-	-	-	-	-	-	-	-	-	-	-	-	-	-	-	-	-	-	-	-	-	-	-	-	-	-	-	-
		SV R2	-	-	-	-	-	-	-	-	-	-	-	-	-	-	-	-	-	-	-	-	-	-	-	-	-	-	-	-	-	-	-	-	-	-	-
A 57	AK Kamp-Lintfort (S) 4505 / 5636	Kfz R1	-	-	-	-	-	-	-	-	-	-	-	-	-	-	-	-	-	-	-	-	-	-	-	-	-	-	-	-	-	-	-	-	-	-	-
		SV R1	-	-	-	-	-	-	-	-	-	-	-	-	-	-	-	-	-	-	-	-	-	-	-	-	-	-	-	-	-	-	-	-	-	-	-
		Kfz R2	-	-	-	-	-	-	-	-	-	-	-	-	-	-	-	-	-	-	-	-	-	-	-	-	-	-	-	-	-	-	-	-	-	-	-
		SV R2	-	-	-	-	-	-	-	-	-	-	-	-	-	-	-	-	-	-	-	-	-	-	-	-	-	-	-	-	-	-	-	-	-	-	-
A 57	AK Moers (N) 4505 / 5660	Kfz R1	B	B	B	B	B	B	B	B	B	B	B	B	B	B	B	B	B	B	B	B	B	B	B	B	B	B	B	B	B	B	B	B	B	B	B
		SV R1	B	B	B	B	B	B	B	B	B	B	B	B	B	B	B	B	B	B	B	B	B	B	B	B	B	B	B	B	B	B	B	B	B	B	B
		Kfz R2	B	B	B	B	B	B	B	B	B	B	B	B	B	B	B	B	B	B	B	B	B	B	B	B	B	B	B	B	B	B	B	B	B	B	B
		SV R2	B	B	B	B	B	B	B	B	B	B	B	B	B	B	B	B	B	B	B	B	B	B	B	B	B	B	B	B	B	B	B	B	B	B	B
A 57	AK Moers (S) 4505 / 5662	Kfz R1	B	B	B	B	B	B	B	B	B	B	B	B	B	B	B	B	B	B	B	B	B	B	B	B	B	B	B	B	B	B	B	B	B	B	B
		SV R1	B	B	B	B	B	B	B	B	B	B	B	B	B	B	B	B	B	B	B	B	B	B	B	B	B	B	B	B	B	B	B	B	B	B	B
		Kfz R2	B	B	B	B	B	B	B	B	B	B	B	B	B	B	B	B	B	B	B	B	B	B	B	B	B	B	B	B	B	B	B	B	B	B	B
		SV R2	B	B	B	B	B	B	B	B	B	B	B	B	B	B	B	B	B	B	B	B	B	B	B	B	B	B	B	B	B	B	B	B	B	B	B
A 57	Meerbusch-Bovert 4705 / 5088	Kfz R1	-	-	-	-	-	-	-	-	-	-	-	-	-	-	-	-	-	-	-	-	-	-	-	-	-	-	-	-	-	-	-	-	-	-	-
		SV R1	-	-	-	-	-	-	-	-	-	-	-	-	-	-	-	-	-	-	-	-	-	-	-	-	-	-	-	-	-	-	-	-	-	-	-
		Kfz R2	-	-	-	-	-	-	-	-	-	-	-	-	-	-	-	-	-	-	-	-	-	-	-	-	-	-	-	-	-	-	-	-	-	-	-
		SV R2	-	-	-	-	-	-	-	-	-	-	-	-	-	-	-	-	-	-	-	-	-	-	-	-	-	-	-	-	-	-	-	-	-	-	-
A 57	Neuss-Büttgen 4805 / 5052	Kfz R1	B	B	B	B	B	B	B	B	B	B	B	B	B	B	B	B	B	B	B	B	B	B	B	B	B	B	B	B	B	B	B	B	B	B	B
		SV R1	B	B	B	B	B	B	B	B	B	B	B	B	B	B	B	B	B	B	B	B	B	B	B	B	B	B	B	B	B	B	B	B	B	B	B
		Kfz R2	B	B	B	B	B	B	B	B	B	B	B	B	B	B	B	B	B	B	B	B	B	B	B	B	B	B	B	B	B	B	B	B	B	B	B
		SV R2	B	B	B	B	B	B	B	B	B	B	B	B	B	B	B	B	B	B	B	B	B	B	B	B	B	B	B	B	B	B	B	B	B	B	B
A 57	Neuss-West 4806 / 5602	Kfz R1	B	B	B	B	B	B	B	B	B	B	B	B	B	B	B	B	B	B	B	B	B	B	B	B	B	B	B	B	B	B	B	B	B	B	B
		SV R1	B	B	B	B	B	B	B	B	B	B	B	B	B	B	B	B	B	B	B	B	B	B	B	B	B	B	B	B	B	B	B	B	B	B	B
		Kfz R2	B	B	B	B	B	B	B	B	B	B	B	B	B	B	B	B	B	B	B	B	B	B	B	B	B	B	B	B	B	B	B	B	B	B	B
		SV R2	B	B	B	B	B	B	B	B	B	B	B	B	B	B	B	B	B	B	B	B	B	B	B	B	B	B	B	B	B	B	B	B	B	B	B
A 57	Neuss West (S) 4806 / 5670	Kfz R1	-	-	-	-	-	-	-	-	-	-	-	-	-	-	-	-	-	-	-	-	-	-	-	-	-	-	-	-	-	-	-	-	-	-	-
		SV R1	-	-	-	-	-	-	-	-	-	-	-	-	-	-	-	-	-	-	-	-	-	-	-	-	-	-	-	-	-	-	-	-	-	-	-
		Kfz R2	-	-	-	-	-	-	-	-	-	-	-	-	-	-	-	-	-	-	-	-	-	-	-	-	-	-	-	-	-	-	-	-	-	-	-
		SV R2	-	-	-	-	-	-	-	-	-	-	-	-	-	-	-	-	-	-	-	-	-	-	-	-	-	-	-	-	-	-	-	-	-	-	-
A 57	AD Neuss (N) 4806 / 5030	Kfz R1	-	-	-	-	-	-	-	-	-	-	-	-	-	-	-	-	-	-	-	-	-	-	-	-	-	-	-	-	-	-	-	-	-	-	-
		SV R1	-	-	-	-	-	-	-	-	-	-	-	-	-	-	-	-	-	-	-	-	-	-	-	-	-	-	-	-	-	-	-	-	-	-	-
		Kfz R2	-	-	-	-	-	-	-	-	-	-	-	-	-	-	-	-	-	-	-	-	-	-	-	-	-	-	-	-	-	-	-	-	-	-	-
		SV R2	-	-	-	-	-	-	-	-	-	-	-	-	-	-	-	-	-	-	-	-	-	-	-	-	-	-	-	-	-	-	-	-	-	-	-
A 57	AD Neuss (S) 4806 / 5014	Kfz R1	-	-	-	-	-	-	-	-	-	-	-	-	-	-	-	-	-	-	-	-	-	-	-	-	-	-	-	-	-	-	-	-	-	-	-
		SV R1	-	-	-	-	-	-	-	-	-	-	-	-	-	-	-	-	-	-	-	-	-	-	-	-	-	-	-	-	-	-	-	-	-	-	-
		Kfz R2	-	-	-	-	-	-	-	-	-	-	-	-	-	-	-	-	-	-	-	-	-	-	-	-	-	-	-	-	-	-	-	-	-	-	-
		SV R2	-	-	-	-	-	-	-	-	-	-	-	-</																							

Laufzeit der Dauerzählstellen und Datenvollständigkeit Kfz und SV

April 2021

Str.-Kl. u. -Nr.	Zst.-Name TK / Zst.-Nr.	W.-Tag	D	F	S	S	M	D	M	D	F	S	S	M	D	M	D	F	S	S	M	D	M	D	F	S	S	M	D	M	D	F	
		Feiertag	F			F			F																								
		Tag	01	02	03	04	05	06	07	08	09	10	11	12	13	14	15	16	17	18	19	20	21	22	23	24	25	26	27	28	29	30	
FZA/R		Datenqualität ("-": original Gerätewert, "R": stundenweise, "B": tagesweise eingeschätzter Wert)																															
A 57	AK Neuss-Süd (N) 4806 / 5601	Kfz R1	-	-	-	-	-	-	-	-	-	-	-	-	-	-	-	-	-	-	-	-	-	-	-	-	-	-	-	-	-	-	
		SV R1	-	-	-	-	-	-	-	-	-	-	-	-	-	-	-	-	-	-	-	-	-	-	-	-	-	-	-	-	-	-	
		Kfz R2	-	-	-	-	-	-	-	-	-	-	-	-	-	-	-	-	-	-	-	-	-	-	-	-	-	-	-	-	-	-	
		SV R2	-	-	-	-	-	-	-	-	-	-	-	-	-	-	-	-	-	-	-	-	-	-	-	-	-	-	-	-	-	-	
A 57	AK Neuss-Süd (S) 4806 / 5061	Kfz R1	-	-	-	-	-	-	-	-	-	-	-	-	-	-	-	-	-	-	-	-	-	-	-	-	-	-	-	-	-	R B	
		SV R1	-	-	-	-	-	-	-	-	-	-	-	-	-	-	-	-	-	-	-	-	-	-	-	-	-	-	-	-	R B		
		Kfz R2	-	-	-	-	-	-	-	-	-	-	-	-	-	-	-	-	-	-	-	-	-	-	-	-	-	-	-	-	R B		
		SV R2	-	-	-	-	-	-	-	-	-	-	-	-	-	-	-	-	-	-	-	-	-	-	-	-	-	-	-	-	R B		
A 57	Köln-Longerich 5007 / 5087	Kfz R1	im Bau																														
		SV R1	im Bau																														
		Kfz R2	im Bau																														
		SV R2	im Bau																														
A 59	Walsum 4406 / 5069	Kfz R1	-	-	-	-	-	-	-	-	-	-	-	-	-	-	-	-	-	-	-	-	-	-	-	-	-	-	-	-	-	-	
		SV R1	-	-	-	-	-	-	-	-	-	-	-	-	-	-	-	-	-	-	-	-	-	-	-	-	-	-	-	-	-	-	
		Kfz R2	-	-	-	-	-	-	-	-	-	-	-	-	-	-	-	-	-	-	-	-	-	-	-	-	-	-	-	-	-	-	
		SV R2	-	-	-	-	-	-	-	-	-	-	-	-	-	-	-	-	-	-	-	-	-	-	-	-	-	-	-	-	-	-	
A 59	Duisburg Süd 4606 / 5062	Kfz R1	B	B	B	-	-	-	-	R	B	B	B	-	-	-	-	-	-	-	-	-	-	-	-	-	-	-	-	-	-	-	-
		SV R1	B	B	B	-	-	-	-	R	B	B	B	-	-	-	-	-	-	-	-	-	-	-	-	-	-	-	-	-	-	-	-
		Kfz R2	B	B	B	-	-	-	-	R	B	B	B	-	-	-	-	-	-	-	-	-	-	-	-	-	-	-	-	-	-	-	-
		SV R2	B	B	B	-	-	-	-	R	B	B	B	-	-	-	-	-	-	-	-	-	-	-	-	-	-	-	-	-	-	-	-
A 59	Düsseldorf-Urdenbach 4807 / 5090	Kfz R1	-	-	-	-	-	-	-	-	-	-	-	-	-	-	-	-	-	-	-	-	-	-	-	-	-	-	-	-	-	-	
		SV R1	-	-	-	-	-	-	-	-	-	-	-	-	-	-	-	-	-	-	-	-	-	-	-	-	-	-	-	-	-	-	
		Kfz R2	-	-	-	-	-	-	-	-	-	-	-	-	-	-	-	-	-	-	-	-	-	-	-	-	-	-	-	-	-	-	
		SV R2	-	-	-	-	-	-	-	-	-	-	-	-	-	-	-	-	-	-	-	-	-	-	-	-	-	-	-	-	-	-	
A 59	Langenfeld 4907 / 5007	Kfz R1	-	-	-	-	-	-	-	-	-	-	-	-	-	-	-	-	-	-	-	-	-	-	-	-	-	-	-	-	-	-	
		SV R1	-	-	-	-	-	-	-	-	-	-	-	-	-	-	-	-	-	-	-	-	-	-	-	-	-	-	-	-	-	-	
		Kfz R2	-	-	-	-	-	-	-	-	-	-	-	-	-	-	-	-	-	-	-	-	-	-	-	-	-	-	-	-	-	-	
		SV R2	-	-	-	-	-	-	-	-	-	-	-	-	-	-	-	-	-	-	-	-	-	-	-	-	-	-	-	-	-	-	
A 59	AK Heumar (Flughfn.) 5008 / 5674	Kfz R1	-	-	-	-	-	-	-	-	-	-	-	-	-	-	-	-	-	-	-	-	R	-	R	-	-	-	-	-	-	-	
		SV R1	-	-	-	-	-	-	-	-	-	-	-	-	-	-	-	-	-	-	-	-	R	-	R	-	-	-	-	-	-	-	
		Kfz R2	-	-	-	-	-	-	-	-	-	-	-	-	-	-	-	-	-	-	-	-	-	-	-	-	-	-	-	-	-	-	
		SV R2	-	-	-	-	-	-	-	-	-	-	-	-	-	-	-	-	-	-	-	-	-	-	-	-	-	-	-	-	-	-	
A 59	Flughafen Köln/Bonn 5108 / 5089	Kfz R1	-	-	-	-	-	-	-	-	-	-	-	-	-	-	-	-	-	-	-	-	-	-	-	-	-	-	-	-	-	-	
		SV R1	-	-	-	-	-	-	-	-	-	-	-	-	-	-	-	-	-	-	-	-	-	-	-	-	-	-	-	-	-	-	
		Kfz R2	-	-	-	-	-	-	-	-	-	-	-	-	-	-	-	-	-	-	-	-	-	-	-	-	-	-	-	-	-	-	
		SV R2	-	-	-	-	-	-	-	-	-	-	-	-	-	-	-	-	-	-	-	-	-	-	-	-	-	-	-	-	-	-	
A 59	AD St. Augustin (N) 5208 / 5057	Kfz R1	-	-	-	-	-	-	-	-	-	-	-	-	-	-	-	-	-	-	-	-	-	-	-	-	-	-	-	-	-	-	
		SV R1	-	-	-	-	-	-	-	-	-	-	-	-	-	-	-	-	-	-	-	-	-	-	-	-	-	-	-	-	-	-	
		Kfz R2	-	-	-	-	-	-	-	-	-	-	-	-	-	-	-	-	-	-	-	-	-	-	-	-	-	-	-	-	-	-	
		SV R2	-	-	-	-	-	-	-	-	-	-	-	-	-	-	-	-	-	-	-	-	-	-	-	-	-	-	-	-	-	-	
A 59	AD St. Augustin (S) 5208 / 5628	Kfz R1	-	-	-	-	-	-	-	-	-	-	-	-	-	-	-	-	-	-	-	-	-	-	-	-	-	-	-	-	-	-	
		SV R1	-	-	-	-	-	-	-	-	-	-	-	-	-	-	-	-	-	-	-	-	-	-	-	-	-	-	-	-	-	-	
		Kfz R2	B	R	R	R	R	R	R	B	B	B	B	B	B	B	B	B	B	B	B	B	B	B	B	B	B	B	B	R	B	R	
		SV R2	B	R	R	R	R	R	R	B	B	B	B	B	B	B	B	B	B	B	B	B	B	B	B	B	B	B	B	R	B	R	
A 59	AD Bonn-Beuel (N) 5208 / 5056	Kfz R1	-	-	-	-	-	-	-	-	-	-	-	-	-	-	-	-	-	-	-	-	-	-	-	-	-	-	-	-	-	-	
		SV R1	-	-	-	-	-	-	-	-	-	-	-	-	-	-	-	-	-	-	-	-	-	-	-	-	-	-	-	-	-	-	
		Kfz R2	-	-	-	-	-	-	-	-	-	-	-	-	-	-	-	-	-	-	-	-	-	-	-	-	-	-	-	-	-	-	
		SV R2	-	-	-	-	-	-	-	-	-	-	-	-	-	-	-	-	-	-	-	-	-	-	-	-	-	-	-	-	-	-	
A 59	AD Bonn-Beuel (S) 5208 / 5633	Kfz R1	-	-	-	-	-	-	-	-	-	-	-	-	-	-	-	-	-	-	-	-	-	-	-	-	-	-	-	-	-	-	
		SV R1	-	-	-	-	-	-	-	-	-	-	-	-	-	-	-	-	-	-	-	-	-	-	-	-	-	-	-	-	-	-	
		Kfz R2	-	-	-	-	-	-	-	-	-	-	-	-	-	-	-	-	-	-	-	-	-	-	-	-	-	-	-	-	-	-	
		SV R2	-	-	-	-	-	-	-	-	-	-	-	-	-	-	-	-	-	-	-	-	-	-	-	-	-	-	-	-	-	-	
A 59	AK Bonn Ost (N) 5208 / 5625	Kfz R1	B	B	B	B	B	B	B	B	B	B	B	B	B	B	B	B	B	B	B	B	B	B	B	B	B	B	B	B	B	B	
		SV R1	B	B	B	B	B	B	B	B	B	B	B	B	B	B	B	B	B	B	B	B	B	B	B	B	B	B	B	B	B	B	
		Kfz R2	-	-	-	-	-	-	-	-	-	-	-	-	-	-	-	-	-	-	-	-	-	-	-	-	-	-	-	-	-	-	
		SV R2	-	-	-	-	-	-	-	-	-	-	-	-	-	-	-	-	-	-	-	-	-	-	-	-	-	-	-	-	-	-	

Herausgeber:

Landesbetrieb Straßenbau Nordrhein-Westfalen, Landesmobilitätszentrale, Bonner Straße 67, 51379 Leverkusen
Die Autobahn GmbH des Bundes, NL Rheinland, GB Verkehrszentrale Leverkusen, Bonner Straße 65, 51379 Leverkusen

Auswertung:

DTV-Verkehrsconsult GmbH, Pascalstraße 53, 52076 Aachen

Laufzeit der Dauerzählstellen und Datenvollständigkeit Kfz und SV

April 2021

Str.-Kl. u. -Nr.	Zst.-Name TK / Zst.-Nr.	W.-Tag	D	F	S	S	M	D	M	D	F	S	S	M	D	M	D	F	S	S	M	D	M	D	F	S	S	M	D	M	D	F
		Feiertag	F	F	F	F	F	F	F	F	F	F	F	F	F	F	F	F	F	F	F	F	F	F	F	F	F	F	F			
		Tag	01	02	03	04	05	06	07	08	09	10	11	12	13	14	15	16	17	18	19	20	21	22	23	24	25	26	27	28	29	30
		FZ/R	Datenqualität ("-": original Gerätewert, "R": stundenweise, "B": tagesweise eingeschätzter Wert)																													
A 555	Godorf 5107 / 5036	Kfz R1	-	-	-	-	-	-	-	-	-	-	-	-	-	-	-	-	-	-	-	-	-	-	-	-	-	-	-	-	-	
		SV R1	-	-	-	-	-	-	-	-	-	-	-	-	-	-	-	-	-	-	-	-	-	-	-	-	-	-	-	-	-	
		Kfz R2	-	-	-	-	-	-	-	-	-	-	-	-	-	-	-	-	-	-	-	-	-	-	-	-	-	-	-	-	-	
		SV R2	-	-	-	-	-	-	-	-	-	-	-	-	-	-	-	-	-	-	-	-	-	-	-	-	-	-	-	-	-	
A 559	Gremberghoven 5008 / 5086	Kfz R1	im Bau																													
		SV R1	im Bau																													
		Kfz R2	im Bau																													
		SV R2	im Bau																													
A 560	AD St.Augustin (O) 5208 / 5629	Kfz R1	-	-	-	-	-	-	-	-	-	-	-	-	-	-	-	-	-	-	-	-	-	-	-	-	-	-	-	-	-	
		SV R1	-	-	-	-	-	-	-	-	-	-	-	-	-	-	-	-	-	-	-	-	-	-	-	-	-	-	-	-	-	
		Kfz R2	-	-	-	-	-	-	-	-	-	-	-	-	-	-	-	-	-	-	-	-	-	-	-	-	-	-	-	-	-	
		SV R2	-	-	-	-	-	-	-	-	-	-	-	-	-	-	-	-	-	-	-	-	-	-	-	-	-	-	-	-	-	
A 560	AK BN-Siegburg (W) 5209 / 5632	Kfz R1	-	-	-	-	-	-	-	-	-	-	-	-	-	-	-	-	-	-	-	-	-	-	-	-	-	-	-	-	-	
		SV R1	-	-	-	-	-	-	-	-	-	-	-	-	-	-	-	-	-	-	-	-	-	-	-	-	-	-	-	-	-	
		Kfz R2	-	-	-	-	-	-	-	-	-	-	-	-	-	-	-	-	-	-	-	-	-	-	-	-	-	-	-	-	-	
		SV R2	-	-	-	-	-	-	-	-	-	-	-	-	-	-	-	-	-	-	-	-	-	-	-	-	-	-	-	-	-	
A 560	AK BN-Siegburg (O) 5209 / 5630	Kfz R1	-	-	-	-	-	-	-	-	-	-	-	-	-	-	-	-	-	-	-	-	-	-	-	-	-	-	-	-	-	
		SV R1	-	-	-	-	-	-	-	-	-	-	-	-	-	-	-	-	-	-	-	-	-	-	-	-	-	-	-	-	-	
		Kfz R2	-	-	-	-	-	-	-	-	-	-	-	-	-	-	-	-	-	-	-	-	-	-	-	-	-	-	-	-	-	
		SV R2	-	-	-	-	-	-	-	-	-	-	-	-	-	-	-	-	-	-	-	-	-	-	-	-	-	-	-	-	-	
A 560	Hennef 5209 / 5051	Kfz R1	-	-	-	-	-	-	-	-	-	-	-	-	-	-	-	-	-	-	-	-	-	-	-	-	-	-	-	-	-	
		SV R1	-	-	-	-	-	-	-	-	-	-	-	-	-	-	-	-	-	-	-	-	-	-	-	-	-	-	-	-	-	
		Kfz R2	-	-	-	-	-	-	-	-	-	-	-	-	-	-	-	-	-	-	-	-	-	-	-	-	-	-	-	-	-	
		SV R2	-	-	-	-	-	-	-	-	-	-	-	-	-	-	-	-	-	-	-	-	-	-	-	-	-	-	-	-	-	
A 562	AK Bonn Ost (W) 5208 / 5055	Kfz R1	B	B	B	B	B	B	B	B	B	B	B	B	B	B	B	B	B	B	B	B	B	B	B	B	B	B	B	B	B	
		SV R1	B	B	B	B	B	B	B	B	B	B	B	B	B	B	B	B	B	B	B	B	B	B	B	B	B	B	B	B	B	
		Kfz R2	-	-	-	-	-	-	-	-	-	-	-	-	-	-	-	-	-	-	-	-	-	-	-	-	-	-	-	-	-	
		SV R2	-	-	-	-	-	-	-	-	-	-	-	-	-	-	-	-	-	-	-	-	-	-	-	-	-	-	-	-	-	
A 562	AK Bonn-Ost (O) 5208 / 5626	Kfz R1	-	-	-	-	-	-	-	-	-	-	-	-	-	-	-	-	-	-	-	-	-	-	-	-	-	-	-	-	-	
		SV R1	-	-	-	-	-	-	-	-	-	-	-	-	-	-	-	-	-	-	-	-	-	-	-	-	-	-	-	-	-	
		Kfz R2	-	-	-	-	-	-	-	-	-	-	-	-	-	-	-	-	-	-	-	-	-	-	-	-	-	-	-	-	-	
		SV R2	-	-	-	-	-	-	-	-	-	-	-	-	-	-	-	-	-	-	-	-	-	-	-	-	-	-	-	-	-	
A 565	AD Bonn-Beuel (W) 5208 / 5634	Kfz R1	-	-	-	-	-	-	-	-	-	-	-	-	-	-	-	-	-	-	-	-	-	-	-	-	-	-	-	-	-	
		SV R1	-	-	-	-	-	-	-	-	-	-	-	-	-	-	-	-	-	-	-	-	-	-	-	-	-	-	-	-	-	
		Kfz R2	-	-	-	-	-	-	-	-	-	-	-	-	-	-	-	-	-	-	-	-	-	-	-	-	-	-	-	-	-	
		SV R2	-	-	-	-	-	-	-	-	-	-	-	-	-	-	-	-	-	-	-	-	-	-	-	-	-	-	-	-	-	
A 565	Meckenheim-Merl 5308 / 5013	Kfz R1	-	-	-	-	-	-	-	-	-	-	-	-	-	-	-	-	-	-	-	-	-	-	-	-	-	-	-	-	-	
		SV R1	-	-	-	-	-	-	-	-	-	-	-	-	-	-	-	-	-	-	-	-	-	-	-	-	-	-	-	-	-	
		Kfz R2	-	-	-	-	-	-	-	-	-	-	-	-	-	-	-	-	-	-	-	-	-	-	-	-	-	-	-	-	-	
		SV R2	-	-	-	-	-	-	-	-	-	-	-	-	-	-	-	-	-	-	-	-	-	-	-	-	-	-	-	-	-	
B 1	AC-Vaalseerquartier 5202 / 5253	Kfz R1	-	-	-	-	-	-	-	-	-	-	-	-	-	-	-	-	-	-	-	-	-	-	-	-	-	-	-	-	-	
		SV R1	-	-	-	-	-	-	-	-	-	-	-	-	-	-	-	-	-	-	-	-	-	-	-	-	-	-	-	-	-	
		Kfz R2	-	-	-	-	-	-	-	-	-	-	-	-	-	-	-	-	-	-	-	-	-	-	-	-	-	-	-	-	-	
		SV R2	-	-	-	-	-	-	-	-	-	-	-	-	-	-	-	-	-	-	-	-	-	-	-	-	-	-	-	-	-	
B 1	Horn 2 4119 / 5339	Kfz R1	-	-	-	-	-	-	-	-	-	-	-	-	-	-	-	-	-	-	-	-	-	-	-	-	-	-	-	-	-	
		SV R1	-	-	-	-	-	-	-	-	-	-	-	-	-	-	-	-	-	-	-	-	-	-	-	-	-	-	-	-	-	
		Kfz R2	-	-	-	-	-	-	-	-	-	-	-	-	-	-	-	-	-	-	-	-	-	-	-	-	-	-	-	-	-	
		SV R2	-	-	-	-	-	-	-	-	-	-	-	-	-	-	-	-	-	-	-	-	-	-	-	-	-	-	-	-	-	
B 7	Warburg West 4520 / 5331	Kfz R1	B	B	B	B	B	B	B	B	B	B	B	B	B	B	B	B	B	B	B	B	B	B	B	B	B	B	B	B	B	
		SV R1	B	B	B	B	B	B	B	B	B	B	B	B	B	B	B	B	B	B	B	B	B	B	B	B	B	B	B	B	B	
		Kfz R2	B	B	B	B	B	B	B	B	B	B	B	B	B	B	B	B	B	B	B	B	B	B	B	B	B	B	B	B	B	
		SV R2	B	B	B	B	B	B	B	B	B	B	B	B	B	B	B	B	B	B	B	B	B	B	B	B	B	B	B	B	B	
B 7	Düsseldorf-Heerdt 4706 / 5031	Kfz R1	-	-	-	-	-	-	-	-	-	-	-	-	-	-	-	-	-	-	-	-	-	-	-	-	-	-	-	-	-	
		SV R1	-	-	-	-	-	-	-	-	-	-	-	-	-	-	-	-	-	-	-	-	-	-	-	-	-	-	-	-	-	
		Kfz R2	-	-	-	-	-	-	-	-	-	-	-	-	-	-	-	-	-	-	-	-	-	-	-	-	-	-	-	-	-	
		SV R2	-	-	-	-	-	-	-	-	-	-	-	-	-	-	-	-	-	-	-	-	-	-	-	-	-	-	-	-	-	

Laufzeit der Dauerzählstellen und Datenvollständigkeit Kfz und SV

April 2021

Str.-Kl. u. -Nr.	Zst.-Name TK / Zst.-Nr.	W.-Tag	D	F	S	S	M	D	M	D	F	S	S	M	D	M	D	F	S	S	M	D	M	D	F	S	S	M	D	M	D	F
		Feiertag	F	F	F	F	F	F	F	F	F	F	F	F	F	F	F	F	F	F	F	F	F	F	F	F	F	F	F			
		Tag	01	02	03	04	05	06	07	08	09	10	11	12	13	14	15	16	17	18	19	20	21	22	23	24	25	26	27	28	29	30
		FZ/R	Datenqualität ("-": original Gerätewert, "R": stundenweise, "B": tagesweise eingeschätzter Wert)																													
B 8	Elten (B) 4002 / 5254	Kfz R1	-	-	-	-	-	-	-	-	-	-	-	-	-	-	-	-	-	-	-	-	-	-	-	-	-	-	-	-	-	
		SV R1	-	-	-	-	-	-	-	-	-	-	-	-	-	-	-	-	-	-	-	-	-	-	-	-	-	-	-	-	-	
		Kfz R2	-	-	-	-	-	-	-	-	-	-	-	-	-	-	-	-	-	-	-	-	-	-	-	-	-	-	-	-	-	
		SV R2	-	-	-	-	-	-	-	-	-	-	-	-	-	-	-	-	-	-	-	-	-	-	-	-	-	-	-	-	-	
B 9	Kranenburg 4102 / 5255	Kfz R1	-	-	-	-	-	-	-	-	-	-	-	-	-	-	-	-	-	-	-	-	-	-	-	-	-	-	-	-	-	
		SV R1	-	-	-	-	-	-	-	-	-	-	-	-	-	-	-	-	-	-	-	-	-	-	-	-	-	-	-	-	-	
		Kfz R2	-	-	-	-	-	-	-	-	-	-	-	-	-	-	-	-	-	-	-	-	-	-	-	-	-	-	-	-	-	
		SV R2	-	-	-	-	-	-	-	-	-	-	-	-	-	-	-	-	-	-	-	-	-	-	-	-	-	-	-	-	-	
B 9	Geldern (O) 4403 / 5251	Kfz R1	-	-	-	-	-	-	-	-	-	-	-	-	-	-	-	-	-	-	-	-	-	-	-	-	-	-	-	-	-	
		SV R1	-	-	-	-	-	-	-	-	-	-	-	-	-	-	-	-	-	-	-	-	-	-	-	-	-	-	-	-	-	
		Kfz R2	-	-	-	-	-	-	-	-	-	-	-	-	-	-	-	-	-	-	-	-	-	-	-	-	-	-	-	-	-	
		SV R2	-	-	-	-	-	-	-	-	-	-	-	-	-	-	-	-	-	-	-	-	-	-	-	-	-	-	-	-	-	
B 9	Krefeld-Hüls 4604 / 5275	Kfz R1	-	-	-	-	-	-	-	-	-	-	-	-	-	-	-	-	-	-	-	-	-	-	-	-	-	-	-	-	-	
		SV R1	-	-	-	-	-	-	-	-	-	-	-	-	-	-	-	-	-	-	-	-	-	-	-	-	-	-	-	-	-	
		Kfz R2	-	-	-	-	-	-	-	-	-	-	-	-	-	-	-	-	-	-	-	-	-	-	-	-	-	-	-	-	-	
		SV R2	-	-	-	-	-	-	-	-	-	-	-	-	-	-	-	-	-	-	-	-	-	-	-	-	-	-	-	-	-	
B 9	Dormagen 4806 / 5267	Kfz R1	-	-	-	-	-	-	-	-	-	-	-	-	-	-	-	-	-	-	-	-	-	-	-	-	-	-	-	-	-	
		SV R1	-	-	-	-	-	-	-	-	-	-	-	-	-	-	-	-	-	-	-	-	-	-	-	-	-	-	-	-	-	
		Kfz R2	-	-	-	-	-	-	-	-	-	-	-	-	-	-	-	-	-	-	-	-	-	-	-	-	-	-	-	-	-	
		SV R2	-	-	-	-	-	-	-	-	-	-	-	-	-	-	-	-	-	-	-	-	-	-	-	-	-	-	-	-	-	
B 9	Goch (S) 4302 / 5240	Kfz R1	-	-	-	-	-	-	-	-	-	-	-	-	-	-	-	-	-	-	-	-	-	-	-	-	-	-	-	-	-	
		SV R1	-	-	-	-	-	-	-	-	-	-	-	-	-	-	-	-	-	-	-	-	-	-	-	-	-	-	-	-	-	
		Kfz R2	-	-	-	-	-	-	-	-	-	-	-	-	-	-	-	-	-	-	-	-	-	-	-	-	-	-	-	-	-	
		SV R2	-	-	-	-	-	-	-	-	-	-	-	-	-	-	-	-	-	-	-	-	-	-	-	-	-	-	-	-	-	
B 42	AK Bonn Ost (S) 5208 / 5627	Kfz R1	-	-	-	-	-	-	-	-	-	-	-	-	-	-	-	-	-	-	-	-	-	-	-	-	-	-	-	-	-	
		SV R1	-	-	-	-	-	-	-	-	-	-	-	-	-	-	-	-	-	-	-	-	-	-	-	-	-	-	-	-	-	
		Kfz R2	B	B	B	B	B	B	B	B	B	B	B	B	B	B	B	B	B	B	B	B	B	B	B	B	B	B	B	B	B	
		SV R2	B	B	B	B	B	B	B	B	B	B	B	B	B	B	B	B	B	B	B	B	B	B	B	B	B	B	B	B	B	
B 51	Ostbevern 3913 / 5329	Kfz R1	-	-	-	-	-	-	-	-	-	-	-	-	-	-	-	-	-	-	-	-	-	-	-	-	-	-	-	-	-	
		SV R1	-	-	-	-	-	-	-	-	-	-	-	-	-	-	-	-	-	-	-	-	-	-	-	-	-	-	-	-	-	
		Kfz R2	-	-	-	-	-	-	-	-	-	-	-	-	-	-	-	-	-	-	-	-	-	-	-	-	-	-	-	-	-	
		SV R2	-	-	-	-	-	-	-	-	-	-	-	-	-	-	-	-	-	-	-	-	-	-	-	-	-	-	-	-	-	
B 51	Telgte 4012 / 5330	Kfz R1	-	-	-	-	-	-	-	-	-	-	-	-	-	-	-	-	-	-	-	-	-	-	-	-	-	-	-	-	-	
		SV R1	-	-	-	-	-	-	-	-	-	-	-	-	-	-	-	-	-	-	-	-	-	-	-	-	-	-	-	-	-	
		Kfz R2	-	-	-	-	-	-	-	-	-	-	-	-	-	-	-	-	-	-	-	-	-	-	-	-	-	-	-	-	-	
		SV R2	-	-	-	-	-	-	-	-	-	-	-	-	-	-	-	-	-	-	-	-	-	-	-	-	-	-	-	-	-	
B 51	Tondorf (S) 5506 / 5236	Kfz R1	-	-	-	-	-	-	-	-	-	-	-	-	-	-	-	-	-	-	R	B	R	-	-	-	-	-	-	-	-	
		SV R1	-	-	-	-	-	-	-	-	-	-	-	-	-	-	-	-	-	-	R	B	R	-	-	-	-	-	-	-	-	
		Kfz R2	-	-	-	-	-	-	-	-	-	-	-	-	-	-	-	-	-	-	-	-	-	-	-	-	-	-	-	-	-	
		SV R2	-	-	-	-	-	-	-	-	-	-	-	-	-	-	-	-	-	-	-	-	-	-	-	-	-	-	-	-	-	
B 51	Dahlem 5605 / 5235	Kfz R1	-	-	-	-	-	-	-	-	-	-	-	-	-	-	-	-	-	-	-	-	-	-	-	-	-	-	-	-	-	
		SV R1	-	-	-	-	-	-	-	-	-	-	-	-	-	-	-	-	-	-	-	-	-	-	-	-	-	-	-	-	-	
		Kfz R2	-	-	-	-	-	-	-	-	-	-	-	-	-	-	-	-	-	-	-	-	-	-	-	-	-	-	-	-	-	
		SV R2	-	-	-	-	-	-	-	-	-	-	-	-	-	-	-	-	-	-	-	-	-	-	-	-	-	-	-	-	-	
B 54	Gronau-Amtsvenn 3807 / 5313	Kfz R1	B	B	B	B	B	B	B	B	B	B	B	B	B	B	B	B	B	B	B	B	B	B	B	B	B	B	B	B	B	
		SV R1	B	B	B	B	B	B	B	B	B	B	B	B	B	B	B	B	B	B	B	B	B	B	B	B	B	B	B	B	B	
		Kfz R2	B	B	B	B	B	B	B	B	B	B	B	B	B	B	B	B	B	B	B	B	B	B	B	B	B	B	B	B	B	
		SV R2	B	B	B	B	B	B	B	B	B	B	B	B	B	B	B	B	B	B	B	B	B	B	B	B	B	B	B	B	B	
B 54	Altenberge 2 3910 / 5338	Kfz R1	-	-	-	-	-	-	-	-	-	-	-	-	-	-	-	-	-	-	-	-	-	-	-	-	-	-	-	-	-	
		SV R1	-	-	-	-	-	-	-	-	-	-	-	-	-	-	-	-	-	-	-	-	-	-	-	-	-	-	-	-	-	
		Kfz R2	-	-	-	-	-	-	-	-	-	-	-	-	-	-	-	-	-	-	-	-	-	-	-	-	-	-	-	-	-	
		SV R2	-	-	-	-	-	-	-	-	-	-	-	-	-	-	-	-	-	-	-	-	-	-	-	-	-	-	-	-	-	
B 54	Drensteinfurt (N) 4111 / 5348	Kfz R1	-	-	-	-	-	-	-	-	-	-	-	-	-	-	-	-	-	-	-	-	-	-	-	-	-	-	-	-	-	
		SV R1	-	-	-	-	-	-	-	-	-	-	-	-	-	-	-	-	-	-	-	-	-	-	-	-	-	-	-	-	-	
		Kfz R2	-	-	-	-	-	-	-	-	-	-	-	-	-	-	-	-	-	-	-	-	-	-	-	-	-	-	-	-	-	
		SV R2	-	-	-	-	-	-	-	-	-	-	-	-	-	-	-	-	-	-	-	-	-	-	-	-	-	-	-	-	-	

Laufzeit der Dauerzählstellen und Datenvollständigkeit Kfz und SV

April 2021

Str.-Kl. u. -Nr.	Zst.-Name TK / Zst.-Nr.	W.-Tag	D	F	S	S	M	D	M	D	F	S	S	M	D	M	D	F	S	S	M	D	M	D	F	S	S	M	D	M	D	F	
		Feiertag	F	F	F	F	F	F	F	F	F	F	F	F	F	F	F	F	F	F	F	F	F	F	F	F	F	F	F				
		Tag	01	02	03	04	05	06	07	08	09	10	11	12	13	14	15	16	17	18	19	20	21	22	23	24	25	26	27	28	29	30	
		FZ/R	Datenqualität ("-": original Gerätewert, "R": stundenweise, "B": tagesweise eingeschätzter Wert)																														
B 54	Ascheberg-Herbern 4212 / 5370	Kfz R1	-	-	-	-	-	-	-	-	-	-	-	-	-	-	-	-	-	-	-	-	-	-	-	-	-	-	-	-	-		
		SV R1	-	-	-	-	-	-	-	-	-	-	-	-	-	-	-	-	-	-	-	-	-	-	-	-	-	-	-	-	-		
		Kfz R2	-	-	-	-	-	-	-	-	-	-	-	-	-	-	-	-	-	-	-	-	-	-	-	-	-	-	-	-	-		
		SV R2	-	-	-	-	-	-	-	-	-	-	-	-	-	-	-	-	-	-	-	-	-	-	-	-	-	-	-	-	-		
B 54	Werne-Langern 4311 / 5371	Kfz R1	-	-	-	-	-	-	-	-	-	-	-	-	-	-	-	-	-	-	-	-	-	-	-	-	-	-	-	-	-		
		SV R1	-	-	-	-	-	-	-	-	-	-	-	-	-	-	-	-	-	-	-	-	-	-	-	-	-	-	-	-	-		
		Kfz R2	-	-	-	-	-	-	-	-	-	-	-	-	-	-	-	-	-	-	-	-	-	-	-	-	-	-	-	-	-		
		SV R2	-	-	-	-	-	-	-	-	-	-	-	-	-	-	-	-	-	-	-	-	-	-	-	-	-	-	-	-	-		
B 54	Dortmund-Brechten 4410 / 5318	Kfz R1	R	R	R	R	B	B	B	B	B	B	B	B	B	B	B	B	B	B	B	B	B	B	B	B	B	B	B	B	B	B	B
		SV R1	R	R	R	R	B	B	B	B	B	B	B	B	B	B	B	B	B	B	B	B	B	B	B	B	B	B	B	B	B	B	B
		Kfz R2	R	R	R	R	B	B	B	B	B	B	B	B	B	B	B	B	B	B	B	B	B	B	B	B	B	B	B	B	B	B	B
		SV R2	R	R	R	R	B	B	B	B	B	B	B	B	B	B	B	B	B	B	B	B	B	B	B	B	B	B	B	B	B	B	B
B 54	Kierspe-Volme 4811 / 5372	Kfz R1	-	-	-	-	-	-	-	-	-	-	-	-	-	-	-	-	-	-	-	-	-	-	-	-	-	-	-	-	-		
		SV R1	-	-	-	-	-	-	-	-	-	-	-	-	-	-	-	-	-	-	-	-	-	-	-	-	-	-	-	-	-		
		Kfz R2	-	-	-	-	-	-	-	-	-	-	-	-	-	-	-	-	-	-	-	-	-	-	-	-	-	-	-	-	-		
		SV R2	-	-	-	-	-	-	-	-	-	-	-	-	-	-	-	-	-	-	-	-	-	-	-	-	-	-	-	-	-		
B 54	Meinerzhagen 4811 / 5304	Kfz R1	-	-	-	-	-	-	-	-	-	-	-	-	-	-	-	-	-	-	-	-	-	-	-	-	-	-	-	-	-		
		SV R1	-	-	-	-	-	-	-	-	-	-	-	-	-	-	-	-	-	-	-	-	-	-	-	-	-	-	-	-	-		
		Kfz R2	R	-	R	R	R	R	-	R	R	-	-	R	-	R	R	-	-	-	-	R	R	R	R	-	R	R	R	R	R	-	
		SV R2	R	-	R	R	R	R	-	R	R	-	-	R	-	R	R	-	-	-	-	R	R	R	R	-	R	R	R	R	R	-	
B 54	Olpe-Altenkleusheim 4913 / 5373	Kfz R1	-	-	-	-	-	-	-	-	-	-	-	-	-	-	-	-	-	-	-	-	-	-	-	-	-	-	-	-	-		
		SV R1	-	-	-	-	-	-	-	-	-	-	-	-	-	-	-	-	-	-	-	-	-	-	-	-	-	-	-	-	-		
		Kfz R2	-	-	-	-	-	-	-	-	-	-	-	-	-	-	-	-	-	-	-	-	-	-	-	-	-	-	-	-	-		
		SV R2	-	-	-	-	-	-	-	-	-	-	-	-	-	-	-	-	-	-	-	-	-	-	-	-	-	-	-	-	-		
B 54	Kreuztal-Buschhütten 5013 / 5374	Kfz R1	-	-	-	-	-	-	-	-	-	-	-	-	-	-	-	-	-	-	-	-	-	-	-	-	-	-	-	-	-		
		SV R1	-	-	-	-	-	-	-	-	-	-	-	-	-	-	-	-	-	-	-	-	-	-	-	-	-	-	-	-	-		
		Kfz R2	-	-	-	-	-	-	-	-	-	-	-	-	-	-	-	-	-	-	-	-	-	-	-	-	-	-	-	-	-		
		SV R2	-	-	-	-	-	-	-	-	-	-	-	-	-	-	-	-	-	-	-	-	-	-	-	-	-	-	-	-	-		
B 55	Warstein Süd 4516 / 5375	Kfz R1	-	-	-	-	-	-	-	-	-	-	-	-	-	-	-	-	-	-	-	-	-	-	-	-	-	-	-	-	-		
		SV R1	-	-	-	-	-	-	-	-	-	-	-	-	-	-	-	-	-	-	-	-	-	-	-	-	-	-	-	-	-		
		Kfz R2	-	-	-	-	-	-	-	-	-	-	-	-	-	-	-	-	-	-	-	-	-	-	-	-	-	-	-	-	-		
		SV R2	-	-	-	-	-	-	-	-	-	-	-	-	-	-	-	-	-	-	-	-	-	-	-	-	-	-	-	-	-		
B 55	Grevenbrück 4814 / 5342	Kfz R1	-	-	-	-	-	-	-	-	-	-	-	-	-	-	-	-	-	-	-	-	-	-	-	-	-	-	-	-	-		
		SV R1	-	-	-	-	-	-	-	-	-	-	-	-	-	-	-	-	-	-	-	-	-	-	-	-	-	-	-	-	-		
		Kfz R2	-	-	-	-	-	-	-	-	-	-	-	-	-	-	-	-	-	-	-	-	-	-	-	-	-	-	-	-	-		
		SV R2	-	-	-	-	-	-	-	-	-	-	-	-	-	-	-	-	-	-	-	-	-	-	-	-	-	-	-	-	-		
B 55	Bergneustadt 4912 / 5264	Kfz R1	-	-	-	-	-	-	-	-	-	-	-	-	-	-	-	-	-	-	-	-	-	-	-	-	-	-	-	-	-		
		SV R1	-	-	-	-	-	-	-	-	-	-	-	-	-	-	-	-	-	-	-	-	-	-	-	-	-	-	-	-	-		
		Kfz R2	-	-	-	-	-	-	-	-	-	-	-	-	-	-	-	-	-	-	-	-	-	-	-	-	-	-	-	-	-		
		SV R2	-	-	-	-	-	-	-	-	-	-	-	-	-	-	-	-	-	-	-	-	-	-	-	-	-	-	-	-	-		
B 55	Derschlag 5011 / 5223	Kfz R1	-	-	-	-	-	-	-	-	-	-	-	-	-	-	-	-	-	-	-	-	-	-	-	-	-	-	-	-	-		
		SV R1	-	-	-	-	-	-	-	-	-	-	-	-	-	-	-	-	-	-	-	-	-	-	-	-	-	-	-	-	-		
		Kfz R2	-	-	-	-	-	-	-	-	-	-	-	-	-	-	-	-	-	-	-	-	-	-	-	-	-	-	-	-	-		
		SV R2	-	-	-	-	-	-	-	-	-	-	-	-	-	-	-	-	-	-	-	-	-	-	-	-	-	-	-	-	-		
B 55	Elsdorf 5005 / 5247	Kfz R1	-	-	-	-	-	-	-	-	-	-	-	-	-	-	-	-	-	-	-	-	-	-	-	-	-	-	-	-	-		
		SV R1	-	-	-	-	-	-	-	-	-	-	-	-	-	-	-	-	-	-	-	-	-	-	-	-	-	-	-	-	-		
		Kfz R2	-	-	-	-	-	-	-	-	-	-	-	-	-	-	-	-	-	-	-	-	-	-	-	-	-	-	-	-	-		
		SV R2	-	-	-	-	-	-	-	-	-	-	-	-	-	-	-	-	-	-	-	-	-	-	-	-	-	-	-	-	-		
B 56	Siegburg-Stallberg 5109 / 5220	Kfz R1	-	-	-	-	-	-	-	-	-	-	-	-	-	-	-	-	-	-	-	-	-	-	-	-	-	-	-	-	-		
		SV R1	-	-	-	-	-	-	-	-	-	-	-	-	-	-	-	-	-	-	-	-	-	-	-	-	-	-	-	-	-		
		Kfz R2	-	-	-	-	-	-	-	-	-	-	-	-	-	-	-	-	-	-	-	-	-	-	-	-	-	-	-	-	-		
		SV R2	-	-	-	-	-	-	-	-	-	-	-	-	-	-	-	-	-	-	-	-	-	-	-	-	-	-	-	-	-		
B 56	Swisttal-Buschhoven 5208 / 5274	Kfz R1	-	-	-	-	-	-	-	-	-	-	-	-	-	-	-	-	-	-	-	-	-	-	-	-	-	-	-	-	-		
		SV R1	-	-	-	-	-	-	-	-	-	-	-	-	-	-	-	-	-	-	-	-	-	-	-	-	-	-	-	-	-		
		Kfz R2	-	-	-	-	-	-	-	-	-	-	-	-	-	-	-	-	-	-	-	-	-	-	-	-	-	-	-	-	-		
		SV R2	-	-	-	-	-	-	-	-	-	-	-	-	-	-	-	-	-	-	-	-	-	-	-	-	-	-	-	-	-		

Laufzeit der Dauerzählstellen und Datenvollständigkeit Kfz und SV

April 2021

Str.-Kl. u. -Nr.	Zst.-Name TK / Zst.-Nr.	W.-Tag	D	F	S	S	M	D	M	D	F	S	S	M	D	M	D	F	S	S	M	D	M	D	F	S	S	M	D	M	D	F
		Feiertag	F	F	F	F	F	F	F	F	F	F	F	F	F	F	F	F	F	F	F	F	F	F	F	F	F	F	F			
		Tag	01	02	03	04	05	06	07	08	09	10	11	12	13	14	15	16	17	18	19	20	21	22	23	24	25	26	27	28	29	30
		FZ/R	Datenqualität ("-": original Gerätewert, "R": stundenweise, "B": tagesweise eingeschätzter Wert)																													
B 57	Menzeler Heide (N) 4405 / 5229	Kfz R1	-	-	-	-	-	-	-	-	-	-	-	-	-	-	-	-	-	-	-	-	-	-	-	-	-	-	-	-	-	
		SV R1	-	-	-	-	-	-	-	-	-	-	-	-	-	-	-	-	-	-	-	-	-	-	-	-	-	-	-	-	-	
		Kfz R2	-	-	-	-	-	-	-	-	-	-	-	-	-	-	-	-	-	-	-	-	-	-	-	-	-	-	-	-	-	
		SV R2	-	-	-	-	-	-	-	-	-	-	-	-	-	-	-	-	-	-	-	-	-	-	-	-	-	-	-	-	-	
B 57	Mönchengladb.-Rheindahlen 4804 / 5273	Kfz R1	-	-	-	-	-	-	-	-	-	-	-	-	-	-	-	-	-	-	-	-	-	-	-	-	-	-	-	-	-	
		SV R1	-	-	-	-	-	-	-	-	-	-	-	-	-	-	-	-	-	-	-	-	-	-	-	-	-	-	-	-	-	
		Kfz R2	-	-	-	-	-	-	-	-	-	-	-	-	-	-	-	-	-	-	-	-	-	-	-	-	-	-	-	-	-	
		SV R2	-	-	-	-	-	-	-	-	-	-	-	-	-	-	-	-	-	-	-	-	-	-	-	-	-	-	-	-	-	
B 57	Aalsdorf-Ofden 5102 / 5213	Kfz R1	-	-	-	-	-	-	-	-	-	-	-	-	-	-	-	-	-	-	-	-	-	-	-	-	-	-	-	-	-	
		SV R1	-	-	-	-	-	-	-	-	-	-	-	-	-	-	-	-	-	-	-	-	-	-	-	-	-	-	-	-	-	
		Kfz R2	-	-	-	-	-	-	-	-	-	-	-	-	-	-	-	-	-	-	-	-	-	-	-	-	-	-	-	-	-	
		SV R2	-	-	-	-	-	-	-	-	-	-	-	-	-	-	-	-	-	-	-	-	-	-	-	-	-	-	-	-	-	
B 57	Aachen-Köpfchen 5202 / 5263	Kfz R1	-	-	-	-	-	-	-	-	-	-	B	B	B	B	B	B	B	R	-	-	-	-	-	-	-	-	-	-	-	
		SV R1	-	-	-	-	-	-	-	-	-	-	B	B	B	B	B	B	B	R	-	-	-	-	-	-	-	-	-	-	-	
		Kfz R2	-	-	-	-	-	-	-	-	-	-	B	B	B	B	B	B	B	R	-	-	-	-	-	-	-	-	-	-	-	
		SV R2	-	-	-	-	-	-	-	-	-	-	B	B	B	B	B	B	B	R	-	-	-	-	-	-	-	-	-	-	-	
B 58	Dorsten (O) 4207 / 5316	Kfz R1	-	-	-	-	-	-	-	-	-	-	-	-	-	-	-	-	-	-	-	-	-	-	-	-	-	-	-	-	-	
		SV R1	-	-	-	-	-	-	-	-	-	-	-	-	-	-	-	-	-	-	-	-	-	-	-	-	-	-	-	-	-	
		Kfz R2	-	-	-	-	-	-	-	-	-	-	-	-	-	-	-	-	-	-	-	-	-	-	-	-	-	-	-	-	-	
		SV R2	-	-	-	-	-	-	-	-	-	-	-	-	-	-	-	-	-	-	-	-	-	-	-	-	-	-	-	-	-	
B 58	Lüdinghausen-West 4210 / 5360	Kfz R1	-	-	-	-	-	-	-	-	-	-	-	-	-	-	-	-	-	-	-	-	-	-	-	-	-	-	-	-	R	
		SV R1	-	-	-	-	-	-	-	-	-	-	-	-	-	-	-	-	-	-	-	-	-	-	-	-	-	-	-	-	R	
		Kfz R2	-	-	-	-	-	-	-	-	-	-	-	-	-	-	-	-	-	-	-	-	-	-	-	-	-	-	-	-	R	
		SV R2	-	-	-	-	-	-	-	-	-	-	-	-	-	-	-	-	-	-	-	-	-	-	-	-	-	-	-	-	R	
B 58	Ascheberg West 4210 / 5376	Kfz R1	-	-	-	-	-	-	-	-	-	-	-	-	-	-	-	-	-	-	-	-	-	-	-	-	-	-	-	-	-	
		SV R1	-	-	-	-	-	-	-	-	-	-	-	-	-	-	-	-	-	-	-	-	-	-	-	-	-	-	-	-	-	
		Kfz R2	-	-	-	-	-	-	-	-	-	-	-	-	-	-	-	-	-	-	-	-	-	-	-	-	-	-	-	-	-	
		SV R2	-	-	-	-	-	-	-	-	-	-	-	-	-	-	-	-	-	-	-	-	-	-	-	-	-	-	-	-	-	
B 58	Geldern (N) 4403 / 5252	Kfz R1	-	-	-	-	-	-	-	-	-	-	-	-	-	-	-	-	-	-	-	-	-	-	-	-	-	-	-	-	-	
		SV R1	-	-	-	-	-	-	-	-	-	-	-	-	-	-	-	-	-	-	-	-	-	-	-	-	-	-	-	-	-	
		Kfz R2	-	-	-	-	-	-	-	-	-	-	-	-	-	-	-	-	-	-	-	-	-	-	-	-	-	-	-	-	-	
		SV R2	-	-	-	-	-	-	-	-	-	-	-	-	-	-	-	-	-	-	-	-	-	-	-	-	-	-	-	-	-	
B 58	Menzeler Heide (W) 4405 / 5230	Kfz R1	-	-	-	-	-	-	-	-	-	-	-	-	-	-	-	-	-	-	-	-	-	-	-	-	-	-	-	-	-	
		SV R1	-	-	-	-	-	-	-	-	-	-	-	-	-	-	-	-	-	-	-	-	-	-	-	-	-	-	-	-	-	
		Kfz R2	-	-	-	-	-	-	-	-	-	-	-	-	-	-	-	-	-	-	-	-	-	-	-	-	-	-	-	-	-	
		SV R2	-	-	-	-	-	-	-	-	-	-	-	-	-	-	-	-	-	-	-	-	-	-	-	-	-	-	-	-	-	
B 58	Straelen 2 (Bundesstr.) 4503 / 5257	Kfz R1	-	-	-	-	-	-	-	-	-	-	R	B	B	B	B	B	B	B	B	R	-	-	-	-	-	-	-	-	-	
		SV R1	-	-	-	-	-	-	-	-	-	-	R	B	B	B	B	B	B	B	B	R	-	-	-	-	-	-	-	-	-	
		Kfz R2	-	-	-	-	-	-	-	-	-	-	R	B	B	B	B	B	B	B	B	R	-	-	-	-	-	-	-	-	-	
		SV R2	-	-	-	-	-	-	-	-	-	-	R	B	B	B	B	B	B	B	B	R	-	-	-	-	-	-	-	-	-	
B 59	Pulheim 4906 / 5214	Kfz R1	-	-	-	-	-	-	-	-	-	-	-	-	-	-	-	-	-	-	-	-	-	-	-	-	-	-	-	-	-	
		SV R1	-	-	-	-	-	-	-	-	-	-	-	-	-	-	-	-	-	-	-	-	-	-	-	-	-	-	-	-	-	
		Kfz R2	-	-	-	-	-	-	-	-	-	-	-	-	-	-	-	-	-	-	-	-	-	-	-	-	-	-	-	-	-	
		SV R2	-	-	-	-	-	-	-	-	-	-	-	-	-	-	-	-	-	-	-	-	-	-	-	-	-	-	-	-	-	
B 61	Petershagen 2 3619 / 5336	Kfz R1	-	-	-	-	-	-	-	-	-	-	-	-	-	-	-	-	-	-	-	-	-	-	-	-	-	-	-	-	-	
		SV R1	-	-	-	-	-	-	-	-	-	-	-	-	-	-	-	-	-	-	-	-	-	-	-	-	-	-	-	-	-	
		Kfz R2	-	-	-	-	-	-	-	-	-	-	-	-	-	-	-	-	-	-	-	-	-	-	-	-	-	-	-	-	-	
		SV R2	-	-	-	-	-	-	-	-	-	-	-	-	-	-	-	-	-	-	-	-	-	-	-	-	-	-	-	-	-	
B 61	Barkhausen 3719 / 5368	Kfz R1	-	-	-	-	-	-	-	-	-	-	-	-	-	-	-	-	-	-	-	-	-	-	-	-	-	-	-	-	-	
		SV R1	-	-	-	-	-	-	-	-	-	-	-	-	-	-	-	-	-	-	-	-	-	-	-	-	-	-	-	-	-	
		Kfz R2	-	-	-	-	-	-	-	-	-	-	-	-	-	-	-	-	-	-	-	-	-	-	-	-	-	-	-	-	-	
		SV R2	-	-	-	-	-	-	-	-	-	-	-	-	-	-	-	-	-	-	-	-	-	-	-	-	-	-	-	-	-	
B 61	Ostwestfalendamm 3917 / 5386	Kfz R1	-	-	-	-	-	-	-	-	-	-	-	-	-	-	-	-	-	-	R	-	-	-	-	-	-	-	-	-	-	
		SV R1	-	-	-	-	-	-	-	-	-	-	-	-	-	-	-	-	-	-	R	-	-	-	-	-	-	-	-	-	-	
		Kfz R2	-	-	-	-	-	-	-	-	-	-	-	-	-	-	-	-	-	-	R	-	-	-	-	-	-	-	-	-	-	
		SV R2	-	-	-	-	-	-	-	-	-	-	-	-	-	-	-	-	-	-	R	-	-	-	-	-	-	-	-	-	-	

Laufzeit der Dauerzählstellen und Datenvollständigkeit Kfz und SV

April 2021

Str.-Kl. u. -Nr.	Zst.-Name TK / Zst.-Nr.	W.-Tag	D	F	S	S	M	D	M	D	F	S	S	M	D	M	D	F	S	S	M	D	M	D	F	S	S	M	D	M	D	F
		Feiertag	F	F	F	F	F	F	F	F	F	F	F	F	F	F	F	F	F	F	F	F	F	F	F	F	F	F	F			
		Tag	01	02	03	04	05	06	07	08	09	10	11	12	13	14	15	16	17	18	19	20	21	22	23	24	25	26	27	28	29	30
		FZ/R	Datenqualität ("-": original Gerätewert, "R": stundenweise, "B": tagesweise eingeschätzter Wert)																													
B 219	Greven (N) 3811 / 5350	Kfz R1	-	-	-	-	-	-	-	-	-	-	-	-	-	-	-	-	-	-	-	-	-	-	-	-	-	-	-	-	-	
		SV R1	-	-	-	-	-	-	-	-	-	-	-	-	-	-	-	-	-	-	-	-	-	-	-	-	-	-	-	-	-	
		Kfz R2	-	-	-	-	-	-	-	-	-	-	-	-	-	-	-	-	-	-	-	-	-	-	-	-	-	-	-	-	-	
		SV R2	-	-	-	-	-	-	-	-	-	-	-	-	-	-	-	-	-	-	-	-	-	-	-	-	-	-	-	-	-	
B 220	Emmerich 4103 / 5258	Kfz R1	-	-	-	-	-	-	-	-	-	-	-	-	-	-	-	-	-	-	-	-	-	-	-	-	-	-	-	-	-	
		SV R1	-	-	-	-	-	-	-	-	-	-	-	-	-	-	-	-	-	-	-	-	-	-	-	-	-	-	-	-	-	
		Kfz R2	-	-	-	-	-	-	-	-	-	-	-	-	-	-	-	-	-	-	-	-	-	-	-	-	-	-	-	-	-	
		SV R2	-	-	-	-	-	-	-	-	-	-	-	-	-	-	-	-	-	-	-	-	-	-	-	-	-	-	-	-	-	
B 221	Brüggen (N) 4703 / 5432	Kfz R1	-	-	-	-	-	-	-	-	-	-	-	-	-	-	-	-	-	-	-	-	-	-	-	-	-	-	-	-	-	
		SV R1	-	-	-	-	-	-	-	-	-	-	-	-	-	-	-	-	-	-	-	-	-	-	-	-	-	-	-	-	-	
		Kfz R2	-	-	-	-	-	-	-	-	-	-	-	-	-	-	-	-	-	-	-	-	-	-	-	-	-	-	-	-	-	
		SV R2	-	-	-	-	-	-	-	-	-	-	-	-	-	-	-	-	-	-	-	-	-	-	-	-	-	-	-	-	-	
B 221	Arsbeck 4803 / 5276	Kfz R1	-	-	-	-	-	-	-	-	-	-	-	-	-	-	-	-	-	-	-	-	-	-	-	-	-	-	-	-	-	
		SV R1	-	-	-	-	-	-	-	-	-	-	-	-	-	-	-	-	-	-	-	-	-	-	-	-	-	-	-	-	-	
		Kfz R2	-	-	-	-	-	-	-	-	-	-	-	-	-	-	-	-	-	-	-	-	-	-	-	-	-	-	-	-	-	
		SV R2	-	-	-	-	-	-	-	-	-	-	-	-	-	-	-	-	-	-	-	-	-	-	-	-	-	-	-	-	-	
B 221	Heinsberg 4902 / 5259	Kfz R1	-	-	-	-	-	-	-	-	-	-	-	-	-	-	-	-	-	-	-	-	-	-	-	-	-	-	-	-	-	
		SV R1	-	-	-	-	-	-	-	-	-	-	-	-	-	-	-	-	-	-	-	-	-	-	-	-	-	-	-	-	-	
		Kfz R2	-	-	-	-	-	-	-	-	-	-	-	-	-	-	-	-	-	-	-	-	-	-	-	-	-	-	-	-	-	
		SV R2	-	-	-	-	-	-	-	-	-	-	-	-	-	-	-	-	-	-	-	-	-	-	-	-	-	-	-	-	-	
B 224	Bottrop 4407 / 5344	Kfz R1	-	-	-	-	-	-	-	-	-	-	-	-	-	-	-	-	-	-	-	-	-	-	-	-	-	-	-	-	-	
		SV R1	-	-	-	-	-	-	-	-	-	-	-	-	-	-	-	-	-	-	-	-	-	-	-	-	-	-	R	-	-	
		Kfz R2	-	-	-	-	-	-	-	-	-	-	-	-	-	-	-	-	-	-	-	-	-	-	-	-	-	-	-	-	-	
		SV R2	-	-	-	-	-	-	-	-	-	-	-	-	-	-	-	-	-	-	-	-	-	-	-	-	-	-	-	-	-	
B 226	Gedern 4510 / 5272	Kfz R1	-	-	-	-	-	-	-	-	-	-	-	-	-	-	-	-	-	-	-	-	-	-	-	-	-	-	-	-	-	
		SV R1	-	-	-	-	-	-	-	-	-	-	-	-	-	-	-	-	-	-	-	-	-	-	-	-	-	-	-	-	-	
		Kfz R2	-	-	-	-	-	-	-	-	-	-	-	-	-	-	-	-	-	-	-	-	-	-	-	-	-	-	-	-	-	
		SV R2	-	-	-	-	-	-	-	-	-	-	-	-	-	-	-	-	-	-	-	-	-	-	-	-	-	-	-	-	-	
B 226	Wanne-Eickel Ost 4409 / 5364	Kfz R1	-	-	-	-	-	-	-	-	-	-	-	-	-	-	-	-	-	-	-	-	-	-	-	-	-	-	-	-	-	
		SV R1	-	-	-	-	-	-	-	-	-	-	-	-	-	-	-	-	-	-	-	-	-	-	-	-	-	-	-	-	-	
		Kfz R2	-	-	-	-	-	-	-	-	-	-	-	-	-	-	-	-	-	-	-	-	-	-	-	-	-	-	-	-	-	
		SV R2	-	-	-	-	-	-	-	-	-	-	-	-	-	-	-	-	-	-	-	-	-	-	-	-	-	-	-	-	-	
B 229	Delecke 2 4514 / 5334	Kfz R1	-	-	-	-	-	-	-	-	-	-	-	-	-	-	-	-	-	-	-	-	-	-	-	-	-	-	-	-	-	
		SV R1	-	-	-	-	-	-	-	-	-	-	-	-	-	-	-	-	-	-	-	-	-	-	-	-	-	-	-	-	-	
		Kfz R2	-	-	-	-	-	-	-	-	-	-	-	-	-	-	-	-	-	-	-	-	-	-	-	-	-	-	-	-	-	
		SV R2	-	-	-	-	-	-	-	-	-	-	-	-	-	-	-	-	-	-	-	-	-	-	-	-	-	-	-	-	-	
B 229	Lüdenscheid-Brügge 4711 / 5321	Kfz R1	-	-	-	-	-	-	-	-	-	-	-	-	-	-	-	-	-	-	-	-	-	-	-	-	-	-	-	-	-	
		SV R1	-	-	-	-	-	-	-	-	-	-	-	-	-	-	-	-	-	-	-	-	-	-	-	-	-	-	-	-	-	
		Kfz R2	-	-	-	-	-	-	-	-	-	-	-	-	-	-	-	-	-	-	-	-	-	-	-	-	-	-	-	-	-	
		SV R2	-	-	-	-	-	-	-	-	-	-	-	-	-	-	-	-	-	-	-	-	-	-	-	-	-	-	-	-	-	
B 229	Solingen 4808 / 5203	Kfz R1	-	-	-	-	-	-	-	-	-	-	-	-	-	-	-	-	-	-	-	-	-	-	-	-	-	-	-	-	-	
		SV R1	-	-	-	-	-	-	-	-	-	-	-	-	-	-	-	-	-	-	-	-	-	-	-	-	-	-	-	-	-	
		Kfz R2	-	-	-	-	-	-	-	-	-	-	-	-	-	-	-	-	-	-	-	-	-	-	-	-	-	-	-	-	-	
		SV R2	-	-	-	-	-	-	-	-	-	-	-	-	-	-	-	-	-	-	-	-	-	-	-	-	-	-	-	-	-	
B 230	Holzheim 4805 / 5238	Kfz R1	-	-	-	-	-	-	-	-	-	-	-	-	-	-	-	-	-	-	-	-	-	-	-	-	-	-	-	-	-	
		SV R1	-	-	-	-	-	-	-	-	-	-	-	-	-	-	-	-	-	-	-	-	-	-	-	-	-	-	-	-	-	
		Kfz R2	-	-	-	-	-	-	-	-	-	-	-	-	-	-	-	-	-	-	-	-	-	-	-	-	-	-	-	-	-	
		SV R2	-	-	-	-	-	-	-	-	-	-	-	-	-	-	-	-	-	-	-	-	-	-	-	-	-	-	-	-	-	
B 235	Datteln 4210 / 5345	Kfz R1	-	-	-	-	-	-	-	-	-	-	-	-	-	-	-	-	-	-	-	-	-	-	-	-	-	-	-	-	-	
		SV R1	-	-	-	-	-	-	-	-	-	-	-	-	-	-	-	-	-	-	-	-	-	-	-	-	-	-	-	-	-	
		Kfz R2	-	-	-	-	-	-	-	-	-	-	-	-	-	-	-	-	-	-	-	-	-	-	-	-	-	-	-	-	-	
		SV R2	-	-	-	-	-	-	-	-	-	-	-	-	-	-	-	-	-	-	-	-	-	-	-	-	-	-	-	-	-	
B 236	Dortmund-Wambeldorf 4411 / 5365	Kfz R1	B	B	B	B	B	B	B	B	B	B	B	B	B	B	B	B	B	B	B	B	B	B	B	B	B	B	B	B	B	
		SV R1	B	B	B	B	B	B	B	B	B	B	B	B	B	B	B	B	B	B	B	B	B	B	B	B	B	B	B	B	B	
		Kfz R2	B	B	B	B	B	B	B	B	B	B	B	B	B	B	B	B	B	B	B	B	B	B	B	B	B	B	B	B	B	
		SV R2	B	B	B	B	B	B	B	B	B	B	B	B	B	B	B	B	B	B	B	B	B	B	B	B	B	B	B	B	B	

Laufzeit der Dauerzählstellen und Datenvollständigkeit Kfz und SV

April 2021

Str.-Kl. u. -Nr.	Zst.-Name TK / Zst.-Nr.	W.-Tag	D	F	S	S	M	D	M	D	F	S	S	M	D	M	D	F	S	S	M	D	M	D	F	S	S	M	D	M	D	F			
		Feiertag	F	F	F	F	F	F	F	F	F	F	F	F	F	F	F	F	F	F	F	F	F	F	F	F	F	F	F						
		Tag	01	02	03	04	05	06	07	08	09	10	11	12	13	14	15	16	17	18	19	20	21	22	23	24	25	26	27	28	29	30			
		FZ/R	Datenqualität ("-": original Gerätewert, "R": stundenweise, "B": tagesweise eingeschätzter Wert)																																
B 256	Marienheide 4811 / 5224	Kfz R1	-	-	-	-	-	-	-	-	-	-	-	-	-	-	-	-	-	-	-	-	-	-	-	-	-	-	-	-	-	-	-	-	
		SV R1	-	-	-	-	-	-	-	-	-	-	-	-	-	-	-	-	-	-	-	-	-	-	-	-	-	-	-	-	-	-	-	-	-
		Kfz R2	-	-	-	-	-	-	-	-	-	-	-	-	-	-	-	-	-	-	-	-	-	-	-	-	-	-	-	-	-	-	-	-	-
		SV R2	-	-	-	-	-	-	-	-	-	-	-	-	-	-	-	-	-	-	-	-	-	-	-	-	-	-	-	-	-	-	-	-	-
B 258	Friesenrath (W) 5303 / 5208	Kfz R1	-	-	-	-	-	-	-	-	-	-	-	-	-	-	-	-	-	-	-	-	-	-	-	-	-	-	-	-	-	-	-	-	
		SV R1	-	-	-	-	-	-	-	-	-	-	-	-	-	-	-	-	-	-	-	-	-	-	-	-	-	-	-	-	-	-	-	-	-
		Kfz R2	-	-	-	-	-	-	-	-	-	-	-	-	-	-	-	-	-	-	-	-	-	-	-	-	-	-	-	-	-	-	-	-	-
		SV R2	-	-	-	-	-	-	-	-	-	-	-	-	-	-	-	-	-	-	-	-	-	-	-	-	-	-	-	-	-	-	-	-	-
B 258	Friesenrath (S) 5303 / 5250	Kfz R1	-	-	-	-	-	-	-	-	-	-	-	-	-	-	-	-	-	-	-	-	-	-	-	-	-	-	-	-	-	-	-	-	
		SV R1	-	-	-	-	-	-	-	-	-	-	-	-	-	-	-	-	-	-	-	-	-	-	-	-	-	-	-	-	-	-	-	-	-
		Kfz R2	-	-	-	-	-	-	-	-	-	-	-	-	-	-	-	-	-	-	-	-	-	-	-	-	-	-	-	-	-	-	-	-	-
		SV R2	-	-	-	-	-	-	-	-	-	-	-	-	-	-	-	-	-	-	-	-	-	-	-	-	-	-	-	-	-	-	-	-	-
B 258	Imgenbroich 5403 / 5277	Kfz R1	-	-	-	-	-	-	-	-	-	-	-	-	-	-	-	-	-	-	-	-	-	-	-	-	-	-	-	-	-	-	-	-	
		SV R1	-	-	-	-	-	-	-	-	-	-	-	-	-	-	-	-	-	-	-	-	-	-	-	-	-	-	-	-	-	-	-	-	-
		Kfz R2	-	-	-	-	-	-	-	-	-	-	-	-	-	-	-	-	-	-	-	-	-	-	-	-	-	-	-	-	-	-	-	-	-
		SV R2	-	-	-	-	-	-	-	-	-	-	-	-	-	-	-	-	-	-	-	-	-	-	-	-	-	-	-	-	-	-	-	-	-
B 258	Blankenheimer Wald 5505 / 5239	Kfz R1	-	-	-	-	-	-	-	-	-	-	-	-	-	-	-	-	-	-	-	-	-	-	-	-	-	-	-	-	-	-	-	-	
		SV R1	-	-	-	-	-	-	-	-	-	-	-	-	-	-	-	-	-	-	-	-	-	-	-	-	-	-	-	-	-	-	-	-	-
		Kfz R2	-	-	-	-	-	-	-	-	-	-	-	-	-	-	-	-	-	-	-	-	-	-	-	-	-	-	-	-	-	-	-	-	-
		SV R2	-	-	-	-	-	-	-	-	-	-	-	-	-	-	-	-	-	-	-	-	-	-	-	-	-	-	-	-	-	-	-	-	-
B 258	Ahrhütte (O) 5606 / 5243	Kfz R1	R	-	-	R	-	-	-	R	-	-	-	-	R	R	R	R	R	R	R	R	R	R	R	R	B	B	B	B	B	B	B	B	
		SV R1	R	-	-	R	-	-	-	R	-	-	-	-	R	R	R	R	R	R	R	R	R	R	R	R	B	B	B	B	B	B	B	B	
		Kfz R2	R	-	-	R	-	-	-	R	-	-	-	-	R	R	R	R	R	R	R	R	R	R	R	R	B	B	B	R	-	-	-	-	
		SV R2	R	-	-	R	-	-	-	R	-	-	-	-	R	R	R	R	R	R	R	R	R	R	R	R	B	B	B	R	-	-	-	-	
B 264	Aachen-Bildchen 5202 / 5261	Kfz R1	-	-	-	-	-	-	-	-	-	-	-	-	-	-	-	-	-	-	-	-	-	-	-	-	-	-	-	-	-	-	-	-	
		SV R1	-	-	-	-	-	-	-	-	-	-	-	-	-	-	-	-	-	-	-	-	-	-	-	-	-	-	-	-	-	-	-	-	-
		Kfz R2	-	-	-	-	-	-	-	-	-	-	-	-	-	-	-	-	-	-	-	-	-	-	-	-	-	-	-	-	-	-	-	-	-
		SV R2	-	-	-	-	-	-	-	-	-	-	-	-	-	-	-	-	-	-	-	-	-	-	-	-	-	-	-	-	-	-	-	-	-
B 264	Langerwehe 5104 / 5246	Kfz R1	-	-	-	-	-	-	-	-	-	-	-	-	-	-	-	-	-	-	-	-	-	-	-	-	-	-	-	-	-	-	-	-	
		SV R1	-	-	-	-	-	-	-	-	-	-	-	-	-	-	-	-	-	-	-	-	-	-	-	-	-	-	-	-	-	-	-	-	-
		Kfz R2	-	-	-	-	-	-	-	-	-	-	-	-	-	-	-	-	-	-	-	-	-	-	-	-	-	-	-	-	-	-	-	-	-
		SV R2	-	-	-	-	-	-	-	-	-	-	-	-	-	-	-	-	-	-	-	-	-	-	-	-	-	-	-	-	-	-	-	-	-
B 264	Düren/Kerpen 5105 / 5265	Kfz R1	-	-	-	-	-	-	-	-	-	-	-	-	-	-	-	-	-	-	-	-	-	-	-	-	-	-	-	-	-	-	-	-	
		SV R1	-	-	-	-	-	-	-	-	-	-	-	-	-	-	-	-	-	-	-	-	-	-	-	-	-	-	-	-	-	-	-	-	-
		Kfz R2	-	-	-	-	-	-	-	-	-	-	-	-	-	-	-	-	-	-	-	-	-	-	-	-	-	-	-	-	-	-	-	-	-
		SV R2	-	-	-	-	-	-	-	-	-	-	-	-	-	-	-	-	-	-	-	-	-	-	-	-	-	-	-	-	-	-	-	-	-
B 265	Lechenich 2 5106 / 5269	Kfz R1	-	-	-	-	-	-	-	-	-	-	-	-	-	-	-	-	-	-	-	-	-	-	-	-	-	-	-	-	-	-	-	-	
		SV R1	-	-	-	-	-	-	-	-	-	-	-	-	-	-	-	-	-	-	-	-	-	-	-	-	-	-	-	-	-	-	-	-	-
		Kfz R2	-	-	-	-	-	-	-	-	-	-	-	-	-	-	-	-	-	-	-	-	-	-	-	-	-	-	-	-	-	-	-	-	-
		SV R2	-	-	-	-	-	-	-	-	-	-	-	-	-	-	-	-	-	-	-	-	-	-	-	-	-	-	-	-	-	-	-	-	-
B 265	Wollersheim (O) 5305 / 5232	Kfz R1	-	-	-	-	-	-	-	-	-	-	-	-	-	-	-	-	-	-	-	-	-	-	-	R	B	B	B	B	B	B	B	R	
		SV R1	-	-	-	-	-	-	-	-	-	-	-	-	-	-	-	-	-	-	-	-	-	-	-	-	R	B	B	B	B	B	B	B	R
		Kfz R2	-	-	-	-	-	-	-	-	-	-	-	-	-	-	-	-	-	-	-	-	-	-	-	-	R	B	B	B	B	B	B	B	R
		SV R2	-	-	-	-	-	-	-	-	-	-	-	-	-	-	-	-	-	-	-	-	-	-	-	-	R	B	B	B	B	B	B	B	R
B 266	Kesternich (S) 5304 / 5211	Kfz R1	-	-	-	-	-	-	-	-	-	-	-	-	-	-	-	-	-	-	-	-	-	-	-	-	-	-	-	-	-	-	-	-	
		SV R1	-	-	-	-	-	-	-	-	-	-	-	-	-	-	-	-	-	-	-	-	-	-	-	-	-	-	-	-	-	-	-	-	-
		Kfz R2	-	-	-	-	-	-	-	-	-	-	-	-	-	-	-	-	-	-	-	-	-	-	-	-	-	-	-	-	-	-	-	-	-
		SV R2	-	-	-	-	-	-	-	-	-	-	-	-	-	-	-	-	-	-	-	-	-	-	-	-	-	-	-	-	-	-	-	-	-
B 288	Uerdingen 4605 / 5231	Kfz R1	-	-	-	-	-	-	-	-	-	-	-	-	-	-	-	-	-	-	-	-	-	-	-	-	-	-	-	-	-	-	-	-	
		SV R1	-	-	-	-	-	-	-	-	-	-	-	-	-	-	-	-	-	-	-	-	-	-	-	-	-	-	-	-	-	-	-	-	-
		Kfz R2	B	R	R	R	R	B	B	B	B	R	B	B	B	B	B	B	R	B	B	B	B	B	B	B	B	B	B	R	B	B	B	B	
		SV R2	B	R	R	R	R	B	B	B	B	R	B	B	B	B	B	B	R	B	B	B	B	B	B	B	B	B	B	R	B	B	B	B	
B 475	Ladbergen Nord 3812 / 5385	Kfz R1	-	-	-	-	-	-	-	-	-	-	-	-	-	-	-	-	-	-	-	-	-	-	-	-	-	-	-	-	-	-	-	-	
		SV R1	-	-	-	-	-	-	-	-	-	-	-	-	-	-	-	-	-	-	-	-	-	-	-	-	-	-	-	-	-	-	-	-	-
		Kfz R2	-	-	-	-	-	-	-	-	-	-	-	-	-	-	-	-	-	-	-	-	-	-	-	-	-	-	-	-	-	-	-	-	-
		SV R2	-	-	-	-	-	-	-	-	-	-	-	-	-	-	-	-	-	-	-	-	-	-	-	-	-	-	-	-	-	-	-	-	-

Laufzeit der Dauerzählstellen und Datenvollständigkeit Kfz und SV

April 2021

Str.-Kl. u. -Nr.	Zst.-Name TK / Zst.-Nr.	W.-Tag	D	F	S	S	M	D	M	D	F	S	S	M	D	M	D	F	S	S	M	D	M	D	F	S	S	M	D	M	D	F
		Feiertag	F	F	F																											
		Tag	01	02	03	04	05	06	07	08	09	10	11	12	13	14	15	16	17	18	19	20	21	22	23	24	25	26	27	28	29	30
		FZ/R	Datenqualität ("-": original Gerätewert, "R": stundenweise, "B": tagesweise eingeschätzter Wert)																													
B 475	Sassenberg-Süd 4014 / 5363	Kfz R1	-	-	-	-	-	-	-	-	-	-	-	-	-	-	-	-	-	-	R	-	-	-	-	-	-	-	-	-	-	
		SV R1	-	-	-	-	-	-	-	-	-	-	-	-	-	-	-	-	-	-	R	-	-	-	-	-	-	-	-	-	-	
		Kfz R2	-	-	-	-	-	-	-	-	-	-	-	-	-	-	-	-	-	-	R	-	-	-	-	-	-	-	-	-	-	
		SV R2	-	-	-	-	-	-	-	-	-	-	-	-	-	-	-	-	-	-	R	-	-	-	-	-	-	-	-	-	-	
B 475	Lippetal-Lippborg 4314 / 5359	Kfz R1	-	-	-	-	-	-	-	-	-	-	-	-	-	-	-	-	-	-	-	-	-	-	-	-	-	-	-	-	-	
		SV R1	-	-	-	-	-	-	-	-	-	-	-	-	-	-	-	-	-	-	-	-	-	-	-	-	-	-	-	-	-	
		Kfz R2	-	-	-	-	-	-	-	-	-	-	-	-	-	-	-	-	-	-	-	-	-	-	-	-	-	-	-	-	-	
		SV R2	-	-	-	-	-	-	-	-	-	-	-	-	-	-	-	-	-	-	-	-	-	-	-	-	-	-	-	-	-	
B 477	Gohr 4906 / 5262	Kfz R1	-	-	-	-	-	-	-	-	-	-	-	-	-	-	-	-	-	-	-	-	-	-	-	-	-	-	-	-	-	
		SV R1	-	-	-	-	-	-	-	-	-	-	-	-	-	-	-	-	-	-	-	-	-	-	-	-	-	-	-	-	-	
		Kfz R2	-	-	-	-	-	-	-	-	-	-	-	-	-	-	-	-	-	-	-	-	-	-	-	-	-	-	-	-	-	
		SV R2	-	-	-	-	-	-	-	-	-	-	-	-	-	-	-	-	-	-	-	-	-	-	-	-	-	-	-	-	-	
B 477	Rommerskirchen 4906 / 5268	Kfz R1	-	-	-	-	-	-	-	-	-	-	-	-	-	-	-	-	-	-	-	-	-	-	-	-	-	-	-	-	-	
		SV R1	-	-	-	-	-	-	-	-	-	-	-	-	-	-	-	-	-	-	-	-	-	-	-	-	-	-	-	-	-	
		Kfz R2	-	-	-	-	-	-	-	-	-	-	-	-	-	-	-	-	-	-	-	-	-	-	-	-	-	-	-	-	-	
		SV R2	-	-	-	-	-	-	-	-	-	-	-	-	-	-	-	-	-	-	-	-	-	-	-	-	-	-	-	-	-	
B 478	Waldbröl 5111 / 5222	Kfz R1	-	-	-	-	-	-	-	-	-	-	-	-	-	-	-	-	-	-	-	-	-	-	-	-	-	-	-	-	-	
		SV R1	-	-	-	-	-	-	-	-	-	-	-	-	-	-	-	-	-	-	-	-	-	-	-	-	-	-	-	-	-	
		Kfz R2	-	-	-	-	-	-	-	-	-	-	-	-	-	-	-	-	-	-	-	-	-	-	-	-	-	-	-	-	-	
		SV R2	-	-	-	-	-	-	-	-	-	-	-	-	-	-	-	-	-	-	-	-	-	-	-	-	-	-	-	-	-	
B 480	Brilon (N) 4517 / 5322	Kfz R1	-	-	-	-	-	-	-	-	-	-	-	-	-	-	-	-	-	-	-	-	-	-	-	-	-	-	-	-	-	
		SV R1	-	-	-	-	-	-	-	-	-	-	-	-	-	-	-	-	-	-	-	-	-	-	-	-	-	-	-	-	-	
		Kfz R2	-	-	-	-	-	-	-	-	-	-	-	-	-	-	-	-	-	-	-	-	-	-	-	-	-	-	-	-	-	
		SV R2	-	-	-	-	-	-	-	-	-	-	-	-	-	-	-	-	-	-	-	-	-	-	-	-	-	-	-	-	-	
B 480	Winterberg 4717 / 5325	Kfz R1	-	-	-	-	-	-	-	-	-	-	-	-	-	-	-	-	-	-	-	-	-	-	-	-	-	-	-	-	-	
		SV R1	-	-	-	-	-	-	-	-	-	-	-	-	-	-	-	-	-	-	-	-	-	-	-	-	-	-	-	-	-	
		Kfz R2	-	-	-	-	-	-	-	-	-	-	-	-	-	-	-	-	-	-	-	-	-	-	-	-	-	-	-	-	-	
		SV R2	-	-	-	-	-	-	-	-	-	-	-	-	-	-	-	-	-	-	-	-	-	-	-	-	-	-	-	-	-	
B 480	Bad Berleburg 4916 / 5301	Kfz R1	-	-	-	-	-	-	-	-	-	-	-	-	-	-	-	-	-	-	-	-	-	-	-	-	-	-	-	-	-	
		SV R1	-	-	-	-	-	-	-	-	-	-	-	-	-	-	-	-	-	-	-	-	-	-	-	-	-	-	-	-	-	
		Kfz R2	-	-	-	-	-	-	-	-	-	-	-	-	-	-	-	-	-	-	-	-	-	-	-	-	-	-	-	-	-	
		SV R2	-	-	-	-	-	-	-	-	-	-	-	-	-	-	-	-	-	-	-	-	-	-	-	-	-	-	-	-	-	
B 481	St. Mauritz 3912 / 5506	Kfz R1	-	-	-	-	-	-	-	-	-	-	-	-	-	-	-	-	-	-	-	-	-	-	-	-	-	-	-	-	-	
		SV R1	-	-	-	-	-	-	-	-	-	-	-	-	-	-	-	-	-	-	-	-	-	-	-	-	-	-	-	-	-	
		Kfz R2	-	-	-	-	-	-	-	-	-	-	-	-	-	-	-	-	-	-	-	-	-	-	-	-	-	-	-	-	-	
		SV R2	-	-	-	-	-	-	-	-	-	-	-	-	-	-	-	-	-	-	-	-	-	-	-	-	-	-	-	-	-	
B 483	Radevormwald-Rochollsberg 4710 / 5271	Kfz R1	-	-	-	-	-	-	-	-	-	-	-	-	-	-	-	-	-	-	-	-	-	-	-	-	-	-	-	-	-	
		SV R1	-	-	-	-	-	-	-	-	-	-	-	-	-	R	-	-	-	-	-	-	-	-	-	-	-	-	-	-	-	
		Kfz R2	-	-	-	-	-	-	-	-	-	-	-	-	-	-	-	-	-	-	-	-	-	-	-	-	-	-	-	-	-	
		SV R2	-	-	-	-	-	-	-	-	-	-	-	-	-	-	-	-	-	-	-	-	-	-	-	-	-	-	-	-	-	
B 506	Kürten-Weiden 4909 / 5270	Kfz R1	-	-	-	-	-	-	-	-	-	-	-	-	-	-	-	-	-	-	-	-	-	-	-	-	-	-	-	-	-	
		SV R1	-	-	-	-	-	-	-	-	-	-	-	-	-	-	-	-	-	-	-	-	-	-	-	-	-	-	-	-	-	
		Kfz R2	-	-	-	-	-	-	-	-	-	-	-	-	-	-	-	-	-	-	-	-	-	-	-	-	-	-	-	-	-	
		SV R2	-	-	-	-	-	-	-	-	-	-	-	-	-	-	-	-	-	-	-	-	-	-	-	-	-	-	-	-	-	
B 507	Winterscheid 5110 / 5278	Kfz R1	-	-	-	-	-	-	-	-	-	-	-	-	-	-	-	-	-	-	-	-	-	-	-	-	-	-	-	-	-	
		SV R1	-	-	-	-	-	-	-	-	-	-	-	-	-	-	-	-	-	-	-	-	-	-	-	-	-	-	-	-	-	
		Kfz R2	-	-	-	-	-	-	-	-	-	-	-	-	-	-	-	-	-	-	-	-	-	-	-	-	-	-	-	-	-	
		SV R2	-	-	-	-	-	-	-	-	-	-	-	-	-	-	-	-	-	-	-	-	-	-	-	-	-	-	-	-	-	
B 511	Gleidorf (N) 4815 / 5311	Kfz R1	-	-	-	-	-	-	-	-	-	-	-	-	-	-	-	-	-	-	-	-	-	-	-	-	-	-	-	-	-	
		SV R1	-	-	-	-	-	-	-	-	-	-	-	-	-	-	-	-	-	-	-	-	-	-	-	-	-	-	-	-	-	
		Kfz R2	-	-	-	-	-	-	-	-	-	-	-	-	-	-	-	-	-	-	-	-	-	-	-	-	-	-	-	-	-	
		SV R2	-	-	-	-	-	-	-	-	-	-	-	-	-	-	-	-	-	-	-	-	-	-	-	-	-	-	-	-	-	
B 514	Babbenhausen 3819 / 5335	Kfz R1	-	-	-	-	-	-	-	-	-	-	-	-	-	-	-	-	-	-	-	-	-	-	-	-	-	-	-	-	-	
		SV R1	-	-	-	-	-	-	-	-	-	-	-	-	-	-	-	-	-	-	-	-	-	-	-	-	-	-	-	-	-	
		Kfz R2	-	-	-	-	-	-	-	-	-	-	-	-	-	-	-	-	-	-	-	-	-	-	-	-	-	-	-	-	-	
		SV R2	-	-	-	-	-	-	-	-	-	-	-	-	-	-	-	-	-	-	-	-	-	-	-	-	-	-	-	-	-	

Laufzeit der Dauerzählstellen und Datenvollständigkeit Kfz und SV

April 2021

Str.-Kl. u. -Nr.	Zst.-Name TK / Zst.-Nr.	W.-Tag	D	F	S	S	M	D	M	D	F	S	S	M	D	M	D	F	S	S	M	D	M	D	F	S	S	M	D	M	D	F		
		Feiertag	F	F	F																													
		Tag	01	02	03	04	05	06	07	08	09	10	11	12	13	14	15	16	17	18	19	20	21	22	23	24	25	26	27	28	29	30		
FZ/R		Datenqualität ("-": original Gerätewert, "R": stundenweise, "B": tagesweise eingeschätzter Wert)																																
B 514	Kalletal 3819 / 5347	Kfz R1	-	-	-	-	-	-	-	-	-	-	-	-	-	-	-	-	-	-	-	-	-	-	-	-	-	-	-	-	-	-		
		SV R1	-	-	-	-	-	-	-	-	-	-	-	-	-	-	-	-	-	-	-	-	-	-	-	-	-	-	-	-	-	-		
		Kfz R2	-	-	-	-	-	-	-	-	-	-	-	-	-	-	-	-	-	-	-	-	-	-	-	-	-	-	-	-	-	-		
		SV R2	-	-	-	-	-	-	-	-	-	-	-	-	-	-	-	-	-	-	-	-	-	-	-	-	-	-	-	-	-	-		
B 516	Ense-Möhnesee 4414 / 5346	Kfz R1	-	-	-	-	-	-	-	-	-	-	-	-	-	-	-	-	-	-	-	-	-	-	-	-	-	-	-	-	-			
		SV R1	-	-	-	-	-	-	-	-	-	-	-	-	-	-	-	-	-	-	-	-	-	-	-	-	-	-	-	-	-			
		Kfz R2	-	-	-	-	-	-	-	-	-	-	-	-	-	-	-	-	-	-	-	-	-	-	-	-	-	-	-	-	-	-		
		SV R2	-	-	-	-	-	-	-	-	-	-	-	-	-	-	-	-	-	-	-	-	-	-	-	-	-	-	-	-	-	-		
B 516	Brilon (W) 4517 / 5323	Kfz R1	-	-	-	-	-	-	-	-	-	-	-	-	-	-	-	-	-	-	-	-	-	-	-	-	-	-	-	-	-			
		SV R1	-	-	-	-	-	-	-	-	-	-	-	-	-	-	-	-	-	-	-	-	-	-	-	-	-	-	-	-	-			
		Kfz R2	-	-	-	-	-	-	-	-	-	-	-	-	-	-	-	-	-	-	-	-	-	-	-	-	-	-	-	-	-	-		
		SV R2	-	-	-	-	-	-	-	-	-	-	-	-	-	-	-	-	-	-	-	-	-	-	-	-	-	-	-	-	-	-		
B 525	Coesfeld-Ost 4009 / 5353	Kfz R1	-	-	-	-	-	-	-	-	-	-	-	-	-	-	-	-	-	-	-	-	R	-	-	-	-	-	-	-	B	B		
		SV R1	-	-	-	-	-	-	-	-	-	-	-	-	-	-	-	-	-	-	-	-	-	R	-	-	-	-	-	-	-	B	B	
		Kfz R2	-	-	-	-	-	-	-	-	-	-	-	-	-	-	-	-	-	-	-	-	-	-	R	-	-	-	-	-	-	-	B	B
		SV R2	-	-	-	-	-	-	-	-	-	-	-	-	-	-	-	-	-	-	-	-	-	-	R	-	-	-	-	-	-	-	B	B
L 11	Wollersheim (W) 5305 / 5234	Kfz R1	-	-	-	-	-	-	-	-	-	-	-	-	-	-	-	-	-	-	-	R	B	B	B	B	B	B	R	-	-	-		
		SV R1	-	-	-	-	-	-	-	-	-	-	-	-	-	-	-	-	-	-	-	-	R	B	B	B	B	B	R	-	-	-		
		Kfz R2	-	-	-	-	-	-	-	-	-	-	-	-	-	-	-	-	-	-	-	-	-	R	B	B	B	B	B	R	-	-	-	
		SV R2	-	-	-	-	-	-	-	-	-	-	-	-	-	-	-	-	-	-	-	-	-	R	B	B	B	B	B	R	-	-	-	
L 29	Heidenend 4603 / 5438	Kfz R1	-	-	-	-	-	-	-	-	-	-	-	-	-	-	-	-	-	-	-	-	-	-	-	-	-	-	-	-	-			
		SV R1	-	-	-	-	-	-	-	-	-	-	-	-	-	-	-	-	-	-	-	-	-	-	-	-	-	-	-	-	-	-		
		Kfz R2	-	-	-	-	-	-	-	-	-	-	-	-	-	-	-	-	-	-	-	-	-	-	-	-	-	-	-	-	-	-		
		SV R2	-	-	-	-	-	-	-	-	-	-	-	-	-	-	-	-	-	-	-	-	-	-	-	-	-	-	-	-	-	-		
L 29	Willich-Viersen 4704 / 5266	Kfz R1	-	-	-	-	-	-	-	-	-	-	-	-	-	-	-	-	-	-	-	-	-	-	-	-	-	-	-	-	-			
		SV R1	-	-	-	-	-	-	-	-	-	-	-	-	-	-	-	-	-	-	-	-	-	-	-	-	-	-	-	-	-	-		
		Kfz R2	-	-	-	-	-	-	-	-	-	-	-	-	-	-	-	-	-	-	-	-	-	-	-	-	-	-	-	-	-	-		
		SV R2	-	-	-	-	-	-	-	-	-	-	-	-	-	-	-	-	-	-	-	-	-	-	-	-	-	-	-	-	-	-		
L 47	Sittard 5001 / 5256	Kfz R1	-	-	-	-	-	-	-	-	-	-	-	-	-	-	-	-	-	-	-	-	-	-	-	-	-	-	-	-	-			
		SV R1	-	-	-	-	-	-	-	-	-	-	-	-	-	-	-	-	-	-	-	-	-	-	-	-	-	-	-	-	-			
		Kfz R2	-	-	-	-	-	-	-	-	-	-	-	-	-	-	-	-	-	-	-	-	-	-	-	-	-	-	-	-	-	-		
		SV R2	-	-	-	-	-	-	-	-	-	-	-	-	-	-	-	-	-	-	-	-	-	-	-	-	-	-	-	-	-	-		
L 77	Goch (N) 4302 / 5241	Kfz R1	-	-	-	-	-	-	-	-	-	-	-	-	-	-	-	-	-	-	-	-	-	-	-	-	-	-	-	-	-			
		SV R1	-	-	-	-	-	-	-	-	-	-	-	-	-	-	-	-	-	-	-	-	-	-	-	-	-	-	-	-	-			
		Kfz R2	R	-	-	-	-	-	-	-	-	-	-	-	-	-	R	R	-	-	-	R	R	-	-	-	-	R	-	-	-	-		
		SV R2	R	-	-	-	-	-	-	-	-	-	-	-	-	R	R	-	-	-	R	R	-	-	-	-	R	-	-	-	-			
L 101	Schildgen (O) 4908 / 5427	Kfz R1	-	-	-	-	-	-	-	-	-	-	-	-	-	-	-	-	-	-	-	-	-	-	-	-	-	-	-	-	-			
		SV R1	-	-	-	-	-	-	-	-	-	-	-	-	-	-	-	-	-	-	-	-	-	-	-	-	-	-	-	-	-			
		Kfz R2	-	-	-	-	-	-	-	-	-	-	-	-	-	-	-	-	-	-	-	-	-	-	-	-	-	-	-	-	-	-		
		SV R2	-	-	-	-	-	-	-	-	-	-	-	-	-	-	-	-	-	-	-	-	-	-	-	-	-	-	-	-	-	-		
L 104	Kirchhellen (O) 4307 / 5524	Kfz R1	-	-	-	-	-	-	-	-	-	-	-	-	-	-	-	-	-	-	-	-	-	-	-	-	-	-	-	-	-			
		SV R1	-	-	-	-	-	-	-	-	-	-	-	-	-	-	-	-	-	-	-	-	-	-	-	-	-	-	-	-	-			
		Kfz R2	-	-	-	-	-	-	-	-	-	-	-	-	-	-	-	-	-	-	-	-	-	-	-	-	-	-	-	-	-	-		
		SV R2	-	-	-	-	-	-	-	-	-	-	-	-	-	-	-	-	-	-	-	-	-	-	-	-	-	-	-	-	-	-		
L 115	Ahrhütte (N) 5606 / 5245	Kfz R1	B	-	-	R	R	-	-	B	B	R	-	-	B	B	B	B	B	B	B	B	B	B	B	B	B	R	-	-	-	R	-	
		SV R1	B	-	-	R	R	-	-	B	B	R	-	-	B	B	B	B	B	B	B	B	B	B	B	B	B	R	-	-	-	R	-	
		Kfz R2	R	-	-	R	-	-	-	B	-	-	-	-	R	R	R	R	B	R	R	R	B	B	B	B	R	-	-	-	-	-	-	
		SV R2	R	-	-	R	-	-	-	B	-	-	-	-	R	R	R	R	B	R	R	B	B	B	B	R	-	-	-	-	-	-	-	
L 136	Loope 5010 / 5204	Kfz R1	-	-	-	-	-	-	-	-	-	-	-	-	-	-	-	-	-	-	-	-	-	-	-	-	-	-	-	-	-			
		SV R1	-	-	-	-	-	-	-	-	-	-	-	-	-	-	-	-	-	-	-	-	-	-	-	-	-	-	-	-	-			
		Kfz R2	-	-	-	-	-	-	-	-	-	-	-	-	-	-	-	-	-	-	-	-	-	-	-	-	-	-	-	-	-	-		
		SV R2	-	-	-	-	-	-	-	-	-	-	-	-	-	-	-	-	-	-	-	-	-	-	-	-	-	-	-	-	-	-		
L 143	Rottbitze (N) 5309 / 5406	Kfz R1	-	-	-	-	-	-	-	-	-	-	-	-	-	-	-	-	-	-	-	-	-	-	-	-	-	-	-	-	-			
		SV R1	-	-	-	-	-	-	-	-	-	-	-	-	-	-	-	-	-	-	-	-	-	-	-	-	-	-	-	-	-			
		Kfz R2	-	-	-	-	-	-	-	-	-	-	-	-	-	-	-	-	-	-	-	-	-	-	-	-	-	-	-	-	-	-		
		SV R2	-	-	-	-	-	-	-	-	-	-	-	-	-	-	-	-	-	-	-	-	-	-	-	-	-	-	-	-	-	-		

Laufzeit der Dauerzählstellen und Datenvollständigkeit Kfz und SV

April 2021

Str.-Kl. u. -Nr.	Zst.-Name TK / Zst.-Nr.	W.-Tag	D	F	S	S	M	D	M	D	F	S	S	M	D	M	D	F	S	S	M	D	M	D	F	S	S	M	D	M	D	F
		Feiertag	F	F	F	F	F	F	F	F	F	F	F	F	F	F	F	F	F	F	F	F	F	F	F	F	F	F	F			
		Tag	01	02	03	04	05	06	07	08	09	10	11	12	13	14	15	16	17	18	19	20	21	22	23	24	25	26	27	28	29	30
FZ/R		Datenqualität ("-": original Gerätewert, "R": stundenweise, "B": tagesweise eingeschätzter Wert)																														
L 166	Kesternich (O) 5304 / 5210	Kfz R1	-	-	-	-	-	-	-	-	-	-	-	-	-	-	-	-	-	-	-	-	-	-	-	-	-	-	-	-	-	
		SV R1	-	-	-	-	-	-	-	-	-	-	-	-	-	-	-	-	-	-	-	-	-	-	-	-	-	-	-	-	-	
		Kfz R2	-	-	-	-	-	-	-	-	-	-	-	-	-	-	-	-	-	-	-	-	-	-	-	-	-	-	-	-	-	
		SV R2	-	-	-	-	-	-	-	-	-	-	-	-	-	-	-	-	-	-	-	-	-	-	-	-	-	-	-	-	-	
L 182	Bornheim (S) 5207 / 5407	Kfz R1	-	-	-	-	-	-	-	-	-	-	-	-	-	-	-	-	-	-	-	-	-	-	-	-	-	-	-	-	-	
		SV R1	-	-	-	-	-	-	-	-	-	-	-	-	-	-	-	-	-	-	-	-	-	-	-	-	-	-	-	-	-	
		Kfz R2	-	-	-	-	-	-	-	-	-	-	-	-	-	-	-	-	-	-	-	-	-	-	-	-	-	-	-	-	-	
		SV R2	-	-	-	-	-	-	-	-	-	-	-	-	-	-	-	-	-	-	-	-	-	-	-	-	-	-	-	-	-	
L 183	Bornheim (W) 5207 / 5408	Kfz R1	-	-	-	-	-	-	-	-	-	-	-	-	-	-	-	-	-	-	-	-	-	-	-	-	-	-	-	-	-	
		SV R1	-	-	-	-	-	-	-	-	-	-	-	-	-	-	-	-	-	-	-	-	-	-	-	-	-	-	-	-	-	
		Kfz R2	-	-	-	-	-	-	-	-	-	-	-	-	-	-	-	-	-	-	-	-	-	-	-	-	-	-	-	-	-	
		SV R2	-	-	-	-	-	-	-	-	-	-	-	-	-	-	-	-	-	-	-	-	-	-	-	-	-	-	-	-	-	
L 194	Weilerswist 5207 / 5437	Kfz R1	-	-	-	-	-	-	-	-	-	-	-	-	-	-	-	-	-	-	-	-	-	-	-	-	-	-	-	-	-	
		SV R1	-	-	-	-	-	-	-	-	-	-	-	-	-	-	-	-	-	-	-	-	-	-	-	-	-	-	-	-	-	
		Kfz R2	-	-	-	-	-	-	-	-	-	-	-	-	-	-	-	-	-	-	-	-	-	-	-	-	-	-	-	-	-	
		SV R2	-	-	-	-	-	-	-	-	-	-	-	-	-	-	-	-	-	-	-	-	-	-	-	-	-	-	-	-	-	
L 218	Heimbach 5304 / 5413	Kfz R1	-	-	-	-	-	-	-	-	-	-	-	-	-	-	-	-	-	-	-	-	-	-	-	-	-	-	-	-	-	
		SV R1	-	-	-	-	-	-	-	-	-	-	-	-	-	-	-	-	-	-	-	-	-	-	-	-	-	-	-	-	-	
		Kfz R2	-	-	-	-	-	-	-	-	-	-	-	-	-	-	-	-	-	-	-	-	-	-	-	-	-	-	-	-	-	
		SV R2	-	-	-	-	-	-	-	-	-	-	-	-	-	-	-	-	-	-	-	-	-	-	-	-	-	-	-	-	-	
L 231	Horbach/Locht 5102 / 5439	Kfz R1	-	-	-	-	-	-	-	-	-	-	-	-	-	-	-	-	-	-	-	-	-	-	-	-	-	-	-	-	-	
		SV R1	-	-	-	-	-	-	-	-	-	-	-	-	-	-	-	-	-	-	-	-	-	-	-	-	-	-	-	-	-	
		Kfz R2	-	-	-	-	-	-	-	-	-	-	-	-	-	-	-	-	-	-	-	-	-	-	-	-	-	-	-	-	-	
		SV R2	-	-	-	-	-	-	-	-	-	-	-	-	-	-	-	-	-	-	-	-	-	-	-	-	-	-	-	-	-	
L 232	Richterich 5102 / 5411	Kfz R1	-	-	-	-	-	-	-	-	-	-	-	-	-	-	-	-	-	-	-	-	-	-	-	-	-	-	-	-	-	
		SV R1	-	-	-	-	-	-	-	-	-	-	-	-	-	-	-	-	-	-	-	-	-	-	-	-	-	-	-	-	-	
		Kfz R2	-	-	-	-	-	-	-	-	-	-	-	-	-	-	-	-	-	-	-	-	-	-	-	-	-	-	-	-	-	
		SV R2	-	-	-	-	-	-	-	-	-	-	-	-	-	-	-	-	-	-	-	-	-	-	-	-	-	-	-	-	-	
L 233	Friesenrath (N) 5303 / 5209	Kfz R1	-	-	-	-	-	-	-	-	-	-	-	-	-	-	-	-	-	-	-	-	-	-	-	-	-	-	-	-	-	
		SV R1	-	-	-	-	-	-	-	-	-	-	-	-	-	-	-	-	-	-	-	-	-	-	-	-	-	-	-	-	-	
		Kfz R2	-	-	-	-	-	-	-	-	-	-	-	-	-	-	-	-	-	-	-	-	-	-	-	-	-	-	-	-	-	
		SV R2	-	-	-	-	-	-	-	-	-	-	-	-	-	-	-	-	-	-	-	-	-	-	-	-	-	-	-	-	-	
L 238	Stolberg 5203 / 5441	Kfz R1	-	-	-	-	-	-	-	-	-	-	-	-	-	-	-	-	-	-	-	-	-	-	-	-	-	-	-	-	-	
		SV R1	-	-	-	-	-	-	-	-	-	-	-	-	-	-	-	-	-	-	-	-	-	-	-	-	-	-	-	-	-	
		Kfz R2	-	-	-	-	-	-	-	-	-	-	-	-	-	-	-	-	-	-	-	-	-	-	-	-	-	-	-	-	-	
		SV R2	-	-	-	-	-	-	-	-	-	-	-	-	-	-	-	-	-	-	-	-	-	-	-	-	-	-	-	-	-	
L 238	Zweifall 5203 / 5410	Kfz R1	-	-	-	-	-	-	-	-	-	-	-	-	-	-	-	-	-	-	-	-	-	-	-	-	-	-	-	-	-	
		SV R1	-	-	-	-	-	-	-	-	-	-	-	-	-	-	-	-	-	-	-	-	-	-	-	-	-	-	-	-	-	
		Kfz R2	-	-	-	-	-	-	-	-	-	-	-	-	-	-	-	-	-	-	-	-	-	-	-	-	-	-	-	-	-	
		SV R2	-	-	-	-	-	-	-	-	-	-	-	-	-	-	-	-	-	-	-	-	-	-	-	-	-	-	-	-	-	
L 247	Rottbitze (O) 5309 / 5405	Kfz R1	-	-	-	-	-	-	-	-	-	-	-	-	-	-	-	-	-	-	-	-	-	-	-	-	-	-	-	-	-	
		SV R1	-	-	-	-	-	-	-	-	-	-	-	-	-	-	-	-	-	-	-	-	-	-	-	-	-	-	-	-	-	
		Kfz R2	-	-	-	-	-	-	-	-	-	-	-	-	-	-	-	-	-	-	-	-	-	-	-	-	-	-	-	-	-	
		SV R2	-	-	-	-	-	-	-	-	-	-	-	-	-	-	-	-	-	-	-	-	-	-	-	-	-	-	-	-	-	
L 288	Schildgen (W) 4908 / 5426	Kfz R1	-	-	-	-	-	-	-	-	-	-	-	-	-	-	-	-	-	-	-	-	-	-	-	-	-	-	-	-	-	
		SV R1	-	-	-	-	-	-	-	-	-	-	-	-	-	-	-	-	-	-	-	-	-	-	-	-	-	-	-	-	-	
		Kfz R2	-	-	-	-	-	-	-	-	-	-	-	-	-	-	-	-	-	-	-	-	-	-	-	-	-	-	-	-	-	
		SV R2	-	-	-	-	-	-	-	-	-	-	-	-	-	-	-	-	-	-	-	-	-	-	-	-	-	-	-	-	-	
L 324	Erdingen 5012 / 5431	Kfz R1	-	-	-	-	-	-	-	-	-	-	-	-	-	-	-	-	-	-	-	-	-	-	-	-	-	-	-	-	-	
		SV R1	-	-	-	-	-	-	-	-	-	-	-	-	-	-	-	-	-	-	-	-	-	-	-	-	-	-	-	-	-	
		Kfz R2	-	-	-	-	-	-	-	-	-	-	-	-	-	-	-	-	-	-	-	-	-	-	-	-	-	-	-	-	-	
		SV R2	-	-	-	-	-	-	-	-	-	-	-	-	-	-	-	-	-	-	-	-	-	-	-	-	-	-	-	-	-	
L 331	Margarethenhöhe 5309 / 5404	Kfz R1	-	-	-	-	-	-	-	-	-	-	-	-	-	-	-	-	-	-	-	-	-	-	-	-	-	-	-	-	-	
		SV R1	-	-	-	-	-	-	-	-	-	-	-	-	-	-	-	-	-	-	-	-	-	-	-	-	-	-	-	-	-	
		Kfz R2	-	-	-	-	-	-	-	-	-	-	-	-	-	-	-	-	-	-	-	-	-	-	-	-	-	-	-	-	-	
		SV R2	-	-	-	-	-	-	-	-	-	-	-	-	-	-	-	-	-	-	-	-	-	-	-	-	-	-	-	-	-	

Laufzeit der Dauerzählstellen und Datenvollständigkeit Kfz und SV

April 2021

Str.-Kl. u. -Nr.	Zst.-Name TK / Zst.-Nr.	W.-Tag	D	F	S	S	M	D	M	D	F	S	S	M	D	M	D	F	S	S	M	D	M	D	F	S	S	M	D	M	D	F
		Feiertag	F	F	F																											
		Tag	01	02	03	04	05	06	07	08	09	10	11	12	13	14	15	16	17	18	19	20	21	22	23	24	25	26	27	28	29	30
FZ/R		Datenqualität ("-": original Gerätewert, "R": stundenweise, "B": tagesweise eingeschätzter Wert)																														
L 357	D-Gerresheim 4707 / 5416	Kfz R1	-	-	-	-	-	-	-	-	-	-	-	-	-	-	-	-	-	-	-	-	-	-	-	-	-	-	-	-	-	
		SV R1	-	-	-	-	-	-	-	-	-	-	-	-	-	-	-	-	-	-	-	-	-	-	-	-	-	-	-	-	-	
		Kfz R2	-	-	-	-	-	-	-	-	-	-	-	-	-	-	-	-	-	-	-	-	-	-	-	-	-	-	-	-	-	
		SV R2	-	-	-	-	-	-	-	-	-	-	-	-	-	-	-	-	-	-	-	-	-	-	-	-	-	-	-	-	-	
L 358	Bensberg-Refrath 5008 / 5428	Kfz R1	-	-	-	-	-	-	-	-	-	-	-	-	-	-	-	-	-	-	-	-	-	-	-	-	-	-	-	-	-	
		SV R1	-	-	-	-	-	-	-	-	-	-	-	-	-	-	-	-	-	-	-	-	-	-	-	-	-	-	-	-	-	
		Kfz R2	-	-	-	-	-	-	-	-	-	-	-	-	-	-	-	-	-	-	-	-	-	-	-	-	-	-	-	-	-	
		SV R2	-	-	-	-	-	-	-	-	-	-	-	-	-	-	-	-	-	-	-	-	-	-	-	-	-	-	-	-	-	
L 359	Witzhelden (W) 4808 / 5418	Kfz R1	-	-	-	-	-	-	-	-	-	-	-	-	-	-	-	-	-	-	-	-	-	-	-	-	-	-	-	-	-	
		SV R1	-	-	-	-	-	-	-	-	-	-	-	-	-	-	-	-	-	-	-	-	-	-	-	-	-	-	-	-	-	
		Kfz R2	-	-	-	-	-	-	-	-	-	-	-	-	-	-	-	-	-	-	-	-	-	-	-	-	-	-	-	-	-	
		SV R2	-	-	-	-	-	-	-	-	-	-	-	-	-	-	-	-	-	-	-	-	-	-	-	-	-	-	-	-	-	
L 372	Brüggen (O) 4703 / 5433	Kfz R1	-	-	-	-	-	-	-	-	-	-	-	-	-	-	-	-	-	-	-	-	-	-	-	-	-	-	-	-	-	
		SV R1	-	-	-	-	-	-	-	-	-	-	-	-	-	-	-	-	-	-	-	-	-	-	-	-	-	-	-	-	-	
		Kfz R2	-	-	-	-	-	-	-	-	-	-	-	-	-	-	-	-	-	-	-	-	-	-	-	-	-	-	-	-	-	
		SV R2	-	-	-	-	-	-	-	-	-	-	-	-	-	-	-	-	-	-	-	-	-	-	-	-	-	-	-	-	-	
L 418	Hahnerberg 4708 / 5440	Kfz R1	-	-	-	-	-	-	-	-	-	-	-	-	-	-	-	-	-	-	-	-	-	-	-	-	-	-	-	-	-	
		SV R1	-	-	-	-	-	-	-	-	-	-	-	-	-	-	-	-	-	-	-	-	-	-	-	-	-	-	-	-	-	
		Kfz R2	-	-	-	-	-	-	-	-	-	-	-	-	-	-	-	-	-	-	-	-	-	-	-	-	-	-	-	-	-	
		SV R2	-	-	-	-	-	-	-	-	-	-	-	-	-	-	-	-	-	-	-	-	-	-	-	-	-	-	-	-	-	
L 442	Essen-Werden (O) 4607 / 5420	Kfz R1	-	-	-	-	-	-	-	-	-	-	-	-	-	-	-	-	-	-	-	-	-	-	-	-	-	-	-	-	-	
		SV R1	-	-	-	-	-	-	-	-	-	-	-	-	-	-	-	-	-	-	-	-	-	-	-	-	-	-	-	-	-	
		Kfz R2	-	-	-	-	-	-	-	-	-	-	-	-	-	-	-	-	-	-	-	-	-	-	-	-	-	-	-	-	-	
		SV R2	-	-	-	-	-	-	-	-	-	-	-	-	-	-	-	-	-	-	-	-	-	-	-	-	-	-	-	-	-	
L 442	Essen-Werden (N) 4607 / 5421	Kfz R1	-	-	-	-	-	-	-	-	-	-	-	-	-	-	-	-	-	-	-	-	-	-	-	-	-	-	-	-	R	
		SV R1	-	-	-	-	-	-	-	-	-	-	-	-	-	-	-	-	-	-	-	R	-	-	-	-	-	-	R	-	-	
		Kfz R2	-	-	-	-	-	-	-	-	-	-	-	-	-	-	-	-	-	-	-	-	-	-	-	-	-	-	-	-	-	
		SV R2	-	-	-	-	-	-	-	-	-	-	-	-	-	-	-	-	-	-	-	-	-	-	-	-	-	-	-	-	-	
L 463	Voerde 4306 / 5424	Kfz R1	-	-	-	-	-	-	-	-	-	-	-	-	-	-	-	-	-	-	-	-	-	-	-	-	-	-	-	-	-	
		SV R1	-	-	-	-	-	-	-	-	-	-	-	-	-	-	-	-	-	-	-	-	-	-	-	-	-	-	-	-	-	
		Kfz R2	-	-	-	-	-	-	-	-	-	-	-	-	-	-	-	-	-	-	-	-	-	-	-	-	-	-	-	-	-	
		SV R2	-	-	-	-	-	-	-	-	-	-	-	-	-	-	-	-	-	-	-	-	-	-	-	-	-	-	-	-	-	
L 475	Krefeld 4605 / 5434	Kfz R1	-	-	-	-	-	-	-	-	-	-	-	-	-	-	-	-	-	-	-	-	-	-	-	-	-	-	-	-	-	
		SV R1	-	-	-	-	-	-	-	-	-	-	-	-	-	-	-	-	-	-	-	-	-	-	-	-	-	-	-	-	-	
		Kfz R2	-	-	-	-	-	-	-	-	-	-	-	-	-	-	-	-	-	-	-	-	-	-	-	-	-	-	-	-	-	
		SV R2	-	-	-	-	-	-	-	-	-	-	-	-	-	-	-	-	-	-	-	-	-	-	-	-	-	-	-	-	-	
L 528	Breckerfeld (N) 4710 / 5507	Kfz R1	-	-	-	-	-	-	-	-	-	-	-	-	-	-	-	-	-	-	-	-	-	-	-	-	-	-	-	-	-	
		SV R1	-	-	-	-	-	-	-	-	-	-	-	-	-	-	-	-	-	-	-	-	-	-	-	-	-	-	-	-	-	
		Kfz R2	-	-	-	-	-	-	-	-	-	-	-	-	-	-	-	-	-	-	-	-	-	-	-	-	-	-	-	-	-	
		SV R2	-	-	-	-	-	-	-	-	-	-	-	-	-	-	-	-	-	-	-	-	-	-	-	-	-	-	-	-	-	
L 531	Siegen 5114 / 5332	Kfz R1	-	-	-	-	-	-	-	-	-	-	-	-	-	-	-	-	-	-	-	-	-	-	-	-	-	-	-	-	-	
		SV R1	-	-	-	-	-	-	-	-	-	-	-	-	-	-	-	-	-	-	-	-	-	-	-	-	-	-	-	-	-	
		Kfz R2	-	-	-	-	-	-	-	-	-	-	-	-	-	-	-	-	-	-	-	-	-	-	-	-	-	-	-	-	-	
		SV R2	-	-	-	-	-	-	-	-	-	-	-	-	-	-	-	-	-	-	-	-	-	-	-	-	-	-	-	-	-	
L 544	Langscheid (W) 4613 / 5510	Kfz R1	-	-	-	-	-	-	-	-	-	-	-	-	-	-	-	-	-	-	-	-	-	-	-	-	-	-	-	-	-	
		SV R1	-	-	-	-	-	-	-	-	-	-	-	-	-	-	-	-	-	-	-	-	-	-	-	-	-	-	-	-	-	
		Kfz R2	-	-	-	-	-	-	-	-	-	-	-	-	-	-	-	-	-	-	-	-	-	-	-	-	-	-	-	-	-	
		SV R2	-	-	-	-	-	-	-	-	-	-	-	-	-	-	-	-	-	-	-	-	-	-	-	-	-	-	-	-	-	
L 551	Haltern 4209 / 5536	Kfz R1	-	-	-	-	-	-	-	-	-	-	-	-	-	-	-	-	-	-	-	-	-	-	-	-	-	-	-	-	-	
		SV R1	-	-	-	-	-	-	-	-	-	-	-	-	-	-	-	-	-	-	-	-	-	-	-	-	-	-	-	-	-	
		Kfz R2	-	-	-	-	-	-	-	-	-	-	-	-	-	-	-	-	-	-	-	-	-	-	-	-	-	-	-	-	-	
		SV R2	-	-	-	-	-	-	-	-	-	-	-	-	-	-	-	-	-	-	-	-	-	-	-	-	-	-	-	-	-	
L 555	Coesfeld-Nordost 4009 / 5533	Kfz R1	-	-	-	-	-	-	-	-	-	-	-	-	-	-	-	-	-	-	-	-	-	-	-	-	-	-	-	-	-	
		SV R1	-	-	-	-	-	-	-	-	-	-	-	-	-	-	-	-	-	-	-	-	-	-	-	-	-	-	-	-	-	
		Kfz R2	-	-	-	-	-	-	-	-	-	-	-	-	-	-	-	-	-	-	-	-	-	-	-	-	-	-	-	-	-	
		SV R2	-	-	-	-	-	-	-	-	-	-	-	-	-	-	-	-	-	-	-	-	-	-	-	-	-	-	-	-	-	

Herausgeber:

Landesbetrieb Straßenbau Nordrhein-Westfalen, Landesmobilitätszentrale, Bonner Straße 67, 51379 Leverkusen
Die Autobahn GmbH des Bundes, NL Rheinland, GB Verkehrszentrale Leverkusen, Bonner Straße 65, 51379 Leverkusen

Auswertung:

DTV-Verkehrsconsult GmbH, Pascalstraße 53, 52076 Aachen

Laufzeit der Dauerzählstellen und Datenvollständigkeit Kfz und SV

April 2021

Str.-Kl. u. -Nr.	Zst.-Name TK / Zst.-Nr.	W.-Tag	D	F	S	S	M	D	M	D	F	S	S	M	D	M	D	F	S	S	M	D	M	D	F	S	S	M	D	M	D	F
		Feiertag	F	F	F																											
		Tag	01	02	03	04	05	06	07	08	09	10	11	12	13	14	15	16	17	18	19	20	21	22	23	24	25	26	27	28	29	30
		FZ/R	Datenqualität ("-": original Gerätewert, "R": stundenweise, "B": tagesweise eingeschätzter Wert)																													
L 560	Sandersküper 3807 / 5535	Kfz R1	-	-	-	-	-	-	-	-	-	-	-	-	-	-	-	-	-	-	-	-	-	-	-	-	-	-	-	-	-	-
		SV R1	-	-	-	-	-	-	-	-	-	-	-	-	-	-	-	-	-	-	-	-	-	-	-	-	-	-	-	-	-	-
		Kfz R2	-	-	-	-	-	-	-	-	-	-	-	-	-	-	-	-	-	-	-	-	-	-	-	-	-	-	-	-	-	-
		SV R2	-	-	-	-	-	-	-	-	-	-	-	-	-	-	-	-	-	-	-	-	-	-	-	-	-	-	-	-	-	-
L 572	Rhede 4105 / 5320	Kfz R1	-	-	-	-	-	-	-	-	-	-	-	-	-	-	-	-	-	-	-	-	-	-	-	-	-	-	-	-	-	-
		SV R1	-	-	-	-	-	-	-	-	-	-	-	-	-	-	-	-	-	-	-	-	-	-	-	-	-	-	-	-	-	-
		Kfz R2	-	-	-	-	-	-	-	-	-	-	-	-	-	-	-	-	-	-	-	-	-	-	-	-	-	-	-	-	-	-
		SV R2	-	-	-	-	-	-	-	-	-	-	-	-	-	-	-	-	-	-	-	-	-	-	-	-	-	-	-	-	-	-
L 586	Stromberg 4215 / 5349	Kfz R1	-	-	-	-	-	-	-	-	-	-	-	-	-	-	-	-	-	-	-	-	-	-	-	-	-	-	-	-	-	-
		SV R1	-	-	-	-	-	-	-	-	-	-	-	-	-	-	-	-	-	-	-	-	-	-	-	-	-	-	-	-	-	-
		Kfz R2	-	-	-	-	-	-	-	-	-	-	-	-	-	-	-	-	-	-	-	-	-	-	-	-	-	-	-	-	-	-
		SV R2	-	-	-	-	-	-	-	-	-	-	-	-	-	-	-	-	-	-	-	-	-	-	-	-	-	-	-	-	-	-
L 587	Greven (S) 3911 / 5306	Kfz R1	-	-	-	-	-	-	-	-	-	-	-	-	-	-	-	-	-	-	-	-	-	-	-	-	-	-	-	-	-	-
		SV R1	-	-	-	-	-	-	-	-	-	-	-	-	-	-	-	-	-	-	-	-	-	-	-	-	-	-	-	-	-	-
		Kfz R2	-	-	-	-	-	-	-	-	-	-	-	-	-	-	-	-	-	-	-	-	-	-	-	-	-	-	-	-	-	-
		SV R2	-	-	-	-	-	-	-	-	-	-	-	-	-	-	-	-	-	-	-	-	-	-	-	-	-	-	-	-	-	-
L 591	Lienen 3813 / 5513	Kfz R1	-	-	-	-	-	-	-	-	-	-	-	-	-	-	-	-	-	-	-	-	-	-	-	-	-	-	-	-	-	-
		SV R1	-	-	-	-	-	-	-	-	-	-	-	-	-	-	-	-	-	-	-	-	-	-	-	-	-	-	-	-	-	-
		Kfz R2	-	-	-	-	-	-	-	-	-	-	-	-	-	-	-	-	-	-	-	-	-	-	-	-	-	-	-	-	-	-
		SV R2	-	-	-	-	-	-	-	-	-	-	-	-	-	-	-	-	-	-	-	-	-	-	-	-	-	-	-	-	-	-
L 602	Hemden 4105 / 5534	Kfz R1	-	-	-	-	-	-	-	-	-	-	-	-	-	-	-	-	-	-	-	-	-	-	-	-	-	-	-	-	-	-
		SV R1	-	-	-	-	-	-	-	-	-	-	-	-	-	-	-	-	-	-	-	-	-	-	-	-	-	-	-	-	-	-
		Kfz R2	-	-	-	-	-	-	-	-	-	-	-	-	-	-	-	-	-	-	-	-	-	-	-	-	-	-	-	-	-	-
		SV R2	-	-	-	-	-	-	-	-	-	-	-	-	-	-	-	-	-	-	-	-	-	-	-	-	-	-	-	-	-	-
L 608	Groß Reken 4108 / 5505	Kfz R1	-	-	-	-	-	-	-	-	-	-	-	-	-	-	-	-	-	-	-	-	-	-	-	-	-	-	-	-	-	-
		SV R1	-	-	-	-	-	-	-	-	-	-	-	-	-	-	-	-	-	-	-	-	-	-	-	-	-	-	-	-	-	-
		Kfz R2	-	-	-	-	-	-	-	-	-	-	-	-	-	-	-	-	-	-	-	-	-	-	-	-	-	-	-	-	-	-
		SV R2	-	-	-	-	-	-	-	-	-	-	-	-	-	-	-	-	-	-	-	-	-	-	-	-	-	-	-	-	-	-
L 608	Gelsenkirchen-Schalke 4408 / 5523	Kfz R1	-	-	-	-	-	-	-	-	-	-	-	-	-	-	-	-	-	-	-	-	-	-	-	-	-	-	-	-	-	-
		SV R1	-	-	-	-	-	-	-	-	-	-	-	-	-	-	-	-	-	-	-	-	-	-	-	-	-	-	-	-	-	-
		Kfz R2	-	-	-	-	-	-	-	-	-	-	-	-	-	-	-	-	-	-	-	-	-	-	-	-	-	-	-	-	-	-
		SV R2	-	-	-	-	-	-	-	-	-	-	-	-	-	-	-	-	-	-	-	-	-	-	-	-	-	-	-	-	-	-
L 610	Recklinghausen 4309 / 5526	Kfz R1	-	-	-	-	-	-	-	-	-	-	-	-	-	-	-	-	-	-	-	-	-	-	-	-	-	-	-	-	-	-
		SV R1	-	-	-	-	-	-	-	-	-	-	-	-	-	-	-	-	-	-	-	-	-	-	-	-	-	-	-	-	-	-
		Kfz R2	-	-	-	-	-	-	-	-	-	-	-	-	-	-	-	-	-	-	-	-	-	-	-	-	-	-	-	-	-	-
		SV R2	-	-	-	-	-	-	-	-	-	-	-	-	-	-	-	-	-	-	-	-	-	-	-	-	-	-	-	-	-	-
L 621	Kirchhellen (S) 4307 / 5525	Kfz R1	-	-	-	-	-	-	B	B	R	-	R	-	-	-	-	-	-	-	-	-	-	-	-	-	-	-	-	-	-	-
		SV R1	-	-	-	-	-	-	B	B	B	-	R	-	-	-	-	-	-	-	-	-	-	-	-	-	-	-	-	-	-	-
		Kfz R2	-	-	-	-	-	-	B	B	R	-	R	-	-	-	-	-	-	-	-	-	-	-	-	-	-	-	-	-	-	-
		SV R2	-	-	-	-	-	-	B	B	B	-	R	-	-	-	-	-	-	-	-	-	-	-	-	-	-	-	-	-	-	-
L 687	Langscheid (S) 4613 / 5511	Kfz R1	-	-	-	-	-	-	-	-	-	-	-	-	-	-	-	-	-	-	-	-	-	-	-	-	-	-	-	-	-	-
		SV R1	-	-	-	-	-	-	-	-	-	-	-	-	-	-	-	-	-	-	-	-	-	-	-	-	-	-	-	-	-	-
		Kfz R2	-	-	-	-	-	-	-	-	-	-	-	-	-	-	-	-	-	-	-	-	-	-	-	-	-	-	-	-	-	-
		SV R2	-	-	-	-	-	-	-	-	-	-	-	-	-	-	-	-	-	-	-	-	-	-	-	-	-	-	-	-	-	-
L 697	Attendorf 4813 / 5531	Kfz R1	-	-	-	-	-	-	-	-	-	-	-	-	-	-	-	-	-	-	-	-	-	-	-	-	-	-	-	-	-	-
		SV R1	-	-	-	-	-	-	-	-	-	-	-	-	-	-	-	-	-	-	-	-	-	-	-	-	-	-	-	-	-	-
		Kfz R2	-	-	-	-	-	-	-	-	-	-	-	-	-	-	-	-	-	-	-	-	-	-	-	-	-	-	-	-	-	-
		SV R2	-	-	-	-	-	-	-	-	-	-	-	-	-	-	-	-	-	-	-	-	-	-	-	-	-	-	-	-	-	-
L 776	Salzkotten 4317 / 5530	Kfz R1	-	-	-	-	-	-	-	-	-	-	-	-	-	-	-	-	-	-	-	-	-	-	-	-	-	-	-	-	-	-
		SV R1	-	-	-	-	-	-	-	-	-	-	-	-	-	-	-	-	-	-	-	-	-	-	-	-	-	-	-	-	-	-
		Kfz R2	-	-	-	-	-	-	-	-	-	-	-	-	-	-	-	-	-	-	-	-	-	-	-	-	-	-	-	-	-	-
		SV R2	-	-	-	-	-	-	-	-	-	-	-	-	-	-	-	-	-	-	-	-	-	-	-	-	-	-	-	-	-	-
L 787	Sennestadt (S) 4017 / 5520	Kfz R1	-	-	-	-	-	-	-	-	-	-	-	-	-	-	-	-	-	-	-	-	-	-	-	-	-	-	-	-	-	-
		SV R1	-	-	-	-	-	-	-	-	-	-	-	-	-	-	-	-	-	-	-	-	-	-	-	-	-	-	-	-	-	-
		Kfz R2	-	-	-	-	-	-	-	-	-	-	-	-	-	-	-	-	-	-	-	-	-	-	-	-	-	-	-	-	-	-
		SV R2	-	-	-	-	-	-	-	-	-	-	-	-	-	-	-	-	-	-	-	-	-	-	-	-	-	-	-	-	-	-

Laufzeit der Dauerzählstellen und Datenvollständigkeit Kfz und SV

April 2021

Str.-Kl. u. -Nr.	Zst.-Name TK / Zst.-Nr.	W.-Tag	D	F	S	S	M	D	M	D	F	S	S	M	D	M	D	F	S	S	M	D	M	D	F	S	S	M	D	M	D	F	
		Feiertag	F	F	F																												
		Tag	01	02	03	04	05	06	07	08	09	10	11	12	13	14	15	16	17	18	19	20	21	22	23	24	25	26	27	28	29	30	
		FZA/R	Datenqualität ("-": original Gerätewert, "R": stundenweise, "B": tagesweise eingeschätzter Wert)																														
L 822	Lippstadt-Cappel 4315 / 5528	Kfz R1	-	-	-	-	-	-	-	-	-	-	-	-	-	-	-	-	-	-	-	-	-	-	-	-	-	-	-	-	-		
		SV R1	-	-	-	-	-	-	-	-	-	-	-	-	-	-	-	-	-	-	-	-	-	-	-	-	-	-	-	-	-	-	
		Kfz R2	-	-	-	-	-	-	-	-	-	-	-	-	-	-	-	-	-	-	-	-	-	-	-	-	-	-	-	-	-	-	
		SV R2	-	-	-	-	-	-	-	-	-	-	-	-	-	-	-	-	-	-	-	-	-	-	-	-	-	-	-	-	-	-	
L 937	Detmold (N) 4019 / 5517	Kfz R1	im Bau																														
		SV R1	im Bau																														
		Kfz R2	im Bau																														
		SV R2	im Bau																														
L 937	Detmold (S) 4019 / 5518	Kfz R1	im Bau																														
		SV R1	im Bau																														
		Kfz R2	im Bau																														
		SV R2	im Bau																														
L 938	Detmold (W) 4019 / 5519	Kfz R1	im Bau																														
		SV R1	im Bau																														
		Kfz R2	im Bau																														
		SV R2	im Bau																														
L 954	Bad Driburg 4220 / 5529	Kfz R1	-	-	-	-	-	-	-	-	-	-	-	-	-	-	-	-	-	-	-	-	-	-	-	-	-	-	-	-	-		
		SV R1	-	-	-	-	-	-	-	-	-	-	-	-	-	-	-	-	-	-	-	-	-	-	-	-	-	-	-	-	-	-	
		Kfz R2	-	-	-	-	-	-	-	-	-	-	-	-	-	-	-	-	-	-	-	-	-	-	-	-	-	-	-	-	-	-	
		SV R2	-	-	-	-	-	-	-	-	-	-	-	-	-	-	-	-	-	-	-	-	-	-	-	-	-	-	-	-	-	-	
L 969	Werl-Westönnen 4413 / 5324	Kfz R1	-	-	-	-	-	-	-	-	-	-	-	-	-	-	-	-	-	-	-	-	-	-	-	-	-	-	-	-	-		
		SV R1	-	-	-	-	-	-	-	-	-	-	-	-	-	-	-	-	-	-	-	-	-	-	-	-	-	-	-	-	-	-	
		Kfz R2	-	-	-	-	-	-	-	-	-	-	-	-	-	-	-	-	-	-	-	-	-	-	-	-	-	-	-	-	-	-	
		SV R2	-	-	-	-	-	-	-	-	-	-	-	-	-	-	-	-	-	-	-	-	-	-	-	-	-	-	-	-	-	-	
K 10	Sennestadt (O) 4017 / 5521	Kfz R1	-	-	-	-	-	-	-	-	-	-	-	-	-	-	-	-	-	-	-	-	-	-	-	-	-	-	-	-	-		
		SV R1	-	-	-	-	-	-	-	-	-	-	-	-	-	-	-	-	-	-	-	-	-	-	-	-	-	-	-	-	-	-	
		Kfz R2	-	-	-	-	-	-	-	-	-	-	-	-	-	-	-	-	-	-	-	-	-	-	-	-	-	-	-	-	-	-	
		SV R2	-	-	-	-	-	-	-	-	-	-	-	-	-	-	-	-	-	-	-	-	-	-	-	-	-	-	-	-	-	-	
K 10	Breckerfeld (O) 4710 / 5508	Kfz R1	-	-	-	-	-	-	-	-	-	-	-	-	-	-	-	-	-	-	-	-	-	-	-	-	-	-	-	-	-		
		SV R1	-	-	-	-	-	-	-	-	-	-	-	-	-	-	-	-	-	-	-	-	-	-	-	-	-	-	-	-	-	-	
		Kfz R2	-	-	-	-	-	-	-	-	-	-	-	-	-	-	-	-	-	-	-	-	-	-	-	-	-	-	-	-	-	-	
		SV R2	-	-	-	-	-	-	-	-	-	-	-	-	-	-	-	-	-	-	-	-	-	-	-	-	-	-	-	-	-	-	