



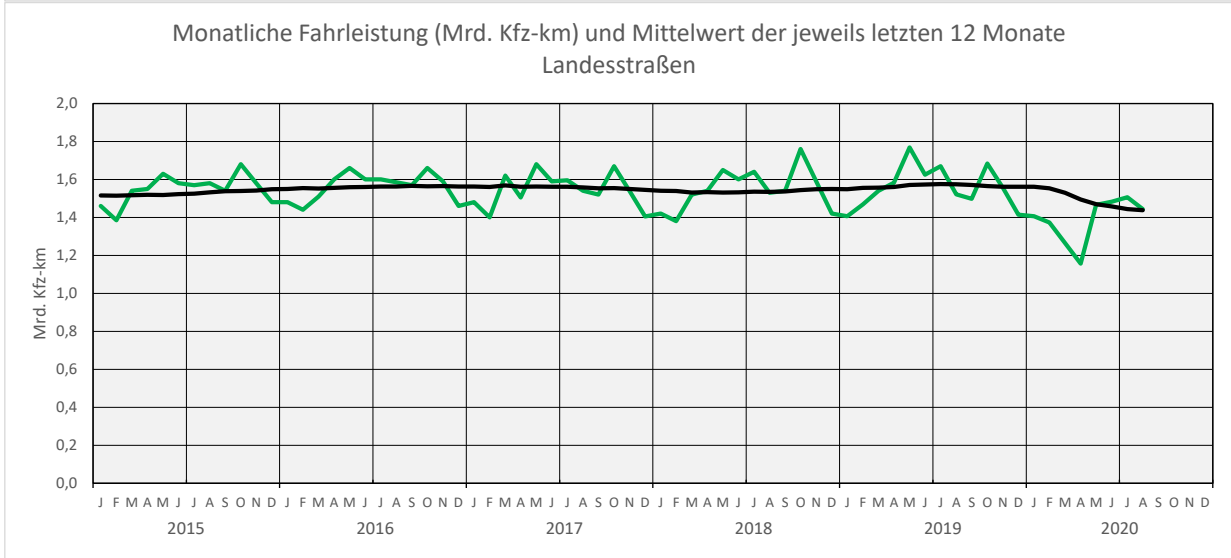
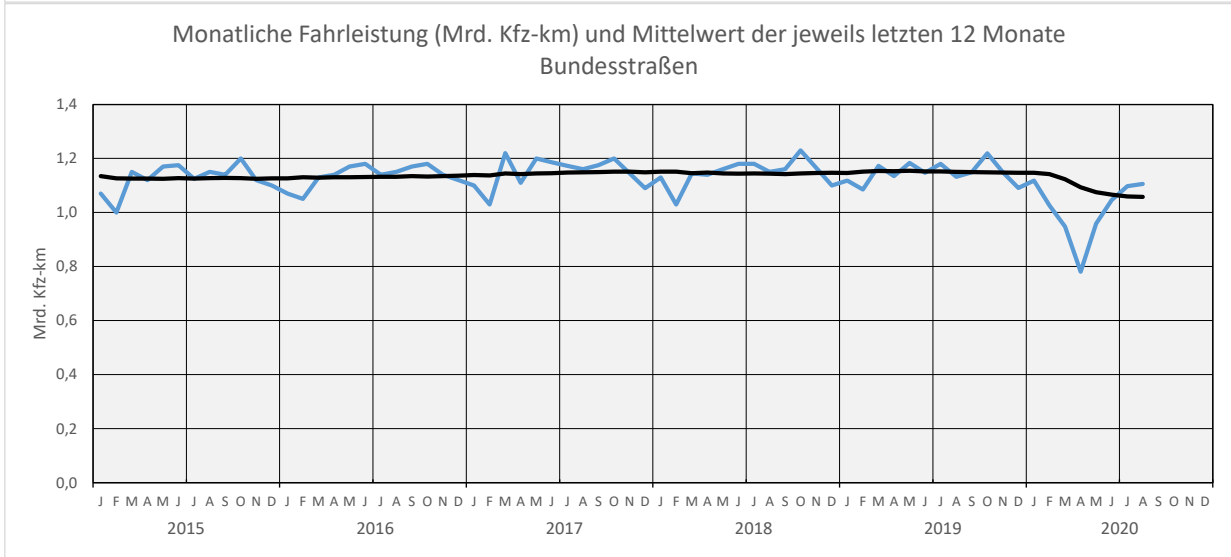
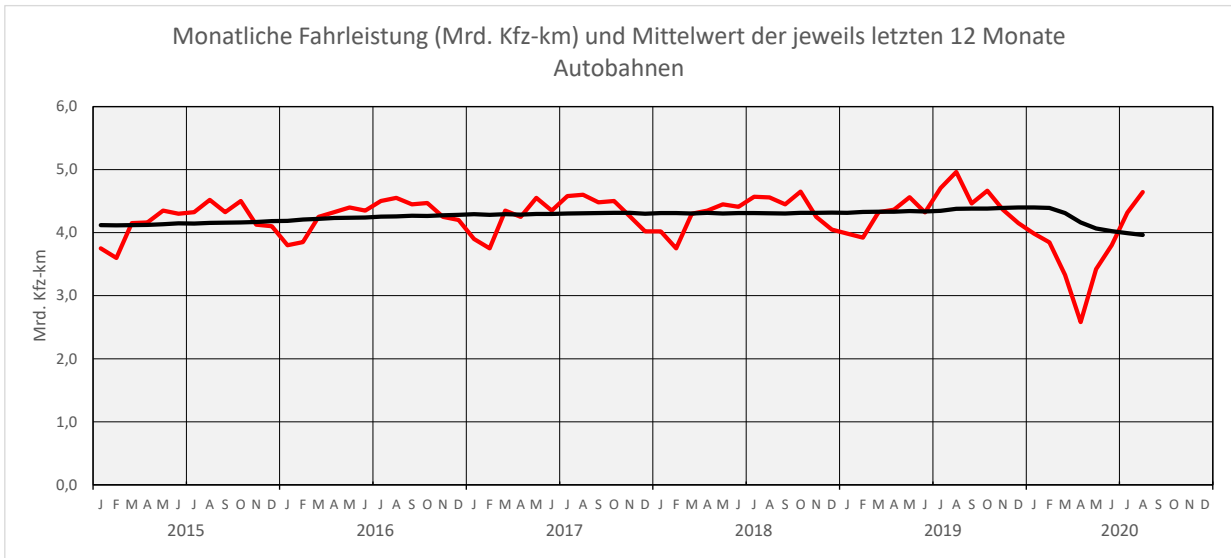
Bild: Straßen.NRW

August 2020

Ergebnisse automatischer Dauerzählstellen an den „Freien Strecken“
der Straßen des überörtlichen Verkehrs in Nordrhein-Westfalen

**Ergebnisse aus automatischen Dauerzählstellen
an den „Freien Strecken“ der Straßen des überörtlichen Verkehrs in NRW**

August 2020



Bericht August 2020

Kfz-Verkehr

Die „Durchschnittlichen Täglichen Verkehrsstärken“ (DTV) der Kfz an allen Tagen des Monats haben im August 2020 im Vergleich zum Vorjahresmonat auf den erfassten Außerortsstraßen insgesamt (Autobahnen, Bundes- und Landesstraßen) leicht abgenommen. Aus permanenten Verkehrsbeobachtungen mit 308 automatischen Zählgeräten, die zur Mittelwertberechnung herangezogen wurden, ergaben sich im August 2020 sowie für die Zeiträume Januar bis August 2020 und September 2019 bis August 2020 für „alle Tage“ (Mo-So), Werktage (Mo-Fr, Sa, Mo-Sa) und Sonn- und Feiertage (So+Fei) folgende Veränderungsdaten gegenüber dem jeweiligen Vergleichszeitraum des Vorjahres:

Entwicklung des Kfz-Verkehrs auf Außerortsstraßen [%]					
	Autobahnen (A)	Bundesstr. (B)	Landesstr. (L)	B und L zusammen	insgesamt (A,B,L)
Anzahl Zählstellen	148	106	54	160	308
August 2020 / August 2019	im aktuellen Monat (August)				
Mo-So	- 6,4	- 2,3	- 5,1	- 3,0	- 5,9
Mo-Fr	- 5,3	- 0,3	- 3,2	- 1,0	- 4,7
Sa	- 5,9	- 2,2	- 4,8	- 2,9	- 5,5
Mo-Sa	- 5,5	- 0,7	- 3,6	- 1,5	- 4,9
So+Fei	- 7,6	- 5,7	- 7,5	- 6,1	- 7,4
Januar - August 2020 / Januar - August 2019	seit Jahresbeginn				
Mo-So	- 15,4	- 12,1	- 11,8	- 11,9	- 14,9
Mo-Fr	- 13,0	- 10,5	- 10,8	- 10,6	- 12,6
Sa	- 20,3	- 14,0	- 12,3	- 13,4	- 19,3
Mo-Sa	- 13,9	- 11,0	- 12,5	- 11,0	- 13,5
So+Fei	- 24,5	- 18,8	- 17,0	- 18,3	- 23,6
Sept 2019 - August 2020 / Sept 2018 - August 2019	in den vergangenen 12 Monaten				
Mo-So	- 10,2	- 8,4	- 8,7	- 8,4	- 9,9
Mo-Fr	- 8,7	- 7,5	- 8,0	- 7,6	- 8,6
Sa	- 13,4	- 9,6	- 9,1	- 9,4	- 12,7
Mo-Sa	- 9,3	- 7,7	- 9,1	- 7,8	- 9,1
So+Fei	- 16,0	- 12,7	- 12,2	- 12,6	- 15,5

Kfz-Verkehr:
August: - 5,9 %,
Rückgang in allen Zeit-
bereichen

Im August 2020 war im Kfz-Verkehr über alle Straßenklassen ein Rückgang des Verkehrsaufkommens um - 5,9 % zu beobachten. Dieser Rückgang trat in allen Straßenklassen sowie in allen unterschiedenen Tagesgruppen auf. Dabei nahmen vor allem die Autobahnen um - 6,4 % ab. Außerdem sank der Verkehr auf Landesstraßen stark um - 5,1 %.

Seit Jahresbeginn:
- 14,9 %

Im Vergleich der **ersten acht Monate des Jahres 2020** zum Vorjahreszeitraum ist im gesamten Landesnetz ein starker Verkehrsrückgang von - 14,9 % zu verzeichnen. Dieser Rückgang betrifft alle Straßenklassen und besonders das Wochenende (Samstag und Sonntag).

In den vergangenen 12 Monaten:
- 9,9 %

Im Vergleich der **vergangenen 12 Monate** (September 2019 bis August 2020) mit dem Zeitraum von September 2018 bis August 2019 wurde ein Rückgang des Verkehrsaufkommens um - 9,9 % über alle Tage im Gesamtnetz registriert. Auch hier ging in erster Linie der Verkehr am Wochenende zurück und zwar zwischen - 9,1 % an Samstag auf Landesstraßen und - 16,0 % an Sonn- und Feiertagen auf Autobahnen. Der Rückgang an den Tagen Mo-Fr in den Straßenklassen war sehr ähnlich und lag zwischen - 7,6 % und - 8,7 %.

Verkehrs- und Unfallentwicklung auf Außerortsstraßen in NRW

Entwicklung des Kfz-Verkehrs an den Grenzübergängen	Kfz - Verkehr [%]		
	Autobahnen (A)	Übrige Str. (B, L)	insges. (A, B, L)
Anzahl Zählstellen	7	12	19
August 2020 / August 2019	im aktuellen Monat (August)		
Mo-So	- 13,7	- 8,1	- 12,3
Mo-Fr	- 13,0	- 6,9	- 11,3
Sa	- 13,9	- 8,5	- 12,5
Mo-Sa	- 13,1	- 7,2	- 11,5
So+Fei	- 16,8	- 9,1	- 15,0
Januar - August 2020 / Januar - August 2019	seit Jahresbeginn		
Mo-So	- 26,8	- 20,3	- 24,7
Mo-Fr	- 22,0	- 18,2	- 20,9
Sa	- 34,9	- 23,2	- 31,2
Mo-Sa	- 24,0	- 18,9	- 22,5
So+Fei	- 40,2	- 27,0	- 36,1
Sept 2019 - August 2020 / Sept 2018 - August 2019	in den vergangenen 12 Monaten		
Mo-So	- 18,5	- 14,0	- 17,1
Mo-Fr	- 15,4	- 12,8	- 14,6
Sa	- 24,4	- 15,3	- 21,5
Mo-Sa	- 16,7	- 13,1	- 15,7
So+Fei	- 28,2	- 18,0	- 25,0

Kfz-Verkehr an den Grenzübergängen August:

A: - 13,7 %
B, L: - 8,1 %

An den betrachteten **Grenzübergängen** des Landes war im **August 2020** im Vergleich zum Vorjahresmonat ein Rückgang der Gesamtverkehrsmenge um - 12,3 % zu verzeichnen. Dabei ging der Verkehr in allen Bereichen ähnlich stark zwischen - 11,3 % und - 15,0 % zurück.

Seit Jahresbeginn:

A: - 26,8 %
B, L: - 20,3 %

Aufgrund der im bisherigen Jahr erfolgten Grenzschießungen weist der Vergleich der **ersten acht Monate des Jahres** mit dem Vorjahreszeitraum sehr starke Rückgänge auf. Diese beläuft sich über alle Tage und alle Zählstellen auf - 24,7 %. An Samstagen ging der Verkehr sogar um -31,2 % zurück und an Sonn- und Feiertagen um - 36,1 %. In allen Bereichen sank der grenzüberschreitende Verkehr auf Autobahnen stärker als auf den Bundes- und Landesstraßen.

In den vergangenen 12 Monaten:

A: - 18,5 %
B, L: - 14,0 %

Im Zeitraum **September 2019 bis August 2020** nahm der Verkehr im Vergleich zum vorangegangenen 12-Monats-Zeitraum an den betrachteten Grenzübergängen über alle Tagen (Mo-So) um - 17,1 % ab. Dabei wurde mit -18,5 % an den Autobahngrenzübergängen ein stärkerer Rückgang erfasst als im nachgeordneten Netz (- 14,0 %). Auch hier ist der Verkehr auf Autobahnen und am Wochenende am stärksten gesunken.

Verkehrs- und Unfallentwicklung auf Außerortsstraßen in NRW Schwerverkehr (SV)

Entwicklung des Schwerverkehrs auf Außerortsstraßen [%]					
	Autobahnen (A)	Bundesstr. (B)	Landesstr. (L)	B und L zusammen	insgesamt (A, B, L)
Anzahl Zählstellen	148	106	54	160	308
August 2020 / August 2019	im aktuellen Monat (August)				
Mo-So	- 1,7	- 3,4	- 6,7	- 4,0	- 1,8
Mo-Fr	+ 2,2	+ 0,8	- 2,3	+ 0,2	+ 2,1
Januar - August 2020 / Januar - August 2019	seit Jahresbeginn				
Mo-So	- 3,9	- 6,2	- 7,1	- 6,3	- 4,1
Mo-Fr	- 3,1	- 5,6	- 6,3	- 5,7	- 3,3
Sept 2019 - August 2020 / Sept 2018 - August 2019	in den vergangenen 12 Monaten				
Mo-So	- 2,4	- 5,6	- 6,9	- 5,8	- 2,7
Mo-Fr	- 2,1	- 5,5	- 6,5	- 5,7	- 2,4

Entwicklung Mo-Fr: August: + 2,1 % SV

Im Vergleich zum August des Vorjahres nahm das **Schwerverkehrsaufkommen** (SV = Kfz > 3,5 t zul. Gesamtgewicht) in NRW um - 1,8 % an allen Tagen ab und + 2,1 % an Werktagen Mo-Fr zu. Dabei wurde auf den Autobahnen ein Verkehrsrückgang um - 1,7 % erfasst. Auf Bundes- und Landesstraßen belief dieser sich auf - 3,4 % bzw. - 6,7 %. Nur auf den Landesstraßen war die Entwicklung an Werktagen mit - 2,3 % rückläufig.

Seit Jahresbeginn: - 4,1 % Schwerverkehr

Im Vergleich der **ersten acht Monate des Jahres 2020** zum Vorjahreszeitraum ist ebenfalls ein leichter Rückgang des Schwerverkehrs im Gesamtnetz (- 4,1 %) zu verzeichnen. Die Veränderungsdaten an Werktagen sind denen im Gesamtbereich sehr ähnlich. Am stärksten sank der Verkehr auf den Landesstraßen mit - 7,1 %, am wenigsten ging der Verkehr auf den Autobahnen mit - 3,9 % zurück.

In den vergangenen 12 Monaten: - 2,4 % auf BAB, - 5,8 % auf B/L

In der Betrachtung der **vergangenen 12 Monate** weist der Schwerverkehr über alle Tage einen Rückgang um - 2,7 % verglichen mit dem Vorjahreszeitraum auf. In diesem Zeitraum sank das Schwerverkehrsaufkommen auf den Autobahnen um - 2,7 %, an Werktagen Mo-Fr um - 2,4 %. Im nachgeordneten Netz wurde noch deutlich weniger Verkehr erfasst mit - 5,5 % Rückgang auf Bundes- und - 6,5 % auf Landesstraßen (je Mo-Fr).

Verkehrs- und Unfallentwicklung auf Außerortsstraßen in NRW

Entwicklung des Schwerverkehrs an den Grenzübergängen Anzahl Zählstellen	Schwerverkehr [%]		
	Autobahnen (A)	Übrige Str. (B, L)	A, B, L
August 2020 / August 2019	im aktuellen Monat (August)		
Mo-So	- 3,4	- 8,5	- 3,8
Mo-Fr	+ 0,5	- 4,9	+ 0,1
Januar - August 2020 / Januar - August 2019	seit Jahresbeginn		
Mo-So	- 7,8	- 12,4	- 8,1
Mo-Fr	- 7,1	- 11,8	- 7,5
September 2019 - August 2020/ September 2018 - August 2019	in den vergangenen 12 Monaten		
Mo-So	- 6,0	- 11,0	- 6,4
Mo-Fr	- 5,8	- 11,0	- 6,2

Rückgang des SV-Grenzverkehrs mit Ausnahme der Autobahnen Mo-Fr

Im Vergleich von August 2020 mit dem August des Vorjahres nahm der Schwerverkehr an den Grenzzählstellen über alle Tage ab, im Bereich Mo-Fr hingegen leicht um + 0,1 % zu, da in diesem Zeitbereich die Autobahn-Grenzen sogar zulegen konnten. Auf Autobahnen gab einen Rückgang um - 3,4 % über alle Tage, im nachgeordneten Netz sogar um -8,5 %.

Vergleich seit Jahresbeginn: Rückgang insgesamt, besonders B- und L-Straßen

In den **ersten acht Monaten des Jahres** zeigt sich im Vergleich zum Vorjahreszeitraum eine deutliche Abnahme des SV-Grenzverkehrs um - 8,1 %. Dieser ergibt sich aus einem Rückgang um - 7,8 % auf den Autobahn-Grenzstellen und - 12,4 % an den übrigen Übergängen. Im Werktagsverkehr fiel der Rückgang in allen Kategorien kaum anders aus.

12-Monats-Vergleich: ebenfalls Rückgang, vor allem B/L

Im Vergleich des **12-Monats-Zeitraums** von September 2019 bis August 2020 mit den vorangegangenen 12 Monaten ist das Schwerverkehrsaufkommen an den Grenzen im Mittel um - 6,4 % gesunken. Auch über diesen Zeitraum ist die Verkehrsabnahme in den Grenzübergängen des nachgeordneten Netzes deutlich stärker zu beobachten als auf Autobahnen (- 11,0 zu - 5,8 % im Werktagsverkehr).

Verkehrs- und Unfallentwicklung auf Außerortsstraßen in NRW

Entwicklung des Unfallgeschehens auf den Straßen

August 2020

Straßenverkehrsunfälle in Nordrhein-Westfalen	Anzahl im Monat August ...				Veränd. 2020 / 2019
	2020	2019	2018	2017	
Unfälle mit Personenschaden					
auf allen Straßen	5.158	5.104	5.029	5.088	+ 1,1 %
davon auf:					
- Innerortsstraßen	3.766	3.834	3.747	3.829	- 1,8 %
- Außerortsstraßen	1.392	1.270	1.282	1.259	+ 9,6 %
darunter auf:					
- Autobahnen	292	345	319	367	- 15,4 %
- Bundesstraßen	214	241	237	219	- 11,2 %
- Landesstraßen	483	400	430	406	+20,8 %
verunglückte Personen					
auf allen Straßen	6.326	6.476	6.343	6.489	- 2,3 %
davon auf:					
- Innerortsstraßen	4.415	4.603	4.472	4.641	- 4,1 %
- Außerortsstraßen	1.911	1.873	1.871	1.848	+ 2,0 %
darunter auf:					
- Autobahnen	437	547	507	575	- 20,1 %
- Bundesstraßen	293	385	352	322	- 23,9 %
- Landesstraßen	683	582	615	596	+ 17,4 %
Getötete Personen					
auf allen Straßen	41	41	33	50	0,0 %
davon auf:					
- Innerortsstraßen	10	15	11	19	- 33,3 %
- Außerortsstraßen	31	26	22	31	+ 19,2 %
darunter auf:					
- Autobahnen	6	4	6	13	
- Bundesstraßen	4	4	6	10	
- Landesstraßen	16	13	7	3	

Quelle: Information und Technik Nordrhein-Westfalen (IT.NRW)

Januar bis August 2020

Straßenverkehrsunfälle in Nordrhein-Westfalen	Anzahl im Jahr ab Januar... bis August...				Veränd. 2020/2019
	2020	2019	2018	2017	
Unfälle mit Personenschaden					
auf allen Straßen	33.316	39.495	39.726	38.987	- 15,6 %
davon auf:					
- Innerortsstraßen	24.486	30.227	30.264	29.653	- 19,0 %
- Außerortsstraßen	8.830	9.268	9.462	9.334	- 4,7 %
darunter auf:					
- Autobahnen	1.995	2.655	2.508	2.642	- 24,9 %
- Bundesstraßen	1.520	1.654	1.776	1.665	- 8,1 %
- Landesstraßen	3.005	3.003	3.130	3.112	- 0,1 %
verunglückte Personen					
auf allen Straßen	41.170	50.367	50.657	50.200	- 18,3 %
davon auf:					
- Innerortsstraßen	28.704	36.575	36.757	36.307	- 21,5 %
- Außerortsstraßen	12.466	13.792	13.900	13.893	- 9,6 %
darunter auf:					
- Autobahnen	3.108	4.159	3.911	4.209	- 25,3 %
- Bundesstraßen	2.292	2.615	2.721	2.662	- 12,4 %
- Landesstraßen	4.180	4.443	4.564	4.556	- 5,9 %
Getötete Personen					
auf allen Straßen	253	301	290	327	- 15,9 %
davon auf:					
- Innerortsstraßen	92	124	117	130	- 25,8 %
- Außerortsstraßen	161	177	173	197	- 9,0 %
darunter auf:					
- Autobahnen	39	31	43	50	
- Bundesstraßen	28	34	42	46	
- Landesstraßen	59	72	53	61	

Quelle: Information und Technik Nordrhein-Westfalen (IT.NRW)

September 2019 bis August 2020

Straßenverkehrsunfälle in Nordrhein-Westfalen	Anzahl in den vergangenen 12 Monaten bis August...				Veränd. 2020/2019
	2020	2019	2018	2017	
Unfälle mit Personenschaden					
auf allen Straßen	53.313	60.655	59.964	60.591	- 12,1 %
davon auf:					
- Innerortsstraßen	39.646	46.516	45.563	46.153	- 14,8 %
- Außerortsstraßen	13.667	14.139	14.401	14.438	- 3,3 %
darunter auf:					
- Autobahnen	3.369	4.042	4.031	4.149	- 16,7 %
- Bundesstraßen	2.512	2.567	2.751	2.651	- 2,1 %
- Landesstraßen	4.512	4.619	4.660	4.744	- 2,3 %
verunglückte Personen					
auf allen Straßen	66.415	77.260	76.712	77.896	- 14,0 %
davon auf:					
- Innerortsstraßen	46.816	56.164	55.390	56.342	- 16,6 %
- Außerortsstraßen	19.599	21.096	21.322	21.554	- 7,1 %
darunter auf:					
- Autobahnen	5.247	6.381	6.331	6.640	- 17,8 %
- Bundesstraßen	3.789	4.042	4.231	4.202	- 6,3 %
- Landesstraßen	6.403	6.827	6.820	6.948	- 6,2 %
Getötete Personen					
auf allen Straßen	394	476	435	521	- 17,2 %
davon auf:					
- Innerortsstraßen	152	203	190	215	- 25,1 %
- Außerortsstraßen	242	273	245	306	- 11,4 %
darunter auf:					
- Autobahnen	56	54	61	77	
- Bundesstraßen	45	64	56	80	
- Landesstraßen	87	97	78	88	

Quelle: Information und Technik Nordrhein-Westfalen (IT.NRW)

+ 1,1 % mehr Unfälle im Gesamtnetz als im Vorjahresmonat

Die Anzahl der **Unfälle mit Personenschaden** auf allen Straßen des Landes lag im August 2020 mit 5.158 registrierten Fällen um 54 höher als im Vorjahresmonat (+ 1,1 %). Vor allem außerorts wurden deutlich mehr Unfälle mit Personenschaden erfasst. Dort stieg ihre Anzahl um + 9,6 %. Auf Innerortsstraßen sank die Zahl der Unfälle hingegen um - 1,8 %. Dabei ging die Zahl der Unfälle auf Autobahnen (- 15,4 %) und Außerorts-Bundesstraßen (- 11,2 %) stark zurück, stieg auf den Außerorts-Landesstraßen (+ 20,8 %) hingegen deutlich an.

Die Anzahl **verunglückter Personen** fiel im Innerortsbereich um - 4,1 %. Auf den Außerortsstraßen stiegen sie hingegen an (+ 2,0 %). Unter diesen gab es wieder hohe Rückgänge auf Autobahnen (- 20,1 %) und Bundesstraßen (- 23,9 %) und einen hohen Anstieg auf Landesstraßen (+ 17,4 %).

August: gleiche Anzahl Tote wie vor Jahresfrist

Im August 2020 kamen 41 Menschen bei Unfällen in NRW ums Leben. Die Zahl der Todesopfer im Außerortsbereich ist mit 31 Toten um 5 gestiegen, und innerorts um 5 auf 10 gesunken.

Stark rückläufige Unfall- und Verunglücktenzahlen seit Anfang des Jahres

In den **ersten acht Monaten des Jahres** kamen 253 Menschen bei Unfällen in NRW ums Leben. Das sind 48 oder - 15,9 % weniger als im gleichen Bereich des Vorjahres. Trotz dieses Rückgangs in der Summe ist die Zahl der Todesopfer auf Autobahnen sogar von 31 auf 39 gestiegen.

In den vergangenen 12 Monaten 82 Todesopfer weniger als im Vergleichszeitraum September 2018 bis August 2019

Im Vergleich des Zeitraums **September 2019 bis August 2020** mit den vorangegangenen 12 Monaten sanken die Unfallzahl um - 12,1 % und die Verunglücktenzahl um - 14,0 %. Die Zahl der Todesopfer lag mit 394 um 82 niedriger als im Vergleichszeitraum (- 17,2 %). Auf den Autobahnen gingen die Unfall- und die Verunglücktenzahlen am stärksten zurück (- 16,7 % bzw. - 17,8 %), auf den Bundes- und Landesstraßen jedoch nur zwischen - 2,1 % und - 6,3 %.

**Hinweis zur Zahlen-
grundlage:**

Um eine kontinuierliche Vergleichsbasis der Unfalldaten zu schaffen und beizubehalten, werden die Zahlen aus den Vorjahren so herangezogen wie sie zum Zeitpunkt des jeweiligen Monatsberichts bekannt waren. Es werden **keine** aktualisierten Unfall- bzw. Verunglücktenzahlen genutzt, die sich z.B. durch das Einbeziehen nachträglich verstorbener Unfallbeteiligter noch verändern.

Entwicklung der Unfallraten und der Verunglücktenraten

Eine bessere Beurteilung für das Unfallrisiko als die absoluten Unfallzahlen stellen die **Unfallraten** dar. Diese werden aus dem Verhältnis der Anzahl von Unfällen mit Personenschaden zu den von allen Fahrzeugen zurückgelegten Kilometern (Fahrleistung) berechnet. Folgende Werte wurden für den aktuellen Monat, das aktuelle Jahr und den zurückliegenden 12-Monatsbereich ermittelt und mit den jeweiligen Vergleichswerten der letzten drei Jahre verglichen:

Unfallraten (Unfälle mit Personenschaden je Mrd. Kfz-km)					
Straßengruppe	2020	2019	2018	2017	Veränd. 2020 /2019
im aktuellen Monat (August)					
Autobahnen (A)	63	70	65	80	- 10,0 %
Bundesstraßen (B)	194	213	206	191	- 8,9 %
Landesstraßen (L)	335	263	282	265	+ 27,4 %
Insgesamt (A, B, L)	160	137	139	140	+ 16,8 %
Seit Jahresbeginn bis August					
Autobahnen (A)	66	76	72	77	- 13,2 %
Bundesstraßen (B)	188	181	194	183	+ 3,9 %
Landesstraßen (L)	270	238	255	251	+ 13,4 %
Insgesamt (A, B, L)	145	130	135	135	+ 11,5 %
in den vergangenen 12 Monaten (September-August)					
Autobahnen (A)	71	77	78	81	- 7,8 %
Bundesstraßen (B)	198	186	200	194	+ 6,5 %
Landesstraßen (L)	261	245	253	254	+ 6,5 %
Insgesamt (A, B, L)	142	133	138	140	+ 6,8 %

Im Monatsvergleich Rückgang auf BAB und Bundesstraßen, Anstieg auf Landesstraßen

Die Unfallrate auf Autobahnen für den August 2020 sank im Vergleich zum Vorjahresmonat um - 10,0 % auf 63 Unfälle mit Personenschaden je Mrd. Kfz-km. Ebenso ging sie auf Bundesstraßen - 8,9 % auf 194 Unfälle je 1 Mrd. Kfz-km zurück. Auf Landesstraßen nahm die Unfallrate hingegen deutlich um + 27,4 % zu.

Im Vergleich der **ersten acht Monate des Jahres 2020** zum selben Zeitraum des Vorjahres wurde für die Autobahnen ein Rückgang der Unfallrate um - 13,2 % ermittelt. Im nachgeordneten Netz wurde dagegen ein Anstieg verzeichnet, der sich auf + 3,9 % auf den Bundes- und + 13,4 % auf Landesstraßen belief. Im Gesamtnetz wurden in diesen Monaten 145 Unfälle pro Mrd. Kfz-km erfasst, ein Anstieg um + 11,5 % gegenüber dem Vorjahr bis August.

Im 12-Monats-Mittel Anstieg der Unfallrate um + 6,8 %

Im Vergleich der **vergangenen 12 Monate** (September 2019 bis August 2020) zum vorangegangenen Zeitraum zeigt sich ebenfalls auf Bundes- und Landesstraßen ein Anstieg der Unfallraten (jeweils + 6,5 %). Auf den Autobahnen sank die Rate um - 7,8 %. In der Betrachtung des Gesamtnetzes stieg die Unfallrate um + 6,8 % auf 142 Unfälle je Mrd. Kfz-km.

Verkehrs- und Unfallentwicklung auf Außerortsstraßen in NRW

Neben den Unfallraten sind auch die **Verunglücktenraten** ein Index für die Unfallrisiken und -schweren. Diese werden aus dem Verhältnis der Anzahl verunglückter Verkehrsteilnehmer zur entsprechenden Fahrleistung berechnet. Folgende Werte wurden für den aktuellen Monat, das aktuelle Jahr und den zurückliegenden 12-Monatsbereich ermittelt und mit den jeweiligen Vergleichswerten der letzten drei Jahre verglichen:

Verunglückte Personen je Mrd. Kfz km					
Straßengruppe	2020	2019	2018	2017	Veränd. 2020 /2019
im aktuellen Monat (August)					
Autobahnen (A)	93	110	103	125	- 15,5 %
Bundesstraßen (B)	244	340	306	281	- 28,2 %
Landesstraßen (L)	362	383	403	389	- 5,5 %
Insgesamt (A, B, L)	180	202	203	205	- 10,9 %
Seit Jahresbeginn bis August					
Autobahnen (A)	105	118	110	123	- 11,0 %
Bundesstraßen (B)	286	286	297	291	+/- 0,0 %
Landesstraßen (L)	361	353	370	364	+ 2,3 %
Insgesamt (A, B, L)	202	194	200	204	+ 4,1 %
in den vergangenen 12 Monaten (September-August)					
Autobahnen (A)	112	121	120	129	- 7,4 %
Bundesstraßen (B)	305	293	308	305	+ 4,1 %
Landesstraßen (L)	363	362	369	370	+ 0,3 %
Insgesamt (A, B, L)	202	199	207	211	+ 1,5 %

Rückgang der Verunglücktenraten, aber sehr unterschiedlich auf den Straßenklassen

Im **August 2020** sank die Verunglücktenrate auf den Straßen NRWs im Vergleich zum August des Vorjahrs um - 10,9 % auf 180 Personen je Mrd. Kfz-km. Dabei war die Veränderung auf den Straßenklassen sehr unterschiedlich und zwar mit - 28,2 % auf Bundesstraßen am größten und mit - 5,5 % auf Landesstraßen am geringsten. Auf Autobahnen nahm die Verunglücktenrate um - 15,5 % ab.

Im Vergleich der **ersten acht Monate des Jahres 2020** mit dem Vorjahreszeitraum ging die Verunglücktenrate ausschließlich auf den Autobahnen zurück. Sie lag dort mit 105 Verunglückten je Mrd. Kfz-km um - 11,0 % niedriger als im gleichen Zeitraum des Vorjahres. Im nachgeordneten Netz gab es keine Veränderung (+/- 0,0 %) auf Bundesstraßen und einen Zuwachs um + 2,3 % auf Landesstraßen.

Im gleitenden Jahresmittel nur auf Autobahnen Rückgang der Verunglücktenrate

In den **vergangenen 12 Monaten** (September 2019 bis August 2020) lag die Verunglücktenrate im Gesamtnetz des Landes bei 202 Personen je Mrd. Kfz-km und somit minimal höher als im vorangegangenen Zeitraum mit 199. Auch hier gab es einen Rückgang ausschließlich auf den Autobahnen.

Verzeichnis der Tabellen (Anhänge):

DTV	Kfz-Verkehr	auf	Autobahnen	Anhang 1.1
DTV	Kfz-Verkehr	auf	Bundesstraßen	Anhang 1.2
DTV	Kfz-Verkehr	auf	Landes- und Kreisstraßen	Anhang 1.3
DTV	Kfz-Verkehr	an	Grenzzählstellen	Anhang 1.4
DTV	Schwerverkehr (SV)	auf	Autobahnen	Anhang 2.1
DTV	Schwerverkehr (SV)	auf	Bundesstraßen	Anhang 2.2
DTV	Schwerverkehr (SV)	auf	Landes- und Kreisstraßen	Anhang 2.3
DTV	Schwerverkehr (SV)	an	Grenzzählstellen	Anhang 2.4
DTV	Fahrzeugarten	auf	Autobahnen	Anhang 3.1
DTV	Fahrzeugarten	auf	Bundesstraßen	Anhang 3.2
DTV	Fahrzeugarten	auf	Landes- und Kreisstraßen	Anhang 3.3
DTV	Fahrzeugarten	an	Grenzzählstellen	Anhang 3.4
Geschwindigkeitsmessungen		auf	Landesstraßen	Anhang 4.1
Geschwindigkeitsmessungen		an	Grenzzählstellen	Anhang 4.2
Ausfälle von Dauerzählstellen				Anhang 5

Abkürzungen und Begriffe

Str.-Kl.	Straßenklasse und	Lfw	Lieferwagen $\leq 3,5t$ zul. Gesamtgewicht (zul. GG)
u.-Nr.	Straßennummer	Mot	Motorräder (auch mit Beiwagen), jedoch keine Fahrräder, keine Mofas
Zst.-Name	Name der Zählstelle	Pkw mit Anh.	Kfz bis $3,5t$ zul. GG mit Anhänger
Zst.-Nr.	Nummer der Zählstelle	Bus	Kraftfahrzeuge mit mehr als neun Sitzplätzen zur Personenbeförderung (auch mit Anhänger)
TK-	Nummer der topographischen Karte 1:25000, in der Zählstelle liegt	Lkw ohne Anh.	Lkw $> 3,5t$ zul. GG ohne Anhänger
GT	Anzahl Tage mit mindestens 20 auswertbaren Stundenwerten, fehlende Stundenwerte (auch Tageswerte) sind eingeschätzt	Lkw mit Anh.	Lkw $> 3,5t$ zul. GG mit Anhänger
DTV	Durchschnittliche Tägliche Verkehrsstärke (Kfz/24h)	Sattel	Alle Sattelkraftfahrzeuge
Mo-So	Alle Tage (Montag bis Sonntag),	Son nkl.	Sonstige und nicht klassifizierbare Kfz, d.h. alle Kfz, bei denen die Fahrzeugart nicht bestimmbar war oder die keiner der anderen Klassen angehören
Mo-Fr	Alle Werktage (Montag bis Freitag),	SGV	Schwerer Güterverkehr = Lkw ohne Anh. + Lkw mit Anh. + Sattel
Sa	Alle Samstage	SV	Schwerverkehr = SGV + Bus
So+Fei	Alle Sonn- und Feiertage des Auswertzeitraums	v_{zul}	Zulässige Höchstgeschwindigkeit
R	Richtungsangabe	v_m	Mittlere Geschwindigkeit
#	Zählstelle in der mittleren Verkehrsentwicklung nicht berücksichtigt	S	Standardabweichung der Geschwindigkeit (statistischer Wert)
*	durch Schätzverfahren errechnete Werte	%-Ant	Anteil der Fahrzeuge (Fz), die die angegebene Geschwindigkeit überschreiten
Pkw	Pkw (vom Kleinwagen bis zur Großraumlimousine, einschl. Offroad-Fahrzeuge)		

Durchschnittlicher und maximaler Tagesverkehr - Kraftfahrzeuge (KFZ)

August 2020

Str.-Kl. u. -Nr.	Zst.-Name	TK-/ Zst.- Nr.	GT 2020/ 2019	Durchschnittlicher Tagesverkehr (DTV)								Maximaler Tagesverkehr					
				Gesamtquerschnitt								Richtungen					
				Mo-So Kfz/24h	20/19 %	Mo-Fr Kfz/24h	20/19 %	Sa Kfz/24h	20/19 %	So+Fei Kfz/24h	20/19 %	Mo-Fr Kfz/24h	Datum,R	Sa Kfz/24h	Datum,R	So+Fei Kfz/24h	Datum,R
<i>Autobahnen</i>																	
A 1	Lotte	3713 / 5143	31/31	76145	- 5.2	75780	- 4.1	76021	- 7.6	77799	- 8.8	43279	Fr 07.08. S	43160	08.08. S	44171	09.08. S
A 1	Ladbergen	3812 / 5118	0/23	65570	- 7.0	64352	- 5.9	66878	- 9.4	69380	- 11.0	38766	Fr 28.08. N	35872*	01.08. S	37704*	02.08. S
A 1	Ascheberg	4111 / 5121	0/31	66733	- 6.4	66304	- 7.3	68903	- 0.7	66368	- 7.9	37362*	Fr 14.08. N	35742*	08.08. S	35730*	02.08. S
A 1	Unna	4411 / 5144	0/31	112025	- 3.1	109985	- 5.4	119048	+ 6.3	113572	- 2.5	61081*	Fr 28.08. N	64281*	01.08. S	60529*	02.08. N
A 1	Hengsen	4511 / 5101	8/31	102775	- 4.5	100647	- 6.4	104860	+ 2.3	109629	- 4.2	58662*	Fr 28.08. N	56413	01.08. N	58014*	30.08. S
A 1	Hagen-Vorhalle	4510 / 5124	0/0	89367	- 6.4	90581	- 7.2	86489	- 1.3	87146	- 6.6	51593*	Fr 28.08. S	46762*	01.08. S	47489*	02.08. S
A 1	Schloss Burg	4809 / 5011		wegen langer Ausfallzeit derzeit keine Schätzung													
A 1	AK Leverkusen (O)	4908 / 5675	0/31	83126	- 2.8	83899	- 2.8	81300	+ 0.4	81703	- 6.1	49444*	Fr 28.08. N	44684*	29.08. N	46224*	02.08. S
A 1	AK Leverkusen (W)	4908 / 5035	0/31	91906	- 0.6	95948	- 0.4	85984	+ 2.4	80849	- 0.8	52501*	Fr 07.08. S	50671*	22.08. S	45059*	23.08. S
A 1	Köln-Nord	4907 / 5048	31/31	82793	- 10.4	91534	- 6.6	66686	- 17.2	62188	- 18.3	50045	Fr 14.08. S	39010	29.08. S	36829	30.08. S
A 1	Köln-Lövenich	5007 / 5032		wegen langer Ausfallzeit derzeit keine Schätzung													
A 1	Hürth	5106 / 5010	31/31	53210	- 6.8	54997	- 6.2	49325	- 7.0	49590	- 7.3	33404	Fr 14.08. S	26707	01.08. S	27851	30.08. N
A 1	Euskirchen/Bliesheim	5206 / 5060	31/31	54510	- 3.1	57158	- 1.3	49139	- 6.3	48758	- 6.1	33210	Fr 28.08. S	25594	01.08. N	29719	02.08. N
A 1	Nettersheim	5406 / 5047	31/31	23140	- 6.0	23002	- 3.9	22107	- 11.8	24753	- 10.9	15061	Fr 07.08. S	13077	01.08. N	17065	02.08. N
A 2	Oberhausen-Sterkrade	4407 / 5026	31/31	123631	- 10.1	128513	- 9.5	116143	- 9.6	110611	- 10.3	68765	Fr 28.08. O	61947	01.08. W	61898	02.08. W
A 2	Gelsenkirchen	4408 / 5122	30/30	89476	- 0.2	95469	+ 0.8	79402	- 0.4	74378	+ 0.1	52205	Fr 07.08. W	42599	01.08. O	40714	09.08. W
A 2	Gelsenkirchen-Erle	4408 / 5147	31/31	90423	- 2.7	96844	- 1.7	79454	- 2.3	74428	- 3.4	52482	Fr 07.08. W	43059	01.08. O	41456	09.08. W
A 2	Recklinghausen-Ost	4409 / 5126	26/4	83253	- 3.8	90048	- 2.6	71485	- 3.4	66481	- 4.7	52640	Fr 07.08. O	38140	08.08. O	36661	02.08. W
A 2	Waltrop-Brambauer	4410 / 5125	31/31	99332	- 3.1	108400	- 0.5	82305	- 7.4	78274	- 7.2	60210	Fr 07.08. O	43218	01.08. W	45039	02.08. W
A 2	Oelde	4114 / 5102	18/31	72929	- 5.4	73733	- 4.5	67720	- 8.4	74761	- 7.4	43976	Fr 14.08. O	35231	01.08. W	43171	30.08. W
A 2	Bielefeld	4017 / 5120	30/30	95533	- 10.2	99151	- 9.2	86311	- 11.3	89559	- 12.0	57530	Fr 14.08. O	47062	01.08. O	49698	02.08. W
A 2	Bad Oeynhausen	3719 / 5123	0/29	95328	- 11.5	94818	- 11.9	96179	- 7.9	96615	- 14.1	54974*	Fr 14.08. O	52202*	01.08. O	53776	09.08. W
A 3	Eiten	4103 / 5071	31/31	42473	- 8.3	40367	- 9.8	48571	- 4.3	45218	- 8.1	27623	Fr 07.08. S	31482	08.08. S	32944	09.08. S
A 3	Hünxe	4306 / 5001	31/31	65096	- 9.0	65585	- 9.5	66914	- 5.8	61224	- 8.6	40277	Fr 07.08. S	40044	08.08. S	40514	09.08. S
A 3	Oberhausen-Holten	4406 / 5070	0/31	129076	- 7.4	131540	- 7.1	128133	- 5.2	119666	- 9.5	73709*	Fr 07.08. S	68806*	08.08. N	69867*	02.08. S
A 3	AK OB-West (N)	4506 / 5665	29/27	134181	- 14.1	137927	- 13.8	129619	- 13.9	123009	- 14.0	80155	Mo 10.08. S	72101*	01.08. S	75129*	02.08. S
A 3	AK OB-West (Hauptfahrb.)	4506 / 5025	31/31	131146	- 10.6	135744	- 9.6	127278	- 10.2	115700	- 13.0	74497	Mo 10.08. S	67012	01.08. S	68991	02.08. S
A 3	AK OB-West (S)	4506 / 5667	31/31	131146	- 10.5	135744	- 9.6	127278	- 10.2	115700	- 13.0	74497	Mo 10.08. S	67012	01.08. S	68991	02.08. S
A 3	Breitscheid	4607 / 5002	25/0	113993	- 7.6	117882	- 7.0	108777	- 5.3	102874	- 10.3	66180*	Mo 03.08. S	59062*	01.08. S	60608*	02.08. S
A 3	AK Breitscheid (S)	4607 / 5065	31/31	105954	+ 1.6	109579	+ 3.1	100751	- 1.0	95927	- 0.5	60604	Fr 07.08. N	53137	08.08. N	53828	02.08. S
A 3	AK Hilden (N)	4707 / 5655	0/0	125038	- 1.6	130618	- 0.2	117782	+ 1.3	108861	- 8.9	73518*	Fr 07.08. S	62912*	01.08. S	63120*	02.08. S
A 3	AK Hilden (S)	4807 / 5657	0/0	122208	- 1.3	126288	+ 0.4	116195	- 4.1	111082	- 4.3	69144*	Mo 10.08. S	61864*	08.08. S	61719*	09.08. S
A 3	Opladen II	4807 / 5033	28/19	118085	- 7.2	121037	- 6.8	114269	- 7.4	109503	- 6.6	67200*	Mo 17.08. S	63271	08.08. N	61645	09.08. S
A 3	AK Leverkusen (N)	4908 / 5003	31/31	132386	- 6.1	137248	- 5.4	125773	- 7.1	118574	- 5.8	73215	Fr 07.08. S	70085	08.08. S	67895	09.08. S
A 3	AK Leverkusen (S)	4908 / 5676	31/30	169338	- 5.6	174877	- 5.3	161303	- 5.5	154111	- 4.3	94377	Fr 07.08. N	89224	22.08. S	81952	23.08. S
A 3	Leverkusen	4908 / 5004	31/0	166056		170280		160445		153930		90828	Fr 07.08. N	89960	22.08. S	81842	23.08. S
A 3	AD Heumar (N)	5008 / 5672	31/30	189306	- 2.1	194937	- 2.0	180443	- 1.9	174517	- 0.3	105831	Fr 07.08. N	95112	15.08. N	91258	02.08. N
A 3	AD Heumar (S)	5008 / 5673	31/31	97612	- 12.9	98985	- 11.4	94014	- 16.5	95445	- 15.5	58056	Fr 07.08. N	54088	08.08. N	56283	02.08. N
A 3	Siegburg	5109 / 5005		wegen langer Ausfallzeit derzeit keine Schätzung													
A 3	AK BN-Siegburg (N)	5209 / 5058	0/31	83370	- 13.9	82312	- 13.4	83722	- 16.5	87459	- 14.3	49667*	Fr 07.08. N	47593*	08.08. N	50458*	02.08. N
A 3	AK BN-Siegburg (S)	5209 / 5631	0/31	86717	- 13.4	86592	- 11.6	84476	- 18.9	89487	- 16.3	51778*	Fr 07.08. N	48326*	08.08. N	52409*	02.08. N
A 3	Bad Honnef/Linz	5309 / 5006	31/31	83649	- 13.9	82005	- 13.5	84292	- 16.5	89911	- 14.3	50339	Fr 07.08. N	48147	08.08. N	52785	02.08. N
A 4	AC-Vetschau	5102 / 5072	31/31	37372	- 17.4	37555	- 15.5	39699	- 19.5	34274	- 22.5	22363	Fr 21.08. W	21009	22.08. W	19442	02.08. O
A 4	Würselen	5102 / 5008	31/31	57704	- 11.0	60638	- 10.3	55307	- 8.2	47778	- 13.7	34160	Fr 21.08. W	38193	15.08. W	29435	16.08. W
A 4	AK Aachen (W)	5103 / 5654		wegen langer Ausfallzeit derzeit keine Schätzung													
A 4	AK Aachen (O)	5103 / 5651	12/31	77580	- 8.4	82887	- 6.6	71364	- 9.4	61507	- 12.0	47268*	Fr 14.08. O	40036*	15.08. O	34854*	16.08. O
A 4	Buir / Merzenich	5105 / 5082	31/17	75976	- 9.0	80558	- 6.9	70091	- 11.4	62615	- 13.1	45597	Fr 14.08. O	38823	01.08. O	35684	02.08. O
A 4	AK Kerpen (W)	5106 / 5622	0/31	91753	- 10.1	98731	- 8.2	83286	- 11.1	70910	- 14.2	53897*	Fr 28.08. O	43445	29.08. W	37808	30.08. W
A 4	AK Kerpen (O)	5106 / 5624	31/31	92568	- 11.7	99683	- 10.1	83325	- 13.0	71929	- 13.8	55964	Fr 21.08. W	44808	29.08. W	38957	30.08. W
A 4	Köln-Klettenberg	5007 / 5053	30/0	120038	- 7.0	131242	- 5.4	105406	- 4.1	87616	- 12.7	70162	Fr 14.08. W	56674	22.08. W	46042	02.08. W
A 4	Rheinbr. Rodenkirchen	5107 / 5049	31/31	137314	- 7.2	149002	- 6.2	121378	- 5.5	104161	- 7.9	78620	Fr 21.08. W	65322	22.08. W	55711	23.08. W
A 4	AD Heumar (W)	5008 / 5021	31/31	96955	- 8.9	103469	- 8.1	87544	- 8.0	79010	- 8.8	55983	Fr 21.08. W	47371	22.08. W	43506	23.08. W

Durchschnittlicher und maximaler Tagesverkehr - Kraftfahrzeuge (KFZ)

August 2020

Str.-Kl. u. -Nr.	Zst.-Name	TK-/ Zst.- Nr.	GT 2020/ 2019	Durchschnittlicher Tagesverkehr (DTV)								Maximaler Tagesverkehr					
				Gesamtquerschnitt								Richtungen					
				Mo-So Kfz/24h	20/19 %	Mo-Fr Kfz/24h	20/19 %	Sa Kfz/24h	20/19 %	So+Fei Kfz/24h	20/19 %	Mo-Fr Kfz/24h	Datum,R	Sa Kfz/24h	Datum,R	So+Fei Kfz/24h	Datum,R
A 4	Bensbg.Frankenforst	5008 / 5015	31/19	73546	- 2.5	78795	- 3.4	65405	+ 3.6	59639	+ 4.6	42837	Fr 28.08. O	34270	29.08. O	31712	02.08. W
A 4	Engelskirchen	5010 / 5068	31/31	49315	+ 7.0	51910	- 1.5	44684	+37.6	43045	+60.3	29046	Fr 07.08. O	22945	29.08. W	23765	02.08. W
A 4	Eckenhagen	5011 / 5034	31/31	35855	- 1.9	37464	- 2.2	32737	+ 0.5	32217	+ 1.1	21865	Fr 07.08. O	16949	08.08. O	18385	02.08. W
A 4	Wenden-Dahl	5013 / 5128	31/31	18439	- 6.4	20551	- 4.0	14962	- 6.7	13047	-12.1	10761	Fr 14.08. O	7775	29.08. W	6726	16.08. O
A 30	Ibbenbüren	3712 / 5112	0/31	52721	- 4.3	55728	- 2.7	48671	- 5.2	44143	- 7.7	30955*	Fr 28.08. W	26169	01.08. O	24310*	30.08. W
A 30	Kirchlengern	3817 / 5103	31/31	41851	- 5.7	45062	- 4.4	36567	- 3.6	33647	-10.0	26169	Fr 28.08. O	19348	01.08. O	19749	30.08. W
A 31	Gescher	4008 / 5117	30/29	38873	- 7.1	38430	- 6.2	39772	- 8.3	39832	-10.7	25675	Fr 07.08. N	21686	01.08. N	23937	02.08. S
A 33	Bielefeld-Windflöte	4017 / 5130	31/29	60767	+15.8	65932	+16.5	53708	+18.7	46133	+18.4	37206	Fr 28.08. N	28513	29.08. N	24676	30.08. S
A 33	Bielefeld-Senne	4017 / 5129	31/31	62561	+18.1	67854	+19.2	55093	+20.4	47800	+19.4	37412	Fr 28.08. N	28518	29.08. S	25590	30.08. S
A 33	Paderborn	4118 / 5111	29/31	50129	- 0.2	52295	- 0.0	46568	+ 3.5	44591	- 1.6	30413	Fr 07.08. N	26222	08.08. N	24412	02.08. N
A 40	Straelen (Niederdorf)	4603 / 5073	31/31	34692	-14.9	35070	-13.9	34273	-16.0	33522	-17.6	20548	Fr 07.08. O	20445	01.08. O	19972	02.08. O
A 40	Wankum	4603 / 5018	31/31	40849	-12.6	41819	-11.5	39576	-14.0	38049	-15.6	24190	Fr 07.08. O	22945	01.08. O	22140	02.08. O
A 40	AK Moers (W)	4505 / 5663	0/31	57290	-12.6	62380	- 8.0	51542	-16.3	41664	-28.4	35932*	Fr 07.08. O	28554*	08.08. W	23844*	02.08. O
A 40	AK Moers (O)	4505 / 5022	0/31	71031	-12.3	73941	-10.6	68764	-13.0	61075	-17.9	41111*	Fr 07.08. O	38556*	01.08. O	35889*	02.08. O
A 40	AD Essen-Ost (W)	4508 / 5680	30/0	77045		85159		68008		52003		47516	Fr 28.08. O	42685	22.08. W	27470	30.08. W
A 40	AD Essen-Ost (O)	4508 / 5681	29/0	134895		147109		119286		99204		80005	Fr 28.08. W	68151*	22.08. W	54387	30.08. W
A 40	Essen-Kray	4508 / 5037	31/31	117741	- 7.3	128727	- 5.0	102040	- 9.4	87301	-10.8	69181	Fr 28.08. W	56061	29.08. W	48544	30.08. W
A 40	Bochum	4508 / 5113	31/31	117448	- 5.7	128413	- 3.3	102190	- 8.1	86648	- 9.3	68383	Fr 28.08. W	56044	29.08. W	48812	30.08. W
A 40	Dortmund	4510 / 5343	31/31	80305	- 8.5	89065	- 6.6	67567	- 9.8	56248	- 9.6	47362	Fr 28.08. W	36940	29.08. W	32136	30.08. W
A 42	AK Kamp-Lintfort (O)	4505 / 5635	27/31	45765	- 4.6	51338	- 2.9	37432	- 5.0	30695	- 3.3	29448	Fr 28.08. O	20870	29.08. O	16138	30.08. O
A 42	DU Beeckerwerth	4506 / 5063		wegen langer Ausfallzeit derzeit keine Schätzung													
A 42	AK OB-West (O)	4506 / 5024	31/31	81681	- 4.5	92546	- 2.5	69712	- 2.7	48019	- 6.0	51220	Fr 07.08. O	37278	29.08. O	25073	02.08. O
A 42	AK OB-West (W)	4506 / 5668	31/30	92219	- 1.0	102945	+ 1.0	79431	- 0.9	59962	- 2.0	60826	Fr 28.08. W	49219	29.08. W	36426	30.08. W
A 42	GE-Hessler	4408 / 5115		wegen langer Ausfallzeit derzeit keine Schätzung													
A 42	Wanne-Eickel	4408 / 5116	31/0	79203		89291		66168		49868		47963	Fr 28.08. O	35998	29.08. O	27032	02.08. O
A 43	Albachten	4011 / 5109	0/31	66356	- 7.0	71674	- 3.5	57444	-14.4	52932	-12.8	39737*	Fr 28.08. N	30752*	29.08. N	28651*	30.08. S
A 43	Recklinghausen-West	4409 / 5132		wegen langer Ausfallzeit derzeit keine Schätzung													
A 43	Herne	4409 / 5107		wegen langer Ausfallzeit derzeit keine Schätzung													
A 43	Sprockhövel	4609 / 5108	30/0	56863	- 3.4	62428	- 2.2	48056	- 3.2	42297	- 2.1	35411	Fr 28.08. N	26471	22.08. S	23595	30.08. S
A 44	AC-Lichtenbusch	5202 / 5074	31/31	29131	-11.4	29982	- 9.0	30481	-14.0	24206	-17.0	17875	Fr 07.08. O	19081	01.08. O	16072	02.08. O
A 44	Aachen-Brand	5202 / 5077	31/31	45174	- 4.7	47629	- 2.6	43888	- 6.5	36152	- 9.4	26581	Fr 07.08. O	25176	01.08. O	22418	02.08. O
A 44	AK Aachen (S)	5203 / 5020		wegen langer Ausfallzeit derzeit keine Schätzung													
A 44	AK Aachen (N)	5103 / 5650		wegen langer Ausfallzeit derzeit keine Schätzung													
A 44	Jülich-Mersch	5004 / 5017	30/31	33671	- 6.9	36184	- 5.8	29563	- 6.6	27229	- 6.9	20719	Fr 14.08. W	16504	22.08. W	15298	23.08. W
A 44	Neersen	4705 / 5078	31/31	57110	- 6.3	65478	- 3.6	43176	- 7.6	35896	-11.2	34708	Mi 19.08. O	25025	29.08. W	20949	30.08. W
A 44	AK Neersen (N)	4705 / 5081	31/31	58243	- 5.4	66475	- 2.8	44636	- 6.7	37275	- 9.6	35086	Mi 19.08. W	26025	29.08. W	21742	30.08. W
A 44	Ilverich	4706 / 5079	31/31	68681	-18.0	77994	-16.8	51472	-16.8	46775	-16.4	42275	Fr 28.08. W	31614	29.08. W	27749	30.08. W
A 44	Ratingen-Schwarzbach	4706 / 5097	31/31	27136	-26.8	30709	-25.7	20910	-25.3	18356	-26.8	17491	Mi 19.08. W	13794	29.08. W	10444	23.08. O
A 44	Birch (Tunnel Velbert)	4608 / 5067		wegen langer Ausfallzeit derzeit keine Schätzung													
A 44	Langenberg	4608 / 5066	31/0	27824	- 7.2	31353	- 7.0	22929	+ 0.1	17895	- 2.7	16570	Fr 28.08. O	12733	29.08. O	9449	30.08. O
A 44	Unna-Süd	4412 / 5135	31/31	69443	-19.2	69351	-19.2	69296	-20.0	69978	-18.0	41467	Fr 28.08. O	38588	01.08. O	39024	02.08. W
A 44	Soest	4414 / 5110	29/31	55462	-10.5	56377	- 8.9	51981	-13.8	55100	-14.7	33927	Fr 28.08. O	27956	08.08. W	32942	02.08. W
A 44	Lichtenau-Blankenrode	4419 / 5136	31/31	54425	- 6.8	54149	- 6.1	51857	- 7.7	58153	-10.7	33565	Fr 28.08. O	30487	01.08. W	36577	02.08. W
A 45	Dortmund-Mengede-West	4410 / 5138	31/31	66550	- 0.8	73836	+ 1.5	54672	- 4.1	47826	- 1.9	41466	Fr 28.08. S	29029	01.08. S	28232	02.08. S
A 45	Dortmund-Marten	4410 / 5139	30/31	83758	- 1.3	93239	+ 1.0	69471	- 4.3	58224	- 1.6	50909	Fr 14.08. S	37104	29.08. S	34151	02.08. S
A 45	Dortmund-Eichlinghofen	4510 / 5146	31/31	55631	- 8.2	61601	- 6.3	46987	-10.3	39199	- 8.8	34403	Fr 07.08. N	24597	29.08. S	21540	02.08. S
A 45	Dortmund Süd	4511 / 5104	0/1	76651	- 7.2	83299	- 4.6	68396	-10.7	56984	-11.1	47341*	Fr 28.08. S	39630*	29.08. S	32298*	30.08. S
A 45	Schwerte-Wandhofen	4511 / 5140	31/31	88152	- 5.3	91872	- 3.7	83535	- 7.5	77143	- 8.1	49603	Fr 14.08. S	44257	01.08. N	40903	02.08. N
A 45	Lüdenscheid Nord	4711 / 5105	30/31	66454	- 7.8	68412	- 6.3	62317	- 9.8	62363	-11.4	39055	Fr 14.08. S	35190	01.08. N	34216	02.08. N
A 45	Freudenberg	5113 / 5106	23/0	60380		61762		56287		58667		36443	Fr 14.08. S	32696	01.08. N	35418	02.08. N
A 46	Dremmen	4903 / 5075	27/31	30523	+ 0.3	35227	+ 3.2	23902	- 0.8	17388	- 3.6	18587	Mi 26.08. W	12731	29.08. W	9121	30.08. W
A 46	Hochneukirch	4904 / 5041		wegen langer Ausfallzeit derzeit keine Schätzung													
A 46	Neuss-Holzheim	4805 / 5016	31/31	67936	- 6.9	74449	- 5.9	58928	- 4.5	49591	- 6.4	40765	Fr 28.08. O	32798	22.08. W	27016	23.08. W
A 46	AK Neuss Süd (O)	4806 / 5686		wegen langer Ausfallzeit derzeit keine Schätzung													

Durchschnittlicher und maximaler Tagesverkehr - Kraftfahrzeuge (KFZ)

August 2020

Str.-Kl. u. -Nr.	Zst.-Name	TK-/ Zst.- Nr.	GT 2020/ 2019	Durchschnittlicher Tagesverkehr (DTV)								Maximaler Tagesverkehr						
				Gesamtquerschnitt								Richtungen						
				Mo-So Kfz/24h	20/19 %	Mo-Fr Kfz/24h	20/19 %	Sa Kfz/24h	20/19 %	So+Fei Kfz/24h	20/19 %	Mo-Fr Kfz/24h	Datum,R	Sa Kfz/24h	Datum,R	So+Fei Kfz/24h	Datum,R	
A 46	Düsseldorf-Flehe	4806 / 5040	28/31	75834	+ 6.3	84276	+ 2.9	61848	+28.1	54361	+29.7	45127	Do 20.08. W	34755*	22.08. W	33033	16.08. O	
A 46	AK Hilden (W)	4807 / 5658	0/0	107914	+ 0.2	118272	+ 1.3	93634	+ 3.0	78689	- 0.4	63387*	Fr 28.08. W	54017*	22.08. O	44360*	23.08. O	
A 46	AK Hilden (O)	4807 / 5023	0/0	109886	- 0.3	118937	+ 0.4	96254	+ 2.4	85502	+ 0.8	62696*	Fr 28.08. W	52217*	15.08. O	48511*	23.08. O	
A 46	W-Sonnborn	4708 / 5045	31/31	89257	+ 0.6	97341	+ 2.1	77250	+ 2.0	67312	- 2.6	51638	Do 27.08. O	43875	15.08. O	38581	16.08. O	
A 46	W-Oberbarmen	4609 / 5044	31/25	71846	- 1.0	78508	+ 0.7	61712	- 1.5	54000	- 2.4	42970	Fr 28.08. O	35352	15.08. O	31355	23.08. W	
A 46	Hagen-Hohenlimburg	4611 / 5141	31/31	44396	+ 0.1	50542	+ 2.7	35758	- 1.2	27221	- 1.3	27335	Do 20.08. O	19846	29.08. O	14645	30.08. O	
A 46	Oeventrop	4614 / 5149	31/31	21995	- 4.5	23521	- 3.1	18850	- 8.2	18732	- 3.1	14062	Fr 14.08. O	9744	29.08. O	11326	02.08. W	
A 46	Freienohl	4614 / 5150	31/31	21581	+ 2.5	23136	+ 4.3	18312	- 1.3	18320	+ 2.2	13808	Fr 14.08. O	9432	22.08. O	11126	02.08. W	
A 46	Meschede	4615 / 5119	29/31	18734	+ 5.6	20250	+ 7.3	15666	+ 2.0	15432	+ 5.9	12119	Fr 14.08. O	8180	22.08. O	9563	02.08. W	
A 52	Elmpt	4702 / 5260	31/31	15849	-17.9	14357	-17.2	18302	-18.5	19660	-25.3	9334	Fr 07.08. W	11574	29.08. W	11905	30.08. W	
A 52	Schwalmtal	4703 / 5046	31/31	30408	- 9.0	30898	- 7.2	29457	- 9.6	29298	-16.5	17282	Fr 14.08. W	16606	29.08. W	16243	30.08. O	
A 52	Willich-Schiefbahn	4705 / 5085	31/31	50512	- 6.6	55832	- 5.7	42611	- 3.3	36070	- 6.7	29562	Di 04.08. O	22886	01.08. O	20996	02.08. O	
A 52	Lintorf	4607 / 5027	31/31	89288	-19.0	98107	-18.5	74785	-16.4	66749	-17.4	53184	Mi 19.08. W	44058	29.08. W	40023	30.08. W	
A 52	AK Breitscheid (W)	4607 / 5637	31/29	88047	-30.3	97469	-29.4	71880	-29.3	64639	-29.5	64386	Fr 28.08. W	49837	29.08. W	45398	30.08. W	
A 52	AK Breitscheid (O)	4607 / 5639	31/29	88204	-19.5	97043	-18.6	73809	-19.3	65476	-17.7	57147	Fr 28.08. W	46903	29.08. W	40429	30.08. W	
A 52	Essen-Bredeney	4507 / 5028		wegen langer Ausfallzeit derzeit keine Schätzung														
A 52	AD Essen Ost (S)	4508 / 5043	29/0	57850		61950		51279		47201		34825	Fr 28.08. W	28165	29.08. W	26917	30.08. W	
A 52	Gelsenkirchen-Polsum	4308 / 5142	31/31	37185	-10.8	40950	- 9.7	30824	-10.8	27735	- 8.6	27422	Fr 07.08. O	20917	01.08. W	20985	02.08. W	
A 57	Hommersum	4302 / 5050	31/31	14635	-12.0	15036	-12.3	15254	- 8.1	12332	-10.5	10194	Fr 07.08. N	11417	08.08. N	8488	09.08. S	
A 57	Rheinberg	4405 / 5019	31/31	41612	+ 8.5	44093	+10.0	38973	+ 9.4	33832	+ 5.0	26502	Fr 07.08. N	23740	08.08. N	19508	09.08. S	
A 57	AK Kamp-Lintfort (N)	4505 / 5064	28/31	59556	- 1.2	64939	+ 0.2	52478	+ 0.3	44024	- 3.4	36041	Fr 28.08. S	28183	08.08. N	25653	09.08. S	
A 57	AK Kamp-Lintfort (S)	4505 / 5636	28/31	65975	- 3.6	73330	- 2.2	54907	- 1.2	46152	- 4.3	41900	Fr 28.08. N	30839	29.08. N	24881	30.08. S	
A 57	AK Moers (N)	4505 / 5660	0/31	68336	- 7.3	76429	- 5.8	55860	- 5.0	46819	- 8.7	45312*	Fr 07.08. N	32357*	08.08. N	26616*	02.08. S	
A 57	AK Moers (S)	4505 / 5662	0/31	76306	- 6.4	83542	- 3.8	64862	- 9.5	57360	-10.9	46326*	Fr 28.08. N	38504*	22.08. N	32612*	23.08. N	
A 57	Meerbusch-Bovert	4705 / 5088	31/31	83328	- 8.3	90793	- 7.8	72105	- 6.0	63197	- 5.5	48907	Di 18.08. N	40847	29.08. N	34699	30.08. S	
A 57	Neuss-Büttgen	4805 / 5052	0/0	115859	- 4.1	125437	- 3.2	100831	- 2.4	90659	- 4.0	67778*	Fr 28.08. N	54219	29.08. S	48054	02.08. S	
A 57	Neuss-West	4806 / 5602	31/18	122536	- 3.6	135155	- 2.3	103121	- 3.0	88955	- 3.2	72815	Fr 14.08. S	55456	15.08. S	49784	02.08. S	
A 57	Neuss West (S)	4806 / 5670	31/31	123126	- 3.6	136513	- 2.1	102516	- 3.1	87509	- 3.5	73243	Fr 14.08. S	55162	15.08. S	49127	02.08. S	
A 57	AD Neuss (N)	4806 / 5030	31/31	48817	-12.1	56865	- 8.5	38056	-14.8	25780	-21.1	32075	Fr 21.08. N	28031	22.08. N	19596	23.08. N	
A 57	AD Neuss (S)	4806 / 5014	31/31	111245	- 5.9	124418	- 3.8	89056	- 7.5	78109	- 7.9	66747	Fr 28.08. N	49818	15.08. S	45709	02.08. S	
A 57	AK Neuss-Süd (N)	4806 / 5601	31/31	95791	- 5.4	106570	- 3.1	76693	- 8.1	69620	- 8.2	57855	Fr 28.08. N	43880	15.08. S	42570	02.08. S	
A 57	AK Neuss-Süd (S)	4806 / 5061	31/20	77554	- 5.4	83975	- 5.7	66808	+ 0.4	61333	- 1.3	45218	Fr 28.08. N	38029	15.08. N	35465	16.08. N	
A 59	Walsum	4406 / 5069	31/30	31616	+ 4.5	34941	+ 6.4	27395	+ 6.7	21872	+ 0.7	18386	Di 18.08. S	14285	29.08. S	11907	09.08. S	
A 59	Duisburg Süd	4606 / 5062	17/19	42985	- 9.7	50317	- 8.0	30712	- 8.8	24465	- 5.3	28008	Di 18.08. N	19219*	29.08. N	14244*	30.08. N	
A 59	Düsseldorf-Urdenbach	4807 / 5090	31/31	52738	- 3.3	60590	- 3.2	40373	+ 5.1	32129	+ 5.6	38651	Di 18.08. S	29590	29.08. S	19036	30.08. S	
A 59	Langenfeld	4907 / 5007	28/31	40578	- 7.5	45510	- 8.5	32899	+ 3.1	27543	+ 4.3	28272*	Fr 14.08. S	29502*	22.08. S	23321*	23.08. S	
A 59	AK Heumar (Flughfn.)	5008 / 5674	31/31	67140	- 0.3	69619	- 0.8	64161	+ 2.6	59709	+ 3.5	36657	Fr 14.08. S	34041	22.08. S	31167	23.08. S	
A 59	AD St. Augustin (N)	5208 / 5057	31/0	104111	+10.3	113061	+10.0	90488	+14.0	80143	+19.2	66462	Fr 28.08. N	51018	22.08. N	43462	23.08. N	
A 59	AD St. Augustin (S)	5208 / 5628	0/0	109217	- 5.6	118209	- 5.6	95492	- 2.0	85172	- 0.5	62978	Fr 28.08. N	52857*	22.08. S	44497*	23.08. S	
A 59	AD Bonn-Beuel (N)	5208 / 5056	31/31	110766	- 3.3	121003	- 2.8	93976	- 0.7	84563	- 0.9	63810	Fr 28.08. S	51540	22.08. S	44471	23.08. N	
A 59	AD Bonn-Beuel (S)	5208 / 5633	31/31	80580	- 1.4	89770	- 0.6	65567	+ 2.5	56996	+ 1.0	47542	Mi 19.08. S	36711	22.08. N	30760	23.08. N	
A 59	AK Bonn Ost (N)	5208 / 5625	0/0	61378	- 3.9	68030	- 3.9	49579	+ 2.6	45241	+ 0.1	37325*	Do 27.08. N	28257	22.08. S	24459*	23.08. N	
A 61	Schwanenhaus	4603 / 5076	31/31	30951	-15.7	32065	-14.6	29975	-17.1	27246	-16.4	21648	Fr 07.08. N	20087	08.08. N	15266	09.08. N	
A 61	MG-Wickrath	4804 / 5042	31/17	63667	-14.0	69668	-12.8	54372	-13.6	47758	-14.4	42365	Fr 14.08. N	30322	08.08. N	26360	02.08. N	
A 61	AK Kerpen (N)	5106 / 5059	0/31	57303	-17.3	61883	-15.6	49235	-19.5	46136	-19.9	37371	Fr 21.08. N	28501	01.08. N	27533	02.08. N	
A 61	AK Kerpen (S)	5106 / 5621	24/31	49741	-14.3	52482	-13.3	45268	-12.8	42701	-18.1	34557	Fr 28.08. N	25843	01.08. N	24947	02.08. N	
A 61	Miel	5307 / 5080	31/31	51485	-10.4	51093	-10.7	51760	- 7.6	52855	-12.9	30173	Fr 28.08. N	28664	08.08. N	28812	02.08. N	
A 445	Werl-West	4413 / 5137	0/31	22192	+ 1.3	24848	+ 2.4	17048	+ 2.8	16181	+ 4.3	15409*	Fr 28.08. S	9582*	01.08. S	8729*	30.08. N	
A 524	Ratingen	4607 / 5039	0/4	21085	-14.3	24736	-13.2	15254	- 9.2	11581	-10.6	13425*	Fr 28.08. W	8627*	29.08. W	6279*	30.08. W	
A 535	W-Saurenhaus	4708 / 5248	31/31	35367	- 5.4	40524	- 4.4	26986	- 0.9	22090	- 2.7	21768	Mi 19.08. N	14523	29.08. N	11550	30.08. N	
A 535	Velbert Nord	4608 / 5249	31/31	31912	+ 6.8	36480	+ 8.3	25751	+11.8	18890	+ 8.0	20048	Di 18.08. S	14216	29.08. S	9944	30.08. S	
A 544	AK Aachen (SW)	5103 / 5653		wegen langer Ausfallzeit derzeit keine Schätzung														
A 553	Bliesheim	5207 / 5029	25/31	34456	- 9.2	38490	- 7.5	28207	- 8.3	23760	-10.9	21357	Di 18.08. S	15580	22.08. S	14289	16.08. N	
A 555	Godorf	5107 / 5036	31/19	73426	- 4.4	81120	- 3.2	62470	- 2.7	52070	- 3.5	43732	Fr 21.08. S	33652	29.08. N	27182	02.08. N	

Durchschnittlicher und maximaler Tagesverkehr - Kraftfahrzeuge (KFZ)

August 2020

Str.-Kl. u. -Nr.	Zst.-Name	TK-/ Zst.- Nr.	GT 2020/ 2019	Durchschnittlicher Tagesverkehr (DTV)								Maximaler Tagesverkehr					
				Gesamtquerschnitt								Richtungen					
				Mo-So 20/19		Mo-Fr 20/19		Sa 20/19		So+Fei 20/19		Mo-Fr		Sa		So+Fei	
Kfz/24h	%	Kfz/24h	%	Kfz/24h	%	Kfz/24h	%	Kfz/24h	Datum,R	Kfz/24h	Datum,R	Kfz/24h	Datum,R				
A 560	AD St.Augustin (O)	5208 / 5629	31/0	90087	+ 5.1	99504	+ 5.7	77317	+ 9.4	63307	+ 8.4	53432	Fr 28.08. W	40374	15.08. O	32935	16.08. O
A 560	AK BN-Siegburg (W)	5209 / 5632	31/31	60997	- 0.6	67416	+ 0.7	52208	+ 1.4	42827	- 0.1	39648	Fr 14.08. O	29515	15.08. O	23331	16.08. O
A 560	AK BN-Siegburg (O)	5209 / 5630	31/31	51911	- 3.5	58268	- 1.2	43420	- 4.0	33701	- 6.2	30870	Fr 14.08. W	23082	15.08. W	17933	16.08. W
A 560	Hennef	5209 / 5051	0/0	44526	+ 0.6	48746	+ 0.6	40023	+ 9.2	31308	+ 1.8	26678*	Fr 28.08. W	22720*	22.08. W	17052*	23.08. W
A 562	AK Bonn Ost (W)	5208 / 5055	0/0	53800	-11.8	62813	-10.6	36963	- 8.4	32782	- 8.2	36971*	Do 27.08. O	20528	22.08. W	17522*	16.08. O
A 562	AK Bonn-Ost (O)	5208 / 5626	31/31	7852	- 2.1	9010	- 1.8	6098	+ 5.6	4743	+ 5.9	5543	Do 20.08. O	3948	22.08. O	3071	30.08. O
A 565	AD Bonn-Beuel (W)	5208 / 5634	31/31	92731	+ 6.8	101855	+ 9.5	77778	+ 3.1	69361	+ 3.2	54526	Fr 28.08. S	43154	22.08. S	37312	23.08. S
A 565	Meckenheim-Merl	5308 / 5013	0/31	38825	- 4.9	40381	- 5.0	36318	- 2.2	34798	- 4.4	23325*	Fr 28.08. S	20671*	22.08. S	18613	02.08. N

Durchschnittlicher und maximaler Tagesverkehr - Kraftfahrzeuge (KFZ)

August 2020

Str.-Kl. u. -Nr.	Zst.-Name	TK-/ Zst.- Nr.	GT 2020/ 2019	Durchschnittlicher Tagesverkehr (DTV)								Maximaler Tagesverkehr					
				Gesamtquerschnitt								Richtungen					
				Mo-So Kfz/24h	20/19 %	Mo-Fr Kfz/24h	20/19 %	Sa Kfz/24h	20/19 %	So+Fei Kfz/24h	20/19 %	Mo-Fr Kfz/24h	Datum,R	Sa Kfz/24h	Datum,R	So+Fei Kfz/24h	Datum,R
<i>Bundesstraßen</i>																	
B 1	AC-Vaalsequartier	5202 / 5253	31/31	12995	- 7.0	13013	- 6.4	13179	- 8.0	12737	- 8.1	7090	Di 04.08. O	7033	29.08. W	6646	23.08. O
B 1	Horn 2	4119 / 5339	0/19	12646	-15.8	14004	-12.8	10669	-16.9	8922	-26.0	7614*	Fr 14.08. W	5839*	29.08. O	4763*	02.08. O
B 7	Warburg West	4520 / 5331	25/31	14140	- 0.7	15950	+ 2.2	11810	- 1.5	8865	- 6.9	8663*	Mi 19.08. O	6312*	15.08. O	4758	30.08. W
B 7	Düsseldorf-Heerdt	4706 / 5031	0/0	72298	-22.0	80657	-22.3	61298	-14.2	48187	-17.0	47330*	Mi 19.08. O	37479*	29.08. O	29103*	30.08. O
B 8	Elten (B)	4002 / 5254	31/31	2001	-15.1	2029	-13.3	2254	-21.0	1632	-10.5	1526	Fr 21.08. O	1389	08.08. O	1264	23.08. O
B 9	Kranenburg	4102 / 5255	31/31	9799	- 7.0	10233	- 5.2	10371	- 8.7	7400	- 8.4	6381	Fr 28.08. N	6029	29.08. N	4205	23.08. N
B 9	Geldern (O)	4403 / 5251	31/31	8047	- 5.8	8880	- 2.3	6783	-10.1	5817	-14.4	4696	Di 04.08. N	3579	22.08. S	3074	02.08. N
B 9	Krefeld-Hüls	4604 / 5275	31/16	8722	- 8.9	9546	- 7.1	7766	- 9.2	6219	-11.3	5098	Fr 21.08. N	4185	29.08. S	3416	23.08. S
B 9	Dormagen	4806 / 5267	31/31	10181	- 6.7	11452	- 5.9	8583	- 1.9	6440	- 4.1	6340	Fr 21.08. S	6189	22.08. S	4500	23.08. S
B 9	Goch (S)	4302 / 5240	31/31	13088	- 7.1	14581	- 4.7	10985	- 9.0	8921	-10.5	8369	Fr 28.08. N	5959	29.08. N	4784	02.08. S
B 42	AK Bonn Ost (S)	5208 / 5627	0/0	47903	- 0.4	51547	+ 0.7	42736	+ 0.5	37768	- 0.4	27395*	Fr 28.08. S	24250*	22.08. S	20502	23.08. N
B 51	Ostbevern	3913 / 5329	24/22	9159	+ 0.4	10195	+ 3.7	7515	- 2.0	6454	- 8.8	5630*	Do 27.08. N	4358*	29.08. N	3627*	30.08. S
B 51	Telgte	4012 / 5330	31/31	17158	- 6.3	18933	- 3.4	14540	- 8.9	12322	-13.2	10334	Fr 28.08. N	7973	29.08. N	6988	30.08. S
B 51	Tondorf (S)	5506 / 5236	9/31	17101	- 7.8	17367	- 6.1	16413	-13.0	16671	-10.0	10783	Fr 07.08. N	9675	01.08. N	10784	02.08. N
B 51	Dahlem	5605 / 5235	31/31	12754	- 6.6	12655	- 4.6	12383	-13.0	13543	-10.0	8297	Fr 07.08. N	7598	01.08. N	9074	02.08. N
B 54	Altenberge 2	3910 / 5338	0/31	30876	+ 1.3	33924	+ 4.4	25785	- 5.0	23166	- 1.5	18103*	Fr 14.08. N	13177*	29.08. S	14007*	30.08. S
B 54	Drensteinfurt (N)	4111 / 5348	31/31	9095	+ 9.5	10213	+11.9	7545	+ 8.5	5949	+ 8.2	6002	Fr 28.08. N	4857	29.08. N	3677	30.08. N
B 54	Ascheberg-Herbern	4212 / 5370	31/31	2275	+ 4.3	2547	+ 7.0	1840	+ 3.1	1567	- 0.8	1539	Fr 28.08. N	1059	29.08. S	940	30.08. S
B 54	Werne-Langern	4311 / 5371	31/31	7661	- 3.2	8890	+ 0.5	5773	- 6.9	4386	-10.6	4748	Fr 28.08. S	3032	29.08. S	2331	30.08. S
B 54	Dortmund-Brechten	4410 / 5318	0/0	19601	- 4.5	22581	- 0.0	15301	-10.7	11385	-14.9	12178*	Fr 14.08. S	9242*	29.08. N	6467*	30.08. N
B 54	Kierspe-Volme	4811 / 5372	31/31	5634	- 2.5	6415	- 0.1	4578	- 4.1	3412	- 2.2	3563	Fr 28.08. N	2500	29.08. N	1888	16.08. N
B 54	Meinerzhagen	4811 / 5304	1/18	13090	- 4.5	14644	- 1.7	11275	- 5.9	8379	-10.2	7879	Fr 21.08. N	6139	08.08. N	4666	09.08. N
B 54	Olpe-Altenkleusheim	4913 / 5373	0/31	4690	- 5.1	5257	- 3.5	4000	+ 0.5	2998	-11.1	2864	Fr 07.08. N	2346	08.08. N	1833	16.08. N
B 54	Kreuztal-Buschhütten	5013 / 5374	31/31	30652	- 2.9	34829	+ 0.3	25311	- 4.5	18452	-10.0	18306	Do 20.08. S	13390	29.08. S	9714	09.08. S
B 55	Warstein Süd	4516 / 5375	31/31	7632	- 3.1	8598	- 0.3	5727	-13.4	5482	+ 1.6	4629	Fr 07.08. O	3353	08.08. W	2983	09.08. O
B 55	Grevenbrück	4814 / 5342	29/19	5214	- 7.3	5870	- 3.1	4300	-15.5	3374	-13.9	3138	Fr 14.08. W	2285	22.08. W	1900*	02.08. W
B 55	Bergneustadt	4912 / 5264	31/31	11093	+ 4.8	12350	+ 7.5	9742	+ 4.7	7161	- 0.8	6594	Fr 21.08. O	5022	08.08. O	3772	16.08. O
B 55	Derschlag	5011 / 5223	31/31	15731	+19.4	17954	+21.1	12248	+24.1	9879	+20.1	9327	Mi 19.08. O	6707	08.08. O	5361	16.08. W
B 55	Elsdorf	5005 / 5247	31/31	8455	-20.4	9346	-20.8	7204	-14.6	5966	-13.6	6203	Mi 26.08. W	4501	15.08. W	3833	02.08. W
B 56	Siegburg-Stallberg	5109 / 5220	31/31	23045	+ 0.3	25756	+ 2.7	19727	+ 0.2	14974	- 3.8	13940	Fr 14.08. W	10382	15.08. W	7816	23.08. O
B 56	Swisttal-Buschhoven	5208 / 5274	31/31	14870	+ 1.9	16990	+ 4.1	11736	+ 3.8	9099	- 1.5	9030	Do 20.08. W	6527	29.08. W	4799	16.08. W
B 57	Menzeler Heide (N)	4405 / 5229	31/31	10406	- 2.4	11008	- 0.9	9780	- 0.7	8499	- 7.3	6204	Fr 07.08. N	5801	08.08. S	5539	09.08. S
B 57	Mönchengladb.-Rheindahlen	4804 / 5273	29/31	9799	- 4.3	11169	- 1.4	7997	- 5.9	5848	- 8.7	6119	Mi 26.08. N	4271	29.08. S	3116	30.08. S
B 57	Alsdorf-Ofden	5102 / 5213	18/31	16931	-10.3	18975	- 8.5	14333	-11.3	10945	- 9.4	10124	Mo 31.08. S	7834	29.08. N	5696*	16.08. S
B 57	Aachen-Köpfchen	5202 / 5263	31/31	7179	-10.4	7588	- 8.7	7193	-11.4	5447	-12.8	4311	Fr 28.08. S	4105	29.08. S	2980	23.08. S
B 58	Dorsten (O)	4207 / 5316	0/31	13111	- 2.5	14167	- 0.2	11450	- 4.2	10336	- 7.7	8085*	Di 04.08. W	6526*	29.08. W	5564*	30.08. W
B 58	Lüdinghausen-West	4210 / 5360	30/0	11530		12738		10253		7733		6930	Fr 28.08. O	5459	22.08. W	4114	30.08. O
B 58	Ascheberg West	4210 / 5376	31/31	7534	+ 5.5	8321	+ 7.3	6428	+ 7.2	5334	+ 3.2	4599	Di 04.08. O	3431	08.08. O	3020	02.08. O
B 58	Geldern (N)	4403 / 5252	31/31	8879	+ 1.8	10029	+ 6.2	7486	- 2.8	5444	- 9.7	5310	Fr 21.08. W	3906	29.08. W	2939	02.08. W
B 58	Menzeler Heide (W)	4405 / 5230	31/31	12247	+ 9.7	13879	+12.3	9771	+14.6	7867	- 0.4	7396	Do 27.08. O	5174	22.08. O	4548	02.08. W
B 58	Straelen 2 (Bundesstr.)	4503 / 5257	26/30	4241	-12.0	4591	- 7.6	3777	-18.7	3234	-22.8	2585	Fr 28.08. W	2072	22.08. W	1773	23.08. W
B 59	Pulheim	4906 / 5214	31/31	19822	+ 5.5	22454	+ 7.4	16088	+ 5.6	12503	+ 8.3	14956	Fr 14.08. O	10651	22.08. O	8173	23.08. O
B 61	Petershagen 2	3619 / 5336	31/31	10305	- 4.5	10976	- 1.1	9351	- 8.0	8441	-14.3	6057	Fr 07.08. N	4958	08.08. N	4412	30.08. S
B 61	Barkhausen	3719 / 5368	30/31	23858	- 1.6	27125	+ 0.3	18705	- 0.8	15289	- 2.5	14765	Fr 14.08. N	10060	29.08. N	8094	30.08. N
B 61	Ostwestfalendamm	3917 / 5386	29/31	75218	+ 0.2	84816	+ 2.0	63579	+ 1.3	46541	+ 0.6	46514	Fr 28.08. N	35054	29.08. N	25513	30.08. S
B 61	Linteler See	4116 / 5377	31/31	10338	-28.5	11345	-28.5	9431	-23.3	7016	-25.3	8146	Fr 14.08. N	6080	15.08. N	4812	16.08. N
B 62	Netphen-Afholderbach	5014 / 5354	31/31	3648	- 0.7	4066	+ 2.2	2975	- 2.8	2566	- 7.7	2172	Mi 19.08. W	1633	15.08. O	1546	16.08. W
B 63	Hamm-Heesen	4212 / 5361	30/0	9672		10802		8320		6279		5791	Fr 28.08. N	4369	15.08. S	3366	30.08. N
B 63	Drensteinfurt	4212 / 5302	31/30	6436	+13.3	7296	+16.4	5254	+13.9	4010	+ 5.6	3977	Fr 28.08. N	2815	29.08. N	2256	30.08. N
B 64	Bad Driburg Süd	4220 / 5378	31/31	8913	+20.1	9692	+26.4	7964	+12.0	6589	+ 2.2	5511	Fr 28.08. O	4182	29.08. W	3830	30.08. W
B 64	Delbrück-West	4217 / 5355	31/31	9692	- 4.4	10691	- 2.4	8230	- 3.5	6956	- 9.8	5671	Fr 14.08. W	4258	22.08. W	3847	30.08. W
B 66	Bl-Hillegossen	4017 / 5337	0/0	32494	- 3.1	37193	- 0.3	26076	- 4.1	19180	- 7.1	20645*	Fr 28.08. O	14824*	29.08. W	10963*	30.08. W
B 68	Halle-Gartnisch	3916 / 5303	31/31	11205	- 4.8	12691	+ 2.1	9459	-16.0	6712	-24.0	6773	Fr 28.08. S	5082	22.08. S	3610	30.08. S
B 68	Lichtenau	4319 / 5351	31/31	8973	- 6.4	10101	- 3.1	7336	- 6.1	5872	-18.9	7671	Fr 14.08. S	3976	29.08. S	3303	30.08. N
B 70	Heek Ost	3808 / 5379	31/31	4814	+ 9.7	5389	+11.0	3940	+15.0	3272	+ 8.4	2971	Mo 31.08. S	2073	22.08. S	1741	16.08. S
B 70	Vreden-Süd	3906 / 5362	30/0	6521		7529		4628		4176		4009	Fr 28.08. N	2476	29.08. N	2185	30.08. S
B 70	Lünten	3907 / 5380	31/31	4900	-11.0	5412	- 9.7	3953	-10.7	3700	-11.8	3004	Fr 28.08. N	2169	29.08. N	1982	30.08. N
B 70	Raesfeld West	4206 / 5381	31/31	2385	- 4.3	2536	- 2.3	2232									

Durchschnittlicher und maximaler Tagesverkehr - Kraftfahrzeuge (KFZ)

August 2020

Str.-Kl. u. -Nr.	Zst.-Name	TK-/ Zst.- Nr.	GT 2020/ 2019	Durchschnittlicher Tagesverkehr (DTV)								Maximaler Tagesverkehr					
				Gesamtquerschnitt								Richtungen					
				Mo-So Kfz/24h	20/19 %	Mo-Fr Kfz/24h	20/19 %	Sa Kfz/24h	20/19 %	So+Fei Kfz/24h	20/19 %	Mo-Fr Kfz/24h	Datum,R	Sa Kfz/24h	Datum,R	So+Fei Kfz/24h	Datum,R
B 219	Greven (N)	3811 / 5350	31/31	9524	- 5.6	10649	- 3.7	7512	- 4.9	6809	- 9.4	5857	Fr 21.08. N	4137	29.08. N	3656	30.08. S
B 220	Emmerich	4103 / 5258	24/31	12124	- 8.8	13409	- 7.8	10287	- 7.2	8563	- 7.1	7667	Fr 28.08. N	5720	29.08. S	4493	23.08. S
B 221	Brüggen (N)	4703 / 5432	23/26	13715	+ 6.3	14801	+ 7.9	12650	+12.7	10218	- 2.4	8248	Fr 21.08. N	7226	29.08. S	6105	30.08. S
B 221	Arsbeck	4803 / 5276	31/31	6435	+14.1	6994	+16.6	5509	+14.2	5011	+ 7.2	3758	Mi 19.08. N	2935	29.08. S	2688	02.08. S
B 221	Heinsberg	4902 / 5259	31/31	15210	- 0.1	17655	+ 2.8	11788	+ 0.0	8362	- 5.9	9286	Do 20.08. N	6227	29.08. N	4333	23.08. S
B 224	Bottrop	4407 / 5344	31/31	38458	- 0.6	42894	+ 1.0	33543	+ 0.3	24744	+ 1.4	24179	Di 18.08. S	18173	01.08. S	14055	02.08. S
B 226	Gedern	4510 / 5272	31/31	9945	- 2.8	11200	- 0.5	7960	- 5.1	6658	- 4.1	6212	Mi 19.08. W	4330	29.08. W	3578	16.08. O
B 226	Wanne-Eickel Ost	4409 / 5364	31/31	21328	+11.9	24631	+20.2	17635	+ 1.9	11149	-17.0	13599	Fr 07.08. W	9244	29.08. W	6100	30.08. W
B 229	Delecke 2	4514 / 5334	0/31	4979	- 1.9	4760	+ 1.0	4737	-11.9	6140	- 8.0	3090*	Fr 21.08. W	2879*	22.08. W	3544*	02.08. W
B 229	Lüdenscheid-Brügge	4711 / 5321	31/31	12588	- 3.5	14493	- 1.1	10241	- 3.2	6937	- 5.7	8011	Fr 28.08. O	5629	22.08. O	3652	09.08. O
B 229	Solingen	4808 / 5203	30/31	12119	- 2.2	12978	- 1.3	11419	+ 0.9	9210	- 3.4	7072	Fr 28.08. O	7312	29.08. O	5664	30.08. O
B 230	Holzheim	4805 / 5238	31/31	9528	- 2.1	10919	+ 1.2	7323	- 5.4	5890	- 8.7	6187	Mi 05.08. W	3893	15.08. O	3141	16.08. O
B 235	Datteln	4210 / 5345	0/8	12601	+ 0.2	13734	+ 1.7	11357	+ 2.6	9089	- 3.1	7376*	Fr 28.08. S	6336*	29.08. S	5058*	30.08. S
B 236	Dortmund-Wambeldorf	4411 / 5365	29/0	67876	- 3.2	77405	- 2.3	52945	+ 2.1	42788	+ 0.4	41649	Fr 28.08. N	28701	22.08. N	22514	16.08. N
B 236	Dortmund-Berghofen	4511 / 5352	31/31	28723	- 3.6	32049	- 2.5	23657	- 0.2	19822	- 3.6	18788	Fr 28.08. N	13721	22.08. N	11326	30.08. N
B 236	Plettenberg-Ohle	4712 / 5309	31/31	5630	+ 577	6511	+ 614	4375	+ 426	3184	+ 729	3749	Mi 19.08. S	2710	29.08. S	1854	30.08. S
B 236	Altenhundem	4814 / 5383	31/31	13727	- 1.0	15696	+ 2.2	11088	- 1.4	8095	-10.1	8500	Fr 28.08. N	5896	29.08. N	4601	30.08. N
B 236	Gleidorf (O)	4815 / 5310		Daten nicht plausibel, keine Grundlage für Schätzwerte													
B 236	Schmallenberg	4815 / 5367	31/31	6492	+ 3.5	7183	+ 5.0	5506	+ 4.3	4573	+ 4.0	4356	Fr 28.08. S	3171	22.08. S	2485	16.08. N
B 236	Winterberg-Waltenberg	4817 / 5366	31/31	6610	+ 0.9	7077	+ 3.6	6057	- 1.2	5200	- 6.5	4013	Fr 14.08. S	3313	08.08. N	2803	16.08. N
B 236	Winterberg-Herrloh	4817 / 5369	31/0	7317	+42.5	7222	+48.1	7449	+37.0	7582	+22.6	4610	Mi 05.08. S	3924	22.08. N	4211	16.08. N
B 237	Ohl	4810 / 5225	31/31	3919	-10.9	4198	- 8.1	3525	-12.9	3143	-19.7	2303	Fr 14.08. W	1991	29.08. W	1823	30.08. W
B 239	Espelkamp-Gestrigen	3617 / 5356	30/0	10663		12056		8627		6852		6564	Fr 28.08. S	4642	29.08. S	3845	30.08. S
B 239	Bad Salzuflen	3918 / 5315	31/31	22476	- 4.6	24355	- 2.3	19726	- 5.4	17336	-10.6	13207	Fr 28.08. S	10439	29.08. N	9598	30.08. N
B 239	Detmold-Heidenoldendorf	4018 / 5357	31/31	13793	- 7.3	15897	- 4.2	11178	- 7.5	7573	-15.5	8908	Mi 12.08. N	6204	29.08. N	4073	16.08. N
B 239	Höxter-Fürstenau	4121 / 5358	31/31	6861	- 0.4	7643	+ 1.8	5790	+ 2.5	4647	- 7.8	4278	Mo 31.08. N	3399	08.08. N	2651	09.08. N
B 241	Bever	4322 / 5384	31/31	6689	+11.4	7347	+13.3	5676	+12.8	4934	+ 7.2	4095	Fr 07.08. O	2934	29.08. O	2782	30.08. W
B 252	Brakel	4221 / 5340	0/31	7581	-14.5	8398	- 9.9	6207	-18.4	5526	-30.7	4830*	Fr 14.08. N	3366*	29.08. N	2860*	02.08. N
B 256	Marienheide	4811 / 5224	31/31	5871	- 0.7	6529	+ 2.0	4726	- 3.1	4249	- 5.9	3471	Do 13.08. N	2559	22.08. N	2369	16.08. N
B 258	Friesenrath (W)	5303 / 5208	31/24	16059	+ 7.9	17036	+ 9.6	14798	+10.6	13215	+ 0.8	9588	Fr 07.08. O	8457	08.08. O	7285	02.08. W
B 258	Friesenrath (S)	5303 / 5250	31/24	19965	+ 9.1	21328	+11.3	18220	+10.5	15987	+ 0.9	11789	Fr 14.08. O	10192	08.08. O	8844	02.08. W
B 258	Imgenbroich	5403 / 5277	31/31	14334	+ 0.5	15444	+ 3.3	14248	- 0.4	9754	- 5.9	8652	Fr 14.08. O	7739	29.08. O	5416	02.08. W
B 258	Blankenheimer Wald	5505 / 5239	31/31	3062	- 1.1	3191	+ 2.0	2828	- 3.9	2752	-11.7	1822	Fr 14.08. W	1590	22.08. W	1665	02.08. O
B 258	Ahrhütte (O)	5606 / 5243	2/31	6991	- 6.7	6553	- 5.7	6894	-13.9	8926	- 9.4	4851*	Fr 21.08. O	3971*	08.08. W	5958*	09.08. W
B 264	Aachen-Bildchen	5202 / 5261	31/31	8875	- 2.5	9608	- 0.4	8942	- 0.8	5729	- 8.0	5346	Fr 28.08. O	4853	29.08. O	3000	30.08. O
B 264	Langerwehe	5104 / 5246	31/31	11973	+ 0.4	13380	+ 2.6	10570	+ 1.9	7466	- 3.7	7547	Mi 05.08. O	5769	08.08. O	3960	09.08. O
B 264	Düren/Kerpen	5105 / 5265	31/31	6934	- 0.8	8067	+ 2.5	5329	- 3.0	3780	- 5.8	5173	Di 18.08. W	2923	29.08. W	2181	09.08. O
B 265	Lechenich 2	5106 / 5269	31/31	11922	- 9.8	13153	- 9.4	10263	- 6.2	8409	- 5.9	7349	Fr 28.08. S	5423	22.08. N	4584	02.08. N
B 265	Wollersheim (O)	5305 / 5232	31/31	4873	+ 8.1	4820	+ 7.9	4882	+11.8	5086	+ 3.5	2898	Fr 07.08. S	2754	22.08. S	2924	02.08. N
B 266	Kesternich (S)	5304 / 5211	31/31	5047	+ 1.8	5124	+ 4.5	5125	+ 2.3	4642	-10.5	2915	Mi 19.08. W	2820	22.08. W	2993	02.08. W
B 288	Uerdingen	4605 / 5231	0/31	21959	+ 1.2	25799	+ 4.4	15161	- 2.7	12632	- 0.9	13664*	Do 27.08. W	8126*	29.08. O	6534*	02.08. O
B 475	Ladbergen Nord	3812 / 5385	31/31	9798	- 7.0	10608	- 6.1	8121	- 5.6	8076	- 8.0	5974	Fr 07.08. S	5116	15.08. S	4510	09.08. N
B 475	Sassenberg-Süd	4014 / 5363	30/0	12233		13676		10193		8209		7438	Fr 21.08. N	5499	29.08. S	4602	30.08. S
B 475	Lippetal-Lippborg	4314 / 5359	30/0	7931		8708		6648		5952		5870	Do 27.08. N	3513	29.08. S	3386	30.08. N
B 477	Gohr	4906 / 5262	31/31	6172	-12.5	6884	-12.0	5326	- 5.7	4024	-11.4	3721	Mi 19.08. N	4110	22.08. S	2975	23.08. S
B 477	Rommerskirchen	4906 / 5268	31/31	5455	+ 2.6	5969	+ 4.3	5299	+ 7.6	3449	- 3.5	3322	Di 04.08. N	2867	22.08. N	1922	02.08. N
B 478	Waldbröl	5111 / 5222	31/31	7613	- 2.2	8432	+ 1.9	6845	- 8.1	4941	-10.4	4568	Do 13.08. W	3609	22.08. O	2617	16.08. W
B 480	Brlon (N)	4517 / 5322		wegen langer Ausfallzeit derzeit keine Schätzung													
B 480	Winterberg	4717 / 5325	31/0	11308	+21.2	11612	+22.1	10725	+19.8	10614	+20.0	6720	Mi 05.08. N	5663	01.08. S	5987	02.08. N
B 480	Bad Berleburg	4916 / 5301	0/31	5707	+ 0.5	6206	+ 3.3	5079	+ 0.2	4239	- 7.8	3410*	Fr 07.08. N	2734*	08.08. N	2274*	30.08. S
B 481	St. Mauritz	3912 / 5506	21/31	11839	-10.9	12926	-11.3	10181	- 5.3	8932	- 4.8	7240	Di 11.08. N	5466*	08.08. N	5168	30.08. S
B 483	Radevormwald-Rochollsberg	4710 / 5271	30/0	7237		7728		6513		5898		4463	Fr 07.08. S	3897	08.08. S	3270	09.08. N
B 506	Kürten-Weiden	4909 / 5270	31/31	4551	- 3.3	4869	- 2.0	3964	- 4.3	3801	- 4.2	2600	Mi 05.08. W	2153	22.08. W	2216	16.08. O
B 507	Winterscheid	5110 / 5278	31/31	5945	+15.0	6550	+19.0	5009	+10.2	4338	+ 5.5	4299	Do 13.08. O	2633	08.08. O	2503	16.08. W
B 511	Gleidorf (N)	4815 / 5311		Daten nicht plausibel, keine Grundlage für Schätzwerte													
B 514	Babbenhausen	3819 / 5335	31/31	9834	+ 0.1	11093	+ 4.0	8103	- 4.4	6275	- 8.8	6871	Fr 28.08. O	4408	29.08. O	3359	30.08. W
B 514	Kalletal	3819 / 5347	31/31	2503	+ 0.2	2775	+ 3.0	1972	- 4.2	1890	- 4.0	1564	Fr 28.08. O	1056	29.08. W	1070	16.08. W
B 516	Ense-Möhnesee	4414 / 5346	31/31	9803	+49.7	9920	+45.9	9435	+68.5	9680	+51.7	6790	Fr 07.08. O	6276	08.08. O	5494	09.08. W
B 516	Brilon (W)	4517 / 5323		wegen langer Ausfallzeit derzeit keine Schätzung													
B 525	Coesfeld-Ost	4009 / 5353	30/0	8284		9385		6775		5166		5006	Fr 28.08. O	3607	29.08. O	2813	30.08. O

Herausgeber:
Auswertung:

Durchschnittlicher und maximaler Tagesverkehr - Kraftfahrzeuge (KFZ)

August 2020

Str.-Kl. u. -Nr.	Zst.-Name	TK-/ Zst.- Nr.	GT 2020/ 2019	Durchschnittlicher Tagesverkehr (DTV)								Maximaler Tagesverkehr					
				Gesamtquerschnitt								Richtungen					
				Mo-So Kfz/24h	20/19 %	Mo-Fr Kfz/24h	20/19 %	Sa Kfz/24h	20/19 %	So+Fei Kfz/24h	20/19 %	Mo-Fr Kfz/24h	Datum,R	Sa Kfz/24h	Datum,R	So+Fei Kfz/24h	Datum,R
L 11	Wollersheim (W)	5305 / 5234	31/31	2066	- 1.5	2138	+ 0.5	1998	- 1.7	1835	- 9.1	1239	Mi 19.08. W	1181	29.08. O	1067	30.08. W
L 29	Heidenend	4603 / 5438	31/31	5396	-11.3	5637	-10.7	5863	- 9.9	3919	- 9.6	3468	Fr 28.08. N	3939	29.08. N	2591	30.08. N
L 29	Willich-Viersen	4704 / 5266	31/31	12538	- 5.8	14568	- 3.9	9753	- 4.1	6798	- 3.9	7804	Fr 28.08. W	5260	22.08. W	3562	23.08. W
L 47	Sittard	5001 / 5256	23/30	4545	- 1.3	4707	- 2.1	4703	+ 1.1	3710	+ 7.3	2657	Fr 21.08. O	2564*	29.08. O	1972	23.08. O
L 77	Goch (N)	4302 / 5241	21/21	8984	- 5.1	9870	- 3.4	8456	- 4.4	5786	- 5.7	5527	Fr 28.08. N	4415*	22.08. S	3077	23.08. N
L 101	Schildgen (O)	4908 / 5427	31/31	12431	+ 4.3	13359	+ 4.7	10980	+ 6.4	9983	+ 7.4	7611	Mo 17.08. S	6306	22.08. S	5772	23.08. S
L 104	Kirchhellen (O)	4307 / 5524	31/31	1684	- 9.9	1710	-10.9	1629	- 4.9	1627	- 8.8	1039	Mi 05.08. N	897	29.08. N	889	02.08. S
L 115	Ahrhütte (N)	5606 / 5245	2/31	9166	- 6.5	8762	- 5.4	8793	-12.8	11240	- 9.5	6136*	Fr 28.08. S	5034	01.08. N	7785	02.08. N
L 136	Loope	5010 / 5204	31/31	9334	-21.6	10569	- 5.1	7742	-44.1	5738	-58.3	5697	Do 27.08. W	4050	29.08. W	3103	30.08. W
L 143	Rottbitze (N)	5309 / 5406	31/31	9973	- 2.5	11032	- 1.2	9596	+ 2.3	5907	- 3.4	6074	Fr 21.08. S	5795	22.08. N	3148	23.08. N
L 166	Kesternich (O)	5304 / 5210	31/31	3605	+19.9	3313	+23.7	4716	+25.7	3719	- 4.1	3062	Fr 07.08. W	3950	08.08. W	2575	09.08. O
L 182	Bornheim (S)	5207 / 5407	31/31	10141	-14.0	11275	-13.5	8806	- 8.6	6713	-11.6	6527	Fr 21.08. W	5033	29.08. W	3593	30.08. W
L 183	Bornheim (W)	5207 / 5408	31/31	10919	- 4.9	12138	- 2.5	10264	- 4.4	6455	- 8.8	7000	Fr 28.08. S	5698	29.08. S	3607	30.08. S
L 194	Weilerswist	5207 / 5437	31/31	4650	- 3.1	5065	- 1.1	4052	- 4.6	3508	- 5.2	2815	Mi 19.08. N	2203	29.08. N	1861	30.08. N
L 218	Heimbach	5304 / 5413	31/31	5592	+ 3.8	5366	+ 2.7	6148	+ 8.6	5988	+ 1.0	3375	Fr 07.08. O	3549	08.08. O	3646	02.08. O
L 231	Horbach/Locht	5102 / 5439	31/31	1445	-13.3	1474	-13.2	1419	-11.8	1348	-14.1	954	Mo 03.08. N	825	29.08. N	781	23.08. N
L 232	Richterich	5102 / 5411	31/31	19261	- 6.0	21794	- 2.9	16271	- 7.3	11617	-13.4	12314	Fr 14.08. S	9006	15.08. S	6167	23.08. S
L 233	Friesenrath (N)	5303 / 5209	31/24	4889	+ 9.6	5346	+13.4	4356	+ 5.7	3500	+ 0.5	2992	Fr 14.08. S	2282	08.08. N	1913	02.08. N
L 238	Stolberg	5203 / 5441	31/31	10942	- 5.3	12436	- 3.8	9331	- 2.3	6276	- 4.2	7725	Fr 28.08. N	5296	29.08. N	4106	30.08. N
L 238	Zweifall	5203 / 5410	11/31	6066	- 5.1	6371	- 4.2	5633	- 3.5	5220	- 7.8	3564	Fr 14.08. S	3020	08.08. S	2785*	30.08. N
L 247	Rottbitze (O)	5309 / 5405	31/31	12135	- 5.1	13255	- 3.6	11316	- 1.7	8247	- 9.0	7190	Fr 21.08. O	6718	22.08. W	4383	23.08. O
L 288	Schildgen (W)	4908 / 5426	31/31	9084	+ 1.0	10132	+ 2.2	7737	+ 3.4	6029	+ 3.3	5625	Fr 14.08. S	4204	22.08. S	3372	16.08. N
L 324	Erdingen	5012 / 5431	31/31	5633	- 2.0	6309	+ 1.0	4514	- 5.5	3909	- 7.6	3438	Fr 21.08. N	2492	22.08. N	2097	02.08. N
L 331	Margarethenhöhe	5309 / 5404	31/31	12087	- 0.6	13156	- 0.8	10426	+ 8.4	9256	- 0.4	7444	Do 20.08. O	7040	22.08. W	5666	23.08. W
L 357	D-Geresheim	4707 / 5416	31/31	11960	+ 2.8	13283	+ 2.4	10793	+12.5	7575	+11.2	8125	Di 18.08. O	6830	29.08. W	4597	30.08. W
L 358	Bensberg-Refrath	5008 / 5428	31/31	8560	-12.5	9781	-12.0	6200	- 7.6	5793	- 8.4	6296	Fr 28.08. O	3535	15.08. O	3937	23.08. O
L 359	Witzhelden (W)	4808 / 5418	31/31	2675	+ 2.2	2819	+ 4.3	2466	- 1.5	2281	- 0.4	2011	Di 11.08. O	1366	22.08. O	1199	30.08. W
L 372	Brüggen (O)	4703 / 5433	11/26	5154	+ 2.1	5472	+ 3.8	5127	+ 3.6	3850	- 1.8	3108	Fr 28.08. O	2693	22.08. O	2243*	02.08. O
L 418	Hahnerberg	4708 / 5440	31/31	24819	-14.5	28419	-14.6	19294	- 6.4	15224	- 5.3	17296	Mo 17.08. W	11026	22.08. W	8483	02.08. W
L 442	Essen-Werden (O)	4607 / 5420	31/31	10418	- 0.6	11330	+ 0.6	9219	+ 2.1	7787	+ 0.0	6250	Mi 19.08. W	5065	29.08. W	4153	16.08. W
L 442	Essen-Werden (N)	4607 / 5421	31/31	6527	- 0.7	6985	- 0.4	5987	+ 2.5	5140	+ 0.8	3884	Fr 14.08. S	3295	29.08. N	2770	16.08. S
L 463	Voerde	4306 / 5424	31/31	6842	- 5.0	7771	- 3.0	5537	- 4.3	4246	- 6.1	4213	Fr 21.08. O	2946	29.08. O	2331	02.08. W
L 475	Krefeld	4605 / 5434	31/31	9154	+ 3.5	10293	+ 4.9	7462	+ 3.4	6061	+ 8.6	5586	Do 27.08. N	4052	29.08. N	3205	02.08. S
L 510	Gronau-Glanerbrücke	3707 / 5341		wegen langer Ausfallzeit derzeit keine Schätzung													
L 528	Breckerfeld (N)	4710 / 5507	31/31	7413	- 0.9	8082	- 0.2	6667	+ 1.4	5352	+ 2.3	4476	Fr 07.08. N	3907	08.08. S	2930	09.08. N
L 531	Siegen	5114 / 5332	31/31	14796	-10.7	16628	- 9.1	15622	- 7.3	6275	- 6.9	9472	Fr 14.08. S	8446	29.08. S	4921	30.08. S
L 544	Langscheid (W)	4613 / 5510		wegen langer Ausfallzeit derzeit keine Schätzung													
L 551	Haltern	4209 / 5536	31/31	6154	- 0.9	6564	+ 0.9	5815	+ 0.5	4772	- 6.2	3927	Mi 05.08. S	3129	08.08. N	2634	02.08. S
L 555	Coesfeld-Nordost	4009 / 5533	29/31	6037	- 7.5	6963	- 5.1	4792	- 5.7	3391	-13.4	3716	Fr 28.08. S	2624	29.08. S	1899	02.08. S
L 560	Sandersküper	3807 / 5535	31/31	3920	- 5.3	3860	- 4.8	4425	- 4.1	3669	- 8.7	2422	Fr 07.08. N	2377	08.08. N	1976	09.08. S
L 572	Rhede	4105 / 5320	31/31	13916	- 6.1	15704	- 2.6	11788	- 9.4	8532	-13.8	8491	Fr 28.08. W	6465	29.08. W	4469	23.08. W
L 586	Stromberg	4215 / 5349	31/31	2586	+ 2.7	2848	+ 4.9	2235	- 2.2	1839	+ 6.7	1946	Fr 21.08. O	1211	29.08. W	1063	30.08. W
L 587	Greven (S)	3911 / 5306	31/31	10736	- 3.0	12327	+ 0.5	8413	- 5.0	6375	-12.4	6699	Fr 21.08. N	4429	22.08. N	3409	30.08. S
L 591	Lienen	3813 / 5513	31/31	6346	+ 3.9	6943	+ 6.0	5443	+ 2.0	4740	+ 2.1	3702	Fr 21.08. W	2888	22.08. W	2533	30.08. O
L 602	Hemden	4105 / 5534	31/31	5443	-13.2	5653	-12.6	5912	-12.7	4091	-10.5	3527	Fr 14.08. N	3179	22.08. N	2244	02.08. S
L 608	Groß Reken	4108 / 5505	31/31	8041	+ 2.1	8896	+ 4.1	7033	+ 2.9	5460	- 0.5	4908	Fr 07.08. N	3671	01.08. S	3174	02.08. S
L 608	Gelsenkirchen-Schalke	4408 / 5523	31/31	32442	- 6.1	37629	- 1.9	25294	-15.7	17802	- 8.6	19959	Fr 14.08. N	13059	29.08. N	9717	02.08. S
L 610	Recklinghausen	4309 / 5526	31/31	10124	- 0.1	11387	+ 2.6	9085	- 0.4	5860	- 4.0	6193	Fr 14.08. W	4920	29.08. O	3157	30.08. O
L 621	Kirchhellen (S)	4307 / 5525	31/31	1674	- 5.9	1645	- 8.5	1622	+ 3.5	1848	- 5.0	978	Mi 05.08. N	910	22.08. N	1002	30.08. S
L 687	Langscheid (S)	4613 / 5511		wegen langer Ausfallzeit derzeit keine Schätzung													
L 697	Attendorf	4813 / 5531	20/31	3947	- 5.6	4476	- 3.6	3126	- 3.0	2549	-10.7	2401	Fr 14.08. S	1711	29.08. N	1365*	02.08. S
L 776	Salzkotten	4317 / 5530	31/31	15291	-10.9	16322	- 9.0	13372	-13.5	12883	-14.6	9755	Fr 14.08. W	7059	29.08. O	6669	02.08. W
L 787	Sennestadt (S)	4017 / 5520		wegen langer Ausfallzeit derzeit keine Schätzung													
L 822	Lippstadt-Cappel	4315 / 5528	31/31	7525	- 3.2	8396	- 1.2	6492	- 2.1	4900	- 6.4	4511	Fr 28.08. O	3465	29.08. O	2677	30.08. W
L 937	Detmold (N)	4019 / 5517		wegen langer Ausfallzeit derzeit keine Schätzung													
L 937	Detmold (S)	4019 / 5518		wegen langer Ausfallzeit derzeit keine Schätzung													
L 938	Detmold (W)	4019 / 5519		wegen langer Ausfallzeit derzeit keine Schätzung													
L 954	Bad Driburg	4220 / 5529	31/31	7747	- 4.7	8760	- 2.7	6405	- 4.4	4836	- 5.8	4743	Fr 14.08. N	3307	15.08. S	2606	16.08. S
L 969	Werl-Westönnen	4413 / 5324	31/31	9630	- 2.2	10850	+ 0.9	8208	- 2.8	5927	- 9.8	5924	Fr 28.08. O	4359	22.08. O	3422	30.08. W

Herausgeber:
Auswertung:Landesbetrieb Straßenbau Nordrhein-Westfalen, Verkehrszentrale, Bonner Straße 70, 51379 Leverkusen
DTV-Verkehrsconsult GmbH, Pascalstraße 53, 52076 Aachen

Durchschnittlicher und maximaler Tagesverkehr - Kraftfahrzeuge (KFZ)

August 2020

Str.-Kl. u. -Nr.	Zst.-Name	TK-/ Zst.- Nr.	GT 2020/ 2019	Durchschnittlicher Tagesverkehr (DTV)								Maximaler Tagesverkehr					
				Gesamtquerschnitt								Richtungen					
				Mo-So 20/19		Mo-Fr 20/19		Sa 20/19		So+Fei 20/19		Mo-Fr		Sa		So+Fei	
Kfz/24h	%	Kfz/24h	%	Kfz/24h	%	Kfz/24h	%	Kfz/24h	Datum,R	Kfz/24h	Datum,R	Kfz/24h	Datum,R				
	<i>Kreisstraßen</i>																
K 10	Sennestadt (O)	4017 / 5521		wegen langer Ausfallzeit derzeit keine Schätzung													
K 10	Breckerfeld (O)	4710 / 5508	31/31	3096	+ 9.5	3210	+ 7.5	2934	+20.8	2782	+13.4	1995	Fr 07.08. W	1994	08.08. W	1537	16.08. W

Durchschnittlicher und maximaler Tagesverkehr - Kraftfahrzeuge (KFZ)

August 2020

Str.-Kl. u. -Nr.	Zst.-Name	TK-/ Zst.- Nr.	GT 2020/ 2019	Durchschnittlicher Tagesverkehr (DTV)						Maximaler Tagesverkehr							
				Gesamtquerschnitt						Richtungen							
				Mo-So 20/19	Mo-Fr 20/19	Sa 20/19	So+Fei 20/19	Mo-Fr	Sa	So+Fei	Datum,R	Datum,R	Datum,R				
<i>Autobahnen</i>																	
A 3	Elten	4103 / 5071	31/31	42473	- 8.3	40367	- 9.8	48571	- 4.3	45218	- 8.1	27623	Fr 07.08. S	31482	08.08. S	32944	09.08. S
A 4	AC-Vetschau	5102 / 5072	31/31	37372	-17.4	37555	-15.5	39699	-19.5	34274	-22.5	22363	Fr 21.08. W	21009	22.08. W	19442	02.08. O
A 40	Straelen (Niederdorf)	4603 / 5073	31/31	34692	-14.9	35070	-13.9	34273	-16.0	33522	-17.6	20548	Fr 07.08. O	20445	01.08. O	19972	02.08. O
A 44	AC-Lichtenbusch	5202 / 5074	31/31	29131	-11.4	29982	- 9.0	30481	-14.0	24206	-17.0	17875	Fr 07.08. O	19081	01.08. O	16072	02.08. O
A 52	Elmpt	4702 / 5260	31/31	15849	-17.9	14357	-17.2	18302	-18.5	19660	-25.3	9334	Fr 07.08. W	11574	29.08. W	11905	30.08. W
A 57	Hommersum	4302 / 5050	31/31	14635	-12.0	15036	-12.3	15254	- 8.1	12332	-10.5	10194	Fr 07.08. N	11417	08.08. N	8488	09.08. S
A 61	Schwanenhaus	4603 / 5076	31/31	30951	-15.7	32065	-14.6	29975	-17.1	27246	-16.4	21648	Fr 07.08. N	20087	08.08. N	15266	09.08. N
<i>Bundesstraßen</i>																	
B 1	AC-Vaalsequartier	5202 / 5253	31/31	12995	- 7.0	13013	- 6.4	13179	- 8.0	12737	- 8.1	7090	Di 04.08. O	7033	29.08. W	6646	23.08. O
B 8	Elten (B)	4002 / 5254	31/31	2001	-15.1	2029	-13.3	2254	-21.0	1632	-10.5	1526	Fr 21.08. O	1389	08.08. O	1264	23.08. O
B 9	Kranenburg	4102 / 5255	31/31	9799	- 7.0	10233	- 5.2	10371	- 8.7	7400	- 8.4	6381	Fr 28.08. N	6029	29.08. N	4205	23.08. N
B 57	Aachen-Köpfchen	5202 / 5263	31/31	7179	-10.4	7588	- 8.7	7193	-11.4	5447	-12.8	4311	Fr 28.08. S	4105	29.08. S	2980	23.08. S
B 58	Straelen 2 (Bundesstr.)	4503 / 5257	26/30	4241	-12.0	4591	- 7.6	3777	-18.7	3234	-22.8	2585	Fr 28.08. W	2072	22.08. W	1773	23.08. W
B 220	Emmerich	4103 / 5258	24/31	12124	- 8.8	13409	- 7.8	10287	- 7.2	8563	- 7.1	7667	Fr 28.08. N	5720	29.08. S	4493	23.08. S
B 264	Aachen-Bildchen	5202 / 5261	31/31	8875	- 2.5	9608	- 0.4	8942	- 0.8	5729	- 8.0	5346	Fr 28.08. O	4853	29.08. O	3000	30.08. O
<i>Ubrige Straßen</i>																	
L 29	Heidenend	4603 / 5438	31/31	5396	-11.3	5637	-10.7	5863	- 9.9	3919	- 9.6	3468	Fr 28.08. N	3939	29.08. N	2591	30.08. N
L 47	Sittard	5001 / 5256	23/30	4545	- 1.3	4707	- 2.1	4703	+ 1.1	3710	+ 7.3	2657	Fr 21.08. O	2564*	29.08. O	1972	23.08. O
L 231	Horbach/Locht	5102 / 5439	31/31	1445	-13.3	1474	-13.2	1419	-11.8	1348	-14.1	954	Mo 03.08. N	825	29.08. N	781	23.08. N
L 510	Gronau-Glanerbrücke	3707 / 5341		wegen langer Ausfallzeit derzeit keine Schätzung													
L 560	Sandersküper	3807 / 5535	31/31	3920	- 5.3	3860	- 4.8	4425	- 4.1	3669	- 8.7	2422	Fr 07.08. N	2377	08.08. N	1976	09.08. S
L 602	Hemden	4105 / 5534	31/31	5443	-13.2	5653	-12.6	5912	-12.7	4091	-10.5	3527	Fr 14.08. N	3179	22.08. N	2244	02.08. S

Durchschnittlicher und maximaler Tagesverkehr - Schwerverkehr (SV)

August 2020

Str.-Kl. u. -Nr.	Zst.-Name	TK-/ Zst.- Nr.	GT 2020/ 2019	Durchschnittlicher Tagesverkehr (DTV)								Maximaler Tagesverkehr						
				Gesamtquerschnitt								Richtungen						
				Mo-So Kfz/24h	20/19 %	Mo-Fr Kfz/24h	20/19 %	Sa Kfz/24h	So+Fei Kfz/24h	Anteil SV		Mo-Fr		Sa		So+Fei		
<i>Autobahnen</i>																		
A 1	Lotte	3713 / 5143	31/31	14158	- 0.7	19106	+ 2.9	5071	2465	18.6	25.2	10589	Di 11.08. S	2860	29.08. N	1372	16.08. S	
A 1	Ladbergen	3812 / 5118	0/23	10648	- 3.6	14287	+ 0.5	3851	2159	16.2	22.2	7906	Mi 19.08. N	2152	29.08. N	1242*	23.08. S	
A 1	Ascheberg	4111 / 5121	0/31	9410	- 0.8	12558	+ 2.5	3466	2137	14.1	18.9	7265*	Di 25.08. N	2399*	29.08. N	1458*	23.08. S	
A 1	Unna	4411 / 5144	0/31	14248	- 2.7	19235	+ 0.3	5225	2323	12.7	17.5	10719*	Di 18.08. N	3120*	29.08. N	1357*	23.08. S	
A 1	Hengsen	4511 / 5101	8/1	15058	- 6.7	20440	- 2.6	5255	2255	14.7	20.3	11437*	Mi 19.08. N	2870*	29.08. N	1309*	23.08. S	
A 1	Hagen-Vorhalle	4510 / 5124	0/0	11598	- 5.2	15846	- 1.6	3822	1534	13.0	17.5	8770*	Mi 26.08. S	2111*	29.08. S	845*	30.08. N	
A 1	Schloss Burg	4809 / 5011		wegen langer Ausfallzeit derzeit keine Schätzung														
A 1	AK Leverkusen (O)	4908 / 5675	0/31	8645	+ 0.6	11561	+ 6.1	3036	2004	10.4	13.8	6560*	Mi 26.08. N	1753*	29.08. N	1190*	02.08. N	
A 1	AK Leverkusen (W)	4908 / 5035	0/31	3037	- 4.7	3919	- 1.0	1475	895	3.3	4.1	2310*	Mi 19.08. N	958*	29.08. N	489*	30.08. N	
A 1	Köln-Nord	4907 / 5048	31/31	3655	+ 1.8	5100	+ 6.3	800	442	4.4	5.6	2795	Mi 12.08. S	476	08.08. N	237	30.08. N	
A 1	Köln-Lövenich	5007 / 5032		wegen langer Ausfallzeit derzeit keine Schätzung														
A 1	Hürth	5106 / 5010	31/31	5531	- 2.8	7410	+ 1.1	2057	1117	10.4	13.5	4724	Mi 26.08. S	1185	01.08. N	644	02.08. S	
A 1	Euskirchen/Bliesheim	5206 / 5060	31/31	5187	- 0.8	6990	+ 3.5	1847	956	9.5	12.2	3957	Mi 19.08. N	1079	01.08. N	692	09.08. N	
A 1	Nettersheim	5406 / 5047	31/31	3565	- 4.7	4636	- 0.8	1612	1020	15.4	20.2	2645	Do 06.08. N	974	01.08. N	798	09.08. N	
A 2	Oberhausen-Sterkrade	4407 / 5026	31/31	20305	- 2.7	27209	+ 0.5	7440	4177	16.4	21.2	15595	Di 25.08. W	4097	29.08. O	2228	30.08. W	
A 2	Gelsenkirchen	4408 / 5122	0/28	17175	- 0.0	22246	+ 2.3	8262	4789	19.2	23.3	12772*	Do 20.08. O	5139*	29.08. O	2832*	23.08. O	
A 2	Gelsenkirchen-Erle	4408 / 5147	31/31	12419	- 0.9	17013	+ 2.4	3918	1623	13.7	17.6	10036	Di 25.08. W	2207	29.08. W	949	23.08. W	
A 2	Recklinghausen-Ost	4409 / 5126	26/4	12537	- 0.6	17183	+ 2.6	3970	1587	15.1	19.1	9929	Di 25.08. W	2206	29.08. W	926	23.08. W	
A 2	Waltrop-Brambauer	4410 / 5125	31/31	17567	+ 5.0	24133	+ 8.7	5481	2073	17.7	22.3	14046	Di 25.08. W	2969	29.08. O	1217	23.08. W	
A 2	Oelde	4114 / 5102	18/31	14768	+13.6	19571	+14.1	6140	3223	20.2	26.5	11541	Do 27.08. O	3594	29.08. O	1850	30.08. W	
A 2	Bielefeld	4017 / 5120	30/30	17673	- 5.9	23660	- 2.8	6839	3360	18.5	23.9	13760	Di 18.08. W	4159	29.08. O	1941	23.08. W	
A 2	Bad Oeynhausen	3719 / 5123	0/29	19933	- 5.8	25794	- 3.8	10387	4867	20.9	27.2	16355*	Mi 26.08. O	7463*	29.08. O	3049*	23.08. O	
A 3	Elten	4103 / 5071	31/31	4681	- 4.9	6287	- 0.7	1649	966	11.0	15.6	3686	Mo 31.08. S	925	15.08. N	613	23.08. S	
A 3	Hünxe	4306 / 5001	31/31	6868	- 8.2	9280	- 4.2	2354	1253	10.6	14.1	5283	Mo 31.08. S	1216	15.08. N	846	02.08. S	
A 3	Oberhausen-Holten	4406 / 5070	0/31	20413	- 0.3	26819	+ 2.0	8658	5265	15.8	20.4	15055*	Di 25.08. S	5070*	22.08. S	3584*	23.08. S	
A 3	AK OB-West (N)	4506 / 5665	29/0	21504	- 2.2	28317	+ 0.2	8760	5633	16.0	20.5	17720	Mi 26.08. S	5738	29.08. S	4241	23.08. S	
A 3	AK OB-West (Hauptfahrb.)	4506 / 5025	31/31	17918	+ 3.6	23583	+ 6.6	7265	4779	13.7	17.4	13777	Mo 31.08. S	5097	29.08. N	3582	23.08. S	
A 3	AK OB-West (S)	4506 / 5667	31/31	17918	+ 3.6	23583	+ 6.6	7265	4779	13.7	17.4	13777	Mo 31.08. S	5097	29.08. N	3582	23.08. S	
A 3	Breitscheid	4607 / 5002	25/0	12074	+ 4.8	16206	+ 9.1	4149	2645	10.6	13.7	9284	Mo 24.08. S	2195	29.08. S	1614	30.08. S	
A 3	AK Breitscheid (S)	4607 / 5065	31/31	10797	+ 5.6	14647	+10.3	3390	2034	10.2	13.4	8576	Mo 17.08. S	1820	29.08. N	1353	23.08. S	
A 3	AK Hilden (N)	4707 / 5655	0/0	12240	+ 1.5	16383	+ 6.4	4295	2786	9.8	12.5	10128*	Mo 31.08. S	3130*	29.08. N	2240*	23.08. S	
A 3	AK Hilden (S)	4807 / 5657	0/0	11183	+ 0.5	15095	+ 5.6	3670	2267	9.2	12.0	9093*	Mo 31.08. S	2029*	29.08. S	1517*	23.08. S	
A 3	Opladen II	4807 / 5033	28/19	10312	- 0.7	14021	+ 3.9	3338	1711	8.7	11.6	8006*	Mo 17.08. S	1824	29.08. N	1039	23.08. S	
A 3	AK Leverkusen (N)	4908 / 5003	31/31	12780	- 1.6	16969	+ 2.8	5028	2936	9.7	12.4	9379	Mo 31.08. S	2670	08.08. N	1690	23.08. S	
A 3	AK Leverkusen (S)	4908 / 5676	31/30	20596	- 2.9	27431	+ 1.5	7928	4556	12.2	15.7	15045	Mi 26.08. S	4258	29.08. N	2511	30.08. S	
A 3	Leverkusen	4908 / 5004	31/0	18329		24866		6099	3105	11.0	14.6	13674	Mi 19.08. N	3489	29.08. N	1625	23.08. S	
A 3	AD Heumar (N)	5008 / 5672	31/30	21843	+ 0.8	29481	+ 5.0	7711	3898	11.5	15.1	16465	Mi 26.08. S	4256	29.08. N	2038	02.08. N	
A 3	AD Heumar (S)	5008 / 5673	31/31	11229	- 5.6	14848	- 0.9	5116	2145	11.5	15.0	8598	Mi 26.08. N	3071	29.08. N	1210	30.08. S	
A 3	Siegburg	5109 / 5005		wegen langer Ausfallzeit derzeit keine Schätzung														
A 3	AK BN-Siegburg (N)	5209 / 5058	0/31	12208	- 5.6	15828	- 1.0	6186	3026	14.6	19.2	9108*	Mi 26.08. N	3526*	29.08. N	1643*	30.08. S	
A 3	AK BN-Siegburg (S)	5209 / 5631	0/31	12810	- 7.5	16637	- 2.7	6486	3060	14.8	19.2	9636*	Mi 26.08. N	3933*	01.08. N	1765*	30.08. S	
A 3	Bad Honnef/Linz	5309 / 5006	31/31	10238	- 5.7	13612	- 1.0	4642	1660	12.2	16.6	7947	Mi 26.08. N	2633	29.08. N	966	30.08. S	
A 4	AC-Vetschau	5102 / 5072	31/31	5984	- 4.3	8191	+ 0.6	1892	806	16.0	21.8	4808	Mi 26.08. O	1022	29.08. O	558	30.08. O	
A 4	Würselen	5102 / 5008	31/31	6743	- 3.6	9224	+ 0.8	2194	870	11.7	15.2	5320	Mi 26.08. O	1182	08.08. W	542	02.08. O	
A 4	AK Aachen (W)	5103 / 5654		wegen langer Ausfallzeit derzeit keine Schätzung														
A 4	AK Aachen (O)	5103 / 5651	12/31	12157	- 0.5	16010	+ 3.7	5664	2465	15.7	19.3	9468	Mi 26.08. W	3250*	29.08. O	1513*	30.08. O	
A 4	Buir / Merzenich	5105 / 5082	31/17	11792	- 0.4	15951	+ 3.9	4573	1546	15.5	19.8	9685	Mi 26.08. W	2578	29.08. W	918	02.08. O	
A 4	AK Kerpen (W)	5106 / 5622	0/31	13368	- 2.6	18022	+ 1.8	5291	1896	14.6	18.3	10870	Mi 26.08. W	2923	29.08. W	1141*	30.08. O	
A 4	AK Kerpen (O)	5106 / 5624	31/31	12138	- 2.7	16298	+ 1.9	4973	1833	13.1	16.3	9740	Di 25.08. W	2856	29.08. W	1124	30.08. O	
A 4	Köln-Klettenberg	5007 / 5053	30/0	15739	- 1.2	21388	+ 3.1	5838	1913	13.1	16.3	12170	Mi 26.08. W	3179	29.08. W	1114	30.08. O	
A 4	Rheinbr. Rodenkirchen	5107 / 5049	31/31	19090	- 2.7	25591	+ 1.6	7745	3129	13.9	17.2	15044	Mi 26.08. W	4534	29.08. W	1760	30.08. W	
A 4	AD Heumar (W)	5008 / 5021	31/31	15027	- 3.4	20175	+ 0.9	6043	2392	15.5	19.5	11816	Mi 26.08. W	3413	29.08. W	1303	02.08. O	

Herausgeber:
Auswertung:Landesbetrieb Straßenbau Nordrhein-Westfalen, Verkehrszentrale, Bonner Straße 70, 51379 Leverkusen
DTV-Verkehrsconsult GmbH, Pascalstraße 53, 52076 Aachen

Durchschnittlicher und maximaler Tagesverkehr - Schwerverkehr (SV)

August 2020

Str.-Kl. u. -Nr.	Zst.-Name	TK-/ Zst.- Nr.	GT 2020/ 2019	Durchschnittlicher Tagesverkehr (DTV)								Maximaler Tagesverkehr					
				Gesamtquerschnitt								Richtungen					
				Mo-So Kfz/24h	20/19 %	Mo-Fr Kfz/24h	20/19 %	Sa Kfz/24h	So+Fei Kfz/24h	Anteil SV		Mo-Fr		Sa		So+Fei	
A 4	Bensbg.Frankenforst	5008 / 5015	30/19	6261	+ 2.0	8732	+ 7.5	1563	580	8.5	11.1	4942	Mi 26.08. O	860	29.08. W	339	02.08. O
A 4	Engelskirchen	5010 / 5068	31/31	6100	+ 2.9	8392	+ 7.1	1736	839	12.4	16.2	4719	Di 25.08. W	962	29.08. W	461	23.08. O
A 4	Eckenhagen	5011 / 5034	31/31	5400	+ 2.4	7433	+ 6.6	1532	731	15.1	19.8	4261	Mi 26.08. O	834	29.08. W	402	23.08. O
A 4	Wenden-Dahl	5013 / 5128	31/31	2190	- 0.3	3109	+ 4.5	351	169	11.9	15.1	1687	Di 18.08. W	220	15.08. O	110	16.08. O
A 30	Ibbenbüren	3712 / 5112	0/31	11332	- 1.1	14824	+ 3.3	5850	2148	21.5	26.6	8730*	Di 18.08. W	3162*	22.08. W	1269*	23.08. W
A 30	Kirchlengern	3817 / 5103	31/31	8009	- 5.6	10471	- 1.5	4316	1363	19.1	23.2	6545	Di 18.08. W	2290	22.08. W	866	23.08. W
A 31	Gescher	4008 / 5117	30/29	4895	+ 0.3	6639	+ 4.5	1511	952	12.6	17.3	3795	Mo 24.08. S	871	01.08. N	593	23.08. S
A 33	Bielefeld-Windflöte	4017 / 5130	31/29	6244	+ 21.7	8618	+ 27.9	1774	743	10.3	13.1	4804	Mi 26.08. S	1140	29.08. N	527	30.08. S
A 33	Bielefeld-Senne	4017 / 5129	31/31	6612	+ 22.4	9143	+ 28.3	1822	769	10.6	13.5	5248	Mi 26.08. S	1135	29.08. N	544	30.08. S
A 33	Paderborn	4118 / 5111	29/31	6989	+ 2.4	9513	+ 6.7	2284	1093	13.9	18.2	5549	Mo 31.08. S	1374	29.08. N	814	30.08. S
A 40	Straelen (Niederdorf)	4603 / 5073	31/31	10634	- 2.1	14220	+ 1.3	4316	1889	30.7	40.5	8474	Di 25.08. W	2397	29.08. O	1097	23.08. W
A 40	Wankum	4603 / 5018	31/31	11009	- 1.8	14713	+ 1.6	4442	2020	27.0	35.2	8631	Mi 26.08. O	2496	29.08. O	1183	02.08. O
A 40	AK Moers (W)	4505 / 5663	0/31	11762	- 7.1	15392	- 5.5	5143	3134	20.5	24.7	8750*	Mi 19.08. O	2786*	29.08. W	1840*	02.08. O
A 40	AK Moers (O)	4505 / 5022	0/31	9334	- 7.2	12288	- 4.0	4060	2204	13.1	16.6	6827*	Mi 26.08. W	2157*	29.08. W	1296*	02.08. O
A 40	AD Essen-Ost (W)	4508 / 5680	30/0	4154		5577		1693	641	5.4	6.5	3574	Fr 28.08. O	1086	22.08. W	369	09.08. O
A 40	AD Essen-Ost (O)	4508 / 5681	29/0	7748		10488		2865	1124	5.7	7.1	6002	Fr 28.08. O	1742*	22.08. W	640	30.08. W
A 40	Essen-Kray	4508 / 5037	31/31	8585	- 10.3	11503	- 5.7	3428	1489	7.3	8.9	6386	Di 18.08. W	1956	29.08. W	932	30.08. W
A 40	Bochum	4508 / 5113	31/31	6951	- 12.6	9563	- 7.7	2188	743	5.9	7.4	5303	Di 18.08. W	1234	29.08. W	447	30.08. W
A 40	Dortmund	4510 / 5343	31/31	3659	- 28.6	4940	- 24.8	1414	528	4.6	5.5	2940	Di 25.08. W	823	29.08. W	359	30.08. W
A 42	AK Kamp-Lintfort (O)	4505 / 5635	27/31	9576	+ 0.7	12988	+ 3.8	3323	1499	20.9	25.3	7692*	Mi 26.08. O	1837	29.08. W	801	30.08. W
A 42	DU Beeckerwerth	4506 / 5063		wegen langer Ausfallzeit derzeit keine Schätzung													
A 42	AK OB-West (O)	4506 / 5024	26/31	10989	+ 1.4	14945	+ 5.5	3775	1584	13.5	16.1	8628	Di 18.08. W	2259	22.08. W	994	23.08. W
A 42	AK OB-West (W)	4506 / 5668	30/0	15212	+ 4.2	20511	+ 7.5	5593	2576	16.5	19.9	12656	Mi 26.08. W	3804	22.08. W	1775	23.08. W
A 42	GE-Hessler	4408 / 5115		wegen langer Ausfallzeit derzeit keine Schätzung													
A 42	Wanne-Eickel	4408 / 5116	24/0	9153		12666		2645	909	11.6	14.2	7265	Di 18.08. W	1410	29.08. O	507	02.08. O
A 43	Albachten	4011 / 5109	0/31	7654	- 2.0	10341	+ 1.0	2617	1406	11.5	14.4	5875*	Di 11.08. N	1379*	29.08. N	793*	30.08. S
A 43	Recklinghausen-West	4409 / 5132		wegen langer Ausfallzeit derzeit keine Schätzung													
A 43	Herne	4409 / 5107		wegen langer Ausfallzeit derzeit keine Schätzung													
A 43	Sprockhövel	4609 / 5108	30/0	4672	+ 10.1	6496	+ 15.0	1236	450	8.2	10.4	3706	Di 25.08. S	740	15.08. S	336	09.08. S
A 44	AC-Lichtenbusch	5202 / 5074	31/31	6717	+ 1.6	8798	+ 5.6	3416	1278	23.1	29.3	5146	Di 25.08. W	1949	29.08. O	805	02.08. O
A 44	Aachen-Brand	5202 / 5077	31/31	7380	+ 1.7	9698	+ 5.7	3668	1357	16.3	20.4	5670	Di 25.08. W	2062	29.08. O	835	02.08. O
A 44	AK Aachen (S)	5203 / 5020		wegen langer Ausfallzeit derzeit keine Schätzung													
A 44	AK Aachen (N)	5103 / 5650		wegen langer Ausfallzeit derzeit keine Schätzung													
A 44	Jülich-Mersch	5004 / 5017	30/31	4954	+ 0.6	6747	+ 4.5	1689	687	14.7	18.6	3853	Di 04.08. W	1085	22.08. W	471	30.08. W
A 44	Neersen	4705 / 5078	31/27	5364	+ 3.3	7365	+ 7.2	1732	595	9.4	11.2	4248	Mi 19.08. W	1064	29.08. W	343	30.08. W
A 44	AK Neersen (N)	4705 / 5081	31/27	5298	+ 3.8	7274	+ 7.8	1709	589	9.1	10.9	4280	Mi 19.08. W	1068	29.08. W	350	30.08. W
A 44	Ilverich	4706 / 5079	31/31	5496	- 0.4	7594	+ 4.1	1542	634	8.0	9.7	4661	Di 18.08. O	1164	29.08. W	423	30.08. W
A 44	Ratingen-Schwarzbach	4706 / 5097	31/31	1664	- 5.2	2327	- 0.6	399	147	6.1	7.6	1472	Di 18.08. O	425	29.08. W	127	23.08. O
A 44	Birth (Tunnel Velbert)	4608 / 5067		wegen langer Ausfallzeit derzeit keine Schätzung													
A 44	Langenberg	4608 / 5066	31/0	1060	- 13.3	1422	- 10.6	411	188	3.8	4.5	806	Mi 26.08. W	239	29.08. W	128	23.08. W
A 44	Unna-Süd	4412 / 5135	31/31	11326	- 10.8	15219	- 8.3	4318	1982	16.3	21.9	8730	Di 25.08. W	2650	29.08. O	1485	16.08. O
A 44	Soest	4414 / 5110	29/31	10557	- 6.6	14317	- 2.5	3869	1452	19.0	25.4	8261	Di 25.08. W	2100	29.08. W	775	09.08. W
A 44	Lichtenau-Blankenrode	4419 / 5136	31/31	12764	- 3.1	17178	+ 1.0	5168	1819	23.5	31.7	9977	Mi 19.08. O	3012	29.08. W	1124	30.08. O
A 45	Dortmund-Mengede-West	4410 / 5138	31/31	8316	+ 9.2	11548	+ 13.9	2276	783	12.5	15.6	7057	Di 18.08. S	1210	29.08. N	456	30.08. S
A 45	Dortmund-Marten	4410 / 5139	30/31	7207	- 0.4	9992	+ 4.6	2002	712	8.6	10.7	5542	Di 18.08. S	1061	22.08. N	439	02.08. S
A 45	Dortmund-Eichlinghofen	4510 / 5146	31/31	5868	- 0.4	8172	+ 4.0	1551	513	10.5	13.3	4531	Di 11.08. N	890	29.08. N	338	30.08. S
A 45	Dortmund Süd	4511 / 5104	0/1	7696	+ 1.9	10707	+ 6.7	2031	715	10.0	12.9	6237*	Di 18.08. S	1170*	29.08. N	495*	30.08. S
A 45	Schwerte-Wandhofen	4511 / 5140	31/22	10900	- 7.6	15092	- 3.8	2924	1266	12.4	16.4	8688	Mi 19.08. S	1755	29.08. N	860	30.08. S
A 45	Lüdenscheid Nord	4711 / 5105	30/29	12678	- 1.3	16804	+ 2.0	4936	3092	19.1	24.6	9539	Mi 26.08. S	2967	01.08. N	1928	30.08. S
A 45	Freudenberg	5113 / 5106	23/0	10405		14347		3031	1222	17.2	23.2	8308	Mi 26.08. S	1816*	29.08. N	849*	30.08. S
A 46	Dremmen	4903 / 5075	27/30	2601	- 0.5	3591	+ 3.8	745	298	8.5	10.2	2339	Mi 26.08. W	483	15.08. W	179	23.08. W
A 46	Hochneukirch	4904 / 5041		wegen langer Ausfallzeit derzeit keine Schätzung													
A 46	Neuss-Holzheim	4805 / 5016	31/31	8687	- 5.0	11861	- 1.1	2857	1191	12.8	15.9	6552	Di 18.08. W	1782	22.08. W	721	23.08. W
A 46	AK Neuss Süd (O)	4806 / 5686		wegen langer Ausfallzeit derzeit keine Schätzung													

Herausgeber:
Auswertung:Landesbetrieb Straßenbau Nordrhein-Westfalen, Verkehrszentrale, Bonner Straße 70, 51379 Leverkusen
DTV-Verkehrsconsult GmbH, Pascalstraße 53, 52076 Aachen

Durchschnittlicher und maximaler Tagesverkehr - Schwerverkehr (SV)

August 2020

Str.-Kl. u. -Nr.	Zst.-Name	TK-/ Zst.- Nr.	GT 2020/ 2019	Durchschnittlicher Tagesverkehr (DTV)								Maximaler Tagesverkehr						
				Gesamtquerschnitt								Richtungen						
				Mo-So Kfz/24h	20/19 %	Mo-Fr Kfz/24h	20/19 %	Sa Kfz/24h	So+Fei Kfz/24h	Anteil SV		Mo-Fr		Sa		So+Fei		
A 46	Düsseldorf-Flehe	4806 / 5040	28/31	11072	+ 3.5	15238	+ 6.8	3242	1409	14.6	18.1	8528	Do 20.08. O	2012*	22.08. W	784	16.08. O	
A 46	AK Hilden (W)	4807 / 5658	0/0	12196	+ 2.9	16644	+ 6.9	3920	1788	11.3	14.1	9514*	Do 27.08. O	2303*	22.08. O	982*	23.08. O	
A 46	AK Hilden (O)	4807 / 5023	0/0	11020	+ 0.6	14899	+ 4.3	3828	1920	10.0	12.5	8387*	Do 20.08. O	2386*	22.08. O	1189*	16.08. O	
A 46	W-Sonnborn	4708 / 5045	31/30	10006	+ 0.2	13611	+ 4.1	3411	1457	11.2	14.0	7896	Do 27.08. O	2024	22.08. W	878	16.08. O	
A 46	W-Oberbarmen	4609 / 5044	31/25	9401	+ 0.5	12834	+ 4.4	3090	1294	13.1	16.3	7303	Do 27.08. O	1872	22.08. W	810	23.08. W	
A 46	Hagen-Hohenlimburg	4611 / 5141	31/31	3332	- 4.4	4691	+ 0.0	676	278	7.5	9.3	2626	Mi 05.08. O	407	15.08. O	156	09.08. W	
A 46	Oeventrop	4614 / 5149	31/31	2045	+ 4.9	2891	+ 10.3	385	152	9.3	12.3	1617	Do 20.08. O	208	22.08. W	94	16.08. O	
A 46	Freienohl	4614 / 5150	31/0	1985	+ 5.9	2803	+ 11.4	389	148	9.2	12.1	1575	Do 20.08. O	230	22.08. W	89	30.08. W	
A 46	Meschede	4615 / 5119	29/31	1744	+ 6.5	2451	+ 12.1	354	166	9.3	12.1	1404	Do 13.08. O	200	01.08. O	110	09.08. W	
A 52	Elmpt	4702 / 5260	31/31	1670	- 1.2	2270	+ 2.7	538	281	10.5	15.8	1547	Mi 19.08. W	447	29.08. W	173	23.08. O	
A 52	Schwalmtal	4703 / 5046	31/31	2431	- 0.1	3278	+ 4.3	828	473	8.0	10.6	2014	Mi 19.08. W	545	29.08. W	281	23.08. O	
A 52	Willich-Schiefbahn	4705 / 5085	31/31	3772	+ 3.9	5192	+ 7.1	1192	385	7.5	9.3	2928	Mi 26.08. O	915	15.08. O	295	16.08. O	
A 52	Lintorf	4607 / 5027	31/31	6091	- 11.2	8241	- 6.7	2050	1103	6.8	8.4	4887	Di 18.08. W	1312	29.08. W	744	30.08. W	
A 52	AK Breitscheid (W)	4607 / 5637	31/29	5927	- 23.0	8165	- 19.0	1649	806	6.7	8.4	5417	Di 18.08. O	1195	29.08. W	615	30.08. W	
A 52	AK Breitscheid (O)	4607 / 5639	31/28	4667	- 16.9	6337	- 12.9	1578	741	5.3	6.5	4032	Di 18.08. W	1128	29.08. W	555	30.08. W	
A 52	Essen-Bredeney	4507 / 5028		wegen langer Ausfallzeit derzeit keine Schätzung														
A 52	AD Essen Ost (S)	4508 / 5043	29/0	3594		4911		1172	484	6.2	7.9	2871	Di 18.08. W	668	29.08. W	321	30.08. W	
A 52	Gelsenkirchen-Polsum	4308 / 5142	31/31	4997	- 7.5	6871	- 3.3	1492	632	13.4	16.8	3951	Fr 07.08. O	914	08.08. O	374	09.08. O	
A 57	Hommersum	4302 / 5050	31/31	2655	- 2.5	3720	+ 1.6	581	255	18.1	24.7	2204	Mi 19.08. N	328	22.08. S	160	30.08. S	
A 57	Rheinberg	4405 / 5019	31/31	4236	+ 7.5	5863	+ 12.3	1111	527	10.2	13.3	3278	Mi 19.08. N	639	29.08. N	313	02.08. S	
A 57	AK Kamp-Lintfort (N)	4505 / 5064	28/31	6760	+ 1.9	9215	+ 6.2	2105	1107	11.4	14.2	5314	Mi 19.08. S	1142	29.08. N	640	02.08. S	
A 57	AK Kamp-Lintfort (S)	4505 / 5636	28/31	10860	- 0.2	14693	+ 3.3	3831	1793	16.5	20.0	8520	Do 27.08. N	2163	29.08. N	1004	30.08. S	
A 57	AK Moers (N)	4505 / 5660	0/31	11011	- 6.8	14873	- 3.4	3737	2067	16.1	19.5	8230*	Do 27.08. N	1998*	29.08. S	1290*	02.08. S	
A 57	AK Moers (S)	4505 / 5662	0/31	9691	+ 1.1	13160	+ 5.6	3314	1501	12.7	15.8	7172*	Mi 26.08. S	2118*	22.08. N	899*	30.08. S	
A 57	Meerbusch-Bovert	4705 / 5088	31/31	8872	- 2.5	12307	+ 1.9	2354	966	10.6	13.6	7037	Di 18.08. N	1443	29.08. S	592	30.08. S	
A 57	Neuss-Büttgen	4805 / 5052	0/0	11944	- 0.5	16195	+ 3.6	4016	2015	10.3	12.9	8733	Mi 26.08. S	2445	29.08. S	1344	30.08. S	
A 57	Neuss-West	4806 / 5602	31/18	12624	+ 0.1	17161	+ 4.6	4174	2023	10.3	12.7	10235	Di 18.08. N	2514	15.08. N	1190	02.08. S	
A 57	Neuss West (S)	4806 / 5670	31/31	14651	- 0.9	20009	+ 3.4	4610	2187	11.9	14.7	11174	Mi 26.08. S	2643	15.08. S	1354	02.08. S	
A 57	AD Neuss (N)	4806 / 5030	31/31	4260	- 9.2	5942	- 4.2	1134	324	8.7	10.4	3510	Fr 21.08. N	1106	22.08. N	340	23.08. N	
A 57	AD Neuss (S)	4806 / 5014	31/31	14054	- 1.9	19216	+ 2.5	4330	2097	12.6	15.4	10606	Mi 26.08. S	2487	22.08. N	1293	02.08. S	
A 57	AK Neuss-Süd (N)	4806 / 5601	31/31	11942	+ 0.2	16519	+ 5.0	3206	1454	12.5	15.5	9377	Mi 26.08. S	1938	15.08. S	1035	02.08. S	
A 57	AK Neuss-Süd (S)	4806 / 5061	31/20	9515	- 1.0	13010	+ 3.0	2915	1435	12.3	15.5	7448	Mi 26.08. S	1563	15.08. S	940	02.08. S	
A 59	Walsum	4406 / 5069	31/11	1162	+ 2.4	1534	+ 7.5	532	231	3.7	4.4	1008	Mi 19.08. N	375	08.08. N	173	09.08. N	
A 59	Duisburg Süd	4606 / 5062	17/19	2347	- 8.7	3287	- 4.0	571	177	5.5	6.5	1854	Do 20.08. N	318*	15.08. N	100*	30.08. S	
A 59	Düsseldorf-Urdenbach	4807 / 5090	31/31	3281	+ 33.6	4570	+ 41.4	814	334	6.2	7.5	3698	Di 18.08. S	522	29.08. N	208	30.08. N	
A 59	Langenfeld	4907 / 5007	28/28	2374	- 8.8	3222	- 4.3	778	410	5.9	7.1	2302	Di 18.08. S	559*	22.08. S	278*	23.08. S	
A 59	AK Heumar (Flughfn.)	5008 / 5674	31/31	5689	+ 1.8	7639	+ 6.1	2058	1130	8.5	11.0	4184	Do 27.08. N	1132	22.08. N	644	23.08. N	
A 59	AD St. Augustin (N)	5208 / 5057	31/0	6776	+ 3.4	9030	+ 7.1	2731	1354	6.5	8.0	5088	Mi 26.08. N	1595	22.08. N	771	16.08. N	
A 59	AD St. Augustin (S)	5208 / 5628	0/0	7011	+ 1.4	9420	+ 5.9	2596	1311	6.4	8.0	5899	Do 20.08. N	1366	22.08. N	682	09.08. N	
A 59	AD Bonn-Beuel (N)	5208 / 5056	30/31	7590	- 3.1	10063	+ 1.7	3112	1680	6.9	8.3	6094	Do 20.08. N	1780	01.08. S	1173	16.08. S	
A 59	AD Bonn-Beuel (S)	5208 / 5633	31/31	3432	- 1.7	4595	+ 2.5	1325	651	4.3	5.1	2526	Do 27.08. N	767	29.08. N	491	23.08. N	
A 59	AK Bonn Ost (N)	5208 / 5625	0/0	2137	- 1.1	2880	+ 2.8	813	340	3.5	4.2	1713*	Do 20.08. N	461*	29.08. N	237*	23.08. N	
A 61	Schwanenhaus	4603 / 5076	31/31	6630	- 9.0	8890	- 5.3	2549	1220	21.4	27.7	5148	Do 27.08. N	1630	29.08. N	790	30.08. S	
A 61	MG-Wickrath	4804 / 5042	31/17	8415	- 12.2	11362	- 9.1	3214	1239	13.2	16.3	6685	Do 27.08. N	1915	29.08. N	786	30.08. S	
A 61	AK Kerpen (N)	5106 / 5059	0/31	8449	- 13.0	11195	- 10.3	3626	1739	14.7	18.1	6577	Do 27.08. N	2139	29.08. N	1065*	30.08. S	
A 61	AK Kerpen (S)	5106 / 5621	24/31	9191	- 10.2	12206	- 7.6	3912	1804	18.5	23.3	7302	Di 18.08. N	2409	29.08. N	1077	30.08. S	
A 61	Miel	5307 / 5080	31/31	10318	- 6.4	13754	- 3.6	4222	1980	20.0	26.9	7894	Do 20.08. S	2530	29.08. N	1120	30.08. S	
A 445	Werl-West	4413 / 5137	0/31	4335	+ 4.9	6123	+ 9.6	890	272	19.5	24.6	4142*	Mi 26.08. S	547*	01.08. N	173*	02.08. S	
A 524	Ratingen	4607 / 5039	0/4	1616	- 12.6	2292	- 8.4	319	73	7.7	9.3	1334*	Mi 19.08. O	177*	22.08. W	43*	16.08. W	
A 535	W-Saurenhaus	4708 / 5248	31/31	2186	- 7.2	3052	- 3.4	524	209	6.2	7.5	1690	Di 18.08. S	290	15.08. S	110	02.08. N	
A 535	Velbert Nord	4608 / 5249	31/31	1247	+ 2.7	1724	+ 6.6	363	132	3.9	4.7	1026	Di 18.08. S	207	15.08. S	77	09.08. N	
A 544	AK Aachen (SW)	5103 / 5653		wegen langer Ausfallzeit derzeit keine Schätzung														
A 553	Bliesheim	5207 / 5029	25/31	3599	- 1.5	4862	+ 2.9	1295	599	10.4	12.6	2746	Do 20.08. N	733	01.08. N	461	16.08. N	
A 555	Godorf	5107 / 5036	31/19	4113	- 2.2	5601	+ 2.2	1316	659	5.6	6.9	3756	Do 20.08. S	725	29.08. N	394	23.08. N	

Durchschnittlicher und maximaler Tagesverkehr - Schwerverkehr (SV)

August 2020

Str.-Kl. u. -Nr.	Zst.-Name	TK-/ Zst.- Nr.	GT 2020/ 2019	Durchschnittlicher Tagesverkehr (DTV)								Maximaler Tagesverkehr					
				Gesamtquerschnitt								Richtungen					
				Mo-So	20/19	Mo-Fr	20/19	Sa	So+Fei	Anteil SV		Mo-Fr	Sa	So+Fei			
Kfz/24h	%	Kfz/24h	%	Kfz/24h	Kfz/24h	Mo-So	Mo-Fr	Kfz/24h	Datum,R	Kfz/24h	Datum,R	Kfz/24h	Datum,R				
A 560	AD St.Augustin (O)	5208 / 5629	31/0	5527	+24.8	7400	+29.5	2174	1014	6.1	7.4	4340	Do 20.08. O	1237	22.08. W	565	16.08. W
A 560	AK BN-Siegburg (W)	5209 / 5632	30/31	4125	+ 6.4	5534	+10.7	1584	748	6.8	8.2	3613	Do 20.08. O	883	22.08. W	455	23.08. O
A 560	AK BN-Siegburg (O)	5209 / 5630	31/31	2755	- 1.0	3790	+ 3.0	828	334	5.3	6.5	2170	Mo 31.08. W	464	15.08. W	203	02.08. W
A 560	Hennef	5209 / 5051	0/0	1917	+ 1.6	2688	+ 5.7	448	147	4.3	5.5	1465*	Do 20.08. W	243*	29.08. W	81*	23.08. O
A 562	AK Bonn Ost (W)	5208 / 5055	0/0	1389	-10.8	1872	- 6.5	518	231	2.6	3.0	1095*	Do 20.08. O	303	29.08. W	131	23.08. W
A 562	AK Bonn-Ost (O)	5208 / 5626	31/31	154	- 0.6	203	+ 4.1	67	33	2.0	2.3	163	Di 18.08. O	54	15.08. O	27	02.08. O
A 565	AD Bonn-Beuel (W)	5208 / 5634	30/31	6943	+ 1.0	9242	+ 6.2	2774	1455	7.5	9.1	5752	Do 20.08. N	1627	01.08. S	1107	16.08. S
A 565	Meckenheim-Merl	5308 / 5013	0/14	3734	- 2.2	5009	+ 1.3	1380	733	9.6	12.4	2827*	Mi 26.08. S	828	01.08. N	400*	16.08. N

Durchschnittlicher und maximaler Tagesverkehr - Schwerverkehr (SV)

August 2020

Str.-Kl. u. -Nr.	Zst.-Name	TK-/ Zst.- Nr.	GT 2020/ 2019	Durchschnittlicher Tagesverkehr (DTV)								Maximaler Tagesverkehr						
				Gesamtquerschnitt								Richtungen						
				Mo-So Kfz/24h	20/19 %	Mo-Fr Kfz/24h	20/19 %	Sa Kfz/24h	So+Fei Kfz/24h	Anteil SV		Mo-Fr Kfz/24h	Datum,R	Sa Kfz/24h	Datum,R	So+Fei Kfz/24h	Datum,R	
B 219	Greven (N)	3811 / 5350	31/31	920	-6.0	1273	-1.3	260	97	9.7	12.0	745	Mi 05.08. N	150	22.08. N	60	30.08. S	
B 220	Emmerich	4103 / 5258	24/31	1034	-10.8	1452	-6.9	239	75	8.5	10.8	851	Fr 28.08. N	149	29.08. S	54	02.08. S	
B 221	Brüggen (N)	4703 / 5432	23/26	605	+5.6	824	+10.9	207	82	4.4	5.6	533	Mi 26.08. N	137	29.08. S	55	30.08. S	
B 221	Arsbeck	4803 / 5276	31/31	306	+25.9	429	+33.6	67	30	4.8	6.1	309	Fr 28.08. N	41	22.08. N	21	09.08. S	
B 221	Heinsberg	4902 / 5259	31/31	830	+0.9	1145	+6.0	241	92	5.5	6.5	670	Mo 17.08. S	150	08.08. S	54	09.08. S	
B 224	Bottrop	4407 / 5344	31/15	1973	-4.5	2759	+0.5	510	134	5.1	6.4	1700	Di 18.08. S	272	08.08. N	93	23.08. S	
B 226	Gedern	4510 / 5272	31/31	247	-1.2	329	-0.6	105	44	2.5	2.9	232	Do 20.08. O	90	22.08. O	71	23.08. W	
B 226	Wanne-Eickel Ost	4409 / 5364	31/31	797	+19.0	1068	+27.0	298	156	3.7	4.3	614	Do 20.08. O	168	29.08. O	84	02.08. O	
B 229	Delecke 2	4514 / 5334	0/31	181	-1.1	244	+8.0	67	33	3.6	5.1	155*	Mi 19.08. W	37*	15.08. O	24*	02.08. O	
B 229	Lüdenscheid-Brügge	4711 / 5321	31/31	506	-13.5	709	-8.6	117	39	4.0	4.9	434	Di 18.08. O	74	29.08. O	26	09.08. O	
B 229	Solingen	4808 / 5203	30/31	580	-0.5	788	+3.5	193	96	4.8	6.1	477	Di 18.08. O	146	29.08. O	77	30.08. O	
B 230	Holzheim	4805 / 5238	31/31	644	+1.1	876	+6.2	220	91	6.8	8.0	514	Mo 10.08. O	129	15.08. O	54	30.08. O	
B 235	Datteln	4210 / 5345	0/8	621	+6.5	848	+11.3	215	70	4.9	6.2	483*	Do 27.08. S	127*	08.08. N	49*	02.08. S	
B 236	Dortmund-Wambeldorf	4411 / 5365	29/0	6677	+10.4	9094	+13.4	2328	878	9.8	11.7	5640	Di 25.08. N	1389	15.08. N	533	23.08. N	
B 236	Dortmund-Berghofen	4511 / 5352	31/31	1657	-20.3	2279	-17.2	534	167	5.8	7.1	1618	Mi 19.08. N	358	15.08. N	121	09.08. N	
B 236	Plettenberg-Ohle	4712 / 5309	31/31	506	+8.20	712	+8.62	101	46	9.0	10.9	459	Mi 19.08. S	66	08.08. S	28	09.08. S	
B 236	Altenhundem	4814 / 5383	31/31	553	-4.0	782	+0.8	115	29	4.0	5.0	444	Do 13.08. S	70	01.08. S	22	30.08. N	
B 236	Gleidorf (O)	4815 / 5310		Daten nicht plausibel, keine Grundlage für Schätzwerte														
B 236	Schmallenberg	4815 / 5367	0/0	344	+2.1	479	+7.9	94	25	5.3	6.7	283*	Do 13.08. S	62*	01.08. S	18	23.08. N	
B 236	Winterberg-Waltenberg	4817 / 5366	31/31	567	-11.3	792	-7.0	135	52	8.6	11.2	465	Mi 26.08. S	85	01.08. N	30	23.08. S	
B 236	Winterberg-Herrloh	4817 / 5369	0/0	329	+18.3	451	+23.9	99	47	4.5	6.2	296	Mi 05.08. N	59*	22.08. S	30	16.08. N	
B 237	Ohl	4810 / 5225	31/31	250	-29.0	343	-25.9	76	33	6.4	8.2	206	Mi 12.08. W	48	08.08. W	24	09.08. W	
B 239	Espelkamp-Gestrigen	3617 / 5356	30/0	825		1165		156	64	7.7	9.7	717	Do 20.08. N	97	15.08. S	43	02.08. S	
B 239	Bad Salzuflen	3918 / 5315	31/31	1585	-5.4	2202	-1.3	413	163	7.1	9.0	1197	Mi 26.08. N	230	15.08. S	114	09.08. S	
B 239	Detmold-Heidenoldendorf	4018 / 5357	0/31	618	-7.1	868	-3.0	143	44	4.5	5.5	532	Mi 12.08. N	95*	15.08. S	36*	09.08. S	
B 239	Höxter-Fürstenau	4121 / 5358	31/31	499	-13.7	701	-10.4	102	49	7.3	9.2	422	Do 27.08. N	66	01.08. N	39	09.08. N	
B 241	Bever	4322 / 5384	31/31	505	-7.8	707	-3.7	104	62	7.5	9.6	460	Di 25.08. W	60	01.08. O	42	02.08. W	
B 252	Brakel	4221 / 5340	0/31	920	-10.9	1266	-6.4	235	154	12.1	15.1	749*	Mi 12.08. N	157*	29.08. N	128*	09.08. S	
B 256	Marlenheide	4811 / 5224	31/31	360	-3.7	489	+1.0	119	59	6.1	7.5	303	Do 27.08. S	66	08.08. S	38	02.08. N	
B 258	Friesenrath (W)	5303 / 5208	31/24	828	+0.9	1063	+5.0	418	252	5.2	6.2	600	Do 13.08. O	240	08.08. O	152	02.08. W	
B 258	Friesenrath (S)	5303 / 5250	31/24	892	-0.3	1152	+2.9	432	260	4.5	5.4	654	Do 13.08. W	241	08.08. W	162	09.08. W	
B 258	Imgenbroich	5403 / 5277	31/31	393	+4.5	510	+10.2	186	111	2.7	3.3	346	Mo 31.08. W	108	08.08. W	59	09.08. W	
B 258	Blankenheimer Wald	5505 / 5239	31/31	269	+4.3	345	+8.5	138	77	8.8	10.8	200	Fr 14.08. W	87	22.08. O	47	16.08. W	
B 258	Ahrhütte (O)	5606 / 5243	0/31	703	-2.2	958	+1.7	181	151	10.1	14.6	651*	Mi 19.08. W	123*	01.08. W	130*	09.08. W	
B 264	Aachen-Bildchen	5202 / 5261	31/31	140	+4.5	170	+7.6	102	53	1.6	1.8	114	Mo 31.08. O	74	22.08. O	36	23.08. O	
B 264	Langerwehe	5104 / 5246	31/31	484	-6.7	677	-2.0	130	31	4.0	5.1	411	Do 27.08. O	83	29.08. W	24	23.08. W	
B 264	Düren/Kerpen	5105 / 5265	31/31	663	+6.1	936	+11.4	156	22	9.6	11.6	589	Di 18.08. O	110	29.08. O	17	09.08. O	
B 265	Lechenich 2	5106 / 5269	31/31	735	-23.4	1029	-20.0	188	46	6.2	7.8	657	Di 25.08. S	118	29.08. S	26	30.08. N	
B 265	Wollersheim (O)	5305 / 5232	31/31	174	-3.9	230	+0.9	82	28	3.6	4.8	147	Di 25.08. S	50	15.08. S	29	02.08. N	
B 266	Kesternich (S)	5304 / 5211	31/31	253	-0.4	341	+4.0	87	48	5.0	6.7	221	Di 18.08. W	50	15.08. O	35	02.08. W	
B 288	Uerdingen	4605 / 5231	0/30	2450	-6.5	3432	-3.1	562	215	11.2	13.3	2051*	Mo 24.08. W	301*	22.08. W	161*	09.08. W	
B 475	Ladbergen Nord	3812 / 5385	31/31	1104	-6.2	1523	-2.4	313	133	11.3	14.4	842	Mi 05.08. S	176	15.08. S	81	02.08. S	
B 475	Sassenberg-Süd	4014 / 5363	30/0	848		1175		254	69	6.9	8.6	693	Mi 26.08. S	165	01.08. N	42	30.08. N	
B 475	Lippetal-Lippborg	4314 / 5359	30/0	760		1056		203	77	9.6	12.1	1076	Do 27.08. N	123	01.08. N	49	30.08. N	
B 477	Gohr	4906 / 5262	31/31	282	-15.3	382	-10.7	101	43	4.6	5.5	226	Di 11.08. S	70	22.08. S	33	09.08. N	
B 477	Rommerskirchen	4906 / 5268	31/31	321	+14.6	440	+18.3	111	31	5.9	7.4	332	Mi 26.08. N	77	15.08. S	25	09.08. N	
B 478	Waldbröl	5111 / 5222	31/31	259	-2.3	345	+3.0	115	41	3.4	4.1	207	Mo 31.08. W	68	15.08. W	25	23.08. W	
B 480	Brilon (N)	4517 / 5322		wegen langer Ausfallzeit derzeit keine Schätzung														
B 480	Winterberg	4717 / 5325	31/0	865	+11.8	1188	+17.5	257	119	7.6	10.2	709	Mi 05.08. N	162	01.08. N	71	23.08. S	
B 480	Bad Berleburg	4916 / 5301	0/31	306	-4.1	412	-0.7	113	55	5.4	6.6	238*	Do 27.08. N	67*	01.08. N	38*	16.08. N	
B 481	St. Mauritz	3912 / 5506	7/31	807	-1.3	1056	+1.8	331	239	6.8	8.2	603*	Mi 05.08. N	201*	01.08. S	154*	09.08. N	
B 483	Radevormwald-Rochollsberg	4710 / 5271	30/0	486		685		85	49	6.7	8.9	385	Do 20.08. S	58	08.08. N	35	09.08. N	
B 506	Kürten-Weiden	4909 / 5270	31/31	160	-13.5	222	-8.3	46	15	3.5	4.6	146	Di 11.08. W	28	08.08. O	9	16.08. O	
B 507	Winterscheid	5110 / 5278	31/31	198	+25.3	271	+32.8	64	23	3.3	4.1	182	Do 13.08. O	37	08.08. W	15	30.08. O	
B 511	Gleidorf (N)	4815 / 5311		Daten nicht plausibel, keine Grundlage für Schätzwerte														
B 514	Babbenhausen	3819 / 5335	31/31	436	-22.0	611	-17.7	100	35	4.4	5.5	358	Mi 19.08. W	57	29.08. W	30	23.08. W	
B 514	Kalletal	3819 / 5347	31/31	318	+1.6	449	+7.2	66	18	12.7	16.2	262	Fr 14.08. O	42	01.08. W	13	30.08. O	
B 516	Ense-Möhneseer	4414 / 5346	31/31	308	+6.6	420	+9.9	96	49	3.1	4.2	286	Do 27.08. W	75	01.08. W	41	09.08. O	
B 516	Brilon (W)	4517 / 5323		wegen langer Ausfallzeit derzeit keine Schätzung														
B 525	Coesfeld-Ost	4009 / 5353	30/0	669		917		218	80	8.1	9.8	502	Mo 31.08. O	120	15.08. W	52	09.08. O	

Herausgeber:
Auswertung:Landesbetrieb Straßenbau Nordrhein-Westfalen, Verkehrszentrale, Bonner Straße 70, 51379 Leverkusen
DTV-Verkehrsconsult GmbH, Pascalstraße 53, 52076 Aachen

Durchschnittlicher und maximaler Tagesverkehr - Schwerverkehr (SV)

August 2020

Str.-Kl. u. -Nr.	Zst.-Name	TK-/ Zst.- Nr.	GT 2020/ 2019	Durchschnittlicher Tagesverkehr (DTV)						Maximaler Tagesverkehr							
				Gesamtquerschnitt						Richtungen							
				Mo-So Kfz/24h	20/19 %	Mo-Fr Kfz/24h	20/19 %	Sa Kfz/24h	So+Fei Kfz/24h	Anteil SV		Mo-Fr		Sa		So+Fei	
L 11	Wollersheim (W)	5305 / 5234	31/31	77	-7.2	103	-2.8	32	13	3.7	4.8	73	Mi 19.08. O	24	01.08. W	12	02.08. W
L 29	Heidenend	4603 / 5438	31/31	213	-17.1	296	-11.4	62	16	3.9	5.3	186	Mi 26.08. N	55	29.08. N	18	30.08. N
L 29	Willich-Viersen	4704 / 5266	31/31	571	-10.5	783	-6.8	192	60	4.6	5.4	439	Do 13.08. W	106	01.08. W	35	30.08. O
L 47	Sittard	5001 / 5256	23/30	29	-17.1	39	-9.3	13	5	0.6	0.8	30	Mi 19.08. O	8	15.08. O	6	09.08. W
L 77	Goch (N)	4302 / 5241	21/21	401	-7.6	547	-3.0	133	56	4.5	5.5	346	Mo 31.08. N	83*	29.08. S	35	23.08. N
L 101	Schildgen (O)	4908 / 5427	31/31	336	-15.4	451	-10.3	136	56	2.7	3.4	274	Do 13.08. N	91	01.08. N	36	02.08. N
L 104	Kirchhellen (O)	4307 / 5524	31/31	120	+31.9	171	+39.0	23	7	1.1	10.0	170	Mo 03.08. N	20	29.08. S	5	09.08. S
L 115	Ahrhütte (N)	5606 / 5245	2/31	826	-2.9	1138	+1.4	204	138	9.0	13.0	704*	Mi 19.08. N	126	01.08. N	110*	09.08. N
L 136	Loope	5010 / 5204	31/28	383	-25.3	507	-9.3	161	86	4.1	4.8	302	Mi 12.08. O	87	22.08. O	53	16.08. O
L 143	Rottbitze (N)	5309 / 5406	31/31	279	+3.0	379	+6.8	93	40	2.8	3.4	238	Di 18.08. N	59	22.08. N	31	23.08. N
L 166	Kesternich (O)	5304 / 5210	31/31	61	+24.5	71	+26.8	53	28	1.7	2.1	53	Fr 07.08. O	47	15.08. O	23	02.08. O
L 182	Bornheim (S)	5207 / 5407	31/31	556	-15.6	767	-11.8	174	50	5.5	6.8	488	Fr 28.08. W	95	15.08. W	32	02.08. O
L 183	Bornheim (W)	5207 / 5408	25/31	296	+4.2	400	+10.2	138	15	2.7	3.3	245	Di 18.08. N	79	22.08. N	13	02.08. N
L 194	Weilerswist	5207 / 5437	31/31	85	-2.3	108	+1.9	52	22	1.8	2.1	69	Mi 19.08. N	31	22.08. S	15	16.08. N
L 218	Heimbach	5304 / 5413	31/31	85	+9.0	106	+12.8	47	33	1.5	2.0	78	Mi 12.08. O	33	08.08. O	30	23.08. O
L 231	Horbach/Locht	5102 / 5439	31/31	79	-4.8	91	-4.2	72	38	5.5	6.2	58	Fr 07.08. N	45	29.08. N	24	02.08. N
L 232	Richterich	5102 / 5411	31/31	390	-9.3	520	-6.0	170	66	2.0	2.4	394	Do 13.08. S	176	15.08. S	58	09.08. S
L 233	Friesenrath (N)	5303 / 5209	31/24	287	+1.1	348	+4.5	186	132	5.9	6.5	214	Di 18.08. N	119	08.08. N	80	16.08. N
L 238	Stolberg	5203 / 5441	31/31	465	-9.0	647	-6.1	129	36	4.2	5.2	423	Mi 26.08. N	105	29.08. N	30	30.08. N
L 238	Zweifall	5203 / 5410	11/31	169	-18.8	223	-15.8	69	41	2.8	3.5	143	Mi 26.08. S	41	01.08. S	24	02.08. N
L 247	Rottbitze (O)	5309 / 5405	31/31	564	+2.7	777	+6.0	168	65	4.6	5.9	460	Mi 26.08. W	120	22.08. W	41	23.08. W
L 288	Schildgen (W)	4908 / 5426	31/31	218	-13.8	288	-9.1	101	37	2.4	2.8	170	Mo 31.08. N	58	15.08. N	20	02.08. N
L 324	Erdingen	5012 / 5431	31/31	392	+6.5	552	+11.3	88	28	7.0	8.7	325	Mo 31.08. S	58	22.08. N	18	30.08. N
L 331	Margarethenhöhe	5309 / 5404	31/31	230	+3.6	292	+7.0	114	84	1.9	2.2	205	Fr 28.08. O	80	22.08. W	135	23.08. W
L 357	D-Geresheim	4707 / 5416	30/31	178	-10.6	239	-7.4	62	34	1.5	1.8	155	Mi 12.08. W	39	01.08. W	27	30.08. W
L 358	Bensberg-Refrath	5008 / 5428	27/31	246	-14.6	342	-11.6	63	24	2.9	3.5	288	Fr 28.08. O	42	01.08. O	21	23.08. O
L 359	Witzhelden (W)	4808 / 5418	31/31	66	+6.5	86	+17.8	33	17	2.5	3.1	54	Mi 26.08. O	21	22.08. W	10	16.08. O
L 372	Brüggen (O)	4703 / 5433	11/26	105	+7.1	144	+13.4	40	11	2.0	2.6	94*	Mi 19.08. O	27	29.08. O	12	23.08. O
L 418	Hahnerberg	4708 / 5440	31/31	1204	-15.7	1698	-12.3	253	77	4.9	6.0	1049	Mo 17.08. O	148	15.08. W	51	23.08. O
L 442	Essen-Werden (O)	4607 / 5420	31/31	218	+9.5	270	+10.7	138	79	2.1	2.4	177	Di 18.08. O	99	15.08. O	54	30.08. O
L 442	Essen-Werden (N)	4607 / 5421	31/31	46	+7.0	57	+7.5	27	19	0.7	0.8	44	Di 18.08. S	21	15.08. S	21	16.08. N
L 463	Voerde	4306 / 5424	31/31	593	+3.7	823	+8.3	176	45	8.7	10.6	475	Do 06.08. W	131	29.08. W	31	16.08. W
L 475	Krefeld	4605 / 5434	31/31	171	+0.0	225	+4.2	74	42	1.9	2.2	140	Fr 21.08. N	42	01.08. N	25	23.08. S
L 510	Gronau-Glanerbrücke	3707 / 5341		wegen langer Ausfallzeit derzeit keine Schätzung													
L 528	Breckerfeld (N)	4710 / 5507	31/31	329	-27.1	457	-24.5	88	33	4.4	5.7	262	Do 27.08. S	58	08.08. S	25	09.08. N
L 531	Siegen	5114 / 5332	31/31	678	-14.6	898	-11.4	296	137	4.6	5.4	538	Mi 26.08. S	166	15.08. S	85	30.08. S
L 544	Langscheid (W)	4613 / 5510		wegen langer Ausfallzeit derzeit keine Schätzung													
L 551	Haltern	4209 / 5536	31/31	190	-7.3	260	-4.4	65	24	3.1	4.0	147	Do 27.08. N	42	01.08. S	21	16.08. S
L 555	Coesfeld-Nordost	4009 / 5533	29/31	336	-15.8	455	-12.3	126	50	5.6	6.5	287	Mi 12.08. S	92	01.08. S	33	02.08. S
L 560	Sandersküper	3807 / 5535	31/31	87	-14.7	118	-9.2	40	8	2.2	3.1	86	Di 25.08. S	40	01.08. S	7	09.08. S
L 572	Rhede	4105 / 5320	31/31	516	-5.5	699	-1.0	187	77	3.7	4.5	382	Do 20.08. O	108	15.08. O	51	23.08. O
L 586	Stromberg	4215 / 5349	31/31	143	+3.6	195	+7.7	52	18	5.5	6.8	291	Mo 31.08. W	34	22.08. W	17	02.08. O
L 587	Greven (S)	3911 / 5306	31/31	304	+0.3	408	+6.3	136	37	2.8	3.3	252	Di 04.08. S	81	15.08. N	27	09.08. S
L 591	Lienen	3813 / 5513	31/31	310	+6.2	425	+11.0	100	38	4.9	6.1	251	Do 13.08. W	74	01.08. O	39	02.08. W
L 602	Hemden	4105 / 5534	31/31	425	-5.1	579	-1.4	141	61	7.8	10.2	437	Mo 31.08. S	87	01.08. N	53	16.08. S
L 608	Groß Reken	4108 / 5505	31/31	486	+10.5	665	+15.7	165	55	6.0	7.5	406	Di 04.08. N	133	01.08. S	46	02.08. S
L 608	Gelsenkirchen-Schalke	4408 / 5523	31/31	1208	-10.2	1672	-4.9	363	107	3.7	4.4	943	Do 27.08. N	204	08.08. N	78	09.08. N
L 610	Recklinghausen	4309 / 5526	31/31	280	+4.1	352	+8.6	186	70	2.8	3.1	216	Mi 19.08. O	103	29.08. O	38	23.08. W
L 621	Kirchhellen (S)	4307 / 5525	31/31	83	+6.4	116	+11.5	23	5	5.0	7.1	110	Do 06.08. N	22	15.08. N	5	30.08. S
L 687	Langscheid (S)	4613 / 5511		wegen langer Ausfallzeit derzeit keine Schätzung													
L 697	Attendorn	4813 / 5531	20/31	195	-11.4	279	-6.4	34	5	4.9	6.2	178	Di 18.08. S	25*	08.08. S	5	16.08. S
L 776	Salzkotten	4317 / 5530	31/31	1415	-4.8	2008	+0.3	245	97	9.3	12.3	1133	Mo 31.08. W	141	29.08. O	69	30.08. W
L 787	Sennestadt (S)	4017 / 5520		wegen langer Ausfallzeit derzeit keine Schätzung													
L 822	Lippstadt-Cappel	4315 / 5528	31/31	281	-4.1	374	+0.0	128	44	3.7	4.5	209	Fr 21.08. O	79	29.08. W	28	23.08. W
L 937	Detmold (N)	4019 / 5517		wegen langer Ausfallzeit derzeit keine Schätzung													
L 937	Detmold (S)	4019 / 5518		wegen langer Ausfallzeit derzeit keine Schätzung													
L 938	Detmold (W)	4019 / 5519		wegen langer Ausfallzeit derzeit keine Schätzung													
L 954	Bad Driburg	4220 / 5529	31/31	364	-4.0	497	+1.4	118	48	4.7	5.7	324	Do 20.08. S	66	01.08. S	39	09.08. N
L 969	Werl-Westönnen	4413 / 5324	31/31	392	-3.4	513	-0.4	195	81	4.1	4.7	294	Di 04.08. O	149	01.08. W	52	02.08. W

Durchschnittlicher und maximaler Tagesverkehr - Schwerverkehr (SV)

August 2020

Str.-Kl. u. -Nr.	Zst.-Name	TK-/ Zst.- Nr.	GT 2020/ 2019	Durchschnittlicher Tagesverkehr (DTV)						Maximaler Tagesverkehr							
				Gesamtquerschnitt						Richtungen							
				Mo-So Kfz/24h	20/19 %	Mo-Fr Kfz/24h	20/19 %	Sa Kfz/24h	So+Fei Kfz/24h	Anteil SV		Mo-Fr Kfz/24h	Datum,R	Sa Kfz/24h	Datum,R	So+Fei Kfz/24h	Datum,R
	<i>Kreisstraßen</i>																
K 10	Sennestadt (O)	4017 / 5521		wegen langer Ausfallzeit derzeit keine Schätzung													
K 10	Breckerfeld (O)	4710 / 5508	31/31	121	- 8.3	168	- 6.1	31	9	3.9	5.2	108	Mi 26.08. W	19	15.08. O	8	16.08. O

Durchschnittlicher und maximaler Tagesverkehr - Schwerverkehr (SV)

August 2020

Str.-Kl. u. -Nr.	Zst.-Name	TK-/ Zst.- Nr.	GT 2020/ 2019	Durchschnittlicher Tagesverkehr (DTV)								Maximaler Tagesverkehr					
				Gesamtquerschnitt								Richtungen					
				Mo-So Kfz/24h	20/19 %	Mo-Fr Kfz/24h	20/19 %	Sa Kfz/24h	So+Fei Kfz/24h	Anteil SV		Mo-Fr		Sa		So+Fei	
						Mo-So	Mo-Fr	Kfz/24h	Datum,R	Kfz/24h	Datum,R	Kfz/24h	Datum,R				
<i>Autobahnen</i>																	
A 3	Elten	4103 / 5071	31/31	4681	- 4.9	6287	- 0.7	1649	966	11.0	15.6	3686	Mo 31.08. S	925	15.08. N	613	23.08. S
A 4	AC-Vetschau	5102 / 5072	31/31	5984	- 4.3	8191	+ 0.6	1892	806	16.0	21.8	4808	Mi 26.08. O	1022	29.08. O	558	30.08. O
A 40	Straelen (Niederdorf)	4603 / 5073	31/31	10634	- 2.1	14220	+ 1.3	4316	1889	30.7	40.5	8474	Di 25.08. W	2397	29.08. O	1097	23.08. W
A 44	AC-Lichtenbusch	5202 / 5074	31/31	6717	+ 1.6	8798	+ 5.6	3416	1278	23.1	29.3	5146	Di 25.08. W	1949	29.08. O	805	02.08. O
A 52	Elmpt	4702 / 5260	31/31	1670	- 1.2	2270	+ 2.7	538	281	10.5	15.8	1547	Mi 19.08. W	447	29.08. W	173	23.08. O
A 57	Hommersum	4302 / 5050	31/31	2655	- 2.5	3720	+ 1.6	581	255	18.1	24.7	2204	Mi 19.08. N	328	22.08. S	160	30.08. S
A 61	Schwanenhaus	4603 / 5076	31/31	6630	- 9.0	8890	- 5.3	2549	1220	21.4	27.7	5148	Do 27.08. N	1630	29.08. N	790	30.08. S
<i>Bundesstraßen</i>																	
B 1	AC-Vaalsequartier	5202 / 5253	31/31	221	- 1.3	255	+ 0.8	183	112	1.7	2.0	153	Mo 24.08. W	106	29.08. O	63	30.08. W
B 8	Elten (B)	4002 / 5254	31/31	44	-39.7	58	-35.6	16	12	2.2	2.9	90	Mo 31.08. W	16	08.08. O	11	02.08. O
B 9	Kranenburg	4102 / 5255	31/31	217	- 6.9	282	- 2.4	105	54	2.2	2.8	178	Fr 28.08. S	65	08.08. N	38	23.08. S
B 57	Aachen-Köpfchen	5202 / 5263	31/31	116	- 4.9	140	- 0.7	83	49	1.6	1.8	89	Fr 14.08. S	49	22.08. S	44	23.08. S
B 58	Straelen 2 (Bundesstr.)	4503 / 5257	26/30	378	- 4.1	505	+ 0.6	148	74	8.9	11.0	310	Mi 19.08. O	105	22.08. W	53*	02.08. O
B 220	Emmerich	4103 / 5258	24/31	1034	-10.8	1452	- 6.9	239	75	8.5	10.8	851	Fr 28.08. N	149	29.08. S	54	02.08. S
B 264	Aachen-Bildchen	5202 / 5261	31/31	140	+ 4.5	170	+ 7.6	102	53	1.6	1.8	114	Mo 31.08. O	74	22.08. O	36	23.08. O
<i>Ubrige Straßen</i>																	
L 29	Heidenend	4603 / 5438	31/31	213	-17.1	296	-11.4	62	16	3.9	5.3	186	Mi 26.08. N	55	29.08. N	18	30.08. N
L 47	Sittard	5001 / 5256	23/30	29	-17.1	39	- 9.3	13	5	0.6	0.8	30	Mi 19.08. O	8	15.08. O	6	09.08. W
L 231	Horbach/Locht	5102 / 5439	31/31	79	- 4.8	91	- 4.2	72	38	5.5	6.2	58	Fr 07.08. N	45	29.08. N	24	02.08. N
L 510	Gronau-Glanerbrücke	3707 / 5341		wegen langer Ausfallzeit derzeit keine Schätzung													
L 560	Sandersküper	3807 / 5535	31/31	87	-14.7	118	- 9.2	40	8	2.2	3.1	86	Di 25.08. S	40	01.08. S	7	09.08. S
L 602	Hemden	4105 / 5534	31/31	425	- 5.1	579	- 1.4	141	61	7.8	10.2	437	Mo 31.08. S	87	01.08. N	53	16.08. S

Durchschnittlicher Kfz-Tagesverkehr und Anteile von 5 bzw. 8 Fahrzeugarten

August 2020

Str.-Kl. u. -Nr.	Zst.-Name	TK/ Zst.- Nr.	Alle Wochentage (Montag - Sonntag)														
			GT	Kfz	Pkw+ Lfw+ Mot	davon Pkw	Lfw (<3,5t)	Mot	Pkw mit Anh.	Bus	Lkw ohne Anh.	LmA + Sat	davon Sat	Son nkl.	SGV	SV	
	<i>Autobahnen</i>																
A 1	Lotte	3713 / 5143	31	76145	60270 79,2	53210 69,9	6797 8,9	263 0,3	1716 2,3	77 0,1	1681 2,2	12400 16,3	10267 13,5	0 0,0	14081 18,5	14158 18,6	
A 1	Ladbergen	3812 / 5118	0	65570	52626 80,3	47736 72,8	4704 7,2	185 0,3	1382 2,1	164 0,3	1750 2,7	8733 13,3	6840 10,4	915 1,4	10483 16,0	10648 16,2	
A 1	Ascheberg	4111 / 5121	0	66733	54720 82,0	49453 74,1	5003 7,5	264 0,4	1586 2,4	61 0,1	2123 3,2	7226 10,8	5458 8,2	1017 1,5	9349 14,0	9410 14,1	
A 1	Unna	4411 / 5144	0	112025	95776 85,5	86371 77,1	8767 7,8	638 0,6	2001 1,8	198 0,2	2373 2,1	11677 10,4	9307 8,3	0 0,0	14050 12,5	14248 12,7	
A 1	Hengsen	4511 / 5101	8	102775	84417 82,1	76495 74,4	7493 7,3	429 0,4	1837 1,8	143 0,1	1793 1,7	13121 12,8	10232 10,0	1464 1,4	14915 14,5	15058 14,7	
A 1	Hagen-Vorhalle	4510 / 5124	0	89367	76489 85,6	68292 76,4	7630 8,5	568 0,6	1279 1,4	143 0,2	2117 2,4	9339 10,4	7487 8,4	0 0,0	11455 12,8	11598 13,0	
A 1	Schloss Burg	4809 / 5011	0	wegen langer Ausfallzeit derzeit keine Schätzung													
A 1	AK Leverkusen (O)	4908 / 5675	0	83126	73353 88,2	66344 79,8	6527 7,9	482 0,6	1005 1,2	69 0,1	2516 3,0	6059 7,3	4596 5,5	122 0,1	8576 10,3	8645 10,4	
A 1	AK Leverkusen (W)	4908 / 5035	0	91906	87856 95,6	79461 86,5	7684 8,4	711 0,8	926 1,0	52 0,1	2005 2,2	981 1,1	746 0,8	87 0,1	2986 3,2	3037 3,3	
A 1	Köln-Nord	4907 / 5048	31	82793	78213 94,5	69489 83,9	8102 9,8	622 0,8	784 0,9	6 0,0	1038 1,3	2611 3,2	2182 2,6	141 0,2	3649 4,4	3655 4,4	
A 1	Köln-Lövenich	5007 / 5032	0	wegen langer Ausfallzeit derzeit keine Schätzung													
A 1	Hürth	5106 / 5010	31	53210	46560 87,5	42498 79,9	3889 7,3	173 0,3	602 1,1	35 0,1	1575 3,0	3922 7,4	3431 6,4	516 1,0	5497 10,3	5531 10,4	
A 1	Euskirchen/Bliesheim	5206 / 5060	31	54510	48336 88,7	42894 78,7	4955 9,1	488 0,9	987 1,8	27 0,1	1272 2,3	3888 7,1	3216 5,9	0 0,0	5160 9,5	5187 9,5	
A 1	Nettersheim	5406 / 5047	31	23140	18886 81,6	16749 72,4	2053 8,9	84 0,4	455 2,0	15 0,1	753 3,3	2797 12,1	2472 10,7	234 1,0	3550 15,3	3565 15,4	
A 2	Oberhausen-Sterkrade	4407 / 5026	31	123631	101156 81,8	91838 74,3	8854 7,2	464 0,4	1684 1,4	89 0,1	4603 3,7	15614 12,6	13201 10,7	485 0,4	20216 16,4	20305 16,4	
A 2	Gelsenkirchen	4408 / 5122	0	89476	71050 79,4				636 0,7	214 0,2	8371 9,4	8590 9,6		615 0,7	16960 19,0	17175 19,2	
A 2	Gelsenkirchen-Erle	4408 / 5147	31	90423	76762 84,9	67860 75,0	8333 9,2	570 0,6	1242 1,4	82 0,1	1839 2,0	10498 11,6	9040 10,0	0 0,0	12337 13,6	12419 13,7	
A 2	Recklinghausen-Ost	4409 / 5126	26	83253	69565 83,6	61325 73,7	7753 9,3	487 0,6	1151 1,4	87 0,1	1847 2,2	10603 12,7	9151 11,0	0 0,0	12449 15,0	12537 15,1	
A 2	Waltrop-Brambauer	4410 / 5125	31	99332	80501 81,0	70726 71,2	9159 9,2	615 0,6	1265 1,3	90 0,1	2511 2,5	14965 15,1	12713 12,8	0 0,0	17477 17,6	17567 17,7	
A 2	Oelde	4114 / 5102	18	72929	56284 77,2	56284 77,2	0 0,0	0 0,0	1172 1,6	59 0,1	3607 4,9	11103 15,2	11103 15,2	705 1,0	14709 20,2	14768 20,2	
A 2	Bielefeld	4017 / 5120	30	95533	75974 79,5				1423 1,5	99 0,1	3718 3,9	13856 14,5		463 0,5	17573 18,4	17673 18,5	
A 2	Bad Oeynhausen	3719 / 5123	0	95328	72463 76,0				1816 1,9	73 0,1	4704 4,9	15156 15,9		1115 1,2	19860 20,8	19933 20,9	

Durchschnittlicher Kfz-Tagesverkehr und Anteile von 5 bzw. 8 Fahrzeugarten

August 2020

Str.-Kl. u. -Nr.	Zst.-Name	TK/ Zst.- Nr.	Alle Wochentage (Montag - Sonntag)													
			GT	Kfz	Pkw+ Lfw+ Mot	davon Pkw	Lfw (<3,5t)	Mot	Pkw mit Anh.	Bus	Lkw ohne Anh.	LmA + Sat	davon Sat	Son nkl.	SGV	SV
A 3	Elten	4103 / 5071	31	42473	36931 87,0	33566 79,0	3121 7,3	245 0,6	861 2,0	44 0,1	736 1,7	3900 9,2	3366 7,9	0 0,0	4637 10,9	4681 11,0
A 3	Hünxe	4306 / 5001	31	65096	56511 86,8	49793 76,5	6318 9,7	400 0,6	1079 1,7	63 0,1	1503 2,3	5302 8,1	4498 6,9	638 1,0	6804 10,5	6868 10,6
A 3	Oberhausen-Holten	4406 / 5070	0	129076	105757 81,9	93931 72,8	11380 8,8	446 0,3	2042 1,6	300 0,2	4919 3,8	15194 11,8	13005 10,1	864 0,7	20114 15,6	20413 15,8
A 3	AK OB-West (N)	4506 / 5665	29	134181	109166 81,4	97112 72,4	10028 7,5	2026 1,5	1791 1,3	103 0,1	5793 4,3	15608 11,6	13208 9,8	1720 1,3	21401 15,9	21504 16,0
A 3	AK OB-West (Hauptfahrb.)	4506 / 5025	31	131146	110274 84,1	98652 75,2	9603 7,3	2019 1,5	1755 1,3	99 0,1	5945 4,5	11874 9,1	9937 7,6	1199 0,9	17819 13,6	17918 13,7
A 3	AK OB-West (S)	4506 / 5667	31	131146	110274 84,1	98652 75,2	9603 7,3	2019 1,5	1755 1,3	99 0,1	5945 4,5	11874 9,1	9937 7,6	1199 0,9	17819 13,6	17918 13,7
A 3	Breitscheid	4607 / 5002	25	113993	99495 87,3	90062 79,0	9014 7,9	418 0,4	1365 1,2	59 0,1	3532 3,1	8483 7,4	7012 6,2	1059 0,9	12015 10,5	12074 10,6
A 3	AK Breitscheid (S)	4607 / 5065	31	105954	93464 88,2	83495 78,8	9525 9,0	444 0,4	1693 1,6	49 0,0	2801 2,6	7947 7,5	6340 6,0	0 0,0	10748 10,1	10797 10,2
A 3	AK Hilden (N)	4707 / 5655	0	125038	109951 87,9	99312 79,4	9534 7,6	1105 0,9	1499 1,2	164 0,1	3577 2,9	8500 6,8	6970 5,6	1348 1,1	12076 9,7	12240 9,8
A 3	AK Hilden (S)	4807 / 5657	0	122208	108430 88,7	98629 80,7	9018 7,4	783 0,6	1704 1,4	218 0,2	3094 2,5	7871 6,4	6419 5,3	890 0,7	10965 9,0	11183 9,2
A 3	Opladen II	4807 / 5033	28	118085	106138 89,9	95463 80,8	9848 8,3	828 0,7	1634 1,4	126 0,1	2186 1,9	8000 6,8	6490 5,5	0 0,0	10186 8,6	10312 8,7
A 3	AK Leverkusen (N)	4908 / 5003	31	132386	117543 88,8	105314 79,6	11629 8,8	600 0,5	1523 1,2	101 0,1	4192 3,2	8487 6,4	6926 5,2	540 0,4	12679 9,6	12780 9,7
A 3	AK Leverkusen (S)	4908 / 5676	31	169338	146264 86,4	130316 77,0	15284 9,0	664 0,4	1892 1,1	140 0,1	5940 3,5	14515 8,6	11693 6,9	587 0,3	20456 12,1	20596 12,2
A 3	Leverkusen	4908 / 5004	31	166056	145588 87,7	131555 79,2	12825 7,7	1208 0,7	2139 1,3	235 0,1	3703 2,2	14392 8,7	11536 6,9	0 0,0	18094 10,9	18329 11,0
A 3	AD Heumar (N)	5008 / 5672	31	189306	164849 87,1	144058 76,1	19151 10,1	1639 0,9	2614 1,4	178 0,1	5374 2,8	16291 8,6	13061 6,9	0 0,0	21666 11,4	21843 11,5
A 3	AD Heumar (S)	5008 / 5673	31	97612	84760 86,8	74755 76,6	9380 9,6	625 0,6	1623 1,7	63 0,1	2260 2,3	8906 9,1	7344 7,5	0 0,0	11166 11,4	11229 11,5
A 3	Siegburg	5109 / 5005	0	wegen langer Ausfallzeit derzeit keine Schätzung												
A 3	AK BN-Siegburg (N)	5209 / 5058	0	83370	68910 82,7	63450 76,1	5166 6,2	294 0,4	1682 2,0	222 0,3	3097 3,7	8889 10,7	7473 9,0	569 0,7	11986 14,4	12208 14,6
A 3	AK BN-Siegburg (S)	5209 / 5631	0	86717	71640 82,6	65890 76,0	5524 6,4	227 0,3	1694 2,0	302 0,3	3109 3,6	9398 10,8	7829 9,0	573 0,7	12508 14,4	12810 14,8
A 3	Bad Honnef/Linz	5309 / 5006	31	83649	71581 85,6	63120 75,5	8138 9,7	322 0,4	1662 2,0	131 0,2	1013 1,2	9093 10,9	7338 8,8	169 0,2	10106 12,1	10238 12,2
A 4	AC-Vetschau	5102 / 5072	31	37372	30769 82,3	27836 74,5	2601 7,0	333 0,9	619 1,7	30 0,1	784 2,1	5169 13,8	4520 12,1	0 0,0	5953 15,9	5984 16,0
A 4	Würselen	5102 / 5008	31	57704	50199 87,0	45502 78,9	4250 7,4	447 0,8	762 1,3	42 0,1	1230 2,1	5471 9,5	4741 8,2	0 0,0	6701 11,6	6743 11,7

Durchschnittlicher Kfz-Tagesverkehr und Anteile von 5 bzw. 8 Fahrzeugarten

August 2020

Str.-Kl. u. -Nr.	Zst.-Name	TK/ Zst.- Nr.	Alle Wochentage (Montag - Sonntag)														
			GT	Kfz	Pkw+ Lfw+ Mot	davon Pkw	Lfw (<3,5t)	Mot	Pkw mit Anh.	Bus	Lkw ohne Anh.	LmA + Sat	davon Sat	Son nkl.	SGV	SV	
A 4	AK Aachen (W)	5103 / 5654	0	wegen langer Ausfallzeit derzeit keine Schätzung													
A 4	AK Aachen (O)	5103 / 5651	12	77580	64042 82,5	57729 74,4	6068 7,8	244 0,3	851 1,1	127 0,2	2818 3,6	9212 11,9	8100 10,4	531 0,7	12030 15,5	12157 15,7	
A 4	Buir / Merzenich	5105 / 5082	31	75976	63145 83,1	55796 73,4	6915 9,1	433 0,6	1038 1,4	77 0,1	1739 2,3	9977 13,1	8603 11,3	0 0,0	11715 15,4	11792 15,5	
A 4	AK Kerpen (W)	5106 / 5622	0	91753	76810 83,7	66684 72,7	9770 10,6	356 0,4	981 1,1	82 0,1	2611 2,8	10675 11,6	9418 10,3	594 0,6	13286 14,5	13368 14,6	
A 4	AK Kerpen (O)	5106 / 5624	31	92568	78933 85,3	69006 74,5	9474 10,2	453 0,5	926 1,0	111 0,1	2750 3,0	9277 10,0	8224 8,9	571 0,6	12027 13,0	12138 13,1	
A 4	Köln-Klettenberg	5007 / 5053	30	120038	103125 85,9	91987 76,6	10364 8,6	775 0,6	1174 1,0	119 0,1	3434 2,9	12186 10,2	10259 8,5	0 0,0	15620 13,0	15739 13,1	
A 4	Rheinbr. Rodenkirchen	5107 / 5049	31	137314	116483 84,8	105508 76,8	10317 7,5	659 0,5	1216 0,9	160 0,1	4778 3,5	14152 10,3	11894 8,7	525 0,4	18930 13,8	19090 13,9	
A 4	AD Heumar (W)	5008 / 5021	31	96955	80680 83,2	69733 71,9	10215 10,5	732 0,8	1248 1,3	55 0,1	3126 3,2	11846 12,2	9870 10,2	0 0,0	14973 15,4	15027 15,5	
A 4	Bensbg.Frankenforst	5008 / 5015	30	73546	66560 90,5	60105 81,7	5793 7,9	662 0,9	725 1,0	35 0,0	1412 1,9	4814 6,5	3944 5,4	0 0,0	6226 8,5	6261 8,5	
A 4	Engelskirchen	5010 / 5068	31	49315	42186 85,5	38267 77,6	3690 7,5	230 0,5	441 0,9	40 0,1	1575 3,2	4485 9,1	3767 7,6	588 1,2	6060 12,3	6100 12,4	
A 4	Eckenhagen	5011 / 5034	31	35855	29650 82,7	26591 74,2	2964 8,3	95 0,3	400 1,1	37 0,1	1249 3,5	4114 11,5	3526 9,8	405 1,1	5363 15,0	5400 15,1	
A 4	Wenden-Dahl	5013 / 5128	31	18439	16049 87,0	14583 79,1	1346 7,3	120 0,7	201 1,1	19 0,1	519 2,8	1652 9,0	1390 7,5	0 0,0	2170 11,8	2190 11,9	
A 30	Ibbenbüren	3712 / 5112	0	52721	39768 75,4	35168 66,7	4235 8,0	364 0,7	1050 2,0	76 0,1	1682 3,2	9574 18,2	8091 15,3	571 1,1	11256 21,4	11332 21,5	
A 30	Kirchlengern	3817 / 5103	31	41851	32769 78,3	29070 69,5	3430 8,2	269 0,6	713 1,7	64 0,2	1102 2,6	6843 16,4	5699 13,6	359 0,9	7945 19,0	8009 19,1	
A 31	Gescher	4008 / 5117	30	38873	32467 83,5	28721 73,9	3417 8,8	329 0,8	945 2,4	45 0,1	1163 3,0	3687 9,5	2936 7,6	566 1,5	4850 12,5	4895 12,6	
A 33	Bielefeld-Windflöte	4017 / 5130	31	60767	53618 88,2	47990 79,0	5266 8,7	362 0,6	905 1,5	80 0,1	1238 2,0	4927 8,1	3943 6,5	0 0,0	6165 10,1	6244 10,3	
A 33	Bielefeld-Senne	4017 / 5129	31	62561	54972 87,9	49116 78,5	5418 8,7	438 0,7	978 1,6	87 0,1	1355 2,2	5169 8,3	4143 6,6	0 0,0	6525 10,4	6612 10,6	
A 33	Paderborn	4118 / 5111	29	50129	41277 82,3	36731 73,3	4174 8,3	372 0,7	976 1,9	76 0,2	1316 2,6	5597 11,2	4264 8,5	887 1,8	6913 13,8	6989 13,9	
A 40	Straelen (Niederdorf)	4603 / 5073	31	34692	23461 67,6	20601 59,4	2749 7,9	112 0,3	597 1,7	28 0,1	1277 3,7	9329 26,9	8288 23,9	0 0,0	10606 30,6	10634 30,7	
A 40	Wankum	4603 / 5018	31	40849	28972 70,9	24885 60,9	3956 9,7	130 0,3	545 1,3	44 0,1	1512 3,7	9453 23,1	8483 20,8	323 0,8	10965 26,8	11009 27,0	
A 40	AK Moers (W)	4505 / 5663	0	57290	44490 77,7	37879 66,1	6447 11,3	164 0,3	755 1,3	157 0,3	2268 4,0	9337 16,3	8467 14,8	284 0,5	11605 20,3	11762 20,5	
A 40	AK Moers (O)	4505 / 5022	0	71031	60554 85,3	54454 76,7	5818 8,2	283 0,4	824 1,2	166 0,2	2479 3,5	6689 9,4	5963 8,4	318 0,4	9168 12,9	9334 13,1	
A 40	AD Essen-Ost (W)	4508 / 5680	30	77045	71313 92,6	64748 84,0	6144 8,0	421 0,5	449 0,6	124 0,2	1692 2,2	2338 3,0	1897 2,5	1129 1,5	4030 5,2	4154 5,4	

Durchschnittlicher Kfz-Tagesverkehr und Anteile von 5 bzw. 8 Fahrzeugarten

August 2020

Str.-Kl. u. -Nr.	Zst.-Name	TK/ Zst.- Nr.	Alle Wochentage (Montag - Sonntag)													
			GT	Kfz	Pkw+ Lfw+ Mot	davon Pkw	Lfw (<3,5t)	Mot	Pkw mit Anh.	Bus	Lkw ohne Anh.	LmA + Sat	davon Sat	Son nkl.	SGV	SV
A 40	AD Essen-Ost (O)	4508 / 5681	29	134895	124976 92,6	113491 84,1	10695 7,9	790 0,6	1042 0,8	198 0,1	2811 2,1	4739 3,5	3725 2,8	1129 0,8	7551 5,6	7748 5,7
A 40	Essen-Kray	4508 / 5037	31	117741	108114 91,8	98869 84,0	8800 7,5	444 0,4	668 0,6	113 0,1	3526 3,0	4947 4,2	4047 3,4	374 0,3	8472 7,2	8585 7,3
A 40	Bochum	4508 / 5113	31	117448	109530 93,3	99599 84,8	9280 7,9	651 0,6	785 0,7	129 0,1	2036 1,7	4787 4,1	3836 3,3	182 0,2	6822 5,8	6951 5,9
A 40	Dortmund	4510 / 5343	31	80305	74767 93,1	70036 87,2	4221 5,3	510 0,6	492 0,6	103 0,1	1544 1,9	2013 2,5	1640 2,0	1387 1,7	3557 4,4	3659 4,6
A 42	AK Kamp-Lintfort (O)	4505 / 5635	27	45765	35150 76,8	30763 67,2	3819 8,3	567 1,2	428 0,9	19 0,0	2022 4,4	7535 16,5	6472 14,1	612 1,3	9557 20,9	9576 20,9
A 42	DU Beeckerwerth	4506 / 5063	0	wegen langer Ausfallzeit derzeit keine Schätzung												
A 42	AK OB-West (O)	4506 / 5024	26	81681	68911 84,4	62606 76,6	6071 7,4	234 0,3	845 1,0	74 0,1	3775 4,6	7139 8,7	5816 7,1	937 1,1	10914 13,4	10989 13,5
A 42	AK OB-West (W)	4506 / 5668	30	92219	73626 79,8	66139 71,7	6416 7,0	1071 1,2	924 1,0	81 0,1	3999 4,3	11131 12,1	9281 10,1	2457 2,7	15131 16,4	15212 16,5
A 42	GE-Hessler	4408 / 5115	0	wegen langer Ausfallzeit derzeit keine Schätzung												
A 42	Wanne-Eickel	4408 / 5116	24	79203	68842 86,9	61750 78,0	6707 8,5	385 0,5	636 0,8	65 0,1	2441 3,1	6647 8,4	5402 6,8	572 0,7	9088 11,5	9153 11,6
A 43	Albachten	4011 / 5109	0	66356	56123 84,6	51555 77,7	4254 6,4	314 0,5	1132 1,7	183 0,3	1532 2,3	5938 8,9	4673 7,0	1447 2,2	7471 11,3	7654 11,5
A 43	Recklinghausen-West	4409 / 5132	0	wegen langer Ausfallzeit derzeit keine Schätzung												
A 43	Herne	4409 / 5107	0	wegen langer Ausfallzeit derzeit keine Schätzung												
A 43	Sprockhövel	4609 / 5108	30	56863	50484 88,8	46463 81,7	3625 6,4	396 0,7	475 0,8	60 0,1	1469 2,6	3143 5,5	2335 4,1	1231 2,2	4612 8,1	4672 8,2
A 44	AC-Lichtenbusch	5202 / 5074	31	29131	21950 75,4	19354 66,4	2455 8,4	142 0,5	464 1,6	26 0,1	882 3,0	5809 19,9	5109 17,5	0 0,0	6691 23,0	6717 23,1
A 44	Aachen-Brand	5202 / 5077	31	45174	37116 82,2	32921 72,9	3828 8,5	367 0,8	679 1,5	46 0,1	1293 2,9	6041 13,4	5268 11,7	0 0,0	7333 16,2	7380 16,3
A 44	AK Aachen (S)	5203 / 5020	0	wegen langer Ausfallzeit derzeit keine Schätzung												
A 44	AK Aachen (N)	5103 / 5650	0	wegen langer Ausfallzeit derzeit keine Schätzung												
A 44	Jülich-Mersch	5004 / 5017	30	33671	27853 82,7	19634 58,3	8067 24,0	153 0,5	356 1,1	26 0,1	1293 3,8	3634 10,8	3141 9,3	508 1,5	4927 14,6	4954 14,7
A 44	Neersen	4705 / 5078	31	57110	50101 87,7	43399 76,0	6307 11,0	395 0,7	479 0,8	30 0,1	2051 3,6	3283 5,7	2515 4,4	1165 2,0	5335 9,3	5364 9,4
A 44	AK Neersen (N)	4705 / 5081	31	58243	51313 88,1	44698 76,7	6282 10,8	333 0,6	521 0,9	28 0,0	1983 3,4	3287 5,6	2523 4,3	1110 1,9	5270 9,0	5298 9,1
A 44	Ilverich	4706 / 5079	31	68681	62411 90,9	56322 82,0	5760 8,4	329 0,5	450 0,7	49 0,1	1816 2,6	3631 5,3	2920 4,3	324 0,5	5447 7,9	5496 8,0
A 44	Ratingen-Schwarzbach	4706 / 5097	31	27136	25318 93,3	22849 84,2	2251 8,3	218 0,8	153 0,6	25 0,1	478 1,8	1161 4,3	942 3,5	0 0,0	1640 6,0	1664 6,1

Durchschnittlicher Kfz-Tagesverkehr und Anteile von 5 bzw. 8 Fahrzeugarten

August 2020

Str.-Kl. u. -Nr.	Zst.-Name	TK/ Zst.- Nr.	Alle Wochentage (Montag - Sonntag)													
			GT	Kfz	Pkw+ Lfw+ Mot	davon Pkw	Lfw (<3,5t)	Mot	Pkw mit Anh.	Bus	Lkw ohne Anh.	LmA + Sat	davon Sat	Son nkl.	SGV	SV
A 44	Birth (Tunnel Velbert)	4608 / 5067	0	wegen langer Ausfallzeit derzeit keine Schätzung												
A 44	Langenberg	4608 / 5066	31	27824	26322 94,6	23630 84,9	2286 8,2	406 1,5	142 0,5	16 0,1	657 2,4	388 1,4	328 1,2	300 1,1	1044 3,8	1060 3,8
A 44	Unna-Süd	4412 / 5135	31	69443	56577 81,5	50034 72,1	5954 8,6	589 0,8	1540 2,2	74 0,1	1831 2,6	9421 13,6	7700 11,1	0 0,0	11252 16,2	11326 16,3
A 44	Soest	4414 / 5110	29	55462	44018 79,4	38207 68,9	4964 9,0	846 1,5	888 1,6	55 0,1	1662 3,0	8839 15,9	7295 13,2	0 0,0	10501 18,9	10557 19,0
A 44	Lichtenau-Blankenrode	4419 / 5136	31	54425	40395 74,2	34622 63,6	5459 10,0	314 0,6	1267 2,3	61 0,1	1200 2,2	11502 21,1	9246 17,0	0 0,0	12703 23,3	12764 23,5
A 45	Dortmund-Mengede-West	4410 / 5138	31	66550	57524 86,4	51334 77,1	5832 8,8	358 0,5	710 1,1	43 0,1	1719 2,6	6555 9,8	5343 8,0	0 0,0	8273 12,4	8316 12,5
A 45	Dortmund-Marten	4410 / 5139	30	83758	75773 90,5	67873 81,0	7282 8,7	618 0,7	777 0,9	113 0,1	1974 2,4	5121 6,1	3972 4,7	0 0,0	7094 8,5	7207 8,6
A 45	Dortmund-Eichlinghofen	4510 / 5146	31	55631	49172 88,4	43835 78,8	4747 8,5	590 1,1	591 1,1	40 0,1	1316 2,4	4513 8,1	3618 6,5	0 0,0	5829 10,5	5868 10,5
A 45	Dortmund Süd	4511 / 5104	0	76651	68145 88,9	61712 80,5	5883 7,7	551 0,7	809 1,1	48 0,1	1627 2,1	6021 7,9	4847 6,3	0 0,0	7648 10,0	7696 10,0
A 45	Schwerte-Wandhofen	4511 / 5140	31	88152	76055 86,3	68318 77,5	7164 8,1	573 0,7	1197 1,4	67 0,1	1939 2,2	8894 10,1	6941 7,9	0 0,0	10833 12,3	10900 12,4
A 45	Lüdenscheid Nord	4711 / 5105	30	66454	52192 78,5				1287 1,9	242 0,4	5106 7,7	7330 11,0		295 0,4	12436 18,7	12678 19,1
A 45	Freudenberg	5113 / 5106	23	60380	47537 78,7	42177 69,9	5092 8,4	267 0,4	1087 1,8	66 0,1	1304 2,2	9034 15,0	7019 11,6	1352 2,2	10338 17,1	10405 17,2
A 46	Dremmen	4903 / 5075	27	30523	27274 89,4	24019 78,7	3135 10,3	120 0,4	425 1,4	46 0,1	914 3,0	1642 5,4	1364 4,5	223 0,7	2555 8,4	2601 8,5
A 46	Hochneukirch	4904 / 5041	0	wegen langer Ausfallzeit derzeit keine Schätzung												
A 46	Neuss-Holzheim	4805 / 5016	31	67936	57848 85,1	49020 72,2	8660 12,7	168 0,2	594 0,9	84 0,1	2411 3,5	6193 9,1	5334 7,9	807 1,2	8603 12,7	8687 12,8
A 46	AK Neuss Süd (O)	4806 / 5686	0	wegen langer Ausfallzeit derzeit keine Schätzung												
A 46	Düsseldorf-Flehe	4806 / 5040	28	75834	64047 84,5	59192 78,1	4547 6,0	309 0,4	538 0,7	102 0,1	3402 4,5	7568 10,0	6430 8,5	177 0,2	10970 14,5	11072 14,6
A 46	AK Hilden (W)	4807 / 5658	0	107914	94594 87,7	86914 80,5	7253 6,7	427 0,4	665 0,6	184 0,2	3982 3,7	8029 7,4	6610 6,1	459 0,4	12011 11,1	12196 11,3
A 46	AK Hilden (O)	4807 / 5023	0	109886	97385 88,6	89685 81,6	6725 6,1	975 0,9	678 0,6	119 0,1	3920 3,6	6981 6,4	5785 5,3	802 0,7	10901 9,9	11020 10,0
A 46	W-Sonnborn	4708 / 5045	31	89257	78199 87,6	70695 79,2	6762 7,6	741 0,8	590 0,7	75 0,1	3657 4,1	6273 7,0	5215 5,8	462 0,5	9930 11,1	10006 11,2
A 46	W-Oberbarmen	4609 / 5044	31	71846	61638 85,8	55986 77,9	5574 7,8	77 0,1	497 0,7	77 0,1	3087 4,3	6237 8,7	5179 7,2	310 0,4	9324 13,0	9401 13,1
A 46	Hagen-Hohenlimburg	4611 / 5141	31	44396	40786 91,9	37489 84,4	2951 6,6	347 0,8	278 0,6	192 0,4	972 2,2	2168 4,9	1762 4,0	0 0,0	3140 7,1	3332 7,5
A 46	Oeventrop	4614 / 5149	31	21995	19629 89,2	17749 80,7	1645 7,5	235 1,1	321 1,5	27 0,1	490 2,2	1528 6,9	1266 5,8	0 0,0	2018 9,2	2045 9,3

Durchschnittlicher Kfz-Tagesverkehr und Anteile von 5 bzw. 8 Fahrzeugarten

August 2020

Str.-Kl. u. -Nr.	Zst.-Name	TK/ Zst.- Nr.	Alle Wochentage (Montag - Sonntag)													
			GT	Kfz	Pkw+ Lfw+ Mot	davon Pkw	Lfw (<3,5t)	Mot	Pkw mit Anh.	Bus	Lkw ohne Anh.	LmA + Sat	davon Sat	Son nkl.	SGV	SV
A 46	Freienohl	4614 / 5150	31	21581	19281 89,3	17459 80,9	1606 7,4	216 1,0	315 1,5	26 0,1	461 2,1	1498 6,9	1241 5,8	0 0,0	1959 9,1	1985 9,2
A 46	Meschede	4615 / 5119	29	18734	16303 87,0	14758 78,8	1370 7,3	174 0,9	331 1,8	111 0,6	389 2,1	1244 6,6	977 5,2	356 1,9	1633 8,7	1744 9,3
A 52	Elmpt	4702 / 5260	31	15849	13946 88,0	12806 80,8	1056 6,7	84 0,5	233 1,5	16 0,1	266 1,7	1389 8,8	1215 7,7	0 0,0	1654 10,4	1670 10,5
A 52	Schwalmtal	4703 / 5046	31	30408	27391 90,1	24752 81,4	2519 8,3	120 0,4	328 1,1	23 0,1	723 2,4	1685 5,5	1495 4,9	259 0,9	2407 7,9	2431 8,0
A 52	Willich-Schiefbahn	4705 / 5085	31	50512	46345 91,7	42155 83,5	3888 7,7	302 0,6	396 0,8	48 0,1	1091 2,2	2633 5,2	2205 4,4	0 0,0	3724 7,4	3772 7,5
A 52	Lintorf	4607 / 5027	31	89288	82012 91,9	75292 84,3	6543 7,3	177 0,2	444 0,5	87 0,1	2445 2,7	3559 4,0	2979 3,3	740 0,8	6004 6,7	6091 6,8
A 52	AK Breitscheid (W)	4607 / 5637	31	88047	81560 92,6	73924 84,0	7259 8,2	377 0,4	559 0,6	67 0,1	1921 2,2	3940 4,5	3077 3,5	0 0,0	5860 6,7	5927 6,7
A 52	AK Breitscheid (O)	4607 / 5639	31	88204	82806 93,9	70571 80,0	9690 11,0	2546 2,9	731 0,8	56 0,1	2064 2,3	2546 2,9	1995 2,3	0 0,0	4611 5,2	4667 5,3
A 52	Essen-Bredeneey	4507 / 5028	0	wegen langer Ausfallzeit derzeit keine Schätzung												
A 52	AD Essen Ost (S)	4508 / 5043	29	57850	53663 92,8	48744 84,3	4550 7,9	369 0,6	593 1,0	73 0,1	1120 1,9	2401 4,2	1827 3,2	0 0,0	3520 6,1	3594 6,2
A 52	Gelsenkirchen-Polsum	4308 / 5142	31	37185	31795 85,5	28667 77,1	2793 7,5	335 0,9	393 1,1	22 0,1	794 2,1	4181 11,2	3442 9,3	0 0,0	4974 13,4	4997 13,4
A 57	Hommersum	4302 / 5050	31	14635	11681 79,8	10388 71,0	1218 8,3	75 0,5	271 1,9	7 0,0	171 1,2	2477 16,9	2221 15,2	28 0,2	2648 18,1	2655 18,1
A 57	Rheinberg	4405 / 5019	31	41612	36499 87,7	32520 78,2	3779 9,1	200 0,5	581 1,4	41 0,1	1048 2,5	3147 7,6	2756 6,6	297 0,7	4195 10,1	4236 10,2
A 57	AK Kamp-Lintfort (N)	4505 / 5064	28	59556	51198 86,0	45835 77,0	4861 8,2	502 0,8	592 1,0	36 0,1	2507 4,2	4218 7,1	3675 6,2	1005 1,7	6725 11,3	6760 11,4
A 57	AK Kamp-Lintfort (S)	4505 / 5636	28	65975	53958 81,8	47979 72,7	5846 8,9	134 0,2	658 1,0	39 0,1	2409 3,7	8413 12,8	7307 11,1	499 0,8	10822 16,4	10860 16,5
A 57	AK Moers (N)	4505 / 5660	0	68336	56185 82,2	50063 73,3	5879 8,6	243 0,4	735 1,1	166 0,2	2560 3,7	8286 12,1	7214 10,6	405 0,6	10846 15,9	11011 16,1
A 57	AK Moers (S)	4505 / 5662	0	76306	65500 85,8	56525 74,1	8598 11,3	377 0,5	754 1,0	105 0,1	2825 3,7	6761 8,9	5759 7,5	361 0,5	9586 12,6	9691 12,7
A 57	Meerbusch-Bovert	4705 / 5088	31	83328	73637 88,4	66166 79,4	6906 8,3	564 0,7	819 1,0	59 0,1	1931 2,3	6882 8,3	5797 7,0	0 0,0	8813 10,6	8872 10,6
A 57	Neuss-Büttgen	4805 / 5052	0	115859	96404 83,2	92268 79,6	3803 3,3	333 0,3	634 0,5	77 0,1	3482 3,0	8385 7,2	5305 4,6	6877 5,9	11867 10,2	11944 10,3
A 57	Neuss-West	4806 / 5602	31	122536	98378 80,3	92841 75,8	5149 4,2	388 0,3	636 0,5	66 0,1	3762 3,1	8796 7,2	5754 4,7	10898 8,9	12559 10,2	12624 10,3
A 57	Neuss West (S)	4806 / 5670	31	123126	107015 86,9	96308 78,2	10097 8,2	610 0,5	896 0,7	67 0,1	4729 3,8	9855 8,0	8141 6,6	564 0,5	14584 11,8	14651 11,9
A 57	AD Neuss (N)	4806 / 5030	31	48817	44019 90,2	39450 80,8	4207 8,6	362 0,7	177 0,4	20 0,0	1351 2,8	2889 5,9	2294 4,7	362 0,7	4240 8,7	4260 8,7

Durchschnittlicher Kfz-Tagesverkehr und Anteile von 5 bzw. 8 Fahrzeugarten

August 2020

Str.-Kl. u. -Nr.	Zst.-Name	TK/ Zst.- Nr.	Alle Wochentage (Montag - Sonntag)													
			GT	Kfz	Pkw+ Lfw+ Mot	davon Pkw	Lfw (<3,5t)	Mot	Pkw mit Anh.	Bus	Lkw ohne Anh.	LmA + Sat	davon Sat	Son nkl.	SGV	SV
A 57	AD Neuss (S)	4806 / 5014	31	111245	95992 86,3	87041 78,2	8475 7,6	476 0,4	851 0,8	71 0,1	4478 4,0	9505 8,5	8066 7,3	349 0,3	13983 12,6	14054 12,6
A 57	AK Neuss-Süd (N)	4806 / 5601	31	95791	82957 86,6	74442 77,7	8042 8,4	473 0,5	893 0,9	45 0,0	2950 3,1	8947 9,3	7122 7,4	0 0,0	11897 12,4	11942 12,5
A 57	AK Neuss-Süd (S)	4806 / 5061	31	77554	66444 85,7	60674 78,2	5156 6,6	614 0,8	586 0,8	75 0,1	2646 3,4	6793 8,8	5422 7,0	1009 1,3	9439 12,2	9515 12,3
A 59	Walsum	4406 / 5069	31	31616	30061 95,1	26198 82,9	3674 11,6	188 0,6	183 0,6	15 0,0	812 2,6	336 1,1	270 0,9	210 0,7	1148 3,6	1162 3,7
A 59	Duisburg Süd	4606 / 5062	17	42985	40448 94,1	37243 86,6	2864 6,7	341 0,8	190 0,4	101 0,2	670 1,6	1577 3,7	1326 3,1	0 0,0	2246 5,2	2347 5,5
A 59	Düsseldorf-Urdenbach	4807 / 5090	31	52738	49135 93,2	44599 84,6	4097 7,8	439 0,8	323 0,6	113 0,2	1200 2,3	1969 3,7	1599 3,0	0 0,0	3168 6,0	3281 6,2
A 59	Langenfeld	4907 / 5007	28	40578	37723 93,0	34666 85,4	2742 6,8	315 0,8	243 0,6	73 0,2	1137 2,8	1164 2,9	961 2,4	239 0,6	2301 5,7	2374 5,9
A 59	AK Heumar (Flughfn.)	5008 / 5674	31	67140	60771 90,5	52780 78,6	7127 10,6	864 1,3	680 1,0	104 0,2	1809 2,7	3776 5,6	2930 4,4	0 0,0	5585 8,3	5689 8,5
A 59	AD St. Augustin (N)	5208 / 5057	31	104111	95999 92,2	87195 83,8	7738 7,4	1067 1,0	767 0,7	236 0,2	2427 2,3	4113 4,0	3337 3,2	568 0,5	6540 6,3	6776 6,5
A 59	AD St. Augustin (S)	5208 / 5628	0	109217	100498 92,0	91960 84,2	7970 7,3	568 0,5	682 0,6	231 0,2	2994 2,7	3787 3,5	2870 2,6	1025 0,9	6781 6,2	7011 6,4
A 59	AD Bonn-Beuel (N)	5208 / 5056	30	110766	101294 91,4	91779 82,9	8881 8,0	635 0,6	878 0,8	194 0,2	3200 2,9	4195 3,8	3310 3,0	1005 0,9	7395 6,7	7590 6,9
A 59	AD Bonn-Beuel (S)	5208 / 5633	31	80580	76556 95,0	70164 87,1	5909 7,3	483 0,6	441 0,5	79 0,1	2195 2,7	1158 1,4	818 1,0	151 0,2	3353 4,2	3432 4,3
A 59	AK Bonn Ost (N)	5208 / 5625	0	61378	58688 95,6	53581 87,3	4597 7,5	510 0,8	323 0,5	87 0,1	1187 1,9	863 1,4	597 1,0	230 0,4	2050 3,3	2137 3,5
A 61	Schwanenhaus	4603 / 5076	31	30951	23626 76,3	21270 68,7	2104 6,8	253 0,8	695 2,2	25 0,1	798 2,6	5808 18,8	5124 16,6	0 0,0	6606 21,3	6630 21,4
A 61	MG-Wickrath	4804 / 5042	31	63667	54180 85,1	48369 76,0	5299 8,3	512 0,8	1073 1,7	45 0,1	1790 2,8	6579 10,3	5563 8,7	0 0,0	8370 13,1	8415 13,2
A 61	AK Kerpen (N)	5106 / 5059	0	57303	47418 82,7	40619 70,9	5963 10,4	836 1,5	1060 1,8	118 0,2	1802 3,1	6529 11,4	5472 9,5	377 0,7	8331 14,5	8449 14,7
A 61	AK Kerpen (S)	5106 / 5621	24	49741	39145 78,7	33487 67,3	5071 10,2	588 1,2	922 1,9	85 0,2	1610 3,2	7496 15,1	6318 12,7	483 1,0	9105 18,3	9191 18,5
A 61	Miel	5307 / 5080	31	51485	38968 75,7	34504 67,0	4094 8,0	370 0,7	1125 2,2	83 0,2	1396 2,7	8839 17,2	7375 14,3	1074 2,1	10235 19,9	10318 20,0
A 445	Werl-West	4413 / 5137	0	22192	17472 78,7	15571 70,2	1739 7,8	162 0,7	385 1,7	18 0,1	724 3,3	3593 16,2	3042 13,7	0 0,0	4317 19,5	4335 19,5
A 524	Ratingen	4607 / 5039	0	21085	19373 91,9	17709 84,0	1481 7,0	183 0,9	95 0,5	24 0,1	446 2,1	1146 5,4	951 4,5	0 0,0	1592 7,6	1616 7,7
A 535	W-Saurenhaus	4708 / 5248	31	35367	32922 93,1	29363 83,0	3232 9,1	327 0,9	212 0,6	28 0,1	1257 3,6	901 2,5	720 2,0	48 0,1	2158 6,1	2186 6,2
A 535	Velbert Nord	4608 / 5249	31	31912	30255 94,8	27114 85,0	2745 8,6	396 1,2	193 0,6	11 0,0	786 2,5	450 1,4	358 1,1	216 0,7	1236 3,9	1247 3,9
A 544	AK Aachen (SW)	5103 / 5653	0	wegen langer Ausfallzeit derzeit keine Schätzung												

Durchschnittlicher Kfz-Tagesverkehr und Anteile von 5 bzw. 8 Fahrzeugarten

August 2020

Str.-Kl. u. -Nr.	Zst.-Name	TK/ Zst.- Nr.	Alle Wochentage (Montag - Sonntag)													
			GT	Kfz	Pkw+ Lfw+ Mot	davon Pkw	Lfw (<3,5t)	Mot	Pkw mit Anh.	Bus	Lkw ohne Anh.	LmA + Sat	davon Sat	Son nkl.	SGV	SV
A 553	Bliesheim	5207 / 5029	25	34456	30191 87,6	26649 77,3	3472 10,1	70 0,2	283 0,8	25 0,1	1079 3,1	2495 7,2	2125 6,2	382 1,1	3574 10,4	3599 10,4
A 555	Godorf	5107 / 5036	31	73426	68818 93,7	62372 84,9	5840 8,0	606 0,8	496 0,7	64 0,1	1427 1,9	2622 3,6	2028 2,8	0 0,0	4049 5,5	4113 5,6
A 560	AD St.Augustin (O)	5208 / 5629	31	90087	82948 92,1	73470 81,6	7725 8,6	1753 1,9	670 0,7	116 0,1	2715 3,0	2696 3,0	2098 2,3	942 1,0	5411 6,0	5527 6,1
A 560	AK BN-Siegburg (W)	5209 / 5632	30	60997	55609 91,2	49399 81,0	5756 9,4	453 0,7	627 1,0	100 0,2	1631 2,7	2394 3,9	1794 2,9	636 1,0	4025 6,6	4125 6,8
A 560	AK BN-Siegburg (O)	5209 / 5630	31	51911	48036 92,5	42515 81,9	5013 9,7	508 1,0	538 1,0	65 0,1	1349 2,6	1341 2,6	1017 2,0	582 1,1	2690 5,2	2755 5,3
A 560	Hennef	5209 / 5051	0	44526	42042 94,4	38429 86,3	3069 6,9	544 1,2	531 1,2	50 0,1	874 2,0	993 2,2	710 1,6	37 0,1	1867 4,2	1917 4,3
A 562	AK Bonn Ost (W)	5208 / 5055	0	53800	51883 96,4	47303 87,9	4071 7,6	509 0,9	228 0,4	78 0,1	886 1,6	425 0,8	285 0,5	300 0,6	1311 2,4	1389 2,6
A 562	AK Bonn-Ost (O)	5208 / 5626	31	7852	7582 96,6	6920 88,1	582 7,4	80 1,0	41 0,5	8 0,1	119 1,5	27 0,3	22 0,3	76 1,0	145 1,9	154 2,0
A 565	AD Bonn-Beuel (W)	5208 / 5634	30	92731	84039 90,6	75544 81,5	7764 8,4	731 0,8	822 0,9	158 0,2	2850 3,1	3934 4,2	3174 3,4	927 1,0	6785 7,3	6943 7,5
A 565	Meckenheim-Merl	5308 / 5013	0	38825	34548 89,0	31222 80,4	2988 7,7	338 0,9	542 1,4	18 0,0	844 2,2	2872 7,4	2259 5,8	0 0,0	3717 9,6	3734 9,6

Durchschnittlicher Kfz-Tagesverkehr und Anteile von 5 bzw. 8 Fahrzeugarten

August 2020

Str.-Kl. u. -Nr.	Zst.-Name	TK/ Zst.- Nr.	Alle Wochentage (Montag - Sonntag)													
			GT	Kfz	Pkw+ Lfw+ Mot	davon Pkw	Lfw (<3,5t)	Mot	Pkw mit Anh.	Bus	Lkw ohne Anh.	LmA + Sat	davon Sat	Son nkl.	SGV	SV
	<i>Bundesstraßen</i>															
B 1	AC-Vaalseerquartier	5202 / 5253	31	12995	12694 97,7	11834 91,1	560 4,3	301 2,3	80 0,6	106 0,8	70 0,5	45 0,3	25 0,2	0 0,0	115 0,9	221 1,7
B 1	Horn 2	4119 / 5339	0	12646	11262 89,1	10473 82,8	648 5,1	141 1,1	149 1,2	48 0,4	458 3,6	719 5,7	497 3,9	10 0,1	1177 9,3	1225 9,7
B 7	Warburg West	4520 / 5331	25	14140	12850 90,9	11885 84,1	772 5,5	193 1,4	177 1,3	32 0,2	386 2,7	321 2,3	217 1,5	374 2,6	707 5,0	739 5,2
B 7	Düsseldorf-Heerdt	4706 / 5031	0	72298	69493 96,1	62264 86,1	6732 9,3	497 0,7	252 0,3	80 0,1	1352 1,9	892 1,2	716 1,0	229 0,3	2243 3,1	2324 3,2
B 8	Elten (B)	4002 / 5254	31	2001	1932 96,5	1782 89,0	90 4,5	60 3,0	26 1,3	0 0,0	24 1,2	20 1,0	13 0,7	0 0,0	44 2,2	44 2,2
B 9	Kranenburg	4102 / 5255	31	9799	9468 96,6	8746 89,3	588 6,0	135 1,4	114 1,2	32 0,3	86 0,9	99 1,0	73 0,7	0 0,0	185 1,9	217 2,2
B 9	Geldern (O)	4403 / 5251	31	8047	7074 87,9	6324 78,6	648 8,1	102 1,3	133 1,6	7 0,1	332 4,1	488 6,1	409 5,1	12 0,2	821 10,2	828 10,3
B 9	Krefeld-Hüls	4604 / 5275	31	8722	8289 95,0	7524 86,3	620 7,1	145 1,7	102 1,2	35 0,4	136 1,6	160 1,8	127 1,5	0 0,0	295 3,4	331 3,8
B 9	Dormagen	4806 / 5267	31	10181	9065 89,0	8153 80,1	726 7,1	186 1,8	62 0,6	47 0,5	311 3,1	679 6,7	606 6,0	16 0,2	991 9,7	1037 10,2
B 9	Goch (S)	4302 / 5240	31	13088	11705 89,4	10318 78,8	1322 10,1	65 0,5	177 1,4	8 0,1	325 2,5	853 6,5	702 5,4	20 0,2	1178 9,0	1186 9,1
B 42	AK Bonn Ost (S)	5208 / 5627	0	47903	46025 96,1	42503 88,7	3123 6,5	399 0,8	209 0,4	42 0,1	888 1,9	529 1,1	358 0,7	211 0,4	1417 3,0	1458 3,0
B 51	Ostbevern	3913 / 5329	24	9159	8345 91,1	7492 81,8	747 8,2	106 1,2	155 1,7	18 0,2	221 2,4	383 4,2	284 3,1	37 0,4	604 6,6	622 6,8
B 51	Telgte	4012 / 5330	31	17158	15748 91,8	14302 83,4	1290 7,5	155 0,9	246 1,4	64 0,4	350 2,0	730 4,3	542 3,2	21 0,1	1080 6,3	1144 6,7
B 51	Tondorf (S)	5506 / 5236	9	17101	13838 80,9	12048 70,5	1475 8,6	315 1,8	546 3,2	8 0,0	476 2,8	2232 13,1	1947 11,4	0 0,0	2708 15,8	2717 15,9
B 51	Dahlem	5605 / 5235	29	12754	9553 74,9	8476 66,5	969 7,6	109 0,9	331 2,6	12 0,1	578 4,5	2211 17,3	1951 15,3	68 0,5	2789 21,9	2802 22,0
B 54	Altenberge 2	3910 / 5338	0	30876	27056 87,6	24837 80,4	2023 6,6	197 0,6	531 1,7	114 0,4	1006 3,3	2150 7,0	1653 5,4	18 0,1	3156 10,2	3270 10,6
B 54	Drensteinfurt (N)	4111 / 5348	31	9095	8572 94,2	7767 85,4	654 7,2	151 1,7	128 1,4	11 0,1	140 1,5	237 2,6	181 2,0	7 0,1	377 4,1	388 4,3
B 54	Ascheberg-Herbern	4212 / 5370	31	2275	2142 94,1	1914 84,1	161 7,1	67 2,9	45 2,0	5 0,2	42 1,9	41 1,8	28 1,2	0 0,0	83 3,7	89 3,9
B 54	Werne-Langern	4311 / 5371	31	7661	7150 93,3	6622 86,4	400 5,2	128 1,7	66 0,9	100 1,3	130 1,7	216 2,8	164 2,1	0 0,0	346 4,5	446 5,8
B 54	Dortmund-Brechten	4410 / 5318	0	19601	18220 93,0	16648 84,9	1368 7,0	204 1,0	102 0,5	10 0,1	383 2,0	877 4,5	658 3,4	9 0,0	1260 6,4	1271 6,5
B 54	Kierspe-Volme	4811 / 5372	31	5634	5385 95,6	4876 86,5	322 5,7	186 3,3	50 0,9	35 0,6	118 2,1	47 0,8	29 0,5	0 0,0	165 2,9	200 3,5
B 54	Meinerzhagen	4811 / 5304	1	13090	11755 89,8	10741 82,1	844 6,4	170 1,3	119 0,9	24 0,2	527 4,0	456 3,5	327 2,5	209 1,6	983 7,5	1007 7,7

Durchschnittlicher Kfz-Tagesverkehr und Anteile von 5 bzw. 8 Fahrzeugarten

August 2020

Str.-Kl. u. -Nr.	Zst.-Name	TK/ Zst.- Nr.	Alle Wochentage (Montag - Sonntag)													
			GT	Kfz	Pkw+ Lfw+ Mot	davon Pkw	Lfw (<3,5t)	Mot	Pkw mit Anh.	Bus	Lkw ohne Anh.	LmA + Sat	davon Sat	Son nkl.	SGV	SV
B 54	Olpe-Altenkleusheim	4913 / 5373	0	4690	4480 95,5	4109 87,6	233 5,0	139 3,0	36 0,8	14 0,3	75 1,6	85 1,8	56 1,2	0 0,0	160 3,4	174 3,7
B 54	Kreuztal-Buschhütten	5013 / 5374	31	30652	28737 93,8	26695 87,1	1797 5,9	245 0,8	258 0,8	40 0,1	566 1,8	1051 3,4	840 2,7	0 0,0	1617 5,3	1657 5,4
B 55	Warstein Süd	4516 / 5375	31	7632	6803 89,1	6075 79,6	535 7,0	193 2,5	114 1,5	9 0,1	186 2,4	519 6,8	416 5,5	0 0,0	706 9,2	715 9,4
B 55	Grevenbrück	4814 / 5342	29	5214	4612 88,4	4154 79,7	373 7,2	85 1,6	75 1,4	9 0,2	152 2,9	336 6,4	256 4,9	31 0,6	488 9,4	497 9,5
B 55	Bergneustadt	4912 / 5264	31	11093	10497 94,6	9618 86,7	703 6,3	176 1,6	85 0,8	87 0,8	173 1,6	223 2,0	162 1,5	28 0,3	396 3,6	482 4,3
B 55	Derschlag	5011 / 5223	31	15731	14686 93,4	13317 84,6	1233 7,8	136 0,9	179 1,1	15 0,1	407 2,6	445 2,8	347 2,2	0 0,0	851 5,4	867 5,5
B 55	Elsdorf	5005 / 5247	31	8455	7334 86,7	6511 77,0	670 7,9	153 1,8	122 1,4	46 0,5	419 5,0	457 5,4	386 4,6	78 0,9	876 10,4	921 10,9
B 56	Siegburg-Stallberg	5109 / 5220	31	23045	22086 95,8	20122 87,3	1682 7,3	282 1,2	180 0,8	13 0,1	489 2,1	145 0,6	107 0,5	131 0,6	634 2,8	647 2,8
B 56	Swisttal-Buschhoven	5208 / 5274	31	14870	14216 95,6	13014 87,5	948 6,4	255 1,7	132 0,9	72 0,5	220 1,5	230 1,5	179 1,2	0 0,0	451 3,0	522 3,5
B 57	Menzeler Heide (N)	4405 / 5229	31	10406	9799 94,2	8880 85,3	713 6,9	207 2,0	148 1,4	29 0,3	153 1,5	169 1,6	130 1,3	107 1,0	322 3,1	351 3,4
B 57	Mönchengladb.-Rheindahlen	4804 / 5273	29	9799	9216 94,1	8473 86,5	523 5,3	221 2,3	92 0,9	9 0,1	217 2,2	264 2,7	203 2,1	0 0,0	482 4,9	491 5,0
B 57	Alsdorf-Ofden	5102 / 5213	18	16931	16206 95,7	14963 88,4	994 5,9	248 1,5	118 0,7	160 0,9	190 1,1	105 0,6	75 0,4	152 0,9	295 1,7	455 2,7
B 57	Aachen-Köpfchen	5202 / 5263	31	7179	7032 97,9	6529 90,9	370 5,1	133 1,9	31 0,4	45 0,6	43 0,6	28 0,4	10 0,1	0 0,0	71 1,0	116 1,6
B 58	Dorsten (O)	4207 / 5316	0	13111	11654 88,9	10343 78,9	1112 8,5	199 1,5	210 1,6	24 0,2	348 2,7	870 6,6	682 5,2	5 0,0	1218 9,3	1242 9,5
B 58	Lüdinghausen-West	4210 / 5360	30	11530	10741 93,2	9535 82,7	939 8,1	267 2,3	163 1,4	51 0,4	206 1,8	364 3,2	272 2,4	4 0,0	570 4,9	621 5,4
B 58	Ascheberg West	4210 / 5376	31	7534	6807 90,4	6022 79,9	623 8,3	162 2,2	145 1,9	19 0,2	184 2,4	379 5,0	301 4,0	0 0,0	563 7,5	582 7,7
B 58	Geldern (N)	4403 / 5252	30	8879	8143 91,7	7310 82,3	698 7,9	135 1,5	119 1,3	39 0,4	296 3,3	263 3,0	200 2,3	19 0,2	559 6,3	598 6,7
B 58	Menzeler Heide (W)	4405 / 5230	31	12247	10855 88,6	9589 78,3	1060 8,7	205 1,7	176 1,4	60 0,5	316 2,6	734 6,0	579 4,7	105 0,9	1050 8,6	1111 9,1
B 58	Straelen 2 (Bundesstr.)	4503 / 5257	26	4241	3820 90,1	3494 82,4	285 6,7	41 1,0	43 1,0	5 0,1	99 2,3	274 6,5	237 5,6	0 0,0	373 8,8	378 8,9
B 59	Pulheim	4906 / 5214	31	19822	18322 92,4	16414 82,8	1672 8,4	236 1,2	177 0,9	16 0,1	418 2,1	861 4,3	701 3,5	28 0,1	1279 6,5	1294 6,5
B 61	Petershagen 2	3619 / 5336	31	10305	8752 84,9	7833 76,0	756 7,3	163 1,6	219 2,1	20 0,2	287 2,8	956 9,3	747 7,3	70 0,7	1243 12,1	1263 12,3
B 61	Barkhausen	3719 / 5368	30	23858	22356 93,7	20360 85,3	1732 7,3	264 1,1	267 1,1	39 0,2	440 1,8	756 3,2	578 2,4	0 0,0	1196 5,0	1235 5,2
B 61	Ostwestfalendamm	3917 / 5386	29	75218	72454 96,3	66897 88,9	5000 6,6	558 0,7	445 0,6	133 0,2	1129 1,5	1057 1,4	760 1,0	0 0,0	2186 2,9	2319 3,1

Durchschnittlicher Kfz-Tagesverkehr und Anteile von 5 bzw. 8 Fahrzeugarten

August 2020

Str.-Kl. u. -Nr.	Zst.-Name	TK/ Zst.- Nr.	Alle Wochentage (Montag - Sonntag)													
			GT	Kfz	Pkw+ Lfw+ Mot	davon Pkw	Lfw (<3,5t)	Mot	Pkw mit Anh.	Bus	Lkw ohne Anh.	LmA + Sat	davon Sat	Son nkl.	SGV	SV
B 61	Linteler See	4116 / 5377	31	10338	9554 92,4	8773 84,9	665 6,4	117 1,1	97 0,9	32 0,3	205 2,0	449 4,3	369 3,6	0 0,0	655 6,3	687 6,6
B 62	Netphen-Afholderbach	5014 / 5354	31	3648	3341 91,6	3007 82,4	201 5,5	133 3,6	39 1,1	25 0,7	85 2,3	159 4,3	117 3,2	0 0,0	243 6,7	268 7,4
B 63	Hamm-Heesen	4212 / 5361	30	9672	9223 95,4	8446 87,3	655 6,8	122 1,3	93 1,0	8 0,1	154 1,6	190 2,0	150 1,5	4 0,0	344 3,6	352 3,6
B 63	Drensteinfurt	4212 / 5302	31	6436	6031 93,7	5546 86,2	404 6,3	81 1,3	82 1,3	34 0,5	110 1,7	153 2,4	118 1,8	26 0,4	263 4,1	297 4,6
B 64	Bad Driburg Süd	4220 / 5378	31	8913	8103 90,9	7282 81,7	707 7,9	114 1,3	138 1,5	24 0,3	214 2,4	435 4,9	331 3,7	0 0,0	649 7,3	673 7,5
B 64	Delbrück-West	4217 / 5355	31	9692	8315 85,8	7466 77,0	730 7,5	119 1,2	178 1,8	28 0,3	301 3,1	870 9,0	703 7,3	0 0,0	1171 12,1	1199 12,4
B 66	Bl-Hillegossen	4017 / 5337	0	32494	28528 87,8	25882 79,7	2448 7,5	198 0,6	294 0,9	52 0,2	1784 5,5	1678 5,2	962 3,0	160 0,5	3462 10,7	3513 10,8
B 68	Halle-Gartnisch	3916 / 5303	31	11205	10731 95,8	9840 87,8	742 6,6	149 1,3	89 0,8	21 0,2	205 1,8	81 0,7	41 0,4	79 0,7	286 2,6	307 2,7
B 68	Lichtenau	4319 / 5351	31	8973	8420 93,8	7643 85,2	639 7,1	138 1,5	119 1,3	37 0,4	164 1,8	227 2,5	165 1,8	6 0,1	391 4,4	428 4,8
B 70	Heek Ost	3808 / 5379	31	4814	4311 89,5	3810 79,1	402 8,3	99 2,1	107 2,2	38 0,8	128 2,7	231 4,8	178 3,7	0 0,0	359 7,4	396 8,2
B 70	Vreden-Süd	3906 / 5362	30	6521	5895 90,4	5235 80,3	548 8,4	112 1,7	119 1,8	10 0,2	149 2,3	345 5,3	261 4,0	2 0,0	494 7,6	504 7,7
B 70	Lünten	3907 / 5380	31	4900	4423 90,3	3973 81,1	377 7,7	73 1,5	99 2,0	9 0,2	134 2,7	235 4,8	179 3,6	0 0,0	369 7,5	378 7,7
B 70	Raesfeld West	4206 / 5381	31	2385	2206 92,5	1887 79,1	205 8,6	114 4,8	48 2,0	14 0,6	57 2,4	61 2,5	42 1,7	0 0,0	118 4,9	132 5,5
B 83	Beverungen-Wehrden	4222 / 5382	31	6011	5426 90,3	4773 79,4	460 7,7	193 3,2	128 2,1	15 0,3	173 2,9	269 4,5	187 3,1	0 0,0	443 7,4	458 7,6
B 219	Greven (N)	3811 / 5350	31	9524	8446 88,7	7577 79,6	759 8,0	110 1,2	153 1,6	32 0,3	259 2,7	629 6,6	466 4,9	4 0,0	888 9,3	920 9,7
B 220	Emmerich	4103 / 5258	24	12124	10960 90,4	10027 82,7	753 6,2	180 1,5	130 1,1	3 0,0	284 2,3	747 6,2	656 5,4	0 0,0	1031 8,5	1034 8,5
B 221	Brüggen (N)	4703 / 5432	23	13715	12912 94,1	11689 85,2	980 7,1	243 1,8	155 1,1	20 0,1	259 1,9	326 2,4	251 1,8	43 0,3	585 4,3	605 4,4
B 221	Arsbeck	4803 / 5276	31	6435	6026 93,6	5363 83,3	473 7,3	190 3,0	103 1,6	22 0,3	146 2,3	139 2,2	99 1,5	0 0,0	284 4,4	306 4,8
B 221	Heinsberg	4902 / 5259	31	15210	14091 92,6	12632 83,1	1314 8,6	145 1,0	232 1,5	63 0,4	397 2,6	370 2,4	292 1,9	57 0,4	766 5,0	830 5,5
B 224	Bottrop	4407 / 5344	31	38458	36130 93,9	32625 84,8	3130 8,1	374 1,0	295 0,8	45 0,1	758 2,0	1170 3,0	917 2,4	61 0,2	1928 5,0	1973 5,1
B 226	Gedern	4510 / 5272	31	9945	9659 97,1	8785 88,3	528 5,3	346 3,5	39 0,4	28 0,3	120 1,2	99 1,0	78 0,8	0 0,0	218 2,2	247 2,5
B 226	Wanne-Eickel Ost	4409 / 5364	31	21328	20403 95,7	18464 86,6	1572 7,4	367 1,7	128 0,6	128 0,6	372 1,7	297 1,4	233 1,1	0 0,0	669 3,1	797 3,7
B 229	Delecke 2	4514 / 5334	0	4979	4743 95,3	4212 84,6	252 5,1	278 5,6	37 0,7	8 0,2	123 2,5	51 1,0	34 0,7	18 0,4	174 3,5	181 3,6

Durchschnittlicher Kfz-Tagesverkehr und Anteile von 5 bzw. 8 Fahrzeugarten

August 2020

Str.-Kl. u. -Nr.	Zst.-Name	TK/ Zst.- Nr.	Alle Wochentage (Montag - Sonntag)														
			GT	Kfz	Pkw+ Lfw+ Mot	davon Pkw	Lfw (<3,5t)	Mot	Pkw mit Anh.	Bus	Lkw ohne Anh.	LmA + Sat	davon Sat	Son nkl.	SGV	SV	
B 229	Lüdenscheid-Brügge	4711 / 5321	31	12588	11963 95,0	11082 88,0	695 5,5	186 1,5	73 0,6	59 0,5	252 2,0	195 1,5	134 1,1	47 0,4	447 3,5	506 4,0	
B 229	Solingen	4808 / 5203	30	12119	11439 94,4	10255 84,6	982 8,1	202 1,7	82 0,7	25 0,2	354 2,9	201 1,7	151 1,2	18 0,1	555 4,6	580 4,8	
B 230	Holzheim	4805 / 5238	31	9528	8789 92,2	7944 83,4	742 7,8	104 1,1	62 0,6	9 0,1	342 3,6	293 3,1	236 2,5	34 0,4	635 6,7	644 6,8	
B 235	Datteln	4210 / 5345	0	12601	11834 93,9	10885 86,4	803 6,4	146 1,2	142 1,1	32 0,3	257 2,0	331 2,6	242 1,9	6 0,0	588 4,7	621 4,9	
B 236	Dortmund-Wambeldorf	4411 / 5365	29	67876	59050 87,0	52287 77,0	6279 9,3	484 0,7	1151 1,7	706 1,0	1415 2,1	4556 6,7	3601 5,3	998 1,5	5971 8,8	6677 9,8	
B 236	Dortmund-Berghofen	4511 / 5352	31	28723	26323 91,6	24216 84,3	1814 6,3	292 1,0	221 0,8	22 0,1	546 1,9	1089 3,8	921 3,2	523 1,8	1635 5,7	1657 5,8	
B 236	Plettenberg-Ohle	4712 / 5309	31	5630	5066 90,0	4444 78,9	496 8,8	125 2,2	41 0,7	43 0,8	193 3,4	271 4,8	213 3,8	17 0,3	463 8,2	506 9,0	
B 236	Altenhundem	4814 / 5383	31	13727	13069 95,2	11977 87,3	872 6,3	220 1,6	105 0,8	100 0,7	233 1,7	220 1,6	149 1,1	0 0,0	453 3,3	553 4,0	
B 236	Gleidorf (O)	4815 / 5310	0	Daten nicht plausibel, keine Grundlage für Schätzwerte													
B 236	Schmallenberg	4815 / 5367	0	6492	6060 93,4	5274 81,2	569 8,8	217 3,3	88 1,4	13 0,2	182 2,8	149 2,3	92 1,4	0 0,0	331 5,1	344 5,3	
B 236	Winterberg-Waltenberg	4817 / 5366	31	6610	5940 89,9	5168 78,2	524 7,9	248 3,8	103 1,6	14 0,2	147 2,2	405 6,1	314 4,8	0 0,0	553 8,4	567 8,6	
B 236	Winterberg-Herrlohn	4817 / 5369	0	7317	6902 94,3	5857 80,1	603 8,2	442 6,0	86 1,2	13 0,2	144 2,0	173 2,4	113 1,5	0 0,0	316 4,3	329 4,5	
B 237	Ohl	4810 / 5225	31	3919	3603 91,9	3067 78,3	303 7,7	233 5,9	52 1,3	11 0,3	137 3,5	103 2,6	75 1,9	15 0,4	239 6,1	250 6,4	
B 239	Espelkamp-Gestrigen	3617 / 5356	30	10663	9679 90,8	8727 81,8	863 8,1	90 0,8	154 1,4	18 0,2	266 2,5	541 5,1	404 3,8	5 0,0	807 7,6	825 7,7	
B 239	Bad Salzuflen	3918 / 5315	31	22476	20527 91,3	18496 82,3	1841 8,2	190 0,8	272 1,2	40 0,2	667 3,0	878 3,9	673 3,0	92 0,4	1545 6,9	1585 7,1	
B 239	Detmold-Heidenoldendorf	4018 / 5357	0	13793	13026 94,4	11790 85,5	1032 7,5	204 1,5	150 1,1	24 0,2	313 2,3	281 2,0	188 1,4	0 0,0	594 4,3	618 4,5	
B 239	Höxter-Fürstenaue	4121 / 5358	31	6861	6264 91,3	5676 82,7	425 6,2	162 2,4	98 1,4	24 0,4	161 2,3	314 4,6	244 3,6	0 0,0	475 6,9	499 7,3	
B 241	Bever	4322 / 5384	31	6689	6042 90,3	5290 79,1	478 7,2	273 4,1	142 2,1	46 0,7	140 2,1	320 4,8	241 3,6	0 0,0	460 6,9	505 7,6	
B 252	Brakel	4221 / 5340	0	7581	6495 85,7	5908 77,9	456 6,0	132 1,7	149 2,0	48 0,6	331 4,4	541 7,1	359 4,7	17 0,2	872 11,5	920 12,1	
B 256	Marienheide	4811 / 5224	31	5871	5420 92,3	4686 79,8	505 8,6	229 3,9	78 1,3	52 0,9	166 2,8	142 2,4	105 1,8	13 0,2	308 5,2	360 6,1	
B 258	Friesenrath (W)	5303 / 5208	31	16059	14993 93,4	13347 83,1	1246 7,8	399 2,5	207 1,3	20 0,1	494 3,1	314 2,0	240 1,5	32 0,2	808 5,0	828 5,2	
B 258	Friesenrath (S)	5303 / 5250	31	19965	18771 94,0	16626 83,3	1587 7,9	559 2,8	236 1,2	36 0,2	506 2,5	350 1,8	277 1,4	67 0,3	856 4,3	892 4,5	
B 258	Imgenbroich	5403 / 5277	31	14334	13738 95,8	12482 87,1	822 5,7	435 3,0	202 1,4	115 0,8	171 1,2	107 0,7	68 0,5	0 0,0	278 1,9	393 2,7	

Durchschnittlicher Kfz-Tagesverkehr und Anteile von 5 bzw. 8 Fahrzeugarten

August 2020

Str.-Kl. u. -Nr.	Zst.-Name	TK/ Zst.- Nr.	Alle Wochentage (Montag - Sonntag)													
			GT	Kfz	Pkw+ Lfw+ Mot	davon Pkw	Lfw (<3,5t)	Mot	Pkw mit Anh.	Bus	Lkw ohne Anh.	LmA + Sat	davon Sat	Son nkl.	SGV	SV
B 258	Blankenheimer Wald	5505 / 5239	31	3062	2729 89,1	2217 72,4	217 7,1	294 9,6	48 1,6	51 1,7	129 4,2	88 2,9	64 2,1	16 0,5	217 7,1	269 8,8
B 258	Ahrhütte (O)	5606 / 5243	0	6991	6104 87,3	5162 73,8	519 7,4	423 6,1	185 2,6	7 0,1	180 2,6	516 7,4	381 5,4	0 0,0	696 9,9	703 10,1
B 264	Aachen-Bildchen	5202 / 5261	31	8875	8676 97,8	8127 91,6	408 4,6	142 1,6	58 0,7	50 0,6	52 0,6	39 0,4	24 0,3	0 0,0	90 1,0	140 1,6
B 264	Langerwehe	5104 / 5246	31	11973	11365 94,9	10379 86,7	825 6,9	162 1,3	114 0,9	19 0,2	220 1,8	245 2,0	195 1,6	9 0,1	465 3,9	484 4,0
B 264	Düren/Kerpen	5105 / 5265	31	6934	6192 89,3	5633 81,2	442 6,4	117 1,7	70 1,0	37 0,5	210 3,0	416 6,0	350 5,0	9 0,1	625 9,0	663 9,6
B 265	Lechenich 2	5106 / 5269	31	11922	11035 92,6	9668 81,1	1153 9,7	214 1,8	144 1,2	31 0,3	246 2,1	457 3,8	331 2,8	9 0,1	703 5,9	735 6,2
B 265	Wollersheim (O)	5305 / 5232	31	4873	4612 94,7	3970 81,5	372 7,6	270 5,5	87 1,8	9 0,2	96 2,0	68 1,4	46 0,9	0 0,0	164 3,4	174 3,6
B 266	Kesternich (S)	5304 / 5211	31	5047	4715 93,4	3912 77,5	320 6,3	483 9,6	79 1,6	38 0,8	112 2,2	103 2,0	75 1,5	0 0,0	215 4,3	253 5,0
B 288	Uerdingen	4605 / 5231	0	21959	19381 88,3	17321 78,9	1748 8,0	313 1,4	107 0,5	64 0,3	490 2,2	1896 8,6	1576 7,2	21 0,1	2386 10,9	2450 11,2
B 475	Ladbergen Nord	3812 / 5385	31	9798	8485 86,6	7491 76,5	844 8,6	149 1,5	210 2,1	14 0,1	255 2,6	835 8,5	693 7,1	0 0,0	1090 11,1	1104 11,3
B 475	Sassenberg-Süd	4014 / 5363	30	12233	11187 91,4	10240 83,7	819 6,7	128 1,0	184 1,5	49 0,4	215 1,8	584 4,8	449 3,7	14 0,1	798 6,5	848 6,9
B 475	Lippetal-Lippborg	4314 / 5359	30	7931	7038 88,7	6210 78,3	622 7,8	206 2,6	127 1,6	10 0,1	163 2,1	587 7,4	457 5,8	6 0,1	750 9,5	760 9,6
B 477	Gohr	4906 / 5262	31	6172	5828 94,4	5222 84,6	446 7,2	160 2,6	62 1,0	9 0,1	128 2,1	145 2,3	100 1,6	0 0,0	273 4,4	282 4,6
B 477	Rommerskirchen	4906 / 5268	31	5455	5073 93,0	4564 83,7	328 6,0	182 3,3	40 0,7	34 0,6	87 1,6	199 3,7	162 3,0	20 0,4	287 5,3	321 5,9
B 478	Waldbröl	5111 / 5222	31	7613	7253 95,3	6383 83,8	656 8,6	215 2,8	91 1,2	36 0,5	122 1,6	102 1,3	66 0,9	10 0,1	223 2,9	259 3,4
B 480	Brilon (N)	4517 / 5322	0	wegen langer Ausfallzeit derzeit keine Schätzung												
B 480	Winterberg	4717 / 5325	31	11308	10211 90,3	9013 79,7	820 7,3	378 3,3	145 1,3	39 0,3	292 2,6	535 4,7	372 3,3	86 0,8	826 7,3	865 7,7
B 480	Bad Berleburg	4916 / 5301	0	5707	5272 92,4	4574 80,1	499 8,7	199 3,5	73 1,3	30 0,5	158 2,8	118 2,1	68 1,2	56 1,0	276 4,8	306 5,4
B 481	St. Mauritz	3912 / 5506	7	11839	10757 90,9	9690 81,8	963 8,1	104 0,9	174 1,5	55 0,5	292 2,5	459 3,9	362 3,1	101 0,9	752 6,3	807 6,8
B 483	Radevormwald-Rochollsberg	4710 / 5271	30	7237	6674 92,2	5621 77,7	543 7,5	510 7,0	74 1,0	7 0,1	178 2,5	300 4,2	216 3,0	4 0,1	479 6,6	486 6,7
B 506	Kürten-Weiden	4909 / 5270	31	4551	4337 95,3	3828 84,1	287 6,3	223 4,9	54 1,2	18 0,4	77 1,7	65 1,4	41 0,9	0 0,0	142 3,1	160 3,5
B 507	Winterscheid	5110 / 5278	31	5945	5667 95,3	4955 83,4	449 7,6	263 4,4	79 1,3	18 0,3	108 1,8	71 1,2	48 0,8	0 0,0	180 3,0	198 3,3
B 511	Gleidorf (N)	4815 / 5311	0	Daten nicht plausibel, keine Grundlage für Schätzwerte												

Durchschnittlicher Kfz-Tagesverkehr und Anteile von 5 bzw. 8 Fahrzeugarten

August 2020

Str.-Kl. u. -Nr.	Zst.-Name	TK/ Zst.- Nr.	Alle Wochentage (Montag - Sonntag)														
			GT	Kfz	Pkw+ Lfw+ Mot	davon Pkw	Lfw (<3,5t)	Mot	Pkw mit Anh.	Bus	Lkw ohne Anh.	LmA + Sat	davon Sat	Son nkl.	SGV	SV	
B 514	Babbenhausen	3819 / 5335	31	9834	9146 93,0	8266 84,1	671 6,8	210 2,1	176 1,8	13 0,1	154 1,6	269 2,7	216 2,2	76 0,8	423 4,3	436 4,4	
B 514	Kalletal	3819 / 5347	31	2503	2141 85,5	1815 72,5	165 6,6	161 6,4	36 1,4	8 0,3	59 2,3	251 10,0	210 8,4	8 0,3	310 12,4	318 12,7	
B 516	Ense-Möhnesee	4414 / 5346	31	9803	9368 95,6	8176 83,4	605 6,2	588 6,0	115 1,2	6 0,1	146 1,5	156 1,6	108 1,1	12 0,1	302 3,1	308 3,1	
B 516	Brilon (W)	4517 / 5323	0	wegen langer Ausfallzeit derzeit keine Schätzung													
B 525	Coesfeld-Ost	4009 / 5353	30	8284	7454 90,0	6668 80,5	685 8,3	101 1,2	157 1,9	15 0,2	199 2,4	455 5,5	335 4,0	3 0,0	654 7,9	669 8,1	

Durchschnittlicher Kfz-Tagesverkehr und Anteile von 5 bzw. 8 Fahrzeugarten

August 2020

Str.-Kl. u. -Nr.	Zst.-Name	TK/ Zst.- Nr.	Alle Wochentage (Montag - Sonntag)													
			GT	Kfz	Pkw+ Lfw+ Mot	davon Pkw	Lfw (<3,5t)	Mot	Pkw mit Anh.	Bus	Lkw ohne Anh.	LmA + Sat	davon Sat	Son nkl.	SGV	SV
	<i>Landesstraßen</i>															
L 11	Wollersheim (W)	5305 / 5234	31	2066	1948 94,3	1642 79,4	152 7,4	154 7,5	41 2,0	10 0,5	43 2,1	24 1,2	15 0,7	0 0,0	67 3,2	77 3,7
L 29	Heidenend	4603 / 5438	31	5396	5132 95,1	4861 90,1	169 3,1	102 1,9	39 0,7	31 0,6	62 1,2	119 2,2	97 1,8	12 0,2	182 3,4	213 3,9
L 29	Willich-Viersen	4704 / 5266	31	12538	11841 94,4	10526 84,0	1116 8,9	199 1,6	115 0,9	104 0,8	243 1,9	224 1,8	155 1,2	10 0,1	467 3,7	571 4,6
L 47	Sittard	5001 / 5256	23	4545	4480 98,6	4239 93,3	166 3,6	75 1,6	37 0,8	1 0,0	19 0,4	9 0,2	4 0,1	0 0,0	28 0,6	29 0,6
L 77	Goch (N)	4302 / 5241	21	8984	8440 93,9	7576 84,3	740 8,2	124 1,4	124 1,4	18 0,2	162 1,8	221 2,5	178 2,0	18 0,2	383 4,3	401 4,5
L 101	Schildgen (O)	4908 / 5427	31	12431	10808 86,9	9792 78,8	737 5,9	279 2,2	77 0,6	84 0,7	185 1,5	68 0,5	47 0,4	1209 9,7	253 2,0	336 2,7
L 104	Kirchhellen (O)	4307 / 5524	31	1684	1510 89,7	1229 73,0	99 5,9	182 10,8	24 1,4	0 0,0	31 1,8	89 5,3	75 4,5	29 1,7	120 7,1	120 7,1
L 115	Ahrhütte (N)	5606 / 5245	2	9166	8084 88,2	7069 77,1	772 8,4	243 2,7	256 2,8	4 0,0	229 2,5	593 6,5	441 4,8	0 0,0	822 9,0	826 9,0
L 136	Loope	5010 / 5204	31	9334	8872 95,1	7990 85,6	646 6,9	236 2,5	67 0,7	69 0,7	254 2,7	61 0,6	38 0,4	12 0,1	314 3,4	383 4,1
L 143	Rottbitze (N)	5309 / 5406	31	9973	9008 90,3	8197 82,2	601 6,0	210 2,1	87 0,9	36 0,4	156 1,6	86 0,9	68 0,7	600 6,0	243 2,4	279 2,8
L 166	Kesternich (O)	5304 / 5210	31	3605	3509 97,3	2897 80,4	257 7,1	354 9,8	35 1,0	8 0,2	40 1,1	13 0,4	8 0,2	0 0,0	53 1,5	61 1,7
L 182	Bornheim (S)	5207 / 5407	31	10141	9442 93,1	8302 81,9	959 9,5	180 1,8	107 1,1	23 0,2	226 2,2	306 3,0	235 2,3	37 0,4	532 5,3	556 5,5
L 183	Bornheim (W)	5207 / 5408	25	10919	10523 96,4	9591 87,8	755 6,9	178 1,6	70 0,6	65 0,6	166 1,5	64 0,6	34 0,3	30 0,3	231 2,1	296 2,7
L 194	Weilerswist	5207 / 5437	31	4650	4525 97,3	4089 87,9	250 5,4	185 4,0	31 0,7	37 0,8	37 0,8	11 0,2	7 0,1	10 0,2	48 1,0	85 1,8
L 218	Heimbach	5304 / 5413	31	5592	5300 94,8	4500 80,5	326 5,8	474 8,5	49 0,9	23 0,4	41 0,7	20 0,4	9 0,2	158 2,8	62 1,1	85 1,5
L 231	Horbach/Locht	5102 / 5439	31	1445	1347 93,2	1229 85,1	63 4,4	55 3,8	13 0,9	44 3,0	14 0,9	22 1,5	19 1,3	6 0,4	35 2,5	79 5,5
L 232	Richterich	5102 / 5411	31	19261	18632 96,7	17419 90,4	971 5,0	242 1,3	79 0,4	99 0,5	190 1,0	101 0,5	73 0,4	161 0,8	291 1,5	390 2,0
L 233	Friesenrath (N)	5303 / 5209	31	4889	4494 91,9	4038 82,6	289 5,9	167 3,4	58 1,2	25 0,5	153 3,1	109 2,2	69 1,4	50 1,0	262 5,4	287 5,9
L 238	Stolberg	5203 / 5441	31	10942	10374 94,8	9474 86,6	677 6,2	223 2,0	103 0,9	46 0,4	224 2,0	195 1,8	134 1,2	0 0,0	419 3,8	465 4,3
L 238	Zweifall	5203 / 5410	11	6066	5819 95,9	4966 81,9	450 7,4	403 6,6	72 1,2	48 0,8	78 1,3	43 0,7	26 0,4	7 0,1	121 2,0	169 2,8
L 247	Rottbitze (O)	5309 / 5405	31	12135	11016 90,8	9885 81,5	909 7,5	222 1,8	171 1,4	32 0,3	261 2,1	271 2,2	192 1,6	384 3,2	531 4,4	564 4,6
L 288	Schildgen (W)	4908 / 5426	31	9084	8788 96,7	7999 88,1	566 6,2	223 2,5	59 0,6	96 1,1	92 1,0	30 0,3	18 0,2	19 0,2	122 1,3	218 2,4
L 324	Erdingen	5012 / 5431	31	5633	5138 91,2	4506 80	448 8	183 3,3	89 1,6	30 0,5	170 3	192 3,4	126 2,2	14 0,2	362 6,4	392 7

Durchschnittlicher Kfz-Tagesverkehr und Anteile von 5 bzw. 8 Fahrzeugarten

August 2020

Str.-Kl. u. -Nr.	Zst.-Name	TK/ Zst.- Nr.	Alle Wochentage (Montag - Sonntag)													
			GT	Kfz	Pkw+ Lfw+ Mot	davon Pkw	Lfw (<3,5t)	Mot	Pkw mit Anh.	Bus	Lkw ohne Anh.	LmA + Sat	davon Sat	Son nkl.	SGV	SV
L 331	Margarethenhöhe	5309 / 5404	31	12087	11761 97,3	10716 88,7	821 6,8	224 1,9	76 0,6	75 0,6	110 0,9	44 0,4	30 0,3	20 0,2	155 1,3	230 1,9
L 357	D-Gerresheim	4707 / 5416	30	11960	11702 97,8	10449 87,4	886 7,4	367 3,1	60 0,5	26 0,2	120 1,0	31 0,3	22 0,2	21 0,2	151 1,3	178 1,5
L 358	Bensberg-Refrath	5008 / 5428	27	8560	8239 96,3	7483 87,4	641 7,5	116 1,4	61 0,7	5 0,1	150 1,8	91 1,1	61 0,7	15 0,2	241 2,8	246 2,9
L 359	Witzhelden (W)	4808 / 5418	31	2675	2567 95,9	2213 82,7	182 6,8	172 6,4	25 1,0	28 1,1	29 1,1	9 0,3	4 0,2	17 0,6	38 1,4	66 2,5
L 372	Brüggen (O)	4703 / 5433	11	5154	4998 97,0	4593 89,1	307 6,0	97 1,9	43 0,8	24 0,5	63 1,2	18 0,3	10 0,2	9 0,2	81 1,6	105 2,0
L 418	Hahnerberg	4708 / 5440	31	24819	23431 94,4	21314 85,9	1812 7,3	305 1,2	184 0,7	14 0,1	686 2,8	504 2,0	382 1,5	0 0,0	1190 4,8	1204 4,9
L 442	Essen-Werden (O)	4607 / 5420	31	10418	9758 93,7	8853 85,0	552 5,3	353 3,4	37 0,4	62 0,6	130 1,2	25 0,2	14 0,1	405 3,9	155 1,5	218 2,1
L 442	Essen-Werden (N)	4607 / 5421	31	6527	6248 95,7	5660 86,7	382 5,8	206 3,2	30 0,5	2 0,0	34 0,5	10 0,2	5 0,1	203 3,1	44 0,7	46 0,7
L 463	Voerde	4306 / 5424	31	6842	6126 89,5	5377 78,6	679 9,9	70 1,0	111 1,6	7 0,1	313 4,6	272 4,0	199 2,9	12 0,2	585 8,6	593 8,7
L 475	Krefeld	4605 / 5434	31	9154	8910 97,3	8149 89,0	581 6,3	181 2,0	62 0,7	45 0,5	81 0,9	44 0,5	33 0,4	11 0,1	125 1,4	171 1,9
L 510	Gronau-Glanerbrücke	3707 / 5341	0	wegen langer Ausfallzeit derzeit keine Schätzung												
L 528	Breckerfeld (N)	4710 / 5507	31	7413	6999 94,4	6167 83,2	552 7,4	280 3,8	71 1,0	33 0,4	181 2,4	115 1,5	75 1,0	14 0,2	296 4,0	329 4,4
L 531	Siegen	5114 / 5332	31	14796	13978 94,5	12972 87,7	852 5,8	154 1,0	67 0,5	237 1,6	277 1,9	164 1,1	109 0,7	74 0,5	441 3,0	678 4,6
L 544	Langscheid (W)	4613 / 5510	0	wegen langer Ausfallzeit derzeit keine Schätzung												
L 551	Haltern	4209 / 5536	31	6154	5876 95,5	5183 84,2	391 6,4	302 4,9	76 1,2	5 0,1	90 1,5	95 1,5	75 1,2	12 0,2	185 3,0	190 3,1
L 555	Coesfeld-Nordost	4009 / 5533	29	6037	5596 92,7	5046 83,6	467 7,7	84 1,4	96 1,6	38 0,6	113 1,9	186 3,1	132 2,2	9 0,1	298 4,9	336 5,6
L 560	Sandersküper	3807 / 5535	31	3920	3779 96,4	3508 89,5	202 5,1	69 1,8	46 1,2	2 0,1	33 0,8	52 1,3	36 0,9	8 0,2	85 2,2	87 2,2
L 572	Rhede	4105 / 5320	31	13916	13259 95,3	11732 84,3	1377 9,9	149 1,1	115 0,8	96 0,7	210 1,5	211 1,5	165 1,2	25 0,2	420 3,0	516 3,7
L 586	Stromberg	4215 / 5349	31	2586	2396 92,6	2126 82,2	189 7,3	80 3,1	39 1,5	6 0,2	53 2,1	84 3,3	53 2,0	8 0,3	137 5,3	143 5,5
L 587	Greven (S)	3911 / 5306	31	10736	10298 95,9	9521 88,7	630 5,9	147 1,4	90 0,8	44 0,4	158 1,5	103 1,0	62 0,6	43 0,4	261 2,4	304 2,8
L 591	Lienen	3813 / 5513	31	6346	5934 93,5	5253 82,8	495 7,8	186 2,9	91 1,4	48 0,8	98 1,5	164 2,6	136 2,1	11 0,2	262 4,1	310 4,9
L 602	Hemden	4105 / 5534	31	5443	4873 89,5	4248 78,0	490 9,0	135 2,5	134 2,5	3 0,1	81 1,5	341 6,3	292 5,4	12 0,2	422 7,7	425 7,8
L 608	Groß Reken	4108 / 5505	31	8041	7416 92,2	6601 82,1	587 7,3	228 2,8	117 1,5	68 0,8	133 1,7	285 3,5	219 2,7	23 0,3	418 5,2	486 6,0

Durchschnittlicher Kfz-Tagesverkehr und Anteile von 5 bzw. 8 Fahrzeugarten

August 2020

Str.-Kl. u. -Nr.	Zst.-Name	TK/ Zst.- Nr.	Alle Wochentage (Montag - Sonntag)													
			GT	Kfz	Pkw+ Lfw+ Mot	davon Pkw	Lfw (<3,5t)	Mot	Pkw mit Anh.	Bus	Lkw ohne Anh.	LmA + Sat	davon Sat	Son nkl.	SGV	SV
L 608	Gelsenkirchen-Schalke	4408 / 5523	31	32442	30869 95,2	28089 86,6	2455 7,6	325 1,0	165 0,5	36 0,1	448 1,4	724 2,2	618 1,9	199 0,6	1172 3,6	1208 3,7
L 610	Recklinghausen	4309 / 5526	31	10124	9768 96,5	9126 90,1	501 4,9	142 1,4	49 0,5	135 1,3	104 1,0	41 0,4	29 0,3	27 0,3	145 1,4	280 2,8
L 621	Kirchhellen (S)	4307 / 5525	31	1674	1560 93,2	1221 72,9	100 6,0	240 14,3	23 1,3	2 0,1	24 1,4	58 3,4	52 3,1	8 0,5	81 4,9	83 5,0
L 687	Langscheid (S)	4613 / 5511	0	wegen langer Ausfallzeit derzeit keine Schätzung												
L 697	Attendorf	4813 / 5531	20	3947	3709 93,9	3356 85,0	248 6,3	104 2,6	28 0,7	32 0,8	77 2,0	86 2,2	64 1,6	15 0,4	163 4,1	195 4,9
L 776	Salzkotten	4317 / 5530	31	15291	13651 89,3	12206 79,8	1315 8,6	131 0,9	214 1,4	11 0,1	275 1,8	1129 7,4	897 5,9	11 0,1	1404 9,2	1415 9,3
L 787	Sennestadt (S)	4017 / 5520	0	wegen langer Ausfallzeit derzeit keine Schätzung												
L 822	Lippstadt-Cappel	4315 / 5528	31	7525	7151 95,0	6480 86,1	592 7,9	80 1,1	72 1,0	39 0,5	164 2,2	78 1,0	45 0,6	20 0,3	242 3,2	281 3,7
L 937	Detmold (N)	4019 / 5517	0	wegen langer Ausfallzeit der Fahrzeugartenerfassung keine Schätzung												
L 937	Detmold (S)	4019 / 5518	0	wegen langer Ausfallzeit der Fahrzeugartenerfassung keine Schätzung												
L 938	Detmold (W)	4019 / 5519	0	wegen langer Ausfallzeit der Fahrzeugartenerfassung keine Schätzung												
L 954	Bad Driburg	4220 / 5529	31	7747	7281 94,0	6477 83,6	648 8,4	156 2,0	92 1,2	56 0,7	167 2,2	140 1,8	86 1,1	10 0,1	307 4,0	364 4,7
L 969	Werl-Westönnen	4413 / 5324	31	9630	9072 94,2	8364 86,9	569 5,9	140 1,5	130 1,3	14 0,1	273 2,8	105 1,1	52 0,5	36 0,4	378 3,9	392 4,1
				<i>Kreisstraßen</i>												
K 10	Sennestadt (O)	4017 / 5521	0	wegen langer Ausfallzeit derzeit keine Schätzung												
K 10	Breckerfeld (O)	4710 / 5508	31	3096	2927 94,5	2430 78,5	227 7,3	270 8,7	31 1,0	10 0,3	64 2,1	46 1,5	30 1,0	18 0,6	110 3,6	121 3,9

Durchschnittlicher Kfz-Tagesverkehr und Anteile von 5 bzw. 8 Fahrzeugarten

August 2020

Str.-Kl. u. -Nr.	Zst.-Name	TK/ Zst.- Nr.	Alle Wochentage (Montag - Sonntag)													
			GT	Kfz	Pkw+ Lfw+ Mot	davon Pkw	Lfw (<3,5t)	Mot	Pkw mit Anh.	Bus	Lkw ohne Anh.	LmA + Sat	davon Sat	Son nkl.	SGV	SV
<i>Autobahnen</i>																
A 3	Elten	4103 / 5071	31	42473	36931 87,0	33566 79,0	3121 7,3	245 0,6	861 2,0	44 0,1	736 1,7	3900 9,2	3366 7,9	0 0,0	4637 10,9	4681 11,0
A 4	AC-Vetschau	5102 / 5072	31	37372	30769 82,3	27836 74,5	2601 7,0	333 0,9	619 1,7	30 0,1	784 2,1	5169 13,8	4520 12,1	0 0,0	5953 15,9	5984 16,0
A 40	Straelen (Niederdorf)	4603 / 5073	31	34692	23461 67,6	20601 59,4	2749 7,9	112 0,3	597 1,7	28 0,1	1277 3,7	9329 26,9	8288 23,9	0 0,0	10606 30,6	10634 30,7
A 44	AC-Lichtenbusch	5202 / 5074	31	29131	21950 75,4	19354 66,4	2455 8,4	142 0,5	464 1,6	26 0,1	882 3,0	5809 19,9	5109 17,5	0 0,0	6691 23,0	6717 23,1
A 52	Elmpt	4702 / 5260	31	15849	13946 88,0	12806 80,8	1056 6,7	84 0,5	233 1,5	16 0,1	266 1,7	1389 8,8	1215 7,7	0 0,0	1654 10,4	1670 10,5
A 57	Hommersum	4302 / 5050	31	14635	11681 79,8	10388 71,0	1218 8,3	75 0,5	271 1,9	7 0,0	171 1,2	2477 16,9	2221 15,2	28 0,2	2648 18,1	2655 18,1
A 61	Schwanenhaus	4603 / 5076	31	30951	23626 76,3	21270 68,7	2104 6,8	253 0,8	695 2,2	25 0,1	798 2,6	5808 18,8	5124 16,6	0 0,0	6606 21,3	6630 21,4
<i>Bundesstraßen</i>																
B 1	AC-Vaalsequartier	5202 / 5253	31	12995	12694 97,7	11834 91,1	560 4,3	301 2,3	80 0,6	106 0,8	70 0,5	45 0,3	25 0,2	0 0,0	115 0,9	221 1,7
B 8	Elten (B)	4002 / 5254	31	2001	1932 96,5	1782 89,0	90 4,5	60 3,0	26 1,3	0 0,0	24 1,2	20 1,0	13 0,7	0 0,0	44 2,2	44 2,2
B 9	Kranenburg	4102 / 5255	31	9799	9468 96,6	8746 89,3	588 6,0	135 1,4	114 1,2	32 0,3	86 0,9	99 1,0	73 0,7	0 0,0	185 1,9	217 2,2
B 57	Aachen-Köpfchen	5202 / 5263	31	7179	7032 97,9	6529 90,9	370 5,1	133 1,9	31 0,4	45 0,6	43 0,6	28 0,4	10 0,1	0 0,0	71 1,0	116 1,6
B 58	Straelen 2 (Bundesstr.)	4503 / 5257	26	4241	3820 90	3494 82	285 7	41 1	43 1	5 0	99 2	274 7	237 6	0 0	373 9	378 9
B 220	Emmerich	4103 / 5258	24	12124	10960 90	10027 83	753 6	180 2	130 1	3 0	284 2	747 6	656 5	0 0	1031 9	1034 9
B 264	Aachen-Bildchen	5202 / 5261	31	8875	8676 98	8127 92	408 5	142 2	58 1	50 1	52 1	39 0	24 0	0 0	90 1	140 2
<i>Landesstraßen</i>																
L 29	Heidenend	4603 / 5438	31	5396	5132 95	4861 90	169 3	102 2	39 1	31 1	62 1	119 2	97 2	12 0	182 3	213 4
L 47	Sittard	5001 / 5256	23	4545	4480 99	4239 93	166 4	75 2	37 1	1 0	19 0	9 0	4 0	0 0	28 1	29 1
L 231	Horbach/Locht	5102 / 5439	31	1445	1347 93	1229 85	63 4	55 4	13 1	44 3	14 1	22 2	19 1	6 0	35 3	79 6
L 510	Gronau-Glanerbrücke	3707 / 5341	0	wegen langer Ausfallzeit derzeit keine Schätzung												
L 560	Sandersküper	3807 / 5535	31	3920	3779 96	3508 90	202 5	69 2	46 1	2 0	33 1	52 1	36 1	8 0	85 2	87 2
L 602	Hemden	4105 / 5534	31	5443	4873 90	4248 78	490 9	135 3	134 3	3 0	81 2	341 6	292 5	12 0	422 8	425 8

Tagesmittelwerte von Geschwindigkeitskenngrößen je Fahrtrichtung

August 2020

Str.-Kl. u. -Nr.	Zst.-Name Fahrtrichtung	TK/ Zst.- Nr. V _{zul}	Werktage - Montag bis Freitag										Sonn- und Feiertage										
			Leichtverkehr (LV: Pkw+Lfw+Krad)					SGV					Leichtverkehr (LV)										
			GT	Anz. Fz/24h	v _m km/h	s km/h	v ₈₅ km/h	% - Ant >80 >100	Anz. Fz/24h	v _m km/h	s km/h	v ₈₅ km/h	% - Ant >60 >80	GT	Anz. Fz/24h	v _m km/h	s km/h	v ₈₅ km/h	% - Ant >80 >100				
<i>Bundesstraßen</i>																							
B 481	St. Mauritz	3912 / 5506																					
	Greven	70	21	5425	70,6	8,3	71	11,0	0,7	493	65,2	8,5	75	78,6	4,4	5	3705	71,1	8,5	71	12,7	1,0	
	Münster	70	21	5520	63,8	9,6	75	5,0	0,5	479	62,1	8,6	80	72,6	1,8	5	4111	68,3	8,9	72	8,7	0,7	
<i>Landesstraßen</i>																							
L 194	Weilerswist	5207 / 5437																					
	Brühl	50	21	2432	60,5	9,3	60	2,5	0,1	34	53,8	5,1	64	27,1	1,1	5	1680	59,2	9,6	61	2,4	0,2	
	Euskirchen	50	21	2306	61,2	8,5	61	1,6	0,1	29	54,1	4,5	65	25,7	1,2	5	1553	60,4	8,8	61	2,1	0,1	
L 218	Heimbach	5304 / 5413																					
	Heimbach	50	21	2474	30,4	5,2	32	0,0	0,0	42	24,2	2,8	21	0,0	0,0	5	2710	28,3	5,0	34	0,0	0,0	
	Aachen/Düren	50	21	2249	27,7	5,2	34	0,0	0,0	35	23,7	3,0	21	0,0	0,0	5	2187	25,6	5,0	38	0,0	0,0	
L 232	Richterich	5102 / 5411																					
	Herzogenrath	70	21	10047	56,4	7,9	64	0,8	0,0	207	55,1	6,2	66	22,1	0,8	5	5562	61,2	8,1	60	2,3	0,1	
	Aachen	70	21	10664	48,7	10,6	50	0,2	0,0	191	46,8	9,9	52	7,9	0,1	5	5749	57,3	7,6	63	0,5	0,0	
L 238	Zweifall	5203 / 5410																					
	Stolberg/Vicht	70	21	2606	66,9	7,8	74	5,2	0,3	143	63,1	6,4	79	65,2	2,4	5	2078	66,2	8,0	74	5,8	0,5	
	Zweifall	70	21	2967	65,6	7,7	75	4,3	0,2	80	59,3	5,8	62	47,9	0,4	5	2184	65,5	8,3	75	5,6	0,4	
L 331	Margarethenhöhe	5309 / 5404																					
	Ittenbach	50	21	6338	45,8	4,2	40	0,1	0,0	120	47,1	3,6	56	0,3	0,1	5	4309	46,6	4,5	59	0,1	0,0	
	Königswinter	50	21	6240	55,3	7,5	66	0,5	0,0	84	48,7	5,6	52	5,4	0,0	5	4446	54,1	7,6	67	0,6	0,0	
L 357	D-Gerresheim	4707 / 5416																					
	Erkrath	70	21	6173	54,8	7,0	67	0,5	0,0	92	48,2	5,3	53	2,5	0,0	5	3491	55,8	7,4	66	0,9	0,0	
	Düsseldorf	70	21	6412	53,1	6,3	50	0,1	0,0	116	50,7	5,2	52	7,4	0,0	5	3612	54,1	6,9	69	0,4	0,0	
L 358	Bensberg-Refrath	5008 / 5428																					
	Bensberg	70	21	4936	64,3	8,8	75	5,8	0,3	183	57,0	7,6	62	36,0	1,6	5	3040	65,9	9,2	73	7,4	0,6	
	Rath, Köln	70	21	4205	55,9	11,5	80	3,5	0,2	145	50,6	9,1	65	25,3	0,9	5	2532	62,8	10,1	75	5,6	0,3	
L 463	Voerde	4306 / 5424																					
	Hünxe	100	21	3404	73,7	11,9	99	36,4	4,6	406	65,4	8,7	72	71,7	9,8	5	1937	75,9	12,1	96	42,2	6,4	
	Voerde	100	21	3347	71,3	11,7	82	27,4	3,7	405	64,3	8,3	73	69,0	7,7	5	2054	73,4	12,1	99	34,4	5,7	
L 475	Krefeld	4605 / 5434																					
	Moers	70	21	4958	60,0	7,2	62	1,1	0,0	87	57,0	5,4	64	29,5	0,2	5	2848	60,5	7,6	61	1,8	0,1	
	Krefeld	70	21	4865	58,5	7,1	63	0,6	0,0	86	56,3	4,9	65	25,8	0,3	5	2908	59,7	7,6	62	1,4	0,1	
L 551	Haltern	4209 / 5536																					
	Dülmen	70	21	3016	70,9	9,8	89	16,1	1,1	126	61,9	7,0	80	61,3	3,1	5	2010	71,7	10,2	87	18,3	1,3	
	Haltern	100	21	2989	63,8	10,3	74	7,1	0,5	128	60,6	7,0	61	54,8	1,8	5	2055	65,7	10,6	73	9,4	0,7	
L 555	Coesfeld-Nordost	4009 / 5533																					
	Steinfurt	100	20	3182	89,6	12,6	108	81,1	17,0	198	68,8	7,6	72	92,3	10,5	5	1513	93,0	12,3	105	87,5	24,1	
	Coesfeld	100	20	3198	92,5	12,7	105	85,5	24,1	208	71,0	8,3	89	93,5	16,0	5	1638	96,2	12,7	102	92,1	34,3	
L 591	Lienen	3813 / 5513																					
	Lienen	100	21	3132	76,8	11,4	82	38,8	1,6	176	66,1	8,7	74	85,5	6,4	5	2152	77,6	11,7	82	41,6	2,5	
	Lengerich	100	21	3140	76,8	11,9	82	39,8	2,1	186	65,9	7,9	74	83,6	4,6	5	2142	76,6	12,0	82	38,2	2,5	
L 608	Groß Reken	4108 / 5505																					
	Groß Reken	70	21	3891	67,0	8,6	73	7,0	0,2	288	60,4	8,1	61	58,6	1,0	5	2336	69,0	9,2	71	11,3	0,4	
	Dorsten, Wulfen	70	21	4003	69,0	8,8	71	10,6	0,4	290	61,6	7,5	60	62,7	1,0	5	2608	71,2	8,9	70	14,5	0,7	
L 608	Gelsenkirchen-Schalke	4408 / 5523																					
	GE-Buer	70	21	17643	62,8	8,1	78	2,6	0,1	851	56,0	6,3	65	27,4	0,2	5	8632	67,0	7,9	74	6,1	0,4	
	GE-Schalke	70	21	17496	64,8	6,4	78	1,9	0,1	777	59,9	5,3	63	48,1	0,2	5	8632	66,2	6,9	75	3,4	0,2	
L 610	Recklinghausen	4309 / 5526																					
	Datteln	50	21	5480	58,6	7,1	63	0,8	0,1	110	51,8	5,4	51	11,3	0,0	5	2873	60,5	7,5	62	1,9	0,1	
	Recklinghausen	70	21	5322	54,9	7,0	67	0,3	0,0	90	52,1	5,2	51	9,8	0,1	5	2746	57,4	7,4	64	1,0	0,1	
L 697	Attendorn	4813 / 5531																					
	Plettenberg	50	19	1538	49,8	8,0	52	0,3	0,0	83	48,1	4,3	54	1,6	0,0	5	690	50,9	8,5	51	0,6	0,0	
	Attendorn	50	19	1529	56,0	9,9	64	1,4	0,1	91	51,7	5,0	51	6,9	0,5	5	665	56,7	9,9	63	1,7	0,1	
L 776	Salzkotten	4317 / 5530																					
	Paderborn	100	21	6984	101,5	10,8	116	95,9	52,5	983	70,8	6,9	70	97,7	14,9	5	6077	103,6	10,9	114	97,7	57,1	
	Büren	100	21	7000	83,2	12,1	91	52,5	13,2	1012	69,8	6,2	72	96,8	9,8	5	6289	89,8	10,2	107	74,2	20,5	
L 822	Lippstadt-Cappel	4315 / 5528																					
	Lippstadt	50	21	3957	54,3	5,6	50	0,1	0,0	163	51,7	5,2	51	7,8	0,0	5	2315	55,4	6,1	68	0,3	0,0	
	Lippstadt	50	21	3899	54,6	6,4	68	0,2	0,0	162	50,6	7,1	51	11,2	0,0	5	2362	55,6	7,1	66	0,6	0,0	
L 954	Bad Driburg	4220 / 5529																					
	Bad Driburg	70	21	4005	63,0	8,3	78	2,4	0,1	209	55,1	7,5	64	31,1	0,2	5	2250	64,8	8,1	76	4,2	0,1	
	Warburg	70	21	4016	69,8	11,0	89	16,6	0,6	219	52,7	10,8	63	34,1	0,5	5	2234	69,9	11,3	88	17,5	0,9	

Tagesmittelwerte von Geschwindigkeitskenngrößen je Fahrtrichtung

August 2020

Str.-Kl. u. -Nr.	Zst.-Name Fahrtrichtung	TK/ Zst.- Nr. V _{zul}	Werktage - Montag bis Freitag										Sonn- und Feiertage									
			Leichtverkehr (LV: Pkw+Lfw+Krad)					SGV					Leichtverkehr (LV)									
			GT	Anz. Fz/24h	v _m km/h	s km/h	v ₈₅ km/h	% - Ant >80 >100	Anz. Fz/24h	v _m km/h	s km/h	v ₈₅ km/h	% - Ant >60 >80	GT	Anz. Fz/24h	v _m km/h	s km/h	v ₈₅ km/h	% - Ant >80 >100			
Grenzzählstellen																						
L 29	Heidenend	4603 / 5438																				
	Venlo	50	21	2686	59,0	7,3	62	1,2	0,1	129	56,3	5,6	65	26,5	0,5	5	1960	59,1	8,0	62	1,6	0,2
	Kaldenkirchen	50	21	2513	57,4	7,0	64	0,7	0,0	121	53,8	5,7	68	17,7	0,0	5	1780	57,9	7,5	63	0,9	0,1
L 231	Horbach/Locht	5102 / 5439																				
	Kerkrade (NL)	50	21	700	55,9	8,9	64	1,8	0,0	25	48,1	3,4	52	8,7	0,0	5	651	55,6	8,1	65	1,0	0,0
	Aachen	50	21	612	62,8	9,9	76	4,8	0,1	17	47,8	3,6	69	16,1	0,0	5	590	63,3	9,7	76	5,1	0,3
L 560	Sandersküper	3807 / 5535																				
	Enschede (NL)	70	21	1836	72,0	8,9	89	15,9	1,1	56	65,1	6,2	74	81,3	3,9	5	1728	72,7	8,9	88	17,5	1,3
	Ahaus	70	21	1799	69,8	8,6	71	11,2	1,0	59	65,5	5,8	75	79,9	5,5	5	1771	70,8	9,0	70	13,4	1,2
L 602	Hemden	4105 / 5534																				
	Aalten (NL)	70	21	2448	61,2	14,0	74	5,5	0,3	278	54,1	15,8	60	54,5	1,8	5	1742	62,9	15,0	72	8,3	0,7
	Bocholt	70	21	2374	57,5	14,5	77	3,7	0,3	297	54,6	14,5	60	52,1	3,0	5	1943	60,2	14,0	75	4,9	0,4

Laufzeit der Dauerzählstellen und Datenvollständigkeit Kfz und SV

August 2020

Str.-Kl. u. -Nr.	Zst.-Name TK / Zst.-Nr.	W.-Tag	S	S	M	D	M	D	F	S	S	M	D	M	D	F	S	S	M	D	M	D	F	S	S	M	D	M	D	F	S	S	M	
		Feiertag	Datenqualität ("-": original Gerätewert, "R": stundenweise, "B": tagesweise eingeschätzter Wert)																															
		Tag	FZ/R	01	02	03	04	05	06	07	08	09	10	11	12	13	14	15	16	17	18	19	20	21	22	23	24	25	26	27	28	29	30	31
A 1 Lotte 3713 / 5143	Kfz R1 SV R1 Kfz R2 SV R2	-	-	-	-	-	-	-	-	-	-	-	-	-	-	-	-	-	-	-	-	-	-	-	-	-	-	-	-	-	-	-	-	
		-	-	-	-	-	-	-	-	-	-	-	-	-	-	-	-	-	-	-	-	-	-	-	-	-	-	-	-	-	-	-	-	-
		-	-	-	-	-	-	-	-	-	-	-	-	-	-	-	-	-	-	-	-	-	-	-	-	-	-	-	-	-	-	-	-	-
		-	-	-	-	-	-	-	-	-	-	-	-	-	-	-	-	-	-	-	-	-	-	-	-	-	-	-	-	-	-	-	-	-
A 1 Ladbergen 3812 / 5118	Kfz R1 SV R1 Kfz R2 SV R2	-	-	-	R	-	-	-	-	-	-	-	-	-	-	-	-	-	-	-	-	-	-	-	-	-	-	-	-	-	-	-	-	
		-	-	-	R	-	-	-	-	-	-	-	-	-	-	-	-	-	-	-	-	-	-	-	-	-	-	-	-	-	-	-	-	-
		B	B	B	B	B	B	B	B	B	B	B	B	B	B	B	B	B	B	B	B	B	B	B	B	B	B	B	B	B	B	B	B	B
		B	B	B	B	B	B	B	B	B	B	B	B	B	B	B	B	B	B	B	B	B	B	B	B	B	B	B	B	B	B	B	B	B
A 1 Ascheberg 4111 / 5121	Kfz R1 SV R1 Kfz R2 SV R2	B	B	B	B	B	B	B	B	B	B	B	B	B	B	B	B	B	B	B	B	B	B	B	B	B	B	B	B	B	B	B	B	
		B	B	B	B	B	B	B	B	B	B	B	B	B	B	B	B	B	B	B	B	B	B	B	B	B	B	B	B	B	B	B	B	
		B	B	B	B	B	B	B	B	B	B	B	B	B	B	B	B	B	B	B	B	B	B	B	B	B	B	B	B	B	B	B	B	
		B	B	B	B	B	B	B	B	B	B	B	B	B	B	B	B	B	B	B	B	B	B	B	B	B	B	B	B	B	B	B	B	
A 1 Unna 4411 / 5144	Kfz R1 SV R1 Kfz R2 SV R2	B	B	B	B	B	B	B	B	B	B	B	B	B	B	B	B	B	B	B	B	B	B	B	B	B	B	B	B	B	B	B	B	
		B	B	B	B	B	B	B	B	B	B	B	B	B	B	B	B	B	B	B	B	B	B	B	B	B	B	B	B	B	B	B	B	
		B	B	B	B	B	B	B	B	B	B	B	B	B	B	B	B	B	B	B	B	B	B	B	B	B	B	B	B	B	B	B	B	
		B	B	B	B	B	B	B	B	B	B	B	B	B	B	B	B	B	B	B	B	B	B	B	B	B	B	B	B	B	B	B	B	
A 1 Hengsen 4511 / 5101	Kfz R1 SV R1 Kfz R2 SV R2	-	-	-	R	-	-	-	-	-	-	R	B	B	B	B	B	B	B	B	B	B	B	B	B	B	B	B	B	B	B	B	B	
		-	-	-	R	-	-	-	-	-	-	-	R	B	B	B	B	B	B	B	B	B	B	B	B	B	B	B	B	B	B	B	B	B
		-	-	-	R	-	-	-	-	-	-	-	R	B	B	B	B	B	B	B	B	B	B	B	B	B	B	B	B	B	B	B	B	B
		-	-	-	R	-	-	-	-	-	-	-	R	B	B	B	B	B	B	B	B	B	B	B	B	B	B	B	B	B	B	B	B	B
A 1 Hagen-Vorhalle 4510 / 5124	Kfz R1 SV R1 Kfz R2 SV R2	B	B	B	B	B	B	B	B	B	B	B	B	B	B	B	B	B	B	B	B	B	B	B	B	B	B	B	B	B	B	B	B	
		B	B	B	B	B	B	B	B	B	B	B	B	B	B	B	B	B	B	B	B	B	B	B	B	B	B	B	B	B	B	B	B	
		B	B	B	B	B	B	B	B	B	B	B	B	B	B	B	B	B	B	B	B	B	B	B	B	B	B	B	B	B	B	B	B	
		B	B	B	B	B	B	B	B	B	B	B	B	B	B	B	B	B	B	B	B	B	B	B	B	B	B	B	B	B	B	B	B	
A 1 Schloss Burg 4809 / 5011	Kfz R1 SV R1 Kfz R2 SV R2	-	-	-	-	-	-	-	-	-	-	-	-	-	-	-	-	-	-	-	-	-	-	-	-	-	-	-	-	-	-	-	-	
		-	-	-	-	-	-	-	-	-	-	-	-	-	-	-	-	-	-	-	-	-	-	-	-	-	-	-	-	-	-	-	-	
		-	-	-	-	-	-	-	-	-	-	-	-	-	-	-	-	-	-	-	-	-	-	-	-	-	-	-	-	-	-	-	-	
		-	-	-	-	-	-	-	-	-	-	-	-	-	-	-	-	-	-	-	-	-	-	-	-	-	-	-	-	-	-	-	-	
A 1 AK Leverkusen (O) 4908 / 5675	Kfz R1 SV R1 Kfz R2 SV R2	B	B	B	B	B	B	B	B	B	B	B	B	B	B	B	B	B	B	B	B	B	B	B	B	B	B	B	B	B	B	B	B	
		B	B	B	B	B	B	B	B	B	B	B	B	B	B	B	B	B	B	B	B	B	B	B	B	B	B	B	B	B	B	B	B	
		B	B	B	B	B	B	B	B	B	B	B	B	B	B	B	B	B	B	B	B	B	B	B	B	B	B	B	B	B	B	B	B	
		B	B	B	B	B	B	B	B	B	B	B	B	B	B	B	B	B	B	B	B	B	B	B	B	B	B	B	B	B	B	B	B	
A 1 AK Leverkusen (W) 4908 / 5035	Kfz R1 SV R1 Kfz R2 SV R2	B	B	B	B	B	B	B	B	B	B	B	B	B	B	B	B	B	B	B	B	B	B	B	B	B	B	B	B	B	B	B	B	
		B	B	B	B	B	B	B	B	B	B	B	B	B	B	B	B	B	B	B	B	B	B	B	B	B	B	B	B	B	B	B	B	
		B	B	B	B	B	B	B	B	B	B	B	B	B	B	B	B	B	B	B	B	B	B	B	B	B	B	B	B	B	B	B	B	
		B	B	B	B	B	B	B	B	B	B	B	B	B	B	B	B	B	B	B	B	B	B	B	B	B	B	B	B	B	B	B	B	
A 1 Köln-Nord 4907 / 5048	Kfz R1 SV R1 Kfz R2 SV R2	-	-	-	-	-	-	-	-	-	-	-	-	-	-	-	-	-	-	-	-	-	-	-	-	-	-	-	-	-	-	-	-	
		-	-	-	-	-	-	-	-	-	-	-	-	-	-	-	-	-	-	-	-	-	-	-	-	-	-	-	-	-	-	-	-	
		-	-	-	-	-	-	-	-	-	-	-	-	-	-	-	-	-	-	-	-	-	-	-	-	-	-	-	-	-	-	-	-	
		-	-	-	-	-	-	-	-	-	-	-	-	-	-	-	-	-	-	-	-	-	-	-	-	-	-	-	-	-	-	-	-	
A 1 Köln-Lövenich 5007 / 5032	Kfz R1 SV R1 Kfz R2 SV R2	wegen langer Ausfallzeit derzeit keine Schätzung																																
		wegen langer Ausfallzeit derzeit keine Schätzung																																
		wegen langer Ausfallzeit derzeit keine Schätzung																																
		wegen langer Ausfallzeit derzeit keine Schätzung																																
A 1 Hürth 5106 / 5010	Kfz R1 SV R1 Kfz R2 SV R2	-	-	-	-	-	-	-	-	-	-	-	-	-	-	-	-	-	-	-	-	-	-	-	-	-	-	-	-	-	-	-	-	
		-	-	-	-	-	-	-	-	-	-	-	-	-	-	-	-	-	-	-	-	-	-	-	-	-	-	-	-	-	-	-	-	
		-	-	-	-	-	-	-	-	-	-	-	-	-	-	-	-	-	-	-	-	-	-	-	-	-	-	-	-	-	-	-	-	
		-	-	-	-	-	-	-	-	-	-	-	-	-	-	-	-	-	-	-	-	-	-	-	-	-	-	-	-	-	-	-	-	
A 1 Euskirchen/Bliesheim 5206 / 5060	Kfz R1 SV R1 Kfz R2 SV R2	-	-	-	-	-	-	-	-	-	-	-	-	-	-	-	-	-	-	-	-	-	-	-	-	-	-	-	-	-	-	-	-	
		-	-	-	-	-	-	-	-	-	-	-	-	-	-	-	-	-	-	-	-	-	-	-	-	-	-	-	-	-	-	-	-	
		-	-	-	-	-	-	-	-	-	-	-	-	-	-	-	-	-	-	-	-	-	-	-	-	-	-	-	-	-	-	-	-	
		-	-	-	-	-	-	-	-	-	-	-	-	-	-	-	-	-	-	-	-	-	-	-	-	-	-	-	-	-	-	-	-	
A 1 Nettersheim 5406 / 5047	Kfz R1 SV R1 Kfz R2 SV R2	-	-	-	-	-	-	-	-	-	-	-	-	-	-	-	-	-	-	-	-	-	-	-	-	-	-	-	-	-	-	-	-	
		-	-	-	-	-	-	-	-	-	-	-	-	-	-	-	-	-	-	-	-	-	-	-	-	-	-	-	-	-	-	-	-	
		-	-	-	-	-	-	-	-	-	-	-	-	-	-	-	-	-	-	-	-	-	-	-	-	-	-	-	-	-	-	-	-	
		-	-	-	-	-	-	-	-	-	-	-	-	-	-	-	-	-	-	-	-	-	-	-	-	-	-	-	-	-	-	-	-	

Laufzeit der Dauerzählstellen und Datenvollständigkeit Kfz und SV

August 2020

Str.-Kl. u. -Nr.	Zst.-Name TK / Zst.-Nr.	W.-Tag	S S		M D M D F S S				M D M D F S S				M D M D F S S				M																
		Feiertag	01	02	03	04	05	06	07	08	09	10	11	12	13	14	15	16	17	18	19	20	21	22	23	24	25	26	27	28	29	30	31
		Tag	Datenqualität ("-": original Gerätewert, "R": stundenweise, "B": tagesweise eingeschätzter Wert)																														
A 2	Oberhausen-Sterkrade 4407 / 5026	Kfz R1	-	-	-	-	-	-	-	-	-	-	-	-	-	-	-	-	-	-	-	-	-	-	-	-	-	-	-	-	-	-	
		SV R1	-	-	-	-	-	-	-	-	-	-	-	-	-	-	-	-	-	-	-	-	-	-	-	-	-	-	-	-	-	-	
		Kfz R2	-	-	-	-	-	-	-	-	-	-	-	-	-	-	-	-	-	-	-	-	-	-	-	-	-	-	-	-	-	-	-
		SV R2	-	-	-	-	-	-	-	-	-	-	-	-	-	-	-	-	-	-	-	-	-	-	-	-	-	-	-	-	-	-	-
A 2	Gelsenkirchen 4408 / 5122	Kfz R1	-	-	-	R	-	-	-	-	-	-	-	-	-	-	-	-	-	-	-	-	-	-	-	-	-	-	-	-	-	-	
		SV R1	B	B	B	B	B	B	B	B	B	B	B	B	B	B	B	B	B	B	B	B	B	B	B	B	B	B	B	B	B	B	B
		Kfz R2	-	-	-	R	-	-	-	-	-	-	-	-	-	-	-	-	-	-	-	-	-	-	-	-	-	-	-	-	-	-	-
		SV R2	B	B	B	B	B	B	B	B	B	B	B	B	B	B	B	B	B	B	B	B	B	B	B	B	B	B	B	B	B	B	B
A 2	Gelsenkirchen-Erle 4408 / 5147	Kfz R1	-	-	-	-	-	-	-	-	-	-	-	-	-	-	-	-	-	-	-	-	-	-	-	-	-	-	-	-	-	-	
		SV R1	-	-	-	-	-	-	-	-	-	-	-	-	-	-	-	-	-	-	-	-	-	-	-	-	-	-	-	-	-	-	
		Kfz R2	-	-	-	-	-	-	-	-	-	-	-	-	-	-	-	-	-	-	-	-	-	-	-	-	-	-	-	-	-	-	-
		SV R2	-	-	-	-	-	-	-	-	-	-	-	-	-	-	-	-	-	-	-	-	-	-	-	-	-	-	-	-	-	-	-
A 2	Recklinghausen-Ost 4409 / 5126	Kfz R1	-	-	-	-	-	-	-	-	-	-	-	-	-	-	-	-	-	-	-	-	-	-	-	-	-	-	B	B	B	B	
		SV R1	-	-	-	-	-	-	-	-	-	-	-	-	-	-	-	-	-	-	-	-	-	-	-	-	-	-	B	B	B	B	
		Kfz R2	-	-	-	-	-	-	R	-	-	-	-	-	-	-	-	-	-	-	-	-	-	-	-	-	-	-	-	-	-	-	-
		SV R2	-	-	-	-	-	R	-	-	-	-	-	-	-	-	-	-	-	-	-	-	-	-	-	-	-	-	-	-	-	-	-
A 2	Waltrop-Brambauer 4410 / 5125	Kfz R1	-	-	-	-	-	-	-	-	-	-	-	-	-	-	-	-	-	-	-	-	-	-	-	-	-	-	-	-	-	-	
		SV R1	-	-	-	-	-	-	-	-	-	-	-	-	-	-	-	-	-	-	-	-	-	-	-	-	-	-	-	-	-	-	
		Kfz R2	-	-	-	-	-	-	-	-	-	-	-	-	-	-	-	-	-	-	-	-	-	-	-	-	-	-	-	-	-	-	-
		SV R2	-	-	-	-	-	-	-	-	-	-	-	-	-	-	-	-	-	-	-	-	-	-	-	-	-	-	-	-	-	-	-
A 2	Oelde 4114 / 5102	Kfz R1	B	B	B	B	B	B	B	B	B	B	R	-	-	-	-	-	-	-	-	-	-	-	-	-	-	-	-	-	-		
		SV R1	B	B	B	B	B	B	B	B	B	B	R	-	-	-	-	-	-	-	-	-	-	-	-	-	-	-	-	-	-		
		Kfz R2	-	-	-	R	R	-	-	-	-	-	-	-	-	-	-	-	-	-	-	-	-	-	-	-	-	-	-	-	-	-	
		SV R2	-	-	-	R	R	-	-	-	-	-	-	-	-	-	-	-	-	-	-	-	-	-	-	-	-	-	-	-	-	-	
A 2	Bielefeld 4017 / 5120	Kfz R1	-	-	-	R	-	-	-	-	-	-	-	-	-	-	-	-	-	-	-	-	-	-	-	-	-	-	-	-	-		
		SV R1	-	-	-	R	-	-	-	-	-	-	-	-	-	-	-	-	-	-	-	-	-	-	-	-	-	-	-	-	-	-	
		Kfz R2	-	-	-	R	-	-	-	-	-	-	-	-	-	-	-	-	-	-	-	-	-	-	-	-	-	-	-	-	-	-	
		SV R2	-	-	-	R	-	-	-	-	-	-	-	-	-	-	-	-	-	-	-	-	-	-	-	-	-	-	-	-	-	-	
A 2	Bad Oeynhausen 3719 / 5123	Kfz R1	B	B	B	B	B	B	B	B	B	B	B	B	B	B	B	B	B	B	B	B	B	B	B	B	B	B	B	B	B	B	
		SV R1	B	B	B	B	B	B	B	B	B	B	B	B	B	B	B	B	B	B	B	B	B	B	B	B	B	B	B	B	B	B	
		Kfz R2	-	-	-	R	-	-	-	-	-	-	-	-	-	-	-	-	-	-	-	-	-	-	-	-	-	-	-	-	-	-	
		SV R2	-	-	-	R	-	-	-	-	-	-	-	-	-	-	-	-	-	-	-	-	-	-	-	-	-	-	-	-	-	-	
A 3	Elten 4103 / 5071	Kfz R1	-	-	-	-	-	-	-	-	-	-	-	-	-	-	-	-	-	-	-	-	-	-	-	-	-	-	-	-	-		
		SV R1	-	-	-	-	-	-	-	-	-	-	-	-	-	-	-	-	-	-	-	-	-	-	-	-	-	-	-	-	-	-	
		Kfz R2	-	-	-	-	-	-	-	-	-	-	-	-	-	-	-	-	-	-	-	-	-	-	-	-	-	-	-	-	-	-	
		SV R2	-	-	-	-	-	-	-	-	-	-	-	-	-	-	-	-	-	-	-	-	-	-	-	-	-	-	-	-	-	-	
A 3	Hünxe 4306 / 5001	Kfz R1	-	-	-	-	-	-	-	-	-	-	-	-	-	-	-	-	-	-	-	-	-	-	-	-	-	-	-	-	-		
		SV R1	-	-	-	-	-	-	-	-	-	-	-	-	-	-	-	-	-	-	-	-	-	-	-	-	-	-	-	-	-	-	
		Kfz R2	-	-	-	-	-	-	-	-	-	-	-	-	-	-	-	-	-	-	-	-	-	-	-	-	-	-	-	-	-	-	
		SV R2	-	-	-	-	-	-	-	-	-	-	-	-	-	-	-	-	-	-	-	-	-	-	-	-	-	-	-	-	-	-	
A 3	Oberhausen-Holten 4406 / 5070	Kfz R1	B	B	B	B	B	B	B	B	B	B	B	B	B	B	B	B	B	B	B	B	B	B	B	B	B	B	B	B	B	B	
		SV R1	B	B	B	B	B	B	B	B	B	B	B	B	B	B	B	B	B	B	B	B	B	B	B	B	B	B	B	B	B	B	
		Kfz R2	B	B	B	B	B	B	B	B	B	B	B	B	B	B	B	B	B	B	B	B	B	B	B	B	B	B	B	B	B	B	
		SV R2	B	B	B	B	B	B	B	B	B	B	B	B	B	B	B	B	B	B	B	B	B	B	B	B	B	B	B	B	B	B	
A 3	AK OB-West (N) 4506 / 5665	Kfz R1	B	B	-	-	-	-	-	-	-	-	-	-	-	-	-	-	-	-	-	-	-	-	-	-	-	-	-	-	-		
		SV R1	B	B	-	-	-	-	-	-	-	-	-	-	-	-	-	-	-	-	-	-	-	-	-	-	-	-	-	-	-		
		Kfz R2	B	B	-	-	-	-	-	-	-	-	-	-	-	-	-	-	-	-	-	-	-	-	-	-	-	-	-	-	-		
		SV R2	B	B	-	-	-	-	-	-	-	-	-	-	-	-	-	-	-	-	-	-	-	-	-	-	-	-	-	-	-		
A 3	AK OB-West (Hauptfahrb.) 4506 / 5025	Kfz R1	-	-	-	-	-	-	-	-	-	-	-	-	-	-	-	-	-	-	-	-	-	-	-	-	-	-	-	-	-		
		SV R1	-	-	-	-	-	-	-	-	-	-	-	-	-	-	-	-	-	-	-	-	-	-	-	-	-	-	-	-	-		
		Kfz R2	-	-	-	-	-	-	-	-	-	-	-	-	-	-	-	-	-	-	-	-	-	-	-	-	-	-	-	-	-	-	
		SV R2	-	-	-	-	-	-	-	-	-	-	-	-	-	-	-	-	-	-	-	-	-	-	-	-	-	-	-	-	-	-	
A 3	AK OB-West (S) 4506 / 5667	Kfz R1	-	-	-	-	-	-	-	-	-	-	-	-	-	-	-	-	-	-	-	-	-	-	-	-	-	-	-	-	-		
		SV R1	-	-	-	-	-	-	-	-	-	-	-	-	-	-	-	-	-	-	-	-	-	-	-	-	-	-	-	-	-		
		Kfz R2	-	-	-	-	-	-	-	-	-	-	-	-	-	-	-	-	-	-	-	-	-	-	-	-	-	-	-	-	-	-	
		SV R2	-	-	-	-	-	-	-	-	-	-	-	-	-	-	-	-	-	-	-	-	-	-	-	-	-	-	-	-	-	-	

Laufzeit der Dauerzählstellen und Datenvollständigkeit Kfz und SV

August 2020

Str.-Kl. u. -Nr.	Zst.-Name TK / Zst.-Nr.	W.-Tag	S S	M D M D F S S	M D M D F S S	M D M D F S S	M D M D F S S	M								
		Feiertag	01 02	03 04 05 06 07 08 09	10 11 12 13 14 15 16	17 18 19 20 21 22 23	24 25 26 27 28 29 30	31								
		Tag	Datenqualität ("-": original Gerätewert, "R": stundenweise, "B": tagesweise eingeschätzter Wert)													
A 3 Breitscheid 4607 / 5002		Kfz R1	B B	B B B R	- - -	- - - - - -	- - - - - -	- - - - - -								
		SV R1	B B	B B B R	- - -	- - - - - -	- - - - - -	- - - - - -								
		Kfz R2	B B	B B B R	- - -	- - - - - -	- - - - - -	- - - - - -								
		SV R2	B B	B B B R	- - -	- - - - - -	- - - - - -	- - - - - -								
A 3 AK Breitscheid (S) 4607 / 5065		Kfz R1	- -	- - - - - -	- - - - - -	- - - - - -	- - - - - -									
		SV R1	- -	- - - - - -	- - - - - -	- - - - - -	- - - - - -									
		Kfz R2	- -	- - - - - -	- - - - - -	- - - - - -	- - - - - -									
		SV R2	- -	- - - - - -	- - - - - -	- - - - - -	- - - - - -									
A 3 AK Hilden (N) 4707 / 5655		Kfz R1	B B	B B B B B B B	B B B B B B B	B B B B B B B	B B B B B B B									
		SV R1	B B	B B B B B B B	B B B B B B B	B B B B B B B	B B B B B B B									
		Kfz R2	B B	B B B B B B B	B B B B B B B	B B B B B B B	B B B B B B B									
		SV R2	B B	B B B B B B B	B B B B B B B	B B B B B B B	B B B B B B B									
A 3 AK Hilden (S) 4807 / 5657		Kfz R1	B B	B B B B B B B	B B B B B B B	B B B B B B B	B B B B B B B									
		SV R1	B B	B B B B B B B	B B B B B B B	B B B B B B B	B B B B B B B									
		Kfz R2	B B	B B B B B B B	B B B B B B B	B B B B B B B	B B B B B B B									
		SV R2	B B	B B B B B B B	B B B B B B B	B B B B B B B	B B B B B B B									
A 3 Opladen II 4807 / 5033		Kfz R1	- -	- - - - - -	- - - - - -	- - - - - -	- - - - - -									
		SV R1	- -	- - - - - -	- - - - - -	- - - - - -	- - - - - -									
		Kfz R2	- -	- - - - - -	- - - - - -	R B	R - - - - -	- - - - - -								
		SV R2	- -	- - - - - -	- - - - - -	R B	R - - - - -	- - - - - -								
A 3 AK Leverkusen (N) 4908 / 5003		Kfz R1	- -	- - - - - -	- - - - - -	- - - - - -	- - - - - -									
		SV R1	- -	- - - - - -	- - - - - -	- - - - - -	- - - - - -									
		Kfz R2	- -	- - - - - -	- - - - - -	- - - - - -	- - - - - -									
		SV R2	- -	- - - - - -	- - - - - -	- - - - - -	- - - - - -									
A 3 AK Leverkusen (S) 4908 / 5676		Kfz R1	- -	- - - - - -	- - - - - -	- - - - - -	- - - - - -									
		SV R1	- -	- - - - - -	- - - - - -	- - - - - -	- - - - - -									
		Kfz R2	- -	- - - - - -	- - - - - -	- - - - - -	- - - - - -									
		SV R2	- -	- - - - - -	- - - - - -	- - - - - -	- - - - - -									
A 3 Leverkusen 4908 / 5004		Kfz R1	- -	- - - - - -	- - - - - -	- - - - - -	- - - - - -									
		SV R1	- -	- - - - - -	- - - - - -	- - - - - -	- - - - - -									
		Kfz R2	- -	- - - - - -	- - - - - -	- - - - - -	- - - - - -									
		SV R2	- -	- - - - - -	- - - - - -	- - - - - -	- - - - - -									
A 3 AD Heumar (N) 5008 / 5672		Kfz R1	- -	- - - - - -	- - - - - -	- - - - - -	- - - - - -									
		SV R1	- -	- - - - - -	- - - - - -	- - - - - -	- - - - - -									
		Kfz R2	- -	- - - - - -	- - - - - -	- - - - - -	- - - - - -									
		SV R2	- -	- - - - - -	- - - - - -	- - - - - -	- - - - - -									
A 3 AD Heumar (S) 5008 / 5673		Kfz R1	- -	- - - - - -	- - - - - -	- - - - - -	- - - - - -									
		SV R1	- -	- - - - - -	- - - - - -	- - - - - -	- - - - - -									
		Kfz R2	- -	- - - - - -	- - - - - -	- - - - - -	- - - - - -									
		SV R2	- -	- - - - - -	- - - - - -	- - - - - -	- - - - - -									
A 3 Siegburg 5109 / 5005		Kfz R1	wegen langer Ausfallzeit derzeit keine Schätzung													
		SV R1														
		Kfz R2														
		SV R2														
A 3 AK BN-Siegburg (N) 5209 / 5058		Kfz R1	B B	B B B B B B B	B B B B B B B	B B B B B B B	B B B B B B B									
		SV R1	B B	B B B B B B B	B B B B B B B	B B B B B B B	B B B B B B B									
		Kfz R2	B B	B B B B B B B	B B B B B B B	B B B B B B B	B B B B B B B									
		SV R2	B B	B B B B B B B	B B B B B B B	B B B B B B B	B B B B B B B									
A 3 AK BN-Siegburg (S) 5209 / 5631		Kfz R1	B B	B B B B B B B	B B B B B B B	B B B B B B B	B B B B B B B									
		SV R1	B B	B B B B B B B	B B B B B B B	B B B B B B B	B B B B B B B									
		Kfz R2	B B	B B B B B B B	B B B B B B B	B B B B B B B	B B B B B B B									
		SV R2	B B	B B B B B B B	B B B B B B B	B B B B B B B	B B B B B B B									

Laufzeit der Dauerzählstellen und Datenvollständigkeit Kfz und SV

August 2020

Str.-Kl. u. -Nr.	Zst.-Name TK / Zst.-Nr.	W.-Tag	S S	M D M D F S S	M D M D F S S	M D M D F S S	M D M D F S S	M														
		Feiertag	01 02	03 04 05 06 07 08 09	10 11 12 13 14 15 16	17 18 19 20 21 22 23	24 25 26 27 28 29 30	31														
		Tag	Datenqualität ("-": original Gerätewert, "R": stundenweise, "B": tagesweise eingeschätzter Wert)																			
A 3	Bad Honnef/Linz 5309 / 5006	Kfz R1	-	-	-	-	-	-	-	-	-	-	-	-	-	-	-	-	-	-		
		SV R1	-	-	-	-	-	-	-	-	-	-	-	-	-	-	-	-	-	-	-	
		Kfz R2	-	-	-	-	-	-	-	-	-	-	-	-	-	-	-	-	-	-	-	
		SV R2	-	-	-	-	-	-	-	-	-	-	-	-	-	-	-	-	-	-	-	
A 4	AC-Vetschau 5102 / 5072	Kfz R1	-	-	-	-	-	-	-	-	-	-	-	-	-	-	-	-	-	-		
		SV R1	-	-	-	-	-	-	-	-	-	-	-	-	-	-	-	-	-	-		
		Kfz R2	-	-	-	-	-	-	-	-	-	-	-	-	-	-	-	-	-	-	-	
		SV R2	-	-	-	-	-	-	-	-	-	-	-	-	-	-	-	-	-	-	-	
A 4	Würselen 5102 / 5008	Kfz R1	-	-	-	-	-	-	-	-	-	-	-	-	-	-	-	-	-	-		
		SV R1	-	-	-	-	-	-	-	-	-	-	-	-	-	-	-	-	-	-		
		Kfz R2	-	-	-	-	-	-	-	-	-	-	-	-	-	-	-	-	-	-	-	
		SV R2	-	-	-	-	-	-	-	-	-	-	-	-	-	-	-	-	-	-	-	
A 4	AK Aachen (W) 5103 / 5654	Kfz R1	wegen langer Ausfallzeit derzeit keine Schätzung																			
		SV R1	wegen langer Ausfallzeit derzeit keine Schätzung																			
		Kfz R2	wegen langer Ausfallzeit derzeit keine Schätzung																			
		SV R2	wegen langer Ausfallzeit derzeit keine Schätzung																			
A 4	AK Aachen (O) 5103 / 5651	Kfz R1	-	-	-	-	-	-	-	-	-	B	B	B	B	B	B	B	B	B	B	
		SV R1	-	-	-	-	-	-	-	-	-	B	B	B	B	B	B	B	B	B	B	B
		Kfz R2	-	-	-	-	-	-	-	-	-	-	-	-	-	-	-	-	-	-	-	-
		SV R2	-	-	-	-	-	-	-	-	-	-	-	-	-	-	-	-	-	-	-	-
A 4	Buir / Merzenich 5105 / 5082	Kfz R1	-	-	-	-	-	-	-	-	-	-	-	-	-	-	-	-	-	-	-	
		SV R1	-	-	-	-	-	-	-	-	-	-	-	-	-	-	-	-	-	-	-	
		Kfz R2	-	-	-	-	-	-	-	-	-	-	-	-	-	-	-	-	-	-	-	-
		SV R2	-	-	-	-	-	-	-	-	-	-	-	-	-	-	-	-	-	-	-	-
A 4	AK Kerpen (W) 5106 / 5622	Kfz R1	B	B	B	B	B	B	B	B	B	B	B	B	B	B	B	B	B	B	B	
		SV R1	B	B	B	B	B	B	B	B	B	B	B	B	B	B	B	B	B	B	B	B
		Kfz R2	-	-	B	B	B	B	B	B	-	-	-	-	-	-	R	-	-	-	-	-
		SV R2	-	-	B	B	B	B	B	B	-	-	-	-	-	-	R	-	-	-	-	-
A 4	AK Kerpen (O) 5106 / 5624	Kfz R1	-	-	-	-	-	-	-	-	-	-	-	-	-	-	-	-	-	-	-	
		SV R1	-	-	-	-	-	-	-	-	-	-	-	-	-	-	-	-	-	-	-	
		Kfz R2	-	-	-	-	-	-	-	-	-	-	-	-	-	-	-	-	-	-	-	-
		SV R2	-	-	-	-	-	-	-	-	-	-	-	-	-	-	-	-	-	-	-	-
A 4	Köln-Klettenberg 5007 / 5053	Kfz R1	-	-	-	-	-	-	-	-	-	-	-	-	-	-	-	-	-	-	R	
		SV R1	-	-	-	-	-	-	-	-	-	-	-	-	-	-	-	-	-	-	R	
		Kfz R2	-	-	-	-	-	-	-	-	-	-	-	-	-	-	-	-	-	-	-	R
		SV R2	-	-	-	-	-	-	-	-	-	-	-	-	-	-	-	-	-	-	-	R
A 4	Rheinbr. Rodenkirchen 5107 / 5049	Kfz R1	-	-	-	-	-	-	-	-	-	-	-	-	-	-	-	-	-	-	-	
		SV R1	-	-	-	-	-	-	-	-	-	-	-	-	-	-	-	-	-	-	-	
		Kfz R2	-	-	-	-	-	-	-	-	-	-	-	-	-	-	-	-	-	-	-	-
		SV R2	-	-	-	-	-	-	-	-	-	-	-	-	-	-	-	-	-	-	-	-
A 4	AD Heumar (W) 5008 / 5021	Kfz R1	-	-	-	-	-	-	-	-	-	-	-	-	-	-	-	-	-	-	-	
		SV R1	-	-	-	-	-	-	-	-	-	-	-	-	-	-	-	-	-	-	-	
		Kfz R2	-	-	-	-	-	-	-	-	-	-	-	-	-	-	-	-	-	-	-	-
		SV R2	-	-	-	-	-	-	-	-	-	-	-	-	-	-	-	-	-	-	-	-
A 4	Bensbg.Frankenforst 5008 / 5015	Kfz R1	-	-	-	-	-	-	-	-	-	-	-	-	-	-	-	-	-	-	-	
		SV R1	R	-	-	-	-	-	-	-	-	-	-	-	-	-	-	-	-	-	-	
		Kfz R2	-	-	-	-	-	-	-	-	-	-	-	-	-	-	-	-	-	-	-	-
		SV R2	-	-	-	-	-	-	-	-	-	-	-	-	-	-	-	-	-	-	-	-
A 4	Engelskirchen 5010 / 5068	Kfz R1	-	-	-	-	-	-	-	-	-	-	-	-	-	-	-	-	-	-	-	
		SV R1	-	-	-	-	-	-	-	-	-	-	-	-	-	-	-	-	-	-	-	
		Kfz R2	-	-	-	-	-	-	-	-	-	-	-	-	-	-	-	-	-	-	-	-
		SV R2	-	-	-	-	-	-	-	-	-	-	-	-	-	-	-	-	-	-	-	-
A 4	Eckenhagen 5011 / 5034	Kfz R1	-	-	-	-	-	-	-	-	-	-	-	-	-	-	-	-	-	-	-	
		SV R1	-	-	-	-	-	-	-	-	-	-	-	-	-	-	-	-	-	-	-	
		Kfz R2	-	-	-	-	-	-	-	-	-	-	-	-	-	-	-	-	-	-	-	-
		SV R2	-	-	-	-	-	-	-	-	-	-	-	-	-	-	-	-	-	-	-	-

Laufzeit der Dauerzählstellen und Datenvollständigkeit Kfz und SV

August 2020

Str.-Kl. u. -Nr.	Zst.-Name TK / Zst.-Nr.	W.-Tag	S	S	M	D	M	D	F	S	S	M	D	M	D	F	S	S	M	D	M	D	F	S	S	M	D	M	D	F	S	S	M					
		Feiertag																																				
		Tag	Datenqualität ("-": original Gerätewert, "R": stundenweise, "B": tagesweise eingeschätzter Wert)																																			
A 4	Wenden-Dahl 5013 / 5128	Kfz R1	-	-	-	-	-	-	-	-	-	-	-	-	-	-	-	-	-	-	-	-	-	-	-	-	-	-	-	-	-	-	-					
		SV R1	-	-	-	-	-	-	-	-	-	-	-	-	-	-	-	-	-	-	-	-	-	-	-	-	-	-	-	-	-	-	-	-				
		Kfz R2	-	-	-	-	-	-	-	-	-	-	-	-	-	-	-	-	-	-	-	-	-	-	-	-	-	-	-	-	-	-	-	-	-			
		SV R2	-	-	-	-	-	-	-	-	-	-	-	-	-	-	-	-	-	-	-	-	-	-	-	-	-	-	-	-	-	-	-	-	-			
A 30	Ibbenbüren 3712 / 5112	Kfz R1	-	-	-	R	-	-	-	-	-	-	-	-	-	-	-	-	-	-	-	-	-	-	-	-	-	-	-	-	-	-	-					
		SV R1	-	-	-	R	-	-	-	-	-	-	-	-	-	-	-	-	-	-	-	-	-	-	-	-	-	-	-	-	-	-	-	-				
		Kfz R2	B	B	B	B	B	B	B	B	B	B	B	B	B	B	B	B	B	B	B	B	B	B	B	B	B	B	B	B	B	B	B	B	B			
		SV R2	B	B	B	B	B	B	B	B	B	B	B	B	B	B	B	B	B	B	B	B	B	B	B	B	B	B	B	B	B	B	B	B	B			
A 30	Kirchlengern 3817 / 5103	Kfz R1	-	-	-	-	-	-	-	-	-	-	-	-	-	-	-	-	-	-	-	-	-	-	-	-	-	-	-	-	-	-	-	-				
		SV R1	-	-	-	-	-	-	-	-	-	-	-	-	-	-	-	-	-	-	-	-	-	-	-	-	-	-	-	-	-	-	-	-	-			
		Kfz R2	-	-	-	-	-	-	-	-	-	-	-	-	-	-	-	-	-	-	-	-	-	-	-	-	-	-	-	-	-	-	-	-	-	-		
		SV R2	-	-	-	-	-	-	-	-	-	-	-	-	-	-	-	-	-	-	-	-	-	-	-	-	-	-	-	-	-	-	-	-	-	-		
A 31	Gescher 4008 / 5117	Kfz R1	-	-	-	R	-	-	-	-	-	-	-	-	-	-	-	-	-	-	-	-	-	-	-	-	-	-	-	-	-	-	-	-	-			
		SV R1	-	-	-	R	-	-	-	-	-	-	-	-	-	-	-	-	-	-	-	-	-	-	-	-	-	-	-	-	-	-	-	-	-			
		Kfz R2	-	-	-	R	-	-	-	-	-	-	-	-	-	-	-	-	-	-	-	-	-	-	-	-	-	-	-	-	-	-	-	-	-	-		
		SV R2	-	-	-	R	-	-	-	-	-	-	-	-	-	-	-	-	-	-	-	-	-	-	-	-	-	-	-	-	-	-	-	-	-	-		
A 33	Bielefeld-Windflöte 4017 / 5130	Kfz R1	-	-	-	-	-	-	-	-	-	-	-	-	-	-	-	-	-	-	-	-	-	-	-	-	-	-	-	-	-	-	-	-	-			
		SV R1	-	-	-	-	-	-	-	-	-	-	-	-	-	-	-	-	-	-	-	-	-	-	-	-	-	-	-	-	-	-	-	-	-	-		
		Kfz R2	-	-	-	-	-	-	-	-	-	-	-	-	-	-	-	-	-	-	-	-	-	-	-	-	-	-	-	-	-	-	-	-	-	-	-	
		SV R2	-	-	-	-	-	-	-	-	-	-	-	-	-	-	-	-	-	-	-	-	-	-	-	-	-	-	-	-	-	-	-	-	-	-	-	
A 33	Bielefeld-Senne 4017 / 5129	Kfz R1	-	-	-	-	-	-	-	-	-	-	-	-	-	-	-	-	-	-	-	-	-	-	-	-	-	-	-	-	-	-	-	-	-	-		
		SV R1	-	-	-	-	-	-	-	-	-	-	-	-	-	-	-	-	-	-	-	-	-	-	-	-	-	-	-	-	-	-	-	-	-	-	-	
		Kfz R2	-	-	-	-	-	-	-	-	-	-	-	-	-	-	-	-	-	-	-	-	-	-	-	-	-	-	-	-	-	-	-	-	-	-	-	-
		SV R2	-	-	-	-	-	-	-	-	-	-	-	-	-	-	-	-	-	-	-	-	-	-	-	-	-	-	-	-	-	-	-	-	-	-	-	-
A 33	Paderborn 4118 / 5111	Kfz R1	-	-	-	R	-	-	-	-	R	-	-	-	-	-	-	-	-	-	-	-	-	-	-	-	-	-	-	-	-	-	-	-	-	-		
		SV R1	-	-	-	R	-	-	-	-	R	-	-	-	-	-	-	-	-	-	-	-	-	-	-	-	-	-	-	-	-	-	-	-	-	-	-	
		Kfz R2	-	-	-	R	-	-	-	-	-	-	-	-	-	-	-	-	-	-	-	-	-	-	-	-	-	-	-	-	-	-	-	-	-	-	-	-
		SV R2	-	-	-	R	-	-	-	-	-	-	-	-	-	-	-	-	-	-	-	-	-	-	-	-	-	-	-	-	-	-	-	-	-	-	-	-
A 40	Straelen (Niederdorf) 4603 / 5073	Kfz R1	-	-	-	-	-	-	-	-	-	-	-	-	-	-	-	-	-	-	-	-	-	-	-	-	-	-	-	-	-	-	-	-	-	-		
		SV R1	-	-	-	-	-	-	-	-	-	-	-	-	-	-	-	-	-	-	-	-	-	-	-	-	-	-	-	-	-	-	-	-	-	-	-	
		Kfz R2	-	-	-	-	-	-	-	-	-	-	-	-	-	-	-	-	-	-	-	-	-	-	-	-	-	-	-	-	-	-	-	-	-	-	-	-
		SV R2	-	-	-	-	-	-	-	-	-	-	-	-	-	-	-	-	-	-	-	-	-	-	-	-	-	-	-	-	-	-	-	-	-	-	-	-
A 40	Wankum 4603 / 5018	Kfz R1	-	-	-	-	-	-	-	-	-	-	-	-	-	-	-	-	-	-	-	-	-	-	-	-	-	-	-	-	-	-	-	-	-	-	-	
		SV R1	-	-	-	-	-	-	-	-	-	-	-	-	-	-	-	-	-	-	-	-	-	-	-	-	-	-	-	-	-	-	-	-	-	-	-	
		Kfz R2	-	-	-	-	-	-	-	-	-	-	-	-	-	-	-	-	-	-	-	-	-	-	-	-	-	-	-	-	-	-	-	-	-	-	-	-
		SV R2	-	-	-	-	-	-	-	-	-	-	-	-	-	-	-	-	-	-	-	-	-	-	-	-	-	-	-	-	-	-	-	-	-	-	-	-
A 40	AK Moers (W) 4505 / 5663	Kfz R1	B	B	B	B	B	B	B	B	B	B	B	B	B	B	B	B	B	B	B	B	B	B	B	B	B	B	B	B	B	B	B	B	B	B	B	
		SV R1	B	B	B	B	B	B	B	B	B	B	B	B	B	B	B	B	B	B	B	B	B	B	B	B	B	B	B	B	B	B	B	B	B	B	B	
		Kfz R2	B	B	B	B	B	B	B	B	B	B	B	B	B	B	B	B	B	B	B	B	B	B	B	B	B	B	B	B	B	B	B	B	B	B	B	B
		SV R2	B	B	B	B	B	B	B	B	B	B	B	B	B	B	B	B	B	B	B	B	B	B	B	B	B	B	B	B	B	B	B	B	B	B	B	B
A 40	AK Moers (O) 4505 / 5022	Kfz R1	B	B	B	B	B	B	B	B	B	B	B	B	B	B	B	B	B	B	B	B	B	B	B	B	B	B	B	B	B	B	B	B	B	B	B	
		SV R1	B	B	B	B	B	B	B	B	B	B	B	B	B	B	B	B	B	B	B	B	B	B	B	B	B	B	B	B	B	B	B	B	B	B	B	
		Kfz R2	B	B	B	B	B	B	B	B	B	B	B	B	B	B	B	B	B	B	B	B	B	B	B	B	B	B	B	B	B	B	B	B	B	B	B	B
		SV R2	B	B	B	B	B	B	B	B	B	B	B	B	B	B	B	B	B	B	B	B	B	B	B	B	B	B	B	B	B	B	B	B	B	B	B	B
A 40	AD Essen-Ost (W) 4508 / 5680	Kfz R1	-	-	-	R	-	-	-	-	-	-	-	-	-	-	-	-	-	-	-	-	-	-	-	-	-	-	-	-	-	-	-	-	-	-	-	
		SV R1	-	-	-	R	-	-	-	-	-	-	-	-	-	-	-	-	-	-	-	-	-	-	-	-	-	-	-	-	-	-	-	-	-	-	-	
		Kfz R2	-	-	-	R	-	-	-	-	-	-	-	-	-	-	-	-	-	-	-	-	-	-	-	-	-	-	-	-	-	-	-	-	-	-	-	-
		SV R2	-	-	-	R	-	-	-	-	-	-	-	-	-	-	-	-	-	-	-	-	-	-	-	-	-	-	-	-	-	-	-	-	-	-	-	-
A 40	AD Essen-Ost (O) 4508 / 5681	Kfz R1	-	-	-	R	-	-	-	-	-	-	-	-	-	-	-	-	-	-	-	-	-	-	-	-	-	-	-	-	-	-	-	-	-	-	-	
		SV R1	-	-	-	R	-	-	-	-	-	-	-	-	-	-	-	-	-	-	-	-	-	-	-	-	-	-	-	-	-	-	-	-	-	-	-	
		Kfz R2	-	-	-	R	-	-	-	-	-	-	-	-	-	-	-	-	-	-	-	-	-	-	-	-	-	-	-	-	-	-	-	-	-	-	-	-
		SV R2	-	-	-	R	-	-	-	-	-	-	-	-	-	-	-	-	-	-	-	-	-	-	-	-	-	-	-	-	-	-	-	-	-	-	-	-
A 40	Essen-Kray 4508 / 5037	Kfz R1	-	-	-	-	-	-	-	-	-	-	-	-	-	-	-	-	-	-	-	-	-	-	-	-	-	-	-	-	-	-	-	-	-	-	-	
		SV R1	-	-	-	-	-	-	-	-	-	-	-	-	-	-	-	-	-	-	-	-	-	-	-	-	-	-	-	-	-	-	-	-	-	-	-	
		Kfz R2	-	-	-	-	-	-	-	-	-	-	-	-	-	-	-	-	-	-	-	-	-	-	-	-	-	-	-	-	-	-	-	-	-	-	-	-
		SV R2	-	-	-	-	-	-	-	-	-	-	-	-	-	-	-	-	-	-	-	-	-	-	-	-	-	-	-	-	-	-	-	-	-	-	-	-

Laufzeit der Dauerzählstellen und Datenvollständigkeit Kfz und SV

August 2020

Str.-Kl. u. -Nr.	Zst.-Name TK / Zst.-Nr.	W.-Tag	S	S	M	D	M	D	F	S	S	M	D	M	D	F	S	S	M	D	M	D	F	S	S	M	D	M	D	F	S	S	M	
		Feiertag																																
		Tag	Datenqualität ("-": original Gerätewert, "R": stundenweise, "B": tagesweise eingeschätzter Wert)																															
A 40	Bochum 4508 / 5113	Kfz R1	-	-	-	-	-	-	-	-	-	-	-	-	-	-	-	-	-	-	-	-	-	-	-	-	-	-	-	-	-	-	-	
		SV R1	-	-	-	-	-	-	-	-	-	-	-	-	-	-	-	-	-	-	-	-	-	-	-	-	-	-	-	-	-	-	-	-
		Kfz R2	-	-	-	-	-	-	-	-	-	-	-	-	-	-	-	-	-	-	-	-	-	-	-	-	-	-	-	-	-	-	-	-
		SV R2	-	-	-	-	-	-	-	-	-	-	-	-	-	-	-	-	-	-	-	-	-	-	-	-	-	-	-	-	-	-	-	-
A 40	Dortmund 4510 / 5343	Kfz R1	-	-	-	-	-	-	-	-	-	-	-	-	-	-	-	-	-	-	-	-	-	-	-	-	-	-	-	-	-	-	-	
		SV R1	-	-	-	-	-	-	-	-	-	-	-	-	-	-	-	-	-	-	-	-	-	-	-	-	-	-	-	-	-	-	-	-
		Kfz R2	-	-	-	-	-	-	-	-	-	-	-	-	-	-	-	-	-	-	-	-	-	-	-	-	-	-	-	-	-	-	-	-
		SV R2	-	-	-	-	-	-	-	-	-	-	-	-	-	-	-	-	-	-	-	-	-	-	-	-	-	-	-	-	-	-	-	-
A 42	AK Kamp-Lintfort (O) 4505 / 5635	Kfz R1	-	-	-	-	-	-	-	-	-	-	R	-	-	-	-	-	-	-	-	-	-	-	-	-	R	B	R	-	-	-	-	
		SV R1	-	-	-	-	-	-	-	-	-	-	-	R	-	-	-	-	-	-	-	-	-	-	-	-	-	R	B	R	-	-	-	-
		Kfz R2	-	-	-	-	-	-	-	-	-	-	-	-	-	-	-	-	-	-	-	-	-	-	-	-	-	R	B	R	-	-	-	-
		SV R2	-	-	-	-	-	-	-	-	-	-	-	-	-	-	-	-	-	-	-	-	-	-	-	-	-	R	B	R	-	-	-	-
A 42	DU Beeckerwerth 4506 / 5063	Kfz R1	wegen langer Ausfallzeit derzeit keine Schätzung																															
		SV R1	wegen langer Ausfallzeit derzeit keine Schätzung																															
		Kfz R2	wegen langer Ausfallzeit derzeit keine Schätzung																															
		SV R2	wegen langer Ausfallzeit derzeit keine Schätzung																															
A 42	AK OB-West (O) 4506 / 5024	Kfz R1	-	-	-	-	-	-	-	-	-	-	-	-	-	-	-	-	-	-	-	-	-	-	-	-	-	-	-	-	-	-	-	
		SV R1	-	-	-	-	-	-	-	-	-	-	-	-	-	-	-	-	-	-	-	-	-	-	-	-	-	-	-	-	-	-	-	-
		Kfz R2	-	-	-	-	-	-	-	-	-	-	-	-	-	-	-	-	-	-	-	-	-	-	-	-	-	-	-	-	-	-	-	-
		SV R2	-	-	-	-	-	-	-	-	-	-	R	-	-	-	R	R	-	-	R	R	-	-	-	-	-	-	-	-	-	-	-	-
A 42	AK OB-West (W) 4506 / 5668	Kfz R1	-	-	-	-	-	-	-	-	-	-	-	-	-	-	-	-	-	-	-	-	-	-	-	-	-	-	-	-	-	-	-	
		SV R1	-	-	-	-	-	-	-	-	-	-	-	-	-	-	-	-	-	-	-	-	-	-	-	-	-	-	-	-	-	-	-	-
		Kfz R2	-	-	-	-	-	-	-	-	-	-	-	-	-	-	-	-	-	-	-	-	-	-	-	-	-	-	-	-	-	-	-	-
		SV R2	-	-	-	-	-	-	-	-	-	-	R	-	-	-	-	-	-	-	-	-	-	-	-	-	-	-	-	-	-	-	-	-
A 42	GE-Hessler 4408 / 5115	Kfz R1	wegen langer Ausfallzeit derzeit keine Schätzung																															
		SV R1	wegen langer Ausfallzeit derzeit keine Schätzung																															
		Kfz R2	wegen langer Ausfallzeit derzeit keine Schätzung																															
		SV R2	wegen langer Ausfallzeit derzeit keine Schätzung																															
A 42	Wanne-Eickel 4408 / 5116	Kfz R1	-	-	-	-	-	-	-	-	-	-	-	-	-	-	-	-	-	-	-	-	-	-	-	-	-	-	-	-	-	-	-	
		SV R1	-	-	-	-	-	-	-	-	-	-	-	-	-	-	-	-	-	-	-	-	-	-	-	-	-	-	-	-	-	-	-	-
		Kfz R2	-	-	-	-	-	-	-	-	-	-	-	-	-	-	-	-	-	-	-	-	-	-	-	-	-	-	-	-	-	-	-	-
		SV R2	B	B	B	B	B	B	R	-	-	-	-	-	-	-	-	-	-	-	-	-	-	-	-	-	-	-	-	-	-	-	-	-
A 43	Albachten 4011 / 5109	Kfz R1	B	B	B	B	B	B	B	B	B	B	B	B	B	B	B	B	B	B	B	B	B	B	B	B	B	B	B	B	B	B	B	
		SV R1	B	B	B	B	B	B	B	B	B	B	B	B	B	B	B	B	B	B	B	B	B	B	B	B	B	B	B	B	B	B	B	
		Kfz R2	B	B	B	B	B	B	B	B	B	B	B	B	B	B	B	B	B	B	B	B	B	B	B	B	B	B	B	B	B	B	B	
		SV R2	B	B	B	B	B	B	B	B	B	B	B	B	B	B	B	B	B	B	B	B	B	B	B	B	B	B	B	B	B	B	B	
A 43	Recklinghausen-West 4409 / 5132	Kfz R1	wegen langer Ausfallzeit derzeit keine Schätzung																															
		SV R1	wegen langer Ausfallzeit derzeit keine Schätzung																															
		Kfz R2	wegen langer Ausfallzeit derzeit keine Schätzung																															
		SV R2	wegen langer Ausfallzeit derzeit keine Schätzung																															
A 43	Herne 4409 / 5107	Kfz R1	wegen langer Ausfallzeit derzeit keine Schätzung																															
		SV R1	wegen langer Ausfallzeit derzeit keine Schätzung																															
		Kfz R2	wegen langer Ausfallzeit derzeit keine Schätzung																															
		SV R2	wegen langer Ausfallzeit derzeit keine Schätzung																															
A 43	Sprockhövel 4609 / 5108	Kfz R1	-	-	-	R	-	-	-	-	-	-	-	-	-	-	-	-	-	-	-	-	-	-	-	-	-	-	-	-	-	-	-	
		SV R1	-	-	-	R	-	-	-	-	-	-	-	-	-	-	-	-	-	-	-	-	-	-	-	-	-	-	-	-	-	-	-	
		Kfz R2	-	-	-	R	-	-	-	-	-	-	-	-	-	-	-	-	-	-	-	-	-	-	-	-	-	-	-	-	-	-	-	
		SV R2	-	-	-	R	-	-	-	-	-	-	-	-	-	-	-	-	-	-	-	-	-	-	-	-	-	-	-	-	-	-	-	
A 44	AC-Lichtenbusch 5202 / 5074	Kfz R1	-	-	-	-	-	-	-	-	-	-	-	-	-	-	-	-	-	-	-	-	-	-	-	-	-	-	-	-	-	-	-	
		SV R1	-	-	-	-	-	-	-	-	-	-	-	-	-	-	-	-	-	-	-	-	-	-	-	-	-	-	-	-	-	-	-	
		Kfz R2	-	-	-	-	-	-	-	-	-	-	-	-	-	-	-	-	-	-	-	-	-	-	-	-	-	-	-	-	-	-	-	
		SV R2	-	-	-	-	-	-	-	-	-	-	-	-	-	-	-	-	-	-	-	-	-	-	-	-	-	-	-	-	-	-	-	
A 44	Aachen-Brand 5202 / 5077	Kfz R1	-	-	-	-	-	-	-	-	-	-	-	-	-	-	-	-	-	-	-	-	-	-	-	-	-	-	-	-	-	-	-	
		SV R1	-	-	-	-	-	-	-	-	-	-	-	-	-	-	-	-	-	-	-	-	-	-	-	-	-	-	-	-	-	-	-	
		Kfz R2	-	-	-	-	-	-	-	-	-	-	-	-	-	-	-	-	-	-	-	-	-	-	-	-	-	-	-	-	-	-	-	
		SV R2	-	-	-	-	-	-	-	-	-	-	-	-	-	-	-	-	-	-	-	-	-	-	-	-	-	-	-	-	-	-	-	

Laufzeit der Dauerzählstellen und Datenvollständigkeit Kfz und SV

August 2020

Str.-Kl. u. -Nr.	Zst.-Name TK / Zst.-Nr.	W.-Tag	S	S	M	D	M	D	F	S	S	M	D	M	D	F	S	S	M	D	M	D	F	S	S	M	D	M	D	F	S	S	M	
		Feiertag																																
		Tag	Datenqualität ("-": original Gerätewert, "R": stundenweise, "B": tagesweise eingeschätzter Wert)																															
A 45	Dortmund-Eichlinghofen 4510 / 5146	Kfz R1	-	-	-	-	-	-	-	-	-	-	-	-	-	-	-	-	-	-	-	-	-	-	-	-	-	-	-	-	-	-	-	
		SV R1	-	-	-	-	-	-	-	-	-	-	-	-	-	-	-	-	-	-	-	-	-	-	-	-	-	-	-	-	-	-	-	-
		Kfz R2	-	-	-	-	-	-	-	-	-	-	-	-	-	-	-	-	-	-	-	-	-	-	-	-	-	-	-	-	-	-	-	-
		SV R2	-	-	-	-	-	-	-	-	-	-	-	-	-	-	-	-	-	-	-	-	-	-	-	-	-	-	-	-	-	-	-	-
A 45	Dortmund Süd 4511 / 5104	Kfz R1	B	B	B	B	B	B	B	B	B	B	B	B	B	B	B	B	B	B	B	B	B	B	B	B	B	B	B	B	B	B	B	
		SV R1	B	B	B	B	B	B	B	B	B	B	B	B	B	B	B	B	B	B	B	B	B	B	B	B	B	B	B	B	B	B	B	
		Kfz R2	B	B	B	B	B	B	B	B	B	B	B	B	B	B	B	B	B	B	B	B	B	B	B	B	B	B	B	B	B	B	B	
		SV R2	B	B	B	B	B	B	B	B	B	B	B	B	B	B	B	B	B	B	B	B	B	B	B	B	B	B	B	B	B	B	B	
A 45	Schwerte-Wandhofen 4511 / 5140	Kfz R1	-	-	-	-	-	-	-	-	-	-	-	-	-	-	-	-	-	-	-	-	-	-	-	-	-	-	-	-	-	-	-	
		SV R1	-	-	-	-	-	-	-	-	-	-	-	-	-	-	-	-	-	-	-	-	-	-	-	-	-	-	-	-	-	-	-	
		Kfz R2	-	-	-	-	-	-	-	-	-	-	-	-	-	-	-	-	-	-	-	-	-	-	-	-	-	-	-	-	-	-	-	
		SV R2	-	-	-	-	-	-	-	-	-	-	-	-	-	-	-	-	-	-	-	-	-	-	-	-	-	-	-	-	-	-	-	
A 45	Lüdenscheid Nord 4711 / 5105	Kfz R1	-	-	-	R	-	-	-	-	-	-	-	-	-	-	-	-	-	-	-	-	-	-	-	-	-	-	-	-	-	-	-	
		SV R1	-	-	-	R	-	-	-	-	-	-	-	-	-	-	-	-	-	-	-	-	-	-	-	-	-	-	-	-	-	-	-	
		Kfz R2	-	-	-	R	-	-	-	-	-	-	-	-	-	-	-	-	-	-	-	-	-	-	-	-	-	-	-	-	-	-	-	
		SV R2	-	-	-	R	-	-	-	-	-	-	-	-	-	-	-	-	-	-	-	-	-	-	-	-	-	-	-	-	-	-	-	
A 45	Freudenberg 5113 / 5106	Kfz R1	-	-	-	R	-	-	-	-	-	-	-	-	-	-	-	-	-	-	R	R	R	-	-	-	-	-	R	B	B	B		
		SV R1	-	-	-	R	-	-	-	-	-	-	-	-	-	-	-	-	-	-	R	R	R	-	-	-	-	-	R	B	B	B		
		Kfz R2	-	-	-	R	-	-	-	-	-	-	-	-	-	-	-	-	-	-	R	R	R	-	-	-	-	-	R	B	B	B		
		SV R2	-	-	-	R	-	-	-	-	-	-	-	-	-	-	-	-	-	-	R	R	R	-	-	-	-	-	R	B	B	B		
A 46	Dremmen 4903 / 5075	Kfz R1	-	-	-	-	-	-	-	-	-	-	B	B	B	B	-	-	-	-	-	-	-	-	-	-	-	-	-	-	-	-	-	
		SV R1	-	-	-	-	-	-	-	-	-	-	B	B	B	B	-	-	-	-	-	-	-	-	-	-	-	-	-	-	-	-	-	
		Kfz R2	-	-	-	-	-	-	-	-	-	-	B	B	B	B	-	-	-	-	-	-	-	-	-	-	-	-	-	-	-	-	-	
		SV R2	-	-	-	-	-	-	-	-	-	-	B	B	B	B	-	-	-	-	-	-	-	-	-	-	-	-	-	-	-	-	-	
A 46	Hochneukirch 4904 / 5041	Kfz R1	wegen langer Ausfallzeit derzeit keine Schätzung																															
		SV R1	wegen langer Ausfallzeit derzeit keine Schätzung																															
		Kfz R2	wegen langer Ausfallzeit derzeit keine Schätzung																															
		SV R2	wegen langer Ausfallzeit derzeit keine Schätzung																															
A 46	Neuss-Holzheim 4805 / 5016	Kfz R1	-	-	-	-	-	-	-	-	-	-	-	-	-	-	-	-	-	-	-	-	-	-	-	-	-	-	-	-	-	-	-	
		SV R1	-	-	-	-	-	-	-	-	-	-	-	-	-	-	-	-	-	-	-	-	-	-	-	-	-	-	-	-	-	-	-	
		Kfz R2	-	-	-	-	-	-	-	-	-	-	-	-	-	-	-	-	-	-	-	-	-	-	-	-	-	-	-	-	-	-	-	
		SV R2	-	-	-	-	-	-	-	-	-	-	-	-	-	-	-	-	-	-	-	-	-	-	-	-	-	-	-	-	-	-	-	
A 46	AK Neuss Süd (O) 4806 / 5686	Kfz R1	wegen langer Ausfallzeit derzeit keine Schätzung																															
		SV R1	wegen langer Ausfallzeit derzeit keine Schätzung																															
		Kfz R2	wegen langer Ausfallzeit derzeit keine Schätzung																															
		SV R2	wegen langer Ausfallzeit derzeit keine Schätzung																															
A 46	Düsseldorf-Flehe 4806 / 5040	Kfz R1	-	-	-	-	-	-	-	-	-	-	-	-	-	-	-	-	-	-	-	R	B	B	-	-	-	-	-	-	-	-		
		SV R1	-	-	-	-	-	-	-	-	-	-	-	-	-	-	-	-	-	-	-	R	B	B	-	-	-	-	-	-	-	-		
		Kfz R2	-	-	-	-	-	-	-	-	-	-	-	-	-	-	-	-	-	-	-	R	B	B	-	-	-	-	-	-	-	-		
		SV R2	-	-	-	-	-	-	-	-	-	-	-	-	-	-	-	-	-	-	-	R	B	B	-	-	-	-	-	-	-	-		
A 46	AK Hilden (W) 4807 / 5658	Kfz R1	B	B	B	B	B	B	B	B	B	B	B	B	B	B	B	B	B	B	B	B	B	B	B	B	B	B	B	B	B	B	B	
		SV R1	B	B	B	B	B	B	B	B	B	B	B	B	B	B	B	B	B	B	B	B	B	B	B	B	B	B	B	B	B	B	B	
		Kfz R2	B	B	B	B	B	B	B	B	B	B	B	B	B	B	B	B	B	B	B	B	B	B	B	B	B	B	B	B	B	B	B	
		SV R2	B	B	B	B	B	B	B	B	B	B	B	B	B	B	B	B	B	B	B	B	B	B	B	B	B	B	B	B	B	B	B	
A 46	AK Hilden (O) 4807 / 5023	Kfz R1	B	B	B	B	B	B	B	B	B	B	B	B	R	B	R	B	B	B	R	R	R	R	B	B	B	B	B	B	B	B	R	
		SV R1	B	B	B	B	B	B	B	B	B	B	B	B	R	B	R	B	B	B	R	R	R	R	B	B	B	B	B	B	B	B	R	
		Kfz R2	B	B	B	B	B	B	B	B	B	B	B	B	B	B	B	B	B	B	B	B	B	B	B	B	B	B	B	B	B	B	B	
		SV R2	B	B	B	B	B	B	B	B	B	B	B	B	B	B	B	B	B	B	B	B	B	B	B	B	B	B	B	B	B	B	B	
A 46	W-Sonnborn 4708 / 5045	Kfz R1	-	-	-	-	-	-	-	-	-	-	-	-	-	-	-	-	-	-	-	-	-	-	-	-	-	-	-	-	-	-	-	
		SV R1	-	-	-	-	-	-	-	-	-	-	-	-	-	-	-	-	-	-	-	-	-	-	-	-	-	-	-	-	-	-	-	
		Kfz R2	-	-	-	-	-	-	-	-	-	-	-	-	-	-	-	-	-	-	-	-	-	-	-	-	-	-	-	-	-	-	-	
		SV R2	-	-	-	-	-	-	-	-	-	-	-	-	-	-	-	-	-	-	-	-	-	-	-	-	-	-	-	-	-	-	-	
A 46	W-Oberbarmen 4609 / 5044	Kfz R1	-	-	-	-	-	-	-	-	-	-	-	-	-	-	-	-	-	-	-	-	-	-	-	-	-	-	-	-	-	-	-	
		SV R1	-	-	-	-	-	-	-	-	-	-	-	-	-	-	-	-	-	-	-	-	-	-	-	-	-	-	-	-	-	-	-	
		Kfz R2	-	-	-	-	-	-	-	-	-	-	-	-	-	-	-	-	-	-	-	-	-	-	-	-	-	-	-	-	-	-	-	
		SV R2	-	-	-	-	-	-	-	-	-	-	-	-	-	-	-	-	-	-	-	-	-	-	-	-	-	-	-	-	-	-	-	

Laufzeit der Dauerzählstellen und Datenvollständigkeit Kfz und SV

August 2020

Str.-Kl. u. -Nr.	Zst.-Name TK / Zst.-Nr.	W.-Tag Feiertag Tag	S	S	M	D	M	D	F	S	S	M	D	M	D	F	S	S	M	D	M	D	F	S	S	M	D	M	D	F	S	S	M	
			01	02	03	04	05	06	07	08	09	10	11	12	13	14	15	16	17	18	19	20	21	22	23	24	25	26	27	28	29	30	31	
		FZA/R	Datenqualität ("-": original Gerätewert, "R": stundenweise, "B": tagesweise eingeschätzter Wert)																															
A 46 4611 / 5141	Hagen-Hohenlimburg	Kfz R1	-	-	-	-	-	-	-	-	-	-	-	-	-	-	-	-	-	-	-	-	-	-	-	-	-	-	-	-	-	-	-	
		SV R1	-	-	-	-	-	-	-	-	-	-	-	-	-	-	-	-	-	-	-	-	-	-	-	-	-	-	-	-	-	-	-	
		Kfz R2	-	-	-	-	-	-	-	-	-	-	-	-	-	-	-	-	-	-	-	-	-	-	-	-	-	-	-	-	-	-	-	-
		SV R2	-	-	-	-	-	-	-	-	-	-	-	-	-	-	-	-	-	-	-	-	-	-	-	-	-	-	-	-	-	-	-	-
A 46 4614 / 5149	Oeventrop	Kfz R1	-	-	-	-	-	-	-	-	-	-	-	-	-	-	-	-	-	-	-	-	-	-	-	-	-	-	-	-	-	-	-	
		SV R1	-	-	-	-	-	-	-	-	-	-	-	-	-	-	-	-	-	-	-	-	-	-	-	-	-	-	-	-	-	-	-	
		Kfz R2	-	-	-	-	-	-	-	-	-	-	-	-	-	-	-	-	-	-	-	-	-	-	-	-	-	-	-	-	-	-	-	-
		SV R2	-	-	-	-	-	-	-	-	-	-	-	-	-	-	-	-	-	-	-	-	-	-	-	-	-	-	-	-	-	-	-	-
A 46 4614 / 5150	Freienohl	Kfz R1	-	-	-	-	-	-	-	-	-	-	-	-	-	-	-	-	-	-	-	-	-	-	-	-	-	-	-	-	-	-	-	
		SV R1	-	-	-	-	-	-	-	-	-	-	-	-	-	-	-	-	-	-	-	-	-	-	-	-	-	-	-	-	-	-	-	
		Kfz R2	-	-	-	-	-	-	-	-	-	-	-	-	-	-	-	-	-	-	-	-	-	-	-	-	-	-	-	-	-	-	-	-
		SV R2	-	-	-	-	-	-	-	-	-	-	-	-	-	-	-	-	-	-	-	-	-	-	-	-	-	-	-	-	-	-	-	-
A 46 4615 / 5119	Meschede	Kfz R1	-	-	-	R	-	-	-	-	-	-	-	-	-	-	-	-	-	-	-	-	-	-	-	-	-	-	-	-	-	-	-	
		SV R1	-	-	-	R	-	-	-	-	-	-	-	-	-	-	-	-	-	-	-	-	-	-	-	-	-	-	-	-	-	-	-	
		Kfz R2	-	-	-	R	-	-	-	-	-	-	-	-	-	-	-	-	-	-	-	-	-	-	-	-	-	-	-	-	-	-	-	R
		SV R2	-	-	-	R	-	-	-	-	-	-	-	-	-	-	-	-	-	-	-	-	-	-	-	-	-	-	-	-	-	-	-	R
A 52 4702 / 5260	Elmpt	Kfz R1	-	-	-	-	-	-	-	-	-	-	-	-	-	-	-	-	-	-	-	-	-	-	-	-	-	-	-	-	-	-	-	
		SV R1	-	-	-	-	-	-	-	-	-	-	-	-	-	-	-	-	-	-	-	-	-	-	-	-	-	-	-	-	-	-	-	
		Kfz R2	-	-	-	-	-	-	-	-	-	-	-	-	-	-	-	-	-	-	-	-	-	-	-	-	-	-	-	-	-	-	-	-
		SV R2	-	-	-	-	-	-	-	-	-	-	-	-	-	-	-	-	-	-	-	-	-	-	-	-	-	-	-	-	-	-	-	-
A 52 4703 / 5046	Schwalmtal	Kfz R1	-	-	-	-	-	-	-	-	-	-	-	-	-	-	-	-	-	-	-	-	-	-	-	-	-	-	-	-	-	-	-	
		SV R1	-	-	-	-	-	-	-	-	-	-	-	-	-	-	-	-	-	-	-	-	-	-	-	-	-	-	-	-	-	-	-	
		Kfz R2	-	-	-	-	-	-	-	-	-	-	-	-	-	-	-	-	-	-	-	-	-	-	-	-	-	-	-	-	-	-	-	-
		SV R2	-	-	-	-	-	-	-	-	-	-	-	-	-	-	-	-	-	-	-	-	-	-	-	-	-	-	-	-	-	-	-	-
A 52 4705 / 5085	Willich-Schiefbahn	Kfz R1	-	-	-	-	-	-	-	-	-	-	-	-	-	-	-	-	-	-	-	-	-	-	-	-	-	-	-	-	-	-	-	
		SV R1	-	-	-	-	-	-	-	-	-	-	-	-	-	-	-	-	-	-	-	-	-	-	-	-	-	-	-	-	-	-	-	
		Kfz R2	-	-	-	-	-	-	-	-	-	-	-	-	-	-	-	-	-	-	-	-	-	-	-	-	-	-	-	-	-	-	-	-
		SV R2	-	-	-	-	-	-	-	-	-	-	-	-	-	-	-	-	-	-	-	-	-	-	-	-	-	-	-	-	-	-	-	-
A 52 4607 / 5027	Lintorf	Kfz R1	-	-	-	-	-	-	-	-	-	-	-	-	-	-	-	-	-	-	-	-	-	-	-	-	-	-	-	-	-	-	-	
		SV R1	-	-	-	-	-	-	-	-	-	-	-	-	-	-	-	-	-	-	-	-	-	-	-	-	-	-	-	-	-	-	-	
		Kfz R2	-	-	-	-	-	-	-	-	-	-	-	-	-	-	-	-	-	-	-	-	-	-	-	-	-	-	-	-	-	-	-	-
		SV R2	-	-	-	-	-	-	-	-	-	-	-	-	-	-	-	-	-	-	-	-	-	-	-	-	-	-	-	-	-	-	-	-
A 52 4607 / 5637	AK Breitscheid (W)	Kfz R1	-	-	-	-	-	-	-	-	-	-	-	-	-	-	-	-	-	-	-	-	-	-	-	-	-	-	-	-	-	-	-	
		SV R1	-	-	-	-	-	-	-	-	-	-	-	-	-	-	-	-	-	-	-	-	-	-	-	-	-	-	-	-	-	-	-	
		Kfz R2	-	-	-	-	-	-	-	-	-	-	-	-	-	-	-	-	-	-	-	-	-	-	-	-	-	-	-	-	-	-	-	-
		SV R2	-	-	-	-	-	-	-	-	-	-	-	-	-	-	-	-	-	-	-	-	-	-	-	-	-	-	-	-	-	-	-	-
A 52 4507 / 5028	Essen-Bredene	Kfz R1	wegen langer Ausfallzeit derzeit keine Schätzung																															
		SV R1	wegen langer Ausfallzeit derzeit keine Schätzung																															
		Kfz R2	wegen langer Ausfallzeit derzeit keine Schätzung																															
		SV R2	wegen langer Ausfallzeit derzeit keine Schätzung																															
A 52 4508 / 5043	AD Essen Ost (S)	Kfz R1	-	-	-	R	-	-	-	-	-	-	-	-	-	-	-	-	-	-	-	-	-	-	-	-	-	-	-	-	-	-	-	
		SV R1	-	-	-	R	-	-	-	-	-	-	-	-	-	-	-	-	-	-	-	-	-	-	-	-	-	-	-	-	-	-	-	-
		Kfz R2	-	-	-	R	-	-	-	-	-	-	-	-	-	-	-	-	-	-	-	-	-	-	-	-	-	-	-	-	-	-	-	-
		SV R2	-	-	-	R	-	-	-	-	-	-	-	-	-	-	-	-	-	-	-	-	-	-	-	-	-	-	-	-	-	-	-	-
A 52 4308 / 5142	Gelsenkirchen-Polsum	Kfz R1	-	-	-	-	-	-	-	-	-	-	-	-	-	-	-	-	-	-	-	-	-	-	-	-	-	-	-	-	-	-	-	
		SV R1	-	-	-	-	-	-	-	-	-	-	-	-	-	-	-	-	-	-	-	-	-	-	-	-	-	-	-	-	-	-	-	-
		Kfz R2	-	-	-	-	-	-	-	-	-	-	-	-	-	-	-	-	-	-	-	-	-	-	-	-	-	-	-	-	-	-	-	-
		SV R2	-	-	-	-	-	-	-	-	-	-	-	-	-	-	-	-	-	-	-	-	-	-	-	-	-	-	-	-	-	-	-	-
A 57 4302 / 5050	Hommerum	Kfz R1	-	-	-	-	-	-	-	-	-	-	-	-	-	-	-	-	-	-	-	-	-	-	-	-	-	-	-	-	-	-	-	
		SV R1	-	-	-	-	-	-	-	-	-	-	-	-	-	-	-	-	-	-	-	-	-	-	-	-	-	-	-	-	-	-	-	
		Kfz R2	-	-	-	-	-	-	-	-	-	-	-	-	-	-	-	-	-	-	-	-	-	-	-	-	-	-	-	-	-	-	-	-
		SV R2	-	-	-	-	-	-	-	-	-	-	-	-	-	-	-	-	-	-	-	-	-	-	-	-	-	-	-	-	-	-	-	-

Laufzeit der Dauerzählstellen und Datenvollständigkeit Kfz und SV

August 2020

Str.-Kl. u. -Nr.	Zst.-Name TK / Zst.-Nr.	W.-Tag	S S		M D M D F S S				M D M D F S S				M D M D F S S				M D M D F S S				M																			
		Feiertag	01	02	03	04	05	06	07	08	09	10	11	12	13	14	15	16	17	18	19	20	21	22	23	24	25	26	27	28	29	30	31							
		Tag	Datenqualität ("-": original Gerätewert, "R": stundenweise, "B": tagesweise eingeschätzter Wert)																																					
A 59 4606 / 5062	Duisburg Süd	Kfz R1	-	-	-	-	-	-	-	-	-	-	-	R	R	R	-	-	-	-	R	B	B	B	B	B	B	B	B	B	B	B	B	B						
		SV R1	-	-	-	-	-	-	-	-	-	-	-	-	R	R	R	-	-	-	-	B	B	B	B	B	B	B	B	B	B	B	B	B						
		Kfz R2	-	-	-	-	-	-	-	-	-	-	-	-	R	R	R	-	-	-	-	R	B	B	B	B	B	B	B	B	B	B	B	B	B					
		SV R2	-	-	-	-	-	-	-	-	-	-	-	-	R	R	R	-	-	-	-	R	B	B	B	B	B	B	B	B	B	B	B	B	B					
A 59 4807 / 5090	Düsseldorf-Urdenbach	Kfz R1	-	-	-	-	-	-	-	-	-	-	-	-	-	-	-	-	-	-	-	-	-	-	-	-	-	-	-	-	-	-	-	-						
		SV R1	-	-	-	-	-	-	-	-	-	-	-	-	-	-	-	-	-	-	-	-	-	-	-	-	-	-	-	-	-	-	-	-	-					
		Kfz R2	-	-	-	-	-	-	-	-	-	-	-	-	-	-	-	-	-	-	-	-	-	-	-	-	-	-	-	-	-	-	-	-	-	-				
		SV R2	-	-	-	-	-	-	-	-	-	-	-	-	-	-	-	-	-	-	-	-	-	-	-	-	-	-	-	-	-	-	-	-	-	-				
A 59 4907 / 5007	Langenfeld	Kfz R1	-	-	-	-	-	-	-	-	-	-	-	-	-	-	-	-	-	-	-	-	-	-	-	-	-	-	-	-	-	-	-	-	-					
		SV R1	-	-	-	-	-	-	-	-	-	-	-	-	-	-	-	-	-	-	-	-	-	-	-	-	-	-	-	-	-	-	-	-	-	-				
		Kfz R2	-	-	-	-	-	-	-	-	-	-	-	-	R	-	-	-	-	-	-	-	R	R	-	-	-	-	-	-	-	-	-	-	-	-	-			
		SV R2	-	-	-	-	-	-	-	-	-	-	-	-	R	-	-	-	-	-	-	-	R	R	-	-	-	-	-	-	-	-	-	-	-	-	-			
A 59 5008 / 5674	AK Heumar (Flughfn.)	Kfz R1	-	-	-	-	-	-	-	-	-	-	-	-	-	-	-	-	-	-	-	-	-	-	-	-	-	-	-	-	-	-	-	-	-					
		SV R1	-	-	-	-	-	-	-	-	-	-	-	-	-	-	-	-	-	-	-	-	-	-	-	-	-	-	-	-	-	-	-	-	-	-				
		Kfz R2	-	-	-	-	-	-	-	-	-	-	-	-	-	-	-	-	-	-	-	-	-	-	-	-	-	-	-	-	-	-	-	-	-	-	-			
		SV R2	-	-	-	-	-	-	-	-	-	-	-	-	-	-	-	-	-	-	-	-	-	-	-	-	-	-	-	-	-	-	-	-	-	-	-	-		
A 59 5208 / 5057	AD St. Augustin (N)	Kfz R1	-	-	-	-	-	-	-	-	-	-	-	-	-	-	-	-	-	-	-	-	-	-	-	-	-	-	-	-	-	-	-	-	-	-				
		SV R1	-	-	-	-	-	-	-	-	-	-	-	-	-	-	-	-	-	-	-	-	-	-	-	-	-	-	-	-	-	-	-	-	-	-	-			
		Kfz R2	-	-	-	-	-	-	-	-	-	-	-	-	-	-	-	-	-	-	-	-	-	-	-	-	-	-	-	-	-	-	-	-	-	-	-	-		
		SV R2	-	-	-	-	-	-	-	-	-	-	-	-	-	-	-	-	-	-	-	-	-	-	-	-	-	-	-	-	-	-	-	-	-	-	-	-		
A 59 5208 / 5628	AD St. Augustin (S)	Kfz R1	-	-	-	-	-	-	-	-	-	-	-	-	-	-	-	-	-	-	-	-	-	-	-	-	-	-	-	-	-	-	-	-	-	-	-			
		SV R1	-	-	-	-	-	-	-	-	-	-	-	-	-	-	-	-	-	-	-	-	-	-	-	-	-	-	-	-	-	-	-	-	-	-	-	-		
		Kfz R2	B	B	B	B	B	B	B	B	B	B	B	B	B	B	B	B	B	B	B	B	B	B	B	B	B	B	B	B	B	B	B	B	B	B	B	B	B	
		SV R2	B	B	B	B	B	B	B	B	B	B	B	B	B	B	B	B	B	B	B	B	B	B	B	B	B	B	B	B	B	B	B	B	B	B	B	B	B	
A 59 5208 / 5056	AD Bonn-Beuel (N)	Kfz R1	-	-	-	-	-	-	-	-	-	-	-	-	-	-	-	-	-	-	-	-	-	-	-	-	-	-	-	-	-	-	-	-	-	-	-	-		
		SV R1	-	-	-	-	-	-	R	-	-	-	-	-	-	-	-	-	-	-	-	-	-	-	-	-	-	-	-	-	-	-	-	-	-	-	-	-		
		Kfz R2	-	-	-	-	-	-	-	-	-	-	-	-	-	-	-	-	-	-	-	-	-	-	-	-	-	-	-	-	-	-	-	-	-	-	-	-	-	
		SV R2	-	-	-	-	-	-	-	-	-	-	-	-	-	-	-	-	-	-	-	-	-	-	-	-	-	-	-	-	-	-	-	-	-	-	-	-	-	
A 59 5208 / 5633	AD Bonn-Beuel (S)	Kfz R1	-	-	-	-	-	-	-	-	-	-	-	-	-	-	-	-	-	-	-	-	-	-	-	-	-	-	-	-	-	-	-	-	-	-	-	-		
		SV R1	-	-	-	-	-	-	-	-	-	-	-	-	-	-	-	-	-	-	-	-	-	-	-	-	-	-	-	-	-	-	-	-	-	-	-	-	-	
		Kfz R2	-	-	-	-	-	-	-	-	-	-	-	-	-	-	-	-	-	-	-	-	-	-	-	-	-	-	-	-	-	-	-	-	-	-	-	-	-	-
		SV R2	-	-	-	-	-	-	-	-	-	-	-	-	-	-	-	-	-	-	-	-	-	-	-	-	-	-	-	-	-	-	-	-	-	-	-	-	-	-
A 59 5208 / 5625	AK Bonn Ost (N)	Kfz R1	B	B	B	B	B	B	B	B	B	B	B	B	B	B	B	B	B	B	B	B	B	B	B	B	B	B	B	B	B	B	B	B	B	B	B	B		
		SV R1	B	B	B	B	B	B	B	B	B	B	B	B	B	B	B	B	B	B	B	B	B	B	B	B	B	B	B	B	B	B	B	B	B	B	B	B	B	
		Kfz R2	-	-	-	-	-	-	-	-	-	-	-	-	-	-	-	-	-	-	-	-	-	-	-	-	-	-	-	-	-	-	-	-	-	-	-	-	-	-
		SV R2	-	-	-	-	-	-	-	-	-	-	-	-	-	-	-	-	-	-	-	-	-	-	-	-	-	-	-	-	-	-	-	-	-	-	-	-	-	-
A 61 4603 / 5076	Schwanenhaus	Kfz R1	-	-	-	-	-	-	-	-	-	-	-	-	-	-	-	-	-	-	-	-	-	-	-	-	-	-	-	-	-	-	-	-	-	-	-	-		
		SV R1	-	-	-	-	-	-	-	-	-	-	-	-	-	-	-	-	-	-	-	-	-	-	-	-	-	-	-	-	-	-	-	-	-	-	-	-	-	
		Kfz R2	-	-	-	-	-	-	-	-	-	-	-	-	-	-	-	-	-	-	-	-	-	-	-	-	-	-	-	-	-	-	-	-	-	-	-	-	-	-
		SV R2	-	-	-	-	-	-	-	-	-	-	-	-	-	-	-	-	-	-	-	-	-	-	-	-	-	-	-	-	-	-	-	-	-	-	-	-	-	-
A 61 4804 / 5042	MG-Wickrath	Kfz R1	-	-	-	-	-	-	-	-	-	-	-	-	-	-	-	-	-	-	-	-	-	-	-	-	-	-	-	-	-	-	-	-	-	-	-	-		
		SV R1	-	-	-	-	-	-	-	-	-	-	-	-	-	-	-	-	-	-	-	-	-	-	-	-	-	-	-	-	-	-	-	-	-	-	-	-	-	
		Kfz R2	-	-	-	-	-	-	-	-	-	-	-	-	-	-	-	-	-	-	-	-	-	-	-	-	-	-	-	-	-	-	-	-	-	-	-	-	-	-
		SV R2	-	-	-	-	-	-	-	-	-	-	-	-	-	-	-	-	-	-	-	-	-	-	-	-	-	-	-	-	-	-	-	-	-	-	-	-	-	-
A 61 5106 / 5059	AK Kerpen (N)	Kfz R1	-	-	B	B	B	B	B	B	B	-	-	-	-	-	-	-	-	-	-	-	-	-	-	-	-	-	-	-	-	-	-	-	-	-	-	-		
		SV R1	-	-	B	B	B	B	B	B	B	-	-	-	-	-	-	-	-	-	-	-	-	-	-	-	-	-	-	-	-	-	-	-	-	-	-	-	-	
		Kfz R2	B	B	B	B	B	B	B	B	B	B	B	B	B	B	B	B	B	B	B	B	B	B	B	B	B	B	B	B	B	B	B	B	B	B	B	B	B	B
		SV R2	B	B	B	B	B	B	B	B	B	B	B	B	B	B	B	B	B	B	B	B	B	B	B	B	B	B	B	B	B	B	B	B	B	B	B	B	B	B
A 61 5106 / 5621	AK Kerpen (S)	Kfz R1	-	-	B	B	B	B	B	B	B	-	-	-	-	-	-	-	-	-	-	-	-	-	-	-	-	-	-	-	-	-	-	-	-	-	-	-	-	
		SV R1	-	-	B	B	B	B	B	B	B	-	-	-	-	-	-	-	-	-	-	-	-	-	-	-	-	-	-	-	-	-	-	-	-	-	-	-	-	
		Kfz R2	-	-	-	-	-	-	-	-	-	-	-	-	-	-	-	-	-	-	-	-	-	-	-	-	-	-	-	-	-	-	-	-	-	-	-	-	-	-
		SV R2	-	-	-	-	-	-	-	-	-	-	-	-	-	-	-	-	-	-	-	-	-	-	-	-	-	-	-	-	-	-	-	-	-	-	-	-	-	-
A 61 5307 / 5080	Miel	Kfz R1	-	-	-	-	-	-	-	-	-	-	-	-	-	-	-	-	-	-	-	-	-	-	-	-	-	-	-	-	-	-	-	-	-	-	-	-	-	
		SV R1	-	-	-	-	-	-	-	-	-	-	-	-	-	-	-	-	-	-	-	-	-	-	-	-	-	-	-	-	-	-	-	-	-	-	-	-	-	
		Kfz R2	-	-	-	-	-	-	-	-	-	-	-	-	-	-	-	-	-	-	-	-	-	-	-	-	-	-	-	-	-	-	-	-	-	-	-	-	-	-
		SV R2	-	-	-	-	-	-	-	-	-	-	-	-	-	-	-	-	-	-	-	-	-	-	-	-	-	-	-	-	-	-	-	-	-	-	-	-	-	-

Laufzeit der Dauerzählstellen und Datenvollständigkeit Kfz und SV

August 2020

Str.-Kl. u. -Nr.	Zst.-Name TK / Zst.-Nr.	W.-Tag	S	S	M	D	M	D	F	S	S	M	D	M	D	F	S	S	M	D	M	D	F	S	S	M	D	M	D	F	S	S	M
		Feiertag	Datenqualität ("-": original Gerätewert, "R": stundenweise, "B": tagesweise eingeschätzter Wert)																														
		Tag	FZA/R	01	02	03	04	05	06	07	08	09	10	11	12	13	14	15	16	17	18	19	20	21	22	23	24	25	26	27	28	29	30
A 445	Werl-West 4413 / 5137	Kfz R1	B	B	B	B	B	B	B	B	B	B	B	B	B	B	B	B	B	B	B	B	B	B	B	B	B	B	B	B	B	B	B
		SV R1	B	B	B	B	B	B	B	B	B	B	B	B	B	B	B	B	B	B	B	B	B	B	B	B	B	B	B	B	B	B	B
		Kfz R2	B	B	B	B	B	B	B	B	B	B	B	B	B	B	B	B	B	B	B	B	B	B	B	B	B	B	B	B	B	B	B
		SV R2	B	B	B	B	B	B	B	B	B	B	B	B	B	B	B	B	B	B	B	B	B	B	B	B	B	B	B	B	B	B	B
A 524	Ratingen 4607 / 5039	Kfz R1	B	B	B	B	B	B	B	B	B	B	B	B	B	B	B	B	B	B	B	B	B	B	B	B	B	B	B	B	B	B	
		SV R1	B	B	B	B	B	B	B	B	B	B	B	B	B	B	B	B	B	B	B	B	B	B	B	B	B	B	B	B	B	B	
		Kfz R2	B	B	B	B	B	B	B	B	B	B	B	B	B	B	B	B	B	B	B	B	B	B	B	B	B	B	B	B	B	B	
		SV R2	B	B	B	B	B	B	B	B	B	B	B	B	B	B	B	B	B	B	B	B	B	B	B	B	B	B	B	B	B	B	
A 535	W-Saurenhaus 4708 / 5248	Kfz R1	-	-	-	-	-	-	-	-	-	-	-	-	-	-	-	-	-	-	-	-	-	-	-	-	-	-	-	-	-	-	
		SV R1	-	-	-	-	-	-	-	-	-	-	-	-	-	-	-	-	-	-	-	-	-	-	-	-	-	-	-	-	-	-	
		Kfz R2	-	-	-	-	-	-	-	-	-	-	-	-	-	-	-	-	-	-	-	-	-	-	-	-	-	-	-	-	-	-	
		SV R2	-	-	-	-	-	-	-	-	-	-	-	-	-	-	-	-	-	-	-	-	-	-	-	-	-	-	-	-	-	-	
A 535	Velbert Nord 4608 / 5249	Kfz R1	-	-	-	-	-	-	-	-	-	-	-	-	-	-	-	-	-	-	-	-	-	-	-	-	-	-	-	-	-	-	
		SV R1	-	-	-	-	-	-	-	-	-	-	-	-	-	-	-	-	-	-	-	-	-	-	-	-	-	-	-	-	-	-	
		Kfz R2	-	-	-	-	-	-	-	-	-	-	-	-	-	-	-	-	-	-	-	-	-	-	-	-	-	-	-	-	-	-	
		SV R2	-	-	-	-	-	-	-	-	-	-	-	-	-	-	-	-	-	-	-	-	-	-	-	-	-	-	-	-	-	-	
A 544	AK Aachen (SW) 5103 / 5653	Kfz R1	wegen langer Ausfallzeit derzeit keine Schätzung																														
		SV R1	wegen langer Ausfallzeit derzeit keine Schätzung																														
		Kfz R2	wegen langer Ausfallzeit derzeit keine Schätzung																														
		SV R2	wegen langer Ausfallzeit derzeit keine Schätzung																														
A 553	Bliesheim 5207 / 5029	Kfz R1	-	-	-	-	-	R	R	R	R	R	R	-	-	-	-	-	-	-	-	-	-	-	-	-	-	-	-	-	-	-	
		SV R1	-	-	-	-	-	R	R	R	R	R	R	-	-	-	-	-	-	-	-	-	-	-	-	-	-	-	-	-	-	-	
		Kfz R2	-	-	-	-	-	R	R	R	R	R	R	-	-	-	-	-	-	-	-	-	-	-	-	-	-	-	-	-	-	-	
		SV R2	-	-	-	-	-	R	R	R	R	R	R	-	-	-	-	-	-	-	-	-	-	-	-	-	-	-	-	-	-	-	
A 555	Godorf 5107 / 5036	Kfz R1	-	-	-	-	-	-	-	-	-	-	-	-	-	-	-	-	-	-	-	-	-	-	-	-	-	-	-	-	-	-	
		SV R1	-	-	-	-	-	-	-	-	-	-	-	-	-	-	-	-	-	-	-	-	-	-	-	-	-	-	-	-	-	-	
		Kfz R2	-	-	-	-	-	-	-	-	-	-	-	-	-	-	-	-	-	-	-	-	-	-	-	-	-	-	-	-	-	-	
		SV R2	-	-	-	-	-	-	-	-	-	-	-	-	-	-	-	-	-	-	-	-	-	-	-	-	-	-	-	-	-	-	
A 560	AD St.Augustin (O) 5208 / 5629	Kfz R1	-	-	-	-	-	-	-	-	-	-	-	-	-	-	-	-	-	-	-	-	-	-	-	-	-	-	-	-	-	-	
		SV R1	-	-	-	-	-	-	-	-	-	-	-	-	-	-	-	-	-	-	-	-	-	-	-	-	-	-	-	-	-	-	
		Kfz R2	-	-	-	-	-	-	-	-	-	-	-	-	-	-	-	-	-	-	-	-	-	-	-	-	-	-	-	-	-	-	
		SV R2	-	-	-	-	-	-	-	-	-	-	-	-	-	-	-	-	-	-	-	-	-	-	-	-	-	-	-	-	-	-	
A 560	AK BN-Siegburg (W) 5209 / 5632	Kfz R1	-	-	-	-	-	-	-	-	-	-	-	-	-	-	-	-	-	-	-	-	-	-	-	-	-	-	-	-	-	-	
		SV R1	-	-	-	-	-	-	R	-	-	-	-	-	-	-	-	-	-	-	-	-	-	-	-	-	-	-	-	-	-	-	
		Kfz R2	-	-	-	-	-	-	-	-	-	-	-	-	-	-	-	-	-	-	-	-	-	-	-	-	-	-	-	-	-	-	
		SV R2	-	-	-	-	-	-	-	-	-	-	-	-	-	-	-	-	-	-	-	-	-	-	-	-	-	-	-	-	-	-	
A 560	AK BN-Siegburg (O) 5209 / 5630	Kfz R1	-	-	-	-	-	-	-	-	-	-	-	-	-	-	-	-	-	-	-	-	-	-	-	-	-	-	-	-	-	-	
		SV R1	-	-	-	-	-	-	-	-	-	-	-	-	-	-	-	-	-	-	-	-	-	-	-	-	-	-	-	-	-	-	
		Kfz R2	-	-	-	-	-	-	-	-	-	-	-	-	-	-	-	-	-	-	-	-	-	-	-	-	-	-	-	-	-	-	
		SV R2	-	-	-	-	-	-	-	-	-	-	-	-	-	-	-	-	-	-	-	-	-	-	-	-	-	-	-	-	-	-	
A 560	Hennef 5209 / 5051	Kfz R1	B	B	B	B	B	B	B	B	B	B	B	B	B	B	B	B	B	B	B	B	B	B	B	B	B	B	B	B	B	B	
		SV R1	B	B	B	B	B	B	B	B	B	B	B	B	B	B	B	B	B	B	B	B	B	B	B	B	B	B	B	B	B	B	
		Kfz R2	B	B	B	B	B	B	B	B	B	B	B	B	B	B	B	B	B	B	B	B	B	B	B	B	B	B	B	B	B	B	
		SV R2	B	B	B	B	B	B	B	B	B	B	B	B	B	B	B	B	B	B	B	B	B	B	B	B	B	B	B	B	B	B	
A 562	AK Bonn Ost (W) 5208 / 5055	Kfz R1	B	B	B	B	B	B	B	B	B	B	B	B	B	B	B	B	B	B	B	B	B	B	B	B	B	B	B	B	B	B	
		SV R1	B	B	B	B	B	B	B	B	B	B	B	B	B	B	B	B	B	B	B	B	B	B	B	B	B	B	B	B	B	B	
		Kfz R2	-	-	-	-	-	-	-	-	-	-	-	-	-	-	-	-	-	-	-	-	-	-	-	-	-	-	-	-	-	-	
		SV R2	-	-	-	-	-	-	-	-	-	-	-	-	-	-	-	-	-	-	-	-	-	-	-	-	-	-	-	-	-	-	
A 562	AK Bonn-Ost (O) 5208 / 5626	Kfz R1	-	-	-	-	-	-	-	-	-	-	-	-	-	-	-	-	-	-	-	-	-	-	-	-	-	-	-	-	-	-	
		SV R1	-	-	-	-	-	-	-	-	-	-	-	-	-	-	-	-	-	-	-	-	-	-	-	-	-	-	-	-	-	-	
		Kfz R2	-	-	-	-	-	-	-	-	-	-	-	-	-	-	-	-	-	-	-	-	-	-	-	-	-	-	-	-	-	-	
		SV R2	-	-	-	-	-	-	-	-	-	-	-	-	-	-	-	-	-	-	-	-	-	-	-	-	-	-	-	-	-	-	
A 565	AD Bonn-Beuel (W) 5208 / 5634	Kfz R1	-	-	-	-	-	-	-	-	-	-	-	-	-	-	-	-	-	-	-	-	-	-	-	-	-	-	-	-	-	-	
		SV R1	-	-	-	-	-	-	R	-	-	-	-	-	-	-	-	-	-	-	-	-	-	-	-	-	-	-	-	-	-	-	
		Kfz R2	-	-	-	-	-	-	-	-	-	-	-	-	-	-	-	-	-	-	-	-	-	-	-	-	-	-	-	-	-	-	
		SV R2	-	-	-	-	-	-	-	-	-	-	-	-	-	-	-	-	-	-	-	-	-	-	-	-	-	-	-	-	-	-	

Laufzeit der Dauerzählstellen und Datenvollständigkeit Kfz und SV

August 2020

Str.-Kl. u. -Nr.	Zst.-Name TK / Zst.-Nr.	W.-Tag	S S	M D M D F S S	M D M D F S S	M D M D F S S	M D M D F S S	M						
		Feiertag	01 02	03 04 05 06 07 08 09	10 11 12 13 14 15 16	17 18 19 20 21 22 23	24 25 26 27 28 29 30	31						
		Tag	Datenqualität ("-": original Gerätewert, "R": stundenweise, "B": tagesweise eingeschätzter Wert)											
A 565	Meckenheim-Merl 5308 / 5013	Kfz R1	- -	- - - R B B B	B B B B B B B	B B B B B B B	B B B B B B B	B B B B B B B	B					
		SV R1	- -	- - - R B B B	B B B B B B B	B B B B B B B	B B B B B B B	B B B B B B B	B					
		Kfz R2	B B	B B B B B B B	B B B B B B B	B B B B B B B	B B B B B B B	B B B B B B B	B					
		SV R2	B B	B B B B B B B	B B B B B B B	B B B B B B B	B B B B B B B	B B B B B B B	B					
B 1	AC-Vaalseerquartier 5202 / 5253	Kfz R1	- -	- - - - - - -	- - - - - - -	- - - - - - -	- - - - - - -	- - - - - - -	-					
		SV R1	- -	- - - - - - -	- - - - - - -	- - - - - - -	- - - - - - -	- - - - - - -	-					
		Kfz R2	- -	- - - - - - -	- - - - - - -	- - - - - - -	- - - - - - -	- - - - - - -	-					
		SV R2	- -	- - - - - - -	- - - - - - -	- - - - - - -	- - - - - - -	- - - - - - -	-					
B 1	Horn 2 4119 / 5339	Kfz R1	B B	B B B B B B B	B B B B B B B	B B B B B B B	B B B B B B B	B B B B B B B	B					
		SV R1	B B	B B B B B B B	B B B B B B B	B B B B B B B	B B B B B B B	B B B B B B B	B					
		Kfz R2	B B	B B B B B B B	B B B B B B B	B B B B B B B	B B B B B B B	B B B B B B B	B					
		SV R2	B B	B B B B B B B	B B B B B B B	B B B B B B B	B B B B B B B	B B B B B B B	B					
B 7	Warburg West 4520 / 5331	Kfz R1	- -	- - - - - - -	- - - - - B B	B B B R - - -	- - - - - - -	- - - - - - -	-					
		SV R1	- -	- - - - - - -	- - - - - B B	B B B R - - -	- - - - - - -	- - - - - - -	-					
		Kfz R2	- -	- - - - - - -	- - - - - B B	B B B R - - -	- - - - - - -	- - - - - - -	-					
		SV R2	- -	- - - - - - -	- - - - - B B	B B B R - - -	- - - - - - -	- - - - - - -	-					
B 7	Düsseldorf-Heerdt 4706 / 5031	Kfz R1	B B	B B B B B B B	B B B B B B B	B B B B B B B	B B B B B B B	B B B B B B B	B					
		SV R1	B B	B B B B B B B	B B B B B B B	B B B B B B B	B B B B B B B	B B B B B B B	B					
		Kfz R2	- -	- - - - - - -	- - - - - - -	- - - - - - -	- - - - - - -	- - - - - - -	-					
		SV R2	- -	- - - - - - -	- - - - - - -	- - - - - - -	- - - - - - -	- - - - - - -	-					
B 8	Elten (B) 4002 / 5254	Kfz R1	- -	- - - - - - -	- - - - - - -	- - - - - - -	- - - - - - -	- - - - - - -	-					
		SV R1	- -	- - - - - - -	- - - - - - -	- - - - - - -	- - - - - - -	- - - - - - -	-					
		Kfz R2	- -	- - - - - - -	- - - - - - -	- - - - - - -	- - - - - - -	- - - - - - -	-					
		SV R2	- -	- - - - - - -	- - - - - - -	- - - - - - -	- - - - - - -	- - - - - - -	-					
B 9	Kranenburg 4102 / 5255	Kfz R1	- -	- - - - - - -	- - - - - - -	- - - - - - -	- - - - - - -	- - - - - - -	-					
		SV R1	- -	- - - - - - -	- - - - - - -	- - - - - - -	- - - - - - -	- - - - - - -	-					
		Kfz R2	- -	- - - - - - -	- - - - - - -	- - - - - - -	- - - - - - -	- - - - - - -	-					
		SV R2	- -	- - - - - - -	- - - - - - -	- - - - - - -	- - - - - - -	- - - - - - -	-					
B 9	Geldern (O) 4403 / 5251	Kfz R1	- -	- - - - - - -	- - - - - - -	- - - - - - -	- - - - - - -	- - - - - - -	-					
		SV R1	- -	- - - - - - -	- - - - - - -	- - - - - - -	- - - - - - -	- - - - - - -	-					
		Kfz R2	- -	- - - - - - -	- - - - - - -	- - - - - - -	- - - - - - -	- - - - - - -	-					
		SV R2	- -	- - - - - - -	- - - - - - -	- - - - - - -	- - - - - - -	- - - - - - -	-					
B 9	Krefeld-Hüls 4604 / 5275	Kfz R1	- -	- - - - - - -	- - - - - - -	- - - - - - -	- - - - - - -	- - - - - - -	-					
		SV R1	- -	- - - - - - -	- - - - - - -	- - - - - - -	- - - - - - -	- - - - - - -	-					
		Kfz R2	- -	- - - - - - -	- - - - - - -	- - - - - - -	- - - - - - -	- - - - - - -	-					
		SV R2	- -	- - - - - - -	- - - - - - -	- - - - - - -	- - - - - - -	- - - - - - -	-					
B 9	Dormagen 4806 / 5267	Kfz R1	- -	- - - - - - -	- - - - - - -	- - - - - - -	- - - - - - -	- - - - - - -	-					
		SV R1	- -	- - - - - - -	- - - - - - -	- - - - - - -	- - - - - - -	- - - - - - -	-					
		Kfz R2	- -	- - - - - - -	- - - - - - -	- - - - - - -	- - - - - - -	- - - - - - -	-					
		SV R2	- -	- - - - - - -	- - - - - - -	- - - - - - -	- - - - - - -	- - - - - - -	-					
B 9	Goch (S) 4302 / 5240	Kfz R1	- -	- - - - - - -	- - - - - - -	- - - - - - -	- - - - - - -	- - - - - - -	-					
		SV R1	- -	- - - - - - -	- - - - - - -	- - - - - - -	- - - - - - -	- - - - - - -	-					
		Kfz R2	- -	- - - - - - -	- - - - - - -	- - - - - - -	- - - - - - -	- - - - - - -	-					
		SV R2	- -	- - - - - - -	- - - - - - -	- - - - - - -	- - - - - - -	- - - - - - -	-					
B 42	AK Bonn Ost (S) 5208 / 5627	Kfz R1	- -	- - - - - - -	- - - - - - -	- - - - - - -	- - - - - - -	- - - - - - -	-					
		SV R1	- -	- - - - - - -	- - - - - - -	- - - - - - -	- - - - - - -	- - - - - - -	-					
		Kfz R2	B B	B B B B B B B	B B B B B B B	B B B B B B B	B B B B B B B	B B B B B B B	B					
		SV R2	B B	B B B B B B B	B B B B B B B	B B B B B B B	B B B B B B B	B B B B B B B	B					
B 51	Ostbevern 3913 / 5329	Kfz R1	- -	- - - - - - -	- - - - - - -	- - - - - - -	- - - - - - -	- B B B B B B	B					
		SV R1	- -	- - - - - - -	- - - - - - -	- - - - - - -	- B B B B B B	B						
		Kfz R2	- -	- - - - - - -	- - - - - - -	- - - - - - -	- B B B B B B	B						
		SV R2	- -	- - - - - - -	- - - - - - -	- - - - - - -	- B B B B B B	B						
B 51	Tondorf (S) 5506 / 5236	Kfz R1	- -	- - - - - - -	R B B B B B B	B B B B B B B	B B B B B B B	B B B B B B B	B					
		SV R1	- -	- - - - - - -	R B B B B B B	B B B B B B B	B B B B B B B	B B B B B B B	B					
		Kfz R2	- -	- - - - - - -	R B B B B B B	B B B B B B B	B B B B B B B	B B B B B B B	B					
		SV R2	- -	- - - - - - -	R B B B B B B	B B B B B B B	B B B B B B B	B B B B B B B	B					

Laufzeit der Dauerzählstellen und Datenvollständigkeit Kfz und SV

August 2020

Str.-Kl. u. -Nr.	Zst.-Name TK / Zst.-Nr.	W.-Tag	S S	M D M D F S S	M D M D F S S	M D M D F S S	M D M D F S S	M						
		Feiertag	01 02	03 04 05 06 07 08 09	10 11 12 13 14 15 16	17 18 19 20 21 22 23	24 25 26 27 28 29 30	31						
		Tag	Datenqualität ("-": original Gerätewert, "R": stundenweise, "B": tagesweise eingeschätzter Wert)											
B 51	Tondorf (S) 5506 / 5236	Kfz R1	- -	- - - - - - - -	R B B B B B B	B B B B B B B	B B B B B B B	B B B B B B B	B					
		SV R1	- -	- - - - - - - -	R B B B B B B	B B B B B B B	B B B B B B B	B B B B B B B	B					
		Kfz R2	- -	- - - - - - - -	R B B B B B B	B B B B B B B	B B B B B B B	B B B B B B B	B					
		SV R2	- -	- - - - - - - -	R B B B B B B	B B B B B B B	B B B B B B B	B B B B B B B	B					
B 51	Dahlem 5605 / 5235	Kfz R1	- -	- - - - - - - -	- - - - - - - -	- - - - - - - -	- - - - - - - -	- - - - - - - -	-					
		SV R1	- -	- - - - - - - -	- - - - - - - -	- - - - - - - -	- - - - - - - -	- - - - - - - -	-					
		Kfz R2	- -	- - - - - - - -	- - - - - - - -	- - - - - - - -	- - - - - - - -	- - - - - - - -	-					
		SV R2	R -	- - - - R - - -	- - - - - - - -	- - - - - - - -	- - - - - - - -	- - - - - - - -	-					
B 54	Altenberge 2 3910 / 5338	Kfz R1	B B	B B B B B B B	B B B B B B B	B B B B B B B	B B B B B B B	B						
		SV R1	B B	B B B B B B B	B B B B B B B	B B B B B B B	B B B B B B B	B						
		Kfz R2	B B	B B B B B B B	B B B B B B B	B B B B B B B	B B B B B B B	B						
		SV R2	B B	B B B B B B B	B B B B B B B	B B B B B B B	B B B B B B B	B						
B 54	Drensteinfurt (N) 4111 / 5348	Kfz R1	- -	- - - - - - - -	- - - - - - - -	- - - - - - - -	- - - - - - - -	-						
		SV R1	- -	- - - - - - - -	- - - - - - - -	- - - - - - - -	- - - - - - - -	-						
		Kfz R2	- -	- - - - - - - -	- - - - - - - -	- - - - - - - -	- - - - - - - -	-						
		SV R2	- -	- - - - - - - -	- - - - - - - -	- - - - - - - -	- - - - - - - -	-						
B 54	Ascheberg-Herbern 4212 / 5370	Kfz R1	- -	- - - - - - - -	- - - - - - - -	- - - - - - - -	- - - - - - - -	-						
		SV R1	- -	- - - - - - - -	- - - - - - - -	- - - - - - - -	- - - - - - - -	-						
		Kfz R2	- -	- - - - - - - -	- - - - - - - -	- - - - - - - -	- - - - - - - -	-						
		SV R2	- -	- - - - - - - -	- - - - - - - -	- - - - - - - -	- - - - - - - -	-						
B 54	Werne-Langern 4311 / 5371	Kfz R1	- -	- - - - - - - -	- - - - - - - -	- - - - - - - -	- - - - - - - -	-						
		SV R1	- -	- - - - - - - -	- - - - - - - -	- - - - - - - -	- - - - - - - -	-						
		Kfz R2	- -	- - - - - - - -	- - - - - - - -	- - - - - - - -	- - - - - - - -	-						
		SV R2	- -	- - - - - - - -	- - - - - - - -	- - - - - - - -	- - - - - - - -	-						
B 54	Dortmund-Brechten 4410 / 5318	Kfz R1	B B	B B B B B B B	B B B B B B B	B B B B B B B	B B B B B B B	B						
		SV R1	B B	B B B B B B B	B B B B B B B	B B B B B B B	B B B B B B B	B						
		Kfz R2	B B	B B B B B B B	B B B B B B B	B B B B B B B	B B B B B B B	B						
		SV R2	B B	B B B B B B B	B B B B B B B	B B B B B B B	B B B B B B B	B						
B 54	Kierspe-Volme 4811 / 5372	Kfz R1	- -	- - - - - - - -	- - - - - - - -	- - - - - - - -	- - - - - - - -	-						
		SV R1	- -	- - - - - - - -	- - - - - - - -	- - - - - - - -	- - - - - - - -	-						
		Kfz R2	- -	- - - - - - - -	- - - - - - - -	- - - - - - - -	- - - - - - - -	-						
		SV R2	- -	- - - - - - - -	- - - - - - - -	- - - - - - - -	- - - - - - - -	-						
B 54	Meinerzhagen 4811 / 5304	Kfz R1	- -	- - - - - - - -	- - - - - - - -	- - - - - - - -	- - - - - - - -	-						
		SV R1	- -	- - - - - - - -	- - - - - - - -	- - - - - - - -	- - - - - - - -	-						
		Kfz R2	- R	B B B B R R B	B B B B B B B	B B R B B B B	B B B B B B B	B						
		SV R2	- R	B B B B R R B	B B B B B B B	B B R B B B B	B B B B B B B	B						
B 54	Olpe-Altenkleusheim 4913 / 5373	Kfz R1	- -	- - - - - - - -	- - - - - - - -	- - - - - - - -	- - - - - - - -	-						
		SV R1	- -	- - - - - - - -	- - - - - - - -	- - - - - - - -	- - - - - - - -	-						
		Kfz R2	B B	B B B B B B B	B B B B B B B	B B B B B B B	B B B B B B B	B						
		SV R2	B B	B B B B B B B	B B B B B B B	B B B B B B B	B B B B B B B	B						
B 54	Kreuztal-Buschhütten 5013 / 5374	Kfz R1	- -	- - - - - - - -	- - - - - - - -	- - - - - - - -	- - - - - - - -	-						
		SV R1	- -	- - - - - - - -	- - - - - - - -	- - - - - - - -	- - - - - - - -	-						
		Kfz R2	- -	- - - - - - - -	- - - - - - - -	- - - - - - - -	- - - - - - - -	-						
		SV R2	- -	- - - - - - - -	- - - - - - - -	- - - - - - - -	- - - - - - - -	-						
B 55	Warstein Süd 4516 / 5375	Kfz R1	- -	- - - - - - - -	- - - - - - - -	- - - - - - - -	- - - - - - - -	-						
		SV R1	- -	- - - - - - - -	- - - - - - - -	- - - - - - - -	- - - - - - - -	-						
		Kfz R2	- -	- - - - - - - -	- - - - - - - -	- - - - - - - -	- - - - - - - -	-						
		SV R2	- -	- - - - - - - -	- - - - - - - -	- - - - - - - -	- - - - - - - -	-						
B 55	Grevenbrück 4814 / 5342	Kfz R1	- R	R - - - - - - -	- - - - - - - -	- - - - - - - -	- - - - - - - -	-						
		SV R1	- R	R - - - - - - -	- - - - - - - -	- - - - - - - -	- - - - - - - -	-						
		Kfz R2	- R	R - - - - - - -	- - - - - - - -	- - - - - - - -	- - - - - - - -	-						
		SV R2	- R	R - - - - - - -	- - - - - - - -	- - - - - - - -	- - - - - - - -	-						
B 55	Bergneustadt 4912 / 5264	Kfz R1	- -	- - - - - - - -	- - - - - - - -	- - - - - - - -	- - - - - - - -	-						
		SV R1	- -	- - - - - - - -	- - - - - - - -	- - - - - - - -	- - - - - - - -	-						
		Kfz R2	- -	- - - - - - - -	- - - - - - - -	- - - - - - - -	- - - - - - - -	-						
		SV R2	- -	- - - - - - - -	- - - - - - - -	- - - - - - - -	- - - - - - - -	-						

Laufzeit der Dauerzählstellen und Datenvollständigkeit Kfz und SV

August 2020

Str.-Kl. u. -Nr.	Zst.-Name TK / Zst.-Nr.	W.-Tag Feiertag Tag	S S		M D M D F S S				M D M D F S S				M D M D F S S				M D M D F S S				M																		
			01	02	03	04	05	06	07	08	09	10	11	12	13	14	15	16	17	18	19	20	21	22	23	24	25	26	27	28	29	30	31						
		FZ/R	Datenqualität ("-": original Gerätewert, "R": stundenweise, "B": tagesweise eingeschätzter Wert)																																				
B 55	Derschlag 5011 / 5223	Kfz R1	-	-	-	-	-	-	-	-	-	-	-	-	-	-	-	-	-	-	-	-	-	-	-	-	-	-	-	-	-	-	-	-					
		SV R1	-	-	-	-	-	-	-	-	-	-	-	-	-	-	-	-	-	-	-	-	-	-	-	-	-	-	-	-	-	-	-	-	-				
		Kfz R2	-	-	-	-	-	-	-	-	-	-	-	-	-	-	-	-	-	-	-	-	-	-	-	-	-	-	-	-	-	-	-	-	-	-			
		SV R2	-	-	-	-	-	-	-	-	-	-	-	-	-	-	-	-	-	-	-	-	-	-	-	-	-	-	-	-	-	-	-	-	-	-			
B 55	Elsdorf 5005 / 5247	Kfz R1	-	-	-	-	-	-	-	-	-	-	-	-	-	-	-	-	-	-	-	-	-	-	-	-	-	-	-	-	-	-	-	-	-				
		SV R1	-	-	-	-	-	-	-	-	-	-	-	-	-	-	-	-	-	-	-	-	-	-	-	-	-	-	-	-	-	-	-	-	-	-			
		Kfz R2	-	-	-	-	-	-	-	-	-	-	-	-	-	-	-	-	-	-	-	-	-	-	-	-	-	-	-	-	-	-	-	-	-	-	-		
		SV R2	-	-	-	-	-	-	-	-	-	-	-	-	-	-	-	-	-	-	-	-	-	-	-	-	-	-	-	-	-	-	-	-	-	-	-		
B 56	Siegburg-Stallberg 5109 / 5220	Kfz R1	-	-	-	-	-	-	-	-	-	-	-	-	-	-	-	-	-	-	-	-	-	-	-	-	-	-	-	-	-	-	-	-	-	-			
		SV R1	-	-	-	-	-	-	-	-	-	-	-	-	-	-	-	-	-	-	-	-	-	-	-	-	-	-	-	-	-	-	-	-	-	-	-		
		Kfz R2	-	-	-	-	-	-	-	-	-	-	-	-	-	-	-	-	-	-	-	-	-	-	-	-	-	-	-	-	-	-	-	-	-	-	-	-	
		SV R2	-	-	-	-	-	-	-	-	-	-	-	-	-	-	-	-	-	-	-	-	-	-	-	-	-	-	-	-	-	-	-	-	-	-	-	-	
B 56	Swisttal-Buschhoven 5208 / 5274	Kfz R1	-	-	-	-	-	-	-	-	-	-	-	-	-	-	-	-	-	-	-	-	-	-	-	-	-	-	-	-	-	-	-	-	-	-	-		
		SV R1	-	-	-	-	-	-	-	-	-	-	-	-	-	-	-	-	-	-	-	-	-	-	-	-	-	-	-	-	-	-	-	-	-	-	-	-	
		Kfz R2	-	-	-	-	-	-	-	-	-	-	-	-	-	-	-	-	-	-	-	-	-	-	-	-	-	-	-	-	-	-	-	-	-	-	-	-	-
		SV R2	-	-	-	-	-	-	-	-	-	-	-	-	-	-	-	-	-	-	-	-	-	-	-	-	-	-	-	-	-	-	-	-	-	-	-	-	-
B 57	Menzeler Heide (N) 4405 / 5229	Kfz R1	-	-	-	-	-	-	-	-	-	-	-	-	-	-	-	-	-	-	-	-	-	-	-	-	-	-	-	-	-	-	-	-	-	-	-		
		SV R1	-	-	-	-	-	-	-	-	-	-	-	-	-	-	-	-	-	-	-	-	-	-	-	-	-	-	-	-	-	-	-	-	-	-	-	-	
		Kfz R2	-	-	-	-	-	-	-	-	-	-	-	-	-	-	-	-	-	-	-	-	-	-	-	-	-	-	-	-	-	-	-	-	-	-	-	-	-
		SV R2	-	-	-	-	-	-	-	-	-	-	-	-	-	-	-	-	-	-	-	-	-	-	-	-	-	-	-	-	-	-	-	-	-	-	-	-	-
B 57	Mönchengladb.-Rheindahlen 4804 / 5273	Kfz R1	-	-	-	R	R	-	-	-	-	-	-	-	-	-	-	-	-	-	-	-	-	-	-	-	-	-	-	-	-	-	-	-	-	-	-		
		SV R1	-	-	-	R	R	-	-	-	-	-	-	-	-	-	-	-	-	-	-	-	-	-	-	-	-	-	-	-	-	-	-	-	-	-	-	-	
		Kfz R2	-	-	-	R	R	-	-	-	-	-	-	-	-	-	-	-	-	-	-	-	-	-	-	-	-	-	-	-	-	-	-	-	-	-	-	-	-
		SV R2	-	-	-	R	R	-	-	-	-	-	-	-	-	-	-	-	-	-	-	-	-	-	-	-	-	-	-	-	-	-	-	-	-	-	-	-	-
B 57	Alsdorf-Orden 5102 / 5213	Kfz R1	-	-	-	-	-	-	-	-	-	B	B	B	B	B	B	B	B	B	B	B	B	B	B	B	B	B	B	R	-	-	-	-	-	-	-	-	
		SV R1	-	-	-	-	-	-	-	-	-	B	B	B	B	B	B	B	B	B	B	B	B	B	B	B	B	B	R	-	-	-	-	-	-	-	-	-	
		Kfz R2	-	-	-	-	-	-	-	-	-	B	B	B	B	B	B	B	B	B	B	B	B	B	B	B	B	B	R	-	-	-	-	-	-	-	-	-	-
		SV R2	-	-	-	-	-	-	-	-	-	B	B	B	B	B	B	B	B	B	B	B	B	B	B	B	B	B	R	-	-	-	-	-	-	-	-	-	-
B 57	Aachen-Köpfchen 5202 / 5263	Kfz R1	-	-	-	-	-	-	-	-	-	-	-	-	-	-	-	-	-	-	-	-	-	-	-	-	-	-	-	-	-	-	-	-	-	-	-		
		SV R1	-	-	-	-	-	-	-	-	-	-	-	-	-	-	-	-	-	-	-	-	-	-	-	-	-	-	-	-	-	-	-	-	-	-	-	-	
		Kfz R2	-	-	-	-	-	-	-	-	-	-	-	-	-	-	-	-	-	-	-	-	-	-	-	-	-	-	-	-	-	-	-	-	-	-	-	-	-
		SV R2	-	-	-	-	-	-	-	-	-	-	-	-	-	-	-	-	-	-	-	-	-	-	-	-	-	-	-	-	-	-	-	-	-	-	-	-	-
B 58	Dorsten (O) 4207 / 5316	Kfz R1	B	B	B	B	B	B	B	B	B	B	B	B	B	B	B	B	B	B	B	B	B	B	B	B	B	B	B	B	B	B	B	B	B	B	B		
		SV R1	B	B	B	B	B	B	B	B	B	B	B	B	B	B	B	B	B	B	B	B	B	B	B	B	B	B	B	B	B	B	B	B	B	B	B	B	
		Kfz R2	B	B	B	B	B	B	B	B	B	B	B	B	B	B	B	B	B	B	B	B	B	B	B	B	B	B	B	B	B	B	B	B	B	B	B	B	B
		SV R2	B	B	B	B	B	B	B	B	B	B	B	B	B	B	B	B	B	B	B	B	B	B	B	B	B	B	B	B	B	B	B	B	B	B	B	B	B
B 58	Lüdinghausen-West 4210 / 5360	Kfz R1	-	-	-	-	-	-	-	-	-	-	-	-	-	-	-	-	-	-	-	-	-	-	-	-	-	-	R	-	-	-	-	-	-	-	-		
		SV R1	-	-	-	-	-	-	-	-	-	-	-	-	-	-	-	-	-	-	-	-	-	-	-	-	-	-	R	-	-	-	-	-	-	-	-	-	
		Kfz R2	-	-	-	-	-	-	-	-	-	-	-	-	-	-	-	-	-	-	-	-	-	-	-	-	-	-	R	-	-	-	-	-	-	-	-	-	-
		SV R2	-	-	-	-	-	-	-	-	-	-	-	-	-	-	-	-	-	-	-	-	-	-	-	-	-	-	R	-	-	-	-	-	-	-	-	-	-
B 58	Ascheberg West 4210 / 5376	Kfz R1	-	-	-	-	-	-	-	-	-	-	-	-	-	-	-	-	-	-	-	-	-	-	-	-	-	-	-	-	-	-	-	-	-	-	-		
		SV R1	-	-	-	-	-	-	-	-	-	-	-	-	-	-	-	-	-	-	-	-	-	-	-	-	-	-	-	-	-	-	-	-	-	-	-	-	
		Kfz R2	-	-	-	-	-	-	-	-	-	-	-	-	-	-	-	-	-	-	-	-	-	-	-	-	-	-	-	-	-	-	-	-	-	-	-	-	-
		SV R2	-	-	-	-	-	-	-	-	-	-	-	-	-	-	-	-	-	-	-	-	-	-	-	-	-	-	-	-	-	-	-	-	-	-	-	-	-
B 58	Geldern (N) 4403 / 5252	Kfz R1	-	-	-	-	-	-	-	-	-	-	-	-	-	-	-	-	-	-	-	-	-	-	-	-	-	-	-	-	-	-	-	-	-	-	-	-	
		SV R1	-	-	-	-	-	-	-	-	-	-	-	-	-	-	-	-	-	-	-	-	-	-	-	-	-	-	-	-	-	-	-	-	-	-	-	-	-
		Kfz R2	-	-	-	-	-	-	-	-	-	-	-	-	-	-	-	-	-	-	-	-	-	-	-	-	-	-	-	-	-	-	-	-	-	-	-	-	-
		SV R2	-	-	-	-	-	-	-	-	-	-	-	-	-	-	-	-	-	-	-	-	-	-	-	-	-	-	-	R	-	-	-	-	-	-	-	-	-
B 58	Menzeler Heide (W) 4405 / 5230	Kfz R1	-	-	-	-	-	-	-	-	-	-	-	-	-	-	-	-	-	-	-	-	-	-	-	-	-	-	-	-	-	-	-	-	-	-	-	-	
		SV R1	-	-	-	-	-	-	-	-	-	-	-	-	-	-	-	-	-	-	-	-	-	-	-	-	-	-	-	-	-	-	-	-	-	-	-	-	
		Kfz R2	-	-	-	-	-	-	-	-	-	-	-	-	-	-	-	-	-	-	-	-	-	-	-	-	-	-	-	-	-	-	-	-	-	-	-	-	-
		SV R2	-	-	-	-	-	-	-	-	-	-	-	-	-	-	-	-	-	-	-	-	-	-	-	-	-	-	-	-	-	-	-	-	-	-	-	-	-
B 58	Straelen 2 (Bundesstr.) 4503 / 5257	Kfz R1	B	B	B	B	R	-	-	-	-	-	-	-	-	-	-	-	-	-	-	-	-	-	-	-	-	-	-	-	-	-	-	-	-	-	-		
		SV R1	B	B	B	B	R	-	-	-	-	-	-	-	-	-	-	-	-	-	-	-	-	-	-	-	-	-	-	-	-	-	-	-	-	-	-	-	
		Kfz R2	B	B	B	B	R	-	-	-	-	-	-	-	-	-	-	-	-	-	-	-	-	-	-	-	-	-	-	-	-	-	-	-	-	-	-	-	-
		SV R2	B	B	B	B	R	-	-	-	-	-	-	-	-	-	-	-	-	-	-	-	-	-	-	-	-	-	-	-	-	-	-	-	-	-	-	-	-

Laufzeit der Dauerzählstellen und Datenvollständigkeit Kfz und SV

August 2020

Str.-Kl. u. -Nr.	Zst.-Name TK / Zst.-Nr.	W.-Tag	S	S	M	D	M	D	F	S	S	M	D	M	D	F	S	S	M	D	M	D	F	S	S	M	D	M	D	F	S	S	M	
		Feiertag																																
		Tag	Datenqualität ("-": original Gerätewert, "R": stundenweise, "B": tagesweise eingeschätzter Wert)																															
B 59	Pulheim 4906 / 5214	Kfz R1	-	-	-	-	-	-	-	-	-	-	-	-	-	-	-	-	-	-	-	-	-	-	-	-	-	-	-	-	-	-	-	
		SV R1	-	-	-	-	-	-	-	-	-	-	-	-	-	-	-	-	-	-	-	-	-	-	-	-	-	-	-	-	-	-	-	-
		Kfz R2	-	-	-	-	-	-	-	-	-	-	-	-	-	-	-	-	-	-	-	-	-	-	-	-	-	-	-	-	-	-	-	-
		SV R2	-	-	-	-	-	-	-	-	-	-	-	-	-	-	-	-	-	-	-	-	-	-	-	-	-	-	-	-	-	-	-	-
B 61	Petershagen 2 3619 / 5336	Kfz R1	-	-	-	-	-	-	-	-	-	-	-	-	-	-	-	-	-	-	-	-	-	-	-	-	-	-	-	-	-	-	-	
		SV R1	-	-	-	-	-	-	-	-	-	-	-	-	-	-	-	-	-	-	-	-	-	-	-	-	-	-	-	-	-	-	-	-
		Kfz R2	-	-	-	-	-	-	-	-	-	-	-	-	-	-	-	-	-	-	-	-	-	-	-	-	-	-	-	-	-	-	-	-
		SV R2	-	-	-	-	-	-	-	-	-	-	-	-	-	-	-	-	-	-	-	-	-	-	-	-	-	-	-	-	-	-	-	-
B 61	Barkhausen 3719 / 5368	Kfz R1	-	-	-	-	-	-	-	-	-	-	-	-	-	-	-	-	-	-	-	-	-	-	-	-	-	-	-	-	-	-	-	
		SV R1	-	-	-	-	-	-	-	-	-	-	-	-	-	-	-	-	-	-	-	-	-	-	-	-	-	-	-	-	-	-	-	-
		Kfz R2	-	R	-	-	-	-	-	-	-	-	-	-	-	-	-	-	-	-	-	-	-	-	-	-	-	-	-	-	-	-	-	-
		SV R2	-	R	-	-	-	-	-	-	-	-	-	-	-	-	-	-	-	-	-	-	-	-	-	-	-	-	-	-	-	-	-	-
B 61	Ostwestfalendamm 3917 / 5386	Kfz R1	-	-	-	-	-	-	-	-	-	-	-	-	-	-	-	-	-	-	-	-	-	-	-	-	-	-	-	-	-	-	R	
		SV R1	-	-	-	-	-	-	-	-	-	-	-	-	-	-	-	-	-	-	-	-	-	-	-	-	-	-	-	-	-	-	-	R
		Kfz R2	-	-	-	-	-	-	-	-	-	-	-	-	-	-	-	-	-	-	-	-	-	-	-	-	-	-	-	R	-	-	-	R
		SV R2	-	-	-	-	-	-	-	-	-	-	-	-	-	-	-	-	-	-	-	-	-	-	-	-	-	-	-	R	-	-	-	R
B 61	Linteler See 4116 / 5377	Kfz R1	-	-	-	-	-	-	-	-	-	-	-	-	-	-	-	-	-	-	-	-	-	-	-	-	-	-	-	-	-	-	-	
		SV R1	-	-	-	-	-	-	-	-	-	-	-	-	-	-	-	-	-	-	-	-	-	-	-	-	-	-	-	-	-	-	-	-
		Kfz R2	-	-	-	-	-	-	-	-	-	-	-	-	-	-	-	-	-	-	-	-	-	-	-	-	-	-	-	-	-	-	-	-
		SV R2	-	-	-	-	-	-	-	-	-	-	-	-	-	-	-	-	-	-	-	-	-	-	-	-	-	-	-	-	-	-	-	-
B 62	Netphen-Afholderbach 5014 / 5354	Kfz R1	-	-	-	-	-	-	-	-	-	-	-	-	-	-	-	-	-	-	-	-	-	-	-	-	-	-	-	-	-	-	-	
		SV R1	-	-	-	-	-	-	-	-	-	-	-	-	-	-	-	-	-	-	-	-	-	-	-	-	-	-	-	-	-	-	-	-
		Kfz R2	-	-	-	-	-	-	-	-	-	-	-	-	-	-	-	-	-	-	-	-	-	-	-	-	-	-	-	-	-	-	-	-
		SV R2	-	-	-	-	-	-	-	-	-	-	-	-	-	-	-	-	-	-	-	-	-	-	-	-	-	-	-	-	-	-	-	-
B 63	Hamm-Heesen 4212 / 5361	Kfz R1	-	-	-	-	-	-	-	-	-	-	-	-	-	-	-	-	-	-	-	-	-	-	-	-	-	-	-	R	-	-	-	-
		SV R1	-	-	-	-	-	-	-	-	-	-	-	-	-	-	-	-	-	-	-	-	-	-	-	-	-	-	R	-	-	-	-	-
		Kfz R2	-	-	-	-	-	-	-	-	-	-	-	-	-	-	-	-	-	-	-	-	-	-	-	-	-	-	R	-	-	-	-	-
		SV R2	-	-	-	-	-	-	-	-	-	-	-	-	-	-	-	-	-	-	-	-	-	-	-	-	-	-	R	-	-	-	-	-
B 63	Drensteinfurt 4212 / 5302	Kfz R1	-	-	-	-	-	-	-	-	-	-	-	-	-	-	-	-	-	-	-	-	-	-	-	-	-	-	-	-	-	-	-	
		SV R1	-	-	-	-	-	-	-	-	-	-	-	-	-	-	-	-	-	-	-	-	-	-	-	-	-	-	-	-	-	-	-	-
		Kfz R2	-	-	-	-	-	-	-	-	-	-	-	-	-	-	-	-	-	-	-	-	-	-	-	-	-	-	-	-	-	-	-	-
		SV R2	-	-	-	-	-	-	-	-	-	-	-	-	-	-	-	-	-	-	-	-	-	-	-	-	-	-	-	-	-	-	-	-
B 64	Bad Driburg Süd 4220 / 5378	Kfz R1	-	-	-	-	-	-	-	-	-	-	-	-	-	-	-	-	-	-	-	-	-	-	-	-	-	-	-	-	-	-	-	
		SV R1	-	-	-	-	-	-	-	-	-	-	-	-	-	-	-	-	-	-	-	-	-	-	-	-	-	-	-	-	-	-	-	-
		Kfz R2	-	-	-	-	-	-	-	-	-	-	-	-	-	-	-	-	-	-	-	-	-	-	-	-	-	-	-	-	-	-	-	-
		SV R2	-	-	-	-	-	-	-	-	-	-	-	-	-	-	-	-	-	-	-	-	-	-	-	-	-	-	-	-	-	-	-	-
B 64	Delbrück-West 4217 / 5355	Kfz R1	-	-	-	-	-	-	-	-	-	-	-	-	-	-	-	-	-	-	-	-	-	-	-	-	-	-	-	-	-	-	-	
		SV R1	-	-	-	-	-	-	-	-	-	-	-	-	-	-	-	-	-	-	-	-	-	-	-	-	-	-	-	-	-	-	-	-
		Kfz R2	-	-	-	-	-	-	-	-	-	-	-	-	-	-	-	-	-	-	-	-	-	-	-	-	-	-	-	-	-	-	-	-
		SV R2	-	-	-	-	-	-	-	-	-	-	-	-	-	-	-	-	-	-	-	-	-	-	-	-	-	-	-	-	-	-	-	-
B 66	Bl-Hillegossen 4017 / 5337	Kfz R1	B	B	B	B	B	B	B	B	B	B	B	B	B	B	B	B	B	B	B	B	B	B	B	B	B	B	B	B	B	B	B	
		SV R1	B	B	B	B	B	B	B	B	B	B	B	B	B	B	B	B	B	B	B	B	B	B	B	B	B	B	B	B	B	B	B	
		Kfz R2	B	B	B	B	B	B	B	B	B	B	B	B	B	B	B	B	B	B	B	B	B	B	B	B	B	B	B	B	B	B	B	
		SV R2	B	B	B	B	B	B	B	B	B	B	B	B	B	B	B	B	B	B	B	B	B	B	B	B	B	B	B	B	B	B	B	
B 68	Halle-Garnisch 3916 / 5303	Kfz R1	-	-	-	-	-	-	-	-	-	-	-	-	-	-	-	-	-	-	-	-	-	-	-	-	-	-	-	-	-	-	-	
		SV R1	-	-	-	-	-	-	-	-	-	-	-	-	-	-	-	-	-	-	-	-	-	-	-	-	-	-	-	-	-	-	-	-
		Kfz R2	-	-	-	-	-	-	-	-	-	-	-	-	-	-	-	-	-	-	-	-	-	-	-	-	-	-	-	-	-	-	-	-
		SV R2	-	-	-	-	-	-	-	-	-	-	-	-	-	-	-	-	-	-	-	-	-	-	-	-	-	-	-	-	-	-	-	-
B 68	Lichtenau 4319 / 5351	Kfz R1	-	-	-	-	-	-	-	-	-	-	-	-	-	-	-	-	-	-	-	-	-	-	-	-	-	-	-	-	-	-	-	
		SV R1	-	-	-	-	-	-	-	-	-	-	-	-	-	-	-	-	-	-	-	-	-	-	-	-	-	-	-	-	-	-	-	-
		Kfz R2	-	-	-	-	-	-	-	-	-	-	-	-	-	-	-	-	-	-	-	-	-	-	-	-	-	-	-	-	-	-	-	-
		SV R2	-	-	-	-	-	-	-	-	-	-	-	-	-	-	-	-	-	-	-	-	-	-	-	-	-	-	-	-	-	-	-	-
B 70	Heek Ost 3808 / 5379	Kfz R1	-	-	-	-	-	-	-	-	-	-	-	-	-	-	-	-	-	-	-	-	-	-	-	-	-	-	-	-	-	-	-	
		SV R1	-	-	-	-	-	-	-	-	-	-	-	-	-	-	-	-	-	-	-	-	-	-	-	-	-	-	-	-	-	-	-	-
		Kfz R2	-	-	-	-	-	-	-	-	-	-	-	-	-	-	-	-	-	-	-	-	-	-	-	-	-	-	-	-	-	-	-	-
		SV R2	-	-	-	-	-	-	-	-	-	-	-	-	-	-	-	-	-	-	-	-	-	-	-	-	-	-	-	-	-	-	-	-

Laufzeit der Dauerzählstellen und Datenvollständigkeit Kfz und SV

August 2020

Str.-Kl. u. -Nr.	Zst.-Name TK / Zst.-Nr.	W.-Tag	S	S	M	D	M	D	F	S	S	M	D	M	D	F	S	S	M	D	M	D	F	S	S	M	D	M	D	F	S	S	M	
		Feiertag	Datenqualität ("-": original Gerätewert, "R": stundenweise, "B": tagesweise eingeschätzter Wert)																															
		Tag	FZA/R	01	02	03	04	05	06	07	08	09	10	11	12	13	14	15	16	17	18	19	20	21	22	23	24	25	26	27	28	29	30	31
B 70	Vreden-Süd 3906 / 5362	Kfz R1	-	-	-	-	-	-	-	-	-	-	-	-	-	-	-	-	-	-	-	-	-	-	-	-	R	-	-	-	-	-	-	
		SV R1	-	-	-	-	-	-	-	-	-	-	-	-	-	-	-	-	-	-	-	-	-	-	-	-	-	R	-	-	-	-	-	-
		Kfz R2	-	-	-	-	-	-	-	-	-	-	-	-	-	-	-	-	-	-	-	-	-	-	-	-	-	R	-	-	-	-	-	-
		SV R2	-	-	-	-	-	-	-	-	-	-	-	-	-	-	-	-	-	-	-	-	-	-	-	-	-	R	-	-	-	-	-	-
B 70	Lünten 3907 / 5380	Kfz R1	-	-	-	-	-	-	-	-	-	-	-	-	-	-	-	-	-	-	-	-	-	-	-	-	-	-	-	-	-	-	-	
		SV R1	-	-	-	-	-	-	-	-	-	-	-	-	-	-	-	-	-	-	-	-	-	-	-	-	-	-	-	-	-	-	-	-
		Kfz R2	-	-	-	-	-	-	-	-	-	-	-	-	-	-	-	-	-	-	-	-	-	-	-	-	-	-	-	-	-	-	-	-
		SV R2	-	-	-	-	-	-	-	-	-	-	-	-	-	-	-	-	-	-	-	-	-	-	-	-	-	-	-	-	-	-	-	-
B 70	Raesfeld West 4206 / 5381	Kfz R1	-	-	-	-	-	-	-	-	-	-	-	-	-	-	-	-	-	-	-	-	-	-	-	-	-	-	-	-	-	-	-	
		SV R1	-	-	-	-	-	-	-	-	-	-	-	-	-	-	-	-	-	-	-	-	-	-	-	-	-	-	-	-	-	-	-	-
		Kfz R2	-	-	-	-	-	-	-	-	-	-	-	-	-	-	-	-	-	-	-	-	-	-	-	-	-	-	-	-	-	-	-	-
		SV R2	-	-	-	-	-	-	-	-	-	-	-	-	-	-	-	-	-	-	-	-	-	-	-	-	-	-	-	-	-	-	-	-
B 83	Beverungen-Wehrden 4222 / 5382	Kfz R1	-	-	-	-	-	-	-	-	-	-	-	-	-	-	-	-	-	-	-	-	-	-	-	-	-	-	-	-	-	-	-	
		SV R1	-	-	-	-	-	-	-	-	-	-	-	-	-	-	-	-	-	-	-	-	-	-	-	-	-	-	-	-	-	-	-	-
		Kfz R2	-	-	-	-	-	-	-	-	-	-	-	-	-	-	-	-	-	-	-	-	-	-	-	-	-	-	-	-	-	-	-	-
		SV R2	-	-	-	-	-	-	-	-	-	-	-	-	-	-	-	-	-	-	-	-	-	-	-	-	-	-	-	-	-	-	-	-
B 219	Greven (N) 3811 / 5350	Kfz R1	-	-	-	-	-	-	-	-	-	-	-	-	-	-	-	-	-	-	-	-	-	-	-	-	-	-	-	-	-	-	-	
		SV R1	-	-	-	-	-	-	-	-	-	-	-	-	-	-	-	-	-	-	-	-	-	-	-	-	-	-	-	-	-	-	-	-
		Kfz R2	-	-	-	-	-	-	-	-	-	-	-	-	-	-	-	-	-	-	-	-	-	-	-	-	-	-	-	-	-	-	-	-
		SV R2	-	-	-	-	-	-	-	-	-	-	-	-	-	-	-	-	-	-	-	-	-	-	-	-	-	-	-	-	-	-	-	-
B 220	Emmerich 4103 / 5258	Kfz R1	-	-	-	R	B	B	B	B	B	B	R	-	-	-	-	-	-	-	-	-	-	-	-	-	-	-	-	-	-	-	-	
		SV R1	-	-	-	R	B	B	B	B	B	B	R	-	-	-	-	-	-	-	-	-	-	-	-	-	-	-	-	-	-	-	-	
		Kfz R2	-	-	-	R	B	B	B	B	B	B	R	-	-	-	-	-	-	-	-	-	-	-	-	-	-	-	-	-	-	-	-	
		SV R2	-	-	-	R	B	B	B	B	B	B	R	-	-	-	-	-	-	-	-	-	-	-	-	-	-	-	-	-	-	-	-	
B 221	Brüggen (N) 4703 / 5432	Kfz R1	-	-	-	R	R	R	R	R	-	R	R	R	R	-	-	-	-	-	-	-	-	-	-	-	-	-	-	-	-	-	-	
		SV R1	-	-	-	R	R	R	R	R	-	R	R	R	R	-	-	-	-	-	-	-	-	-	-	-	-	-	-	-	-	-	-	
		Kfz R2	-	-	-	R	R	R	R	R	-	R	R	R	R	-	-	-	-	-	-	-	-	-	-	-	-	-	-	-	-	-	-	
		SV R2	-	-	-	R	R	R	R	R	-	R	R	R	R	-	-	-	-	-	-	-	-	-	-	-	-	-	-	-	-	-	-	
B 221	Arsbeck 4803 / 5276	Kfz R1	-	-	-	-	-	-	-	-	-	-	-	-	-	-	-	-	-	-	-	-	-	-	-	-	-	-	-	-	-	-	-	
		SV R1	-	-	-	-	-	-	-	-	-	-	-	-	-	-	-	-	-	-	-	-	-	-	-	-	-	-	-	-	-	-	-	-
		Kfz R2	-	-	-	-	-	-	-	-	-	-	-	-	-	-	-	-	-	-	-	-	-	-	-	-	-	-	-	-	-	-	-	-
		SV R2	-	-	-	-	-	-	-	-	-	-	-	-	-	-	-	-	-	-	-	-	-	-	-	-	-	-	-	-	-	-	-	-
B 221	Heinsberg 4902 / 5259	Kfz R1	-	-	-	-	-	-	-	-	-	-	-	-	-	-	-	-	-	-	-	-	-	-	-	-	-	-	-	-	-	-	-	
		SV R1	-	-	-	-	-	-	-	-	-	-	-	-	-	-	-	-	-	-	-	-	-	-	-	-	-	-	-	-	-	-	-	-
		Kfz R2	-	-	-	-	-	-	-	-	-	-	-	-	-	-	-	-	-	-	-	-	-	-	-	-	-	-	-	-	-	-	-	-
		SV R2	-	-	-	-	-	-	-	-	-	-	-	-	-	-	-	-	-	-	-	-	-	-	-	-	-	-	-	-	-	-	-	-
B 224	Bottrop 4407 / 5344	Kfz R1	-	-	-	-	-	-	-	-	-	-	-	-	-	-	-	-	-	-	-	-	-	-	-	-	-	-	-	-	-	-	-	
		SV R1	-	-	-	-	-	-	-	-	-	-	-	-	-	-	-	-	-	-	-	-	-	-	-	-	-	-	-	-	-	-	-	-
		Kfz R2	-	-	-	-	-	-	-	-	-	-	-	-	-	-	-	-	-	-	-	-	-	-	-	-	-	-	-	-	-	-	-	-
		SV R2	-	-	-	-	-	-	-	-	-	-	-	-	-	-	-	-	-	-	-	-	-	-	-	-	-	-	-	-	-	-	-	-
B 226	Gedern 4510 / 5272	Kfz R1	-	-	-	-	-	-	-	-	-	-	-	-	-	-	-	-	-	-	-	-	-	-	-	-	-	-	-	-	-	-	-	
		SV R1	-	-	-	-	-	-	-	-	-	-	-	-	-	-	-	-	-	-	-	-	-	-	-	-	-	-	-	-	-	-	-	-
		Kfz R2	-	-	-	-	-	-	-	-	-	-	-	-	-	-	-	-	-	-	-	-	-	-	-	-	-	-	-	-	-	-	-	-
		SV R2	-	-	-	-	-	-	-	-	-	-	-	-	-	-	-	-	-	-	-	-	-	-	-	-	-	-	-	-	-	-	-	-
B 226	Wanne-Eickel Ost 4409 / 5364	Kfz R1	-	-	-	-	-	-	-	-	-	-	-	-	-	-	-	-	-	-	-	-	-	-	-	-	-	-	-	-	-	-	-	
		SV R1	-	-	-	-	-	-	-	-	-	-	-	-	-	-	-	-	-	-	-	-	-	-	-	-	-	-	-	-	-	-	-	-
		Kfz R2	-	-	-	-	-	-	-	-	-	-	-	-	-	-	-	-	-	-	-	-	-	-	-	-	-	-	-	-	-	-	-	-
		SV R2	-	-	-	-	-	-	-	-	-	-	-	-	-	-	-	-	-	-	-	-	-	-	-	-	-	-	-	-	-	-	-	-
B 229	Delecke 2 4514 / 5334	Kfz R1	B	B	B	B	B	B	B	B	B	B	B	B	B	B	B	B	B	B	B	B	B	B	B	B	B	B	B	B	B	B	B	
		SV R1	B	B	B	B	B	B	B	B	B	B	B	B	B	B	B	B	B	B	B	B	B	B	B	B	B	B	B	B	B	B	B	
		Kfz R2	B	B	B	B	B	B	B	B	B	B	B	B	B	B	B	B	B	B	B	B	B	B	B	B	B	B	B	B	B	B	B	
		SV R2	B	B	B	B	B	B	B	B	B	B	B	B	B	B	B	B	B	B	B	B	B	B	B	B	B	B	B	B	B	B	B	
B 229	Lüdenscheid-Brügge 4711 / 5321	Kfz R1	-	-	-	-	-	-	-	-	-	-	-	-	-	-	-	-	-	-	-	-	-	-	-	-	-	-	-	-	-	-	-	
		SV R1	-	-	-	-	-	-	-	-	-	-	-	-	-	-	-	-	-	-	-	-	-	-	-	-	-	-	-	-	-	-	-	-
		Kfz R2	-	-	-	-	-	-	-	-	-	-	-	-	-	-	-	-	-	-	-	-	-	-	-	-	-	-	-	-	-	-	-	-
		SV R2	-	-	-	-	-	-	-	-	-	-	-	-	-	-	-	-	-	-	-	-	-	-	-	-	-	-	-	-	-	-	-	-

Laufzeit der Dauerzählstellen und Datenvollständigkeit Kfz und SV

August 2020

Str.-Kl. u. -Nr.	Zst.-Name TK / Zst.-Nr.	W.-Tag	S	S	M	D	M	D	F	S	S	M	D	M	D	F	S	S	M	D	M	D	F	S	S	M	D	M	D	F	S	S	M	
		Feiertag	Datenqualität ("-": original Gerätewert, "R": stundenweise, "B": tagesweise eingeschätzter Wert)																															
		Tag	FZ/R	01	02	03	04	05	06	07	08	09	10	11	12	13	14	15	16	17	18	19	20	21	22	23	24	25	26	27	28	29	30	31
B 229	Solingen 4808 / 5203	Kfz R1	-	-	-	-	-	-	-	-	-	-	-	-	-	-	-	-	-	-	-	-	-	-	-	-	-	-	-	-	-	-	-	
		SV R1	-	-	-	-	-	-	-	-	-	-	-	-	-	-	-	-	-	-	-	-	-	-	-	-	-	-	-	-	-	-	-	-
		Kfz R2	-	-	-	-	-	-	-	-	-	-	-	-	-	-	-	-	-	R	-	-	-	-	-	-	-	-	-	-	-	-	-	-
		SV R2	-	-	-	-	-	-	-	-	-	-	-	-	-	-	-	-	-	R	-	-	-	-	-	-	-	-	-	-	-	-	-	-
B 230	Holzheim 4805 / 5238	Kfz R1	-	-	-	-	-	-	-	-	-	-	-	-	-	-	-	-	-	-	-	-	-	-	-	-	-	-	-	-	-	-	-	
		SV R1	-	-	-	-	-	-	-	-	-	-	-	-	-	-	-	-	-	-	-	-	-	-	-	-	-	-	-	-	-	-	-	-
		Kfz R2	-	-	-	-	-	-	-	-	-	-	-	-	-	-	-	-	-	-	-	-	-	-	-	-	-	-	-	-	-	-	-	-
		SV R2	-	-	-	-	-	-	-	-	-	-	-	-	-	-	-	-	-	-	-	-	-	-	-	-	-	-	-	-	-	-	-	-
B 235	Datteln 4210 / 5345	Kfz R1	B	B	B	B	B	B	B	B	B	B	B	B	B	B	B	B	B	B	B	B	B	B	B	B	B	B	B	B	B	B	B	
		SV R1	B	B	B	B	B	B	B	B	B	B	B	B	B	B	B	B	B	B	B	B	B	B	B	B	B	B	B	B	B	B	B	
		Kfz R2	B	B	B	B	B	B	B	B	B	B	B	B	B	B	B	B	B	B	B	B	B	B	B	B	B	B	B	B	B	B	B	
		SV R2	B	B	B	B	B	B	B	B	B	B	B	B	B	B	B	B	B	B	B	B	B	B	B	B	B	B	B	B	B	B	B	
B 236	Dortmund-Wambeldorf 4411 / 5365	Kfz R1	-	-	-	R	-	-	-	-	-	R	-	-	-	-	-	-	-	-	-	-	-	-	-	-	-	-	-	-	-	-	-	
		SV R1	-	-	-	R	-	-	-	-	-	R	-	-	-	-	-	-	-	-	-	-	-	-	-	-	-	-	-	-	-	-	-	
		Kfz R2	-	-	-	R	-	-	-	-	-	R	-	-	-	-	-	-	-	-	-	-	-	-	-	-	-	-	-	-	-	-	-	
		SV R2	-	-	-	R	-	-	-	-	-	R	-	-	-	-	-	-	-	-	-	-	-	-	-	-	-	-	-	-	-	-	-	
B 236	Dortmund-Berghofen 4511 / 5352	Kfz R1	-	-	-	-	-	-	-	-	-	-	-	-	-	-	-	-	-	-	-	-	-	-	-	-	-	-	-	-	-	-	-	
		SV R1	-	-	-	-	-	-	-	-	-	-	-	-	-	-	-	-	-	-	-	-	-	-	-	-	-	-	-	-	-	-	-	
		Kfz R2	-	-	-	-	-	-	-	-	-	-	-	-	-	-	-	-	-	-	-	-	-	-	-	-	-	-	-	-	-	-	-	
		SV R2	-	-	-	-	-	-	-	-	-	-	-	-	-	-	-	-	-	-	-	-	-	-	-	-	-	-	-	-	-	-	-	
B 236	Plettenberg-Ohle 4712 / 5309	Kfz R1	-	-	-	-	-	-	-	-	-	-	-	-	-	-	-	-	-	-	-	-	-	-	-	-	-	-	-	-	-	-	-	
		SV R1	-	-	-	-	-	-	-	-	-	-	-	-	-	-	-	-	-	-	-	-	-	-	-	-	-	-	-	-	-	-	-	
		Kfz R2	-	-	-	-	-	-	-	-	-	-	-	-	-	-	-	-	-	-	-	-	-	-	-	-	-	-	-	-	-	-	-	
		SV R2	-	-	-	-	-	-	-	-	-	-	-	-	-	-	-	-	-	-	-	-	-	-	-	-	-	-	-	-	-	-	-	
B 236	Altenhudem 4814 / 5383	Kfz R1	-	-	-	-	-	-	-	-	-	-	-	-	-	-	-	-	-	-	-	-	-	-	-	-	-	-	-	-	-	-	-	
		SV R1	-	-	-	-	-	-	-	-	-	-	-	-	-	-	-	-	-	-	-	-	-	-	-	-	-	-	-	-	-	-	-	
		Kfz R2	-	-	-	-	-	-	-	-	-	-	-	-	-	-	-	-	-	-	-	-	-	-	-	-	-	-	-	-	-	-	-	
		SV R2	-	-	-	-	-	-	-	-	-	-	-	-	-	-	-	-	-	-	-	-	-	-	-	-	-	-	-	-	-	-	-	
B 236	Gleidorf (O) 4815 / 5310	Kfz R1	Daten nicht plausibel, keine Grundlage für Schätzwerte																															
		SV R1	Daten nicht plausibel, keine Grundlage für Schätzwerte																															
		Kfz R2	Daten nicht plausibel, keine Grundlage für Schätzwerte																															
		SV R2	Daten nicht plausibel, keine Grundlage für Schätzwerte																															
B 236	Schmallenberg 4815 / 5367	Kfz R1	-	-	-	-	-	-	-	-	-	-	-	-	-	-	-	-	-	-	-	-	-	-	-	-	-	-	-	-	-	-	-	
		SV R1	-	-	-	-	-	-	-	-	-	-	-	-	-	-	-	-	-	-	-	-	-	-	-	-	-	-	-	-	-	-	-	
		Kfz R2	-	-	-	-	-	-	-	-	-	-	-	-	-	-	-	-	-	-	-	-	-	-	-	-	-	-	-	-	-	-	-	
		SV R2	B	B	B	B	B	B	B	B	B	B	B	B	B	B	B	B	B	B	B	B	B	B	B	B	B	B	B	B	B	B	B	
B 236	Winterberg-Waltenberg 4817 / 5366	Kfz R1	-	-	-	-	-	-	-	-	-	-	-	-	-	-	-	-	-	-	-	-	-	-	-	-	-	-	-	-	-	-	-	
		SV R1	-	-	-	-	-	-	-	-	-	-	-	-	-	-	-	-	-	-	-	-	-	-	-	-	-	-	-	-	-	-	-	
		Kfz R2	-	-	-	-	-	-	-	-	-	-	-	-	-	-	-	-	-	-	-	-	-	-	-	-	-	-	-	-	-	-	-	
		SV R2	-	-	-	-	-	-	-	-	-	-	-	-	-	-	-	-	-	-	-	-	-	-	-	-	-	-	-	-	-	-	-	
B 236	Winterberg-Herrloh 4817 / 5369	Kfz R1	-	-	-	-	-	-	-	-	-	-	-	-	-	-	-	-	-	-	-	-	-	-	-	-	-	-	-	-	-	-	-	
		SV R1	-	-	-	-	-	-	-	-	-	-	-	-	-	-	-	-	-	-	-	-	-	-	-	-	-	-	-	-	-	-	-	
		Kfz R2	-	-	-	-	-	-	-	-	-	-	-	-	-	-	-	-	-	-	-	-	-	-	-	-	-	-	-	-	-	-	-	
		SV R2	B	B	B	B	B	B	B	B	B	B	B	B	B	B	B	B	B	B	B	B	B	B	B	B	B	B	B	B	B	B	B	
B 237	Ohl 4810 / 5225	Kfz R1	-	-	-	-	-	-	-	-	-	-	-	-	-	-	-	-	-	-	-	-	-	-	-	-	-	-	-	-	-	-	-	
		SV R1	-	-	-	-	-	-	-	-	-	-	-	-	-	-	-	-	-	-	-	-	-	-	-	-	-	-	-	-	-	-	-	
		Kfz R2	-	-	-	-	-	-	-	-	-	-	-	-	-	-	-	-	-	-	-	-	-	-	-	-	-	-	-	-	-	-	-	
		SV R2	-	-	-	-	-	-	-	-	-	-	-	-	-	-	-	-	-	-	-	-	-	-	-	-	-	-	-	-	-	-	-	
B 239	Espelkamp-Gestrigen 3617 / 5356	Kfz R1	-	-	-	-	-	-	-	-	-	-	-	-	-	-	-	-	-	-	-	-	-	-	-	-	R	-	-	-	-	-	-	
		SV R1	-	-	-	-	-	-	-	-	-	-	-	-	-	-	-	-	-	-	-	-	-	-	-	-	R	-	-	-	-	-	-	
		Kfz R2	-	-	-	-	-	-	-	-	-	-	-	-	-	-	-	-	-	-	-	-	-	-	-	-	R	-	-	-	-	-	-	
		SV R2	-	-	-	-	-	-	-	-	-	-	-	-	-	-	-	-	-	-	-	-	-	-	-	-	R	-	-	-	-	-	-	
B 239	Bad Salzuflen 3918 / 5315	Kfz R1	-	-	-	-	-	-	-	-	-	-	-	-	-	-	-	-	-	-	-	-	-	-	-	-	-	-	-	-	-	-	-	
		SV R1	-	-	-	-	-	-	-	-	-	-	-	-	-	-	-	-	-	-	-	-	-	-	-	-	-	-	-	-	-	-	-	
		Kfz R2	-	-	-	-	-	-	-	-	-	-	-	-	-	-	-	-	-	-	-	-	-	-	-	-	-	-	-	-	-	-	-	
		SV R2	-	-	-	-	-	-	-	-	-	-	-	-	-	-	-	-	-	-	-	-	-	-	-	-	-	-	-	-	-	-	-	

Laufzeit der Dauerzählstellen und Datenvollständigkeit Kfz und SV

August 2020

Str.-Kl. u. -Nr.	Zst.-Name TK / Zst.-Nr.	W.-Tag	S	S	M	D	M	D	F	S	S	M	D	M	D	F	S	S	M	D	M	D	F	S	S	M	D	M	D	F	S	S	M	
		Feiertag	01	02	03	04	05	06	07	08	09	10	11	12	13	14	15	16	17	18	19	20	21	22	23	24	25	26	27	28	29	30	31	
		Tag	Datenqualität ("-": original Gerätewert, "R": stundenweise, "B": tagesweise eingeschätzter Wert)																															
B 239	Detmold-Heidenoldendorf 4018 / 5357	Kfz R1	-	-	-	-	-	-	-	-	-	-	-	-	-	-	-	-	-	-	-	-	-	-	-	-	-	-	-	-	-	-	-	
		SV R1	-	-	-	-	-	-	-	-	-	-	-	-	-	-	-	-	-	-	-	-	-	-	-	-	-	-	-	-	-	-	-	-
		Kfz R2	-	-	-	-	-	-	-	-	-	-	-	-	-	-	-	-	-	-	-	-	-	-	-	-	-	-	-	-	-	-	-	-
		SV R2	B	B	B	B	B	B	B	B	B	B	B	B	B	B	B	B	B	B	B	B	B	B	B	B	B	B	B	B	B	B	B	B
B 239	Höxter-Fürstenu 4121 / 5358	Kfz R1	-	-	-	-	-	-	-	-	-	-	-	-	-	-	-	-	-	-	-	-	-	-	-	-	-	-	-	-	-	-	-	
		SV R1	-	-	-	-	-	-	-	-	-	-	-	-	-	-	-	-	-	-	-	-	-	-	-	-	-	-	-	-	-	-	-	-
		Kfz R2	-	-	-	-	-	-	-	-	-	-	-	-	-	-	-	-	-	-	-	-	-	-	-	-	-	-	-	-	-	-	-	-
		SV R2	-	-	-	-	-	-	-	-	-	-	-	-	-	-	-	-	-	-	-	-	-	-	-	-	-	-	-	-	-	-	-	-
B 241	Bever 4322 / 5384	Kfz R1	-	-	-	-	-	-	-	-	-	-	-	-	-	-	-	-	-	-	-	-	-	-	-	-	-	-	-	-	-	-	-	
		SV R1	-	-	-	-	-	-	-	-	-	-	-	-	-	-	-	-	-	-	-	-	-	-	-	-	-	-	-	-	-	-	-	-
		Kfz R2	-	-	-	-	-	-	-	-	-	-	-	-	-	-	-	-	-	-	-	-	-	-	-	-	-	-	-	-	-	-	-	-
		SV R2	-	-	-	-	-	-	-	-	-	-	-	-	-	-	-	-	-	-	-	-	-	-	-	-	-	-	-	-	-	-	-	-
B 252	Brakel 4221 / 5340	Kfz R1	B	B	B	B	B	B	B	B	B	B	B	B	B	B	B	B	B	B	B	B	B	B	B	B	B	B	B	B	B	B	B	
		SV R1	B	B	B	B	B	B	B	B	B	B	B	B	B	B	B	B	B	B	B	B	B	B	B	B	B	B	B	B	B	B	B	
		Kfz R2	B	B	B	B	B	B	B	B	B	B	B	B	B	B	B	B	B	B	B	B	B	B	B	B	B	B	B	B	B	B	B	
		SV R2	B	B	B	B	B	B	B	B	B	B	B	B	B	B	B	B	B	B	B	B	B	B	B	B	B	B	B	B	B	B	B	
B 256	Marienheide 4811 / 5224	Kfz R1	-	-	-	-	-	-	-	-	-	-	-	-	-	-	-	-	-	-	-	-	-	-	-	-	-	-	-	-	-	-	-	
		SV R1	-	-	-	-	-	-	-	-	-	-	-	-	-	-	-	-	-	-	-	-	-	-	-	-	-	-	-	-	-	-	-	-
		Kfz R2	-	-	-	-	-	-	-	-	-	-	-	-	-	-	-	-	-	-	-	-	-	-	-	-	-	-	-	-	-	-	-	-
		SV R2	-	-	-	-	-	-	-	-	-	-	-	-	-	-	-	-	-	-	-	-	-	-	-	-	-	-	-	-	-	-	-	-
B 258	Friesenrath (W) 5303 / 5208	Kfz R1	-	-	-	-	-	-	-	-	-	-	-	-	-	-	-	-	-	-	-	-	-	-	-	-	-	-	-	-	-	-	-	
		SV R1	-	-	-	-	-	-	-	-	-	-	-	-	-	-	-	-	-	-	-	-	-	-	-	-	-	-	-	-	-	-	-	-
		Kfz R2	-	-	-	-	-	-	-	-	-	-	-	-	-	-	-	-	-	-	-	-	-	-	-	-	-	-	-	-	-	-	-	-
		SV R2	-	-	-	-	-	-	-	-	-	-	-	-	-	-	-	-	-	-	-	-	-	-	-	-	-	-	-	-	-	-	-	-
B 258	Friesenrath (S) 5303 / 5250	Kfz R1	-	-	-	-	-	-	-	-	-	-	-	-	-	-	-	-	-	-	-	-	-	-	-	-	-	-	-	-	-	-	-	
		SV R1	-	-	-	-	-	-	-	-	-	-	-	-	-	-	-	-	-	-	-	-	-	-	-	-	-	-	-	-	-	-	-	-
		Kfz R2	-	-	-	-	-	-	-	-	-	-	-	-	-	-	-	-	-	-	-	-	-	-	-	-	-	-	-	-	-	-	-	-
		SV R2	-	-	-	-	-	-	-	-	-	-	-	-	-	-	-	-	-	-	-	-	-	-	-	-	-	-	-	-	-	-	-	-
B 258	Imgenbroich 5403 / 5277	Kfz R1	-	-	-	-	-	-	-	-	-	-	-	-	-	-	-	-	-	-	-	-	-	-	-	-	-	-	-	-	-	-	-	
		SV R1	-	-	-	-	-	-	-	-	-	-	-	-	-	-	-	-	-	-	-	-	-	-	-	-	-	-	-	-	-	-	-	-
		Kfz R2	-	-	-	-	-	-	-	-	-	-	-	-	-	-	-	-	-	-	-	-	-	-	-	-	-	-	-	-	-	-	-	-
		SV R2	-	-	-	-	-	-	-	-	-	-	-	-	-	-	-	-	-	-	-	-	-	-	-	-	-	-	-	-	-	-	-	-
B 258	Blankenheimer Wald 5505 / 5239	Kfz R1	-	-	-	-	-	-	-	-	-	-	-	-	-	-	-	-	-	-	-	-	-	-	-	-	-	-	-	-	-	-	-	
		SV R1	-	-	-	-	-	-	-	-	-	-	-	-	-	-	-	-	-	-	-	-	-	-	-	-	-	-	-	-	-	-	-	-
		Kfz R2	-	-	-	-	-	-	-	-	-	-	-	-	-	-	-	-	-	-	-	-	-	-	-	-	-	-	-	-	-	-	-	-
		SV R2	-	-	-	-	-	-	-	-	-	-	-	-	-	-	-	-	-	-	-	-	-	-	-	-	-	-	-	-	-	-	-	-
B 258	Ahrhütte (O) 5606 / 5243	Kfz R1	-	-	B	B	B	B	B	B	B	B	B	B	B	B	B	B	B	B	B	B	B	B	B	B	B	B	B	B	B	B	B	
		SV R1	-	-	B	B	B	B	B	B	B	B	B	B	B	B	B	B	B	B	B	B	B	B	B	B	B	B	B	B	B	B	B	
		Kfz R2	-	-	B	B	B	B	B	B	B	B	B	B	B	B	B	B	B	B	B	B	B	B	B	B	B	B	B	B	B	B	B	
		SV R2	B	B	B	B	B	B	B	B	B	B	B	B	B	B	B	B	B	B	B	B	B	B	B	B	B	B	B	B	B	B	B	
B 264	Aachen-Bildchen 5202 / 5261	Kfz R1	-	-	-	-	-	-	-	-	-	-	-	-	-	-	-	-	-	-	-	-	-	-	-	-	-	-	-	-	-	-	-	
		SV R1	-	-	-	-	-	-	-	-	-	-	-	-	-	-	-	-	-	-	-	-	-	-	-	-	-	-	-	-	-	-	-	-
		Kfz R2	-	-	-	-	-	-	-	-	-	-	-	-	-	-	-	-	-	-	-	-	-	-	-	-	-	-	-	-	-	-	-	-
		SV R2	-	-	-	-	-	-	-	-	-	-	-	-	-	-	-	-	-	-	-	-	-	-	-	-	-	-	-	-	-	-	-	-
B 264	Langerwehe 5104 / 5246	Kfz R1	-	-	-	-	-	-	-	-	-	-	-	-	-	-	-	-	-	-	-	-	-	-	-	-	-	-	-	-	-	-	-	
		SV R1	-	-	-	-	-	-	-	-	-	-	-	-	-	-	-	-	-	-	-	-	-	-	-	-	-	-	-	-	-	-	-	-
		Kfz R2	-	-	-	-	-	-	-	-	-	-	-	-	-	-	-	-	-	-	-	-	-	-	-	-	-	-	-	-	-	-	-	-
		SV R2	-	-	-	-	-	-	-	-	-	-	-	-	-	-	-	-	-	-	-	-	-	-	-	-	-	-	-	-	-	-	-	-
B 264	Düren/Kerpen 5105 / 5265	Kfz R1	-	-	-	-	-	-	-	-	-	-	-	-	-	-	-	-	-	-	-	-	-	-	-	-	-	-	-	-	-	-	-	
		SV R1	-	-	-	-	-	-	-	-	-	-	-	-	-	-	-	-	-	-	-	-	-	-	-	-	-	-	-	-	-	-	-	-
		Kfz R2	-	-	-	-	-	-	-	-	-	-	-	-	-	-	-	-	-	-	-	-	-	-	-	-	-	-	-	-	-	-	-	-
		SV R2	-	-	-	-	-	-	-	-	-	-	-	-	-	-	-	-	-	-	-	-	-	-	-	-	-	-	-	-	-	-	-	-
B 265	Lechenich 2 5106 / 5269	Kfz R1	-	-	-	-	-	-	-	-	-	-	-	-	-	-	-	-	-	-	-	-	-	-	-	-	-	-	-	-	-	-	-	
		SV R1	-	-	-	-	-	-	-	-	-	-	-	-	-	-	-	-	-	-	-	-	-	-	-	-	-	-	-	-	-	-	-	-
		Kfz R2	-	-	-	-	-	-	-	-	-	-	-	-	-	-	-	-	-	-	-	-	-	-	-	-	-	-	-	-	-	-	-	-
		SV R2	-	-	-	-	-	-	-	-	-	-	-	-	-	-	-	-	-	-	-	-	-	-	-	-	-	-	-	-	-	-	-	-

Laufzeit der Dauerzählstellen und Datenvollständigkeit Kfz und SV

August 2020

Str.-Kl. u. -Nr.	Zst.-Name TK / Zst.-Nr.	W.-Tag	S S	M D M D F S S	M D M D F S S	M D M D F S S	M D M D F S S	M												
		Feiertag	01 02	03 04 05 06 07 08 09	10 11 12 13 14 15 16	17 18 19 20 21 22 23	24 25 26 27 28 29 30	31												
		Tag	Datenqualität ("-": original Gerätewert, "R": stundenweise, "B": tagesweise eingeschätzter Wert)																	
B 265	Wollersheim (O) 5305 / 5232	Kfz R1	-	-	-	-	-	-	-	-	-	-	-	-	-	-	-	-		
		SV R1	-	-	-	-	-	-	-	-	-	-	-	-	-	-	-	-	-	
		Kfz R2	-	-	-	-	-	-	-	-	-	-	-	-	-	-	-	-	-	
		SV R2	-	-	-	-	-	-	-	-	-	-	-	-	-	-	-	-	-	
B 266	Kesternich (S) 5304 / 5211	Kfz R1	-	-	-	-	-	-	-	-	-	-	-	-	-	-	-	-		
		SV R1	-	-	-	-	-	-	-	-	-	-	-	-	-	-	-	-	-	
		Kfz R2	-	-	-	-	-	-	-	-	-	-	-	-	-	-	-	-	-	
		SV R2	-	-	-	-	-	-	-	-	-	-	-	-	-	-	-	-	-	
B 288	Uerdingen 4605 / 5231	Kfz R1	B	B	B	B	B	B	B	B	B	B	B	B	B	B	B	B		
		SV R1	B	B	B	B	B	B	B	B	B	B	B	B	B	B	B	B	B	
		Kfz R2	B	B	B	B	B	B	B	B	B	B	B	B	B	B	B	B	B	
		SV R2	B	B	B	B	B	B	B	B	B	B	B	B	B	B	B	B	B	
B 475	Ladbergen Nord 3812 / 5385	Kfz R1	-	-	-	-	-	-	-	-	-	-	-	-	-	-	-	-		
		SV R1	-	-	-	-	-	-	-	-	-	-	-	-	-	-	-	-	-	
		Kfz R2	-	-	-	-	-	-	-	-	-	-	-	-	-	-	-	-	-	
		SV R2	-	-	-	-	-	-	-	-	-	-	-	-	-	-	-	-	-	
B 475	Sassenberg-Süd 4014 / 5363	Kfz R1	-	-	-	-	-	-	-	-	-	-	-	-	-	-	R	-	-	
		SV R1	-	-	-	-	-	-	-	-	-	-	-	-	-	-	R	-	-	
		Kfz R2	-	-	-	-	-	-	-	-	-	-	-	-	-	-	R	-	-	
		SV R2	-	-	-	-	-	-	-	-	-	-	-	-	-	-	R	-	-	
B 475	Lippetal-Lippborg 4314 / 5359	Kfz R1	-	-	-	-	-	-	-	-	-	-	-	-	-	-	R	-	-	
		SV R1	-	-	-	-	-	-	-	-	-	-	-	-	-	-	R	-	-	
		Kfz R2	-	-	-	-	-	-	-	-	-	-	-	-	-	-	R	-	-	
		SV R2	-	-	-	-	-	-	-	-	-	-	-	-	-	-	R	-	-	
B 477	Gohr 4906 / 5262	Kfz R1	-	-	-	-	-	-	-	-	-	-	-	-	-	-	-	-	-	
		SV R1	-	-	-	-	-	-	-	-	-	-	-	-	-	-	-	-	-	
		Kfz R2	-	-	-	-	-	-	-	-	-	-	-	-	-	-	-	-	-	
		SV R2	-	-	-	-	-	-	-	-	-	-	-	-	-	-	-	-	-	
B 477	Rommerskirchen 4906 / 5268	Kfz R1	-	-	-	-	-	-	-	-	-	-	-	-	-	-	-	-	-	
		SV R1	-	-	-	-	-	-	-	-	-	-	-	-	-	-	-	-	-	
		Kfz R2	-	-	-	-	-	-	-	-	-	-	-	-	-	-	-	-	-	
		SV R2	-	-	-	-	-	-	-	-	-	-	-	-	-	-	-	-	-	
B 478	Waldbröl 5111 / 5222	Kfz R1	-	-	-	-	-	-	-	-	-	-	-	-	-	-	-	-	-	
		SV R1	-	-	-	-	-	-	-	-	-	-	-	-	-	-	-	-	-	
		Kfz R2	-	-	-	-	-	-	-	-	-	-	-	-	-	-	-	-	-	
		SV R2	-	-	-	-	-	-	-	-	-	-	-	-	-	-	-	-	-	
B 480	Brilon (N) 4517 / 5322	Kfz R1	wegen langer Ausfallzeit derzeit keine Schätzung																	
		SV R1	wegen langer Ausfallzeit derzeit keine Schätzung																	
		Kfz R2	wegen langer Ausfallzeit derzeit keine Schätzung																	
		SV R2	wegen langer Ausfallzeit derzeit keine Schätzung																	
B 480	Winterberg 4717 / 5325	Kfz R1	-	-	-	-	-	-	-	-	-	-	-	-	-	-	-	-	-	
		SV R1	-	-	-	-	-	-	-	-	-	-	-	-	-	-	-	-	-	
		Kfz R2	-	-	-	-	-	-	-	-	-	-	-	-	-	-	-	-	-	
		SV R2	-	-	-	-	-	-	-	-	-	-	-	-	-	-	-	-	-	
B 480	Bad Berleburg 4916 / 5301	Kfz R1	B	B	B	B	B	B	B	B	B	B	B	B	B	B	B	B	B	
		SV R1	B	B	B	B	B	B	B	B	B	B	B	B	B	B	B	B	B	
		Kfz R2	B	B	B	B	B	B	B	B	B	B	B	B	B	B	B	B	B	
		SV R2	B	B	B	B	B	B	B	B	B	B	B	B	B	B	B	B	B	
B 481	St. Mauritz 3912 / 5506	Kfz R1	R	R	R	R	R	R	-	-	-	-	-	-	-	-	-	-	-	
		SV R1	R	R	R	R	R	R	R	R	R	R	R	R	R	-	-	-	-	
		Kfz R2	-	-	-	-	-	-	-	-	-	-	-	-	R	R	-	-	-	-
		SV R2	R	R	R	R	R	R	R	R	R	R	R	R	R	R	-	-	-	-
B 483	Radevormwald-Rochollsberg 4710 / 5271	Kfz R1	-	-	-	-	-	-	-	-	-	-	-	-	-	-	R	-	-	
		SV R1	-	-	-	-	-	-	-	-	-	-	-	-	-	-	R	-	-	
		Kfz R2	-	-	-	-	-	-	-	-	-	-	-	-	-	-	R	-	-	
		SV R2	-	-	-	-	-	-	-	-	-	-	-	-	-	-	R	-	-	

Laufzeit der Dauerzählstellen und Datenvollständigkeit Kfz und SV

August 2020

Str.-Kl. u. -Nr.	Zst.-Name TK / Zst.-Nr.	W.-Tag	S	S	M	D	M	D	F	S	S	M	D	M	D	F	S	S	M	D	M	D	F	S	S	M	D	M	D	F	S	S	M	
		Feiertag	Datenqualität ("-": original Gerätewert, "R": stundenweise, "B": tagesweise eingeschätzter Wert)																															
		Tag	FZA/R	01	02	03	04	05	06	07	08	09	10	11	12	13	14	15	16	17	18	19	20	21	22	23	24	25	26	27	28	29	30	31
B 506	Kürten-Weiden 4909 / 5270	Kfz R1	-	-	-	-	-	-	-	-	-	-	-	-	-	-	-	-	-	-	-	-	-	-	-	-	-	-	-	-	-	-	-	
		SV R1	-	-	-	-	-	-	-	-	-	-	-	-	-	-	-	-	-	-	-	-	-	-	-	-	-	-	-	-	-	-	-	-
		Kfz R2	-	-	-	-	-	-	-	-	-	-	-	-	-	-	-	-	-	-	-	-	-	-	-	-	-	-	-	-	-	-	-	-
		SV R2	-	-	-	-	-	-	-	-	-	-	-	-	-	-	-	-	-	-	-	-	-	-	-	-	-	-	-	-	-	-	-	-
B 507	Winterscheid 5110 / 5278	Kfz R1	-	-	-	-	-	-	-	-	-	-	-	-	-	-	-	-	-	-	-	-	-	-	-	-	-	-	-	-	-	-	-	
		SV R1	-	-	-	-	-	-	-	-	-	-	-	-	-	-	-	-	-	-	-	-	-	-	-	-	-	-	-	-	-	-	-	-
		Kfz R2	-	-	-	-	-	-	-	-	-	-	-	-	-	-	-	-	-	-	-	-	-	-	-	-	-	-	-	-	-	-	-	-
		SV R2	-	-	-	-	-	-	-	-	-	-	-	-	-	-	-	-	-	-	-	-	-	-	-	-	-	-	-	-	-	-	-	-
B 511	Gleidorf (N) 4815 / 5311	Kfz R1	Daten nicht plausibel, keine Grundlage für Schätzwerte																															
		SV R1																																
		Kfz R2																																
		SV R2																																
B 514	Babbenhausen 3819 / 5335	Kfz R1	-	-	-	-	-	-	-	-	-	-	-	-	-	-	-	-	-	-	-	-	-	-	-	-	-	-	-	-	-	-	-	
		SV R1	-	-	-	-	-	-	-	-	-	-	-	-	-	-	-	-	-	-	-	-	-	-	-	-	-	-	-	-	-	-	-	-
		Kfz R2	-	-	-	-	-	-	-	-	-	-	-	-	-	-	-	-	-	-	-	-	-	-	-	-	-	-	-	-	-	-	-	-
		SV R2	-	-	-	-	-	-	-	-	-	-	-	-	-	-	-	-	-	-	-	-	-	-	-	-	-	-	-	-	-	-	-	-
B 514	Kalletal 3819 / 5347	Kfz R1	-	-	-	-	-	-	-	-	-	-	-	-	-	-	-	-	-	-	-	-	-	-	-	-	-	-	-	-	-	-	-	
		SV R1	-	-	-	-	-	-	-	-	-	-	-	-	-	-	-	-	-	-	-	-	-	-	-	-	-	-	-	-	-	-	-	-
		Kfz R2	-	-	-	-	-	-	-	-	-	-	-	-	-	-	-	-	-	-	-	-	-	-	-	-	-	-	-	-	-	-	-	-
		SV R2	-	-	-	-	-	-	-	-	-	-	-	-	-	-	-	-	-	-	-	-	-	-	-	-	-	-	-	-	-	-	-	-
B 516	Ense-Möhnesee 4414 / 5346	Kfz R1	-	-	-	-	-	-	-	-	-	-	-	-	-	-	-	-	-	-	-	-	-	-	-	-	-	-	-	-	-	-	-	
		SV R1	-	-	-	-	-	-	-	-	-	-	-	-	-	-	-	-	-	-	-	-	-	-	-	-	-	-	-	-	-	-	-	-
		Kfz R2	-	-	-	-	-	-	-	-	-	-	-	-	-	-	-	-	-	-	-	-	-	-	-	-	-	-	-	-	-	-	-	-
		SV R2	-	-	-	-	-	-	-	-	-	-	-	-	-	-	-	-	-	-	-	-	-	-	-	-	-	-	-	-	-	-	-	-
B 516	Brilon (W) 4517 / 5323	Kfz R1	wegen langer Ausfallzeit derzeit keine Schätzung																															
		SV R1																																
		Kfz R2																																
		SV R2																																
B 525	Coesfeld-Ost 4009 / 5353	Kfz R1	-	-	-	-	-	-	-	-	-	-	-	-	-	-	-	-	-	-	-	-	-	-	-	-	R	-	-	-	-	-	-	
		SV R1	-	-	-	-	-	-	-	-	-	-	-	-	-	-	-	-	-	-	-	-	-	-	-	-	-	R	-	-	-	-	-	-
		Kfz R2	-	-	-	-	-	-	-	-	-	-	-	-	-	-	-	-	-	-	-	-	-	-	-	-	-	R	-	-	-	-	-	-
		SV R2	-	-	-	-	-	-	-	-	-	-	-	-	-	-	-	-	-	-	-	-	-	-	-	-	-	R	-	-	-	-	-	-
L 11	Wollersheim (W) 5305 / 5234	Kfz R1	-	-	-	-	-	-	-	-	-	-	-	-	-	-	-	-	-	-	-	-	-	-	-	-	-	-	-	-	-	-	-	
		SV R1	-	-	-	-	-	-	-	-	-	-	-	-	-	-	-	-	-	-	-	-	-	-	-	-	-	-	-	-	-	-	-	-
		Kfz R2	-	-	-	-	-	-	-	-	-	-	-	-	-	-	-	-	-	-	-	-	-	-	-	-	-	-	-	-	-	-	-	-
		SV R2	-	-	-	-	-	-	-	-	-	-	-	-	-	-	-	-	-	-	-	-	-	-	-	-	-	-	-	-	-	-	-	-
L 29	Heidenend 4603 / 5438	Kfz R1	-	-	-	-	-	-	-	-	-	-	-	-	-	-	-	-	-	-	-	-	-	-	-	-	-	-	-	-	-	-	-	
		SV R1	-	-	-	-	-	-	-	-	-	-	-	-	-	-	-	-	-	-	-	-	-	-	-	-	-	-	-	-	-	-	-	-
		Kfz R2	-	-	-	-	-	-	-	-	-	-	-	-	-	-	-	-	-	-	-	-	-	-	-	-	-	-	-	-	-	-	-	-
		SV R2	-	-	-	-	-	-	-	-	-	-	-	-	-	-	-	-	-	-	-	-	-	-	-	-	-	-	-	-	-	-	-	-
L 29	Willich-Viersen 4704 / 5266	Kfz R1	-	-	-	-	-	-	-	-	-	-	-	-	-	-	-	-	-	-	-	-	-	-	-	-	-	-	-	-	-	-	-	
		SV R1	-	-	-	-	-	-	-	-	-	-	-	-	-	-	-	-	-	-	-	-	-	-	-	-	-	-	-	-	-	-	-	-
		Kfz R2	-	-	-	-	-	-	-	-	-	-	-	-	-	-	-	-	-	-	-	-	-	-	-	-	-	-	-	-	-	-	-	-
		SV R2	-	-	-	-	-	-	-	-	-	-	-	-	-	-	-	-	-	-	-	-	-	-	-	-	-	-	-	-	-	-	-	-
L 47	Sittard 5001 / 5256	Kfz R1	-	-	-	-	-	-	-	-	-	-	-	-	-	-	-	-	-	-	-	-	-	-	-	B	B	B	B	B	B	B	B	
		SV R1	-	-	-	-	-	-	-	-	-	-	-	-	-	-	-	-	-	-	-	-	-	-	-	-	B	B	B	B	B	B	B	B
		Kfz R2	-	-	-	-	-	-	-	-	-	-	-	-	-	-	-	-	-	-	-	-	-	-	-	-	B	B	B	B	B	B	B	B
		SV R2	-	-	-	-	-	-	-	-	-	-	-	-	-	-	-	-	-	-	-	-	-	-	-	-	B	B	B	B	B	B	B	B
L 77	Goch (N) 4302 / 5241	Kfz R1	-	-	-	-	-	-	-	-	-	-	-	-	-	-	-	-	-	-	-	-	-	-	-	-	-	-	-	-	-	-	-	
		SV R1	-	-	-	-	-	-	-	-	-	-	-	-	-	-	-	-	-	-	-	-	-	-	-	-	-	-	-	-	-	-	-	-
		Kfz R2	-	-	-	R	-	-	R	R	-	-	-	-	R	R	-	-	-	-	R	-	-	R	R	-	-	R	-	R	-	-		
		SV R2	-	-	-	R	-	-	R	R	-	-	-	-	R	R	-	-	-	-	R	-	-	R	R	-	-	R	-	R	-	-		
L 101	Schildgen (O) 4908 / 5427	Kfz R1	-	-	-	-	-	-	-	-	-	-	-	-	-	-	-	-	-	-	-	-	-	-	-	-	-	-	-	-	-	-	-	
		SV R1	-	-	-	-	-	-	-	-	-	-	-	-	-	-	-	-	-	-	-	-	-	-	-	-	-	-	-	-	-	-	-	-
		Kfz R2	-	-	-	-	-	-	-	-	-	-	-	-	-	-	-	-	-	-	-	-	-	-	-	-	-	-	-	-	-	-	-	-
		SV R2	-	-	-	-	-	-	-	-	-	-	-	-	-	-	-	-	-	-	-	-	-	-	-	-	-	-	-	-	-	-	-	-

Laufzeit der Dauerzählstellen und Datenvollständigkeit Kfz und SV

August 2020

Str.-Kl. u. -Nr.	Zst.-Name TK / Zst.-Nr.	W.-Tag	S	S	M	D	M	D	F	S	S	M	D	M	D	F	S	S	M	D	M	D	F	S	S	M	D	M	D	F	S	S	M	
		Feiertag	Datenqualität ("-" : original Gerätewert, "R" : stundenweise, "B" : tagesweise eingeschätzter Wert)																															
		Tag	FZ/R	01	02	03	04	05	06	07	08	09	10	11	12	13	14	15	16	17	18	19	20	21	22	23	24	25	26	27	28	29	30	31
L 104	Kirchhellen (O) 4307 / 5524	Kfz R1	-	-	-	-	-	-	-	-	-	-	-	-	-	-	-	-	-	-	-	-	-	-	-	-	-	-	-	-	-	-	-	
		SV R1	-	-	-	-	-	-	-	-	-	-	-	-	-	-	-	-	-	-	-	-	-	-	-	-	-	-	-	-	-	-	-	-
		Kfz R2	-	-	-	-	-	-	-	-	-	-	-	-	-	-	-	-	-	-	-	-	-	-	-	-	-	-	-	-	-	-	-	-
		SV R2	-	-	-	-	-	-	-	-	-	-	-	-	-	-	-	-	-	-	-	-	-	-	-	-	-	-	-	-	-	-	-	-
L 115	Ahrhütte (N) 5606 / 5245	Kfz R1	-	-	B	B	B	B	B	B	B	B	B	B	B	B	B	B	B	B	B	B	B	B	B	B	B	B	B	B	B	B	B	
		SV R1	-	-	B	B	B	B	B	B	B	B	B	B	B	B	B	B	B	B	B	B	B	B	B	B	B	B	B	B	B	B	B	
		Kfz R2	-	-	B	B	B	B	B	B	B	B	B	B	B	B	B	B	B	B	B	B	B	B	B	B	B	B	B	B	B	B	B	
		SV R2	-	-	B	B	B	B	B	B	B	B	B	B	B	B	B	B	B	B	B	B	B	B	B	B	B	B	B	B	B	B	B	
L 136	Loope 5010 / 5204	Kfz R1	-	-	-	-	-	-	-	-	-	-	-	-	-	-	-	-	-	-	-	-	-	-	-	-	-	-	-	-	-	-	-	
		SV R1	-	-	-	-	-	-	-	-	-	-	-	-	-	-	-	-	-	-	-	-	-	-	-	-	-	-	-	-	-	-	-	-
		Kfz R2	-	-	-	-	-	-	-	-	-	-	-	-	-	-	-	-	-	-	-	-	-	-	-	-	-	-	-	-	-	-	-	-
		SV R2	-	-	-	-	-	-	-	-	-	-	-	-	-	-	-	-	-	-	-	-	-	-	-	-	-	-	-	-	-	-	-	-
L 143	Rottbitze (N) 5309 / 5406	Kfz R1	-	-	-	-	-	-	-	-	-	-	-	-	-	-	-	-	-	-	-	-	-	-	-	-	-	-	-	-	-	-	-	
		SV R1	-	-	-	-	-	-	-	-	-	-	-	-	-	-	-	-	-	-	-	-	-	-	-	-	-	-	-	-	-	-	-	-
		Kfz R2	-	-	-	-	-	-	-	-	-	-	-	-	-	-	-	-	-	-	-	-	-	-	-	-	-	-	-	-	-	-	-	-
		SV R2	-	-	-	-	-	-	-	-	-	-	-	-	-	-	-	-	-	-	-	-	-	-	-	-	-	-	-	-	-	-	-	-
L 166	Kesternich (O) 5304 / 5210	Kfz R1	-	-	-	-	-	-	-	-	-	-	-	-	-	-	-	-	-	-	-	-	-	-	-	-	-	-	-	-	-	-	-	
		SV R1	-	-	-	-	-	-	-	-	-	-	-	-	-	-	-	-	-	-	-	-	-	-	-	-	-	-	-	-	-	-	-	-
		Kfz R2	-	-	-	-	-	-	-	-	-	-	-	-	-	-	-	-	-	-	-	-	-	-	-	-	-	-	-	-	-	-	-	-
		SV R2	-	-	-	-	-	-	-	-	-	-	-	-	-	-	-	-	-	-	-	-	-	-	-	-	-	-	-	-	-	-	-	-
L 182	Bornheim (S) 5207 / 5407	Kfz R1	-	-	-	-	-	-	-	-	-	-	-	-	-	-	-	-	-	-	-	-	-	-	-	-	-	-	-	-	-	-	-	
		SV R1	-	-	-	-	-	-	-	-	-	-	-	-	-	-	-	-	-	-	-	-	-	-	-	-	-	-	-	-	-	-	-	-
		Kfz R2	-	-	-	-	-	-	-	-	-	-	-	-	-	-	-	-	-	-	-	-	-	-	-	-	-	-	-	-	-	-	-	-
		SV R2	-	-	-	-	-	-	-	-	-	-	-	-	-	-	-	-	-	-	-	-	-	-	-	-	-	-	-	-	-	-	-	-
L 183	Bornheim (W) 5207 / 5408	Kfz R1	-	-	-	-	-	-	-	-	-	-	-	-	-	-	-	-	-	-	-	-	-	-	-	-	-	-	-	-	-	-	-	
		SV R1	-	-	-	-	-	-	-	-	-	-	-	-	-	-	-	-	-	-	-	-	-	-	-	-	-	-	-	-	-	-	-	-
		Kfz R2	-	-	-	-	-	-	-	-	-	-	-	-	-	-	-	-	-	-	-	-	-	-	-	-	-	-	-	-	-	-	-	-
		SV R2	R	R	R	R	R	-	-	-	-	-	-	-	-	-	-	-	-	-	-	-	-	-	-	-	-	-	-	-	-	-	-	-
L 194	Weilerswist 5207 / 5437	Kfz R1	-	-	-	-	-	-	-	-	-	-	-	-	-	-	-	-	-	-	-	-	-	-	-	-	-	-	-	-	-	-	-	
		SV R1	-	-	-	-	-	-	-	-	-	-	-	-	-	-	-	-	-	-	-	-	-	-	-	-	-	-	-	-	-	-	-	-
		Kfz R2	-	-	-	-	-	-	-	-	-	-	-	-	-	-	-	-	-	-	-	-	-	-	-	-	-	-	-	-	-	-	-	-
		SV R2	-	-	-	-	-	-	-	-	-	-	-	-	-	-	-	-	-	-	-	-	-	-	-	-	-	-	-	-	-	-	-	-
L 218	Heimbach 5304 / 5413	Kfz R1	-	-	-	-	-	-	-	-	-	-	-	-	-	-	-	-	-	-	-	-	-	-	-	-	-	-	-	-	-	-	-	
		SV R1	-	-	-	-	-	-	-	-	-	-	-	-	-	-	-	-	-	-	-	-	-	-	-	-	-	-	-	-	-	-	-	-
		Kfz R2	-	-	-	-	-	-	-	-	-	-	-	-	-	-	-	-	-	-	-	-	-	-	-	-	-	-	-	-	-	-	-	-
		SV R2	-	-	-	-	-	-	-	-	-	-	-	-	-	-	-	-	-	-	-	-	-	-	-	-	-	-	-	-	-	-	-	-
L 231	Horbach/Locht 5102 / 5439	Kfz R1	-	-	-	-	-	-	-	-	-	-	-	-	-	-	-	-	-	-	-	-	-	-	-	-	-	-	-	-	-	-	-	
		SV R1	-	-	-	-	-	-	-	-	-	-	-	-	-	-	-	-	-	-	-	-	-	-	-	-	-	-	-	-	-	-	-	-
		Kfz R2	-	-	-	-	-	-	-	-	-	-	-	-	-	-	-	-	-	-	-	-	-	-	-	-	-	-	-	-	-	-	-	-
		SV R2	-	-	-	-	-	-	-	-	-	-	-	-	-	-	-	-	-	-	-	-	-	-	-	-	-	-	-	-	-	-	-	-
L 232	Richterich 5102 / 5411	Kfz R1	-	-	-	-	-	-	-	-	-	-	-	-	-	-	-	-	-	-	-	-	-	-	-	-	-	-	-	-	-	-	-	
		SV R1	-	-	-	-	-	-	-	-	-	-	-	-	-	-	-	-	-	-	-	-	-	-	-	-	-	-	-	-	-	-	-	-
		Kfz R2	-	-	-	-	-	-	-	-	-	-	-	-	-	-	-	-	-	-	-	-	-	-	-	-	-	-	-	-	-	-	-	-
		SV R2	-	-	-	-	-	-	-	-	-	-	-	-	-	-	-	-	-	-	-	-	-	-	-	-	-	-	-	-	-	-	-	-
L 233	Friesenrath (N) 5303 / 5209	Kfz R1	-	-	-	-	-	-	-	-	-	-	-	-	-	-	-	-	-	-	-	-	-	-	-	-	-	-	-	-	-	-	-	
		SV R1	-	-	-	-	-	-	-	-	-	-	-	-	-	-	-	-	-	-	-	-	-	-	-	-	-	-	-	-	-	-	-	-
		Kfz R2	-	-	-	-	-	-	-	-	-	-	-	-	-	-	-	-	-	-	-	-	-	-	-	-	-	-	-	-	-	-	-	-
		SV R2	-	-	-	-	-	-	-	-	-	-	-	-	-	-	-	-	-	-	-	-	-	-	-	-	-	-	-	-	-	-	-	-
L 238	Stolberg 5203 / 5441	Kfz R1	-	-	-	-	-	-	-	-	-	-	-	-	-	-	-	-	-	-	-	-	-	-	-	-	-	-	-	-	-	-	-	
		SV R1	-	-	-	-	-	-	-	-	-	-	-	-	-	-	-	-	-	-	-	-	-	-	-	-	-	-	-	-	-	-	-	-
		Kfz R2	-	-	-	-	-	-	-	-	-	-	-	-	-	-	-	-	-	-	-	-	-	-	-	-	-	-	-	-	-	-	-	-
		SV R2	-	-	-	-	-	-	-	-	-	-	-	-	-	-	-	-	-	-	-	-	-	-	-	-	-	-	-	-	-	-	-	-
L 238	Zweifall 5203 / 5410	Kfz R1	-	-	-	-	-	-	-	-	-	-	B	B	B	B	B	B	B	B	B	B	B	B	B	B	B	B	B	B	B	B	B	
		SV R1	-	-	-	-	-	-	-	-	-	-	-	B	B	B	B	B	B	B	B	B	B	B	B	B	B	B	B	B	B	B	B	
		Kfz R2	-	-	-	-	-	-	-	-	-	-	-	-	-	-	-	-	-	-	-	-	-	-	-	-	-	-	-	-	-	-	-	-
		SV R2	-	-	-	-	-	-	-	-	-	-	-	-	-	-	-	-	-	-	-	-	-	-	-	-	-	-	-	-	-	-	-	-

Laufzeit der Dauerzählstellen und Datenvollständigkeit Kfz und SV

August 2020

Str.-Kl. u. -Nr.	Zst.-Name TK / Zst.-Nr.	W.-Tag	S	S	M	D	M	D	F	S	S	M	D	M	D	F	S	S	M	D	M	D	F	S	S	M	D	M	D	F	S	S	M	
		Feiertag	Datenqualität ("-": original Gerätewert, "R": stundenweise, "B": tagesweise eingeschätzter Wert)																															
		Tag	FZ/R	01	02	03	04	05	06	07	08	09	10	11	12	13	14	15	16	17	18	19	20	21	22	23	24	25	26	27	28	29	30	31
L 247	Rottbitze (O) 5309 / 5405	Kfz R1	-	-	-	-	-	-	-	-	-	-	-	-	-	-	-	-	-	-	-	-	-	-	-	-	-	-	-	-	-	-	-	
		SV R1	-	-	-	-	-	-	-	-	-	-	-	-	-	-	-	-	-	-	-	-	-	-	-	-	-	-	-	-	-	-	-	-
		Kfz R2	-	-	-	-	-	-	-	-	-	-	-	-	-	-	-	-	-	-	-	-	-	-	-	-	-	-	-	-	-	-	-	-
		SV R2	-	-	-	-	-	-	-	-	-	-	-	-	-	-	-	-	-	-	-	-	-	-	-	-	-	-	-	-	-	-	-	-
L 288	Schildgen (W) 4908 / 5426	Kfz R1	-	-	-	-	-	-	-	-	-	-	-	-	-	-	-	-	-	-	-	-	-	-	-	-	-	-	-	-	-	-	-	
		SV R1	-	-	-	-	-	-	-	-	-	-	-	-	-	-	-	-	-	-	-	-	-	-	-	-	-	-	-	-	-	-	-	-
		Kfz R2	-	-	-	-	-	-	-	-	-	-	-	-	-	-	-	-	-	-	-	-	-	-	-	-	-	-	-	-	-	-	-	-
		SV R2	-	-	-	-	-	-	-	-	-	-	-	-	-	-	-	-	-	-	-	-	-	-	-	-	-	-	-	-	-	-	-	-
L 324	Erdingen 5012 / 5431	Kfz R1	-	-	-	-	-	-	-	-	-	-	-	-	-	-	-	-	-	-	-	-	-	-	-	-	-	-	-	-	-	-	-	
		SV R1	-	-	-	-	-	-	-	-	-	-	-	-	-	-	-	-	-	-	-	-	-	-	-	-	-	-	-	-	-	-	-	-
		Kfz R2	-	-	-	-	-	-	-	-	-	-	-	-	-	-	-	-	-	-	-	-	-	-	-	-	-	-	-	-	-	-	-	-
		SV R2	-	-	-	-	-	-	-	-	-	-	-	-	-	-	-	-	-	-	-	-	-	-	-	-	-	-	-	-	-	-	-	-
L 331	Margarethenhöhe 5309 / 5404	Kfz R1	-	-	-	-	-	-	-	-	-	-	-	-	-	-	-	-	-	-	-	-	-	-	-	-	-	-	-	-	-	-	-	
		SV R1	-	-	-	-	-	-	-	-	-	-	-	-	-	-	-	-	-	-	-	-	-	-	-	-	-	-	-	-	-	-	-	-
		Kfz R2	-	-	-	-	-	-	-	-	-	-	-	-	-	-	-	-	-	-	-	-	-	-	-	-	-	-	-	-	-	-	-	-
		SV R2	-	-	-	-	-	-	-	-	-	-	-	-	-	-	-	-	-	-	-	-	-	-	-	-	-	-	-	-	-	-	-	-
L 357	D-Gerresheim 4707 / 5416	Kfz R1	-	-	-	-	-	-	-	-	-	-	-	-	-	-	-	-	-	-	-	-	-	-	-	-	-	-	-	-	-	-	-	
		SV R1	-	-	-	-	-	-	-	-	-	-	-	-	-	-	-	-	-	R	-	-	-	-	-	-	-	-	-	-	-	-	-	-
		Kfz R2	-	-	-	-	-	-	-	-	-	-	-	-	-	-	-	-	-	-	-	-	-	-	-	-	-	-	-	-	-	-	-	-
		SV R2	-	-	-	-	-	-	-	-	-	-	-	-	-	-	-	-	-	-	-	-	-	-	-	-	-	-	-	-	-	-	-	-
L 358	Bensberg-Refrath 5008 / 5428	Kfz R1	-	-	-	-	-	-	-	-	-	-	-	-	-	-	-	-	-	-	-	-	-	-	-	-	-	-	-	-	-	-	-	
		SV R1	-	-	-	-	-	-	-	-	-	-	-	-	-	-	-	-	-	-	-	-	-	-	-	-	-	-	-	-	-	-	-	-
		Kfz R2	-	-	-	-	-	-	-	-	-	-	-	-	-	-	-	-	-	-	-	-	-	-	-	-	-	-	-	-	-	-	-	-
		SV R2	-	-	-	-	-	-	-	-	-	-	R	R	R	R	-	-	-	-	-	-	-	-	-	-	-	-	-	-	-	-	-	-
L 359	Witzhelden (W) 4808 / 5418	Kfz R1	-	-	-	-	-	-	-	-	-	-	-	-	-	-	-	-	-	-	-	-	-	-	-	-	-	-	-	-	-	-	-	
		SV R1	-	-	-	-	-	-	-	-	-	-	-	-	-	-	-	-	-	-	-	-	-	-	-	-	-	-	-	-	-	-	-	-
		Kfz R2	-	-	-	-	-	-	-	-	-	-	-	-	-	-	-	-	-	-	-	-	-	-	-	-	-	-	-	-	-	-	-	-
		SV R2	-	-	-	-	-	-	-	-	-	-	-	-	-	-	-	-	-	-	-	-	-	-	-	-	-	-	-	-	-	-	-	-
L 372	Brüggen (O) 4703 / 5433	Kfz R1	B	B	B	B	B	B	B	B	B	B	B	B	B	B	B	B	B	B	B	B	-	-	-	-	-	-	-	-	-	-	-	
		SV R1	B	B	B	B	B	B	B	B	B	B	B	B	B	B	B	B	B	B	B	B	-	-	-	-	-	-	-	-	-	-	-	
		Kfz R2	B	B	B	B	B	B	B	B	B	B	B	B	B	B	B	B	B	B	B	B	-	-	-	-	-	-	-	-	-	-	-	
		SV R2	B	B	B	B	B	B	B	B	B	B	B	B	B	B	B	B	B	B	B	B	-	-	-	-	-	-	-	-	-	-	-	
L 418	Hahnerberg 4708 / 5440	Kfz R1	-	-	-	-	-	-	-	-	-	-	-	-	-	-	-	-	-	-	-	-	-	-	-	-	-	-	-	-	-	-	-	
		SV R1	-	-	-	-	-	-	-	-	-	-	-	-	-	-	-	-	-	-	-	-	-	-	-	-	-	-	-	-	-	-	-	-
		Kfz R2	-	-	-	-	-	-	-	-	-	-	-	-	-	-	-	-	-	-	-	-	-	-	-	-	-	-	-	-	-	-	-	-
		SV R2	-	-	-	-	-	-	-	-	-	-	-	-	-	-	-	-	-	-	-	-	-	-	-	-	-	-	-	-	-	-	-	-
L 442	Essen-Werden (O) 4607 / 5420	Kfz R1	-	-	-	-	-	-	-	-	-	-	-	-	-	-	-	-	-	-	-	-	-	-	-	-	-	-	-	-	-	-	-	
		SV R1	-	-	-	-	-	-	-	-	-	-	-	-	-	-	-	-	-	-	-	-	-	-	-	-	-	-	-	-	-	-	-	-
		Kfz R2	-	-	-	-	-	-	-	-	-	-	-	-	-	-	-	-	-	-	-	-	-	-	-	-	-	-	-	-	-	-	-	-
		SV R2	-	-	-	-	-	-	-	-	-	-	-	-	-	-	-	-	-	-	-	-	-	-	-	-	-	-	-	-	-	-	-	-
L 442	Essen-Werden (N) 4607 / 5421	Kfz R1	-	-	-	-	-	-	-	-	-	-	-	-	-	-	-	-	-	-	-	-	-	-	-	-	-	-	-	-	-	-	-	
		SV R1	-	-	-	-	-	-	-	-	-	-	-	-	-	-	-	-	-	-	-	-	-	-	-	-	-	-	-	-	-	-	-	-
		Kfz R2	-	-	-	-	-	-	-	-	-	-	-	-	-	-	-	-	-	-	-	-	-	-	-	-	-	-	-	-	-	-	-	-
		SV R2	-	-	-	-	-	-	-	-	-	-	-	-	-	-	-	-	-	-	-	-	-	-	-	-	-	-	-	-	-	-	-	-
L 463	Voerde 4306 / 5424	Kfz R1	-	-	-	-	-	-	-	-	-	-	-	-	-	-	-	-	-	-	-	-	-	-	-	-	-	-	-	-	-	-	-	
		SV R1	-	-	-	-	-	-	-	-	-	-	-	-	-	-	-	-	-	-	-	-	-	-	-	-	-	-	-	-	-	-	-	-
		Kfz R2	-	-	-	-	-	-	-	-	-	-	-	-	-	-	-	-	-	-	-	-	-	-	-	-	-	-	-	-	-	-	-	-
		SV R2	-	-	-	-	-	-	-	-	-	-	-	-	-	-	-	-	-	-	-	-	-	-	-	-	-	-	-	-	-	-	-	-
L 475	Krefeld 4605 / 5434	Kfz R1	-	-	-	-	-	-	-	-	-	-	-	-	-	-	-	-	-	-	-	-	-	-	-	-	-	-	-	-	-	-	-	
		SV R1	-	-	-	-	-	-	-	-	-	-	-	-	-	-	-	-	-	-	-	-	-	-	-	-	-	-	-	-	-	-	-	-
		Kfz R2	-	-	-	-	-	-	-	-	-	-	-	-	-	-	-	-	-	-	-	-	-	-	-	-	-	-	-	-	-	-	-	-
		SV R2	-	-	-	-	-	-	-	-	-	-	-	-	-	-	-	-	-	-	-	-	-	-	-	-	-	-	-	-	-	-	-	-
L 510	Gronau-Glanerbrücke 3707 / 5341	Kfz R1	wegen langer Ausfallzeit derzeit keine Schätzung																															
		SV R1	wegen langer Ausfallzeit derzeit keine Schätzung																															
		Kfz R2	wegen langer Ausfallzeit derzeit keine Schätzung																															
		SV R2	wegen langer Ausfallzeit derzeit keine Schätzung																															

Laufzeit der Dauerzählstellen und Datenvollständigkeit Kfz und SV

August 2020

Str.-Kl. u. -Nr.	Zst.-Name TK / Zst.-Nr.	W.-Tag	S	S	M	D	M	D	F	S	S	M	D	M	D	F	S	S	M	D	M	D	F	S	S	M	D	M	D	F	S	S	M	
		Feiertag	Datenqualität ("-": original Gerätewert, "R": stundenweise, "B": tagesweise eingeschätzter Wert)																															
		Tag	FZ/R	01	02	03	04	05	06	07	08	09	10	11	12	13	14	15	16	17	18	19	20	21	22	23	24	25	26	27	28	29	30	31
L 528	Breckerfeld (N) 4710 / 5507	Kfz R1	-	-	-	-	-	-	-	-	-	-	-	-	-	-	-	-	-	-	-	-	-	-	-	-	-	-	-	-	-	-	-	
		SV R1	-	-	-	-	-	-	-	-	-	-	-	-	-	-	-	-	-	-	-	-	-	-	-	-	-	-	-	-	-	-	-	-
		Kfz R2	-	-	-	-	-	-	-	-	-	-	-	-	-	-	-	-	-	-	-	-	-	-	-	-	-	-	-	-	-	-	-	-
		SV R2	-	-	-	-	-	-	-	-	-	-	-	-	-	-	-	-	-	-	-	-	-	-	-	-	-	-	-	-	-	-	-	-
L 531	Siegen 5114 / 5332	Kfz R1	-	-	-	-	-	-	-	-	-	-	-	-	-	-	-	-	-	-	-	-	-	-	-	-	-	-	-	-	-	-	-	
		SV R1	-	-	-	-	-	-	-	-	-	-	-	-	-	-	-	-	-	-	-	-	-	-	-	-	-	-	-	-	-	-	-	-
		Kfz R2	-	-	-	-	-	-	-	-	-	-	-	-	-	-	-	-	-	-	-	-	-	-	-	-	-	-	-	-	-	-	-	-
		SV R2	-	-	-	-	-	-	-	-	-	-	-	-	-	-	-	-	-	-	-	-	-	-	-	-	-	-	-	-	-	-	-	-
L 544	Langscheid (W) 4613 / 5510	Kfz R1	wegen langer Ausfallzeit derzeit keine Schätzung																															
		SV R1	wegen langer Ausfallzeit derzeit keine Schätzung																															
		Kfz R2	wegen langer Ausfallzeit derzeit keine Schätzung																															
		SV R2	wegen langer Ausfallzeit derzeit keine Schätzung																															
L 551	Haltern 4209 / 5536	Kfz R1	-	-	-	-	-	-	-	-	-	-	-	-	-	-	-	-	-	-	-	-	-	-	-	-	-	-	-	-	-	-	-	
		SV R1	-	-	-	-	-	-	-	-	-	-	-	-	-	-	-	-	-	-	-	-	-	-	-	-	-	-	-	-	-	-	-	-
		Kfz R2	-	-	-	-	-	-	-	-	-	-	-	-	-	-	-	-	-	-	-	-	-	-	-	-	-	-	-	-	-	-	-	-
		SV R2	-	-	-	-	-	-	-	-	-	-	-	-	-	-	-	-	-	-	-	-	-	-	-	-	-	-	-	-	-	-	-	-
L 555	Coesfeld-Nordost 4009 / 5533	Kfz R1	-	-	-	-	-	-	-	-	-	B	B	-	-	-	-	-	-	-	-	-	-	-	-	-	-	-	-	-	-	-	-	
		SV R1	-	-	-	-	-	-	-	-	-	-	B	B	-	-	-	-	-	-	-	-	-	-	-	-	-	-	-	-	-	-	-	
		Kfz R2	-	-	-	-	-	-	-	-	-	-	B	B	-	-	-	-	-	-	-	-	-	-	-	-	-	-	-	-	-	-	-	
		SV R2	-	-	-	-	-	-	-	-	-	-	B	B	-	-	-	-	-	-	-	-	-	-	-	-	-	-	-	-	-	-	-	
L 560	Sandersküper 3807 / 5535	Kfz R1	-	-	-	-	-	-	-	-	-	-	-	-	-	-	-	-	-	-	-	-	-	-	-	-	-	-	-	-	-	-	-	
		SV R1	-	-	-	-	-	-	-	-	-	-	-	-	-	-	-	-	-	-	-	-	-	-	-	-	-	-	-	-	-	-	-	-
		Kfz R2	-	-	-	-	-	-	-	-	-	-	-	-	-	-	-	-	-	-	-	-	-	-	-	-	-	-	-	-	-	-	-	-
		SV R2	-	-	-	-	-	-	-	-	-	-	-	-	-	-	-	-	-	-	-	-	-	-	-	-	-	-	-	-	-	-	-	-
L 572	Rhede 4105 / 5320	Kfz R1	-	-	-	-	-	-	-	-	-	-	-	-	-	-	-	-	-	-	-	-	-	-	-	-	-	-	-	-	-	-	-	
		SV R1	-	-	-	-	-	-	-	-	-	-	-	-	-	-	-	-	-	-	-	-	-	-	-	-	-	-	-	-	-	-	-	-
		Kfz R2	-	-	-	-	-	-	-	-	-	-	-	-	-	-	-	-	-	-	-	-	-	-	-	-	-	-	-	-	-	-	-	-
		SV R2	-	-	-	-	-	-	-	-	-	-	-	-	-	-	-	-	-	-	-	-	-	-	-	-	-	-	-	-	-	-	-	-
L 586	Stromberg 4215 / 5349	Kfz R1	-	-	-	-	-	-	-	-	-	-	-	-	-	-	-	-	-	-	-	-	-	-	-	-	-	-	-	-	-	-	-	
		SV R1	-	-	-	-	-	-	-	-	-	-	-	-	-	-	-	-	-	-	-	-	-	-	-	-	-	-	-	-	-	-	-	-
		Kfz R2	-	-	-	-	-	-	-	-	-	-	-	-	-	-	-	-	-	-	-	-	-	-	-	-	-	-	-	-	-	-	-	-
		SV R2	-	-	-	-	-	-	-	-	-	-	-	-	-	-	-	-	-	-	-	-	-	-	-	-	-	-	-	-	-	-	-	-
L 587	Greven (S) 3911 / 5306	Kfz R1	-	-	-	-	-	-	-	-	-	-	-	-	-	-	-	-	-	-	-	-	-	-	-	-	-	-	-	-	-	-	-	
		SV R1	-	-	-	-	-	-	-	-	-	-	-	-	-	-	-	-	-	-	-	-	-	-	-	-	-	-	-	-	-	-	-	-
		Kfz R2	-	-	-	-	-	-	-	-	-	-	-	-	-	-	-	-	-	-	-	-	-	-	-	-	-	-	-	-	-	-	-	-
		SV R2	-	-	-	-	-	-	-	-	-	-	-	-	-	-	-	-	-	-	-	-	-	-	-	-	-	-	-	-	-	-	-	-
L 591	Lienen 3813 / 5513	Kfz R1	-	-	-	-	-	-	-	-	-	-	-	-	-	-	-	-	-	-	-	-	-	-	-	-	-	-	-	-	-	-	-	
		SV R1	-	-	-	-	-	-	-	-	-	-	-	-	-	-	-	-	-	-	-	-	-	-	-	-	-	-	-	-	-	-	-	-
		Kfz R2	-	-	-	-	-	-	-	-	-	-	-	-	-	-	-	-	-	-	-	-	-	-	-	-	-	-	-	-	-	-	-	-
		SV R2	-	-	-	-	-	-	-	-	-	-	-	-	-	-	-	-	-	-	-	-	-	-	-	-	-	-	-	-	-	-	-	-
L 602	Hemden 4105 / 5534	Kfz R1	-	-	-	-	-	-	-	-	-	-	-	-	-	-	-	-	-	-	-	-	-	-	-	-	-	-	-	-	-	-	-	
		SV R1	-	-	-	-	-	-	-	-	-	-	-	-	-	-	-	-	-	-	-	-	-	-	-	-	-	-	-	-	-	-	-	-
		Kfz R2	-	-	-	-	-	-	-	-	-	-	-	-	-	-	-	-	-	-	-	-	-	-	-	-	-	-	-	-	-	-	-	-
		SV R2	-	-	-	-	-	-	-	-	-	-	-	-	-	-	-	-	-	-	-	-	-	-	-	-	-	-	-	-	-	-	-	-
L 608	Groß Reken 4108 / 5505	Kfz R1	-	-	-	-	-	-	-	-	-	-	-	-	-	-	-	-	-	-	-	-	-	-	-	-	-	-	-	-	-	-	-	
		SV R1	-	-	-	-	-	-	-	-	-	-	-	-	-	-	-	-	-	-	-	-	-	-	-	-	-	-	-	-	-	-	-	-
		Kfz R2	-	-	-	-	-	-	-	-	-	-	-	-	-	-	-	-	-	-	-	-	-	-	-	-	-	-	-	-	-	-	-	-
		SV R2	-	-	-	-	-	-	-	-	-	-	-	-	-	-	-	-	-	-	-	-	-	-	-	-	-	-	-	-	-	-	-	-
L 608	Gelsenkirchen-Schalke 4408 / 5523	Kfz R1	-	-	-	-	-	-	-	-	-	-	-	-	-	-	-	-	-	-	-	-	-	-	-	-	-	-	-	-	-	-	-	
		SV R1	-	-	-	-	-	-	-	-	-	-	-	-	-	-	-	-	-	-	-	-	-	-	-	-	-	-	-	-	-	-	-	-
		Kfz R2	-	-	-	-	-	-	-	-	-	-	-	-	-	-	-	-	-	-	-	-	-	-	-	-	-	-	-	-	-	-	-	-
		SV R2	-	-	-	-	-	-	-	-	-	-	-	-	-	-	-	-	-	-	-	-	-	-	-	-	-	-	-	-	-	-	-	-
L 610	Recklinghausen 4309 / 5526	Kfz R1	-	-	-	-	-	-	-	-	-	-	-	-	-	-	-	-	-	-	-	-	-	-	-	-	-	-	-	-	-	-	-	
		SV R1	-	-	-	-	-	-	-	-	-	-	-	-	-	-	-	-	-	-	-	-	-	-	-	-	-	-	-	-	-	-	-	-
		Kfz R2	-	-	-	-	-	-	-	-	-	-	-	-	-	-	-	-	-	-	-	-	-	-	-	-	-	-	-	-	-	-	-	-
		SV R2	-	-	-	-	-	-	-	-	-	-	-	-	-	-	-	-	-	-	-	-	-	-	-	-	-	-	-	-	-	-	-	-

Laufzeit der Dauerzählstellen und Datenvollständigkeit Kfz und SV

August 2020

Str.-Kl. u. -Nr.	Zst.-Name TK / Zst.-Nr.	W.-Tag	S	S	M	D	M	D	F	S	S	M	D	M	D	F	S	S	M	D	M	D	F	S	S	M	D	M	D	F	S	S	M	
		Feiertag	Datenqualität ("-": original Gerätewert, "R": stundenweise, "B": tagesweise eingeschätzter Wert)																															
		Tag	FZA/R	01	02	03	04	05	06	07	08	09	10	11	12	13	14	15	16	17	18	19	20	21	22	23	24	25	26	27	28	29	30	31
L 621	Kirchhellen (S) 4307 / 5525	Kfz R1	-	-	-	-	-	-	-	-	-	-	-	-	-	-	-	-	-	-	-	-	-	-	-	-	-	-	-	-	-	-	-	
		SV R1	-	-	-	-	-	-	-	-	-	-	-	-	-	-	-	-	-	-	-	-	-	-	-	-	-	-	-	-	-	-	-	-
		Kfz R2	-	-	-	-	-	-	-	-	-	-	-	-	-	-	-	-	-	-	-	-	-	-	-	-	-	-	-	-	-	-	-	-
		SV R2	-	-	-	-	-	-	-	-	-	-	-	-	-	-	-	-	-	-	-	-	-	-	-	-	-	-	-	-	-	-	-	-
L 687	Langscheid (S) 4613 / 5511	Kfz R1	wegen langer Ausfallzeit derzeit keine Schätzung																															
		SV R1	wegen langer Ausfallzeit derzeit keine Schätzung																															
		Kfz R2	wegen langer Ausfallzeit derzeit keine Schätzung																															
		SV R2	wegen langer Ausfallzeit derzeit keine Schätzung																															
L 697	Attendorf 4813 / 5531	Kfz R1	B	B	B	B	B	B	B	B	B	B	B	-	-	-	-	-	-	-	-	-	-	-	-	-	-	-	-	-	-	-	-	
		SV R1	B	B	B	B	B	B	B	B	B	B	B	-	-	-	-	-	-	-	-	-	-	-	-	-	-	-	-	-	-	-	-	
		Kfz R2	B	B	B	B	B	B	B	B	B	B	B	-	-	-	-	-	-	-	-	-	-	-	-	-	-	-	-	-	-	-	-	
		SV R2	B	B	B	B	B	B	B	B	B	B	B	-	-	-	-	-	-	-	-	-	-	-	-	-	-	-	-	-	-	-	-	
L 776	Salzkotten 4317 / 5530	Kfz R1	-	-	-	-	-	-	-	-	-	-	-	-	-	-	-	-	-	-	-	-	-	-	-	-	-	-	-	-	-	-	-	
		SV R1	-	-	-	-	-	-	-	-	-	-	-	-	-	-	-	-	-	-	-	-	-	-	-	-	-	-	-	-	-	-	-	
		Kfz R2	-	-	-	-	-	-	-	-	-	-	-	-	-	-	-	-	-	-	-	-	-	-	-	-	-	-	-	-	-	-	-	
		SV R2	-	-	-	-	-	-	-	-	-	-	-	-	-	-	-	-	-	-	-	-	-	-	-	-	-	-	-	-	-	-	-	
L 787	Sennestadt (S) 4017 / 5520	Kfz R1	wegen langer Ausfallzeit derzeit keine Schätzung																															
		SV R1	wegen langer Ausfallzeit derzeit keine Schätzung																															
		Kfz R2	wegen langer Ausfallzeit derzeit keine Schätzung																															
		SV R2	wegen langer Ausfallzeit derzeit keine Schätzung																															
L 822	Lippstadt-Cappel 4315 / 5528	Kfz R1	-	-	-	-	-	-	-	-	-	-	-	-	-	-	-	-	-	-	-	-	-	-	-	-	-	-	-	-	-	-	-	
		SV R1	-	-	-	-	-	-	-	-	-	-	-	-	-	-	-	-	-	-	-	-	-	-	-	-	-	-	-	-	-	-	-	
		Kfz R2	-	-	-	-	-	-	-	-	-	-	-	-	-	-	-	-	-	-	-	-	-	-	-	-	-	-	-	-	-	-	-	
		SV R2	-	-	-	-	-	-	-	-	-	-	-	-	-	-	-	-	-	-	-	-	-	-	-	-	-	-	-	-	-	-	-	
L 937	Detmold (N) 4019 / 5517	Kfz R1	wegen langer Ausfallzeit derzeit keine Schätzung																															
		SV R1	wegen langer Ausfallzeit derzeit keine Schätzung																															
		Kfz R2	wegen langer Ausfallzeit derzeit keine Schätzung																															
		SV R2	wegen langer Ausfallzeit derzeit keine Schätzung																															
L 937	Detmold (S) 4019 / 5518	Kfz R1	wegen langer Ausfallzeit derzeit keine Schätzung																															
		SV R1	wegen langer Ausfallzeit derzeit keine Schätzung																															
		Kfz R2	wegen langer Ausfallzeit derzeit keine Schätzung																															
		SV R2	wegen langer Ausfallzeit derzeit keine Schätzung																															
L 938	Detmold (W) 4019 / 5519	Kfz R1	wegen langer Ausfallzeit derzeit keine Schätzung																															
		SV R1	wegen langer Ausfallzeit derzeit keine Schätzung																															
		Kfz R2	wegen langer Ausfallzeit derzeit keine Schätzung																															
		SV R2	wegen langer Ausfallzeit derzeit keine Schätzung																															
L 954	Bad Driburg 4220 / 5529	Kfz R1	-	-	-	-	-	-	-	-	-	-	-	-	-	-	-	-	-	-	-	-	-	-	-	-	-	-	-	-	-	-	-	
		SV R1	-	-	-	-	-	-	-	-	-	-	-	-	-	-	-	-	-	-	-	-	-	-	-	-	-	-	-	-	-	-	-	
		Kfz R2	-	-	-	-	-	-	-	-	-	-	-	-	-	-	-	-	-	-	-	-	-	-	-	-	-	-	-	-	-	-	-	
		SV R2	-	-	-	-	-	-	-	-	-	-	-	-	-	-	-	-	-	-	-	-	-	-	-	-	-	-	-	-	-	-	-	
L 969	Werl-Westönnen 4413 / 5324	Kfz R1	-	-	-	-	-	-	-	-	-	-	-	-	-	-	-	-	-	-	-	-	-	-	-	-	-	-	-	-	-	-	-	
		SV R1	-	-	-	-	-	-	-	-	-	-	-	-	-	-	-	-	-	-	-	-	-	-	-	-	-	-	-	-	-	-	-	
		Kfz R2	-	-	-	-	-	-	-	-	-	-	-	-	-	-	-	-	-	-	-	-	-	-	-	-	-	-	-	-	-	-	-	
		SV R2	-	-	-	-	-	-	-	-	-	-	-	-	-	-	-	-	-	-	-	-	-	-	-	-	-	-	-	-	-	-	-	
K 10	Sennestadt (O) 4017 / 5521	Kfz R1	wegen langer Ausfallzeit derzeit keine Schätzung																															
		SV R1	wegen langer Ausfallzeit derzeit keine Schätzung																															
		Kfz R2	wegen langer Ausfallzeit derzeit keine Schätzung																															
		SV R2	wegen langer Ausfallzeit derzeit keine Schätzung																															
K 10	Breckerfeld (O) 4710 / 5508	Kfz R1	-	-	-	-	-	-	-	-	-	-	-	-	-	-	-	-	-	-	-	-	-	-	-	-	-	-	-	-	-	-	-	
		SV R1	-	-	-	-	-	-	-	-	-	-	-	-	-	-	-	-	-	-	-	-	-	-	-	-	-	-	-	-	-	-	-	
		Kfz R2	-	-	-	-	-	-	-	-	-	-	-	-	-	-	-	-	-	-	-	-	-	-	-	-	-	-	-	-	-	-	-	
		SV R2	-	-	-	-	-	-	-	-	-	-	-	-	-	-	-	-	-	-	-	-	-	-	-	-	-	-	-	-	-	-	-	