



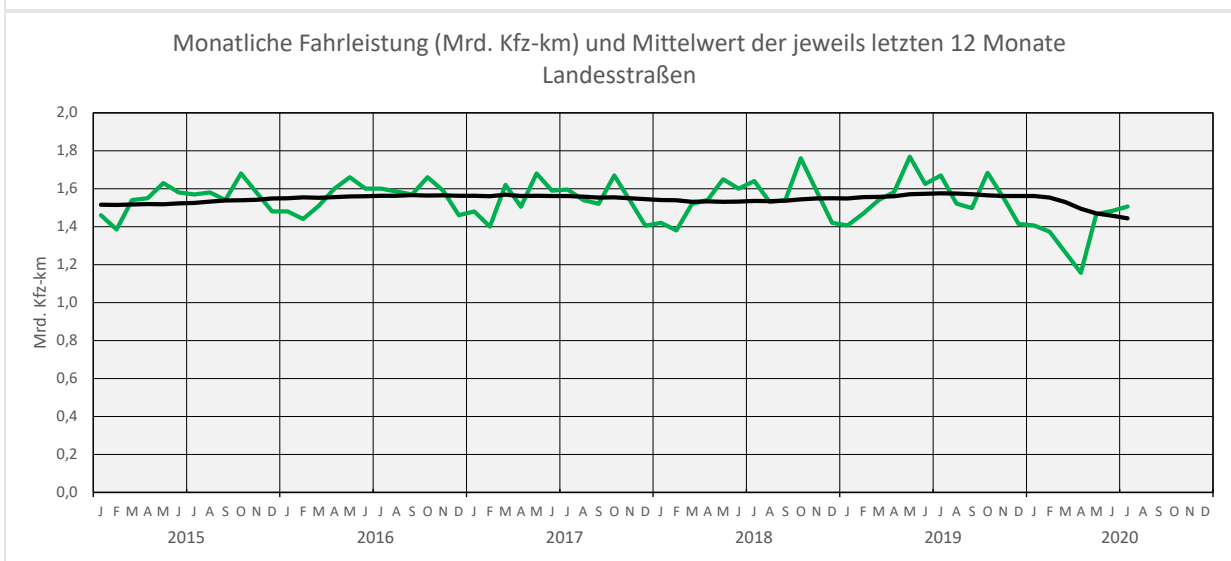
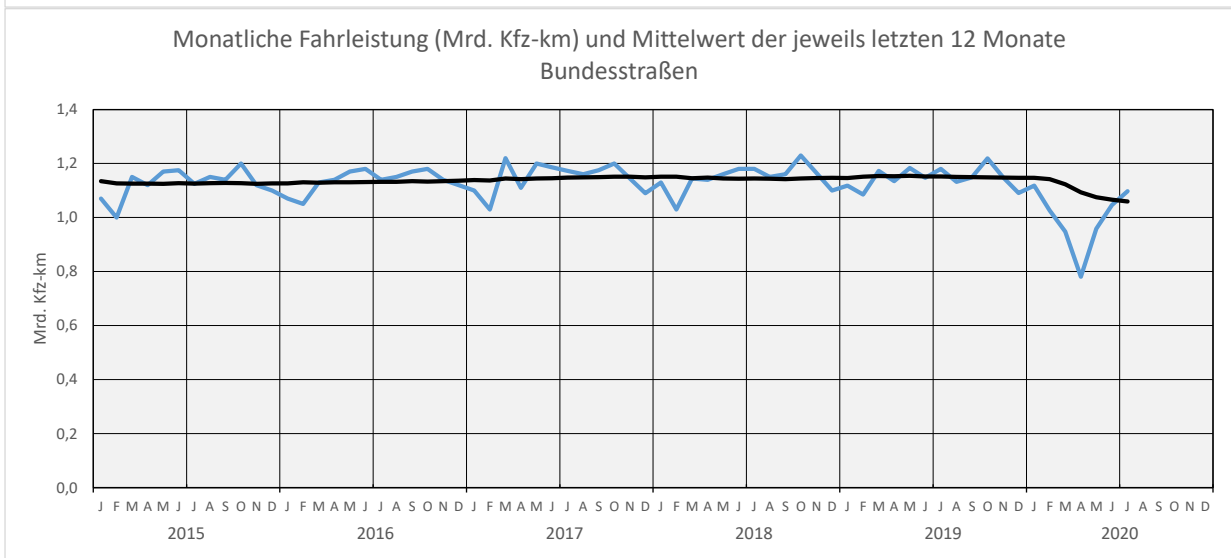
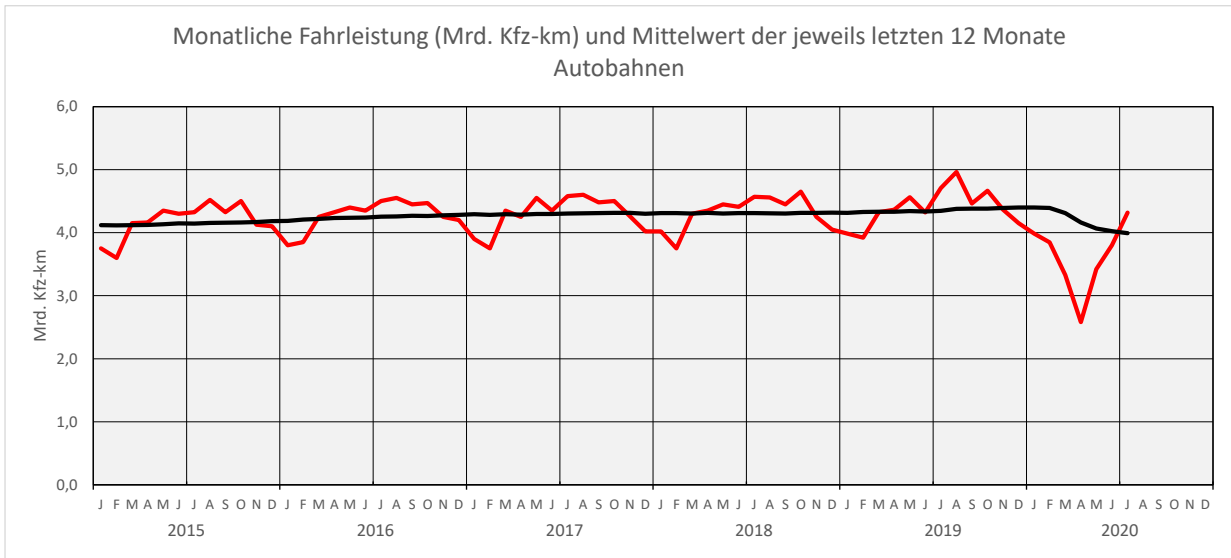
Bild: Straßen.NRW

Juli 2020

Ergebnisse automatischer Dauerzählstellen an den „Freien Strecken“
der Straßen des überörtlichen Verkehrs in Nordrhein-Westfalen

**Ergebnisse aus automatischen Dauerzählstellen
an den „Freien Strecken“ der Straßen des überörtlichen Verkehrs in NRW**

Juli 2020



Bericht Juli 2020

Kfz-Verkehr

Die „Durchschnittlichen Täglichen Verkehrsstärken“ (DTV) der Kfz an allen Tagen des Monats haben im Juli 2020 im Vergleich zum Vorjahresmonat auf den erfassten Außerortsstraßen insgesamt (Autobahnen, Bundes- und Landesstraßen) leicht abgenommen. Aus permanenten Verkehrsbeobachtungen mit 311 automatischen Zählgeräten, die zur Mittelwertberechnung herangezogen wurden, ergaben sich im Juli 2020 sowie für die Zeiträume Januar bis Juli 2020 und August 2019 bis Juli 2020 für „alle Tage“ (Mo-So), Werkzeuge (Mo-Fr, Sa, Mo-Sa) und Sonn- und Feiertage (So+Fei) folgende Veränderungsraten gegenüber dem jeweiligen Vergleichszeitraum des Vorjahres:

Entwicklung des Kfz-Verkehrs auf Außerortsstraßen [%]					
	Autobahnen (A)	Bundesstr. (B)	Landesstr. (L)	B und L zusammen	insgesamt (A,B,L)
Anzahl Zählstellen	148	106	57	163	311
Juli 2020 / Juli 2019	im aktuellen Monat (Juli)				
Mo-So	- 8,3	- 7,0	- 9,8	- 7,7	- 8,2
Mo-Fr	- 8,4	- 7,3	- 10,3	- 8,1	- 8,4
Sa	- 5,2	- 4,2	- 7,3	- 5,0	- 5,1
Mo-Sa	- 8,0	- 7,0	- 10,0	- 7,8	- 8,0
So+Fei	- 11,0	- 6,9	- 7,9	- 7,2	- 10,5
Januar - Juli 2020 / Januar - Juli 2019	seit Jahresbeginn				
Mo-So	- 16,7	- 13,4	- 12,7	- 13,1	- 16,1
Mo-Fr	- 14,0	- 11,9	- 11,8	- 11,9	- 13,7
Sa	- 22,2	- 15,6	- 13,3	- 14,8	- 21,0
Mo-Sa	- 15,1	- 12,4	- 13,5	- 12,3	- 14,6
So+Fei	- 26,7	- 20,5	- 18,3	- 19,9	- 25,6
August 2019 - Juli 2020 / August 2018 - Juli 2019	in den vergangenen 12 Monaten				
Mo-So	- 9,7	- 8,3	- 8,3	- 8,3	- 9,5
Mo-Fr	- 8,2	- 7,6	- 7,7	- 7,6	- 8,1
Sa	- 12,7	- 9,4	- 8,5	- 9,0	- 12,1
Mo-Sa	- 8,8	- 7,8	- 8,7	- 7,8	- 8,7
So+Fei	- 15,5	- 12,6	- 11,8	- 12,4	- 15,0

Kfz-Verkehr:
Juli: - 8,2 %, Rückgang in allen Zeitbereichen

Im **Juli 2020** war im Kfz-Verkehr über alle Straßenklassen ein Rückgang des Verkehrsaufkommens um -8,2 % zu beobachten. Ein Rückgang trat in allen Straßenklassen sowie in allen unterschiedenen Tagesgruppen auf. Dabei nahmen vor allem die Landesstraßen mit - 9,8 % ab. Außerdem sank der sonntagsverkehr auf Autobahnen stark um - 11,0 %.

Seit Jahresbeginn:
- 16,1 %

Im Vergleich der **ersten sieben Monate des Jahres 2020** zum Vorjahreszeitraum ist im gesamten Landesnetz ein starker Verkehrsrückgang von - 16,1 % zu verzeichnen. Dieser Rückgang betrifft alle Straßenklassen und besonders das Wochenende (Samstag und Sonntag).

In den vergangenen 12 Monaten:
- 9,5 %

Im Vergleich der **vergangenen 12 Monate** (August 2019 bis Juli 2020) mit dem Zeitraum von August 2018 bis Juli 2019 wurde ein Rückgang des Verkehrsaufkommens um - 9,5 % über alle Tage im Gesamtnetz registriert. Auch hier ging in erster Linie der Verkehr am Wochenende zurück und zwar zwischen - 8,5 % an Samstag auf Landesstraßen und - 15,5 % an Sonn- und Feiertagen auf Autobahnen. Der Rückgang an den Tagen Mo-Fr in Straßenklassen war sehr ähnlich und lag zwischen - 7,6 % und - 8,2 %.

Verkehrs- und Unfallentwicklung auf Außerortsstraßen in NRW

Entwicklung des Kfz-Verkehrs an den Grenzübergängen	Kfz - Verkehr [%]		
	Autobahnen (A)	Übrige Str. (B, L)	insges. (A, B, L)
Anzahl Zählstellen	7	12	19
Juli 2020 / Juli 2019	im aktuellen Monat (Juli)		
Mo-So	- 9,4	- 7,5	- 8,9
Mo-Fr	- 8,3	- 7,6	- 8,1
Sa	- 9,4	- 6,8	- 8,7
Mo-Sa	- 8,4	- 7,5	- 8,2
So+Fei	- 16,1	- 7,4	- 14,1
Januar - Juli 2020 / Januar - Juli 2019	seit Jahresbeginn		
Mo-So	- 28,2	- 21,9	- 26,4
Mo-Fr	- 23,2	- 19,7	- 22,2
Sa	- 37,5	- 25,1	- 33,5
Mo-Sa	- 25,4	- 20,4	- 23,9
So+Fei	- 42,9	- 29,2	- 38,6
August 2019 - Juli 2020 / August 2018 - Juli 2019	in den vergangenen 12 Monaten		
Mo-So	- 18,5	- 13,4	- 16,1
Mo-Fr	- 14,3	- 12,2	- 13,6
Sa	- 23,4	- 14,6	- 20,5
Mo-Sa	- 15,6	- 12,5	- 14,7
So+Fei	- 27,1	- 17,4	- 23,9

Kfz-Verkehr an den Grenzübergängen

Juli:

A: - 9,4 %

B, L: - 7,5 %

An den betrachteten **Grenzübergängen** des Landes war im **Juli 2020** im Vergleich zum Vorjahresmonat ein Rückgang der Gesamtverkehrsmenge um - 9,4 % zu verzeichnen. Dabei ging der Verkehr in allen Bereichen gleichmäßig zwischen - 6,8 % und - 9,4 % zurück. Einzig der Verkehr an Sonntagen auf Autobahnen und auf dem Gesamtnetz liegt mit einer Veränderungsrate von - 16,1 % bzw. - 14,1 % außerhalb dieses Bereichs.

Seit Jahresbeginn:

A: - 28,2 %

B, L: - 21,9 %

Aufgrund der im bisherigen Jahr erfolgten Grenzschießungen weißt der Vergleich der **ersten sieben Monate des Jahres** mit dem Vorjahreszeitraum sehr starke Rückgänge auf. Diese beläuft sich über alle Tage und alle Zählstellen auf - 26,4 %. An Samstagen ging der Verkehr sogar um -33,5 % zurück und an Sonn- und Feiertagen um - 38,6 %. In allen Bereichen sank der grenzüberschreitende Verkehr auf Autobahnen stärker als auf den Bundes- und Landesstraßen.

In den vergangenen 12 Monaten:

A: - 18,5 %

B, L: - 13,4 %

Im Zeitraum **August 2019 bis Juli 2020** nahm der Verkehr im Vergleich zum vorangegangenen 12-Monats-Zeitraum an den betrachteten Grenzübergängen über alle Tagen (Mo-So) um - 18,5 % ab. Dabei wurde auf den Autobahnzählstellen ein stärkerer Rückgang erfasst als im nachgeordneten Netz (- 13,4 %). Auch hier ist der Verkehr auf Autobahnen und am Wochenende am stärksten gesunken.

Verkehrs- und Unfallentwicklung auf Außerortsstraßen in NRW

Schwerverkehr (SV)

Entwicklung des Schwerverkehrs auf Außerortsstraßen [%]					
	Autobahnen (A)	Bundesstr. (B)	Landesstr. (L)	B und L zusammen	insgesamt (A, B, L)
Anzahl Zählstellen	148	106	57	163	311
Juli 2020 / Juli 2019	im aktuellen Monat (Juli)				
Mo-So	- 2,3	- 5,9	- 9,5	- 6,5	- 2,7
Mo-Fr	- 2,2	- 5,9	- 9,2	- 6,5	- 2,6
Januar - Juli 2020 / Januar - Juli 2019	seit Jahresbeginn				
Mo-So	- 4,2	- 6,5	- 7,2	- 6,7	- 4,4
Mo-Fr	- 3,8	- 6,4	- 6,9	- 6,5	- 4,0
August 2019 - Juli 2020 / August 2018 - Juli 2019	in den vergangenen 12 Monaten				
Mo-So	- 2,4	- 5,9	- 7,5	- 6,2	- 2,7
Mo-Fr	- 2,2	- 5,9	- 7,3	- 6,1	- 2,6

**Entwicklung Mo-Fr:
Juli: - 2,6 % SV**

Im Vergleich zum Juli des Vorjahres nahm das **Schwerverkehrsaufkommen** (SV = Kfz > 3,5 t zul. Gesamtgewicht) in NRW um - 2,7 % an allen Tagen und - 2,6 % an Werktagen Mo-Fr ab. Dabei wurde auf den Autobahnen ein Verkehrsrückgang um - 2,3 % erfasst. Auf Bundes- und Landesstraßen belief dieser sich auf - 5,9 % bzw. - 9,5 %. An den Werktagen gab es in allen Bereichen sehr ähnliche Veränderungsraten.

**Seit Jahresbeginn:
- 4,4 % Schwerverkehr**

Im Vergleich der **ersten sieben Monate des Jahres 2020** zum Vorjahreszeitraum ist ebenfalls ein leichter Rückgang des Schwerverkehrs im Gesamtnetz (- 4,4 %) zu verzeichnen. Auch hier sind die Veränderungsraten an Werktagen denen im Gesamtbereich sehr ähnlich. Am stärksten sank der Verkehr auf den Landesstraßen mit - 7,2 %, am wenigsten ging der Verkehr auf den Autobahnen mit -4,2 % zurück.

**In den vergangenen
12 Monaten:
- 2,4 % auf BAB,
- 6,2 % auf B/L**

In der Betrachtung der **vergangenen 12 Monate** weist der Schwerverkehr über alle Tage einen Rückgang um - 2,7 % verglichen mit dem Vorjahreszeitraum auf. In diesem Zeitraum sank das Schwerverkehrsaufkommen auf den Autobahnen um - 2,4 %, an Werktagen um - 2,2 %. Im nachgeordneten Netz wurde noch deutlich weniger Verkehr erfasst mit - 5,9 % Rückgang auf Bundes- und - 7,3 % auf Landesstraßen (je Mo-Fr).

Verkehrs- und Unfallentwicklung auf Außerortsstraßen in NRW

Entwicklung des Schwerverkehrs an den Grenzübergängen	Schwerverkehr [%]		
	Autobahnen (A)	Übrige Str. (B, L)	A, B, L
Anzahl Zählstellen	7	12	19
Juli 2020 / Juli 2019	im aktuellen Monat (Juli)		
Mo-So	- 4,7	- 10,4	- 5,1
Mo-Fr	- 4,6	- 10,7	- 5,1
Januar - Juli 2020 / Januar - Juli 2019	seit Jahresbeginn		
Mo-So	- 8,4	- 12,9	- 8,7
Mo-Fr	- 8,1	- 12,8	- 8,5
August 2019 - Juli 2020 / August 2018 - Juli 2019	in den vergangenen 12 Monaten		
Mo-So	- 6,0	- 11,2	- 6,4
Mo-Fr	- 5,9	- 11,2	- 6,3

Deutlicher Rückgang des SV-Grenzverkehrs auf allen Straßen

Im Vergleich von Juli 2020 mit dem Juli des Vorjahres nahm der Schwerverkehr an den Grenzzählstellen ab. Auf Autobahnen um - 4,7 % über alle Tage, im nachgeordneten Netz sogar um - 10,4 %. Im Werktagsverkehr fiel dieser Rückgang sehr ähnlich aus.

Vergleich seit Jahresbeginn: Rückgang insgesamt, besonders B- und L-Straßen

In den **ersten sieben Monaten des Jahres** zeigt sich im Vergleich zum Vorjahreszeitraum eine deutliche Abnahme des SV-Grenzverkehrs um - 8,7 %. Dieser ergibt sich aus einem Rückgang um - 8,4 % auf den Autobahn-Grenzstellen und - 12,9 % an den übrigen Übergängen. Im Werktagsverkehr fiel der Rückgang in allen Kategorien kaum anders aus.

12-Monats-Vergleich: ebenfalls Rückgang, vor allem B/L

Im Vergleich des **12-Monats-Zeitraums** von August 2019 bis Juli 2020 mit den vorangegangenen 12 Monaten ist das Schwerverkehrsaufkommen im Mittel um - 6,4 % gesunken. Auch über diesen Zeitraum ist die Verkehrsabnahme in den Grenzübergängen des nachgeordneten Netzes deutlich stärker zu beobachten als auf Autobahnen (- 11,2 zu - 5,9 % im Werktagsverkehr).

Verkehrs- und Unfallentwicklung auf Außerortsstraßen in NRW

Entwicklung des Unfallgeschehens auf den Straßen

Juli 2020

Straßenverkehrsunfälle in Nordrhein-Westfalen	Anzahl im Monat Juli ...				Veränd. 2020 / 2019
	2020	2019	2018	2017	
Unfälle mit Personenschaden					
auf allen Straßen	4.427	5.557	6.084	5.715	- 20,3 %
davon auf:					
- Innerortsstraßen	3.248	4.310	4.622	4.307	- 24,6 %
- Außerortsstraßen	1.179	1.247	1.462	1.408	- 5,5 %
darunter auf:					
- Autobahnen	242	313	360	372	- 22,7%
- Bundesstraßen	178	227	254	240	- 21,6 %
- Landesstraßen	421	436	502	497	- 3,4 %
verunglückte Personen					
auf allen Straßen	5.417	7.053	7.700	7.275	- 23,2 %
davon auf:					
- Innerortsstraßen	3.776	5.173	5.614	5.203	- 27,0 %
- Außerortsstraßen	1.641	1.880	2.086	2.072	- 12,7 %
darunter auf:					
- Autobahnen	401	521	579	560	- 23,0 %
- Bundesstraßen	268	386	396	357	- 30,6 %
- Landesstraßen	545	635	683	760	- 14,2 %
Getötete Personen					
auf allen Straßen	32	34	48	53	- 5,9 %
davon auf:					
- Innerortsstraßen	13	17	17	18	- 23,5 %
- Außerortsstraßen	19	17	31	35	+ 11,8 %
darunter auf:					
- Autobahnen	6	6	7	3	
- Bundesstraßen	3	3	7	13	
- Landesstraßen	8	7	9	12	

Quelle: Information und Technik Nordrhein-Westfalen (IT.NRW)

Januar bis Juli 2020

Straßenverkehrsunfälle in Nordrhein-Westfalen	Anzahl im Jahr ab Januar... bis Juli...				Veränd. 2020/2019
	2020	2019	2018	2017	
Unfälle mit Personenschaden					
auf allen Straßen	28.158	34.391	34.697	33.899	- 18,1 %
davon auf:					
- Innerortsstraßen	20.720	26.393	26.517	25.824	- 21,5 %
- Außerortsstraßen	7.438	7.998	8.180	8.075	- 7,0 %
darunter auf:					
- Autobahnen	1.703	2.310	2.189	2.275	- 26,3 %
- Bundesstraßen	1.306	1.413	1.539	1.446	- 7,6 %
- Landesstraßen	2.522	2.603	2.700	2.706	- 3,1 %
verunglückte Personen					
auf allen Straßen	34.844	43.891	44.314	43.711	- 20,6 %
davon auf:					
- Innerortsstraßen	24.289	31.972	32.285	31.666	- 24,0 %
- Außerortsstraßen	10.555	11.919	12.029	12.045	- 11,4 %
darunter auf:					
- Autobahnen	2.671	3.612	3.404	3.634	- 26,1 %
- Bundesstraßen	1.999	2.230	2.369	2.340	- 10,4 %
- Landesstraßen	3.497	3.861	3.949	3.960	- 9,4 %
Getötete Personen					
auf allen Straßen	212	260	257	277	- 18,5 %
davon auf:					
- Innerortsstraßen	82	109	106	111	- 24,8 %
- Außerortsstraßen	130	151	151	166	- 13,9 %
darunter auf:					
- Autobahnen	33	27	37	37	
- Bundesstraßen	24	30	36	36	
- Landesstraßen	43	59	46	58	

Quelle: Information und Technik Nordrhein-Westfalen (IT.NRW)

August 2019 bis Juli 2020

Straßenverkehrsunfälle in Nordrhein-Westfalen	Anzahl in den vergangenen 12 Monaten bis Juli....				Veränd. 2020/2019
	2020	2019	2018	2017	
Unfälle mit Personenschaden					
auf allen Straßen	53.259	60.580	60.023	61.183	- 12,1 %
davon auf:					
- Innerortsstraßen	39.714	46.429	45.645	46.562	- 14,5 %
- Außerortsstraßen	13.545	14.151	14.378	14.621	- 4,3 %
darunter auf:					
- Autobahnen	3.422	4 016	4.079	4.159	- 14,8 %
- Bundesstraßen	2.539	2 563	2.733	2.686	- 0,9 %
- Landesstraßen	4.429	4 649	4.636	4.853	- 4,7 %
verunglückte Personen					
auf allen Straßen	66.565	77 127	76.858	78.714	- 13,7 %
davon auf:					
- Innerortsstraßen	47.004	56 033	55.559	56.893	- 16,1 %
- Außerortsstraßen	19.561	21 094	21.299	21.821	- 7,3 %
darunter auf:					
- Autobahnen	5.357	6 341	6.399	6.690	- 15,5 %
- Bundesstraßen	3.881	4 009	4.201	4.270	- 3,2 %
- Landesstraßen	6.302	6 860	6.801	7.066	- 8,1 %
Getötete Personen					
auf allen Straßen	394	468	452	519	- 15,8 %
davon auf:					
- Innerortsstraßen	157	199	198	213	- 21,1 %
- Außerortsstraßen	237	269	254	306	- 11,9 %
darunter auf:					
- Autobahnen	54	56	68	71	
- Bundesstraßen	45	66	60	78	
- Landesstraßen	84	91	74	94	

Quelle: Information und Technik Nordrhein-Westfalen (IT.NRW)

- 20,3 % weniger Unfälle im Gesamtnetz als im Vorjahresmonat

Die Anzahl der **Unfälle mit Personenschaden** auf allen Straßen des Landes lag im Juli 2020 mit 4.427 registrierten Fällen um 1.130 niedriger als im Vorjahresmonat (- 20,3 %). Vor allem im Innerortsbereich wurden deutlich weniger Unfälle mit Personenschaden erfasst. Dort fiel ihre Anzahl um - 24,6 %. Im Außerortsnetz wurden dagegen nur - 5,5 % weniger Unfälle gezählt. Dabei ging die Zahl der Unfälle auf Autobahnen (- 22,7 %) und Bundesstraßen (- 21,6 %) stark zurück, auf Landesstraßen (- 3,4 %) jedoch nur leicht.

Die Anzahl **verunglückter Personen** fiel im Innerortsbereich sowie auf Autobahnen ähnlich stark wie die Unfallzahlen. Auf den Bundes- und Landesstraßen war der Rückgang jedoch stärker als bei den Unfallzahlen. Besonders auffällig ist der Rückgang um - 30,6 % auf Bundesstraßen.

Juli: 2 Tote weniger als vor Jahresfrist

Im Juli 2020 kamen 32 Menschen bei Unfällen in NRW ums Leben. Die Zahl der Todesopfer im Außerortsbereich ist mit 13 Toten um 4 gesunken, aber innerorts um 2 auf 19 gestiegen.

Stark rückläufige Unfall- und Verunglücktenzahlen seit Anfang des Jahres

In den **ersten sieben Monaten des Jahres** kamen 212 Menschen bei Unfällen in NRW ums Leben. Das sind 48 oder - 18,5 % weniger als im gleichen Bereich des Vorjahres.

Trotz dieses Rückgangs in der Summe ist die Zahl der Todesopfer auf Autobahnen sogar von 27 auf 33 gestiegen.

Verkehrs- und Unfallentwicklung auf Außerortsstraßen in NRW

In den vergangenen 12 Monaten 74 Todesopfer weniger als im Vergleichszeitraum August 2018 bis Juli 2019

Im Vergleich des Zeitraums **August 2019 bis Juli 2020** mit den vorangegangenen 12 Monaten sanken die Unfallzahlen um - 12,1 %, die Verunglücktenzahl um - 13,7 %. Die Zahl der Todesopfer lag mit 394 um 74 niedriger als im Vergleichszeitraum (- 15,8 %). Auf den Autobahnen gingen die Unfall- und die Verunglücktenzahlen am stärksten zurück (- 14,8 % bzw. - 13,7 %), auf den Bundes- und Landesstraßen jedoch nur zwischen - 0,9 % und - 8,1 %.

**Hinweis zur Zahlen-
grundlage:**

Um eine kontinuierliche Vergleichsbasis der Unfalldaten zu schaffen und beizubehalten, werden die Zahlen aus den Vorjahren so herangezogen wie sie zum Zeitpunkt des jeweiligen Monatsberichts bekannt waren. Es werden **keine** aktualisierten Unfall- bzw. Verunglücktenzahlen genutzt, die sich z.B. durch das Einbeziehen nachträglich verstorbener Unfallbeteiligter noch verändern.

Entwicklung der Unfallraten und der Verunglücktenraten

Eine bessere Beurteilung für das Unfallrisiko als die absoluten Unfallzahlen stellen die **Unfallraten** dar. Diese werden aus dem Verhältnis der Anzahl von Unfällen mit Personenschaden zu den von allen Fahrzeugen zurückgelegten Kilometern (Fahrleistung) berechnet. Folgende Werte wurden für den aktuellen Monat, das aktuelle Jahr und den zurückliegenden 12-Monatsbereich ermittelt und mit den jeweiligen Vergleichswerten der letzten drei Jahre verglichen:

Unfallraten (Unfälle mit Personenschaden je Mrd. Kfz-km)					
Straßengruppe	2020	2019	2018	2017	Veränd. 2020 /2019
im aktuellen Monat (Juli)					
Autobahnen (A)	56	66	78	81	- 15,2 %
Bundesstraßen (B)	162	192	215	206	- 15,6 %
Landesstraßen (L)	280	261	305	312	+ 7,3 %
Insgesamt (A, B, L)	130	126	150	151	+ 3,2 %
Seit Jahresbeginn bis Juli					
Autobahnen (A)	67	76	74	77	- 11,8 %
Bundesstraßen (B)	187	176	192	181	+ 6,3 %
Landesstraßen (L)	261	235	249	246	+ 11,1 %
Insgesamt (A, B, L)	142	129	132	132	+ 10,1 %
in den vergangenen 12 Monaten (August-Juli)					
Autobahnen (A)	71	76	79	81	- 6,6 %
Bundesstraßen (B)	199	186	199	195	+ 7,0 %
Landesstraßen (L)	255	246	250	258	+ 3,7 %
Insgesamt (A, B, L)	140	133	136	139	+ 5,3 %

Im Monatsvergleich Rückgang auf BAB und Bundesstraßen, Anstieg auf Landesstraßen

Die Unfallrate auf Autobahnen für den Juli 2020 sank im Vergleich zum Vorjahresmonat um - 15,2 % auf 56 Unfälle mit Personenschaden je Mrd. Kfz-km. Ebenso ging sie auf Bundesstraßen - 15,6 % auf 162 Unfälle je 1 Mrd. Kfz-km zurück. Auf Landesstraßen nahm die Unfallrate trotz der absolut zurückgegangenen Unfallzahlen zu.

Im Vergleich der **ersten sieben Monate des Jahres 2020** zum selben Zeitraum des Vorjahres wurde für die Autobahnen ein Rückgang der Unfallrate um - 11,8 % ermittelt. Im nachgeordneten Netz wurden dagegen Zuwächse verzeichnet, die sich auf + 6,3 % auf den Bundes- und + 11,1 % auf Landesstraßen beliefen. Im Gesamtnetz wurden in diesen Monaten 142 Unfälle pro Mrd. Kfz-km erfasst, ein Anstieg um + 10,1 % gegenüber dem Vorjahr bis Juli.

Im 12-Monats-Mittel Anstieg der Unfallrate um + 5,3 %

Im Vergleich der **vergangenen 12 Monate** (August 2019 bis Juli 2020) zum vorangegangenen Zeitraum zeigt sich ebenfalls auf Bundes- und Landesstraßen ein Anstieg der Unfallraten (+ 7,0 % bzw. + 3,7 %). Auf den Autobahnen sank die Rate um - 6,6 %. In der Betrachtung des Gesamtnetzes stieg die Unfallrate um + 5,3 % auf 140 Unfälle je Mrd. Kfz-km.

Verkehrs- und Unfallentwicklung auf Außerortsstraßen in NRW

Neben den Unfallraten sind auch die **Verunglücktenraten** ein Index für die Unfallrisiken und -schweren. Diese werden aus dem Verhältnis der Anzahl verunglückter Verkehrsteilnehmer zur entsprechenden Fahrleistung berechnet. Folgende Werte wurden für den aktuellen Monat, das aktuelle Jahr und den zurückliegenden 12-Monatsbereich ermittelt und mit den jeweiligen Vergleichswerten der letzten drei Jahre verglichen:

Verunglückte Personen je Mrd. Kfz km					
Straßengruppe	2020	2019	2018	2017	Veränd. 2020 /2019
im aktuellen Monat (Juli)					
Autobahnen (A)	93	111	125	122	- 16,2 %
Bundesstraßen (B)	244	327	335	306	- 25,4 %
Landesstraßen (L)	362	380	415	477	- 4,7 %
Insgesamt (A, B, L)	180	190	214	222	- 5,3 %
Seit Jahresbeginn bis Juli					
Autobahnen (A)	105	120	114	123	- 12,5 %
Bundesstraßen (B)	286	278	296	294	+ 2,9 %
Landesstraßen (L)	361	349	367	364	+ 3,4 %
Insgesamt (A, B, L)	202	193	197	201	+ 4,7 %
in den vergangenen 12 Monaten (August-Juli)					
Autobahnen (A)	112	121	124	130	- 7,4 %
Bundesstraßen (B)	305	290	306	312	+ 5,2 %
Landesstraßen (L)	363	363	369	377	+/- 0,0 %
Insgesamt (A, B, L)	202	199	205	211	+ 1,5 %

Rückgang der Verunglücktenraten, aber sehr unterschiedlich auf den Straßenklassen

Im **Juli 2020** sank die Verunglücktenrate auf den Straßen NRW im Vergleich zum Vorjahr um - 5,3 % auf 180 Personen je Mrd. Kfz-km. Dabei war die Veränderung auf den Straßenklassen sehr unterschiedlich und zwar mit - 25,4 % auf Bundesstraßen am größten und mit - 4,7 % auf Landesstraßen am geringsten. Auf Autobahnen nahm die Verunglücktenrate um - 16,2 % ab.

Im Vergleich der **ersten sieben Monate des Jahres 2020** mit dem Vorjahreszeitraum ging die Verunglücktenrate ausschließlich auf den Autobahnen zurück. Sie lag dort mit 105 Verunglückten je Mrd. Kfz-km um - 12,5 % niedriger. Im nachgeordneten Netz gab es hingegen einen Anstieg von + 2,9 % auf Bundesstraßen und um + 3,4 % auf Landesstraßen.

Im gleitenden Jahresmittel nur auf Autobahnen Rückgang der Verunglücktenrate

In den **vergangenen 12 Monaten** (August 2019 bis Juli 2020) lag die Verunglücktenrate im Gesamtnetz des Landes bei 202 Personen je Mrd. Kfz-km und somit minimal höher als im vorangegangenen Zeitraum mit 199. Auch hier gab es einen Rückgang ausschließlich auf den Autobahnen, obwohl die absoluten Verunglücktenzahlen in allen Bereichen gesunken sind.

Verzeichnis der Tabellen (Anhänge):

DTV	Kfz-Verkehr	auf	Autobahnen	Anhang 1.1
DTV	Kfz-Verkehr	auf	Bundesstraßen	Anhang 1.2
DTV	Kfz-Verkehr	auf	Landes- und Kreisstraßen	Anhang 1.3
DTV	Kfz-Verkehr	an	Grenzzählstellen	Anhang 1.4
DTV	Schwerverkehr (SV)	auf	Autobahnen	Anhang 2.1
DTV	Schwerverkehr (SV)	auf	Bundesstraßen	Anhang 2.2
DTV	Schwerverkehr (SV)	auf	Landes- und Kreisstraßen	Anhang 2.3
DTV	Schwerverkehr (SV)	an	Grenzzählstellen	Anhang 2.4
DTV	Fahrzeugarten	auf	Autobahnen	Anhang 3.1
DTV	Fahrzeugarten	auf	Bundesstraßen	Anhang 3.2
DTV	Fahrzeugarten	auf	Landes- und Kreisstraßen	Anhang 3.3
DTV	Fahrzeugarten	an	Grenzzählstellen	Anhang 3.4
Geschwindigkeitsmessungen		auf	Landesstraßen	Anhang 4.1
Geschwindigkeitsmessungen		an	Grenzzählstellen	Anhang 4.2
Ausfälle von Dauerzählstellen				Anhang 5

Abkürzungen und Begriffe

Str.-Kl.	Straßenklasse und	Lfw	Lieferwagen ≤ 3,5t zul. Gesamtgewicht (zul. GG)
u.-Nr.	Straßennummer	Mot	Motorräder (auch mit Beiwagen), jedoch keine Fahrräder, keine Mofas
Zst.-Name	Name der Zählstelle	Pkw mit Anh.	Kfz bis 3,5t zul. GG mit Anhänger
Zst.-Nr.	Nummer der Zählstelle	Bus	Kraftfahrzeuge mit mehr als neun Sitzplätzen zur Personenbeförderung (auch mit Anhänger)
TK-	Nummer der topographischen Karte 1:25000, in der Zählstelle liegt	Lkw ohne Anh.	Lkw > 3,5t zul. GG ohne Anhänger
GT	Anzahl Tage mit mindestens 20 auswertbaren Stundenwerten, fehlende Stundenwerte (auch Tageswerte) sind eingeschätzt	Lkw mit Anh.	Lkw > 3,5t zul. GG mit Anhänger
DTV	Durchschnittliche Tägliche Verkehrsstärke (Kfz/24h)	Sattel	Alle Sattelkraftfahrzeuge
Mo-So	Alle Tage (Montag bis Sonntag),	Son nkl.	Sonstige und nicht klassifizierbare Kfz, d.h. alle Kfz, bei denen die Fahrzeugart nicht bestimmbar war oder die keiner der anderen Klassen angehören
Mo-Fr	Alle Werktage (Montag bis Freitag),	SGV	Schwerer Güterverkehr = Lkw ohne Anh. + Lkw mit Anh. + Sattel
Sa	Alle Samstage	SV	Schwerverkehr = SGV + Bus
So+Fei	Alle Sonn- und Feiertage des Auswertzeitraums	v_{zul}	Zulässige Höchstgeschwindigkeit
R	Richtungsangabe	v_m	Mittlere Geschwindigkeit
#	Zählstelle in der mittleren Verkehrsentwicklung nicht berücksichtigt	S	Standardabweichung der Geschwindigkeit (statistischer Wert)
*	durch Schätzverfahren errechnete Werte	%-Ant	Anteil der Fahrzeuge (Fz), die die angegebene Geschwindigkeit überschreiten
Pkw	Pkw (vom Kleinwagen bis zur Großraumlimousine, einschl. Offroad-Fahrzeuge)		

Durchschnittlicher und maximaler Tagesverkehr - Kraftfahrzeuge (KFZ)

Juli 2020

Str.-Kl. u. -Nr.	Zst.-Name	TK-/ Zst. Nr.	GT 2020/ 2019	Durchschnittlicher Tagesverkehr (DTV)								Maximaler Tagesverkehr						
				Gesamtquerschnitt								Richtungen						
				Mo-So 20/19	Mo-Fr 20/19	Sa 20/19	So+Fei 20/19	Mo-Fr Kfz/24h	Sa Kfz/24h	So+Fei Kfz/24h	Datum,R	Sa Kfz/24h	Datum,R	So+Fei Kfz/24h	Datum,R			
<i>Autobahnen</i>																		
A 1	Lotte	3713 / 5143	31/31	76657	- 0.0	76459	- 1.6	77926	+11.6	76525	- 1.2	44170	Fr 17.07. S	42219	18.07. S	40577	19.07. N	
A 1	Ladbergen	3812 / 5118	31/14	64892	- 4.4	63989	- 3.9	67121	- 2.9	67855	- 8.6	38949	Fr 17.07. N	36711	18.07. S	35968	19.07. S	
A 1	Ascheberg	4111 / 5121	10/31	66914	- 5.3	67305	- 6.2	67903	+ 0.9	63676	- 6.2	38080*	Fr 24.07. N	37600*	18.07. S	33462*	19.07. S	
A 1	Unna	4411 / 5144	0/31	110833	- 3.9	109241	- 5.9	120693	+ 7.0	110126	- 3.2	61390*	Fr 17.07. S	65067*	18.07. S	60300*	19.07. N	
A 1	Hengsen	4511 / 5101	25/31	100553	- 7.2	99440	- 7.9	103280	- 2.5	104225	- 8.0	58738	Fr 10.07. N	58056	18.07. N	55223	19.07. N	
A 1	Hagen-Vorhalle	4510 / 5124	0/15	87974	- 3.0	88503	- 3.1	87964	- 0.9	84942	- 4.9	50433*	Fr 24.07. N	47507*	18.07. N	44890*	19.07. S	
A 1	Schloss Burg	4809 / 5011		wegen langer Ausfallzeit derzeit keine Schätzung														
A 1	AK Leverkusen (O)	4908 / 5675	0/31	81689	- 3.5	80908	- 6.9	83406	+ 9.2	84464	+ 5.7	47590*	Fr 31.07. N	44600*	18.07. S	45034*	12.07. S	
A 1	AK Leverkusen (W)	4908 / 5035	0/30	90282	- 4.3	93460	- 6.5	84593	+ 5.1	77694	+ 2.5	53960*	Fr 03.07. S	48166*	18.07. S	43446*	12.07. S	
A 1	Köln-Nord	4907 / 5048	31/27	82848	-10.7	87185	-14.3	73793	+ 6.5	66962	+ 4.5	48753	Fr 03.07. S	40408	18.07. S	35552	19.07. S	
A 1	Köln-Lövenich	5007 / 5032		wegen langer Ausfallzeit derzeit keine Schätzung														
A 1	Hürth	5106 / 5010	31/31	54945	- 1.7	56164	- 6.3	52052	+17.1	50827	+14.6	34405	Fr 17.07. S	29599	18.07. S	26473	12.07. N	
A 1	Euskirchen/Bliesheim	5206 / 5060	31/31	54554	- 3.0	56354	- 3.9	50127	+ 0.8	48628	- 0.5	33218	Fr 17.07. S	26986	18.07. S	27789	12.07. N	
A 1	Nettersheim	5406 / 5047	31/31	23579	- 2.2	23509	- 2.5	22949	+ 0.4	24614	- 3.3	16286	Fr 17.07. S	13054	18.07. S	14954	26.07. N	
A 2	Oberhausen-Sterkrade	4407 / 5026	31/30	125486	- 9.0	130906	- 8.4	114198	- 8.5	105610	-13.4	72420	Fr 17.07. O	59390	18.07. O	58277	19.07. W	
A 2	Gelsenkirchen	4408 / 5122	0/31	91079	+ 3.4	95528	+ 2.1	82438	+10.7	74145	+ 5.5	54718*	Fr 17.07. W	45264*	18.07. O	39644*	19.07. W	
A 2	Gelsenkirchen-Erle	4408 / 5147	31/31	90702	- 1.1	96047	- 1.7	79503	+ 3.6	71164	- 1.5	55433	Fr 17.07. O	42620	18.07. O	39653	19.07. O	
A 2	Recklinghausen-Ost	4409 / 5126	31/14	82920	+11.7	88730	+11.6	71010	+17.5	61426	+ 7.1	53270	Fr 17.07. O	39063	18.07. O	34374	19.07. O	
A 2	Waltrrop-Brambauer	4410 / 5125	31/31	98864	- 3.3	106600	- 2.8	81516	- 1.1	71724	- 9.6	63493	Fr 17.07. O	45368	18.07. O	39514	19.07. W	
A 2	Oelde	4114 / 5102	0/30	75422	- 0.9	76593	- 0.2	72598	+ 1.1	71512	- 6.8	49985*	Fr 17.07. O	44985*	18.07. O	38298	19.07. W	
A 2	Bielefeld	4017 / 5120	30/30	94773	- 9.9	97890	-10.0	87256	- 6.7	84368	-12.1	59100	Fr 17.07. O	50160	18.07. O	46461	12.07. W	
A 2	Bad Oeynhausen	3719 / 5123	30/31	95417	- 5.9	95974	- 5.8	94566	- 3.4	93066	- 9.0	62446	Fr 17.07. O	55230	18.07. O	52791	19.07. W	
A 3	Elten	4103 / 5071	31/31	39613	- 7.9	38776	- 8.5	43249	- 5.3	40786	- 7.6	31097	Fr 31.07. S	27537	18.07. S	28207	19.07. S	
A 3	Hünxe	4306 / 5001	31/31	64296	- 5.8	65675	- 6.1	62754	- 2.6	57908	- 7.4	43261	Fr 31.07. S	36748	18.07. S	36932	19.07. S	
A 3	Oberhausen-Holten	4406 / 5070	0/31	125509	- 9.9	128596	- 9.9	121333	- 6.3	111933	-13.9	76483*	Fr 31.07. S	64000*	18.07. S	64533*	19.07. S	
A 3	AK OB-West (N)	4506 / 5665	30/19	141466	- 9.1	146619	- 9.3	132214	- 6.3	121086	-10.8	90396	Fr 31.07. S	75111	18.07. S	73270	19.07. S	
A 3	AK OB-West (Hauptfahrb.)	4506 / 5025	30/31	132089	-10.2	137019	-10.4	124428	- 6.5	111402	-13.2	77346	Fr 31.07. S	66028	18.07. S	64144	19.07. S	
A 3	AK OB-West (S)	4506 / 5667	30/5	132089	- 9.4	137019	- 8.9	124428	- 8.4	111402	-13.7	77346	Fr 31.07. S	66028	18.07. S	64144	19.07. S	
A 3	Breitscheid	4607 / 5002	0/0	115943	- 5.6	120375	- 5.4	107538	- 1.4	98859	-10.8	69044*	Fr 31.07. S	59519*	18.07. S	57198*	19.07. S	
A 3	AK Breitscheid (S)	4607 / 5065	31/31	103935	- 0.6	107161	- 0.6	97998	+ 0.1	91323	- 1.5	60903	Fr 31.07. S	54042	18.07. S	51854	19.07. S	
A 3	AK Hilden (N)	4707 / 5655	0/0	126326	- 1.1	132016	- 0.8	115158	+ 5.5	104775	- 9.2	76473*	Fr 31.07. S	62328*	18.07. S	58588*	19.07. S	
A 3	AK Hilden (S)	4807 / 5657	0/0	120277	- 3.2	122451	- 3.9	117911	+ 1.9	110143	- 4.0	69245*	Fr 24.07. S	67288*	18.07. S	62109*	19.07. S	
A 3	Opladen II	4807 / 5033	31/31	115338	-10.3	117448	-11.6	112158	- 4.8	106387	- 7.8	66644	Fr 17.07. S	61372	18.07. S	57265	19.07. S	
A 3	AK Leverkusen (N)	4908 / 5003	31/31	129439	- 9.5	132851	-10.6	123794	- 4.2	115460	- 7.2	74299	Fr 24.07. S	67315	18.07. S	61584	19.07. S	
A 3	AK Leverkusen (S)	4908 / 5676	31/31	166354	- 8.1	170752	- 8.5	158088	- 5.2	149332	- 8.7	93973	Fr 24.07. S	83670	18.07. S	78173	12.07. S	
A 3	Leverkusen	4908 / 5004	25/0	162628		166519		155123		147758		93274	Fr 24.07. S	83158	18.07. S	77339	12.07. S	
A 3	AD Heumar (N)	5008 / 5672	31/31	185970	- 3.7	191388	- 3.0	175080	- 3.6	165707	- 7.7	105077	Fr 31.07. N	92534	18.07. S	87269	19.07. N	
A 3	AD Heumar (S)	5008 / 5673	31/31	94972	-14.0	95840	-13.6	92739	-14.4	92217	-16.1	58189	Fr 31.07. N	51294	18.07. S	51874	19.07. N	
A 3	Siegburg	5109 / 5005		wegen langer Ausfallzeit derzeit keine Schätzung														
A 3	AK BN-Siegburg (N)	5209 / 5058	0/31	81838	-13.6	82077	-12.4	80142	-16.0	82162	-17.9	50259*	Fr 31.07. N	46729*	18.07. S	44390*	19.07. S	
A 3	AK BN-Siegburg (S)	5209 / 5631	0/31	83590	-13.5	83407	-12.3	82852	-15.9	85380	-17.8	52145*	Fr 31.07. N	47719*	18.07. S	46683*	26.07. N	
A 3	Bad Honnef/Linz	5309 / 5006	31/24	81010	-13.5	80433	-12.3	81301	-15.9	84036	-17.8	50139	Fr 31.07. N	46959	18.07. S	45921	26.07. N	
A 4	AC-Vetschau	5102 / 5072	29/25	39483	-10.6	39632	- 9.1	42273	-11.8	35838	-17.9	24717	Fr 17.07. O	23668	18.07. O	20678	19.07. O	
A 4	Würselen	5102 / 5008	31/31	57383	-13.5	60452	-12.5	51730	-14.1	45389	-19.9	35040	Fr 17.07. O	29025	18.07. O	24930	19.07. O	
A 4	AK Aachen (W)	5103 / 5654		wegen langer Ausfallzeit derzeit keine Schätzung														
A 4	AK Aachen (O)	5103 / 5651	31/31	77094	-11.7	81333	-11.4	70556	-11.0	59255	-15.0	48906	Fr 17.07. O	41081	18.07. O	34359	19.07. O	
A 4	Buir / Merzenich	5105 / 5082	31/30	77648	- 8.9	81043	- 8.6	72589	- 8.5	63185	-11.5	50580	Fr 17.07. O	43133	18.07. O	37114	19.07. O	
A 4	AK Kerpen (W)	5106 / 5622	0/31	91634	-12.9	97179	-12.3	83099	-13.2	68290	-17.7	55453*	Fr 17.07. O	46046*	18.07. O	37154*	19.07. O	
A 4	AK Kerpen (O)	5106 / 5624	31/31	91766	-16.0	97305	-14.7	83300	-19.3	68382	-22.3	55924	Fr 31.07. W	43590	18.07. W	35932	19.07. O	
A 4	Köln-Klettenberg	5007 / 5053	28/0	118136	-11.1	127626	-10.0	101470	- 9.9	80228	-21.2	69027	Fr 31.07. W	53691	18.07. O	43278	19.07. O	
A 4	Rheinbr. Rodenkirchen	5107 / 5049	31/31	135238	-10.9	145453	- 9.8	115624	-12.6	96114	-17.4	77226	Fr 03.07. O	61560	18.07. O	51293	19.07. O	
A 4	AD Heumar (W)	5008 / 5021	31/31	95630	-11.7	101523	-10.3	83848	-14.9	73531	-17.9	54738	Fr 17.07. O	44540	18.07. O	38074	19.07. O	

Herausgeber:
Auswertung:Landesbetrieb Straßenbau Nordrhein-Westfalen, Verkehrszentrale, Bonner Straße 70, 51379 Leverkusen
DTV-Verkehrsconsult GmbH, Pascalstraße 53, 52076 Aachen

Durchschnittlicher und maximaler Tagesverkehr - Kraftfahrzeuge (KFZ)

Juli 2020

Str.-Kl. u. -Nr.	Zst.-Name	TK-/ Zst.- Nr.	GT 2020/ 2019	Durchschnittlicher Tagesverkehr (DTV)								Maximaler Tagesverkehr					
				Gesamtquerschnitt								Richtungen					
				Mo-So Kfz/24h	20/19 %	Mo-Fr Kfz/24h	20/19 %	Sa Kfz/24h	20/19 %	So+Fei Kfz/24h	20/19 %	Mo-Fr Kfz/24h	Datum,R	Sa Kfz/24h	Datum,R	So+Fei Kfz/24h	Datum,R
A 4	Bensbg.Frankenforst	5008 / 5015	31/31	71730	- 8.4	76260	- 8.9	63164	- 3.5	54248	-10.1	43066	Fr 17.07. O	34525	18.07. O	32840	12.07. O
A 4	Engelskirchen	5010 / 5068	31/8	48828	- 5.8	50772	- 9.1	44403	+ 6.7	42077	+ 8.0	30286	Fr 17.07. O	24607	18.07. O	24368	12.07. O
A 4	Eckenhagen	5011 / 5034	31/31	35994	- 2.1	37114	- 4.2	33329	+ 7.1	32218	+ 3.3	23523	Fr 24.07. O	19006	18.07. O	18699	12.07. O
A 4	Wenden-Dahl	5013 / 5128	31/31	18161	-12.5	19750	-13.4	14694	- 8.2	12486	- 8.4	10842	Fr 17.07. O	7511	11.07. W	6685	19.07. O
A 30	Ibbenbüren	3712 / 5112	31/31	52780	- 1.9	55404	- 1.3	48829	- 1.8	41639	- 7.0	32261	Fr 17.07. O	27157	18.07. O	23208	19.07. O
A 30	Kirchlengern	3817 / 5103	31/31	41641	- 2.4	44425	- 1.7	35888	- 3.9	31381	- 6.3	26266	Fr 17.07. O	19853	18.07. O	16993	19.07. W
A 31	Gescher	4008 / 5117	31/31	39552	- 2.5	39441	- 1.3	41570	- 1.9	38175	- 9.7	24289	Fr 17.07. N	22721	18.07. N	23337	19.07. S
A 33	Bielefeld-Windflöte	4017 / 5130	31/31	57673	+ 7.0	62077	+ 7.1	49290	+ 8.5	40735	+ 4.7	35011	Fr 31.07. N	26491	18.07. S	22538	19.07. S
A 33	Bielefeld-Senne	4017 / 5129	31/31	59348	+11.5	63907	+11.9	50276	+11.7	42209	+ 7.9	36315	Fr 17.07. S	27548	18.07. S	23574	19.07. S
A 33	Paderborn	4118 / 5111	31/27	47785	- 7.0	49980	- 7.1	42566	- 5.2	40386	- 8.2	29980	Fr 17.07. S	24439	18.07. S	22778	19.07. S
A 40	Straelen (Niederdorf)	4603 / 5073	31/31	37213	- 8.5	37861	- 7.6	37196	- 7.8	33502	-14.6	24192	Fr 17.07. O	21716	18.07. O	18692	19.07. O
A 40	Wankum	4603 / 5018	31/31	43084	- 7.8	44179	- 7.4	42118	- 6.3	37753	-11.9	27672	Fr 17.07. O	24330	18.07. O	21194	19.07. O
A 40	AK Moers (W)	4505 / 5663	0/31	60286	- 8.4	64200	- 6.2	54108	-10.7	43962	-21.6	39487*	Fr 24.07. O	29673*	18.07. O	24429*	19.07. O
A 40	AK Moers (O)	4505 / 5022	0/31	74790	- 9.1	77333	- 8.5	72784	- 7.6	62177	-15.1	42311*	Fr 17.07. O	39434*	18.07. O	33627*	19.07. O
A 40	AD Essen-Ost (W)	4508 / 5680	28/0	74582		81044		63473		48535		43601	Mi 01.07. O	32396	18.07. W	25791	19.07. W
A 40	AD Essen-Ost (O)	4508 / 5681	28/0	131440		141424		113169		92300		74902*	Di 07.07. W	58017	18.07. W	49058	19.07. W
A 40	Essen-Kray	4508 / 5037	31/31	115398	-10.3	124133	- 9.6	99621	- 8.0	80951	-18.4	65545	Mi 01.07. O	50944	18.07. W	43372	19.07. W
A 40	Bochum	4508 / 5113	31/31	114300	- 9.6	122948	- 8.9	99036	- 7.8	79839	-17.0	64773	Mi 01.07. O	51017	18.07. O	42961	19.07. W
A 40	Dortmund	4510 / 5343	31/31	78878	-12.1	86013	-11.2	64962	-11.8	51766	-19.3	45628	Mi 01.07. W	33808	18.07. W	28817	12.07. W
A 42	AK Kamp-Lintfort (O)	4505 / 5635	31/31	45629	- 6.6	50181	- 6.3	36550	- 4.9	28534	-12.3	28985	Fr 17.07. O	20029	25.07. O	16545	19.07. O
A 42	DU Beeckerwerth	4506 / 5063		wegen langer Ausfallzeit derzeit		keine Schätzung											
A 42	AK OB-West (O)	4506 / 5024	31/31	81099	- 8.1	89612	- 7.9	68250	- 6.7	44993	-12.1	48772	Fr 24.07. O	35712	18.07. O	24485	12.07. O
A 42	AK OB-West (W)	4506 / 5668	31/15	91858	- 3.3	100556	- 3.0	77464	- 2.5	56242	- 6.6	58232	Fr 17.07. W	44074	18.07. W	33143	12.07. W
A 42	GE-Hessler	4408 / 5115		wegen langer Ausfallzeit derzeit		keine Schätzung											
A 42	Wanne-Eickel	4408 / 5116	0/0	75381		83023		61832		44990		45216*	Fr 03.07. O	33318*	18.07. O	25177*	19.07. O
A 43	Albachten	4011 / 5109	2/31	65307	- 8.5	69625	- 7.7	55965	- 7.1	49824	-15.7	39215*	Fr 17.07. N	29080*	18.07. S	26628*	19.07. S
A 43	Recklinghausen-West	4409 / 5132		wegen langer Ausfallzeit derzeit		keine Schätzung											
A 43	Herne	4409 / 5107		wegen langer Ausfallzeit derzeit		keine Schätzung											
A 43	Sprockhövel	4609 / 5108	30/0	56614	- 4.9	60979	- 6.3	47444	+ 5.0	40685	- 3.0	35632	Fr 17.07. N	24627	18.07. S	23195	12.07. S
A 44	AC-Lichtenbusch	5202 / 5074	31/31	31067	- 6.4	31725	- 5.4	33436	- 6.4	24915	-12.9	19764	Fr 17.07. O	19438	18.07. O	15326	19.07. O
A 44	Aachen-Brand	5202 / 5077	31/31	47002	- 4.5	48862	- 4.5	46594	- 2.3	36716	- 7.4	28227	Fr 17.07. O	25980	18.07. O	21536	19.07. O
A 44	AK Aachen (S)	5203 / 5020		wegen langer Ausfallzeit derzeit		keine Schätzung											
A 44	AK Aachen (N)	5103 / 5650		wegen langer Ausfallzeit derzeit		keine Schätzung											
A 44	Jülich-Mersch	5004 / 5017	31/31	33683	-11.8	35753	-10.9	29463	-11.1	25999	-19.0	21144	Fr 17.07. W	15892	18.07. W	14117	12.07. W
A 44	Neersen	4705 / 5078	31/31	56307	- 9.8	62762	- 9.1	41334	- 9.5	34168	-16.5	33314	Mi 01.07. O	21306	04.07. W	18519	19.07. W
A 44	AK Neersen (N)	4705 / 5081	31/31	57343	- 8.6	63743	- 7.9	42558	- 8.5	35328	-15.2	33524	Fr 17.07. W	22191	04.07. W	19192	19.07. W
A 44	Ilverich	4706 / 5079	31/31	66443	-22.2	73686	-22.5	47967	-16.1	43274	-25.3	40763	Mi 01.07. O	25956	18.07. W	25926	19.07. W
A 44	Ratingen-Schwarzbach	4706 / 5097	31/30	26057	-29.9	28820	-30.0	19343	-24.5	16890	-34.1	16103	Mi 01.07. W	10821	18.07. W	9599	19.07. W
A 44	Birch (Tunnel Velbert)	4608 / 5067		wegen langer Ausfallzeit derzeit		keine Schätzung											
A 44	Langenberg	4608 / 5066	31/0	27251	-13.3	30020	-14.5	21948	- 3.3	16628	-11.8	15998	Fr 03.07. O	11376	11.07. O	8932	12.07. O
A 44	Unna-Süd	4412 / 5135	31/14	66187	-25.3	66402	-26.5	66852	-19.7	64287	-23.7	42693	Fr 31.07. O	40587	18.07. O	36659	19.07. W
A 44	Soest	4414 / 5110	31/31	55134	- 9.4	56199	- 8.3	51457	-10.2	52690	-14.9	34317	Fr 31.07. O	29015	18.07. O	29774	19.07. W
A 44	Lichtenau-Blankenrode	4419 / 5136	31/30	53646	- 6.8	53751	- 6.0	51221	- 7.2	55470	-10.3	37020	Fr 17.07. O	31723	18.07. O	31932	26.07. W
A 45	Dortmund-Mengede-West	4410 / 5138	31/31	65873	- 2.3	72236	- 2.0	52892	+ 1.8	42268	- 9.7	41511	Fr 17.07. S	28134	18.07. N	24698	19.07. S
A 45	Dortmund-Marten	4410 / 5139	31/31	82781	- 3.7	90887	- 3.4	66853	- 0.2	52102	-10.4	49803	Fr 31.07. S	35749	18.07. S	30780	19.07. S
A 45	Dortmund-Eichlinghofen	4510 / 5146	31/31	55111	- 9.0	60257	- 9.3	45331	- 3.7	35296	-12.5	33871	Fr 31.07. N	24533	18.07. S	20727	19.07. S
A 45	Dortmund Süd	4511 / 5104	31/30	74538	-10.3	79801	-10.3	66310	- 6.2	52505	-15.4	46399	Fr 17.07. S	37354	18.07. S	31171	19.07. S
A 45	Schwerte-Wandhofen	4511 / 5140	31/31	86226	- 6.8	90095	- 7.0	80994	- 1.4	69217	-11.1	50585	Fr 17.07. S	43691	18.07. S	39752	19.07. S
A 45	Lüdenscheid Nord	4711 / 5105	31/30	64445	- 8.5	67555	- 7.7	60307	- 1.6	50702	-20.0	39713	Fr 17.07. S	34493	18.07. S	35918	19.07. S
A 45	Freudenberg	5113 / 5106	28/0	59922		61395		56625		54749		38258	Fr 17.07. S	33580	18.07. S	32351	19.07. S
A 46	Dremmen	4903 / 5075	31/31	29519	- 6.4	32871	- 6.6	23013	- 3.7	16751	- 7.0	17377	Fr 03.07. W	11721	11.07. W	8783	12.07. O
A 46	Hochneukirch	4904 / 5041		wegen langer Ausfallzeit derzeit		keine Schätzung											
A 46	Neuss-Holzheim	4805 / 5016	31/31	68376	- 9.6	73888	- 8.4	57707	-10.1	47346	-18.0	40139	Do 23.07. O	30133	18.07. O	25644	19.07. O
A 46	AK Neuss Süd (O)	4806 / 5686		wegen langer Ausfallzeit derzeit		keine Schätzung											

Herausgeber:
Auswertung:Landesbetrieb Straßenbau Nordrhein-Westfalen, Verkehrszentrale, Bonner Straße 70, 51379 Leverkusen
DTV-Verkehrsconsult GmbH, Pascalstraße 53, 52076 Aachen

Durchschnittlicher und maximaler Tagesverkehr - Kraftfahrzeuge (KFZ)

Juli 2020

Str.-Kl. u. -Nr.	Zst.-Name	TK-/ Zst.- Nr.	GT 2020/ 2019	Durchschnittlicher Tagesverkehr (DTV)								Maximaler Tagesverkehr						
				Gesamtquerschnitt								Richtungen						
				Mo-So 20/19	Mo-Fr 20/19	Sa 20/19	So+Fei 20/19	Mo-Fr Kfz/24h	Sa Kfz/24h	So+Fei Kfz/24h	Datum,R	Sa Kfz/24h	So+Fei Kfz/24h	Datum,R	Datum,R			
A 46	Düsseldorf-Flehe	4806 / 5040	30/31	74399	-14.1	81275	-14.5	59269	-10.1	49990	-15.0	43656	Fr 17.07. W	33020	04.07. W	26676	12.07. W	
A 46	AK Hilden (W)	4807 / 5658	0/0	105653	-7.9	113703	-6.8	90610	-9.5	74412	-14.6	59613*	Do 02.07. O	47309*	04.07. O	39687*	12.07. W	
A 46	AK Hilden (O)	4807 / 5023	0/0	108592	-7.5	115733	-6.6	95188	-8.0	80940	-13.5	60785*	Do 02.07. O	49603*	04.07. O	43890*	12.07. O	
A 46	W-Sonnborn	4708 / 5045	30/30	88451	-2.8	94878	-1.0	76272	-5.9	63674	-13.3	51456	Fr 03.07. O	39327	18.07. O	34518	12.07. W	
A 46	W-Oberbarmen	4609 / 5044	31/13	70872	-4.7	76212	-3.2	60263	-8.0	50774	-12.7	42135	Fr 03.07. O	31826	18.07. O	27589	12.07. W	
A 46	Hagen-Hohenlimburg	4611 / 5141	31/31	43727	-4.8	48142	-5.5	34879	-1.3	27186	-1.1	26226	Do 02.07. O	18458	18.07. O	18245	12.07. O	
A 46	Oeventrop	4614 / 5149	31/31	21718	-3.9	22924	-4.3	18790	-1.3	17713	-4.1	14248	Fr 31.07. O	10242	18.07. O	10593	12.07. W	
A 46	Freienohl	4614 / 5150	31/31	21259	+2.6	22476	+2.5	18225	+5.9	17297	-0.2	13998	Fr 31.07. O	9948	18.07. O	10364	12.07. W	
A 46	Meschede	4615 / 5119	31/0	18473	+8.5	19659	+8.3	15580	+12.1	14547	+5.8	11995	Fr 31.07. O	8421	18.07. O	8837	12.07. W	
A 52	Elmpt	4702 / 5260	31/31	16760	-10.3	15978	-5.2	18431	-12.7	19586	-27.0	9749	Fr 24.07. W	9615	04.07. W	11319	12.07. O	
A 52	Schwalmtal	4703 / 5046	31/31	30981	-7.6	31616	-5.9	29055	-7.3	29258	-17.0	17284	Fr 17.07. W	14809	11.07. W	16719	12.07. O	
A 52	Willich-Schiefbahn	4705 / 5085	31/31	51045	-7.5	54980	-7.9	42902	-3.2	36560	-8.1	29346	Fr 17.07. O	23344	18.07. O	21187	12.07. O	
A 52	Lintorf	4607 / 5027	31/31	86512	-24.2	93865	-24.2	70847	-18.2	59893	-29.7	50221	Do 02.07. W	37695	18.07. W	32581	19.07. W	
A 52	AK Breitscheid (W)	4607 / 5637	31/31	101583	-22.8	110417	-23.0	82452	-16.5	69916	-27.3	59350	Mi 15.07. W	43793	18.07. W	38245	12.07. W	
A 52	AK Breitscheid (O)	4607 / 5639	31/31	93075	-17.8	100278	-18.5	78215	-11.0	66520	-19.5	55283	Do 02.07. W	42247	18.07. W	36033	12.07. W	
A 52	Essen-Bredene	4507 / 5028		wegen langer Ausfallzeit derzeit keine Schätzung														
A 52	AD Essen Ost (S)	4508 / 5043	28/0	56576		60001		49696		43765		33390*	Di 07.07. W	25634	18.07. O	23267	19.07. W	
A 52	Gelsenkirchen-Polsum	4308 / 5142	31/31	36195	-19.4	39851	-18.2	27507	-21.0	23864	-27.5	26699	Fr 31.07. W	14336	18.07. W	13638	19.07. W	
A 57	Hommersum	4302 / 5050	31/31	14957	-6.6	15747	-7.1	14192	-1.2	11180	-8.7	12094	Fr 31.07. N	8737	18.07. N	6989	19.07. S	
A 57	Rheinberg	4405 / 5019	31/31	41160	-10.5	43385	-10.6	37164	-7.0	32366	-14.1	27954	Fr 31.07. N	20860	18.07. N	18795	19.07. S	
A 57	AK Kamp-Lintfort (N)	4505 / 5064	31/31	59126	-8.0	63638	-7.8	50174	-5.8	42136	-12.6	36071	Fr 24.07. S	27813	25.07. S	25652	19.07. S	
A 57	AK Kamp-Lintfort (S)	4505 / 5636	31/31	65071	-7.7	71057	-7.4	52222	-6.0	43503	-12.2	41231	Fr 31.07. S	28393	18.07. N	23765	19.07. S	
A 57	AK Moers (N)	4505 / 5660	0/31	70180	-7.0	76997	-6.5	55461	-5.6	45706	-13.3	45893*	Fr 31.07. N	30694*	18.07. N	26562*	19.07. S	
A 57	AK Moers (S)	4505 / 5662	0/31	76704	-7.1	82015	-6.2	66729	-5.6	56139	-15.3	45561*	Fr 03.07. N	35653*	04.07. N	31289*	19.07. S	
A 57	Meerbusch-Bovert	4705 / 5088	31/31	82081	-11.7	88163	-12.0	69094	-6.7	60092	-15.0	47164	Fr 17.07. S	36054	18.07. S	33621	19.07. S	
A 57	Neuss-Büttgen	4805 / 5052	0/0	114919	-6.4	122190	-6.9	101100	-0.5	86926	-8.6	66651*	Fr 03.07. S	53305*	04.07. N	46275	19.07. S	
A 57	Neuss-West	4806 / 5602	17/31	123514	-5.6	133110	-5.6	105596	-1.7	86259	-10.3	71346*	Fr 03.07. N	54847	18.07. S	48720	19.07. S	
A 57	Neuss West (S)	4806 / 5670	31/31	124933	-5.3	134819	-5.4	104904	-2.2	88114	-7.1	74067	Fr 03.07. S	55085	04.07. S	48262	19.07. S	
A 57	AD Neuss (N)	4806 / 5030	31/31	48653	-9.3	54735	-10.5	38401	+0.3	23934	-7.9	31776	Mi 01.07. N	21765	04.07. N	13318	19.07. S	
A 57	AD Neuss (S)	4806 / 5014	31/31	113706	-6.7	122531	-7.4	95322	-0.9	81350	-7.5	65366	Fr 03.07. S	48705	04.07. N	44308	19.07. S	
A 57	AK Neuss-Süd (N)	4806 / 5601	31/31	98504	-4.7	105102	-5.8	84378	+1.9	74694	-2.5	56371	Do 23.07. S	43483	11.07. N	40962	19.07. S	
A 57	AK Neuss-Süd (S)	4806 / 5061	0/30	76706	-8.2	81868	-9.3	65587	+0.4	58147	-8.2	44680*	Fr 03.07. S	35064*	04.07. S	32768*	19.07. S	
A 59	Walsum	4406 / 5069	31/24	30568	-2.9	33086	-3.1	26169	-0.8	20491	-4.4	17355	Mi 22.07. S	13279	18.07. N	11239	19.07. S	
A 59	Duisburg Süd	4606 / 5062	31/31	41676	-17.4	47129	-18.0	29351	-12.5	22641	-16.1	26657	Fr 17.07. N	15427	04.07. N	12836	19.07. N	
A 59	Düsseldorf-Urdenbach	4807 / 5090	31/31	48698	-14.4	54819	-15.1	35205	-7.1	26994	-15.2	32904	Do 23.07. S	19540	18.07. S	15216	19.07. S	
A 59	Langenfeld	4907 / 5007	30/24	37714	-22.8	42633	-20.9	25794	-31.3	21353	-31.4	25073	Do 16.07. S	16358	18.07. S	13284	19.07. S	
A 59	AK Heumar (Flughfn.)	5008 / 5674	31/31	65882	-2.3	68076	-2.7	62452	+1.7	56696	-3.5	36384	Fr 24.07. S	32724	18.07. S	30818	12.07. S	
A 59	AD St. Augustin (N)	5208 / 5057	31/0	101719	+4.3	108949	+3.0	86772	+9.5	75100	+9.5	61896	Fr 03.07. N	46645	18.07. N	41406	19.07. N	
A 59	AD St. Augustin (S)	5208 / 5628	0/0	106350	-10.8	113201	-12.0	92396	-5.5	80910	-7.1	59759	Fr 03.07. N	49121*	18.07. S	43178*	12.07. S	
A 59	AD Bonn-Beuel (N)	5208 / 5056	31/31	107737	-8.8	115248	-9.7	91245	-3.7	81039	-6.3	60148	Fr 03.07. N	47718	18.07. S	43579	19.07. S	
A 59	AD Bonn-Beuel (S)	5208 / 5633	31/31	77342	-9.2	83922	-10.5	62153	-2.8	54697	-3.8	44267	Mi 01.07. N	32221	18.07. N	29038	12.07. N	
A 59	AK Bonn Ost (N)	5208 / 5625	0/0	58411	-11.3	62776	-13.5	47769	-0.3	43956	-3.3	33834	Mi 29.07. S	25317	18.07. S	23287*	12.07. N	
A 61	Schwanenhaus	4603 / 5076	31/31	30234	-14.4	31577	-12.5	28650	-17.4	24101	-23.7	22191	Fr 31.07. N	16211	25.07. N	13891	19.07. S	
A 61	MG-Wickrath	4804 / 5042	31/31	61600	-17.4	67064	-16.2	50274	-18.8	41502	-26.5	39936	Fr 31.07. N	27713	18.07. N	23759	26.07. N	
A 61	AK Kerpen (N)	5106 / 5059	0/31	53915	-23.7	56516	-23.3	49024	-22.6	43852	-27.8	35505	Fr 31.07. N	26399	25.07. N	24405	26.07. N	
A 61	AK Kerpen (S)	5106 / 5621	31/31	46450	-21.3	48555	-20.1	41156	-23.1	39642	-27.2	29654	Fr 24.07. N	24275	25.07. N	23578	26.07. N	
A 61	Miel	5307 / 5080	31/31	50526	-11.9	50452	-12.7	49814	-6.8	51665	-12.5	31330	Fr 17.07. S	28811	18.07. S	28207	26.07. N	
A 445	Werl-West	4413 / 5137	22/31	21917	+1.4	23930	-0.4	16728	+7.7	15531	+13.4	15465*	Fr 31.07. S	9153	04.07. S	9076	12.07. N	
A 524	Ratingen	4607 / 5039	0/31	20671	-20.1	23620	-20.1	14121	-15.4	10268	-26.0	12778*	Do 23.07. O	7438*	18.07. W	5657*	12.07. W	
A 535	W-Saurenhaus	4708 / 5248	31/31	34733	-11.1	38621	-12.1	26212	-3.1	20892	-9.4	20275	Do 02.07. S	13542	18.07. N	11398	12.07. N	
A 535	Velbert Nord	4608 / 5249	31/31	31234	-0.2	34773	-0.8	24478	+6.9	17636	-3.1	18977	Do 02.07. S	12954	04.07. S	9731	12.07. S	
A 544	AK Aachen (SW)	5103 / 5653		wegen langer Ausfallzeit derzeit keine Schätzung														
A 553	Bliesheim	5207 / 5029	29/25	33713	-16.3	36740	-16.5	26575	-15.0	23442	-15.5	24286	Do 23.07. N	13744	18.07. S	12857*	19.07. N	
A 555	Godorf	5107 / 5036	31/31	71367	-8.9	77169	-8.9	59779	-7.1	49590	-10.2	41767	Mi 22.07. S	31252	18.07. S	25942	19.07. S	

Durchschnittlicher und maximaler Tagesverkehr - Kraftfahrzeuge (KFZ)

Juli 2020

Str.-Kl. u. -Nr.	Zst.-Name	TK-/ Zst.- Nr.	GT 2020/ 2019	Durchschnittlicher Tagesverkehr (DTV)								Maximaler Tagesverkehr					
				Gesamtquerschnitt								Richtungen					
				Mo-So 20/19		Mo-Fr 20/19		Sa 20/19		So+Fei 20/19		Mo-Fr		Sa		So+Fei	
Kfz/24h	%	Kfz/24h	%	Kfz/24h	%	Kfz/24h	%	Kfz/24h	Datum,R	Kfz/24h	Datum,R	Kfz/24h	Datum,R				
A 560	AD St.Augustin (O)	5208 / 5629	31/0	87951	+ 0.1	95238	- 0.9	74066	+ 5.2	59932	+ 3.0	50209	Fr 03.07. O	37812	04.07. W	31119	19.07. W
A 560	AK BN-Siegburg (W)	5209 / 5632	31/31	58491	- 6.6	63437	- 7.0	49025	- 3.7	39517	- 6.3	35603	Do 16.07. O	26546	11.07. O	20986	19.07. O
A 560	AK BN-Siegburg (O)	5209 / 5630	31/31	49067	-11.7	53653	-11.8	40786	- 9.2	30978	-13.8	28351	Fr 03.07. W	20894	04.07. W	16405	12.07. W
A 560	Hennef	5209 / 5051	0/0	43164	- 2.7	46087	- 5.3	38783	+10.3	30740	+ 6.5	25035*	Fr 17.07. W	20092*	18.07. W	16433*	19.07. W
A 562	AK Bonn Ost (W)	5208 / 5055	0/0	54024	-13.9	60386	-15.3	37853	- 5.1	33610	- 7.8	35825*	Do 30.07. O	20452*	18.07. O	18471*	12.07. O
A 562	AK Bonn-Ost (O)	5208 / 5626	31/31	7713	-12.1	8585	-13.6	5800	- 3.7	4612	- 4.0	5398	Do 02.07. O	3608	04.07. O	2947	12.07. O
A 565	AD Bonn-Beuel (W)	5208 / 5634	31/31	89223	+ 0.7	95635	+ 1.2	75462	- 0.3	66114	- 2.2	50462	Fr 03.07. N	39440	18.07. S	35546	19.07. S
A 565	Meckenheim-Merl	5308 / 5013	23/31	37213	- 6.7	38162	- 7.1	35123	- 3.0	33849	- 7.5	23726	Fr 17.07. S	20213	18.07. S	18190	12.07. S

Durchschnittlicher und maximaler Tagesverkehr - Kraftfahrzeuge (KFZ)

Juli 2020

Str.-Kl. u. -Nr.	Zst.-Name	TK-/ Zst. Nr.	GT 2020/ 2019	Durchschnittlicher Tagesverkehr (DTV)								Maximaler Tagesverkehr					
				Gesamtquerschnitt								Richtungen					
				Mo-So 20/19		Mo-Fr 20/19		Sa 20/19		So+Fei 20/19		Mo-Fr		Sa		So+Fei	
Kfz/24h	%	Kfz/24h	%	Kfz/24h	%	Kfz/24h	%	Kfz/24h	Datum,R	Kfz/24h	Datum,R	Kfz/24h	Datum,R				
<i>Bundesstraßen</i>																	
B 1	AC-Vaalserquartier	5202 / 5253	31/24	12801	-8.0	12775	-8.4	13087	-9.9	12664	-3.8	6956	Di 21.07. O	6640	04.07. O	6724	12.07. O
B 1	Horn 2	4119 / 5339	0/31	12475	-21.6	13557	-20.9	10326	-19.3	8402	-29.2	7278*	Do 30.07. O	5609*	18.07. O	4584*	12.07. O
B 7	Warburg West	4520 / 5331	0/31	14252	-4.1	15599	-4.0	11770	-5.8	8985	-3.6	8790*	Fr 17.07. O	6402*	18.07. O	5226*	19.07. O
B 7	Düsseldorf-Heerdt	4706 / 5031	0/0	70818	-26.5	77485	-27.3	59307	-17.2	43997	-29.3	45769*	Do 23.07. O	34459*	18.07. O	26592*	19.07. O
B 8	Elten (B)	4002 / 5254	31/31	2297	+3.2	2337	+4.2	2626	+1.4	1737	-1.1	2183	Fr 31.07. O	1780	18.07. O	1050	26.07. O
B 9	Kranenburg	4102 / 5255	31/31	9864	-4.7	10079	-4.9	10896	-3.1	7596	-5.3	6131	Fr 03.07. N	5912	18.07. N	4274	12.07. N
B 9	Geldern (O)	4403 / 5251	31/31	8293	-5.4	8930	-3.9	6918	-7.7	6001	-15.0	4779	Mo 13.07. S	3615	11.07. S	3461	12.07. N
B 9	Krefeld-Hüls	4604 / 5275	31/0	8588	-18.7	9177	-20.3	7701	-8.5	6087	-15.3	4915	Fr 17.07. N	3914	18.07. S	3310	19.07. S
B 9	Dormagen	4806 / 5267	31/31	9753	-11.8	10706	-13.3	7771	-6.9	6252	-2.0	5679	Do 02.07. S	4026	11.07. N	3803	26.07. N
B 9	Goch (S)	4302 / 5240	31/31	13103	-8.8	14244	-8.8	11080	-5.5	8563	-12.5	7836	Fr 31.07. N	5749	18.07. S	4820	12.07. S
B 42	AK Bonn Ost (S)	5208 / 5627	0/0	46041	-7.3	48515	-8.3	40876	-4.7	36982	-2.6	26333*	Fr 03.07. S	21810*	18.07. S	19580*	19.07. S
B 51	Ostbevern	3913 / 5329	0/0	9271	+0.0	10052	+0.3	7677	+4.3	6375	-6.7	5774*	Fr 31.07. N	4058*	25.07. N	3522*	12.07. S
B 51	Telgte	4012 / 5330	31/31	16547	-10.8	17856	-10.1	14038	-10.8	11524	-16.4	9585	Fr 03.07. N	7219	18.07. N	6010	12.07. S
B 51	Tondorf (S)	5506 / 5236	31/31	17526	-4.0	17766	-5.6	17674	+8.4	15994	-5.8	11283	Fr 03.07. S	9581	18.07. S	9263	26.07. N
B 51	Dahlem	5605 / 5235	31/31	13052	-4.3	13040	-4.0	13322	+0.1	12850	-10.0	8707	Fr 31.07. N	7270	18.07. S	7680	26.07. N
B 54	Altenberge 2	3910 / 5338	0/31	30291	-2.5	32689	-2.1	24907	-3.1	21883	-5.3	17481*	Fr 03.07. S	12833*	18.07. S	12320*	19.07. S
B 54	Drensteinfurt (N)	4111 / 5348	31/31	8222	-5.5	9041	-4.8	6550	-7.8	5183	-9.2	6033	Do 23.07. S	3462	18.07. S	2800	12.07. S
B 54	Ascheberg-Herbern	4212 / 5370	31/31	2123	-4.1	2335	-3.9	1630	-3.2	1400	-6.3	1693	Do 23.07. S	904	11.07. S	844	12.07. S
B 54	Werne-Langern	4311 / 5371	29/31	7640	-6.3	8486	-7.0	6022	-0.8	4394	-5.0	4723	Mi 15.07. S	3767	04.07. S	2446	05.07. S
B 54	Dortmund-Brechten	4410 / 5318	0/0	18988	-11.6	21222	-10.1	14404	-15.8	10721	-21.6	11450*	Do 23.07. S	7869*	11.07. N	5815*	05.07. N
B 54	Kierspe-Volme	4811 / 5372	31/31	5168	-16.9	5659	-18.1	4207	-13.5	3305	-8.1	3064	Do 30.07. N	2219	11.07. N	2000	12.07. S
B 54	Meinerzhagen	4811 / 5304	0/11	11524	-14.3	12576	-14.7	9878	-10.8	7127	-15.3	7289*	Fr 03.07. N	5557*	11.07. N	4622*	12.07. N
B 54	Olpe-Altenkleusheim	4913 / 5373	0/31	4495	-14.4	4921	-15.3	3719	-7.6	2827	-13.6	2766	Fr 31.07. N	1938*	18.07. S	1783	19.07. N
B 54	Kreuztal-Buschhütten	5013 / 5374	30/31	29945	-8.8	33028	-9.4	24570	-8.4	17593	-2.0	17640	Fr 03.07. S	12873	04.07. S	9319	19.07. S
B 55	Warstein Süd	4516 / 5375	31/31	7621	+0.2	8405	-0.8	5350	+0.8	5386	+9.7	4563	Do 30.07. O	2801	18.07. O	3254	12.07. O
B 55	Grevenbrück	4814 / 5342	0/31	5082	-10.8	5578	-9.8	4042	-15.5	3267	-14.1	3008*	Do 02.07. W	2084*	18.07. O	1824*	19.07. O
B 55	Bergneustadt	4912 / 5264	31/31	10500	-4.2	11359	-4.2	9216	-2.8	6841	-6.1	6017	Fr 31.07. W	4744	18.07. W	3899	19.07. O
B 55	Derschlag	5011 / 5223	31/31	15138	+9.9	16767	+9.4	11663	+15.6	9244	+8.7	9022	Fr 31.07. O	5936	11.07. O	5187	19.07. O
B 55	Elsdorf	5005 / 5247	31/31	8381	-26.9	8925	-29.6	7423	-14.9	6212	-14.0	5972	Fr 03.07. W	4542	11.07. W	3877	12.07. W
B 56	Siegburg-Stallberg	5109 / 5220	31/31	23085	-2.2	25155	-2.6	19473	+0.7	14798	-1.9	13756	Fr 03.07. W	10029	04.07. W	7804	12.07. W
B 56	Swisttal-Buschhoven	5208 / 5274	31/31	14649	-4.0	16203	-4.6	11334	+0.1	9030	-2.0	9048	Do 02.07. W	6003	18.07. W	4829	12.07. W
B 57	Menzeler Heide (N)	4405 / 5229	31/31	10197	-1.8	10881	-1.4	8622	-3.4	7837	-2.8	6458	Mi 15.07. N	4981	18.07. S	4808	19.07. S
B 57	Mönchengladb.-Rheindahlen	4804 / 5273	31/31	9604	-4.8	10581	-5.1	7682	-2.9	5907	-3.1	5742	Di 14.07. N	3907	11.07. S	3606	19.07. S
B 57	Alsdorf-Olden	5102 / 5213	31/31	16779	-13.7	18286	-14.1	14124	-10.4	10771	-13.0	9751	Di 07.07. S	7233	11.07. S	5741	19.07. S
B 57	Aachen-Köpfchen	5202 / 5263	31/31	6966	-12.5	7227	-13.0	6993	-12.0	5438	-9.0	4434	Fr 03.07. S	3928	04.07. S	2839	12.07. N
B 58	Dorsten (O)	4207 / 5316	0/31	12945	-3.7	13709	-4.3	11161	+0.3	10336	-3.5	7673*	Fr 03.07. W	5992*	18.07. W	5647*	12.07. O
B 58	Lüdinghausen-West	4210 / 5360	31/0	10992		11785		9832		7598		6424	Fr 03.07. O	5068	18.07. W	4260	12.07. W
B 58	Ascheberg West	4210 / 5376	31/31	7133	-3.3	7659	-3.1	6172	-1.6	5072	-7.6	4324	Do 30.07. O	3258	04.07. W	2755	19.07. W
B 58	Geldern (N)	4403 / 5252	31/31	8858	-3.2	9665	-3.1	7471	-3.4	5600	-4.3	5128	Fr 17.07. W	3853	11.07. W	3134	12.07. W
B 58	Menzeler Heide (W)	4405 / 5230	31/31	11812	-10.5	12808	-11.7	9425	-6.7	8468	-4.5	7509	Fr 31.07. O	5434	25.07. O	4806	19.07. W
B 58	Straelen 2 (Bundesstr.)	4503 / 5257	26/23	4329	-10.0	4587	-8.1	3872	-13.7	3298	-19.5	2579*	Fr 31.07. W	2059	04.07. W	1761	12.07. W
B 59	Pulheim	4906 / 5214	31/30	20350	+4.1	22508	+3.2	16046	+6.9	12242	+9.9	14492	Fr 03.07. O	9789	18.07. O	7585	19.07. O
B 61	Petershagen 2	3619 / 5336	0/31	10115	-3.8	10769	-1.3	8532	-12.3	7939	-12.1	6092*	Fr 31.07. N	4507*	18.07. N	4260*	12.07. N
B 61	Barkhausen	3719 / 5368	31/31	23077	-7.4	25568	-7.4	17618	-6.2	14209	-8.8	14518	Do 16.07. S	9192	18.07. N	7659	12.07. S
B 61	Ostwestfalendamm	3917 / 5386	31/31	71271	-8.5	78463	-8.5	59238	-7.5	41948	-10.2	42087	Fr 31.07. N	30423	11.07. N	21777	12.07. N
B 61	Linteler See	4116 / 5377	31/31	13046	-9.8	14346	-9.0	10958	-11.5	7658	-14.8	7947	Fr 17.07. S	5668	18.07. N	4162	19.07. N
B 62	Netphen-Alfholderbach	5014 / 5354	31/31	3548	-1.8	3837	-4.6	2950	+9.0	2486	+14.0	2097	Do 30.07. W	1519	11.07. W	1409	12.07. W
B 63	Hamm-Heesen	4212 / 5361	31/0	9307		10140		7844		5977		5395	Fr 10.07. S	3989	11.07. N	3301	12.07. N
B 63	Drensteinfurt	4212 / 5302	0/31	5895	-0.4	6493	+0.0	4803	+0.1	3555	-5.3	3429*	Do 02.07. N	2492*	11.07. N	1970*	19.07. S
B 64	Bad Driburg Süd	4220 / 5378	31/31	8687	+2.8	9283	+4.7	7659	+0.6	6292	-8.3	5142	Fr 03.07. O	3893	04.07. O	3613	12.07. W
B 64	Delbrück-West	4217 / 5355	31/31	9381	-9.5	10155	-8.9	7760	-10.1	6554	-13.5	5482	Fr 31.07. O	4067	25.07. O	3607	12.07. W
B 66	Bl-Hillegossen	4017 / 5337	0/22	31988	-7.1	35535	-6.7	25116	-7.6	18465	-11.1	20214*	Do 30.07. W	14342*	18.07. W	11022*	12.07. W
B 68	Halle-Gartnisch	3916 / 5303	0/31	11078	-9.3	12143	-5.1	9438	-19.0	6596	-29.9	6719*	Fr 03.07. N	5101*	04.07. N	3612*	12.07. S
B 68	Lichtenau	4319 / 5351	31/31	8824	-12.4	9690	-12.2	7160	-12.3	5510	-14.2	5694	Fr 03.07. S	4022	04.07. S	2989	12.07. N
B 70	Heek Ost	3808 / 5379	31/31	4709	+2.2	5129	+0.3	3773	+9.6	3234	+12.1	2768	Mi 15.07. S	2030	18.07. S	1788	12.07. S
B 70	Vreden-Süd	3906 / 5362	31/0	6442		7146		4662		4176		3788	Do 02.07. N	2378	11.07. S	2300	12.07. S
B 70	Lünten	3907 / 5380	31/31	5031	-12.2	5409	-12.8	4014	-7.9	3876	-11.1	2931	Fr 03.07. N	2080	11.07. N	2056	12.07. N
B 70	Raesfeld West	4206 / 5381	31/31	2366	-2.9	2462	-3.5	2101	-3.5	2079	+2.6	1410	Do 30.07. N	1157	18.07. N	1234	12.07. N
B 83	Beverungen-Wehrden																

Durchschnittlicher und maximaler Tagesverkehr - Kraftfahrzeuge (KFZ)

Juli 2020

Str.-Kl. u. -Nr.	Zst.-Name	TK-/ Zst. Nr.	GT 2020/ 2019	Durchschnittlicher Tagesverkehr (DTV)								Maximaler Tagesverkehr					
				Gesamtquerschnitt								Richtungen					
				Mo-So 20/19		Mo-Fr 20/19		Sa 20/19		So+Fei 20/19		Mo-Fr		Sa		So+Fei	
Kfz/24h	%	Kfz/24h	%	Kfz/24h	%	Kfz/24h	%	Kfz/24h	Datum,R	Kfz/24h	Datum,R	Kfz/24h	Datum,R				
B 219	Greven (N)	3811 / 5350	31/31	9426	-9.6	10291	-9.4	7529	-8.0	6354	-13.6	5817	Fr 31.07. N	4635	18.07. N	3570	19.07. S
B 220	Emmerich	4103 / 5258	12/31	12879	-7.1	13873	-8.1	11378	+0.4	8665	-6.2	8884*	Fr 31.07. N	6829*	18.07. N	5154*	26.07. N
B 221	Brüggen (N)	4703 / 5432	30/25	12729	-3.2	13461	-4.6	11194	+3.1	10055	+1.4	7300	Fr 03.07. N	5814	18.07. S	5471	12.07. S
B 221	Arsbeck	4803 / 5276	31/31	6290	+9.6	6649	+8.6	5376	+14.2	5136	+12.6	3546	Fr 03.07. N	2854	18.07. S	2727	12.07. N
B 221	Heinsberg	4902 / 5259	31/31	14742	-8.1	16483	-8.4	11190	-5.9	8282	-7.3	8783	Do 02.07. N	5700	11.07. N	4485	12.07. S
B 224	Bottrop	4407 / 5344	31/31	38546	-7.4	42308	-7.0	32839	-5.4	22620	-13.7	24436	Mi 01.07. S	17189	18.07. S	12490	12.07. S
B 226	Gedern	4510 / 5272	31/31	9611	-8.1	10482	-9.4	7717	-2.0	6502	-2.3	5765	Do 30.07. W	4070	18.07. W	3725	12.07. W
B 226	Wanne-Eickel Ost	4409 / 5364	31/31	21480	+4.5	24074	+5.0	17380	+4.9	10663	-2.7	13514	Fr 03.07. W	9043	11.07. W	5680	26.07. W
B 229	Delecke 2	4514 / 5334	0/31	4744	-2.6	4487	-5.9	4545	-3.3	6424	+14.0	2948*	Fr 03.07. W	2548*	11.07. W	3557*	12.07. O
B 229	Lüdenscheld-Brügge	4711 / 5321	0/31	11505	-14.9	12773	-15.3	9140	-14.4	6578	-11.2	7009*	Do 30.07. O	4729*	04.07. O	3693*	12.07. O
B 229	Solingen	4808 / 5203	31/31	12553	-0.7	13246	-1.3	11621	+1.5	9494	+2.4	7959	Fr 03.07. O	6761	18.07. O	6017	12.07. O
B 230	Holzheim	4805 / 5238	30/31	9449	-6.7	10475	-7.1	7292	-4.4	5703	-5.5	5588	Fr 03.07. O	3764	04.07. O	3038	12.07. O
B 235	Datteln	4210 / 5345	14/0	12213	-4.7	13032	-5.8	10768	+0.4	8944	-1.3	7219	Fr 31.07. S	5617	18.07. S	5148	19.07. S
B 236	Dortmund-Wambeldorf	4411 / 5365	31/0	66958	-7.7	74299	-8.3	51262	-1.3	40446	-9.1	40261	Fr 31.07. N	26316	11.07. N	21874	12.07. N
B 236	Dortmund-Berghofen	4511 / 5352	31/31	27921	-8.8	30479	-9.0	22608	-6.4	18529	-9.1	18423	Fr 17.07. N	12684	11.07. N	10641	19.07. N
B 236	Plettenberg-Ohle	4712 / 5309	0/31	5686	+44.2	6259	+45.8	4710	+35.8	3369	+40.4	3303*	Do 30.07. N	2503*	18.07. N	1884*	12.07. N
B 236	Altenhundem	4814 / 5383	31/31	13218	-7.4	14617	-7.6	10540	-6.3	7854	-6.9	7908	Fr 03.07. S	5423	11.07. N	4270	12.07. N
B 236	Gleidorf (O)	4815 / 5310	Daten nicht plausibel, keine Grundlage für Schätzwerte														
B 236	Schmallenberg	4815 / 5367	31/31	6297	-5.4	6809	-1.9	5268	-19.6	4378	-14.3	4264	Fr 31.07. S	3000	25.07. S	2520	12.07. N
B 236	Winterberg-Waltenberg	4817 / 5366	31/31	6359	-1.6	6662	-1.7	5875	+0.2	5098	-3.0	4041	Fr 31.07. N	3166	25.07. N	2736	12.07. S
B 236	Winterberg-Herrloh	4817 / 5369	31/0	7253	+40.1	7224	+44.6	7262	+37.4	7411	+21.3	4698	Do 30.07. S	4171	25.07. S	4390	19.07. N
B 237	Ohl	4810 / 5225	31/31	3827	-10.7	4016	-11.7	3510	-2.9	3056	-11.2	2257	Do 30.07. W	1939	18.07. W	1993	12.07. W
B 239	Espelkamp-Gestrigen	3617 / 5356	31/0	10515		11561		8483		6533		6158	Do 02.07. S	4428	18.07. N	3578	19.07. S
B 239	Bad Salzuflen	3918 / 5315	0/31	21884	+33.4	23504	+33.3	18269	+34.4	16186	+32.8	12691*	Do 02.07. S	9578*	04.07. N	8889*	12.07. S
B 239	Detmold-Heidenoldendorf	4018 / 5357	31/31	13712	-8.9	15262	-8.3	10945	-10.1	7567	-13.6	8438	Fr 03.07. N	5921	04.07. N	4407	12.07. N
B 239	Höxter-Fürstenau	4121 / 5358	31/31	6549	-5.6	7183	-6.0	5188	-4.2	4261	-4.3	4022	Fr 31.07. N	2806	18.07. N	2526	19.07. N
B 241	Bever	4322 / 5384	31/31	6406	+4.4	6867	+3.9	5423	+6.1	4740	+7.4	3968	Fr 31.07. O	2929	18.07. W	2800	19.07. W
B 252	Brakel	4221 / 5340	0/31	7483	-13.1	8132	-11.6	6016	-16.9	5218	-21.5	4679*	Fr 31.07. N	3223*	18.07. N	2797*	19.07. S
B 256	Marienheide	4811 / 5224	31/31	5703	-16.3	6149	-18.0	4659	-7.2	4178	-10.3	3322	Do 30.07. N	2607	18.07. N	2471	19.07. N
B 258	Friesenrath (W)	5303 / 5208	31/31	15538	-0.6	16211	-2.5	14028	+7.3	13175	+5.2	9695	Fr 31.07. O	7878	18.07. O	7549	19.07. W
B 258	Friesenrath (S)	5303 / 5250	31/31	19175	-1.7	20088	-3.5	17222	+5.8	15884	+5.0	11903	Fr 31.07. O	9584	18.07. O	9194	19.07. W
B 258	Imgenbroich	5403 / 5277	31/31	14328	+2.6	15029	+1.1	14548	+6.8	10074	+9.9	8888	Fr 17.07. O	8217	18.07. O	5757	19.07. W
B 258	Blankenheimer Wald	5505 / 5239	31/31	2938	-2.4	2999	-4.2	2738	+2.2	2792	+6.2	1795	Fr 31.07. W	1469	18.07. O	1676	19.07. W
B 258	Ahrhütte (O)	5606 / 5243	31/31	6298	-11.9	6087	-11.2	5759	-21.0	8054	-7.6	5761	Fr 17.07. O	4432	18.07. O	5405	12.07. W
B 264	Aachen-Bildchen	5202 / 5261	31/31	8572	-8.0	9078	-8.0	8669	-5.4	5562	-12.1	4914	Fr 03.07. W	4494	04.07. O	2978	12.07. O
B 264	Langerwehe	5104 / 5246	31/30	11538	-7.5	12587	-8.2	9934	-3.3	7108	-5.4	7332	Fr 31.07. O	5138	18.07. O	4022	19.07. O
B 264	Düren/Kerpen	5105 / 5265	31/31	6900	-6.8	7714	-7.2	5419	-2.8	3699	-7.7	4923	Do 09.07. W	2902	18.07. O	2073	19.07. O
B 265	Lechenich 2	5106 / 5269	31/31	11831	-14.0	12734	-14.1	10173	-14.5	8291	-11.9	6867	Fr 03.07. S	5384	18.07. S	4709	19.07. N
B 265	Wollersheim (O)	5305 / 5232	31/31	4892	+14.6	4793	+9.8	4836	+24.8	5518	+34.2	2977	Fr 31.07. S	2855	18.07. S	3502	19.07. N
B 266	Kesternich (S)	5304 / 5211	31/31	4578	-4.2	4497	-8.5	4733	+11.5	4892	+8.0	2997	Do 30.07. W	2572	11.07. O	3224	12.07. W
B 288	Uerdingen	4605 / 5231	0/27	21229	-8.4	24036	-8.9	14370	-4.8	11946	-6.4	13340*	Do 02.07. W	7423*	18.07. W	6556*	12.07. W
B 475	Ladbergen Nord	3812 / 5385	31/31	9606	-9.8	10239	-10.0	8007	-4.3	7568	-13.7	5892	Fr 17.07. S	4413	18.07. S	4136	19.07. N
B 475	Sassenberg-Süd	4014 / 5363	31/0	11651		12694		9748		7552		6763	Fr 17.07. N	5031	18.07. S	4246	19.07. S
B 475	Lippetal-Lippborg	4314 / 5359	31/0	7944		8567		6510		5800		5035	Fr 17.07. S	3390	18.07. S	3405	12.07. N
B 477	Gohr	4906 / 5262	31/31	5879	-14.3	6426	-15.5	4856	-8.6	3759	-9.4	3360	Mi 08.07. N	2514	11.07. S	2032	12.07. S
B 477	Rommerskirchen	4906 / 5268	31/31	5289	-6.8	5666	-6.9	4978	-4.7	3432	-8.5	3142	Fr 03.07. S	2607	11.07. N	2015	12.07. N
B 478	Waldröl	5111 / 5222	31/31	7498	-6.8	8056	-5.2	6900	-10.0	4886	-15.6	4397	Do 30.07. W	3642	18.07. W	2710	12.07. W
B 480	Brilon (N)	4517 / 5322	wegen langer Ausfallzeit derzeit keine Schätzung														
B 480	Winterberg	4717 / 5325	0/20	8561	-13.2	8659	-13.5	8132	-14.3	8426	-9.8	5431*	Fr 31.07. S	4389*	18.07. N	5661*	12.07. S
B 480	Bad Berleburg	4916 / 5301	0/31	5500	-4.1	5845	-4.8	4851	-1.6	4169	-1.5	3404*	Fr 31.07. N	2561*	18.07. N	2938*	12.07. N
B 481	St. Mauritz	3912 / 5506	31/31	11339	-21.3	12192	-22.6	9632	-14.9	8136	-16.6	6683	Fr 31.07. N	5192	18.07. S	4399	12.07. S
B 483	Radevormwald-Rochollsberg	4710 / 5271	31/0	7068		7433		6157		5879		4567	Fr 31.07. S	3401	18.07. S	4045	12.07. S
B 506	Kürten-Weiden	4909 / 5270	31/31	4214	-10.4	4409	-12.5	3683	-3.4	3619	-2.1	2462	Do 30.07. O	2058	18.07. W	2176	12.07. W
B 507	Winterscheid	5110 / 5278	31/31	7924	+48.3	8453	+45.6	6992	+60.4	5814	+58.1	4644	Fr 03.07. W	3753	18.07. O	3250	12.07. W
B 511	Gleidorf (N)	4815 / 5311	Daten nicht plausibel, keine Grundlage für Schätzwerte														
B 514	Babbenhausen	3819 / 5335	0/31	9707	-5.1	10660	-4.5	8005	-4.6	5930	-11.2	6857*	Do 30.07. O	4247*	18.07. O	3335*	12.07. W
B 514	Kalletal	3819 / 5347	31/31	2336	-10.2	2521	-11.9	1873	-3.6	1734	-2.1	1611	Do 16.07. W	1068	18.07. W	1147	12.07. W
B 516	Ense-Möhnensee	4414 / 5346	31/31	10187	+54.7	10282	+46.7	9236	+78.4	10594	+90.2	7113	Fr 31.07. O	5269	18.07. O	6512	12.07. O
B 516	Brilon (W)	4517 / 5323	wegen langer Ausfallzeit derzeit keine Schätzung														
B 525	Coesfeld-Ost	4009 / 5353	31/0	8700		9544		7112		5439		5315	Fr 03.07. O	3827	04.07. O	3075	12.07. O

Herausgeber:
Auswertung:

Landesbetrieb Straßenbau Nordrhein-Westfalen, Verkehrszentrale, Bonner Straße 70, 51379 Leverkusen
DTV-Verkehrsconsult GmbH, Pascalstraße 53, 52076 Aachen

Durchschnittlicher und maximaler Tagesverkehr - Kraftfahrzeuge (KFZ)

Juli 2020

Str.-Kl. u. -Nr.	Zst.-Name	TK-/ Zst. Nr.	GT 2020/ 2019	Durchschnittlicher Tagesverkehr (DTV)								Maximaler Tagesverkehr					
				Gesamtquerschnitt								Richtungen					
				Mo-So 20/19		Mo-Fr 20/19		Sa 20/19		So+Fei 20/19		Mo-Fr		Sa		So+Fei	
Kfz/24h	%	Kfz/24h	%	Kfz/24h	%	Kfz/24h	%	Kfz/24h	Datum,R	Kfz/24h	Datum,R	Kfz/24h	Datum,R				
L 11	Wollersheim (W)	5305 / 5234	31/31	1978	-10.5	2007	-12.4	1959	-4.2	1830	-4.6	1179	Di 21.07. O	1111	18.07. O	1087	19.07. O
L 29	Heidenend	4603 / 5438	31/31	5417	-8.8	5641	-8.3	5671	-12.7	3877	-6.6	3344	Fr 24.07. N	3004	25.07. N	2039	12.07. N
L 29	Willich-Viersen	4704 / 5266	31/31	12298	-10.9	13816	-12.0	9396	-4.1	6468	-7.5	7468	Mi 01.07. O	5037	04.07. O	3479	12.07. O
L 47	Sittard	5001 / 5256	31/24	4640	+5.4	4836	+5.4	4642	+4.3	3510	+6.8	2801	Fr 10.07. W	2426	11.07. O	1814	26.07. O
L 77	Goch (N)	4302 / 5241	24/20	8511	-15.2	9101	-16.0	8048	-9.5	5578	-15.4	5038	Fr 03.07. N	4286	11.07. N	3233	12.07. N
L 101	Schildgen (O)	4908 / 5427	31/31	11881	-3.7	12491	-5.3	10544	+2.2	9717	+2.3	7204	Fr 03.07. S	5758	18.07. S	5781	12.07. S
L 104	Kirchhellen (O)	4307 / 5524	31/31	1659	-15.0	1679	-16.4	1584	-6.5	1622	-13.9	1086	Fr 24.07. S	1011	18.07. S	1036	12.07. S
L 115	Ahrhütte (N)	5606 / 5245	31/31	9607	+3.1	9361	+4.7	9142	-6.9	11487	+4.4	7230	Fr 17.07. S	5683	18.07. S	7870	19.07. N
L 136	Loope	5010 / 5204	31/31	9136	-16.2	10023	-12.5	7594	-25.9	5582	-33.5	5475	Mi 22.07. W	4044	18.07. W	3063	12.07. O
L 143	Rottbitze (N)	5309 / 5406	31/31	9870	-5.7	10660	-6.0	9078	-5.8	6118	-1.6	6175	Fr 17.07. S	4770	18.07. S	3735	12.07. S
L 166	Kesternich (O)	5304 / 5210	31/31	3374	+12.1	3211	+9.6	3833	+9.4	3853	+30.0	3733	Fr 31.07. W	2729	18.07. W	2945	19.07. O
L 182	Bornheim (S)	5207 / 5407	31/31	8509	-31.5	9109	-33.2	7572	-23.8	5999	-24.9	5319	Fr 03.07. W	3944	18.07. O	3117	12.07. W
L 183	Bornheim (W)	5207 / 5408	31/31	9638	-18.4	10304	-19.4	9270	-15.4	6171	-12.1	6923	Fr 03.07. N	5131	04.07. S	3308	05.07. S
L 194	Weilerswist	5207 / 5437	31/31	4592	-7.5	4887	-8.8	3964	-3.7	3527	-0.6	2726	Fr 03.07. N	2121	18.07. N	2003	12.07. N
L 218	Heimbach	5304 / 5413	31/31	5571	+8.0	5376	+4.5	5902	+17.0	6361	+19.0	3470	Do 30.07. O	3474	18.07. O	4171	19.07. O
L 231	Horbach/Locht	5102 / 5439	31/31	1454	-12.7	1468	-12.4	1482	-11.6	1347	-15.6	867	Fr 24.07. N	813	04.07. N	754	12.07. N
L 232	Richterich	5102 / 5411	31/31	18942	-10.8	20811	-10.2	15844	-11.5	11292	-15.3	11257	Fr 03.07. S	8274	11.07. S	5786	12.07. S
L 233	Friesenrath (N)	5303 / 5209	31/31	4623	-5.4	4908	-7.3	4164	-0.2	3443	+4.7	2754	Do 30.07. S	2227	18.07. S	1956	12.07. N
L 238	Stolberg	5203 / 5441	31/31	10832	-10.0	11941	-11.2	9020	-6.1	6266	-0.9	6718	Fr 17.07. N	4922	18.07. N	3397	19.07. N
L 238	Zweifall	5203 / 5410	31/31	5897	-8.5	6002	-12.6	5646	+5.5	5550	+8.5	3754	Fr 03.07. S	3260	18.07. S	3268	12.07. S
L 247	Rottbitze (O)	5309 / 5405	31/31	12135	-4.5	12928	-5.1	11072	-2.6	8635	-1.5	7176	Fr 03.07. W	5669	04.07. O	5257	12.07. O
L 288	Schildgen (W)	4908 / 5426	31/31	8715	-7.0	9461	-8.1	7324	-1.5	5818	-2.6	5123	Fr 03.07. S	3826	04.07. N	3265	12.07. N
L 324	Erdingen	5012 / 5431	31/31	5582	-8.3	6058	-8.9	4516	-5.4	3907	-5.5	3258	Fr 03.07. N	2330	25.07. N	2204	12.07. N
L 331	Margarethenhöhe	5309 / 5404	31/31	11470	-12.8	12298	-14.6	9282	-5.2	8896	-4.8	6769	Do 02.07. O	4795	18.07. O	4659	12.07. W
L 357	D-Geresheim	4707 / 5416	31/31	11607	-3.8	12674	-4.9	10073	+2.8	7010	-0.6	7037	Fr 03.07. W	5421	04.07. W	3705	12.07. O
L 358	Bensberg-Refrath	5008 / 5428	31/31	8229	-19.5	9007	-21.4	5936	-13.2	6051	-7.1	5151	Fr 10.07. O	3287	25.07. O	4361	19.07. W
L 359	Witzhelden (W)	4808 / 5418	31/31	2383	-9.4	2447	-11.2	2256	-4.9	2142	-0.9	1406	Mi 29.07. W	1218	18.07. W	1282	12.07. W
L 372	Brüggen (O)	4703 / 5433	0/26	4765	-7.0	4893	-10.1	5000	+6.2	3790	+1.6	2949*	Fr 03.07. O	2712*	11.07. O	2213*	19.07. O
L 418	Hahnerberg	4708 / 5440	31/31	23520	-23.9	26098	-25.8	18218	-12.6	14000	-15.6	15804	Do 02.07. W	10211	11.07. W	8051	12.07. W
L 442	Essen-Werden (O)	4607 / 5420	31/31	9945	+1.7	10577	+0.6	8743	+5.5	7512	+7.2	5827	Do 30.07. W	4720	18.07. W	4337	12.07. W
L 442	Essen-Werden (N)	4607 / 5421	31/31	6338	+22.4	6673	+21.5	5716	+25.5	5038	+25.7	3686	Fr 03.07. S	3066	11.07. S	2935	12.07. S
L 463	Voerde	4306 / 5424	31/31	6977	-5.6	7670	-6.1	5699	-1.3	4265	-5.4	4170	Fr 17.07. O	2969	18.07. O	2600	19.07. W
L 475	Krefeld	4605 / 5434	31/31	8831	-5.6	9621	-7.1	7270	+0.8	5854	+1.2	5160	Mo 13.07. S	3731	11.07. N	3125	12.07. N
L 510	Gronau-Glanerbrücke	3707 / 5341		wegen langer Ausfallzeit derzeit keine Schätzung													
L 528	Breckerfeld (N)	4710 / 5507	31/31	6981	-6.0	7392	-8.7	6130	-0.6	5470	+13.0	4364	Fr 31.07. N	3270	11.07. S	4720	12.07. S
L 531	Siegen	5114 / 5332	0/31	14753	-13.2	16350	-11.8	15129	-12.4	5192	-33.8	9340*	Fr 03.07. S	7990*	11.07. S	2868*	19.07. S
L 544	Langscheid (W)	4613 / 5510		wegen langer Ausfallzeit derzeit keine Schätzung													
L 551	Haltern	4209 / 5536	31/31	6006	-5.1	6287	-5.9	5589	-1.8	4810	-3.0	3485	Fr 31.07. S	3043	18.07. S	2957	12.07. S
L 555	Coesfeld-Nordost	4009 / 5533	31/31	5843	-12.7	6511	-12.9	4606	-9.2	3243	-14.8	3470	Do 09.07. S	2375	18.07. S	1741	19.07. S
L 560	Sandersküper	3807 / 5535	31/31	3589	-14.0	3572	-14.2	3941	-11.7	3336	-15.8	2402	Fr 31.07. N	2088	04.07. S	1771	05.07. S
L 572	Rhede	4105 / 5320	0/31	14270	-6.4	15760	-4.8	12003	-9.3	7970	-17.9	8520*	Do 23.07. W	6320*	18.07. W	4378*	12.07. W
L 586	Stromberg	4215 / 5349	31/31	2423	-9.2	2610	-9.2	2140	-9.5	1625	-9.2	1684	Fr 24.07. O	1162	18.07. O	998	12.07. W
L 587	Greven (S)	3911 / 5306	0/31	11233	-1.0	12548	-0.1	8615	-2.9	6285	-9.0	6780*	Do 30.07. N	4415*	18.07. S	3441*	12.07. S
L 591	Lienen	3813 / 5513	31/31	6230	-1.4	6673	-1.0	5280	-1.7	4629	-3.9	3578	Fr 03.07. O	2704	25.07. O	2650	12.07. O
L 602	Hemden	4105 / 5534	31/31	5748	-8.4	5884	-8.0	6142	-10.6	4576	-7.7	3483	Fr 24.07. S	3242	25.07. N	2602	26.07. S
L 608	Groß Reken	4108 / 5505	31/31	7869	-3.3	8515	-3.2	6664	-2.6	5356	-5.2	4902	Fr 31.07. N	3638	25.07. N	3002	12.07. S
L 608	Gelsenkirchen-Schalke	4408 / 5523	31/31	31364	-11.1	35299	-9.3	23926	-20.7	16181	-16.4	18656	Do 02.07. N	12121	04.07. N	8452	19.07. N
L 610	Recklinghausen	4309 / 5526	31/31	9611	-8.1	10533	-8.4	8482	-6.2	5443	-7.2	5674	Do 02.07. O	4366	04.07. O	2975	12.07. O
L 621	Kirchhellen (S)	4307 / 5525	31/31	1710	-6.5	1667	-9.6	1674	+5.5	1998	+1.0	1111	Fr 24.07. S	1035	18.07. N	1370	12.07. N
L 687	Langscheid (S)	4613 / 5511		wegen langer Ausfallzeit derzeit keine Schätzung													
L 697	Attendorf	4813 / 5531	0/31	3819	-15.2	4165	-16.4	3039	-10.8	2614	-8.8	2251*	Do 02.07. S	1609*	18.07. S	1502*	12.07. S
L 776	Salzkotten	4317 / 5530	31/31	15026	-14.8	15976	-14.0	12806	-13.9	11784	-21.5	9615	Fr 24.07. W	6930	18.07. W	6488	19.07. W
L 787	Sennestadt (S)	4017 / 5520		wegen langer Ausfallzeit derzeit keine Schätzung													
L 822	Lippstadt-Cappel	4315 / 5528	31/31	7077	-11.8	7688	-12.4	6028	-7.8	4616	-10.9	4311	Fr 03.07. O	3168	04.07. O	2386	19.07. W
L 937	Detmold (N)	4019 / 5517		wegen langer Ausfallzeit derzeit keine Schätzung													
L 937	Detmold (S)	4019 / 5518		wegen langer Ausfallzeit derzeit keine Schätzung													
L 938	Detmold (W)	4019 / 5519		wegen langer Ausfallzeit derzeit keine Schätzung													
L 954	Bad Driburg	4220 / 5529	31/31	7656	-9.2	8412	-10.2	6266	-3.9	4695	-5.2	4586	Fr 03.07. N	3258	11.07. N	2580	12.07. N
L 969	Werl-Westönnen	4413 / 5324	31/31	9290	-8.6	10137	-8.5	8031	-6.6	5678	-11.9	5435	Fr 03.07. O	4179	11.07. O	3134	12.07. W

Herausgeber:
Auswertung:Landesbetrieb Straßenbau Nordrhein-Westfalen, Verkehrszentrale, Bonner Straße 70, 51379 Leverkusen
DTV-Verkehrsconsult GmbH, Pascalstraße 53, 52076 Aachen

Durchschnittlicher und maximaler Tagesverkehr - Kraftfahrzeuge (KFZ)

Juli 2020

Str.-Kl. u. -Nr.	Zst.-Name	TK-/ Zst.- Nr.	GT 2020/ 2019	Durchschnittlicher Tagesverkehr (DTV)				Maximaler Tagesverkehr									
				Gesamtquerschnitt						Richtungen							
				Mo-So 20/19 Kfz/24h	%	Mo-Fr 20/19 Kfz/24h	%	Sa 20/19 Kfz/24h	%	So+Fei 20/19 Kfz/24h	%	Mo-Fr Kfz/24h	Sa Kfz/24h	So+Fei Kfz/24h			
K 10 K 10	Kreisstraßen Sennestadt (O) Breckerfeld (O)	4017 / 5521 4710 / 5508	31/31	wegen langer Ausfallzeit derzeit 2788	- 3.2	2885	- 7.5	keine Schätzung 2398	+ 7.4	2621	+21.3	1933	Fr 31.07. W	1377	18.07. O	2097	12.07. O

Durchschnittlicher und maximaler Tagesverkehr - Kraftfahrzeuge (KFZ)

Juli 2020

Str.-Kl. u. -Nr.	Zst.-Name	TK-/ Zst. Nr.	GT 2020/ 2019	Durchschnittlicher Tagesverkehr (DTV)								Maximaler Tagesverkehr					
				Gesamtquerschnitt								Richtungen					
				Mo-So 20/19		Mo-Fr 20/19		Sa 20/19		So+Fei 20/19		Mo-Fr		Sa		So+Fei	
Kfz/24h	%	Kfz/24h	%	Kfz/24h	%	Kfz/24h	%	Kfz/24h	Datum,R	Kfz/24h	Datum,R	Kfz/24h	Datum,R				
<i>Autobahnen</i>																	
A 3	Elten	4103 / 5071	31/31	39613	- 7.9	38776	- 8.5	43249	- 5.3	40786	- 7.6	31097	Fr 31.07. S	27537	18.07. S	28207	19.07. S
A 4	AC-Vetschau	5102 / 5072	29/25	39483	-10.6	39632	- 9.1	42273	-11.8	35838	-17.9	24717	Fr 17.07. O	23668	18.07. O	20678	19.07. O
A 40	Straelen (Niederdorf)	4603 / 5073	31/31	37213	- 8.5	37861	- 7.6	37196	- 7.8	33502	-14.6	24192	Fr 17.07. O	21716	18.07. O	18692	19.07. O
A 44	AC-Lichtenbusch	5202 / 5074	31/31	31067	- 6.4	31725	- 5.4	33436	- 6.4	24915	-12.9	19764	Fr 17.07. O	19438	18.07. O	15326	19.07. O
A 52	Elmpt	4702 / 5260	31/31	16760	-10.3	15978	- 5.2	18431	-12.7	19586	-27.0	9749	Fr 24.07. W	9615	04.07. W	11319	12.07. O
A 57	Hommersum	4302 / 5050	31/31	14957	- 6.6	15747	- 7.1	14192	- 1.2	11180	- 8.7	12094	Fr 31.07. N	8737	18.07. N	6989	19.07. S
A 61	Schwanenhaus	4603 / 5076	31/31	30234	-14.4	31577	-12.5	28650	-17.4	24101	-23.7	22191	Fr 31.07. N	16211	25.07. N	13891	19.07. S
<i>Bundesstraßen</i>																	
B 1	AC-Vaalsequartier	5202 / 5253	31/24	12801	- 8.0	12775	- 8.4	13087	- 9.9	12664	- 3.8	6956	Di 21.07. O	6640	04.07. O	6724	12.07. O
B 8	Elten (B)	4002 / 5254	31/31	2297	+ 3.2	2337	+ 4.2	2626	+ 1.4	1737	- 1.1	2183	Fr 31.07. O	1780	18.07. O	1050	26.07. O
B 9	Kranenburg	4102 / 5255	31/31	9864	- 4.7	10079	- 4.9	10896	- 3.1	7596	- 5.3	6131	Fr 03.07. N	5912	18.07. N	4274	12.07. N
B 57	Aachen-Köpfchen	5202 / 5263	31/31	6966	-12.5	7227	-13.0	6993	-12.0	5438	- 9.0	4434	Fr 03.07. S	3928	04.07. S	2839	12.07. N
B 58	Straelen 2 (Bundesstr.)	4503 / 5257	26/23	4329	-10.0	4587	- 8.1	3872	-13.7	3298	-19.5	2579*	Fr 31.07. W	2059	04.07. W	1761	12.07. W
B 220	Emmerich	4103 / 5258	12/31	12879	- 7.1	13873	- 8.1	11378	+ 0.4	8665	- 6.2	8884*	Fr 31.07. N	6829*	18.07. N	5154*	26.07. N
B 264	Aachen-Bildchen	5202 / 5261	31/31	8572	- 8.0	9078	- 8.0	8669	- 5.4	5562	-12.1	4914	Fr 03.07. W	4494	04.07. O	2978	12.07. O
<i>Ubrige Straßen</i>																	
L 29	Heidenend	4603 / 5438	31/31	5417	- 8.8	5641	- 8.3	5671	-12.7	3877	- 6.6	3344	Fr 24.07. N	3004	25.07. N	2039	12.07. N
L 47	Sittard	5001 / 5256	31/24	4640	+ 5.4	4836	+ 5.4	4642	+ 4.3	3510	+ 6.8	2801	Fr 10.07. O	2426	11.07. O	1814	26.07. O
L 231	Horbach/Locht	5102 / 5439	31/31	1454	-12.7	1468	-12.4	1482	-11.6	1347	-15.6	867	Fr 24.07. N	813	04.07. N	754	12.07. N
L 510	Gronau-Glanerbrücke	3707 / 5341		wegen langer Ausfallzeit derzeit keine Schätzung													
L 560	Sandersküper	3807 / 5535	31/31	3589	-14.0	3572	-14.2	3941	-11.7	3336	-15.8	2402	Fr 31.07. N	2088	04.07. S	1771	05.07. S
L 602	Hemden	4105 / 5534	31/31	5748	- 8.4	5884	- 8.0	6142	-10.6	4576	- 7.7	3483	Fr 24.07. S	3242	25.07. N	2602	26.07. S

Durchschnittlicher und maximaler Tagesverkehr - Schwerverkehr (SV)

Juli 2020

Str.-Kl. u. -Nr.	Zst.-Name	TK-/ Zst. Nr.	GT 2020/ 2019	Durchschnittlicher Tagesverkehr (DTV)						Maximaler Tagesverkehr							
				Gesamtquerschnitt						Richtungen							
				Mo-So Kfz/24h	20/19 %	Mo-Fr Kfz/24h	20/19 %	Sa Kfz/24h	So+Fei Kfz/24h	Anteil SV		Mo-Fr Kfz/24h	Datum,R	Sa Kfz/24h	Datum,R	So+Fei Kfz/24h	Datum,R
<i>Autobahnen</i>																	
A 1	Lotte	3713 / 5143	31/31	15273	+ 0.1	19251	- 0.4	5184	2490	19.9	25.2	10777	Mi 08.07. S	2808	04.07. N	1388	05.07. S
A 1	Ladbergen	3812 / 5118	31/14	11376	- 4.4	14295	- 4.1	3850	2117	17.5	22.3	7976	Mi 01.07. S	2083	18.07. N	1162	05.07. S
A 1	Ascheberg	4111 / 5121	10/30	9850	- 5.0	12403	- 4.9	3261	1756	14.7	18.4	7041	Mi 01.07. S	1767	18.07. N	1114	05.07. S
A 1	Unna	4411 / 5144	0/31	15315	- 4.4	19321	- 4.8	5285	2313	13.8	17.7	10756*	Do 02.07. N	2858*	04.07. N	1427*	05.07. S
A 1	Hengsen	4511 / 5101	25/0	16430	- 6.7	20788	- 6.1	5507	2291	16.3	20.9	11771*	Mi 22.07. S	3036*	25.07. N	1376*	26.07. N
A 1	Hagen-Vorhalle	4510 / 5124	0/15	12388	- 0.2	15751	+ 0.3	3900	1538	14.1	17.8	8923*	Do 02.07. N	2000*	25.07. N	898*	26.07. N
A 1	Schloss Burg	4809 / 5011		wegen langer Ausfallzeit derzeit keine Schätzung													
A 1	AK Leverkusen (O)	4908 / 5675	0/31	9296	+ 1.2	11466	+ 0.3	3846	2268	11.4	14.2	6668*	Do 02.07. N	2311*	04.07. S	1221*	19.07. S
A 1	AK Leverkusen (W)	4908 / 5035	0/30	3232	- 8.6	3937	- 6.5	1520	890	3.6	4.2	2262*	Do 02.07. N	875*	04.07. N	483*	26.07. N
A 1	Köln-Nord	4907 / 5048	31/27	3676	-10.0	4735	- 9.8	863	396	4.4	5.4	2645	Mi 01.07. S	550	18.07. N	231	26.07. N
A 1	Köln-Lövenich	5007 / 5032		wegen langer Ausfallzeit derzeit keine Schätzung													
A 1	Hürth	5106 / 5010	31/31	6294	+ 0.0	7851	- 1.2	2368	1265	11.5	14.0	4681	Do 23.07. S	1355	04.07. S	687	19.07. S
A 1	Euskirchen/Bliesheim	5206 / 5060	31/31	5763	- 3.7	7226	- 3.7	2146	970	10.6	12.8	4007	Do 02.07. N	1195	18.07. N	627	05.07. N
A 1	Nettersheim	5406 / 5047	31/31	4012	- 6.5	4884	- 6.5	1942	1070	17.0	20.8	2796	Do 16.07. N	1058	18.07. N	683	05.07. N
A 2	Oberhausen-Sterkrade	4407 / 5026	31/30	22227	- 1.8	27920	- 2.0	7648	4074	17.7	21.3	16294	Mi 08.07. W	4034	04.07. W	2205	19.07. W
A 2	Gelsenkirchen	4408 / 5122	0/31	18400	+ 0.5	22602	- 0.3	8307	4332	20.2	23.7	13850*	Do 09.07. O	4983*	04.07. O	2732*	19.07. O
A 2	Gelsenkirchen-Erle	4408 / 5147	31/31	13671	+ 0.6	17450	- 0.1	4002	1608	15.1	18.2	10409	Di 14.07. W	2143	04.07. W	898	19.07. W
A 2	Recklinghausen-Ost	4409 / 5126	31/0	13744	+ 2.8	17552	+ 2.2	4026	1570	16.6	19.8	10364	Mi 08.07. W	2147	04.07. W	880	19.07. W
A 2	Waltrop-Brambauer	4410 / 5125	31/31	19185	+ 4.9	24543	+ 4.3	5532	2027	19.4	23.0	14403	Di 14.07. W	2835	04.07. W	1154	05.07. W
A 2	Oelde	4114 / 5102	0/30	15461	+ 9.3	19269	+ 6.6	6014	3010	20.5	25.2	11820	Di 07.07. W	3395*	18.07. O	1670	19.07. W
A 2	Bielefeld	4017 / 5120	30/30	19014	- 4.5	23856	- 4.8	6938	3250	20.1	24.4	14249	Di 07.07. W	4001	18.07. O	1857	19.07. W
A 2	Bad Oeynhausen	3719 / 5123	30/31	21187	- 3.8	26115	- 4.0	10000	4038	22.2	27.2	16385	Di 07.07. W	5688	18.07. O	2306	26.07. W
A 3	Elten	4103 / 5071	31/31	5006	- 8.4	6304	- 8.3	1653	894	12.6	16.3	3737	Mo 13.07. S	881	11.07. N	536	19.07. S
A 3	Hünxe	4306 / 5001	31/31	7672	- 5.1	9689	- 4.8	2496	1250	11.9	14.8	5369	Mo 06.07. S	1291	25.07. N	856	19.07. S
A 3	Oberhausen-Holten	4406 / 5070	0/31	21656	- 2.7	26870	- 3.5	8490	4840	17.3	20.9	15831*	Di 14.07. S	4468*	18.07. S	2886*	19.07. S
A 3	AK OB-West (N)	4506 / 5665	30/13	23198	- 0.5	28996	- 0.7	8412	4642	16.4	19.8	18413	Do 02.07. N	5062	04.07. N	2764	19.07. S
A 3	AK OB-West (Hauptfahrb.)	4506 / 5025	30/31	18421	- 2.9	23035	- 2.5	6590	3723	13.9	16.8	12927	Do 02.07. N	3490	11.07. N	2118	19.07. S
A 3	AK OB-West (S)	4506 / 5667	30/5	18421	- 3.1	23035	- 3.0	6590	3723	13.9	16.8	12927	Do 02.07. N	3490	11.07. N	2118	19.07. S
A 3	Breitscheid	4607 / 5002	0/0	13116	+ 4.7	16484	+ 4.8	4218	2649	11.3	13.7	9501*	Mo 13.07. S	2173*	04.07. N	1663*	19.07. S
A 3	AK Breitscheid (S)	4607 / 5065	31/31	11761	+ 2.8	14889	+ 3.0	3468	2069	11.3	13.9	8670	Mo 13.07. S	1856	04.07. N	1271	05.07. S
A 3	AK Hilden (N)	4707 / 5655	0/0	12648	- 4.5	15991	- 2.9	3900	2173	10.0	12.1	9024*	Di 14.07. S	2156*	04.07. N	1295*	19.07. S
A 3	AK Hilden (S)	4807 / 5657	0/0	11747	- 4.1	14807	- 3.2	3700	2200	9.8	12.1	8396*	Mi 08.07. S	1912*	25.07. N	1228*	12.07. S
A 3	Opladen II	4807 / 5033	31/31	11316	- 2.2	14365	- 1.7	3364	1736	9.8	12.2	8277	Mi 08.07. S	1819	25.07. N	1030	12.07. S
A 3	AK Leverkusen (N)	4908 / 5003	31/31	13833	- 3.1	17244	- 2.3	5071	2985	10.7	13.0	9640	Mi 01.07. S	2724	25.07. N	1673	19.07. S
A 3	AK Leverkusen (S)	4908 / 5676	31/31	22312	- 2.5	27850	- 2.1	8104	4681	13.4	16.3	15307	Mi 01.07. S	4163	18.07. S	2558	12.07. S
A 3	Leverkusen	4908 / 5004	25/0	19936		25228		6261	3181	12.3	15.2	13925*	Mi 01.07. S	3394	11.07. N	1748	12.07. S
A 3	AD Heumar (N)	5008 / 5672	31/30	23712	+ 0.4	29880	+ 0.6	7992	3963	12.8	15.6	16448	Di 14.07. S	4290	11.07. N	2062	12.07. S
A 3	AD Heumar (S)	5008 / 5673	31/30	12306	- 6.7	15261	- 5.9	5376	2250	13.0	15.9	8737	Mi 15.07. N	2981	11.07. N	1301	12.07. S
A 3	Siegburg	5109 / 5005		wegen langer Ausfallzeit derzeit keine Schätzung													
A 3	AK BN-Siegburg (N)	5209 / 5058	0/31	13163	- 7.6	16148	- 6.2	6206	2960	16.1	19.7	9157*	Di 14.07. N	3352*	04.07. N	1739*	12.07. S
A 3	AK BN-Siegburg (S)	5209 / 5631	0/31	14036	- 7.4	17201	- 6.1	6696	3175	16.8	20.6	9842*	Mi 15.07. N	3648*	04.07. N	1865*	12.07. S
A 3	Bad Honnef/Linz	5309 / 5006	31/24	11323	- 7.3	14118	- 6.3	4887	1687	14.0	17.6	8066	Di 14.07. S	2680	04.07. N	1021	12.07. S
A 4	AC-Vetschau	5102 / 5072	29/25	6540	- 6.0	8309	- 5.1	2050	859	16.6	21.0	4797	Di 07.07. O	1110	11.07. O	555	05.07. O
A 4	Würselen	5102 / 5008	31/31	7276	- 5.6	9252	- 5.2	2264	922	12.7	15.3	5288	Mi 01.07. O	1217	11.07. O	612	12.07. O
A 4	AK Aachen (W)	5103 / 5654		wegen langer Ausfallzeit derzeit keine Schätzung													
A 4	AK Aachen (O)	5103 / 5651	31/31	13126	- 3.0	16183	- 3.0	6100	2574	17.0	19.9	9266	Mi 01.07. O	3215	11.07. O	1547	19.07. O
A 4	Buir / Merzenich	5105 / 5082	31/30	12977	- 1.2	16346	- 1.2	4992	1588	16.7	20.2	9597	Mi 01.07. O	2606	11.07. W	942	19.07. O
A 4	AK Kerpen (W)	5106 / 5622	0/31	14347	- 5.7	18045	- 5.4	5560	1875	15.7	18.6	10254	Mi 22.07. W	2905	11.07. W	1087*	19.07. O
A 4	AK Kerpen (O)	5106 / 5624	31/31	12924	- 6.1	16210	- 5.2	5183	1770	14.1	16.7	9756	Di 14.07. W	2881	11.07. W	984	19.07. O
A 4	Köln-Klettenberg	5007 / 5053	28/0	16947	- 3.3	21448	- 3.2	6120	1892	14.3	16.8	11970	Do 09.07. O	3213	04.07. W	1075	12.07. O
A 4	Rheinbr. Rodenkirchen	5107 / 5049	31/31	20681	- 3.3	25924	- 2.8	8037	3180	15.3	17.8	14734	Mi 08.07. W	4489	04.07. W	1643	19.07. O
A 4	AD Heumar (W)	5008 / 5021	31/31	16272	- 5.0	20403	- 4.7	6354	2434	17.0	20.1	11589	Mi 08.07. W	3386	11.07. W	1308	19.07. O

Herausgeber:
Auswertung:

Landesbetrieb Straßenbau Nordrhein-Westfalen, Verkehrszentrale, Bonner Straße 70, 51379 Leverkusen
DTV-Verkehrsconsult GmbH, Pascalstraße 53, 52076 Aachen

Durchschnittlicher und maximaler Tagesverkehr - Schwerverkehr (SV)

Juli 2020

Str.-Kl. u. -Nr.	Zst.-Name	TK-/ Zst.- Nr.	GT 2020/ 2019	Durchschnittlicher Tagesverkehr (DTV)								Maximaler Tagesverkehr						
				Gesamtquerschnitt								Richtungen						
				Mo-So 20/19		Mo-Fr 20/19		Sa	So+Fei	Anteil SV		Mo-Fr		Sa		So+Fei		
Kfz/24h	%	Kfz/24h	%	Kfz/24h	Kfz/24h	Mo-So	Mo-Fr	Kfz/24h	Datum,R	Kfz/24h	Datum,R	Kfz/24h	Datum,R					
A 4	Bensbg.Frankenforst	5008 / 5015	31/31	6737	+ 0.5	8691	+ 0.8	1636	601	9.4	11.4	5019	Do 02.07. O	877	11.07. W	380	12.07. O	
A 4	Engelskirchen	5010 / 5068	31/7	6522	+ 4.2	8320	+ 3.5	1852	856	13.4	16.4	4761	Do 02.07. O	1005	11.07. W	546	12.07. O	
A 4	Eckenhagen	5011 / 5034	31/31	5792	+ 0.8	7384	+ 0.3	1656	773	16.1	19.9	4276	Do 02.07. O	879	11.07. W	495	12.07. O	
A 4	Wenden-Dahl	5013 / 5128	31/31	2275	- 8.3	2979	- 8.0	367	138	12.5	15.1	1711	Do 02.07. W	197	11.07. W	85	05.07. O	
A 30	Ibbenbüren	3712 / 5112	31/31	12304	+ 1.6	15118	+ 2.1	6195	2232	23.3	27.3	8886	Di 14.07. W	3254	11.07. W	1238	19.07. W	
A 30	Kirchlengern	3817 / 5103	31/31	8730	- 0.3	10719	+ 0.2	4591	1437	21.0	24.1	6608	Di 14.07. W	2431	11.07. O	853	05.07. W	
A 31	Gescher	4008 / 5117	31/31	5326	+ 0.4	6747	+ 0.8	1565	916	13.5	17.1	4155	Mo 06.07. S	869	18.07. N	596	19.07. S	
A 33	Bielefeld-Windflöte	4017 / 5130	31/31	6665	+23.0	8551	+23.6	1772	712	11.6	13.8	4800	Mi 01.07. S	1039	25.07. N	501	26.07. S	
A 33	Bielefeld-Senne	4017 / 5129	31/31	7062	+25.7	9075	+26.5	1830	722	11.9	14.2	5143	Mi 15.07. S	1055	25.07. N	481	19.07. S	
A 33	Paderborn	4118 / 5111	31/27	7519	+ 1.7	9549	+ 1.9	2309	1060	15.7	19.1	5605	Mi 08.07. S	1249	25.07. N	790	12.07. S	
A 40	Straelen (Niederdorf)	4603 / 5073	31/31	11657	- 2.1	14596	- 2.6	4523	1890	31.3	38.6	8672	Di 14.07. W	2361	18.07. W	1025	05.07. W	
A 40	Wankum	4603 / 5018	31/31	12129	- 1.4	15169	- 1.9	4740	2041	28.2	34.3	8807	Di 14.07. W	2558	11.07. O	1164	19.07. O	
A 40	AK Moers (W)	4505 / 5663	0/31	13512	- 1.9	16793	- 2.6	5807	2356	22.4	26.2	9652*	Di 07.07. W	2974*	18.07. W	1341*	26.07. W	
A 40	AK Moers (O)	4505 / 5022	0/31	10334	- 5.6	12819	- 5.6	4438	1940	13.8	16.6	7567*	Mi 01.07. O	2330*	11.07. O	1016*	19.07. O	
A 40	AD Essen-Ost (W)	4508 / 5680	28/0	4458		5612		1637	637	6.0	6.9	3634	Mi 01.07. O	861	18.07. W	343	19.07. O	
A 40	AD Essen-Ost (O)	4508 / 5681	28/0	8376		10608		2815	1102	6.4	7.5	6335	Mi 01.07. O	1456	18.07. W	596	19.07. W	
A 40	Essen-Kray	4508 / 5037	31/31	9311	- 8.8	11699	- 8.4	3456	1434	8.1	9.4	6944	Mi 01.07. O	1807	18.07. W	767	19.07. W	
A 40	Bochum	4508 / 5113	31/31	7567	-10.0	9689	- 9.4	2222	713	6.6	7.9	5875	Mi 01.07. O	1178	11.07. W	387	05.07. W	
A 40	Dortmund	4510 / 5343	31/31	4030	-26.2	5080	-25.7	1511	512	5.1	5.9	3144	Mi 15.07. W	843	04.07. W	305	19.07. W	
A 42	AK Kamp-Lintfort (O)	4505 / 5635	31/31	10085	- 0.0	12743	- 0.8	3410	1473	22.1	25.4	7296	Do 16.07. O	1797	18.07. W	767	05.07. W	
A 42	DU Beeckerwerth	4506 / 5063		wegen langer Ausfallzeit derzeit keine Schätzung														
A 42	AK OB-West (O)	4506 / 5024	28/31	11586	- 0.2	14703	+ 0.1	3713	1532	14.3	16.4	8371	Do 16.07. O	2126	18.07. W	982	19.07. W	
A 42	AK OB-West (W)	4506 / 5668	31/6	16018	+ 3.3	20188	+ 2.9	5592	2470	17.4	20.1	13013	Di 07.07. W	3448	18.07. W	1664	19.07. W	
A 42	GE-Hessler	4408 / 5115		wegen langer Ausfallzeit derzeit keine Schätzung														
A 42	Wanne-Eickel	4408 / 5116	0/0	9414		12071		2556	992	12.5	14.5	6820*	Di 07.07. O	1362*	11.07. O	547*	19.07. W	
A 43	Albachten	4011 / 5109	2/31	8457	+ 0.7	10685	- 0.3	2698	1410	12.9	15.3	5875*	Do 30.07. N	1439*	11.07. N	772*	19.07. S	
A 43	Recklinghausen-West	4409 / 5132		wegen langer Ausfallzeit derzeit keine Schätzung														
A 43	Herne	4409 / 5107		wegen langer Ausfallzeit derzeit keine Schätzung														
A 43	Sprockhövel	4609 / 5108	30/0	5218	+14.6	6738	+14.4	1229	465	9.2	11.0	3782	Mi 01.07. S	707	11.07. S	346	19.07. S	
A 44	AC-Lichtenbusch	5202 / 5074	31/31	7566	- 1.0	9290	- 1.1	3909	1312	24.4	29.3	5619	Do 16.07. O	2125	18.07. O	782	19.07. O	
A 44	Aachen-Brand	5202 / 5077	31/31	8275	- 1.1	10187	- 1.3	4159	1395	17.6	20.8	6087	Do 16.07. O	2225	11.07. O	833	19.07. O	
A 44	AK Aachen (S)	5203 / 5020		wegen langer Ausfallzeit derzeit keine Schätzung														
A 44	AK Aachen (N)	5103 / 5650		wegen langer Ausfallzeit derzeit keine Schätzung														
A 44	Jülich-Mersch	5004 / 5017	31/31	5595	+ 0.3	7099	+ 0.5	1830	711	16.6	19.9	4362	Mi 01.07. W	1130	04.07. W	484	05.07. W	
A 44	Neersen	4705 / 5078	31/31	5721	+ 2.2	7326	+ 2.2	1678	535	10.2	11.7	4021	Mi 01.07. O	915	04.07. O	296	19.07. O	
A 44	AK Neersen (N)	4705 / 5081	31/31	5673	+ 3.3	7266	+ 3.3	1652	534	9.9	11.4	4031	Mi 08.07. W	876	04.07. W	291	19.07. W	
A 44	Ilverich	4706 / 5079	31/31	5769	+ 0.1	7437	+ 0.3	1418	534	8.7	10.1	4233	Mi 01.07. W	783	04.07. W	298	19.07. O	
A 44	Ratingen-Schwarzbach	4706 / 5097	31/30	1746	- 4.8	2272	- 4.3	330	135	6.7	7.9	1369	Mi 01.07. W	206	18.07. W	84	19.07. O	
A 44	Birch (Tunnel Velbert)	4608 / 5067		wegen langer Ausfallzeit derzeit keine Schätzung														
A 44	Langenberg	4608 / 5066	31/0	1163	-14.5	1460	-15.1	424	196	4.3	4.9	881	Mi 08.07. W	235	04.07. W	118	05.07. W	
A 44	Unna-Süd	4412 / 5135	31/14	11678	-19.8	14724	-20.7	4174	1667	17.6	22.2	8857	Mi 01.07. W	2682	18.07. O	1453	19.07. O	
A 44	Soest	4414 / 5110	31/31	11536	+ 0.3	14602	- 0.3	4004	1435	20.9	26.0	8376	Di 14.07. W	2055	25.07. W	759	12.07. W	
A 44	Lichtenau-Blankenrode	4419 / 5136	31/30	13744	- 3.8	17303	- 3.7	5257	1766	25.6	32.2	9875	Di 14.07. W	2876	25.07. W	1122	12.07. O	
A 45	Dortmund-Mengede-West	4410 / 5138	31/31	8998	+ 9.3	11614	+ 9.2	2198	754	13.7	16.1	6693	Di 07.07. S	1171	18.07. N	440	19.07. S	
A 45	Dortmund-Marten	4410 / 5139	31/31	7982	+ 3.2	10314	+ 3.7	1922	630	9.6	11.3	5995	Di 07.07. S	1015	04.07. N	398	19.07. S	
A 45	Dortmund-Eichlinghofen	4510 / 5146	31/31	6480	+ 2.6	8388	+ 2.7	1532	461	11.8	13.9	4663	Do 02.07. N	865	04.07. N	300	19.07. S	
A 45	Dortmund Süd	4511 / 5104	31/30	8401	+ 3.8	10845	+ 3.7	2063	687	11.3	13.6	6621	Di 21.07. S	1093	11.07. N	437	19.07. S	
A 45	Schwerte-Wandhofen	4511 / 5140	31/27	12016	- 6.0	15458	- 6.2	3036	1206	13.9	17.2	8939	Mi 08.07. S	1793	11.07. N	806	19.07. S	
A 45	Lüdenscheid Nord	4711 / 5105	31/30	13548	- 1.1	16994	- 1.2	4794	2488	21.0	25.2	9633	Mi 08.07. S	2745	18.07. N	1932	19.07. S	
A 45	Freudenberg	5113 / 5106	28/0	11397		14616		3164	1120	19.0	23.8	8538	Mi 01.07. S	1838	18.07. N	744	19.07. S	
A 46	Dremmen	4903 / 5075	31/31	2685	- 5.7	3439	- 5.8	762	272	9.1	10.5	2044	Mi 15.07. W	453	04.07. W	175	05.07. W	
A 46	Hochneukirch	4904 / 5041		wegen langer Ausfallzeit derzeit keine Schätzung														
A 46	Neuss-Holzheim	4805 / 5016	31/31	9649	- 3.5	12270	- 3.1	3010	1216	14.1	16.6	6687	Di 14.07. W	1627	18.07. W	684	05.07. W	
A 46	AK Neuss Süd (O)	4806 / 5686		wegen langer Ausfallzeit derzeit keine Schätzung														

Herausgeber:
Auswertung:Landesbetrieb Straßenbau Nordrhein-Westfalen, Verkehrszentrale, Bonner Straße 70, 51379 Leverkusen
DTV-Verkehrsconsult GmbH, Pascalstraße 53, 52076 Aachen

Durchschnittlicher und maximaler Tagesverkehr - Schwerverkehr (SV)

Juli 2020

Str.-Kl. u. -Nr.	Zst.-Name	TK-/ Zst.- Nr.	GT 2020/ 2019	Durchschnittlicher Tagesverkehr (DTV)							Maximaler Tagesverkehr							
				Gesamtquerschnitt							Richtungen							
				Mo-So Kfz/24h	20/19 %	Mo-Fr Kfz/24h	20/19 %	Sa Kfz/24h	So+Fei Kfz/24h	Anteil SV Mo-So Mo-Fr	Mo-Fr Kfz/24h Datum,R	Sa Kfz/24h Datum,R	So+Fei Kfz/24h Datum,R					
A 46	Düsseldorf-Flehe	4806 / 5040	30/31	11741	-9.1	15010	-9.1	3358	1329	15.8	18.5	8509	Do 23.07. O	1798	04.07. W	711	05.07. W	
A 46	AK Hilden (W)	4807 / 5658	0/0	13251	+0.3	16839	+0.6	4025	1842	12.5	14.8	9446*	Do 09.07. O	2117*	04.07. W	1067*	12.07. W	
A 46	AK Hilden (O)	4807 / 5023	0/0	11770	-3.5	14869	-3.2	3888	1833	10.8	12.8	8107*	Do 09.07. O	2095*	04.07. O	1000*	12.07. O	
A 46	W-Sonnborn	4708 / 5045	30/30	10811	-0.2	13735	+0.3	3403	1405	12.2	14.5	7605	Do 16.07. O	1771	18.07. O	758	12.07. W	
A 46	W-Oberbarmen	4609 / 5044	31/13	10098	-0.5	12862	-0.0	3079	1229	14.2	16.9	7126	Do 16.07. O	1607	18.07. O	676	05.07. W	
A 46	Hagen-Hohenlimburg	4611 / 5141	31/31	3687	-2.8	4792	-3.0	715	306	8.4	10.0	2788	Mi 08.07. O	412	04.07. O	196	12.07. O	
A 46	Oeventrop	4614 / 5149	31/31	2140	-1.9	2794	-1.5	379	142	9.9	12.2	1598	Mi 01.07. O	202	25.07. W	85	12.07. O	
A 46	Freienohl	4614 / 5150	31/22	2086	-1.6	2723	-1.0	370	142	9.8	12.1	1566	Mi 01.07. O	196	04.07. O	81	12.07. O	
A 46	Meschede	4615 / 5119	31/0	1812	+3.8	2354	+4.7	346	162	9.8	12.0	1320	Do 02.07. O	189	18.07. O	105	26.07. W	
A 52	Elmpt	4702 / 5260	31/31	1785	-7.3	2286	-6.6	466	223	10.7	14.3	1336	Di 14.07. W	244	25.07. W	148	12.07. O	
A 52	Schwalmtal	4703 / 5046	31/31	2623	-2.3	3323	-1.7	776	442	8.5	10.5	1840	Mi 01.07. W	412	11.07. O	308	12.07. O	
A 52	Willich-Schiefbahn	4705 / 5085	31/31	4043	+2.5	5211	+2.5	966	405	7.9	9.5	3004	Mi 15.07. O	550	18.07. O	265	19.07. O	
A 52	Lintorf	4607 / 5027	31/31	6466	-9.9	8200	-9.3	1972	984	7.5	8.7	4788	Do 02.07. W	1112	04.07. W	560	26.07. W	
A 52	AK Breitscheid (W)	4607 / 5637	31/31	7332	-11.1	9398	-10.6	1921	865	7.2	8.5	5299	Do 02.07. W	1088	04.07. W	482	05.07. W	
A 52	AK Breitscheid (O)	4607 / 5639	28/28	5435	-9.0	6894	-8.8	1718	762	5.8	6.9	4068	Mi 01.07. W	984	04.07. W	473	05.07. W	
A 52	Essen-Bredene	4507 / 5028		wegen langer Ausfallzeit derzeit keine Schätzung														
A 52	AD Essen Ost (S)	4508 / 5043	28/0	3917		4994		1178	465	6.9	8.3	2994*	Do 09.07. W	626	04.07. W	283	19.07. W	
A 52	Gelsenkirchen-Polsum	4308 / 5142	31/31	5360	-14.1	6873	-14.3	1430	588	14.8	17.2	3902	Do 02.07. O	807	04.07. W	312	19.07. W	
A 57	Hommersum	4302 / 5050	31/31	3093	+2.2	4026	+2.5	608	215	20.7	25.6	2382	Mo 13.07. S	326	04.07. N	146	05.07. S	
A 57	Rheinberg	4405 / 5019	31/31	4733	-1.9	6075	-1.8	1243	505	11.5	14.0	3403	Mi 01.07. N	712	25.07. N	331	12.07. S	
A 57	AK Kamp-Lintfort (N)	4505 / 5064	31/31	7386	-0.6	9378	-0.4	2229	1088	12.5	14.7	5361	Do 09.07. S	1203	04.07. S	644	19.07. S	
A 57	AK Kamp-Lintfort (S)	4505 / 5636	31/31	11556	-0.6	14575	-1.0	3940	1813	17.8	20.5	8265	Mi 01.07. S	2043	04.07. S	979	12.07. S	
A 57	AK Moers (N)	4505 / 5660	0/31	12321	-2.1	15578	-2.0	4056	1860	17.6	20.2	8850*	Di 07.07. S	2135*	04.07. S	1127*	19.07. S	
A 57	AK Moers (S)	4505 / 5662	0/31	10516	+2.0	13331	+2.6	3366	1481	13.7	16.3	7293*	Mi 01.07. S	1873*	18.07. S	941*	19.07. S	
A 57	Meerbusch-Bovert	4705 / 5088	31/31	9603	-0.9	12361	-0.7	2398	952	11.7	14.0	6682	Mi 01.07. S	1253	04.07. S	543	19.07. S	
A 57	Neuss-Büttgen	4805 / 5052	0/0	12897	-0.3	16329	-0.2	4088	1973	11.2	13.4	8976*	Mi 01.07. S	2192	18.07. S	1229	19.07. S	
A 57	Neuss-West	4806 / 5602	17/31	13728	+0.3	17398	+0.7	4331	2024	11.1	13.1	10427*	Mi 01.07. N	2535*	04.07. N	1231	19.07. S	
A 57	Neuss West (S)	4806 / 5670	31/31	16099	+0.6	20458	+0.8	4843	2292	12.9	15.2	11510	Mi 01.07. S	2753	04.07. S	1365	19.07. S	
A 57	AD Neuss (N)	4806 / 5030	31/31	4570	-2.6	5937	-2.3	1009	266	9.4	10.8	3639	Mi 01.07. N	682	04.07. N	188	05.07. N	
A 57	AD Neuss (S)	4806 / 5014	31/31	15492	-0.9	19669	-0.9	4700	2262	13.6	16.1	10773	Mi 01.07. S	2544	04.07. S	1321	12.07. S	
A 57	AK Neuss-Süd (N)	4806 / 5601	31/31	13247	+1.2	16910	+1.0	3753	1682	13.4	16.1	9381	Do 23.07. S	2099	04.07. S	1040	12.07. S	
A 57	AK Neuss-Süd (S)	4806 / 5061	0/30	10542	-0.3	13465	-0.2	2894	1382	13.7	16.4	7716*	Mo 06.07. S	1640*	04.07. S	852*	12.07. S	
A 59	Walsum	4406 / 5069	31/17	1260	+3.1	1561	+2.2	542	244	4.1	4.7	1008	Di 28.07. N	396	11.07. N	190	12.07. N	
A 59	Duisburg Süd	4606 / 5062	31/31	2450	-13.4	3177	-13.2	550	172	5.9	6.7	1778	Fr 17.07. N	284	18.07. N	95	05.07. S	
A 59	Düsseldorf-Urdenbach	4807 / 5090	31/31	3304	+23.2	4277	+25.1	739	274	6.8	7.8	2580	Do 23.07. S	417	11.07. S	147	26.07. N	
A 59	Langenfeld	4907 / 5007	30/24	2483	-17.4	3167	-13.3	694	333	6.6	7.4	1891	Do 23.07. S	383	18.07. S	203	26.07. N	
A 59	AK Heumar (Flughfn.)	5008 / 5674	31/31	6137	+3.2	7713	+3.4	2086	1128	9.3	11.3	4244	Mi 08.07. S	1123	18.07. N	640	12.07. N	
A 59	AD St. Augustin (N)	5208 / 5057	31/0	7354	+4.7	9218	+4.9	2684	1302	7.2	8.5	5014	Di 07.07. N	1569	18.07. N	737	05.07. N	
A 59	AD St. Augustin (S)	5208 / 5628	0/0	7456	+1.5	9371	+2.1	2616	1283	7.0	8.3	5083*	Di 14.07. S	1401	18.07. N	713*	19.07. S	
A 59	AD Bonn-Beuel (N)	5208 / 5056	30/31	8039	-2.4	9993	-1.4	3158	1689	7.5	8.7	5489	Mi 01.07. S	1871	04.07. S	1026	19.07. S	
A 59	AD Bonn-Beuel (S)	5208 / 5633	31/31	3647	-0.4	4579	+0.4	1336	598	4.7	5.5	2530	Do 23.07. N	703	04.07. S	338	19.07. N	
A 59	AK Bonn Ost (N)	5208 / 5625	0/0	2226	-5.9	2810	-5.3	803	295	3.8	4.5	1534*	Do 23.07. N	436*	18.07. N	167	19.07. S	
A 61	Schwanenhaus	4603 / 5076	31/31	7114	-10.5	8934	-10.4	2638	1124	23.5	28.3	5193	Do 09.07. N	1509	11.07. N	639	12.07. S	
A 61	MG-Wickrath	4804 / 5042	31/31	8936	-15.2	11298	-15.2	3136	1152	14.5	16.8	6719	Do 09.07. N	1900	18.07. N	651	05.07. N	
A 61	AK Kerpen (N)	5106 / 5059	0/31	8729	-18.6	10839	-18.7	3744	1578	16.2	19.2	6834	Do 09.07. N	2172	18.07. N	881*	19.07. S	
A 61	AK Kerpen (S)	5106 / 5621	31/31	9668	-16.0	12036	-16.3	3992	1733	20.8	24.8	7240	Mi 15.07. N	2310	11.07. N	938	19.07. S	
A 61	Miel	5307 / 5080	31/31	11208	-9.4	14000	-10.1	4390	1969	22.2	27.7	8030	Do 02.07. N	2401	18.07. N	1018	12.07. S	
A 445	Werl-West	4413 / 5137	22/31	4676	+7.5	6105	+7.4	880	257	21.3	25.5	4174	Mi 01.07. S	483	04.07. S	155	12.07. S	
A 524	Ratingen	4607 / 5039	0/31	1761	-12.3	2307	-12.1	309	68	8.5	9.8	1310*	Di 14.07. O	165*	04.07. W	39*	05.07. W	
A 535	W-Saurenhaus	4708 / 5248	31/31	2401	-8.0	3107	-7.9	533	205	6.9	8.0	1723	Mi 08.07. S	286	04.07. S	112	05.07. N	
A 535	Velbert Nord	4608 / 5249	31/31	1362	+0.6	1749	+0.2	365	139	4.4	5.0	989	Do 02.07. S	203	04.07. S	84	05.07. S	
A 544	AK Aachen (SW)	5103 / 5653		wegen langer Ausfallzeit derzeit keine Schätzung														
A 553	Bliesheim	5207 / 5029	29/25	3873	-8.6	4862	-8.6	1453	606	11.5	13.2	3794	Do 23.07. N	802	18.07. N	411	26.07. N	
A 555	Godorf	5107 / 5036	31/31	4419	-2.2	5627	-1.3	1270	621	6.2	7.3	3260	Do 23.07. S	684	04.07. S	331	19.07. S	

Durchschnittlicher und maximaler Tagesverkehr - Schwerverkehr (SV)

Juli 2020

Str.-Kl. u. -Nr.	Zst.-Name	TK-/ Zst.- Nr.	GT 2020/ 2019	Durchschnittlicher Tagesverkehr (DTV)								Maximaler Tagesverkehr					
				Gesamtquerschnitt								Richtungen					
				Mo-So 20/19		Mo-Fr 20/19		Sa	So+Fei	Anteil SV		Mo-Fr		Sa		So+Fei	
Kfz/24h	%	Kfz/24h	%	Kfz/24h	Kfz/24h	Mo-So	Mo-Fr	Kfz/24h	Datum,R	Kfz/24h	Datum,R	Kfz/24h	Datum,R				
A 560	AD St.Augustin (O)	5208 / 5629	31/0	5906	+23.7	7407	+23.6	2190	990	6.7	7.8	4110	Mi 01.07. O	1244	18.07. W	528	19.07. W
A 560	AK BN-Siegburg (W)	5209 / 5632	31/31	4395	+ 5.1	5545	+ 5.7	1487	692	7.5	8.7	3715	Mi 08.07. O	761	11.07. O	436	19.07. O
A 560	AK BN-Siegburg (O)	5209 / 5630	31/31	2891	- 5.5	3705	- 5.4	788	313	5.9	6.9	2034	Di 07.07. W	435	18.07. W	197	05.07. W
A 560	Hennef	5209 / 5051	0/0	2049	- 1.8	2658	- 2.2	456	139	4.7	5.8	1458*	Mo 13.07. W	238*	04.07. W	77*	05.07. W
A 562	AK Bonn Ost (W)	5208 / 5055	0/0	1472	-10.4	1855	- 9.4	523	216	2.7	3.1	1120*	Do 23.07. O	292	04.07. W	131	19.07. W
A 562	AK Bonn-Ost (O)	5208 / 5626	31/31	170	+ 0.0	211	+ 0.0	75	27	2.2	2.5	172	Do 23.07. O	71	04.07. O	25	12.07. O
A 565	AD Bonn-Beuel (W)	5208 / 5634	30/31	7263	+ 0.5	9048	+ 1.6	2811	1446	8.1	9.5	4997	Do 02.07. S	1686	04.07. S	947	05.07. S
A 565	Meckenheim-Merl	5308 / 5013	23/31	3938	- 3.7	4943	- 3.5	1394	704	10.6	13.0	2928	Mi 15.07. S	776	04.07. N	375	19.07. S

Durchschnittlicher und maximaler Tagesverkehr - Schwerverkehr (SV)

Juli 2020

Str.-Kl. u. -Nr.	Zst.-Name	TK-/ Zst. Nr.	GT 2020/ 2019	Durchschnittlicher Tagesverkehr (DTV)								Maximaler Tagesverkehr					
				Gesamtquerschnitt								Richtungen					
				Mo-So 20/19		Mo-Fr 20/19		Sa	So+Fei	Anteil SV		Mo-Fr		Sa		So+Fei	
Kfz/24h	%	Kfz/24h	%	Kfz/24h	Kfz/24h	Mo-So	Mo-Fr	Kfz/24h	Datum,R	Kfz/24h	Datum,R	Kfz/24h	Datum,R				
	<i>Bundesstraßen</i>																
B 1	AC-Vaalsequartier	5202 / 5253	31/24	225	-8.9	251	-10.4	193	110	1.8	2.0	152	Fr 24.07. W	108	11.07. O	61	12.07. W
B 1	Horn 2	4119 / 5339	0/0	1242	-8.0	1602	-7.2	269	146	10.0	11.8	926*	Do 23.07. O	167*	18.07. O	109*	19.07. W
B 7	Warburg West	4520 / 5331	0/31	849	-8.5	1081	-9.4	242	122	6.0	6.9	645*	Do 16.07. O	130*	04.07. O	87*	12.07. W
B 7	Düsseldorf-Heerd	4706 / 5031	0/0	2486	-27.8	3173	-27.7	777	242	3.5	4.1	1886*	Do 02.07. O	414*	04.07. O	147	05.07. W
B 8	Elten (B)	4002 / 5254	31/31	60	-20.0	75	-18.5	24	12	2.6	3.2	63	Mo 13.07. O	16	04.07. O	9	19.07. W
B 9	Kranenburg	4102 / 5255	31/31	238	-0.8	293	+0.3	107	49	2.4	2.9	210	Fr 31.07. N	63	11.07. S	32	19.07. N
B 9	Geldern (O)	4403 / 5251	31/31	913	-9.1	1154	-8.6	266	179	11.0	12.9	650	Mi 01.07. N	157	18.07. N	115	26.07. N
B 9	Krefeld-Hüls	4604 / 5275	31/0	355	-11.5	453	-12.0	106	40	4.1	4.9	279	Mi 29.07. N	64	18.07. S	25	05.07. S
B 9	Dormagen	4806 / 5267	31/31	1117	-14.4	1425	-15.1	306	157	11.5	13.3	836	Di 28.07. N	168	25.07. N	96	26.07. N
B 9	Goch (S)	4302 / 5240	31/31	1290	-3.7	1653	-4.2	345	149	9.8	11.6	941	Mi 01.07. N	196	04.07. S	93	12.07. S
B 42	AK Bonn Ost (S)	5208 / 5627	0/0	1548	-2.6	1929	-2.0	620	281	3.4	4.0	1131	Do 23.07. N	355	04.07. N	217	26.07. N
B 51	Ostbevern	3913 / 5329	0/0	648	-1.4	824	+0.0	188	99	7.0	8.2	465*	Do 02.07. N	106*	18.07. N	65*	12.07. S
B 51	Telgte	4012 / 5330	31/31	1200	-10.6	1523	-9.7	385	159	7.3	8.5	877	Mi 01.07. N	222	25.07. N	103	12.07. S
B 51	Tondorf (S)	5506 / 5236	31/31	3130	-5.4	3833	-6.0	1532	683	17.9	21.6	2168	Do 16.07. N	859	18.07. N	455	05.07. N
B 51	Dahlem	5605 / 5235	31/31	3222	-5.5	3904	-5.8	1677	846	24.7	29.9	2215	Di 07.07. S	910	04.07. N	553	05.07. N
B 54	Altenberge 2	3910 / 5338	0/31	3441	-7.5	4330	-8.8	1126	648	11.4	13.2	2410*	Mi 15.07. N	632*	18.07. N	387*	12.07. S
B 54	Drensteinfurt (N)	4111 / 5348	31/31	401	-5.2	508	-4.2	146	42	4.9	5.6	396	Do 23.07. S	84	11.07. N	35	19.07. N
B 54	Ascheberg-Herbern	4212 / 5370	31/31	92	-10.7	115	-9.4	36	13	4.3	4.9	111	Do 30.07. N	28	25.07. S	12	12.07. S
B 54	Werne-Langern	4311 / 5371	29/31	517	+12.9	641	+12.5	220	102	6.8	7.6	421	Mi 15.07. S	120	04.07. N	56	05.07. S
B 54	Dortmund-Brechten	4410 / 5318	0/0	1423	-18.9	1867	-18.3	228	70	7.5	8.8	1087*	Do 23.07. S	131*	04.07. S	46*	19.07. S
B 54	Kierspe-Volme	4811 / 5372	31/31	197	-43.4	253	-42.2	55	15	3.8	4.5	163	Do 30.07. N	32	11.07. N	15	12.07. S
B 54	Meinerzhagen	4811 / 5304	0/0	968	-17.3	1231	-19.0	317	108	8.4	9.8	783*	Do 30.07. N	200*	11.07. N	80*	12.07. N
B 54	Olpe-Altenkleusheim	4913 / 5373	0/31	184	-18.9	241	-17.2	37	6	4.1	4.9	143	Di 28.07. N	21*	04.07. S	5	12.07. N
B 54	Kreuztal-Buschhütten	5013 / 5374	30/31	1721	-10.3	2239	-10.2	360	102	5.7	6.8	1305	Do 02.07. N	209	25.07. N	65	05.07. S
B 55	Warstein Süd	4516 / 5375	31/31	806	-2.3	1055	-1.6	130	48	10.6	12.6	608	Do 09.07. O	79	18.07. O	36	12.07. W
B 55	Grevenbrück	4814 / 5342	0/31	537	+0.6	706	+1.6	74	28	10.6	12.7	394*	Do 02.07. O	42*	18.07. O	19*	12.07. O
B 55	Bergneustadt	4912 / 5264	31/31	491	-6.3	631	-6.2	135	44	4.7	5.6	373	Mi 15.07. O	82	18.07. W	26	12.07. O
B 55	Derschlag	5011 / 5223	31/31	852	-2.9	1111	-2.6	163	53	5.6	6.6	602	Mi 15.07. O	93	04.07. O	32	26.07. O
B 55	Elsdorf	5005 / 5247	31/31	1025	-3.7	1255	-4.1	508	222	12.2	14.1	802	Fr 03.07. W	285	11.07. W	150	19.07. W
B 56	Siegburg-Stallberg	5109 / 5220	31/31	691	-5.5	856	-5.7	325	111	3.0	3.4	504	Mo 13.07. W	194	18.07. W	70	19.07. W
B 56	Swisttal-Buschhoven	5208 / 5274	31/31	537	+0.2	684	-0.6	162	68	3.7	4.2	439	Di 07.07. W	95	18.07. W	40	05.07. W
B 57	Menzeler Heide (N)	4405 / 5229	31/31	420	-9.7	535	-9.2	120	58	4.1	4.9	351	Mi 15.07. N	76	25.07. S	45	19.07. S
B 57	Mönchengladb.-Rheindahlen	4804 / 5273	31/31	525	+20.7	668	+18.0	168	61	5.5	6.3	399	Do 23.07. N	110	04.07. N	71	19.07. N
B 57	Alsdorf-Olden	5102 / 5213	31/31	464	-16.7	574	-16.8	191	108	2.8	3.1	336	Mi 01.07. N	111	25.07. S	61	19.07. S
B 57	Aachen-Köpfchen	5202 / 5263	31/31	114	-4.2	133	-3.6	77	46	1.6	1.8	87	Fr 03.07. S	44	04.07. S	29	19.07. N
B 58	Dorsten (O)	4207 / 5316	0/31	1421	-7.5	1831	-7.5	332	153	11.0	13.4	1034*	Di 28.07. W	194*	18.07. O	126*	19.07. W
B 58	Lüdinghausen-West	4210 / 5360	31/0	603		772		180	59	5.5	6.6	430	Do 23.07. O	111	25.07. W	45	19.07. O
B 58	Ascheberg West	4210 / 5376	31/31	571	-11.9	732	-11.2	162	54	8.0	9.6	449	Fr 31.07. W	96	25.07. O	36	19.07. W
B 58	Geldern (N)	4403 / 5252	31/31	607	+0.5	754	+0.4	250	120	6.9	7.8	415	Di 14.07. W	131	18.07. O	73	19.07. O
B 58	Menzeler Heide (W)	4405 / 5230	31/31	1130	-11.4	1457	-10.9	278	98	9.6	11.4	892	Do 30.07. O	200	25.07. O	66	26.07. O
B 58	Straelen 2 (Bundesstr.)	4503 / 5257	26/23	406	-4.0	511	-3.2	141	68	9.4	11.1	297	Mo 13.07. O	87	04.07. W	49	26.07. W
B 59	Pulheim	4906 / 5214	31/30	1576	+17.2	2031	+17.3	384	146	7.7	9.0	1658	Mi 01.07. O	310	04.07. O	111	19.07. O
B 61	Petershagen 2	3619 / 5336	0/31	1423	+11.7	1811	+10.6	267	354	14.1	16.8	1009*	Do 02.07. S	143*	25.07. N	225*	19.07. S
B 61	Barkhausen	3719 / 5368	31/31	1346	+6.5	1748	+6.6	268	113	5.8	6.8	1724	Do 16.07. S	152	18.07. N	74	05.07. S
B 61	Ostwestfalendamm	3917 / 5386	31/31	2453	-8.7	3146	-7.4	694	232	3.4	4.0	1729	Di 14.07. N	384	04.07. N	130	26.07. N
B 61	Linteler See	4116 / 5377	31/31	994	-7.8	1291	-6.7	215	63	7.6	9.0	718	Fr 03.07. N	134	04.07. N	39	05.07. N
B 62	Netphen-Afholderbach	5014 / 5354	31/31	267	+1.1	346	+1.5	62	18	7.5	9.0	218	Do 30.07. O	41	11.07. W	13	26.07. O
B 63	Hamm-Heesen	4212 / 5361	31/0	362		458		134	37	3.9	4.5	272	Mi 15.07. S	82	25.07. N	27	19.07. N
B 63	Drensteinfurt	4212 / 5302	0/31	298	-2.6	376	-0.5	108	36	5.1	5.8	216*	Di 07.07. S	64*	18.07. N	22*	12.07. N
B 64	Bad Driburg Süd	4220 / 5378	31/31	737	+5.3	953	+5.5	158	74	8.5	10.3	543	Mo 20.07. W	95	18.07. O	61	26.07. W
B 64	Delbrück-West	4217 / 5355	31/31	1191	-15.8	1528	-15.1	301	144	12.7	15.0	892	Mi 01.07. W	187	25.07. W	107	19.07. O
B 66	Bl-Hillegossen	4017 / 5337	0/22	3814	-0.2	4842	-0.3	1297	416	11.9	13.6	3689*	Do 23.07. W	977*	11.07. W	407*	19.07. W
B 68	Halle-Gartnisch	3916 / 5303	0/31	321	-12.5	403	-6.5	122	53	2.9	3.3	305*	Do 23.07. S	72*	18.07. S	39*	19.07. S
B 68	Lichtenau	4319 / 5351	31/31	452	-5.6	580	-4.9	114	56	5.1	6.0	595	Mi 29.07. S	77	25.07. S	34	19.07. S
B 70	Heek Ost	3808 / 5379	31/31	419	+3.2	528	+3.3	148	59	8.9	10.3	304	Do 02.07. N	101	25.07. S	41	19.07. S
B 70	Vreden-Süd	3906 / 5362	31/0	583		754		138	47	9.0	10.6	442	Mi 22.07. S	91	04.07. S	28	05.07. S
B 70	Lünten	3907 / 5380	31/31	417	-17.6	538	-17.9	98	36	8.3	9.9	306	Di 07.07. S	60	04.07. S	28	12.07. S
B 70	Raesfeld West	4206 / 5381	31/31	145	-1.4	185	-1.1	45	10	6.1	7.5	114	Do 02.07. N	33	18.07. N	8	12.07. N
B 83	Beverungen-Wehrden	4222 / 5382	31/24	483	-22.6	621	-22.6	104	66	8.1	9.8	366	Do 16.07. N	71	18.07. N	56	19.07. N

Herausgeber:
Auswertung:Landesbetrieb Straßenbau Nordrhein-Westfalen, Verkehrszentrale, Bonner Straße 70, 51379 Leverkusen
DTV-Verkehrsconsult GmbH, Pascalstraße 53, 52076 Aachen

Durchschnittlicher und maximaler Tagesverkehr - Schwerverkehr (SV)

Juli 2020

Str.-Kl. u. -Nr.	Zst.-Name	TK-/ Zst. Nr.	GT 2020/ 2019	Durchschnittlicher Tagesverkehr (DTV)							Maximaler Tagesverkehr						
				Gesamtquerschnitt							Richtungen						
				Mo-So Kfz/24h	20/19 %	Mo-Fr Kfz/24h	20/19 %	Sa Kfz/24h	So+Fei Kfz/24h	Anteil SV Mo-So Mo-Fr	Mo-Fr Kfz/24h Datum,R	Sa Kfz/24h Datum,R	So+Fei Kfz/24h Datum,R				
B 219	Greven (N)	3811 / 5350	31/31	1010	-7.1	1299	-6.4	255	98	10.7	12.6	739	Do 30.07. N	169	18.07. N	65	19.07. S
B 220	Emmerich	4103 / 5258	12/31	1088	-15.3	1410	-15.6	238	86	8.4	10.2	1031*	Fr 31.07. N	148*	25.07. N	64*	19.07. S
B 221	Brüggen (N)	4703 / 5432	30/25	588	-12.4	746	-12.0	185	86	4.6	5.5	435	Mi 01.07. N	106	18.07. N	58	19.07. S
B 221	Arsbeck	4803 / 5276	31/31	308	+16.7	396	+17.2	75	34	4.9	6.0	243	Mi 15.07. S	47	04.07. S	23	12.07. S
B 221	Heinsberg	4902 / 5259	31/31	866	-10.4	1100	-10.9	268	118	5.9	6.7	629	Di 07.07. S	148	25.07. N	72	19.07. N
B 224	Bottrop	4407 / 5344	31/31	2083	-7.5	2708	-6.6	438	132	5.4	6.4	1751	Mi 01.07. S	230	18.07. S	85	19.07. S
B 226	Gedern	4510 / 5272	31/31	247	-0.8	318	-0.3	63	21	2.6	3.0	206	Fr 03.07. O	40	18.07. W	16	12.07. W
B 226	Wanne-Eickel Ost	4409 / 5364	31/31	844	+7.0	1060	+6.4	298	144	3.9	4.4	612	Do 02.07. W	159	18.07. W	77	05.07. O
B 229	Delecke 2	4514 / 5334	0/31	193	-2.5	241	+0.0	68	42	4.1	5.4	153*	Do 09.07. W	39*	11.07. O	29*	12.07. O
B 229	Lüdenscheid-Brügge	4711 / 5321	0/31	505	-20.7	650	-20.5	128	49	4.4	5.1	400*	Do 23.07. W	68*	11.07. W	31*	12.07. W
B 229	Solingen	4808 / 5203	31/31	622	-4.6	793	-4.1	170	93	5.0	6.0	485	Di 07.07. O	119	11.07. O	67	12.07. O
B 230	Holzheim	4805 / 5238	30/31	691	-1.0	873	-1.1	237	101	7.3	8.3	515	Mi 08.07. O	141	04.07. O	64	12.07. O
B 235	Datteln	4210 / 5345	14/0	629	-4.7	800	-3.5	202	74	5.2	6.1	489	Di 14.07. S	125	25.07. S	71	19.07. S
B 236	Dortmund-Wambeldorf	4411 / 5365	31/0	7203	+4.7	9146	+4.0	2385	852	10.8	12.3	5860	Mi 15.07. N	1403	04.07. N	531	05.07. N
B 236	Dortmund-Berghofen	4511 / 5352	31/31	1840	-19.7	2348	-20.1	593	164	6.6	7.7	1701	Do 16.07. N	422	04.07. N	126	12.07. N
B 236	Plettenberg-Ohle	4712 / 5309	0/31	521	+48.9	673	+48.2	116	49	9.2	10.8	401*	Mi 15.07. S	65*	18.07. S	30*	19.07. N
B 236	Altenhündem	4814 / 5383	31/31	550	-14.2	717	-13.3	108	29	4.2	4.9	400	Do 09.07. N	62	04.07. N	26	19.07. N
B 236	Gleidorf (O)	4815 / 5310															
B 236	Schmallenberg	4815 / 5367	0/0	373	-5.8	480	-5.3	100	26	5.9	7.0	303*	Fr 24.07. S	72*	04.07. S	17	12.07. N
B 236	Winterberg-Waltenberg	4817 / 5366	31/31	615	-9.0	798	-7.6	130	48	9.7	12.0	499	Mo 13.07. S	77	25.07. S	31	12.07. S
B 236	Winterberg-Herrloh	4817 / 5369	0/0	361	+15.0	461	+15.5	96	51	5.0	6.4	306	Di 07.07. N	62*	25.07. S	30	19.07. N
B 237	Ohl	4810 / 5225	31/31	260	-25.1	333	-25.0	71	32	6.8	8.3	198	Di 07.07. W	45	18.07. W	27	12.07. W
B 239	Espelkamp-Gestrigen	3617 / 5356	31/0	864		1128		148	64	8.2	9.8	634	Do 16.07. S	102	18.07. S	50	19.07. N
B 239	Bad Salzuflen	3918 / 5315	0/31	1784	+49.2	2323	+51.0	348	123	8.2	9.9	1362*	Do 16.07. S	200*	18.07. S	97*	19.07. S
B 239	Detmold-Heidenoldendorf	4018 / 5357	8/31	657	-5.2	855	-4.9	134	38	4.8	5.6	488	Do 02.07. N	79*	18.07. S	31	19.07. N
B 239	Höxter-Fürstenau	4121 / 5358	31/31	531	-13.9	691	-13.6	92	45	8.1	9.6	408	Mo 13.07. S	53	25.07. S	33	26.07. N
B 241	Bever	4322 / 5384	31/31	528	-11.7	684	-11.9	105	54	8.2	10.0	411	Mi 08.07. W	64	25.07. O	37	19.07. W
B 252	Brakel	4221 / 5340	0/31	949	-10.4	1211	-9.5	241	146	12.7	14.9	723*	Mo 20.07. S	156*	18.07. N	109*	12.07. S
B 256	Marienheide	4811 / 5224	31/31	398	-9.1	505	-9.2	116	59	7.0	8.2	285	Mi 15.07. S	67	18.07. S	36	19.07. S
B 258	Friesenrath (W)	5303 / 5208	31/31	843	-2.8	1022	-3.0	396	260	5.4	6.3	576	Do 02.07. O	234	18.07. O	150	19.07. W
B 258	Friesenrath (S)	5303 / 5250	31/31	914	-4.7	1113	-5.4	416	266	4.8	5.5	611	Do 02.07. W	230	18.07. O	169	19.07. W
B 258	Imgenbroich	5403 / 5277	31/31	400	-1.0	484	-1.2	199	120	2.8	3.2	351	Fr 17.07. O	124	25.07. W	72	19.07. W
B 258	Blankenheimer Wald	5505 / 5239	31/31	297	+8.0	361	+9.7	135	88	10.1	12.0	232	Do 16.07. O	78	25.07. O	53	19.07. W
B 258	Ahrhütte (O)	5606 / 5243	11/31	553	-30.4	708	-28.6	140	75	8.8	11.6	538	Do 09.07. W	113	11.07. W	50	19.07. O
B 264	Aachen-Bildchen	5202 / 5261	31/31	141	+1.4	166	+2.5	92	51	1.6	1.8	100	Do 23.07. O	49	18.07. W	30	05.07. W
B 264	Langerwehe	5104 / 5246	31/30	513	-12.0	658	-12.7	152	39	4.4	5.2	398	Do 02.07. O	98	11.07. W	34	05.07. W
B 264	Düren/Kerpen	5105 / 5265	31/31	725	-1.1	947	-0.7	145	30	10.5	12.3	685	Do 09.07. W	88	04.07. O	26	19.07. W
B 265	Lechenich 2	5106 / 5269	31/29	771	-19.8	992	-19.8	213	56	6.5	7.8	625	Mi 22.07. S	145	25.07. S	36	26.07. S
B 265	Wollersheim (O)	5305 / 5232	31/31	207	+8.4	253	+7.7	87	64	4.2	5.3	181	Mi 22.07. N	47	18.07. N	52	12.07. N
B 266	Kesternich (S)	5304 / 5211	31/31	230	-16.4	287	-16.8	87	45	5.0	6.4	210	Mi 08.07. W	62	25.07. O	27	19.07. W
B 288	Uerdingen	4605 / 5231	0/27	2504	-6.0	3244	-6.6	546	206	11.8	13.5	1856*	Do 02.07. W	313*	04.07. W	158*	12.07. W
B 475	Ladbergen Nord	3812 / 5385	31/31	1229	-1.6	1582	-1.6	294	133	12.8	15.5	908	Mi 01.07. S	161	18.07. S	80	05.07. S
B 475	Sassenberg-Süd	4014 / 5363	31/0	880		1132		245	67	7.6	8.9	665	Di 07.07. S	143	18.07. N	42	19.07. S
B 475	Lippetal-Lippborg	4314 / 5359	31/0	855		1098		206	109	10.8	12.8	817	Mi 08.07. S	123	18.07. N	69	19.07. N
B 477	Gohr	4906 / 5262	31/31	301	-4.7	379	-4.8	98	53	5.1	5.9	226	Fr 24.07. S	69	18.07. N	48	19.07. N
B 477	Rommerskirchen	4906 / 5268	31/31	337	-2.6	434	-1.1	87	30	6.4	7.7	305	Mi 15.07. N	72	25.07. N	23	26.07. N
B 478	Waldröhl	5111 / 5222	31/31	273	-8.4	339	-7.9	126	40	3.6	4.2	197	Mi 15.07. O	81	18.07. O	24	26.07. W
B 480	Brilon (N)	4517 / 5322															
B 480	Winterberg	4717 / 5325	0/0	805	-7.3	1027	-7.1	208	130	9.4	11.9	557*	Mi 08.07. S	109*	04.07. N	85*	12.07. N
B 480	Bad Berleburg	4916 / 5301	0/31	314	-4.6	394	-5.5	115	54	5.7	6.7	225*	Do 23.07. N	63*	11.07. N	36*	12.07. N
B 481	St. Mauritz	3912 / 5506	31/15	926	-2.7	1145	-3.0	324	270	8.2	9.4	678	Di 21.07. S	171	11.07. S	144	26.07. S
B 483	Radevormwald-Rochollsberg	4710 / 5271	31/0	579		752		116	50	8.2	10.1	432	Do 23.07. N	93	11.07. S	46	12.07. S
B 506	Kürten-Weiden	4909 / 5270	31/31	179	-10.1	228	-10.2	54	18	4.2	5.2	149	Do 09.07. W	35	18.07. W	13	12.07. O
B 507	Winterscheid	5110 / 5278	31/31	267	+42.8	335	+40.8	103	38	3.4	4.0	206	Mi 01.07. O	72	11.07. O	23	05.07. O
B 511	Gleidorf (N)	4815 / 5311															
B 514	Babbenhausen	3819 / 5335	0/31	532	-15.8	688	-15.9	115	56	5.5	6.5	532*	Do 02.07. O	63*	25.07. O	35*	19.07. W
B 514	Kalletal	3819 / 5347	31/31	318	-14.7	414	-14.6	71	16	13.6	16.4	359	Do 16.07. W	47	11.07. O	13	26.07. O
B 516	Ense-Möhnesee	4414 / 5346	31/31	349	+7.4	446	+7.2	90	50	3.4	4.3	269	Di 21.07. W	61	18.07. O	35	19.07. O
B 516	Brilon (W)	4517 / 5323															
B 525	Coesfeld-Ost	4009 / 5353	31/0	781		999		222	91	9.0	10.5	621	Mi 01.07. O	127	18.07. O	60	12.07. O

Herausgeber:
Auswertung:Landesbetrieb Straßenbau Nordrhein-Westfalen, Verkehrszentrale, Bonner Straße 70, 51379 Leverkusen
DTV-Verkehrsconsult GmbH, Pascalstraße 53, 52076 Aachen

Durchschnittlicher und maximaler Tagesverkehr - Schwerverkehr (SV)

Juli 2020

Str.-Kl. u. -Nr.	Zst.-Name	TK-/ Zst. Nr.	GT 2020/ 2019	Durchschnittlicher Tagesverkehr (DTV)							Maximaler Tagesverkehr							
				Gesamtquerschnitt							Richtungen							
				Mo-So Kfz/24h	20/19 %	Mo-Fr Kfz/24h	20/19 %	Sa Kfz/24h	So+Fei Kfz/24h	Anteil SV Mo-So Mo-Fr	Mo-Fr Kfz/24h Datum,R	Sa Kfz/24h Datum,R	So+Fei Kfz/24h Datum,R					
L 11	Wollersheim (W)	5305 / 5234	31/31	88	-12.9	109	-14.2	35	18	4.4	5.4	93	Mi 22.07. O	21	04.07. W	17	19.07. W	
L 29	Heidenend	4603 / 5438	31/31	242	-13.6	311	-11.9	69	18	4.5	5.5	189	Do 09.07. N	43	11.07. N	13	19.07. N	
L 29	Willich-Viersen	4704 / 5266	31/31	585	-10.0	744	-10.4	199	58	4.8	5.4	402	Mi 15.07. O	118	04.07. W	38	12.07. O	
L 47	Sittard	5001 / 5256	31/24	30	-34.8	37	-35.1	16	4	0.6	0.8	30	Mi 22.07. O	11	25.07. O	4	12.07. O	
L 77	Goch (N)	4302 / 5241	24/20	403	-17.6	508	-18.6	152	54	4.7	5.6	288*	Fr 17.07. S	94	04.07. N	53	12.07. N	
L 101	Schildgen (O)	4908 / 5427	31/31	365	-19.8	458	-18.5	135	60	3.1	3.7	282	Mi 01.07. N	84	25.07. N	43	12.07. N	
L 104	Kirchhellen (O)	4307 / 5524	31/31	175	+44.6	223	+42.9	68	12	10.5	13.3	165	Fr 24.07. N	59	18.07. N	11	19.07. N	
L 115	Ahrhütte (N)	5606 / 5245	31/31	838	-10.9	1070	-8.6	206	133	8.7	11.4	635	Di 14.07. N	123	25.07. N	89	05.07. N	
L 136	Loope	5010 / 5204	31/29	389	-19.5	486	-15.0	144	78	4.3	4.8	305	Mi 22.07. W	84	25.07. W	45	26.07. O	
L 143	Rottbitze (N)	5309 / 5406	31/31	287	+2.5	362	+2.5	103	38	2.9	3.4	244	Mi 29.07. N	64	25.07. S	23	12.07. S	
L 166	Kesternich (O)	5304 / 5210	31/31	67	+11.7	78	+16.4	48	29	2.0	2.4	60	Mo 13.07. O	40	25.07. O	27	19.07. O	
L 182	Bornheim (S)	5207 / 5407	31/31	551	-24.7	695	-25.5	202	67	6.5	7.6	411	Do 02.07. W	128	18.07. O	48	19.07. O	
L 183	Bornheim (W)	5207 / 5408	16/31	286	-0.3	356	-1.1	150	22	3.0	3.5	249	Mi 01.07. N	91	18.07. N	20	19.07. N	
L 194	Weilerswist	5207 / 5437	31/31	98	+3.2	118	+1.7	56	24	2.1	2.4	85	Di 07.07. N	33	18.07. S	19	05.07. N	
L 218	Heimbach	5304 / 5413	31/31	85	-2.3	101	-1.0	46	31	1.5	1.9	64	Di 28.07. O	31	11.07. O	22	05.07. O	
L 231	Horbach/Locht	5102 / 5439	31/31	81	+0.0	90	+0.0	68	40	5.6	6.1	69	Mi 29.07. N	37	18.07. N	24	12.07. N	
L 232	Richterich	5102 / 5411	31/31	405	-17.7	509	-17.8	140	71	2.1	2.4	314	Mi 08.07. S	84	04.07. S	56	19.07. S	
L 233	Friesenrath (N)	5303 / 5209	31/31	278	-13.1	327	-13.3	151	129	6.0	6.7	203	Fr 31.07. N	85	25.07. N	70	19.07. N	
L 238	Stolberg	5203 / 5441	31/31	517	-3.9	671	-4.1	112	35	4.8	5.6	413	Do 09.07. N	62	18.07. N	21	19.07. S	
L 238	Zweifall	5203 / 5410	31/31	187	-13.0	232	-12.8	75	43	3.2	3.9	154	Mi 01.07. S	46	25.07. N	27	19.07. S	
L 247	Rottbitze (O)	5309 / 5405	31/31	574	-0.5	737	-0.5	154	58	4.7	5.7	450	Mi 29.07. W	97	18.07. W	42	12.07. W	
L 288	Schildgen (W)	4908 / 5426	31/31	236	-20.3	294	-19.2	104	40	2.7	3.1	183	Mo 06.07. N	55	25.07. N	25	26.07. N	
L 324	Erdingen	5012 / 5431	31/31	397	-17.8	518	-17.4	73	26	7.1	8.6	319	Mo 13.07. S	48	25.07. N	19	12.07. S	
L 331	Margarethenhöhe	5309 / 5404	31/31	235	-7.8	290	-5.5	90	61	2.0	2.4	201	Do 02.07. O	53	25.07. O	39	19.07. W	
L 357	D-Geresheim	4707 / 5416	31/31	207	+5.6	254	+2.8	84	57	1.8	2.0	187	Mi 01.07. W	83	04.07. W	67	05.07. W	
L 358	Bensberg-Refrath	5008 / 5428	31/31	259	-17.3	331	-17.5	68	38	3.1	3.7	218	Mi 01.07. W	43	11.07. O	32	12.07. O	
L 359	Witzhelden (W)	4808 / 5418	31/31	62	-3.1	74	-1.3	36	20	2.6	3.0	52	Mo 20.07. W	22	18.07. O	15	12.07. O	
L 372	Brüggen (O)	4703 / 5433	0/26	104	-15.4	131	-15.5	40	12	2.2	2.7	76*	Mo 13.07. W	24*	18.07. O	8*	19.07. O	
L 418	Hahnerberg	4708 / 5440	31/31	1304	-17.2	1701	-17.3	243	80	5.5	6.5	1032	Do 02.07. W	134	18.07. O	44	05.07. O	
L 442	Essen-Werden (O)	4607 / 5420	31/31	218	+3.3	259	+2.4	134	69	2.2	2.4	168	Do 23.07. O	77	18.07. O	42	19.07. O	
L 442	Essen-Werden (N)	4607 / 5421	31/31	50	+8.7	60	+5.3	30	15	0.8	0.9	41	Mo 13.07. S	21	11.07. S	14	12.07. S	
L 463	Voerde	4306 / 5424	31/31	628	-2.8	807	-2.8	167	62	9.0	10.5	461	Mi 08.07. W	104	18.07. W	50	19.07. W	
L 475	Krefeld	4605 / 5434	31/31	168	-16.8	206	-17.9	73	42	1.9	2.1	133	Mo 13.07. S	37	04.07. N	23	12.07. N	
L 510	Gronau-Glanerbrücke	3707 / 5341		wegen langer Ausfallzeit derzeit keine Schätzung														
L 528	Breckerfeld (N)	4710 / 5507	31/31	338	-22.7	433	-23.6	93	32	4.8	5.9	247	Do 30.07. N	51	11.07. S	24	12.07. N	
L 531	Siegen	5114 / 5332	0/31	678	-17.6	847	-17.0	257	123	4.6	5.2	520*	Mi 15.07. S	144*	11.07. S	89*	05.07. S	
L 544	Langscheid (W)	4613 / 5510		wegen langer Ausfallzeit derzeit keine Schätzung														
L 551	Haltern	4209 / 5536	31/31	206	-11.6	262	-10.6	68	26	3.4	4.2	186	Mi 29.07. N	42	18.07. N	20	12.07. N	
L 555	Coesfeld-Nordost	4009 / 5533	31/31	402	-8.2	505	-8.3	140	72	6.9	7.8	301	Di 14.07. S	77	04.07. N	54	19.07. N	
L 560	Sandersküper	3807 / 5535	31/31	90	-29.1	117	-26.4	22	7	2.5	3.3	86	Fr 10.07. S	15	11.07. S	4	05.07. N	
L 572	Rhede	4105 / 5320	0/31	577	-5.1	730	-4.2	208	66	4.0	4.6	404*	Mi 22.07. W	113*	25.07. O	41*	12.07. W	
L 586	Stromberg	4215 / 5349	31/31	144	-10.0	179	-10.1	55	28	5.9	6.9	230	Fr 24.07. O	40	25.07. W	21	19.07. O	
L 587	Greven (S)	3911 / 5306	0/31	366	+10.2	466	+13.9	126	30	3.3	3.7	278*	Mi 22.07. S	68*	25.07. N	20*	12.07. S	
L 591	Lienen	3813 / 5513	31/31	332	+6.1	425	+7.3	89	39	5.3	6.4	257	Do 02.07. W	51	25.07. W	28	12.07. O	
L 602	Hemden	4105 / 5534	31/31	489	-7.6	621	-8.4	144	75	8.5	10.6	365	Mi 01.07. S	84	25.07. N	68	26.07. S	
L 608	Groß Reken	4108 / 5505	31/31	501	-1.4	632	-1.2	181	68	6.4	7.4	387	Mi 29.07. S	110	18.07. N	53	19.07. N	
L 608	Gelsenkirchen-Schalke	4408 / 5523	31/31	1286	-10.8	1653	-10.3	359	100	4.1	4.7	956	Mi 01.07. S	207	04.07. N	67	19.07. N	
L 610	Recklinghausen	4309 / 5526	31/31	296	-2.0	356	-1.4	174	70	3.1	3.4	224	Do 16.07. O	94	04.07. O	41	19.07. O	
L 621	Kirchhellen (S)	4307 / 5525	31/31	117	+50.0	150	+51.5	36	10	6.8	9.0	122	Do 09.07. S	51	11.07. S	9	19.07. S	
L 687	Langscheid (S)	4613 / 5511		wegen langer Ausfallzeit derzeit keine Schätzung														
L 697	Attendorn	4813 / 5531	0/31	210	-15.3	276	-15.1	38	4	5.5	6.6	176*	Di 14.07. S	23*	18.07. S	7	19.07. N	
L 776	Salzkotten	4317 / 5530	31/31	1609	-0.6	2106	+0.2	261	97	10.7	13.2	1286	Do 16.07. W	146	18.07. O	62	19.07. W	
L 787	Sennestadt (S)	4017 / 5520		wegen langer Ausfallzeit derzeit keine Schätzung														
L 822	Lippstadt-Cappel	4315 / 5528	31/31	309	-5.5	388	-4.2	122	45	4.4	5.0	220	Do 23.07. O	75	18.07. O	29	19.07. W	
L 937	Detmold (N)	4019 / 5517		wegen langer Ausfallzeit derzeit keine Schätzung														
L 937	Detmold (S)	4019 / 5518	0/0	117	-9.3	143	-8.3	86		0.8	0.9	121*	Do 23.07. S	61*	18.07. N			
L 938	Detmold (W)	4019 / 5519	0/0	78	-10.3	98	-10.1	36		0.7	0.8	64*	Di 14.07. O	24*	18.07. O			
L 954	Bad Driburg	4220 / 5529	31/31	335	-18.7	425	-18.3	114	41	4.4	5.1	246	Mo 20.07. S	61	11.07. S	26	19.07. N	
L 969	Werl-Westönnen	4413 / 5324	31/31	405	-11.0	501	-11.5	184	74	4.4	4.9	289	Fr 31.07. O	102	11.07. O	53	19.07. W	

Herausgeber:
Auswertung:Landesbetrieb Straßenbau Nordrhein-Westfalen, Verkehrszentrale, Bonner Straße 70, 51379 Leverkusen
DTV-Verkehrsconsult GmbH, Pascalstraße 53, 52076 Aachen

Durchschnittlicher und maximaler Tagesverkehr - Schwerverkehr (SV)

Juli 2020

Str.-Kl. u. -Nr.	Zst.-Name	TK-/ Zst.- Nr.	GT 2020/ 2019	Durchschnittlicher Tagesverkehr (DTV)						Maximaler Tagesverkehr							
				Gesamtquerschnitt						Richtungen							
				Mo-So Kfz/24h	20/19 %	Mo-Fr Kfz/24h	20/19 %	Sa Kfz/24h	So+Fei Kfz/24h	Anteil SV		Mo-Fr Kfz/24h	Sa		So+Fei		
						Mo-So	Mo-Fr	Kfz/24h	Datum,R	Kfz/24h	Datum,R	Kfz/24h	Datum,R				
	<i>Kreisstraßen</i>																
K 10	Sennestadt (O)	4017 / 5521		wegen langer Ausfallzeit derzeit keine Schätzung													
K 10	Breckerfeld (O)	4710 / 5508	31/31	117	-21.5	152	-22.4	24	7	4.2	5.3	104	Mi 01.07. W	16	04.07. O	4	12.07. O

Durchschnittlicher und maximaler Tagesverkehr - Schwerverkehr (SV)

Juli 2020

Str.-Kl. u. -Nr.	Zst.-Name	TK-/ Zst. Nr.	GT 2020/ 2019	Durchschnittlicher Tagesverkehr (DTV)								Maximaler Tagesverkehr					
				Gesamtquerschnitt								Richtungen					
				Mo-So Kfz/24h	20/19 %	Mo-Fr Kfz/24h	20/19 %	Sa Kfz/24h	So+Fei Kfz/24h	Anteil SV		Mo-Fr		Sa		So+Fei	
						Mo-So	Mo-Fr	Kfz/24h	Datum,R	Kfz/24h	Datum,R	Kfz/24h	Datum,R				
<i>Autobahnen</i>																	
A 3	Elten	4103 / 5071	31/31	5006	- 8.4	6304	- 8.3	1653	894	12.6	16.3	3737	Mo 13.07. S	881	11.07. N	536	19.07. S
A 4	AC-Vetschau	5102 / 5072	29/25	6540	- 6.0	8309	- 5.1	2050	859	16.6	21.0	4797	Di 07.07. O	1110	11.07. O	555	05.07. O
A 40	Straelen (Niederdorf)	4603 / 5073	31/31	11657	- 2.1	14596	- 2.6	4523	1890	31.3	38.6	8672	Di 14.07. W	2361	18.07. W	1025	05.07. W
A 44	AC-Lichtenbusch	5202 / 5074	31/31	7566	- 1.0	9290	- 1.1	3909	1312	24.4	29.3	5619	Do 16.07. O	2125	18.07. O	782	19.07. O
A 52	Elmpt	4702 / 5260	31/31	1785	- 7.3	2286	- 6.6	466	223	10.7	14.3	1336	Di 14.07. W	244	25.07. W	148	12.07. O
A 57	Hommersum	4302 / 5050	31/31	3093	+ 2.2	4026	+ 2.5	608	215	20.7	25.6	2382	Mo 13.07. S	326	04.07. N	146	05.07. S
A 61	Schwanenhaus	4603 / 5076	31/31	7114	-10.5	8934	-10.4	2638	1124	23.5	28.3	5193	Do 09.07. N	1509	11.07. N	639	12.07. S
<i>Bundesstraßen</i>																	
B 1	AC-Vaalsequartier	5202 / 5253	31/24	225	- 8.9	251	-10.4	193	110	1.8	2.0	152	Fr 24.07. W	108	11.07. O	61	12.07. W
B 8	Elten (B)	4002 / 5254	31/31	60	-20.0	75	-18.5	24	12	2.6	3.2	63	Mo 13.07. O	16	04.07. O	9	19.07. W
B 9	Kranenburg	4102 / 5255	31/31	238	- 0.8	293	+ 0.3	107	49	2.4	2.9	210	Fr 31.07. N	63	11.07. S	32	19.07. N
B 57	Aachen-Köpfchen	5202 / 5263	31/31	114	- 4.2	133	- 3.6	77	46	1.6	1.8	87	Fr 03.07. S	44	04.07. S	29	19.07. N
B 58	Straelen 2 (Bundesstr.)	4503 / 5257	26/23	406	- 4.0	511	- 3.2	141	68	9.4	11.1	297	Mo 13.07. O	87	04.07. W	49	26.07. W
B 220	Emmerich	4103 / 5258	12/31	1088	-15.3	1410	-15.6	238	86	8.4	10.2	1031*	Fr 31.07. N	148*	25.07. N	64*	19.07. S
B 264	Aachen-Bildchen	5202 / 5261	31/31	141	+ 1.4	166	+ 2.5	92	51	1.6	1.8	100	Do 23.07. O	49	18.07. W	30	05.07. W
<i>Ubrige Straßen</i>																	
L 29	Heidenend	4603 / 5438	31/31	242	-13.6	311	-11.9	69	18	4.5	5.5	189	Do 09.07. N	43	11.07. N	13	19.07. N
L 47	Sittard	5001 / 5256	31/24	30	-34.8	37	-35.1	16	4	0.6	0.8	30	Mi 22.07. O	11	25.07. O	4	12.07. O
L 231	Horbach/Locht	5102 / 5439	31/31	81	+ 0.0	90	+ 0.0	68	40	5.6	6.1	69	Mi 29.07. N	37	18.07. N	24	12.07. N
L 510	Gronau-Glanerbrücke	3707 / 5341		wegen langer Ausfallzeit derzeit keine Schätzung													
L 560	Sandersküper	3807 / 5535	31/31	90	-29.1	117	-26.4	22	7	2.5	3.3	86	Fr 10.07. S	15	11.07. S	4	05.07. N
L 602	Hemden	4105 / 5534	31/31	489	- 7.6	621	- 8.4	144	75	8.5	10.6	365	Mi 01.07. S	84	25.07. N	68	26.07. S

Durchschnittlicher Kfz-Tagesverkehr und Anteile von 5 bzw. 8 Fahrzeugarten

Juli 2020

Str.-Kl. u. -Nr.	Zst.-Name	TK/ Zst.- Nr.	Alle Wochentage (Montag - Sonntag)													SGV	SV
			GT	Kfz	Pkw+ Lfw+ Mot	davon Pkw	Lfw (<3,5t)	Mot	Pkw mit Anh.	Bus	Lkw ohne Anh.	LmA + Sat	davon Sat	Son nkl.			
<i>Autobahnen</i>																	
A 1	Lotte	3713 / 5143	31	76657	59548 77,7	52514 68,5	6801 8,9	233 0,3	1836 2,4	64 0,1	1788 2,3	13422 17,5	11078 14,5	0 0,0	15210 19,8	15273 19,9	
A 1	Ladbergen	3812 / 5118	31	64892	51218 78,9	46338 71,4	4708 7,3	171 0,3	1391 2,1	163 0,3	1768 2,7	9445 14,6	7395 11,4	906 1,4	11213 17,3	11376 17,5	
A 1	Ascheberg	4111 / 5121	10	66914	54543 81,5	49163 73,5	5142 7,7	239 0,4	1507 2,3	57 0,1	2119 3,2	7674 11,5	5782 8,6	1014 1,5	9793 14,6	9850 14,7	
A 1	Unna	4411 / 5144	0	110833	93487 84,3	83747 75,6	9093 8,2	646 0,6	2031 1,8	206 0,2	2603 2,3	12506 11,3	9985 9,0	0 0,0	15109 13,6	15315 13,8	
A 1	Hengsen	4511 / 5101	25	100553	80947 80,5	72876 72,5	7705 7,7	366 0,4	1744 1,7	149 0,1	1912 1,9	14369 14,3	11217 11,2	1432 1,4	16281 16,2	16430 16,3	
A 1	Hagen-Vorhalle	4510 / 5124	0	87974	74335 84,5	66240 75,3	7469 8,5	626 0,7	1251 1,4	146 0,2	2236 2,5	10006 11,4	7958 9,0	0 0,0	12242 13,9	12388 14,1	
A 1	Schloss Burg	4809 / 5011	0	wegen langer Ausfallzeit derzeit keine Schätzung													
A 1	AK Leverkusen (O)	4908 / 5675	0	81689	71293 87,3	64347 78,8	6507 8,0	438 0,5	967 1,2	76 0,1	2679 3,3	6541 8,0	4957 6,1	134 0,2	9220 11,3	9296 11,4	
A 1	AK Leverkusen (W)	4908 / 5035	0	90282	86045 95,3	77673 86,0	7690 8,5	682 0,8	893 1,0	52 0,1	2100 2,3	1080 1,2	829 0,9	111 0,1	3180 3,5	3232 3,6	
A 1	Köln-Nord	4907 / 5048	31	82848	78123 94,3	69092 83,4	8412 10,2	620 0,7	882 1,1	5 0,0	1080 1,3	2592 3,1	2175 2,6	166 0,2	3671 4,4	3676 4,4	
A 1	Köln-Lövenich	5007 / 5032	0	wegen langer Ausfallzeit derzeit keine Schätzung													
A 1	Hürth	5106 / 5010	31	54945	47447 86,4	43266 78,7	4001 7,3	181 0,3	681 1,2	34 0,1	1730 3,1	4531 8,2	3939 7,2	522 1,0	6260 11,4	6294 11,5	
A 1	Euskirchen/Bliesheim	5206 / 5060	31	54554	47721 87,5	42236 77,4	5006 9,2	478 0,9	1070 2,0	23 0,0	1347 2,5	4394 8,1	3624 6,6	0 0,0	5740 10,5	5763 10,6	
A 1	Nettersheim	5406 / 5047	31	23579	18845 79,9	16715 70,9	2055 8,7	74 0,3	485 2,1	15 0,1	810 3,4	3188 13,5	2842 12,1	238 1,0	3997 17,0	4012 17,0	
A 2	Oberhausen-Sterkrade	4407 / 5026	31	125486	100734 80,3	89783 71,5	10507 8,4	445 0,4	1773 1,4	84 0,1	4705 3,7	17439 13,9	14829 11,8	752 0,6	22144 17,6	22227 17,7	
A 2	Gelsenkirchen	4408 / 5122	0	91079	71122 78,1				862 0,9	236 0,3	8627 9,5	9536 10,5		695 0,8	18164 19,9	18400 20,2	
A 2	Gelsenkirchen-Erle	4408 / 5147	31	90702	75692 83,5	66560 73,4	8507 9,4	625 0,7	1339 1,5	74 0,1	1969 2,2	11628 12,8	9966 11,0	0 0,0	13597 15,0	13671 15,1	
A 2	Recklinghausen-Ost	4409 / 5126	31	82920	67944 81,9	59586 71,9	7861 9,5	498 0,6	1232 1,5	80 0,1	1958 2,4	11707 14,1	10071 12,1	0 0,0	13664 16,5	13744 16,6	
A 2	Waltrop-Brambauer	4410 / 5125	31	98864	78311 79,2	68324 69,1	9375 9,5	611 0,6	1368 1,4	80 0,1	2674 2,7	16431 16,6	13910 14,1	0 0,0	19105 19,3	19185 19,4	
A 2	Oelde	4114 / 5102	0	75422	57383 76,1	57383 76,1	0 0,0	0 0,0	1711 2,3	43 0,1	3826 5,1	11592 15,4	11592 15,4	867 1,1	15418 20,4	15461 20,5	
A 2	Bielefeld	4017 / 5120	30	94773	73753 77,8				1521 1,6	92 0,1	3890 4,1	15033 15,9		484 0,5	18923 20,0	19014 20,1	
A 2	Bad Oeynhausen	3719 / 5123	30	95417	71267 74,7				1974 2,1	73 0,1	4116 4,3	16998 17,8		989 1,0	21114 22,1	21187 22,2	

Durchschnittlicher Kfz-Tagesverkehr und Anteile von 5 bzw. 8 Fahrzeugarten

Juli 2020

Str.-Kl. u. -Nr.	Zst.-Name	TK/ Zst.- Nr.	Alle Wochentage (Montag - Sonntag)													
			GT	Kfz	Pkw+ Lfw+ Mot	davon Pkw	Lfw (<3,5t)	Mot	Pkw mit Anh.	Bus	Lkw ohne Anh.	LmA + Sat	davon Sat	Son nkl.	SGV	SV
A 3	Elten	4103 / 5071	31	39613	33697 85,1	30481 76,9	3007 7,6	208 0,5	911 2,3	39 0,1	723 1,8	4243 10,7	3646 9,2	0 0,0	4967 12,5	5006 12,6
A 3	Hünxe	4306 / 5001	31	64296	54943 85,5	48198 75,0	6373 9,9	372 0,6	1136 1,8	56 0,1	1617 2,5	5999 9,3	5099 7,9	545 0,8	7616 11,8	7672 11,9
A 3	Oberhausen-Holten	4406 / 5070	0	125509	101077 80,5	89614 71,4	11058 8,8	405 0,3	1904 1,5	282 0,2	5021 4,0	16353 13,0	14013 11,2	872 0,7	21374 17,0	21656 17,3
A 3	AK OB-West (N)	4506 / 5665	30	141466	114926 81,2	102603 72,5	11387 8,0	936 0,7	1849 1,3	105 0,1	5371 3,8	17722 12,5	14979 10,6	1494 1,1	23092 16,3	23198 16,4
A 3	AK OB-West (Hauptfahrb.)	4506 / 5025	30	132089	110757 83,9	98674 74,7	10509 8,0	1574 1,2	1699 1,3	94 0,1	5175 3,9	13152 10,0	10972 8,3	1213 0,9	18327 13,9	18421 13,9
A 3	AK OB-West (S)	4506 / 5667	30	132089	110757 83,9	98674 74,7	10509 8,0	1574 1,2	1699 1,3	94 0,1	5175 3,9	13152 10,0	10972 8,3	1213 0,9	18327 13,9	18421 13,9
A 3	Breitscheid	4607 / 5002	0	115943	100542 86,7	91293 78,7	8769 7,6	480 0,4	1387 1,2	53 0,0	3712 3,2	9351 8,1	7743 6,7	897 0,8	13063 11,3	13116 11,3
A 3	AK Breitscheid (S)	4607 / 5065	31	103935	90399 87,0	80394 77,4	9573 9,2	432 0,4	1775 1,7	43 0,0	2954 2,8	8764 8,4	7002 6,7	0 0,0	11718 11,3	11761 11,3
A 3	AK Hilden (N)	4707 / 5655	0	126326	110768 87,7	99890 79,1	9781 7,7	1097 0,9	1508 1,2	150 0,1	3622 2,9	8876 7,0	7279 5,8	1402 1,1	12498 9,9	12648 10,0
A 3	AK Hilden (S)	4807 / 5657	0	120277	106006 88,1	96299 80,1	8965 7,5	742 0,6	1640 1,4	212 0,2	3195 2,7	8340 6,9	6804 5,7	884 0,7	11535 9,6	11747 9,8
A 3	Opladen II	4807 / 5033	31	115338	102316 88,7	91583 79,4	9908 8,6	825 0,7	1707 1,5	105 0,1	2323 2,0	8888 7,7	7188 6,2	0 0,0	11211 9,7	11316 9,8
A 3	AK Leverkusen (N)	4908 / 5003	31	129439	113520 87,7	101382 78,3	11539 8,9	599 0,5	1578 1,2	84 0,1	4375 3,4	9374 7,2	7659 5,9	507 0,4	13749 10,6	13833 10,7
A 3	AK Leverkusen (S)	4908 / 5676	31	166354	141540 85,1	125746 75,6	15126 9,1	668 0,4	1946 1,2	116 0,1	6219 3,7	15977 9,6	12875 7,7	556 0,3	22197 13,3	22312 13,4
A 3	Leverkusen	4908 / 5004	25	162628	140447 86,4	126424 77,7	12807 7,9	1216 0,7	2245 1,4	197 0,1	3960 2,4	15779 9,7	12623 7,8	0 0,0	19739 12,1	19936 12,3
A 3	AD Heumar (N)	5008 / 5672	31	185970	159573 85,8	138868 74,7	19042 10,2	1664 0,9	2685 1,4	153 0,1	5663 3,0	17896 9,6	14293 7,7	0 0,0	23558 12,7	23712 12,8
A 3	AD Heumar (S)	5008 / 5673	31	94972	81004 85,3	71049 74,8	9316 9,8	639 0,7	1661 1,7	52 0,1	2389 2,5	9865 10,4	8105 8,5	0 0,0	12254 12,9	12306 13,0
A 3	Siegburg	5109 / 5005	0	wegen langer Ausfallzeit derzeit keine Schätzung												
A 3	AK BN-Siegburg (N)	5209 / 5058	0	81838	67031 81,9	61061 74,6	5756 7,0	214 0,3	1080 1,3	255 0,3	3194 3,9	9714 11,9	8185 10,0	564 0,7	12908 15,8	13163 16,1
A 3	AK BN-Siegburg (S)	5209 / 5631	0	83590	67504 80,8	61725 73,8	5545 6,6	234 0,3	1492 1,8	295 0,4	3123 3,7	10619 12,7	8870 10,6	557 0,7	13741 16,4	14036 16,8
A 3	Bad Honnef/Linz	5309 / 5006	31	81010	67837 83,7	59334 73,2	8201 10,1	302 0,4	1686 2,1	107 0,1	1116 1,4	10100 12,5	8098 10,0	164 0,2	11216 13,8	11323 14,0
A 4	AC-Vetschau	5102 / 5072	29	39483	32248 81,7	29169 73,9	2734 6,9	345 0,9	696 1,8	21 0,1	873 2,2	5645 14,3	4884 12,4	0 0,0	6519 16,5	6540 16,6
A 4	Würselen	5102 / 5008	31	57383	49298 85,9	44613 77,7	4232 7,4	453 0,8	809 1,4	32 0,1	1335 2,3	5909 10,3	5049 8,8	0 0,0	7244 12,6	7276 12,7

Durchschnittlicher Kfz-Tagesverkehr und Anteile von 5 bzw. 8 Fahrzeugarten

Juli 2020

Str.-Kl. u. -Nr.	Zst.-Name	TK/ Zst.- Nr.	Alle Wochentage (Montag - Sonntag)														
			GT	Kfz	Pkw+ Lfw+ Mot	davon Pkw	Lfw (<3,5t)	Mot	Pkw mit Anh.	Bus	Lkw ohne Anh.	LmA + Sat	davon Sat	Son nkl.	SGV	SV	
A 4	AK Aachen (W)	5103 / 5654	0	wegen langer Ausfallzeit derzeit keine Schätzung													
A 4	AK Aachen (O)	5103 / 5651	31	77094	62601 81,2	56326 73,1	6036 7,8	239 0,3	857 1,1	131 0,2	2966 3,8	10029 13,0	8821 11,4	510 0,7	12995 16,9	13126 17,0	
A 4	Buir / Merzenich	5105 / 5082	31	77648	63532 81,8	55987 72,1	7109 9,2	436 0,6	1140 1,5	70 0,1	1881 2,4	11025 14,2	9457 12,2	0 0,0	12906 16,6	12977 16,7	
A 4	AK Kerpen (W)	5106 / 5622	0	91634	75662 82,6	65295 71,3	10012 10,9	356 0,4	986 1,1	80 0,1	2755 3,0	11513 12,6	10152 11,1	638 0,7	14268 15,6	14347 15,7	
A 4	AK Kerpen (O)	5106 / 5624	31	91766	77304 84,2	67084 73,1	9768 10,6	451 0,5	972 1,1	104 0,1	2832 3,1	9988 10,9	8856 9,7	566 0,6	12820 14,0	12924 14,1	
A 4	Köln-Klettenberg	5007 / 5053	28	118136	99954 84,6	88693 75,1	10505 8,9	756 0,6	1234 1,0	102 0,1	3661 3,1	13184 11,2	11029 9,3	0 0,0	16846 14,3	16947 14,3	
A 4	Rheinbr. Rodenkirchen	5107 / 5049	31	135238	112815 83,4	101716 75,2	10438 7,7	661 0,5	1258 0,9	145 0,1	5120 3,8	15416 11,4	12927 9,6	483 0,4	20536 15,2	20681 15,3	
A 4	AD Heumar (W)	5008 / 5021	31	95630	78058 81,6	67100 70,2	10205 10,7	753 0,8	1300 1,4	56 0,1	3307 3,5	12909 13,5	10697 11,2	0 0,0	16216 17,0	16272 17,0	
A 4	Bensbg.Frankenforst	5008 / 5015	31	71730	64199 89,5	57736 80,5	5823 8,1	641 0,9	794 1,1	32 0,0	1533 2,1	5172 7,2	4199 5,9	0 0,0	6705 9,3	6737 9,4	
A 4	Engelskirchen	5010 / 5068	31	48828	41263 84,5	37316 76,4	3724 7,6	223 0,5	463 0,9	32 0,1	1673 3,4	4817 9,9	4021 8,2	581 1,2	6490 13,3	6522 13,4	
A 4	Eckenhagen	5011 / 5034	31	35994	29398 81,7	26369 73,3	2932 8,1	97 0,3	416 1,2	27 0,1	1364 3,8	4401 12,2	3772 10,5	389 1,1	5765 16,0	5792 16,1	
A 4	Wenden-Dahl	5013 / 5128	31	18161	15674 86,3	14205 78,2	1347 7,4	122 0,7	211 1,2	15 0,1	553 3,0	1707 9,4	1434 7,9	0 0,0	2260 12,4	2275 12,5	
A 30	Ibbenbüren	3712 / 5112	31	52780	38812 73,5	34278 64,9	4207 8,0	328 0,6	1085 2,1	73 0,1	1797 3,4	10434 19,8	8800 16,7	578 1,1	12231 23,2	12304 23,3	
A 30	Kirchlengern	3817 / 5103	31	41641	31806 76,4	28133 67,6	3421 8,2	252 0,6	735 1,8	58 0,1	1180 2,8	7493 18,0	6218 14,9	370 0,9	8673 20,8	8730 21,0	
A 31	Gescher	4008 / 5117	31	39552	32635 82,5	28838 72,9	3498 8,8	299 0,8	1027 2,6	40 0,1	1198 3,0	4088 10,3	3273 8,3	564 1,4	5286 13,4	5326 13,5	
A 33	Bielefeld-Windflöte	4017 / 5130	31	57673	50095 86,9	44620 77,4	5145 8,9	330 0,6	913 1,6	62 0,1	1335 2,3	5267 9,1	4204 7,3	0 0,0	6602 11,4	6665 11,6	
A 33	Bielefeld-Senne	4017 / 5129	31	59348	51304 86,4	45605 76,8	5301 8,9	398 0,7	982 1,7	67 0,1	1445 2,4	5550 9,4	4431 7,5	0 0,0	6995 11,8	7062 11,9	
A 33	Paderborn	4118 / 5111	31	47785	38393 80,3	33905 71,0	4138 8,7	351 0,7	984 2,1	72 0,2	1409 2,9	6039 12,6	4585 9,6	889 1,9	7447 15,6	7519 15,7	
A 40	Straelen (Niederdorf)	4603 / 5073	31	37213	24870 66,8	21850 58,7	2905 7,8	114 0,3	686 1,8	23 0,1	1366 3,7	10267 27,6	9050 24,3	0 0,0	11634 31,3	11657 31,3	
A 40	Wankum	4603 / 5018	31	43084	30032 69,7	25936 60,2	3971 9,2	126 0,3	618 1,4	40 0,1	1643 3,8	10446 24,2	9363 21,7	304 0,7	12089 28,1	12129 28,2	
A 40	AK Moers (W)	4505 / 5663	0	60286	45686 75,8	38565 64,0	6944 11,5	177 0,3	806 1,3	184 0,3	2493 4,1	10836 18,0	9807 16,3	281 0,5	13329 22,1	13512 22,4	
A 40	AK Moers (O)	4505 / 5022	0	74790	63276 84,6	56552 75,6	6414 8,6	310 0,4	865 1,2	189 0,3	2685 3,6	7459 10,0	6659 8,9	315 0,4	10145 13,6	10334 13,8	
A 40	AD Essen-Ost (W)	4508 / 5680	28	74582	68565 91,9	62058 83,2	6096 8,2	410 0,5	473 0,6	106 0,1	1776 2,4	2575 3,5	2104 2,8	1087 1,5	4351 5,8	4458 6,0	

Durchschnittlicher Kfz-Tagesverkehr und Anteile von 5 bzw. 8 Fahrzeugarten

Juli 2020

Str.-Kl. u. -Nr.	Zst.-Name	TK/ Zst.- Nr.	Alle Wochentage (Montag - Sonntag)													
			GT	Kfz	Pkw+ Lfw+ Mot	davon Pkw	Lfw (<3,5t)	Mot	Pkw mit Anh.	Bus	Lkw ohne Anh.	LmA + Sat	davon Sat	Son nkl.	SGV	SV
A 40	AD Essen-Ost (O)	4508 / 5681	28	131440	120915 92,0	109374 83,2	10712 8,1	830 0,6	1057 0,8	166 0,1	2978 2,3	5232 4,0	4131 3,1	1092 0,8	8210 6,2	8376 6,4
A 40	Essen-Kray	4508 / 5037	31	115398	105035 91,0	95658 82,9	8919 7,7	458 0,4	705 0,6	98 0,1	3746 3,2	5467 4,7	4493 3,9	348 0,3	9213 8,0	9311 8,1
A 40	Bochum	4508 / 5113	31	114300	105716 92,5	95703 83,7	9373 8,2	640 0,6	831 0,7	101 0,1	2181 1,9	5285 4,6	4244 3,7	186 0,2	7466 6,5	7567 6,6
A 40	Dortmund	4510 / 5343	31	78878	72960 92,5	68176 86,4	4281 5,4	502 0,6	514 0,7	100 0,1	1655 2,1	2275 2,9	1850 2,3	1374 1,7	3930 5,0	4030 5,1
A 42	AK Kamp-Lintfort (O)	4505 / 5635	31	45629	34459 75,5	30121 66,0	3762 8,2	575 1,3	448 1,0	16 0,0	2111 4,6	7958 17,4	6807 14,9	638 1,4	10069 22,1	10085 22,1
A 42	DU Beeckerwerth	4506 / 5063	0	wegen langer Ausfallzeit derzeit keine Schätzung												
A 42	AK OB-West (O)	4506 / 5024	28	81099	67760 83,6	61526 75,9	6001 7,4	233 0,3	878 1,1	59 0,1	3846 4,7	7681 9,5	6319 7,8	875 1,1	11527 14,2	11586 14,3
A 42	AK OB-West (W)	4506 / 5668	31	91858	72755 79,2	65466 71,3	6367 6,9	922 1,0	973 1,1	60 0,1	4052 4,4	11906 13,0	10007 10,9	2112 2,3	15958 17,4	16018 17,4
A 42	GE-Hessler	4408 / 5115	0	wegen langer Ausfallzeit derzeit keine Schätzung												
A 42	Wanne-Eickel	4408 / 5116	0	75381	64838 86,0	57733 76,6	6738 8,9	366 0,5	620 0,8	50 0,1	2548 3,4	6815 9,0	5517 7,3	510 0,7	9363 12,4	9414 12,5
A 43	Albachten	4011 / 5109	2	65307	54393 83,3	49879 76,4	4225 6,5	289 0,4	1087 1,7	195 0,3	1680 2,6	6582 10,1	5170 7,9	1370 2,1	8262 12,7	8457 12,9
A 43	Recklinghausen-West	4409 / 5132	0	wegen langer Ausfallzeit derzeit keine Schätzung												
A 43	Herne	4409 / 5107	0	wegen langer Ausfallzeit derzeit keine Schätzung												
A 43	Sprockhövel	4609 / 5108	30	56614	49663 87,7	45554 80,5	3726 6,6	383 0,7	526 0,9	58 0,1	1576 2,8	3583 6,3	2674 4,7	1208 2,1	5159 9,1	5218 9,2
A 44	AC-Lichtenbusch	5202 / 5074	31	31067	22962 73,9	20193 65,0	2617 8,4	152 0,5	539 1,7	23 0,1	965 3,1	6578 21,2	5782 18,6	0 0,0	7543 24,3	7566 24,4
A 44	Aachen-Brand	5202 / 5077	31	47002	37953 80,7	33567 71,4	4003 8,5	383 0,8	775 1,6	42 0,1	1407 3,0	6826 14,5	5945 12,6	0 0,0	8233 17,5	8275 17,6
A 44	AK Aachen (S)	5203 / 5020	0	wegen langer Ausfallzeit derzeit keine Schätzung												
A 44	AK Aachen (N)	5103 / 5650	0	wegen langer Ausfallzeit derzeit keine Schätzung												
A 44	Jülich-Mersch	5004 / 5017	31	33683	27218 80,8	19356 57,5	7703 22,9	159 0,5	388 1,2	24 0,1	1387 4,1	4184 12,4	3622 10,8	482 1,4	5571 16,5	5595 16,6
A 44	Neersen	4705 / 5078	31	56307	48997 87,0	42400 75,3	6229 11,1	368 0,7	495 0,9	29 0,1	2177 3,9	3514 6,2	2708 4,8	1095 1,9	5692 10,1	5721 10,2
A 44	AK Neersen (N)	4705 / 5081	31	57343	50100 87,4	43522 75,9	6261 10,9	316 0,6	527 0,9	26 0,0	2123 3,7	3525 6,1	2722 4,7	1042 1,8	5647 9,8	5673 9,9
A 44	Ilverich	4706 / 5079	31	66443	59951 90,2	54025 81,3	5577 8,4	350 0,5	455 0,7	39 0,1	1885 2,8	3845 5,8	3098 4,7	267 0,4	5730 8,6	5769 8,7
A 44	Ratingen-Schwarzbach	4706 / 5097	31	26057	24154 92,7	21716 83,3	2163 8,3	275 1,1	158 0,6	19 0,1	508 1,9	1218 4,7	967 3,7	0 0,0	1726 6,6	1746 6,7

Durchschnittlicher Kfz-Tagesverkehr und Anteile von 5 bzw. 8 Fahrzeugarten

Juli 2020

Str.-Kl. u. -Nr.	Zst.-Name	TK/ Zst.- Nr.	Alle Wochentage (Montag - Sonntag)														
			GT	Kfz	Pkw+ Lfw+ Mot	davon Pkw	Lfw (<3,5t)	Mot	Pkw mit Anh.	Bus	Lkw ohne Anh.	LmA + Sat	davon Sat	Son nkl.	SGV	SV	
A 44	Birth (Tunnel Velbert)	4608 / 5067	0	wegen langer Ausfallzeit derzeit keine Schätzung													
A 44	Langenberg	4608 / 5066	31	27251	25645 94,1	22998 84,4	2265 8,3	383 1,4	153 0,6	15 0,1	701 2,6	447 1,6	385 1,4	290 1,1	1148 4,2	1163 4,3	
A 44	Unna-Süd	4412 / 5135	31	66187	53124 80,3	46496 70,2	5917 8,9	711 1,1	1385 2,1	58 0,1	1747 2,6	9874 14,9	8160 12,3	0 0,0	11620 17,6	11678 17,6	
A 44	Soest	4414 / 5110	31	55134	42655 77,4	36832 66,8	4994 9,1	829 1,5	943 1,7	46 0,1	1763 3,2	9727 17,6	8037 14,6	0 0,0	11490 20,8	11536 20,9	
A 44	Lichtenau-Blankenrode	4419 / 5136	31	53646	38604 72,0	32822 61,2	5488 10,2	295 0,6	1298 2,4	48 0,1	1263 2,4	12433 23,2	9938 18,5	0 0,0	13696 25,5	13744 25,6	
A 45	Dortmund-Mengede-West	4410 / 5138	31	65873	56113 85,2	49715 75,5	6045 9,2	353 0,5	762 1,2	36 0,1	1831 2,8	7131 10,8	5785 8,8	0 0,0	8962 13,6	8998 13,7	
A 45	Dortmund-Marten	4410 / 5139	31	82781	73968 89,4	65952 79,7	7423 9,0	593 0,7	832 1,0	92 0,1	2118 2,6	5773 7,0	4476 5,4	0 0,0	7890 9,5	7982 9,6	
A 45	Dortmund-Eichlinghofen	4510 / 5146	31	55111	48009 87,1	42599 77,3	4849 8,8	561 1,0	621 1,1	34 0,1	1390 2,5	5056 9,2	4029 7,3	0 0,0	6446 11,7	6480 11,8	
A 45	Dortmund Süd	4511 / 5104	31	74538	65314 87,6	58967 79,1	5782 7,8	566 0,8	823 1,1	52 0,1	1730 2,3	6620 8,9	5325 7,1	0 0,0	8349 11,2	8401 11,3	
A 45	Schwerte-Wandhofen	4511 / 5140	31	86226	72990 84,6	65264 75,7	7196 8,3	530 0,6	1221 1,4	58 0,1	2075 2,4	9883 11,5	7706 8,9	0 0,0	11958 13,9	12016 13,9	
A 45	Lüdenscheid Nord	4711 / 5105	31	64445	49293 76,5				1334 2,1	254 0,4	5234 8,1	8061 12,5		270 0,4	13294 20,6	13548 21,0	
A 45	Freudenberg	5113 / 5106	28	59922	46069 76,9	40650 67,8	5183 8,6	235 0,4	1130 1,9	55 0,1	1407 2,3	9935 16,6	7679 12,8	1327 2,2	11342 18,9	11397 19,0	
A 46	Dremmen	4903 / 5075	31	29519	26186 88,7	23000 77,9	3072 10,4	115 0,4	442 1,5	49 0,2	952 3,2	1685 5,7	1408 4,8	206 0,7	2636 8,9	2685 9,1	
A 46	Hochneukirch	4904 / 5041	0	wegen langer Ausfallzeit derzeit keine Schätzung													
A 46	Neuss-Holzheim	4805 / 5016	31	68376	57343 83,9	48402 70,8	8753 12,8	188 0,3	637 0,9	82 0,1	2587 3,8	6980 10,2	6038 8,8	746 1,1	9567 14,0	9649 14,1	
A 46	AK Neuss Süd (O)	4806 / 5686	0	wegen langer Ausfallzeit derzeit keine Schätzung													
A 46	Düsseldorf-Flehe	4806 / 5040	30	74399	61880 83,2	57227 76,9	4351 5,8	301 0,4	548 0,7	88 0,1	3470 4,7	8183 11,0	6940 9,3	230 0,3	11653 15,7	11741 15,8	
A 46	AK Hilden (W)	4807 / 5658	0	105653	91395 86,5	83969 79,5	7133 6,8	293 0,3	604 0,6	198 0,2	4313 4,1	8739 8,3	7147 6,8	404 0,4	13052 12,4	13251 12,5	
A 46	AK Hilden (O)	4807 / 5023	0	108592	95712 88,1	87898 80,9	7081 6,5	733 0,7	525 0,5	135 0,1	4210 3,9	7426 6,8	6145 5,7	585 0,5	11636 10,7	11770 10,8	
A 46	W-Sonnborn	4708 / 5045	30	88451	76621 86,6	69047 78,1	6846 7,7	728 0,8	636 0,7	58 0,1	3866 4,4	6886 7,8	5726 6,5	384 0,4	10752 12,2	10811 12,2	
A 46	W-Oberbarmen	4609 / 5044	31	70872	59928 84,6	54344 76,7	5500 7,8	84 0,1	532 0,8	66 0,1	3237 4,6	6796 9,6	5638 8,0	313 0,4	10032 14,2	10098 14,2	
A 46	Hagen-Hohenlimburg	4611 / 5141	31	43727	39747 90,9	36420 83,3	3007 6,9	321 0,7	293 0,7	187 0,4	1047 2,4	2452 5,6	1992 4,6	0 0,0	3500 8,0	3687 8,4	
A 46	Oeventrop	4614 / 5149	31	21718	19241 88,6	17333 79,8	1686 7,8	221 1,0	337 1,5	20 0,1	511 2,4	1609 7,4	1325 6,1	0 0,0	2120 9,8	2140 9,9	

Durchschnittlicher Kfz-Tagesverkehr und Anteile von 5 bzw. 8 Fahrzeugarten

Juli 2020

Str.-Kl. u. -Nr.	Zst.-Name	TK/ Zst.- Nr.	Alle Wochentage (Montag - Sonntag)													
			GT	Kfz	Pkw+ Lfw+ Mot	davon Pkw	Lfw (<3,5t)	Mot	Pkw mit Anh.	Bus	Lkw ohne Anh.	LmA + Sat	davon Sat	Son nkl.	SGV	SV
A 46	Freienohl	4614 / 5150	31	21259	18847 88,7	16995 79,9	1650 7,8	202 0,9	325 1,5	19 0,1	486 2,3	1581 7,4	1303 6,1	0 0,0	2067 9,7	2086 9,8
A 46	Meschede	4615 / 5119	31	18473	15957 86,4	14404 78,0	1393 7,5	161 0,9	341 1,8	110 0,6	409 2,2	1293 7,0	1021 5,5	363 2,0	1702 9,2	1812 9,8
A 52	Elmpt	4702 / 5260	31	16760	14751 88,0	13586 81,1	1089 6,5	76 0,5	224 1,3	13 0,1	281 1,7	1491 8,9	1304 7,8	0 0,0	1772 10,6	1785 10,7
A 52	Schwalmtal	4703 / 5046	31	30981	27778 89,7	25188 81,3	2481 8,0	109 0,4	324 1,0	19 0,1	757 2,4	1847 6,0	1652 5,3	256 0,8	2604 8,4	2623 8,5
A 52	Willich-Schiefbahn	4705 / 5085	31	51045	46557 91,2	42258 82,8	3997 7,8	302 0,6	444 0,9	35 0,1	1164 2,3	2845 5,6	2355 4,6	0 0,0	4008 7,9	4043 7,9
A 52	Lintorf	4607 / 5027	31	86512	79015 91,3	72314 83,6	6460 7,5	240 0,3	439 0,5	69 0,1	2560 3,0	3837 4,4	3209 3,7	592 0,7	6396 7,4	6466 7,5
A 52	AK Breitscheid (W)	4607 / 5637	31	101583	93595 92,1	84581 83,3	8495 8,4	519 0,5	655 0,6	66 0,1	2392 2,4	4874 4,8	3798 3,7	0 0,0	7266 7,2	7332 7,2
A 52	AK Breitscheid (O)	4607 / 5639	28	93075	86851 93,3	74139 79,7	10100 10,9	2611 2,8	784 0,8	57 0,1	2307 2,5	3070 3,3	2386 2,6	6 0,0	5377 5,8	5435 5,8
A 52	Essen-Bredeneu	4507 / 5028	0	wegen langer Ausfallzeit derzeit keine Schätzung												
A 52	AD Essen Ost (S)	4508 / 5043	28	56576	52074 92,0	47069 83,2	4603 8,1	403 0,7	584 1,0	59 0,1	1203 2,1	2655 4,7	2026 3,6	0 0,0	3858 6,8	3917 6,9
A 52	Gelsenkirchen-Polsum	4308 / 5142	31	36195	30416 84,0	27273 75,3	2825 7,8	318 0,9	419 1,2	17 0,0	829 2,3	4514 12,5	3685 10,2	0 0,0	5343 14,8	5360 14,8
A 57	Hommersum	4302 / 5050	31	14957	11547 77,2	10137 67,8	1335 8,9	74 0,5	290 1,9	4 0,0	191 1,3	2898 19,4	2594 17,3	28 0,2	3088 20,6	3093 20,7
A 57	Rheinberg	4405 / 5019	31	41160	35567 86,4	31548 76,6	3827 9,3	192 0,5	594 1,4	37 0,1	1128 2,7	3568 8,7	3133 7,6	266 0,6	4696 11,4	4733 11,5
A 57	AK Kamp-Lintfort (N)	4505 / 5064	31	59126	50215 84,9	44925 76,0	4763 8,1	527 0,9	618 1,0	27 0,0	2662 4,5	4696 7,9	4068 6,9	908 1,5	7359 12,4	7386 12,5
A 57	AK Kamp-Lintfort (S)	4505 / 5636	31	65071	52335 80,4	46549 71,5	5650 8,7	135 0,2	675 1,0	29 0,0	2516 3,9	9010 13,8	7795 12,0	506 0,8	11527 17,7	11556 17,8
A 57	AK Moers (N)	4505 / 5660	0	70180	56688 80,8	50484 71,9	5966 8,5	238 0,3	729 1,0	172 0,2	2803 4,0	9345 13,3	8141 11,6	443 0,6	12149 17,3	12321 17,6
A 57	AK Moers (S)	4505 / 5662	0	76704	65089 84,9	55977 73,0	8746 11,4	366 0,5	742 1,0	139 0,2	3017 3,9	7360 9,6	6241 8,1	356 0,5	10377 13,5	10516 13,7
A 57	Meerbusch-Bovert	4705 / 5088	31	82081	71636 87,3	64058 78,0	7016 8,5	563 0,7	841 1,0	54 0,1	2056 2,5	7492 9,1	6318 7,7	0 0,0	9549 11,6	9603 11,7
A 57	Neuss-Büttgen	4805 / 5052	0	114919	94603 82,3	90445 78,7	3820 3,3	337 0,3	668 0,6	78 0,1	3706 3,2	9112 7,9	5801 5,0	6751 5,9	12819 11,2	12897 11,2
A 57	Neuss-West	4806 / 5602	17	123514	97907 79,3	92370 74,8	5138 4,2	399 0,3	662 0,5	65 0,1	4061 3,3	9602 7,8	6289 5,1	11218 9,1	13663 11,1	13728 11,1
A 57	Neuss West (S)	4806 / 5670	31	124933	107376 85,9	96607 77,3	10133 8,1	636 0,5	976 0,8	58 0,0	5087 4,1	10954 8,8	9045 7,2	482 0,4	16041 12,8	16099 12,9
A 57	AD Neuss (N)	4806 / 5030	31	48653	43603 89,6	39174 80,5	4041 8,3	387 0,8	172 0,4	22 0,0	1429 2,9	3118 6,4	2468 5,1	308 0,6	4548 9,3	4570 9,4

Durchschnittlicher Kfz-Tagesverkehr und Anteile von 5 bzw. 8 Fahrzeugarten

Juli 2020

Str.-Kl. u. -Nr.	Zst.-Name	TK/ Zst.- Nr.	Alle Wochentage (Montag - Sonntag)													
			GT	Kfz	Pkw+ Lfw+ Mot	davon Pkw	Lfw (<3,5t)	Mot	Pkw mit Anh.	Bus	Lkw ohne Anh.	LmA + Sat	davon Sat	Son nkl.	SGV	SV
A 57	AD Neuss (S)	4806 / 5014	31	113706	96987 85,3	87848 77,3	8637 7,6	503 0,4	938 0,8	63 0,1	4811 4,2	10618 9,3	9009 7,9	289 0,3	15429 13,6	15492 13,6
A 57	AK Neuss-Süd (N)	4806 / 5601	31	98504	84251 85,5	75354 76,5	8403 8,5	494 0,5	1006 1,0	39 0,0	3174 3,2	10035 10,2	7914 8,0	0 0,0	13209 13,4	13247 13,4
A 57	AK Neuss-Süd (S)	4806 / 5061	0	76706	64530 84,1	58485 76,2	5508 7,2	538 0,7	592 0,8	68 0,1	2847 3,7	7627 9,9	6063 7,9	1042 1,4	10474 13,7	10542 13,7
A 59	Walsum	4406 / 5069	31	30568	28909 94,6	25077 82,0	3646 11,9	187 0,6	224 0,7	9 0,0	846 2,8	405 1,3	327 1,1	175 0,6	1251 4,1	1260 4,1
A 59	Duisburg Süd	4606 / 5062	31	41676	39025 93,6	35819 85,9	2895 6,9	312 0,7	200 0,5	83 0,2	709 1,7	1658 4,0	1392 3,3	0 0,0	2367 5,7	2450 5,9
A 59	Düsseldorf-Urdenbach	4807 / 5090	31	48698	45084 92,6	40739 83,7	3928 8,1	417 0,9	309 0,6	87 0,2	1186 2,4	2031 4,2	1659 3,4	0 0,0	3217 6,6	3304 6,8
A 59	Langenfeld	4907 / 5007	30	37714	34794 92,3	31909 84,6	2599 6,9	285 0,8	240 0,6	66 0,2	1191 3,2	1225 3,2	1015 2,7	197 0,5	2416 6,4	2483 6,6
A 59	AK Heumar (Flughfn.)	5008 / 5674	31	65882	59061 89,6	51120 77,6	7056 10,7	885 1,3	683 1,0	88 0,1	1898 2,9	4151 6,3	3206 4,9	0 0,0	6049 9,2	6137 9,3
A 59	AD St. Augustin (N)	5208 / 5057	31	101719	93035 91,5	84206 82,8	7768 7,6	1061 1,0	824 0,8	222 0,2	2651 2,6	4481 4,4	3633 3,6	506 0,5	7132 7,0	7354 7,2
A 59	AD St. Augustin (S)	5208 / 5628	0	106350	97340 91,5	88958 83,6	7814 7,3	569 0,5	685 0,6	234 0,2	3143 3,0	4079 3,8	3086 2,9	870 0,8	7222 6,8	7456 7,0
A 59	AD Bonn-Beuel (N)	5208 / 5056	30	107737	97670 90,7	88521 82,2	8519 7,9	630 0,6	932 0,9	178 0,2	3436 3,2	4425 4,1	3480 3,2	1096 1,0	7861 7,3	8039 7,5
A 59	AD Bonn-Beuel (S)	5208 / 5633	31	77342	73099 94,5	66908 86,5	5690 7,4	501 0,6	452 0,6	62 0,1	2338 3,0	1247 1,6	866 1,1	144 0,2	3585 4,6	3647 4,7
A 59	AK Bonn Ost (N)	5208 / 5625	0	58411	55674 95,3	50665 86,7	4488 7,7	521 0,9	307 0,5	73 0,1	1241 2,1	913 1,6	620 1,1	204 0,3	2153 3,7	2226 3,8
A 61	Schwanenhaus	4603 / 5076	31	30234	22491 74,4	20192 66,8	2082 6,9	216 0,7	630 2,1	24 0,1	845 2,8	6245 20,7	5502 18,2	0 0,0	7090 23,4	7114 23,5
A 61	MG-Wickrath	4804 / 5042	31	61600	51682 83,9	45943 74,6	5260 8,5	479 0,8	982 1,6	41 0,1	1891 3,1	7004 11,4	5918 9,6	0 0,0	8895 14,4	8936 14,5
A 61	AK Kerpen (N)	5106 / 5059	0	53915	44215 82,0	37787 70,1	5740 10,6	687 1,3	687 1,3	114 0,2	1750 3,2	6865 12,7	5789 10,7	284 0,5	8615 16,0	8729 16,2
A 61	AK Kerpen (S)	5106 / 5621	31	46450	35542 76,5	30360 65,4	4668 10,0	513 1,1	856 1,8	82 0,2	1646 3,5	7941 17,1	6725 14,5	384 0,8	9587 20,6	9668 20,8
A 61	Miel	5307 / 5080	31	50526	37219 73,7	32785 64,9	4080 8,1	355 0,7	1070 2,1	78 0,2	1461 2,9	9669 19,1	8051 15,9	1029 2,0	11130 22,0	11208 22,2
A 445	Werl-West	4413 / 5137	22	21917	16848 76,9	14937 68,2	1750 8,0	161 0,7	393 1,8	20 0,1	752 3,4	3904 17,8	3316 15,1	0 0,0	4656 21,2	4676 21,3
A 524	Ratingen	4607 / 5039	0	20671	18813 91,0	17165 83,0	1476 7,1	172 0,8	97 0,5	27 0,1	474 2,3	1259 6,1	1047 5,1	0 0,0	1734 8,4	1761 8,5
A 535	W-Saurenhaus	4708 / 5248	31	34733	32058 92,3	28506 82,1	3240 9,3	313 0,9	231 0,7	24 0,1	1377 4,0	1000 2,9	795 2,3	42 0,1	2377 6,8	2401 6,9
A 535	Velbert Nord	4608 / 5249	31	31234	29472 94,4	26356 84,4	2742 8,8	374 1,2	205 0,7	13 0,0	844 2,7	505 1,6	405 1,3	194 0,6	1350 4,3	1362 4,4
A 544	AK Aachen (SW)	5103 / 5653	0	wegen langer Ausfallzeit derzeit keine Schätzung												

Durchschnittlicher Kfz-Tagesverkehr und Anteile von 5 bzw. 8 Fahrzeugarten

Juli 2020

Str.-Kl. u. -Nr.	Zst.-Name	TK/ Zst.- Nr.	Alle Wochentage (Montag - Sonntag)													
			GT	Kfz	Pkw+ Lfw+ Mot	davon Pkw	Lfw (<3,5t)	Mot	Pkw mit Anh.	Bus	Lkw ohne Anh.	LmA + Sat	davon Sat	Son nkl.	SGV	SV
A 553	Bliesheim	5207 / 5029	29	33713	29168 86,5	25679 76,2	3420 10,1	69 0,2	295 0,9	23 0,1	1126 3,3	2725 8,1	2317 6,9	376 1,1	3850 11,4	3873 11,5
A 555	Godorf	5107 / 5036	31	71367	66433 93,1	59973 84,0	5861 8,2	600 0,8	515 0,7	65 0,1	1539 2,2	2814 3,9	2160 3,0	0 0,0	4353 6,1	4419 6,2
A 560	AD St.Augustin (O)	5208 / 5629	31	87951	80490 91,5	71012 80,7	7690 8,7	1788 2,0	721 0,8	105 0,1	2880 3,3	2921 3,3	2278 2,6	834 0,9	5801 6,6	5906 6,7
A 560	AK BN-Siegburg (W)	5209 / 5632	31	58491	52895 90,4	46875 80,1	5578 9,5	442 0,8	679 1,2	85 0,1	1717 2,9	2593 4,4	1935 3,3	521 0,9	4310 7,4	4395 7,5
A 560	AK BN-Siegburg (O)	5209 / 5630	31	49067	45128 92,0	39878 81,3	4772 9,7	477 1,0	568 1,2	53 0,1	1395 2,8	1443 2,9	1089 2,2	480 1,0	2838 5,8	2891 5,9
A 560	Hennef	5209 / 5051	0	43164	40551 93,9	37011 85,7	3031 7,0	509 1,2	520 1,2	53 0,1	924 2,1	1071 2,5	771 1,8	44 0,1	1995 4,6	2049 4,7
A 562	AK Bonn Ost (W)	5208 / 5055	0	54024	52023 96,3	47290 87,5	4238 7,8	495 0,9	228 0,4	70 0,1	948 1,8	454 0,8	314 0,6	300 0,6	1401 2,6	1472 2,7
A 562	AK Bonn-Ost (O)	5208 / 5626	31	7713	7429 96,3	6783 87,9	564 7,3	83 1,1	43 0,6	8 0,1	133 1,7	29 0,4	23 0,3	70 0,9	162 2,1	170 2,2
A 565	AD Bonn-Beuel (W)	5208 / 5634	30	89223	80107 89,8	72017 80,7	7366 8,3	724 0,8	881 1,0	149 0,2	3033 3,4	4080 4,6	3274 3,7	972 1,1	7113 8,0	7263 8,1
A 565	Meckenheim-Merl	5308 / 5013	23	37213	32754 88,0	29579 79,5	2843 7,6	332 0,9	522 1,4	27 0,1	846 2,3	3064 8,2	2396 6,4	0 0,0	3910 10,5	3938 10,6

Durchschnittlicher Kfz-Tagesverkehr und Anteile von 5 bzw. 8 Fahrzeugarten

Juli 2020

Str.-Kl. u. -Nr.	Zst.-Name	TK/ Zst.- Nr.	Alle Wochentage (Montag - Sonntag)													
			GT	Kfz	Pkw+ Lfw+ Mot	davon Pkw	Lfw (<3,5t)	Mot	Pkw mit Anh.	Bus	Lkw ohne Anh.	LmA + Sat	davon Sat	Son nkl.	SGV	SV
	<i>Bundesstraßen</i>															
B 1	AC-Vaalseerquartier	5202 / 5253	31	12801	12489 97,6	11650 91,0	550 4,3	289 2,3	86 0,7	108 0,8	73 0,6	45 0,4	26 0,2	0 0,0	118 0,9	225 1,8
B 1	Horn 2	4119 / 5339	0	12475	11065 88,7	10275 82,4	656 5,3	134 1,1	154 1,2	49 0,4	451 3,6	742 6,0	518 4,2	13 0,1	1193 9,6	1242 10,0
B 7	Warburg West	4520 / 5331	0	14252	12897 90,5	11913 83,6	818 5,7	165 1,2	178 1,3	31 0,2	484 3,4	333 2,3	228 1,6	328 2,3	818 5,7	849 6,0
B 7	Düsseldorf-Heerdt	4706 / 5031	0	70818	67897 95,9	60732 85,8	6695 9,5	470 0,7	258 0,4	80 0,1	1425 2,0	980 1,4	787 1,1	178 0,3	2405 3,4	2486 3,5
B 8	Elten (B)	4002 / 5254	31	2297	2206 96,0	2035 88,6	111 4,8	60 2,6	31 1,3	0 0,0	32 1,4	27 1,2	20 0,9	0 0,0	60 2,6	60 2,6
B 9	Kranenburg	4102 / 5255	31	9864	9507 96,4	8764 88,8	616 6,2	127 1,3	120 1,2	34 0,3	93 0,9	111 1,1	85 0,9	0 0,0	204 2,1	238 2,4
B 9	Geldern (O)	4403 / 5251	31	8293	7227 87,2	6472 78,0	648 7,8	107 1,3	142 1,7	8 0,1	361 4,4	544 6,6	451 5,4	10 0,1	905 10,9	913 11,0
B 9	Krefeld-Hüls	4604 / 5275	31	8588	8123 94,6	7367 85,8	609 7,1	146 1,7	110 1,3	34 0,4	144 1,7	178 2,1	142 1,7	0 0,0	321 3,7	355 4,1
B 9	Dormagen	4806 / 5267	31	9753	8547 87,6	7671 78,7	693 7,1	183 1,9	68 0,7	41 0,4	333 3,4	742 7,6	656 6,7	21 0,2	1076 11,0	1117 11,5
B 9	Goch (S)	4302 / 5240	31	13103	11614 88,6	10155 77,5	1392 10,6	67 0,5	182 1,4	10 0,1	355 2,7	925 7,1	767 5,9	16 0,1	1280 9,8	1290 9,8
B 42	AK Bonn Ost (S)	5208 / 5627	0	46041	44086 95,8	40724 88,5	2969 6,4	393 0,9	206 0,4	40 0,1	928 2,0	580 1,3	394 0,9	202 0,4	1508 3,3	1548 3,4
B 51	Ostbevern	3913 / 5329	0	9271	8437 91,0	7555 81,5	799 8,6	83 0,9	158 1,7	18 0,2	239 2,6	391 4,2	294 3,2	27 0,3	630 6,8	648 7,0
B 51	Telgte	4012 / 5330	31	16547	15065 91,0	13635 82,4	1289 7,8	141 0,9	261 1,6	59 0,4	374 2,3	768 4,6	577 3,5	20 0,1	1142 6,9	1200 7,3
B 51	Tondorf (S)	5506 / 5236	31	17526	13838 79,0	12006 68,5	1536 8,8	296 1,7	558 3,2	12 0,1	523 3,0	2595 14,8	2270 13,0	0 0,0	3118 17,8	3130 17,9
B 51	Dahlem	5605 / 5235	31	13052	9393 72,0	8325 63,8	961 7,4	106 0,8	350 2,7	9 0,1	598 4,6	2615 20,0	2320 17,8	87 0,7	3213 24,6	3222 24,7
B 54	Altenberge 2	3910 / 5338	0	30291	26306 86,8	24103 79,6	2011 6,6	193 0,6	519 1,7	114 0,4	1030 3,4	2297 7,6	1773 5,9	24 0,1	3327 11,0	3441 11,4
B 54	Drensteinfurt (N)	4111 / 5348	31	8222	7694 93,6	6964 84,7	582 7,1	148 1,8	119 1,4	5 0,1	151 1,8	246 3,0	184 2,2	8 0,1	396 4,8	401 4,9
B 54	Ascheberg-Herbern	4212 / 5370	31	2123	1985 93,5	1764 83,1	154 7,3	67 3,2	47 2,2	3 0,1	46 2,1	44 2,1	31 1,5	0 0,0	89 4,2	92 4,3
B 54	Werne-Langern	4311 / 5371	29	7640	7055 92,3	6501 85,1	423 5,5	130 1,7	68 0,9	99 1,3	142 1,9	276 3,6	216 2,8	0 0,0	419 5,5	517 6,8
B 54	Dortmund-Brechten	4410 / 5318	0	18988	17440 91,9	15897 83,7	1358 7,2	185 1,0	114 0,6	12 0,1	412 2,2	999 5,3	759 4,0	10 0,1	1412 7,4	1423 7,5
B 54	Kierspe-Volme	4811 / 5372	31	5168	4919 95,2	4448 86,1	306 5,9	165 3,2	52 1,0	30 0,6	113 2,2	54 1,0	32 0,6	0 0,0	167 3,2	197 3,8
B 54	Meinerzhagen	4811 / 5304	0	11524	10240 88,9	9358 81,2	762 6,6	120 1,0	122 1,1	22 0,2	518 4,5	427 3,7	301 2,6	195 1,7	946 8,2	968 8,4

Durchschnittlicher Kfz-Tagesverkehr und Anteile von 5 bzw. 8 Fahrzeugarten

Juli 2020

Str.-Kl. u. -Nr.	Zst.-Name	TK/ Zst.- Nr.	Alle Wochentage (Montag - Sonntag)														
			GT	Kfz	Pkw+	davon				Pkw mit Anh.	Bus	Lkw ohne Anh.	LmA + Sat	davon Sat	Son nkl.	SGV	SV
					Lfw+ Mot	Pkw	Lfw (<3,5t)	Mot									
B 54	Olpe-Altenkleusheim	4913 / 5373	0	4495	4268 94,9	3900 86,7	238 5,3	130 2,9	43 1,0	12 0,3	78 1,7	95 2,1	60 1,3	0 0,0	172 3,8	184 4,1	
B 54	Kreuztal-Buschhütten	5013 / 5374	30	29945	27942 93,3	25905 86,5	1801 6,0	236 0,8	282 0,9	29 0,1	612 2,0	1080 3,6	867 2,9	0 0,0	1692 5,7	1721 5,7	
B 55	Warstein Süd	4516 / 5375	31	7621	6702 87,9	5981 78,5	538 7,1	183 2,4	113 1,5	6 0,1	208 2,7	591 7,8	478 6,3	0 0,0	800 10,5	806 10,6	
B 55	Grevenbrück	4814 / 5342	0	5082	4464 87,8	4025 79,2	360 7,1	78 1,5	63 1,2	4 0,1	183 3,6	350 6,9	269 5,3	18 0,3	533 10,5	537 10,6	
B 55	Bergneustadt	4912 / 5264	31	10500	9885 94,1	9074 86,4	642 6,1	170 1,6	99 0,9	66 0,6	175 1,7	249 2,4	180 1,7	24 0,2	425 4,0	491 4,7	
B 55	Derschlag	5011 / 5223	31	15138	14102 93,2	12761 84,3	1203 7,9	138 0,9	184 1,2	6 0,0	407 2,7	439 2,9	330 2,2	0 0,0	845 5,6	852 5,6	
B 55	Elsdorf	5005 / 5247	31	8381	7152 85,3	6319 75,4	656 7,8	176 2,1	141 1,7	27 0,3	415 4,9	584 7,0	493 5,9	63 0,8	998 11,9	1025 12,2	
B 56	Siegburg-Stallberg	5109 / 5220	31	23085	22083 95,7	20136 87,2	1651 7,2	295 1,3	199 0,9	9 0,0	525 2,3	157 0,7	117 0,5	113 0,5	682 3,0	691 3,0	
B 56	Swisttal-Buschhoven	5208 / 5274	31	14649	13973 95,4	12795 87,3	904 6,2	273 1,9	139 1,0	69 0,5	226 1,5	242 1,6	189 1,3	0 0,0	468 3,2	537 3,7	
B 57	Menzeler Heide (N)	4405 / 5229	31	10197	9520 93,4	8613 84,5	706 6,9	201 2,0	168 1,6	19 0,2	179 1,8	222 2,2	165 1,6	89 0,9	401 3,9	420 4,1	
B 57	Mönchengladb.-Rheindahlen	4804 / 5273	31	9604	8979 93,5	8238 85,8	525 5,5	215 2,2	100 1,0	11 0,1	240 2,5	274 2,9	206 2,1	0 0,0	514 5,4	525 5,5	
B 57	Alsdorf-Ofden	5102 / 5213	31	16779	16042 95,6	14792 88,2	994 5,9	256 1,5	128 0,8	157 0,9	190 1,1	117 0,7	77 0,5	145 0,9	307 1,8	464 2,8	
B 57	Aachen-Köpfchen	5202 / 5263	31	6966	6818 97,9	6345 91,1	340 4,9	133 1,9	33 0,5	44 0,6	42 0,6	28 0,4	9 0,1	0 0,0	70 1,0	114 1,6	
B 58	Dorsten (O)	4207 / 5316	0	12945	11300 87,3	10008 77,3	1111 8,6	182 1,4	216 1,7	25 0,2	383 3,0	1013 7,8	801 6,2	8 0,1	1396 10,8	1421 11,0	
B 58	Lüdinghausen-West	4210 / 5360	31	10992	10212 92,9	9071 82,5	875 8,0	266 2,4	172 1,6	32 0,3	203 1,8	368 3,3	272 2,5	5 0,0	571 5,2	603 5,5	
B 58	Ascheberg West	4210 / 5376	31	7133	6422 90,0	5693 79,8	584 8,2	145 2,0	140 2,0	6 0,1	188 2,6	377 5,3	299 4,2	0 0,0	565 7,9	571 8,0	
B 58	Geldern (N)	4403 / 5252	31	8858	8102 91,5	7267 82,0	693 7,8	141 1,6	131 1,5	34 0,4	294 3,3	279 3,1	209 2,4	18 0,2	573 6,5	607 6,9	
B 58	Menzeler Heide (W)	4405 / 5230	31	11812	10424 88,3	9220 78,1	1003 8,5	201 1,7	186 1,6	56 0,5	323 2,7	751 6,4	587 5,0	71 0,6	1074 9,1	1130 9,6	
B 58	Straelen 2 (Bundesstr.)	4503 / 5257	26	4329	3876 89,6	3538 81,7	292 6,8	46 1,1	46 1,1	6 0,1	103 2,4	297 6,9	258 6,0	0 0,0	400 9,2	406 9,4	
B 59	Pulheim	4906 / 5214	31	20350	18539 91,1	16482 81,0	1814 8,9	243 1,2	206 1,0	9 0,0	470 2,3	1097 5,4	878 4,3	29 0,1	1567 7,7	1576 7,7	
B 61	Petershagen 2	3619 / 5336	0	10115	8419 83,2	7489 74,0	781 7,7	149 1,5	217 2,1	21 0,2	359 3,5	1044 10,3	812 8,0	55 0,5	1403 13,9	1423 14,1	
B 61	Barkhausen	3719 / 5368	31	23077	21448 92,9	19483 84,4	1738 7,5	227 1,0	283 1,2	32 0,1	479 2,1	835 3,6	638 2,8	0 0,0	1314 5,7	1346 5,8	
B 61	Ostwestfalendamm	3917 / 5386	31	71271	68360 95,9	63062 88,5	4837 6,8	461 0,6	458 0,6	116 0,2	1222 1,7	1115 1,6	806 1,1	0 0,0	2338 3,3	2453 3,4	

Durchschnittlicher Kfz-Tagesverkehr und Anteile von 5 bzw. 8 Fahrzeugarten

Juli 2020

Str.-Kl. u. -Nr.	Zst.-Name	TK/ Zst.- Nr.	Alle Wochentage (Montag - Sonntag)													
			GT	Kfz	Pkw+ Lfw+ Mot	davon Pkw	Lfw (<3,5t)	Mot	Pkw mit Anh.	Bus	Lkw ohne Anh.	LmA + Sat	davon Sat	Son nkl.	SGV	SV
B 61	Linteler See	4116 / 5377	31	13046	11912 91,3	10888 83,5	888 6,8	135 1,0	141 1,1	34 0,3	295 2,3	665 5,1	543 4,2	0 0,0	960 7,4	994 7,6
B 62	Netphen-Afholderbach	5014 / 5354	31	3548	3240 91,3	2903 81,8	201 5,7	136 3,8	41 1,2	17 0,5	88 2,5	162 4,6	117 3,3	0 0,0	250 7,0	267 7,5
B 63	Hamm-Heesen	4212 / 5361	31	9307	8840 95,0	8090 86,9	640 6,9	110 1,2	101 1,1	4 0,0	156 1,7	202 2,2	161 1,7	4 0,0	358 3,9	362 3,9
B 63	Drensteinfurt	4212 / 5302	0	5895	5517 93,6	5077 86,1	385 6,5	55 0,9	71 1,2	37 0,6	127 2,1	134 2,3	102 1,7	10 0,2	261 4,4	298 5,0
B 64	Bad Driburg Süd	4220 / 5378	31	8687	7802 89,8	6970 80,2	723 8,3	109 1,3	148 1,7	17 0,2	241 2,8	480 5,5	367 4,2	0 0,0	720 8,3	737 8,5
B 64	Delbrück-West	4217 / 5355	31	9381	8011 85,4	7146 76,2	742 7,9	123 1,3	179 1,9	10 0,1	303 3,2	878 9,4	706 7,5	0 0,0	1181 12,6	1191 12,7
B 66	Bl-Hillegossen	4017 / 5337	0	31988	27696 86,6	25075 78,4	2423 7,6	199 0,6	295 0,9	53 0,2	1893 5,9	1868 5,8	1082 3,4	182 0,6	3761 11,8	3814 11,9
B 68	Halle-Gartnisch	3916 / 5303	0	11078	10588 95,6	9722 87,8	750 6,8	116 1,0	108 1,0	19 0,2	253 2,3	50 0,4	25 0,2	61 0,6	302 2,7	321 2,9
B 68	Lichtenau	4319 / 5351	31	8824	8227 93,2	7464 84,6	637 7,2	127 1,4	138 1,6	34 0,4	179 2,0	240 2,7	163 1,8	6 0,1	418 4,7	452 5,1
B 70	Heek Ost	3808 / 5379	31	4709	4167 88,5	3660 77,7	419 8,9	89 1,9	123 2,6	33 0,7	137 2,9	249 5,3	190 4,0	0 0,0	386 8,2	419 8,9
B 70	Vreden-Süd	3906 / 5362	31	6442	5719 88,8	5057 78,5	567 8,8	95 1,5	137 2,1	6 0,1	167 2,6	411 6,4	317 4,9	2 0,0	578 9,0	583 9,1
B 70	Lünten	3907 / 5380	31	5031	4505 89,6	4052 80,5	388 7,7	65 1,3	109 2,2	3 0,1	147 2,9	267 5,3	203 4,0	0 0,0	414 8,2	417 8,3
B 70	Raesfeld West	4206 / 5381	31	2366	2168 91,6	1847 78,1	198 8,4	123 5,2	53 2,3	14 0,6	63 2,6	68 2,9	50 2,1	0 0,0	131 5,5	145 6,1
B 83	Beverungen-Wehrden	4222 / 5382	31	5954	5333 89,6	4697 78,9	448 7,5	188 3,2	138 2,3	12 0,2	179 3,0	292 4,9	212 3,6	0 0,0	470 7,9	483 8,1
B 219	Greven (N)	3811 / 5350	31	9426	8233 87,3	7374 78,2	761 8,1	98 1,0	178 1,9	29 0,3	274 2,9	707 7,5	535 5,7	5 0,1	981 10,4	1010 10,7
B 220	Emmerich	4103 / 5258	12	12879	11665 90,6	10644 82,6	865 6,7	157 1,2	126 1,0	5 0,0	307 2,4	776 6,0	679 5,3	0 0,0	1083 8,4	1088 8,4
B 221	Brüggen (N)	4703 / 5432	30	12729	11961 94,0	10816 85,0	916 7,2	230 1,8	152 1,2	5 0,0	260 2,0	323 2,5	249 2,0	28 0,2	583 4,6	588 4,6
B 221	Arsbeck	4803 / 5276	31	6290	5869 93,3	5219 83,0	464 7,4	186 3,0	114 1,8	17 0,3	152 2,4	138 2,2	96 1,5	0 0,0	290 4,6	308 4,9
B 221	Heinsberg	4902 / 5259	31	14742	13626 92,4	12199 82,8	1283 8,7	143 1,0	213 1,4	57 0,4	424 2,9	386 2,6	300 2,0	37 0,3	810 5,5	866 5,9
B 224	Bottrop	4407 / 5344	31	38546	36099 93,7	32534 84,4	3201 8,3	363 0,9	311 0,8	32 0,1	804 2,1	1247 3,2	975 2,5	54 0,1	2051 5,3	2083 5,4
B 226	Gedern	4510 / 5272	31	9611	9324 97,0	8481 88,2	512 5,3	331 3,4	41 0,4	11 0,1	129 1,3	107 1,1	85 0,9	0 0,0	236 2,5	247 2,6
B 226	Wanne-Eickel Ost	4409 / 5364	31	21480	20485 95,4	18477 86,0	1661 7,7	346 1,6	151 0,7	129 0,6	393 1,8	322 1,5	252 1,2	0 0,0	714 3,3	844 3,9
B 229	Delecke 2	4514 / 5334	0	4744	4488 94,6	3981 83,9	248 5,2	259 5,5	41 0,9	8 0,2	126 2,7	59 1,2	41 0,9	22 0,5	185 3,9	193 4,1

Durchschnittlicher Kfz-Tagesverkehr und Anteile von 5 bzw. 8 Fahrzeugarten

Juli 2020

Str.-Kl. u. -Nr.	Zst.-Name	TK/ Zst.- Nr.	Alle Wochentage (Montag - Sonntag)													
			GT	Kfz	Pkw+ Lfw+ Mot	davon Pkw	Lfw (<3,5t)	Mot	Pkw mit Anh.	Bus	Lkw ohne Anh.	LmA + Sat	davon Sat	Son nkl.	SGV	SV
B 229	Lüdenscheid-Brügge	4711 / 5321	0	11505	10883 94,6	10099 87,8	647 5,6	137 1,2	63 0,6	64 0,6	262 2,3	179 1,6	116 1,0	53 0,5	441 3,8	505 4,4
B 229	Solingen	4808 / 5203	31	12553	11813 94,1	10578 84,3	1038 8,3	197 1,6	92 0,7	26 0,2	370 2,9	226 1,8	174 1,4	25 0,2	596 4,8	622 5,0
B 230	Holzheim	4805 / 5238	30	9449	8655 91,6	7821 82,8	728 7,7	106 1,1	75 0,8	10 0,1	362 3,8	319 3,4	260 2,7	28 0,3	681 7,2	691 7,3
B 235	Datteln	4210 / 5345	14	12213	11412 93,4	10394 85,1	809 6,6	210 1,7	160 1,3	32 0,3	236 1,9	361 3,0	264 2,2	11 0,1	597 4,9	629 5,2
B 236	Dortmund-Wambeldorf	4411 / 5365	31	66958	57591 86,0	50942 76,1	6174 9,2	475 0,7	1218 1,8	740 1,1	1475 2,2	4988 7,4	3926 5,9	945 1,4	6463 9,7	7203 10,8
B 236	Dortmund-Berghofen	4511 / 5352	31	27921	25342 90,8	23281 83,4	1789 6,4	272 1,0	242 0,9	22 0,1	589 2,1	1229 4,4	1029 3,7	498 1,8	1818 6,5	1840 6,6
B 236	Plettenberg-Ohle	4712 / 5309	0	5686	5116 90,0	4501 79,2	515 9,1	99 1,7	43 0,8	48 0,8	214 3,8	258 4,5	200 3,5	7 0,1	473 8,3	521 9,2
B 236	Altenhundem	4814 / 5383	31	13218	12550 94,9	11480 86,9	867 6,6	203 1,5	118 0,9	78 0,6	260 2,0	212 1,6	143 1,1	0 0,0	471 3,6	550 4,2
B 236	Gleidorf (O)	4815 / 5310	0	Daten nicht plausibel, keine Grundlage für Schätzwerte												
B 236	Schmallenberg	4815 / 5367	0	6297	5833 92,6	5064 80,4	563 8,9	206 3,3	91 1,4	13 0,2	198 3,1	161 2,6	100 1,6	0 0,0	359 5,7	373 5,9
B 236	Winterberg-Waltenberg	4817 / 5366	31	6359	5627 88,5	4907 77,2	495 7,8	225 3,5	116 1,8	6 0,1	153 2,4	456 7,2	358 5,6	0 0,0	610 9,6	615 9,7
B 236	Winterberg-Herrloh	4817 / 5369	0	7253	6804 93,8	5777 79,6	612 8,4	415 5,7	89 1,2	11 0,1	166 2,3	184 2,5	120 1,7	0 0,0	350 4,8	361 5,0
B 237	Ohl	4810 / 5225	31	3827	3493 91,3	2965 77,5	297 7,8	231 6,0	58 1,5	4 0,1	144 3,8	113 2,9	82 2,1	15 0,4	257 6,7	260 6,8
B 239	Espelkamp-Gestrigen	3617 / 5356	31	10515	9477 90,1	8557 81,4	846 8,0	75 0,7	169 1,6	11 0,1	280 2,7	573 5,5	421 4,0	5 0,0	853 8,1	864 8,2
B 239	Bad Salzuflen	3918 / 5315	0	21884	19756 90,3	17692 80,8	1898 8,7	167 0,8	274 1,3	37 0,2	773 3,5	975 4,5	739 3,4	70 0,3	1747 8,0	1784 8,2
B 239	Detmold-Heidenoldendorf	4018 / 5357	8	13712	12892 94,0	11660 85,0	1075 7,8	157 1,1	163 1,2	10 0,1	349 2,5	298 2,2	202 1,5	0 0,0	647 4,7	657 4,8
B 239	Höxter-Fürstenau	4121 / 5358	31	6549	5919 90,4	5362 81,9	408 6,2	149 2,3	99 1,5	22 0,3	168 2,6	340 5,2	261 4,0	0 0,0	509 7,8	531 8,1
B 241	Bever	4322 / 5384	31	6406	5734 89,5	5056 78,9	445 6,9	233 3,6	144 2,3	46 0,7	136 2,1	346 5,4	264 4,1	0 0,0	482 7,5	528 8,2
B 252	Brakel	4221 / 5340	0	7483	6402 85,6	5888 78,7	479 6,4	35 0,5	121 1,6	43 0,6	352 4,7	554 7,4	371 5,0	11 0,1	906 12,1	949 12,7
B 256	Marienheide	4811 / 5224	31	5703	5207 91,3	4496 78,8	481 8,4	231 4,0	86 1,5	41 0,7	184 3,2	173 3,0	134 2,4	12 0,2	357 6,3	398 7,0
B 258	Friesenrath (W)	5303 / 5208	31	15538	14448 93,0	12812 82,5	1236 8,0	400 2,6	215 1,4	15 0,1	502 3,2	327 2,1	248 1,6	31 0,2	828 5,3	843 5,4
B 258	Friesenrath (S)	5303 / 5250	31	19175	17956 93,6	15861 82,7	1538 8,0	557 2,9	244 1,3	31 0,2	520 2,7	363 1,9	285 1,5	62 0,3	882 4,6	914 4,8
B 258	Imgenbroich	5403 / 5277	31	14328	13716 95,7	12399 86,5	850 5,9	467 3,3	211 1,5	73 0,5	196 1,4	131 0,9	86 0,6	0 0,0	327 2,3	400 2,8

Durchschnittlicher Kfz-Tagesverkehr und Anteile von 5 bzw. 8 Fahrzeugarten

Juli 2020

Str.-Kl. u. -Nr.	Zst.-Name	TK/ Zst.- Nr.	Alle Wochentage (Montag - Sonntag)													
			GT	Kfz	Pkw+ Lfw+ Mot	davon Pkw	Lfw (<3,5t)	Mot	Pkw mit Anh.	Bus	Lkw ohne Anh.	LmA + Sat	davon Sat	Son nkl.	SGV	SV
B 258	Blankenheimer Wald	5505 / 5239	31	2938	2576 87,7	2055 69,9	229 7,8	292 9,9	50 1,7	37 1,3	134 4,6	126 4,3	98 3,3	15 0,5	260 8,8	297 10,1
B 258	Ahrhütte (O)	5606 / 5243	11	6298	5576 88,5	4646 73,8	539 8,6	392 6,2	169 2,7	8 0,1	167 2,6	379 6,0	288 4,6	0 0,0	545 8,7	553 8,8
B 264	Aachen-Bildchen	5202 / 5261	31	8572	8369 97,6	7840 91,5	393 4,6	135 1,6	61 0,7	46 0,5	55 0,6	41 0,5	28 0,3	0 0,0	96 1,1	141 1,7
B 264	Langerwehe	5104 / 5246	31	11538	10892 94,4	9940 86,2	788 6,8	163 1,4	123 1,1	16 0,1	232 2,0	264 2,3	214 1,9	10 0,1	496 4,3	513 4,4
B 264	Düren/Kerpen	5105 / 5265	31	6900	6089 88,2	5521 80,0	441 6,4	127 1,8	78 1,1	33 0,5	215 3,1	477 6,9	402 5,8	8 0,1	692 10,0	725 10,5
B 265	Lechenich 2	5106 / 5269	31	11831	10895 92,1	9495 80,3	1170 9,9	230 1,9	156 1,3	17 0,1	271 2,3	482 4,1	346 2,9	9 0,1	753 6,4	771 6,5
B 265	Wollersheim (O)	5305 / 5232	31	4892	4591 93,8	3921 80,1	378 7,7	293 6,0	94 1,9	6 0,1	103 2,1	99 2,0	66 1,3	0 0,0	201 4,1	207 4,2
B 266	Kesternich (S)	5304 / 5211	31	4578	4275 93,4	3477 75,9	295 6,4	503 11,0	74 1,6	29 0,6	98 2,1	103 2,3	75 1,6	0 0,0	201 4,4	230 5,0
B 288	Uerdingen	4605 / 5231	0	21229	18582 87,5	16561 78,0	1735 8,2	286 1,3	113 0,5	64 0,3	498 2,3	1943 9,2	1614 7,6	30 0,1	2440 11,5	2504 11,8
B 475	Ladbergen Nord	3812 / 5385	31	9606	8167 85,0	7209 75,0	827 8,6	131 1,4	211 2,2	6 0,1	272 2,8	950 9,9	791 8,2	0 0,0	1222 12,7	1229 12,8
B 475	Sassenberg-Süd	4014 / 5363	31	11651	10571 90,7	9663 82,9	789 6,8	118 1,0	188 1,6	34 0,3	231 2,0	615 5,3	482 4,1	12 0,1	846 7,3	880 7,6
B 475	Lippetal-Lippborg	4314 / 5359	31	7944	6941 87,4	6122 77,1	626 7,9	193 2,4	140 1,8	3 0,0	179 2,3	673 8,5	521 6,6	9 0,1	852 10,7	855 10,8
B 477	Gohr	4906 / 5262	31	5879	5521 93,9	4945 84,1	420 7,1	156 2,7	58 1,0	7 0,1	124 2,1	170 2,9	117 2,0	0 0,0	293 5,0	301 5,1
B 477	Rommerskirchen	4906 / 5268	31	5289	4885 92,4	4370 82,6	319 6,0	195 3,7	44 0,8	30 0,6	93 1,8	214 4,1	172 3,2	23 0,4	307 5,8	337 6,4
B 478	Waldbröl	5111 / 5222	31	7498	7116 94,9	6233 83,1	657 8,8	225 3,0	99 1,3	32 0,4	132 1,8	110 1,5	69 0,9	9 0,1	241 3,2	273 3,6
B 480	Brilon (N)	4517 / 5322	0	wegen langer Ausfallzeit derzeit keine Schätzung												
B 480	Winterberg	4717 / 5325	0	8561	7567 88,4	6655 77,7	651 7,6	261 3,0	139 1,6	38 0,4	265 3,1	502 5,9	349 4,1	50 0,6	767 9,0	805 9,4
B 480	Bad Berleburg	4916 / 5301	0	5500	5049 91,8	4373 79,5	487 8,9	189 3,4	74 1,3	31 0,6	154 2,8	129 2,3	76 1,4	63 1,1	283 5,1	314 5,7
B 481	St. Mauritz	3912 / 5506	31	11339	9884 87,2	8786 77,5	1024 9,0	74 0,7	192 1,7	60 0,5	274 2,4	592 5,2	483 4,3	336 3,0	866 7,6	926 8,2
B 483	Radevormwald-Rochollsberg	4710 / 5271	31	7068	6398 90,5	5363 75,9	547 7,7	488 6,9	86 1,2	3 0,0	200 2,8	376 5,3	284 4,0	5 0,1	576 8,2	579 8,2
B 506	Kürten-Weiden	4909 / 5270	31	4214	3981 94,5	3496 83,0	267 6,3	218 5,2	53 1,3	17 0,4	88 2,1	74 1,8	48 1,1	0 0,0	162 3,8	179 4,2
B 507	Winterscheid	5110 / 5278	31	7924	7539 95,1	6653 84,0	555 7,0	330 4,2	119 1,5	43 0,5	134 1,7	89 1,1	62 0,8	0 0,0	224 2,8	267 3,4
B 511	Gleidorf (N)	4815 / 5311	0	Daten nicht plausibel, keine Grundlage für Schätzwerte												

Durchschnittlicher Kfz-Tagesverkehr und Anteile von 5 bzw. 8 Fahrzeugarten

Juli 2020

Str.-Kl. u. -Nr.	Zst.-Name	TK/ Zst.- Nr.	Alle Wochentage (Montag - Sonntag)													
			GT	Kfz	Pkw+ Lfw+ Mot	davon Pkw	Lfw (<3,5t)	Mot	Pkw mit Anh.	Bus	Lkw ohne Anh.	LmA + Sat	davon Sat	Son nkl.	SGV	SV
B 514	Babbenhausen	3819 / 5335	0	9707	8957 92,3	8120 83,6	673 6,9	165 1,7	171 1,8	15 0,2	205 2,1	313 3,2	242 2,5	47 0,5	517 5,3	532 5,5
B 514	Kalletal	3819 / 5347	31	2336	1975 84,6	1676 71,7	152 6,5	148 6,3	34 1,4	2 0,1	57 2,5	259 11,1	216 9,2	8 0,4	316 13,5	318 13,6
B 516	Ense-Möhnesee	4414 / 5346	31	10187	9690 95,1	8429 82,7	645 6,3	616 6,1	133 1,3	4 0,0	166 1,6	179 1,8	128 1,3	15 0,1	345 3,4	349 3,4
B 516	Brlon (W)	4517 / 5323	0	wegen langer Ausfallzeit derzeit keine Schätzung												
B 525	Coesfeld-Ost	4009 / 5353	31	8700	7727 88,8	6888 79,2	731 8,4	109 1,2	189 2,2	8 0,1	231 2,7	543 6,2	404 4,6	3 0,0	774 8,9	781 9,0

Durchschnittlicher Kfz-Tagesverkehr und Anteile von 5 bzw. 8 Fahrzeugarten

Juli 2020

Str.-Kl. u. -Nr.	Zst.-Name	TK/ Zst.- Nr.	Alle Wochentage (Montag - Sonntag)													
			GT	Kfz	Pkw+ Lfw+ Mot	davon Pkw	Lfw (<3,5t)	Mot	Pkw mit Anh.	Bus	Lkw ohne Anh.	LmA + Sat	davon Sat	Son nkl.	SGV	SV
	<i>Landesstraßen</i>															
L 11	Wollersheim (W)	5305 / 5234	31	1978	1847 93,4	1552 78,5	149 7,5	145 7,3	43 2,2	6 0,3	47 2,4	35 1,7	21 1,0	0 0,0	82 4,1	88 4,4
L 29	Heidenend	4603 / 5438	31	5417	5120 94,5	4857 89,7	173 3,2	91 1,7	42 0,8	35 0,6	72 1,3	135 2,5	108 2,0	12 0,2	208 3,8	242 4,5
L 29	Willich-Viersen	4704 / 5266	31	12298	11586 94,2	10300 83,8	1094 8,9	193 1,6	116 0,9	98 0,8	254 2,1	233 1,9	152 1,2	10 0,1	487 4,0	585 4,8
L 47	Sittard	5001 / 5256	31	4640	4566 98,4	4315 93,0	185 4,0	66 1,4	44 1,0	1 0,0	21 0,5	7 0,2	4 0,1	0 0,0	28 0,6	30 0,6
L 77	Goch (N)	4302 / 5241	24	8511	7962 93,5	7107 83,5	742 8,7	114 1,3	132 1,6	7 0,1	161 1,9	235 2,8	183 2,1	13 0,2	396 4,7	403 4,7
L 101	Schildgen (O)	4908 / 5427	31	11881	10248 86,3	9249 77,8	719 6,1	279 2,4	78 0,7	82 0,7	199 1,7	84 0,7	60 0,5	1190 10,0	283 2,4	365 3,1
L 104	Kirchhellen (O)	4307 / 5524	31	1659	1431 86,2	1171 70,6	88 5,3	172 10,4	22 1,3	1 0,1	35 2,1	139 8,4	126 7,6	31 1,9	174 10,5	175 10,6
L 115	Ahrhütte (N)	5606 / 5245	31	9607	8470 88,2	7338 76,4	885 9,2	248 2,6	299 3,1	4 0,0	237 2,5	597 6,2	440 4,6	0 0,0	834 8,7	838 8,7
L 136	Loope	5010 / 5204	31	9136	8654 94,7	7792 85,3	622 6,8	240 2,6	82 0,9	59 0,6	264 2,9	66 0,7	40 0,4	11 0,1	330 3,6	389 4,3
L 143	Rottbitze (N)	5309 / 5406	31	9870	8898 90,1	8105 82,1	580 5,9	213 2,2	95 1,0	32 0,3	148 1,5	107 1,1	88 0,9	590 6,0	255 2,6	287 2,9
L 166	Kesternich (O)	5304 / 5210	31	3374	3261 96,6	2628 77,9	252 7,5	382 11,3	46 1,4	4 0,1	43 1,3	21 0,6	15 0,4	0 0,0	64 1,9	67 2,0
L 182	Bornheim (S)	5207 / 5407	31	8509	7708 90,6	6732 79,1	815 9,6	161 1,9	100 1,2	18 0,2	238 2,8	294 3,4	215 2,5	150 1,8	532 6,3	551 6,5
L 183	Bornheim (W)	5207 / 5408	16	9638	9203 95,5	8392 87,1	666 6,9	144 1,5	66 0,7	50 0,5	170 1,8	66 0,7	36 0,4	83 0,9	236 2,4	286 3,0
L 194	Weilerswist	5207 / 5437	31	4592	4451 96,9	4039 88,0	242 5,3	169 3,7	34 0,8	33 0,7	43 0,9	22 0,5	15 0,3	9 0,2	65 1,4	98 2,1
L 218	Heimbach	5304 / 5413	31	5571	5271 94,6	4450 79,9	320 5,7	501 9,0	48 0,9	15 0,3	47 0,8	22 0,4	9 0,2	166 3,0	69 1,2	85 1,5
L 231	Horbach/Locht	5102 / 5439	31	1454	1356 93,2	1247 85,7	60 4,1	50 3,4	13 0,9	46 3,2	14 1,0	21 1,4	17 1,1	4 0,3	35 2,4	81 5,6
L 232	Richterich	5102 / 5411	31	18942	18330 96,8	17127 90,4	959 5,1	244 1,3	87 0,5	86 0,5	213 1,1	106 0,6	77 0,4	120 0,6	319 1,7	405 2,1
L 233	Friesenrath (N)	5303 / 5209	31	4623	4234 91,6	3789 82,0	281 6,1	165 3,6	64 1,4	24 0,5	144 3,1	110 2,4	69 1,5	46 1,0	255 5,5	278 6,0
L 238	Stolberg	5203 / 5441	31	10832	10189 94,1	9314 86,0	659 6,1	216 2,0	126 1,2	33 0,3	271 2,5	212 2,0	171 1,6	0 0,0	483 4,5	517 4,8
L 238	Zweifall	5203 / 5410	31	5897	5627 95,4	4780 81,1	443 7,5	404 6,9	77 1,3	43 0,7	89 1,5	55 0,9	37 0,6	6 0,1	144 2,4	187 3,2
L 247	Rottbitze (O)	5309 / 5405	31	12135	10989 90,6	9838 81,1	922 7,6	230 1,9	184 1,5	25 0,2	274 2,3	275 2,3	201 1,7	388 3,2	549 4,5	574 4,7
L 288	Schildgen (W)	4908 / 5426	31	8715	8400 96,4	7631 87,6	552 6,3	217 2,5	63 0,7	96 1,1	102 1,2	39 0,4	24 0,3	16 0,2	141 1,6	236 2,7
L 324	Erdingen	5012 / 5431	31	5582	5077 91	4455 79,8	431 7,7	191 3,4	94 1,7	21 0,4	164 2,9	212 3,8	140 2,5	13 0,2	376 6,7	397 7,1

Durchschnittlicher Kfz-Tagesverkehr und Anteile von 5 bzw. 8 Fahrzeugarten

Juli 2020

Str.-Kl. u. -Nr.	Zst.-Name	TK/ Zst.- Nr.	Alle Wochentage (Montag - Sonntag)													
			GT	Kfz	Pkw+ Lfw+ Mot	davon Pkw	Lfw (<3,5t)	Mot	Pkw mit Anh.	Bus	Lkw ohne Anh.	LmA + Sat	davon Sat	Son nkl.	SGV	SV
L 331	Margarethenhöhe	5309 / 5404	31	11470	11143 97,2	10135 88,4	765 6,7	243 2,1	74 0,6	73 0,6	116 1,0	45 0,4	31 0,3	18 0,2	162 1,4	235 2,0
L 357	D-Gerresheim	4707 / 5416	31	11607	11315 97,5	10080 86,8	884 7,6	351 3,0	65 0,6	46 0,4	126 1,1	35 0,3	22 0,2	20 0,2	161 1,4	207 1,8
L 358	Bensberg-Refrath	5008 / 5428	31	8229	7892 95,9	7165 87,1	610 7,4	117 1,4	63 0,8	5 0,1	151 1,8	104 1,3	72 0,9	15 0,2	255 3,1	259 3,2
L 359	Witzhelden (W)	4808 / 5418	31	2383	2280 95,7	1958 82,2	162 6,8	160 6,7	26 1,1	23 1,0	30 1,3	9 0,4	5 0,2	14 0,6	39 1,6	62 2,6
L 372	Brüggen (O)	4703 / 5433	0	4765	4618 96,9	4250 89,2	280 5,9	88 1,8	37 0,8	23 0,5	63 1,3	18 0,4	11 0,2	5 0,1	81 1,7	104 2,2
L 418	Hahnerberg	4708 / 5440	31	23520	22028 93,7	19962 84,9	1798 7,6	267 1,1	189 0,8	11 0,0	736 3,1	557 2,4	416 1,8	0 0,0	1292 5,5	1304 5,5
L 442	Essen-Werden (O)	4607 / 5420	31	9945	9339 93,9	8440 84,9	541 5,4	357 3,6	41 0,4	62 0,6	129 1,3	27 0,3	15 0,2	347 3,5	156 1,6	218 2,2
L 442	Essen-Werden (N)	4607 / 5421	31	6338	6058 95,6	5466 86,2	378 6,0	215 3,4	30 0,5	2 0,0	36 0,6	13 0,2	6 0,1	201 3,2	48 0,8	50 0,8
L 463	Voerde	4306 / 5424	31	6977	6207 89,0	5470 78,4	658 9,4	79 1,1	130 1,9	2 0,0	324 4,6	302 4,3	220 3,2	11 0,2	626 9,0	628 9,0
L 475	Krefeld	4605 / 5434	31	8831	8577 97,1	7866 89,1	538 6,1	173 2,0	78 0,9	41 0,5	84 1,0	42 0,5	30 0,3	9 0,1	126 1,4	168 1,9
L 510	Gronau-Glanerbrücke	3707 / 5341	0	wegen langer Ausfallzeit derzeit keine Schätzung												
L 528	Breckerfeld (N)	4710 / 5507	31	6981	6552 93,9	5759 82,5	534 7,7	259 3,7	79 1,1	23 0,3	201 2,9	114 1,6	75 1,1	13 0,2	315 4,5	338 4,8
L 531	Siegen	5114 / 5332	0	14753	13946 94,5	12941 87,7	849 5,8	156 1,1	66 0,4	250 1,7	291 2,0	137 0,9	91 0,6	64 0,4	428 2,9	678 4,6
L 544	Langscheid (W)	4613 / 5510	0	wegen langer Ausfallzeit derzeit keine Schätzung												
L 551	Haltern	4209 / 5536	31	6006	5716 95,2	5026 83,7	379 6,3	311 5,2	72 1,2	4 0,1	95 1,6	108 1,8	82 1,4	12 0,2	202 3,4	206 3,4
L 555	Coesfeld-Nordost	4009 / 5533	31	5843	5331 91,2	4823 82,5	448 7,7	60 1,0	97 1,7	31 0,5	163 2,8	208 3,6	142 2,4	14 0,2	371 6,3	402 6,9
L 560	Sandersküper	3807 / 5535	31	3589	3446 96,0	3182 88,7	201 5,6	63 1,7	47 1,3	0 0,0	36 1,0	54 1,5	37 1,0	6 0,2	90 2,5	90 2,5
L 572	Rhede	4105 / 5320	0	14270	13550 95,0	11995 84,1	1420 9,9	136 1,0	129 0,9	94 0,7	256 1,8	227 1,6	177 1,2	14 0,1	483 3,4	577 4,0
L 586	Stromberg	4215 / 5349	31	2423	2229 92,0	1982 81,8	174 7,2	73 3,0	43 1,8	1 0,0	55 2,3	87 3,6	55 2,3	7 0,3	143 5,9	144 5,9
L 587	Greven (S)	3911 / 5306	0	11233	10736 95,6	9941 88,5	665 5,9	130 1,2	100 0,9	43 0,4	205 1,8	118 1,0	72 0,6	30 0,3	323 2,9	366 3,3
L 591	Lienen	3813 / 5513	31	6230	5794 93,0	5141 82,5	486 7,8	168 2,7	92 1,5	34 0,6	108 1,7	190 3,0	157 2,5	11 0,2	298 4,8	332 5,3
L 602	Hemden	4105 / 5534	31	5748	5113 88,9	4445 77,3	553 9,6	114 2,0	135 2,3	1 0,0	91 1,6	397 6,9	335 5,8	12 0,2	488 8,5	489 8,5
L 608	Groß Reken	4108 / 5505	31	7869	7217 91,7	6397 81,3	591 7,5	229 2,9	132 1,7	51 0,7	155 2,0	295 3,7	216 2,7	19 0,2	450 5,7	501 6,4

Durchschnittlicher Kfz-Tagesverkehr und Anteile von 5 bzw. 8 Fahrzeugarten

Juli 2020

Str.-Kl. u. -Nr.	Zst.-Name	TK/ Zst.- Nr.	Alle Wochentage (Montag - Sonntag)														
			GT	Kfz	Pkw+ Lfw+ Mot	davon Pkw	Lfw (<3,5t)	Mot	Pkw mit Anh.	Bus	Lkw ohne Anh.	LmA + Sat	davon Sat	Son nkl.	SGV	SV	
L 608	Gelsenkirchen-Schalke	4408 / 5523	31	31364	29775 94,9	27105 86,4	2364 7,5	306 1,0	178 0,6	28 0,1	474 1,5	783 2,5	668 2,1	126 0,4	1257 4,0	1286 4,1	
L 610	Recklinghausen	4309 / 5526	31	9611	9240 96,1	8651 90,0	464 4,8	125 1,3	55 0,6	132 1,4	116 1,2	47 0,5	36 0,4	21 0,2	164 1,7	296 3,1	
L 621	Kirchhellen (S)	4307 / 5525	31	1710	1562 91,3	1214 71,0	94 5,5	254 14,9	22 1,3	0 0,0	28 1,6	89 5,2	82 4,8	9 0,5	117 6,8	117 6,8	
L 687	Langscheid (S)	4613 / 5511	0	wegen langer Ausfallzeit derzeit keine Schätzung													
L 697	Attendorn	4813 / 5531	0	3819	3577 93,7	3244 84,9	223 5,8	110 2,9	25 0,7	28 0,7	98 2,6	84 2,2	60 1,6	7 0,2	181 4,8	210 5,5	
L 776	Salzkotten	4317 / 5530	31	15026	13185 87,7	11754 78,2	1311 8,7	120 0,8	223 1,5	7 0,0	310 2,1	1291 8,6	1030 6,9	10 0,1	1602 10,7	1609 10,7	
L 787	Sennestadt (S)	4017 / 5520	0	wegen langer Ausfallzeit derzeit keine Schätzung													
L 822	Lippstadt-Cappel	4315 / 5528	31	7077	6674 94,3	6043 85,4	559 7,9	72 1,0	76 1,1	34 0,5	184 2,6	91 1,3	55 0,8	18 0,3	275 3,9	309 4,4	
L 937	Detmold (N)	4019 / 5517	0	wegen langer Ausfallzeit der Fahrzeugartenerfassung keine Schätzung													
L 937	Detmold (S)	4019 / 5518	0	wegen langer Ausfallzeit der Fahrzeugartenerfassung keine Schätzung													
L 938	Detmold (W)	4019 / 5519	0	wegen langer Ausfallzeit der Fahrzeugartenerfassung keine Schätzung													
L 954	Bad Driburg	4220 / 5529	31	7656	7216 94,3	6429 84,0	653 8,5	134 1,8	96 1,3	42 0,5	172 2,2	122 1,6	71 0,9	8 0,1	293 3,8	335 4,4	
L 969	Werl-Westönnen	4413 / 5324	31	9290	8707 93,7	8065 86,8	519 5,6	122 1,3	139 1,5	4 0,0	283 3,0	119 1,3	64 0,7	39 0,4	402 4,3	405 4,4	
	<i>Kreisstraßen</i>																
K 10	Sennestadt (O)	4017 / 5521	0	wegen langer Ausfallzeit derzeit keine Schätzung													
K 10	Breckerfeld (O)	4710 / 5508	31	2788	2621 94,0	2170 77,8	219 7,8	232 8,3	33 1,2	2 0,1	68 2,4	47 1,7	32 1,2	17 0,6	114 4,1	117 4,2	

Durchschnittlicher Kfz-Tagesverkehr und Anteile von 5 bzw. 8 Fahrzeugarten

Juli 2020

Str.-Kl. u. -Nr.	Zst.-Name	TK/ Zst.- Nr.	Alle Wochentage (Montag - Sonntag)													
			GT	Kfz	Pkw+ Lfw+ Mot	davon Pkw	Lfw (<3,5t)	Mot	Pkw mit Anh.	Bus	Lkw ohne Anh.	LmA + Sat	davon Sat	Son nkl.	SGV	SV
<i>Autobahnen</i>																
A 3	Elten	4103 / 5071	31	39613	33697 85,1	30481 76,9	3007 7,6	208 0,5	911 2,3	39 0,1	723 1,8	4243 10,7	3646 9,2	0 0,0	4967 12,5	5006 12,6
A 4	AC-Vetschau	5102 / 5072	29	39483	32248 81,7	29169 73,9	2734 6,9	345 0,9	696 1,8	21 0,1	873 2,2	5645 14,3	4884 12,4	0 0,0	6519 16,5	6540 16,6
A 40	Straelen (Niederdorf)	4603 / 5073	31	37213	24870 66,8	21850 58,7	2905 7,8	114 0,3	686 1,8	23 0,1	1366 3,7	10267 27,6	9050 24,3	0 0,0	11634 31,3	11657 31,3
A 44	AC-Lichtenbusch	5202 / 5074	31	31067	22962 73,9	20193 65,0	2617 8,4	152 0,5	539 1,7	23 0,1	965 3,1	6578 21,2	5782 18,6	0 0,0	7543 24,3	7566 24,4
A 52	Elmpt	4702 / 5260	31	16760	14751 88,0	13586 81,1	1089 6,5	76 0,5	224 1,3	13 0,1	281 1,7	1491 8,9	1304 7,8	0 0,0	1772 10,6	1785 10,7
A 57	Hommersum	4302 / 5050	31	14957	11547 77,2	10137 67,8	1335 8,9	74 0,5	290 1,9	4 0,0	191 1,3	2898 19,4	2594 17,3	28 0,2	3088 20,6	3093 20,7
A 61	Schwanenhaus	4603 / 5076	31	30234	22491 74,4	20192 66,8	2082 6,9	216 0,7	630 2,1	24 0,1	845 2,8	6245 20,7	5502 18,2	0 0,0	7090 23,4	7114 23,5
<i>Bundesstraßen</i>																
B 1	AC-Vaalsequartier	5202 / 5253	31	12801	12489 97,6	11650 91,0	550 4,3	289 2,3	86 0,7	108 0,8	73 0,6	45 0,4	26 0,2	0 0,0	118 0,9	225 1,8
B 8	Elten (B)	4002 / 5254	31	2297	2206 96,0	2035 88,6	111 4,8	60 2,6	31 1,3	0 0,0	32 1,4	27 1,2	20 0,9	0 0,0	60 2,6	60 2,6
B 9	Kranenburg	4102 / 5255	31	9864	9507 96,4	8764 88,8	616 6,2	127 1,3	120 1,2	34 0,3	93 0,9	111 1,1	85 0,9	0 0,0	204 2,1	238 2,4
B 57	Aachen-Köpfchen	5202 / 5263	31	6966	6818 97,9	6345 91,1	340 4,9	133 1,9	33 0,5	44 0,6	42 0,6	28 0,4	9 0,1	0 0,0	70 1,0	114 1,6
B 58	Straelen 2 (Bundesstr.)	4503 / 5257	26	4329	3876 90	3538 82	292 7	46 1	46 1	6 0	103 2	297 7	258 6	0 0	400 9	406 9
B 220	Emmerich	4103 / 5258	12	12879	11665 91	10644 83	865 7	157 1	126 1	5 0	307 2	776 6	679 5	0 0	1083 8	1088 8
B 264	Aachen-Bildchen	5202 / 5261	31	8572	8369 98	7840 92	393 5	135 2	61 1	46 1	55 1	41 1	28 0	0 0	96 1	141 2
<i>Landesstraßen</i>																
L 29	Heidenend	4603 / 5438	31	5417	5120 95	4857 90	173 3	91 2	42 1	35 1	72 1	135 3	108 2	12 0	208 4	242 5
L 47	Sittard	5001 / 5256	31	4640	4566 98	4315 93	185 4	66 1	44 1	1 0	21 1	7 0	4 0	0 0	28 1	30 1
L 231	Horbach/Locht	5102 / 5439	31	1454	1356 93	1247 86	60 4	50 3	13 1	46 3	14 1	21 1	17 1	4 0	35 2	81 6
L 510	Gronau-Glanerbrücke	3707 / 5341	0	wegen langer Ausfallzeit derzeit keine Schätzung												
L 560	Sandersküper	3807 / 5535	31	3589	3446 96	3182 89	201 6	63 2	47 1	0 0	36 1	54 2	37 1	6 0	90 3	90 3
L 602	Hemden	4105 / 5534	31	5748	5113 89	4445 77	553 10	114 2	135 2	1 0	91 2	397 7	335 6	12 0	488 9	489 9

Tagesmittelwerte von Geschwindigkeitskenngrößen je Fahrtrichtung

Juli 2020

Str.-Kl. u. -Nr.	Zst.-Name Fahrtrichtung	TK/ Zst.- Nr. Vzul	Werktage - Montag bis Freitag													Sonn- und Feiertage						
			Leichtverkehr (LV: Pkw+Lfw+Krad)								SGV					Leichtverkehr (LV)						
			GT	Anz. Fz/24h	v _m km/h	s km/h	v ₈₅ km/h	% - Ant >80	% - Ant >100	Anz. Fz/24h	v _m km/h	s km/h	v ₈₅ km/h	% - Ant >60	% - Ant >80	GT	Anz. Fz/24h	v _m km/h	s km/h	v ₈₅ km/h	% - Ant >80	% - Ant >100
Bundesstraßen																						
B 481	St. Mauritz	3912 / 5506																				
	Greven	70	23	5166	70,6	8,5	71	11,2	0,8	535	65,2	8,5	75	78,8	4,2	4	3435	71,6	8,7	70	13,9	1,2
	Münster	70	23	5315	64,7	9,3	75	5,0	0,5	546	62,5	8,6	60	73,2	1,3	4	3662	68,2	9,0	72	8,4	0,8
Landesstraßen																						
L 194	Weilerswist	5207 / 5437																				
	Brühl	50	23	2366	60,4	9,3	60	2,6	0,2	41	51,4	6,7	66	21,9	0,8	4	1676	58,4	9,1	62	1,9	0,1
	Euskirchen	50	23	2205	60,9	8,4	61	1,7	0,1	38	52,9	5,3	66	23,1	0,8	4	1547	59,8	8,8	61	1,8	0,2
L 218	Heimbach	5304 / 5413																				
	Heimbach	50	23	2477	30,3	5,2	32	0,0	0,0	46	24,0	3,1	21	0,0	0,0	4	2765	28,2	4,9	34	0,0	0,0
	Aachen/Düren	50	23	2238	27,5	5,2	34	0,0	0,0	38	23,9	2,8	21	0,0	0,0	4	2328	25,2	5,1	38	0,0	0,0
L 232	Richterich	5102 / 5411																				
	Herzogenrath	70	23	9737	56,9	8,0	63	1,0	0,0	219	55,4	6,4	65	24,3	0,6	4	5464	61,4	8,3	79	2,7	0,1
	Aachen	70	23	10078	51,0	10,1	68	0,2	0,0	188	49,1	8,7	51	10,0	0,0	4	5468	58,5	6,9	63	0,6	0,0
L 238	Zweifall	5203 / 5410																				
	Stolberg/Vicht	70	23	2607	68,5	8,4	72	8,3	0,5	89	61,6	6,0	61	60,6	1,5	4	2319	67,2	8,3	73	6,7	0,6
	Zweifall	70	23	2780	65,6	8,0	75	4,7	0,3	95	59,0	6,1	62	48,2	0,4	4	2308	64,8	7,9	76	4,2	0,3
L 331	Margarethenhöhe	5309 / 5404																				
	Ittenbach	50	23	5926	45,9	4,3	40	0,0	0,0	125	47,2	3,6	56	0,3	0,0	4	4118	46,4	4,6	59	0,1	0,0
	Königswinter	50	23	5785	55,7	7,6	65	0,5	0,0	83	49,0	5,6	52	5,8	0,0	4	4234	54,1	7,6	67	0,4	0,0
L 357	D-Gerresheim	4707 / 5416																				
	Erkrath	70	23	5884	55,3	7,1	67	0,5	0,0	92	48,8	5,0	53	2,9	0,0	4	3210	55,0	7,9	66	0,8	0,0
	Düsseldorf	70	23	6116	53,5	6,5	50	0,2	0,0	115	51,4	5,2	51	7,9	0,1	4	3294	53,6	7,2	69	0,4	0,0
L 358	Bensberg-Refrath	5008 / 5428																				
	Bensberg	70	23	4536	65,5	9,3	74	6,9	0,4	174	57,9	7,8	62	40,4	1,7	4	2720	66,1	9,5	73	7,8	0,6
	Rath, Köln	70	23	3956	60,5	11,3	77	4,7	0,3	152	54,6	8,6	64	29,0	1,3	4	3039	59,2	11,9	77	5,1	0,3
L 463	Voerde	4306 / 5424																				
	Hünxe	100	23	3324	81,1	11,7	94	54,9	7,3	404	69,7	8,2	90	88,6	15,5	4	1915	85,1	11,6	92	65,5	9,3
	Voerde	100	23	3324	78,4	11,9	96	42,8	6,6	400	68,7	7,9	71	87,2	10,9	4	2054	83,5	12,1	93	56,3	10,4
L 475	Krefeld	4605 / 5434																				
	Moers	70	23	4642	59,4	7,3	62	1,0	0,1	80	56,4	5,2	65	27,7	0,1	4	2751	60,2	7,8	61	1,7	0,1
	Krefeld	70	23	4525	58,6	7,2	63	0,7	0,0	82	56,2	5,1	65	27,1	0,4	4	2749	58,8	7,4	62	1,1	0,0
L 551	Haltern	4209 / 5536																				
	Dülmen	70	23	2864	70,4	9,8	89	15,6	1,1	130	62,3	7,3	79	61,1	3,7	4	1952	71,7	10,4	87	18,3	1,6
	Haltern	100	23	2853	64,7	10,5	73	9,1	0,6	128	60,9	7,3	61	57,8	2,3	4	2015	66,6	10,5	72	11,4	0,8
L 555	Coesfeld-Nordost	4009 / 5533																				
	Steinfurt	100	23	2894	91,1	13,3	105	82,7	23,2	232	70,0	8,6	89	92,1	15,7	4	1466	94,0	12,3	103	88,7	28,3
	Coesfeld	100	23	2945	94,0	13,1	102	86,5	31,4	238	72,6	9,1	86	93,2	22,5	4	1542	96,8	12,9	101	91,8	38,2
L 591	Lienen	3813 / 5513																				
	Lienen	100	23	3022	76,6	11,4	83	37,9	1,6	188	65,9	8,6	74	84,3	6,3	4	2107	77,4	11,7	82	39,9	2,3
	Lengerich	100	23	2982	76,1	11,6	83	36,4	1,7	197	64,9	8,3	75	79,8	4,8	4	2095	76,3	11,6	82	35,7	2,2
L 608	Groß Reken	4108 / 5505																				
	Groß Reken	70	23	3726	67,4	8,7	73	7,7	0,3	289	61,0	7,9	61	62,1	1,1	4	2316	69,0	9,3	71	11,2	0,5
	Dorsten, Wulfen	70	23	3793	69,5	8,8	71	11,7	0,5	282	62,0	7,4	60	65,9	1,2	4	2500	71,3	8,9	70	14,8	0,7
L 608	Gelsenkirchen-Schalke	4408 / 5523																				
	GE-Buer	70	23	16522	63,6	7,9	77	3,1	0,1	837	56,6	6,2	65	28,4	0,3	4	7849	67,1	8,1	73	6,4	0,4
	GE-Schalke	70	23	16473	65,5	6,3	77	2,2	0,1	782	60,3	5,3	62	50,7	0,3	4	7773	66,3	6,7	75	3,5	0,2
L 610	Recklinghausen	4309 / 5526																				
	Datteln	50	23	5019	58,8	7,1	63	0,9	0,1	114	51,8	5,3	51	11,2	0,0	4	2670	60,6	7,9	61	2,1	0,2
	Recklinghausen	70	23	4955	55,0	6,9	67	0,4	0,0	98	52,2	5,2	51	9,4	0,0	4	2533	57,4	7,5	64	1,0	0,1
L 697	Attendorn	4813 / 5531																				
	Plettenberg	50	23	1080	52,4	8,2	70	0,5	0,0	65	49,4	5,0	53	4,2	0,0	4	868	53,1	8,1	69	0,5	0,0
	Attendorn	50	Schleifen defekt, keine Schätzung																			
L 776	Salzkotten	4317 / 5530																				
	Paderborn	100	23	6632	105,0	10,4	114	98,8	64,0	1028	71,1	7,1	89	97,6	16,1	4	5481	106,5	10,6	112	99,5	67,4
	Büren	100	23	6915	90,6	13,1	106	75,9	23,3	1071	70,7	6,4	71	98,3	12,6	4	5798	97,8	9,3	103	96,9	35,2
L 822	Lippstadt-Cappel	4315 / 5528																				
	Lippstadt	50	23	3595	53,7	5,5	50	0,1	0,0	172	51,0	5,0	52	5,9	0,0	4	2199	54,4	6,0	69	0,2	0,0
	Lippstadt	50	23	3551	54,5	6,5	68	0,2	0,0	174	50,4	7,4	51	11,0	0,2	4	2182	55,1	6,9	67	0,4	0,0
L 954	Bad Driburg	4220 / 5529																				
	Bad Driburg	70	23	3944	62,8	8,1	79	2,3	0,0	194	54,8	7,1	65	27,0	0,2	4	2256	65,1	8,1	75	4,4	0,2
	Warburg	70	23	3819	69,5	11,1	89	16,5	0,7	184	51,2	10,0	64	28,1	0,4	4	2133	70,2	11,9	87	19,8	1,3

Tagesmittelwerte von Geschwindigkeitskenngrößen je Fahrtrichtung

Juli 2020

Str.-Kl. u. -Nr.	Zst.-Name Fahrtrichtung	TK/ Zst.- Nr. Vzul	Werktage - Montag bis Freitag											Sonn- und Feiertage								
			Leichtverkehr (LV: Pkw+Lfw+Krad)						SGV					Leichtverkehr (LV)								
			GT	Anz. Fz/24h	v _m km/h	s km/h	v ₈₅ km/h	% - Ant >80 >100	Anz. Fz/24h	v _m km/h	s km/h	v ₈₅ km/h	% - Ant >60 >80	GT	Anz. Fz/24h	v _m km/h	s km/h	v ₈₅ km/h	% - Ant >80 >100			
<i>Grenzzählstellen</i>																						
L 29	Heidenend	4603 / 5438																				
	Venlo	50	23	2678	58,7	7,4	63	1,3	0,1	138	55,9	5,6	66	24,5	0,3	4	1888	58,8	8,1	62	1,7	0,1
	Kaldenkirchen	50	23	2513	57,1	6,9	64	0,6	0,0	127	53,5	6,0	69	16,7	0,2	4	1808	57,4	7,4	64	0,9	0,1
L 231	Horbach/Locht	5102 / 5439																				
	Kerkrade (NL)	50	23	705	55,7	8,9	64	1,4	0,0	24	46,1	3,7	53	5,2	0,2	4	643	55,3	8,5	65	1,2	0,1
	Aachen	50	23	610	62,2	10,0	76	4,1	0,2	17	46,3	4,4	51	12,7	0,0	4	585	62,7	9,7	76	4,5	0,2
L 560	Sandersküper	3807 / 5535																				
	Enschede (NL)	70	23	1671	72,3	9,1	89	16,5	1,4	56	65,6	6,9	73	80,8	6,5	4	1557	72,4	8,9	89	16,8	1,2
	Ahaus	70	23	1680	70,3	8,5	71	12,2	1,1	60	65,7	5,9	74	80,3	5,6	4	1609	69,8	8,6	71	11,4	1,0
L 602	Hemden	4105 / 5534																				
	Aalten (NL)	70	23	2522	61,5	14,4	74	5,3	0,3	301	55,3	16,3	60	61,3	1,5	4	1980	62,3	14,9	73	6,3	0,5
	Bocholt	70	23	2504	57,7	14,6	77	3,4	0,3	319	54,9	14,9	60	55,9	2,2	4	2182	59,5	13,8	76	3,3	0,2

Laufzeit der Dauerzählstellen und Datenvollständigkeit Kfz und SV

Juli 2020

Str.-Kl. u. -Nr.	Zst.-Name TK / Zst.-Nr.	W.-Tag	M		D		F		S		S		M		D		M		D		F		S		S		M		D		M		D		F					
		Feiertag	01	02	03	04	05	06	07	08	09	10	11	12	13	14	15	16	17	18	19	20	21	22	23	24	25	26	27	28	29	30	31							
		Tag	Datenqualität ("": original Gerätewert, "R": stundenweise, "B": tagesweise eingeschätzter Wert)																																					
A 3	Breitscheid 4607 / 5002	Kfz R1	B	B	B	B	B	B	B	B	B	B	B	B	B	B	B	B	B	B	B	B	B	B	B	B	B	B	B	B	B	B	B	B	B	B	B	B		
		SV R1	B	B	B	B	B	B	B	B	B	B	B	B	B	B	B	B	B	B	B	B	B	B	B	B	B	B	B	B	B	B	B	B	B	B	B	B	B	
		Kfz R2	B	B	B	B	B	B	B	B	B	B	B	B	B	B	B	B	B	B	B	B	B	B	B	B	B	B	B	B	B	B	B	B	B	B	B	B	B	
		SV R2	B	B	B	B	B	B	B	B	B	B	B	B	B	B	B	B	B	B	B	B	B	B	B	B	B	B	B	B	B	B	B	B	B	B	B	B	B	
A 3	AK Breitscheid (S) 4607 / 5065	Kfz R1	-	-	-	-	-	-	-	-	-	-	-	-	-	-	-	-	-	-	-	-	-	-	-	-	-	-	-	-	-	-	-	-	-	-	-			
		SV R1	-	-	-	-	-	-	-	-	-	-	-	-	-	-	-	-	-	-	-	-	-	-	-	-	-	-	-	-	-	-	-	-	-	-	-	-		
		Kfz R2	-	-	-	-	-	-	-	-	-	-	-	-	-	-	-	-	-	-	-	-	-	-	-	-	-	-	-	-	-	-	-	-	-	-	-	-	-	
		SV R2	-	-	-	-	-	-	-	-	-	-	-	-	-	-	-	-	-	-	-	-	-	-	-	-	-	-	-	-	-	-	-	-	-	-	-	-	-	
A 3	AK Hilden (N) 4707 / 5655	Kfz R1	B	B	B	B	B	B	B	B	B	B	B	B	B	B	B	B	B	B	B	B	B	B	B	B	B	B	B	B	B	B	B	B	B	B	B	B		
		SV R1	B	B	B	B	B	B	B	B	B	B	B	B	B	B	B	B	B	B	B	B	B	B	B	B	B	B	B	B	B	B	B	B	B	B	B	B	B	
		Kfz R2	B	B	B	B	B	B	B	B	B	B	B	B	B	B	B	B	B	B	B	B	B	B	B	B	B	B	B	B	B	B	B	B	B	B	B	B	B	
		SV R2	B	B	B	B	B	B	B	B	B	B	B	B	B	B	B	B	B	B	B	B	B	B	B	B	B	B	B	B	B	B	B	B	B	B	B	B	B	
A 3	AK Hilden (S) 4807 / 5657	Kfz R1	B	B	B	B	B	B	B	B	B	B	B	B	B	B	B	B	B	B	B	B	B	B	B	B	B	B	B	B	B	B	B	B	B	B	B	B		
		SV R1	B	B	B	B	B	B	B	B	B	B	B	B	B	B	B	B	B	B	B	B	B	B	B	B	B	B	B	B	B	B	B	B	B	B	B	B	B	
		Kfz R2	B	B	B	B	B	B	B	B	B	B	B	B	B	B	B	B	B	B	B	B	B	B	B	B	B	B	B	B	B	B	B	B	B	B	B	B	B	
		SV R2	B	B	B	B	B	B	B	B	B	B	B	B	B	B	B	B	B	B	B	B	B	B	B	B	B	B	B	B	B	B	B	B	B	B	B	B	B	
A 3	Opladen II 4807 / 5033	Kfz R1	-	-	-	-	-	-	-	-	-	-	-	-	-	-	-	-	-	-	-	-	-	-	-	-	-	-	-	-	-	-	-	-	-	-	-	-		
		SV R1	-	-	-	-	-	-	-	-	-	-	-	-	-	-	-	-	-	-	-	-	-	-	-	-	-	-	-	-	-	-	-	-	-	-	-	-		
		Kfz R2	-	-	-	-	-	-	-	-	-	-	-	-	-	-	-	-	-	-	-	-	-	-	-	-	-	-	-	-	-	-	-	-	-	-	-	-	-	
		SV R2	-	-	-	-	-	-	-	-	-	-	-	-	-	-	-	-	-	-	-	-	-	-	-	-	-	-	-	-	-	-	-	-	-	-	-	-	-	
A 3	AK Leverkusen (N) 4908 / 5003	Kfz R1	-	-	-	-	-	-	-	-	-	-	-	-	-	-	-	-	-	-	-	-	-	-	-	-	-	-	-	-	-	-	-	-	-	-	-	-		
		SV R1	-	-	-	-	-	-	-	-	-	-	-	-	-	-	-	-	-	-	-	-	-	-	-	-	-	-	-	-	-	-	-	-	-	-	-	-		
		Kfz R2	-	-	-	-	-	-	-	-	-	-	-	-	-	-	-	-	-	-	-	-	-	-	-	-	-	-	-	-	-	-	-	-	-	-	-	-	-	
		SV R2	-	-	-	-	-	-	-	-	-	-	-	-	-	-	-	-	-	-	-	-	-	-	-	-	-	-	-	-	-	-	-	-	-	-	-	-	-	
A 3	AK Leverkusen (S) 4908 / 5676	Kfz R1	-	-	-	-	-	-	-	-	-	-	-	-	-	-	-	-	-	-	-	-	-	-	-	-	-	-	-	-	-	-	-	-	-	-	-	-		
		SV R1	-	-	-	-	-	-	-	-	-	-	-	-	-	-	-	-	-	-	-	-	-	-	-	-	-	-	-	-	-	-	-	-	-	-	-	-		
		Kfz R2	-	-	-	-	-	-	-	-	-	-	-	-	-	-	-	-	-	-	-	-	-	-	-	-	-	-	-	-	-	-	-	-	-	-	-	-	-	
		SV R2	-	-	-	-	-	-	-	-	-	-	-	-	-	-	-	-	-	-	-	-	-	-	-	-	-	-	-	-	-	-	-	-	-	-	-	-	-	
A 3	Leverkusen 4908 / 5004	Kfz R1	R	R	R	R	R	R	-	-	-	-	-	-	-	-	-	-	-	-	-	-	-	-	-	-	-	-	-	-	-	-	-	-	-	-	-	-		
		SV R1	R	R	R	R	R	R	-	-	-	-	-	-	-	-	-	-	-	-	-	-	-	-	-	-	-	-	-	-	-	-	-	-	-	-	-	-		
		Kfz R2	R	R	R	R	R	R	-	-	-	-	-	-	-	-	-	-	-	-	-	-	-	-	-	-	-	-	-	-	-	-	-	-	-	-	-	-	-	
		SV R2	R	R	R	R	R	R	-	-	-	-	-	-	-	-	-	-	-	-	-	-	-	-	-	-	-	-	-	-	-	-	-	-	-	-	-	-	-	
A 3	AD Heumar (N) 5008 / 5672	Kfz R1	-	-	-	-	-	-	-	-	-	-	-	-	-	-	-	-	-	-	-	-	-	-	-	-	-	-	-	-	-	-	-	-	-	-	-	-		
		SV R1	-	-	-	-	-	-	-	-	-	-	-	-	-	-	-	-	-	-	-	-	-	-	-	-	-	-	-	-	-	-	-	-	-	-	-	-		
		Kfz R2	-	-	-	-	-	-	-	-	-	-	-	-	-	-	-	-	-	-	-	-	-	-	-	-	-	-	-	-	-	-	-	-	-	-	-	-	-	
		SV R2	-	-	-	-	-	-	-	-	-	-	-	-	-	-	-	-	-	-	-	-	-	-	-	-	-	-	-	-	-	-	-	-	-	-	-	-	-	
A 3	AD Heumar (S) 5008 / 5673	Kfz R1	-	-	-	-	-	-	-	-	-	-	-	-	-	-	-	-	-	-	-	-	-	-	-	-	-	-	-	-	-	-	-	-	-	-	-	-		
		SV R1	-	-	-	-	-	-	-	-	-	-	-	-	-	-	-	-	-	-	-	-	-	-	-	-	-	-	-	-	-	-	-	-	-	-	-	-		
		Kfz R2	-	-	-	-	-	-	-	-	-	-	-	-	-	-	-	-	-	-	-	-	-	-	-	-	-	-	-	-	-	-	-	-	-	-	-	-	-	
		SV R2	-	-	-	-	-	-	-	-	-	-	-	-	-	-	-	-	-	-	-	-	-	-	-	-	-	-	-	-	-	-	-	-	-	-	-	-	-	
A 3	Siegburg 5109 / 5005	Kfz R1	wegen langer Ausfallzeit derzeit keine Schätzung																																					
		SV R1																																						
		Kfz R2																																						
		SV R2																																						
A 3	AK BN-Siegburg (N) 5209 / 5058	Kfz R1	B	B	B	B	B	B	B	B	B	B	B	B	B	B	B	B	B	B	B	B	B	B	B	B	B	B	B	B	B	B	B	B	B	B	B	B		
		SV R1	B	B	B	B	B	B	B	B	B	B	B	B	B	B	B	B	B	B	B	B	B	B	B	B	B	B	B	B	B	B	B	B	B	B	B	B	B	
		Kfz R2	B	B	B	B	B	B	B	B	B	B	B	B	B	B	B	B	B	B	B	B	B	B	B	B	B	B	B	B	B	B	B	B	B	B	B	B	B	B
		SV R2	B	B	B	B	B	B	B	B	B	B	B	B	B	B	B	B	B	B	B	B	B	B	B	B	B	B	B	B	B	B	B	B	B	B	B	B	B	B
A 3	AK BN-Siegburg (S) 5209 / 5631	Kfz R1	B	B	B	B	B	B	B	B	B	B	B	B	B	B	B	B	B	B	B	B	B	B	B	B	B	B	B	B	B	B	B	B	B	B	B	B		
		SV R1	B	B	B	B	B	B	B	B	B	B	B	B	B	B	B	B	B	B	B	B	B	B	B	B	B	B	B	B	B	B	B	B	B	B	B	B	B	
		Kfz R2	B	B	B	B	B	B	B	B	B	B	B	B	B	B	B	B	B	B	B	B	B	B	B	B	B	B	B	B	B	B	B	B	B	B	B	B	B	B
		SV R2	B	B	B	B	B	B	B	B	B	B	B	B	B	B	B	B	B	B	B	B	B	B	B	B	B	B	B	B	B	B	B	B	B	B	B	B	B	B

Laufzeit der Dauerzählstellen und Datenvollständigkeit Kfz und SV

Juli 2020

Str.-Kl. u. -Nr.	Zst.-Name TK / Zst.-Nr.	W.-Tag	M D F S S				M D M D F S S					M D M D F S S					M D M D F S S					M D M D F											
		Feiertag	01	02	03	04	05	06	07	08	09	10	11	12	13	14	15	16	17	18	19	20	21	22	23	24	25	26	27	28	29	30	31
		Tag	Datenqualität ("": original Gerätewert, "R": stundenweise, "B": tagesweise eingeschätzter Wert)																														
A 4	Wenden-Dahl 5013 / 5128	Kfz R1	-	-	-	-	-	-	-	-	-	-	-	-	-	-	-	-	-	-	-	-	-	-	-	-	-	-	-	-	-	-	
		SV R1	-	-	-	-	-	-	-	-	-	-	-	-	-	-	-	-	-	-	-	-	-	-	-	-	-	-	-	-	-	-	
		Kfz R2	-	-	-	-	-	-	-	-	-	-	-	-	-	-	-	-	-	-	-	-	-	-	-	-	-	-	-	-	-	-	
		SV R2	-	-	-	-	-	-	-	-	-	-	-	-	-	-	-	-	-	-	-	-	-	-	-	-	-	-	-	-	-	-	
A 30	Ibbenbüren 3712 / 5112	Kfz R1	-	-	-	-	-	-	-	-	-	-	-	-	-	-	-	-	-	-	-	-	-	-	-	-	-	-	-	-	-	-	
		SV R1	-	-	-	-	-	-	-	-	-	-	-	-	-	-	-	-	-	-	-	-	-	-	-	-	-	-	-	-	-	-	
		Kfz R2	-	-	-	-	-	-	-	-	-	-	-	-	-	-	-	-	-	-	-	-	-	-	-	-	-	-	-	-	-	-	
		SV R2	-	-	-	-	-	-	-	-	-	-	-	-	-	-	-	-	-	-	-	-	-	-	-	-	-	-	-	-	-	-	
A 30	Kirchlengern 3817 / 5103	Kfz R1	-	-	-	-	-	-	-	-	-	-	-	-	-	-	-	-	-	-	-	-	-	-	-	-	-	-	-	-	-	-	
		SV R1	-	-	-	-	-	-	-	-	-	-	-	-	-	-	-	-	-	-	-	-	-	-	-	-	-	-	-	-	-	-	
		Kfz R2	-	-	-	-	-	-	-	-	-	-	-	-	-	-	-	-	-	-	-	-	-	-	-	-	-	-	-	-	-	-	
		SV R2	-	-	-	-	-	-	-	-	-	-	-	-	-	-	-	-	-	-	-	-	-	-	-	-	-	-	-	-	-	-	
A 31	Gescher 4008 / 5117	Kfz R1	-	-	-	-	-	-	-	-	-	-	-	-	-	-	-	-	-	-	-	-	-	-	-	-	-	-	-	-	-	-	
		SV R1	-	-	-	-	-	-	-	-	-	-	-	-	-	-	-	-	-	-	-	-	-	-	-	-	-	-	-	-	-	-	
		Kfz R2	-	-	-	-	-	-	-	-	-	-	-	-	-	-	-	-	-	-	-	-	-	-	-	-	-	-	-	-	-	-	
		SV R2	-	-	-	-	-	-	-	-	-	-	-	-	-	-	-	-	-	-	-	-	-	-	-	-	-	-	-	-	-	-	
A 33	Bielefeld-Windflöte 4017 / 5130	Kfz R1	-	-	-	-	-	-	-	-	-	-	-	-	-	-	-	-	-	-	-	-	-	-	-	-	-	-	-	-	-	-	
		SV R1	-	-	-	-	-	-	-	-	-	-	-	-	-	-	-	-	-	-	-	-	-	-	-	-	-	-	-	-	-	-	
		Kfz R2	-	-	-	-	-	-	-	-	-	-	-	-	-	-	-	-	-	-	-	-	-	-	-	-	-	-	-	-	-	-	
		SV R2	-	-	-	-	-	-	-	-	-	-	-	-	-	-	-	-	-	-	-	-	-	-	-	-	-	-	-	-	-	-	
A 33	Bielefeld-Senne 4017 / 5129	Kfz R1	-	-	-	-	-	-	-	-	-	-	-	-	-	-	-	-	-	-	-	-	-	-	-	-	-	-	-	-	-	-	
		SV R1	-	-	-	-	-	-	-	-	-	-	-	-	-	-	-	-	-	-	-	-	-	-	-	-	-	-	-	-	-	-	
		Kfz R2	-	-	-	-	-	-	-	-	-	-	-	-	-	-	-	-	-	-	-	-	-	-	-	-	-	-	-	-	-	-	
		SV R2	-	-	-	-	-	-	-	-	-	-	-	-	-	-	-	-	-	-	-	-	-	-	-	-	-	-	-	-	-	-	
A 33	Paderborn 4118 / 5111	Kfz R1	-	-	-	-	-	-	-	-	-	-	-	-	-	-	-	-	-	-	-	-	-	-	-	-	-	-	-	-	-	-	
		SV R1	-	-	-	-	-	-	-	-	-	-	-	-	-	-	-	-	-	-	-	-	-	-	-	-	-	-	-	-	-	-	
		Kfz R2	-	-	-	-	-	-	-	-	-	-	-	-	-	-	-	-	-	-	-	-	-	-	-	-	-	-	-	-	-	-	
		SV R2	-	-	-	-	-	-	-	-	-	-	-	-	-	-	-	-	-	-	-	-	-	-	-	-	-	-	-	-	-	-	
A 40	Straelen (Niederdorf) 4603 / 5073	Kfz R1	-	-	-	-	-	-	-	-	-	-	-	-	-	-	-	-	-	-	-	-	-	-	-	-	-	-	-	-	-	-	
		SV R1	-	-	-	-	-	-	-	-	-	-	-	-	-	-	-	-	-	-	-	-	-	-	-	-	-	-	-	-	-	-	
		Kfz R2	-	-	-	-	-	-	-	-	-	-	-	-	-	-	-	-	-	-	-	-	-	-	-	-	-	-	-	-	-	-	
		SV R2	-	-	-	-	-	-	-	-	-	-	-	-	-	-	-	-	-	-	-	-	-	-	-	-	-	-	-	-	-	-	
A 40	Wankum 4603 / 5018	Kfz R1	-	-	-	-	-	-	-	-	-	-	-	-	-	-	-	-	-	-	-	-	-	-	-	-	-	-	-	-	-	-	
		SV R1	-	-	-	-	-	-	-	-	-	-	-	-	-	-	-	-	-	-	-	-	-	-	-	-	-	-	-	-	-	-	
		Kfz R2	-	-	-	-	-	-	-	-	-	-	-	-	-	-	-	-	-	-	-	-	-	-	-	-	-	-	-	-	-	-	
		SV R2	-	-	-	-	-	-	-	-	-	-	-	-	-	-	-	-	-	-	-	-	-	-	-	-	-	-	-	-	-	-	
A 40	AK Moers (W) 4505 / 5663	Kfz R1	B	B	B	B	B	B	B	B	B	B	B	B	B	B	B	B	B	B	B	B	B	B	B	B	B	B	B	B	B	B	
		SV R1	B	B	B	B	B	B	B	B	B	B	B	B	B	B	B	B	B	B	B	B	B	B	B	B	B	B	B	B	B	B	
		Kfz R2	B	B	B	B	B	B	B	B	B	B	B	B	B	B	B	B	B	B	B	B	B	B	B	B	B	B	B	B	B	B	
		SV R2	B	B	B	B	B	B	B	B	B	B	B	B	B	B	B	B	B	B	B	B	B	B	B	B	B	B	B	B	B	B	
A 40	AK Moers (O) 4505 / 5022	Kfz R1	B	B	B	B	B	B	B	B	B	B	B	B	B	B	B	B	B	B	B	B	B	B	B	B	B	B	B	B	B	B	
		SV R1	B	B	B	B	B	B	B	B	B	B	B	B	B	B	B	B	B	B	B	B	B	B	B	B	B	B	B	B	B	B	
		Kfz R2	B	B	B	B	B	B	B	B	B	B	B	B	B	B	B	B	B	B	B	B	B	B	B	B	B	B	B	B	B	B	
		SV R2	B	B	B	B	B	B	B	B	B	B	B	B	B	B	B	B	B	B	B	B	B	B	B	B	B	B	B	B	B	B	
A 40	AD Essen-Ost (W) 4508 / 5680	Kfz R1	-	-	-	-	-	-	R	B	R	-	-	-	-	-	-	-	-	-	-	-	-	-	-	-	-	-	-	-	-	-	-
		SV R1	-	-	-	-	-	-	R	B	R	-	-	-	-	-	-	-	-	-	-	-	-	-	-	-	-	-	-	-	-	-	-
		Kfz R2	-	-	-	-	-	-	R	B	R	-	-	-	-	-	-	-	-	-	-	-	-	-	-	-	-	-	-	-	-	-	-
		SV R2	-	-	-	-	-	-	R	B	R	-	-	-	-	-	-	-	-	-	-	-	-	-	-	-	-	-	-	-	-	-	-
A 40	AD Essen-Ost (O) 4508 / 5681	Kfz R1	-	-	-	-	-	-	R	B	R	-	-	-	-	-	-	-	-	-	-	-	-	-	-	-	-	-	-	-	-	-	-
		SV R1	-	-	-	-	-	-	R	B	R	-	-	-	-	-	-	-	-	-	-	-	-	-	-	-	-	-	-	-	-	-	-
		Kfz R2	-	-	-	-	-	-	R	B	R	-	-	-	-	-	-	-	-	-	-	-	-	-	-	-	-	-	-	-	-	-	-
		SV R2	-	-	-	-	-	-	R	B	R	-	-	-	-	-	-	-	-	-	-	-	-	-	-	-	-	-	-	-	-	-	-
A 40	Essen-Kray 4508 / 5037	Kfz R1	-	-	-	-	-	-	-	-	-	-	-	-	-	-	-	-	-	-	-	-	-	-	-	-	-	-	-	-	-	-	
		SV R1	-	-	-	-	-	-	-	-	-	-	-	-	-	-	-	-	-	-	-	-	-	-	-	-	-	-	-	-	-	-	
		Kfz R2	-	-	-	-	-	-	-	-	-	-	-	-	-	-	-	-	-	-	-	-	-	-	-	-	-	-	-	-	-	-	
		SV R2	-	-	-	-	-	-	-	-	-	-	-	-	-	-	-	-	-	-	-	-	-	-	-	-	-	-	-	-	-	-	

Laufzeit der Dauerzählstellen und Datenvollständigkeit Kfz und SV

Juli 2020

Str.-Kl. u. -Nr.	Zst.-Name TK / Zst.-Nr.	W.-Tag	M		D		F		S		S		M		D		M		D		F		S		S		M		D		M		D		F						
		Feiertag	01	02	03	04	05	06	07	08	09	10	11	12	13	14	15	16	17	18	19	20	21	22	23	24	25	26	27	28	29	30	31								
		Tag	Datenqualität ("": original Gerätewert, "R": stundenweise, "B": tagesweise eingeschätzter Wert)																																						
A 40	Bochum 4508 / 5113	Kfz R1	-	-	-	-	-	-	-	-	-	-	-	-	-	-	-	-	-	-	-	-	-	-	-	-	-	-	-	-	-	-	-	-	-	-	-				
		SV R1	-	-	-	-	-	-	-	-	-	-	-	-	-	-	-	-	-	-	-	-	-	-	-	-	-	-	-	-	-	-	-	-	-	-	-	-			
		Kfz R2	-	-	-	-	-	-	-	-	-	-	-	-	-	-	-	-	-	-	-	-	-	-	-	-	-	-	-	-	-	-	-	-	-	-	-	-	-		
		SV R2	-	-	-	-	-	-	-	-	-	-	-	-	-	-	-	-	-	-	-	-	-	-	-	-	-	-	-	-	-	-	-	-	-	-	-	-	-		
A 40	Dortmund 4510 / 5343	Kfz R1	-	-	-	-	-	-	-	-	-	-	-	-	-	-	-	-	-	-	-	-	-	-	-	-	-	-	-	-	-	-	-	-	-	-	-	-			
		SV R1	-	-	-	-	-	-	-	-	-	-	-	-	-	-	-	-	-	-	-	-	-	-	-	-	-	-	-	-	-	-	-	-	-	-	-	-	-		
		Kfz R2	-	-	-	-	-	-	-	-	-	-	-	-	-	-	-	-	-	-	-	-	-	-	-	-	-	-	-	-	-	-	-	-	-	-	-	-	-	-	
		SV R2	-	-	-	-	-	-	-	-	-	-	-	-	-	-	-	-	-	-	-	-	-	-	-	-	-	-	-	-	-	-	-	-	-	-	-	-	-	-	
A 42	AK Kamp-Lintfort (O) 4505 / 5635	Kfz R1	-	-	-	-	-	-	-	-	-	-	-	-	-	-	-	-	-	-	-	-	-	-	-	-	-	-	-	-	-	-	-	-	-	-	-	-			
		SV R1	-	-	-	-	-	-	-	-	-	-	-	-	-	-	-	-	-	-	-	-	-	-	-	-	-	-	-	-	-	-	-	-	-	-	-	-	-		
		Kfz R2	-	-	-	-	-	-	-	-	-	-	-	-	-	-	-	-	-	-	-	-	-	-	-	-	-	-	-	-	-	-	-	-	-	-	-	-	-	-	
		SV R2	-	-	-	-	-	-	-	-	-	-	-	-	-	-	-	-	-	-	-	-	-	-	-	-	-	-	-	-	-	-	-	-	-	-	-	-	-	-	
A 42	DU Beeckerwerth 4506 / 5063	Kfz R1	wegen langer Ausfallzeit derzeit keine Schätzung																																						
		SV R1	wegen langer Ausfallzeit derzeit keine Schätzung																																						
		Kfz R2	wegen langer Ausfallzeit derzeit keine Schätzung																																						
		SV R2	wegen langer Ausfallzeit derzeit keine Schätzung																																						
A 42	AK OB-West (O) 4506 / 5024	Kfz R1	-	-	-	-	-	-	-	-	-	-	-	-	-	-	-	-	-	-	-	-	-	-	-	-	-	-	-	-	-	-	-	-	-	-	-	-			
		SV R1	-	-	-	-	-	-	-	-	-	-	-	-	-	-	-	-	-	-	-	-	-	-	-	-	-	-	-	-	-	-	-	-	-	-	-	-	-	-	
		Kfz R2	-	-	-	-	-	-	-	-	-	-	-	-	-	-	-	-	-	-	-	-	-	-	-	-	-	-	-	-	-	-	-	-	-	-	-	-	-	-	-
		SV R2	-	-	-	-	-	-	-	-	-	-	-	-	-	-	-	-	-	-	-	-	-	-	-	-	-	-	-	-	-	-	-	-	-	-	-	-	-	-	-
A 42	AK OB-West (W) 4506 / 5668	Kfz R1	-	-	-	-	-	-	-	-	-	-	-	-	-	-	-	-	-	-	-	-	-	-	-	-	-	-	-	-	-	-	-	-	-	-	-	-	-		
		SV R1	-	-	-	-	-	-	-	-	-	-	-	-	-	-	-	-	-	-	-	-	-	-	-	-	-	-	-	-	-	-	-	-	-	-	-	-	-	-	
		Kfz R2	-	-	-	-	-	-	-	-	-	-	-	-	-	-	-	-	-	-	-	-	-	-	-	-	-	-	-	-	-	-	-	-	-	-	-	-	-	-	-
		SV R2	-	-	-	-	-	-	-	-	-	-	-	-	-	-	-	-	-	-	-	-	-	-	-	-	-	-	-	-	-	-	-	-	-	-	-	-	-	-	-
A 42	GE-Hessler 4408 / 5115	Kfz R1	wegen langer Ausfallzeit derzeit keine Schätzung																																						
		SV R1	wegen langer Ausfallzeit derzeit keine Schätzung																																						
		Kfz R2	wegen langer Ausfallzeit derzeit keine Schätzung																																						
		SV R2	wegen langer Ausfallzeit derzeit keine Schätzung																																						
A 42	Wanne-Eickel 4408 / 5116	Kfz R1	B	B	B	B	B	B	B	B	B	B	B	B	B	B	B	B	B	B	B	B	B	B	B	B	B	B	B	B	B	B	B	B	B	B	B	B	B		
		SV R1	B	B	B	B	B	B	B	B	B	B	B	B	B	B	B	B	B	B	B	B	B	B	B	B	B	B	B	B	B	B	B	B	B	B	B	B	B	B	
		Kfz R2	B	B	B	B	B	B	B	B	B	B	B	B	B	B	B	B	B	B	B	B	B	B	B	B	B	B	B	B	B	B	B	B	B	B	B	B	B	B	
		SV R2	B	B	B	B	B	B	B	B	B	B	B	B	B	B	B	B	B	B	B	B	B	B	B	B	B	B	B	B	B	B	B	B	B	B	B	B	B	B	
A 43	Albachten 4011 / 5109	Kfz R1	-	-	R	B	B	B	B	B	B	B	B	B	B	B	B	B	B	B	B	B	B	B	B	B	B	B	B	B	B	B	B	B	B	B	B	B	B		
		SV R1	-	-	R	B	B	B	B	B	B	B	B	B	B	B	B	B	B	B	B	B	B	B	B	B	B	B	B	B	B	B	B	B	B	B	B	B	B		
		Kfz R2	-	-	R	B	B	B	B	B	B	B	B	B	B	B	B	B	B	B	B	B	B	B	B	B	B	B	B	B	B	B	B	B	B	B	B	B	B	B	
		SV R2	-	-	R	B	B	B	B	B	B	B	B	B	B	B	B	B	B	B	B	B	B	B	B	B	B	B	B	B	B	B	B	B	B	B	B	B	B	B	
A 43	Recklinghausen-West 4409 / 5132	Kfz R1	wegen langer Ausfallzeit derzeit keine Schätzung																																						
		SV R1	wegen langer Ausfallzeit derzeit keine Schätzung																																						
		Kfz R2	wegen langer Ausfallzeit derzeit keine Schätzung																																						
		SV R2	wegen langer Ausfallzeit derzeit keine Schätzung																																						
A 43	Herne 4409 / 5107	Kfz R1	wegen langer Ausfallzeit derzeit keine Schätzung																																						
		SV R1	wegen langer Ausfallzeit derzeit keine Schätzung																																						
		Kfz R2	wegen langer Ausfallzeit derzeit keine Schätzung																																						
		SV R2	wegen langer Ausfallzeit derzeit keine Schätzung																																						
A 43	Sprockhövel 4609 / 5108	Kfz R1	-	-	-	-	-	-	-	-	-	-	-	-	-	-	-	-	-	-	-	-	-	-	-	-	-	-	-	-	-	-	-	-	-	-	R	-			
		SV R1	-	-	-	-	-	-	-	-	-	-	-	-	-	-	-	-	-	-	-	-	-	-	-	-	-	-	-	-	-	-	-	-	-	-	-	R	-		
		Kfz R2	-	-	-	-	-	-	-	-	-	-	-	-	-	-	-	-	-	-	-	-	-	-	-	-	-	-	-	-	-	-	-	-	-	-	-	R	-		
		SV R2	-	-	-	-	-	-	-	-	-	-	-	-	-	-	-	-	-	-	-	-	-	-	-	-	-	-	-	-	-	-	-	-	-	-	-	R	-		
A 44	AC-Lichtenbusch 5202 / 5074	Kfz R1	-	-	-	-	-	-	-	-	-	-	-	-	-	-	-	-	-	-	-	-	-	-	-	-	-	-	-	-	-	-	-	-	-	-	-	-	-		
		SV R1	-	-	-	-	-	-	-	-	-	-	-	-	-	-	-	-	-	-	-	-	-	-	-	-	-	-	-	-	-	-	-	-	-	-	-	-	-	-	
		Kfz R2	-	-	-	-	-	-	-	-	-	-	-	-	-	-	-	-	-	-	-	-	-	-	-	-	-	-	-	-	-	-	-	-	-	-	-	-	-	-	
		SV R2	-	-	-	-	-	-	-	-	-	-	-	-	-	-	-	-	-	-	-	-	-	-	-	-	-	-	-	-	-	-	-	-	-	-	-	-	-	-	-
A 44	Aachen-Brand 5202 / 5077	Kfz R1	-	-	-	-	-	-	-	-	-	-	-	-	-	-	-	-	-	-	-	-	-	-	-	-	-	-	-	-	-	-	-	-	-	-	-	-	-		
		SV R1	-	-	-	-	-	-	-	-	-	-	-	-	-	-	-	-	-	-	-	-	-	-	-	-	-	-	-	-	-	-	-	-	-	-	-	-	-	-	
		Kfz R2	-	-	-	-	-	-	-	-	-	-	-	-	-	-	-	-	-	-	-	-	-	-	-	-	-	-	-	-	-	-	-	-	-	-	-	-	-	-	-
		SV R2	-	-	-	-	-	-	-	-	-	-	-	-	-	-	-	-	-	-	-	-	-	-	-	-	-	-	-	-	-	-	-	-	-	-	-	-	-	-	-

Laufzeit der Dauerzählstellen und Datenvollständigkeit Kfz und SV

Juli 2020

Str.-Kl. u. -Nr.	Zst.-Name TK / Zst.-Nr.	W.-Tag	M		D		F		S		S		M		D		M		D		F		S		S		M		D		M		D		F			
		Feiertag	01	02	03	04	05	06	07	08	09	10	11	12	13	14	15	16	17	18	19	20	21	22	23	24	25	26	27	28	29	30	31					
		Tag	Datenqualität ("": original Gerätewert, "R": stundenweise, "B": tagesweise eingeschätzter Wert)																																			
A 45	Dortmund-Eichlinghofen 4510 / 5146	Kfz R1	-	-	-	-	-	-	-	-	-	-	-	-	-	-	-	-	-	-	-	-	-	-	-	-	-	-	-	-	-	-	-	-	-	-		
		SV R1	-	-	-	-	-	-	-	-	-	-	-	-	-	-	-	-	-	-	-	-	-	-	-	-	-	-	-	-	-	-	-	-	-	-	-	
		Kfz R2	-	-	-	-	-	-	-	-	-	-	-	-	-	-	-	-	-	-	-	-	-	-	-	-	-	-	-	-	-	-	-	-	-	-	-	-
		SV R2	-	-	-	-	-	-	-	-	-	-	-	-	-	-	-	-	-	-	-	-	-	-	-	-	-	-	-	-	-	-	-	-	-	-	-	-
A 45	Dortmund Süd 4511 / 5104	Kfz R1	-	-	-	-	-	-	-	-	-	-	-	-	-	-	-	-	-	-	-	-	-	-	-	-	-	-	-	-	-	-	-	-	-	-		
		SV R1	-	-	-	-	-	-	-	-	-	-	-	-	-	-	-	-	-	-	-	-	-	-	-	-	-	-	-	-	-	-	-	-	-	-	-	
		Kfz R2	-	-	-	-	-	-	-	-	-	-	-	-	-	-	-	-	-	-	-	-	-	-	-	-	-	-	-	-	-	-	-	-	-	-	-	-
		SV R2	-	-	-	-	-	-	-	-	-	-	-	-	-	-	-	-	-	-	-	-	-	-	-	-	-	-	-	-	-	-	-	-	-	-	-	-
A 45	Schwerte-Wandhofen 4511 / 5140	Kfz R1	-	-	-	-	-	-	-	-	-	-	-	-	-	-	-	-	-	-	-	-	-	-	-	-	-	-	-	-	-	-	-	-	-	-		
		SV R1	-	-	-	-	-	-	-	-	-	-	-	-	-	-	-	-	-	-	-	-	-	-	-	-	-	-	-	-	-	-	-	-	-	-	-	
		Kfz R2	-	-	-	-	-	-	-	-	-	-	-	-	-	-	-	-	-	-	-	-	-	-	-	-	-	-	-	-	-	-	-	-	-	-	-	-
		SV R2	-	-	-	-	-	-	-	-	-	-	-	-	-	-	-	-	-	-	-	-	-	-	-	-	-	-	-	-	-	-	-	-	-	-	-	-
A 45	Lüdenscheid Nord 4711 / 5105	Kfz R1	-	-	-	-	-	-	-	-	-	-	-	-	-	-	-	-	-	-	-	-	-	-	-	-	-	-	-	-	-	-	-	-	-	-		
		SV R1	-	-	-	-	-	-	-	-	-	-	-	-	-	-	-	-	-	-	-	-	-	-	-	-	-	-	-	-	-	-	-	-	-	-	-	
		Kfz R2	-	-	-	-	-	-	-	-	-	-	-	-	-	-	-	-	-	-	-	-	-	-	-	-	-	-	-	-	-	-	-	-	-	-	-	-
		SV R2	-	-	-	-	-	-	-	-	-	-	-	-	-	-	-	-	-	-	-	-	-	-	-	-	-	-	-	-	-	-	-	-	-	-	-	-
A 45	Freudenberg 5113 / 5106	Kfz R1	-	-	-	-	-	-	-	-	-	-	-	-	-	-	-	-	-	-	-	-	-	-	-	-	R	B	R	-	-	-	-	-	-	-		
		SV R1	-	-	-	-	-	-	-	-	-	-	-	-	-	-	-	-	-	-	-	-	-	-	-	-	R	B	R	-	-	-	-	-	-	-		
		Kfz R2	-	-	-	-	-	-	-	-	-	-	-	-	-	-	-	-	-	-	-	-	-	-	-	-	-	R	B	R	-	-	-	-	-	-	-	
		SV R2	-	-	-	-	-	-	-	-	-	-	-	-	-	-	-	-	-	-	-	-	-	-	-	-	-	R	B	R	-	-	-	-	-	-	-	
A 46	Dremmen 4903 / 5075	Kfz R1	-	-	-	-	-	-	-	-	-	-	-	-	-	-	-	-	-	-	-	-	-	-	-	-	-	-	-	-	-	-	-	-	-	-		
		SV R1	-	-	-	-	-	-	-	-	-	-	-	-	-	-	-	-	-	-	-	-	-	-	-	-	-	-	-	-	-	-	-	-	-	-	-	
		Kfz R2	-	-	-	-	-	-	-	-	-	-	-	-	-	-	-	-	-	-	-	-	-	-	-	-	-	-	-	-	-	-	-	-	-	-	-	-
		SV R2	-	-	-	-	-	-	-	-	-	-	-	-	-	-	-	-	-	-	-	-	-	-	-	-	-	-	-	-	-	-	-	-	-	-	-	-
A 46	Hochneukirch 4904 / 5041	Kfz R1	wegen langer Ausfallzeit derzeit keine Schätzung																																			
		SV R1	wegen langer Ausfallzeit derzeit keine Schätzung																																			
		Kfz R2	wegen langer Ausfallzeit derzeit keine Schätzung																																			
		SV R2	wegen langer Ausfallzeit derzeit keine Schätzung																																			
A 46	Neuss-Holzheim 4805 / 5016	Kfz R1	-	-	-	-	-	-	-	-	-	-	-	-	-	-	-	-	-	-	-	-	-	-	-	-	-	-	-	-	-	-	-	-	-	-		
		SV R1	-	-	-	-	-	-	-	-	-	-	-	-	-	-	-	-	-	-	-	-	-	-	-	-	-	-	-	-	-	-	-	-	-	-	-	
		Kfz R2	-	-	-	-	-	-	-	-	-	-	-	-	-	-	-	-	-	-	-	-	-	-	-	-	-	-	-	-	-	-	-	-	-	-	-	-
		SV R2	-	-	-	-	-	-	-	-	-	-	-	-	-	-	-	-	-	-	-	-	-	-	-	-	-	-	-	-	-	-	-	-	-	-	-	-
A 46	AK Neuss Süd (O) 4806 / 5686	Kfz R1	wegen langer Ausfallzeit derzeit keine Schätzung																																			
		SV R1	wegen langer Ausfallzeit derzeit keine Schätzung																																			
		Kfz R2	wegen langer Ausfallzeit derzeit keine Schätzung																																			
		SV R2	wegen langer Ausfallzeit derzeit keine Schätzung																																			
A 46	Düsseldorf-Flehe 4806 / 5040	Kfz R1	-	-	-	-	-	-	-	-	-	-	-	-	-	-	-	-	-	-	-	-	-	-	-	-	-	-	-	-	-	-	-	-	-	R		
		SV R1	-	-	-	-	-	-	-	-	-	-	-	-	-	-	-	-	-	-	-	-	-	-	-	-	-	-	-	-	-	-	-	-	-	R		
		Kfz R2	-	-	-	-	-	-	-	-	-	-	-	-	-	-	-	-	-	-	-	-	-	-	-	-	-	-	-	-	-	-	-	-	-	-	R	
		SV R2	-	-	-	-	-	-	-	-	-	-	-	-	-	-	-	-	-	-	-	-	-	-	-	-	-	-	-	-	-	-	-	-	-	-	R	
A 46	AK Hilden (W) 4807 / 5658	Kfz R1	B	B	B	B	B	B	B	B	B	B	B	B	B	B	B	B	B	B	B	B	B	B	B	B	B	B	B	B	B	B	B	B	B	B		
		SV R1	B	B	B	B	B	B	B	B	B	B	B	B	B	B	B	B	B	B	B	B	B	B	B	B	B	B	B	B	B	B	B	B	B	B	B	
		Kfz R2	B	B	B	B	B	B	B	B	B	B	B	B	B	B	B	B	B	B	B	B	B	B	B	B	B	B	B	B	B	B	B	B	B	B	B	B
		SV R2	B	B	B	B	B	B	B	B	B	B	B	B	B	B	B	B	B	B	B	B	B	B	B	B	B	B	B	B	B	B	B	B	B	B	B	B
A 46	AK Hilden (O) 4807 / 5023	Kfz R1	B	B	B	B	B	B	B	B	B	B	B	B	B	B	B	B	B	B	B	B	B	B	B	B	B	B	B	B	B	B	B	B	B	B	B	
		SV R1	B	B	B	B	B	B	B	B	B	B	B	B	B	B	B	B	B	B	B	B	B	B	B	B	B	B	B	B	B	B	B	B	B	B	B	
		Kfz R2	B	B	B	B	B	B	B	B	B	B	B	B	B	B	B	B	B	B	B	B	B	B	B	B	B	B	B	B	B	B	B	B	B	B	B	B
		SV R2	B	B	B	B	B	B	B	B	B	B	B	B	B	B	B	B	B	B	B	B	B	B	B	B	B	B	B	B	B	B	B	B	B	B	B	B
A 46	W-Sonnborn 4708 / 5045	Kfz R1	-	-	-	-	-	-	-	-	-	-	-	-	-	-	-	-	-	-	-	-	-	-	-	-	-	-	-	-	-	-	-	-	-	-		
		SV R1	-	-	-	-	-	-	-	-	-	-	-	-	-	-	-	-	-	-	-	-	-	-	-	-	-	-	-	-	-	-	-	-	-	-	-	
		Kfz R2	-	-	-	-	-	-	-	-	-	-	-	-	-	-	-	-	-	-	-	-	-	-	-	-	-	-	-	-	-	-	-	-	-	-	-	-
		SV R2	-	-	-	-	-	-	-	-	-	-	-	-	-	-	-	-	-	-	-	-	-	-	-	-	-	-	-	-	-	-	-	-	-	-	-	-
A 46	W-Oberbarmen 4609 / 5044	Kfz R1	-	-	-	-	-	-	-	-	-	-	-	-	-	-	-	-	-	-	-	-	-	-	-	-	-	-	-	-	-	-	-	-	-	-		
		SV R1	-	-	-	-	-	-	-	-	-	-	-	-	-	-	-	-	-	-	-	-	-	-	-	-	-	-	-	-	-	-	-	-	-	-	-	
		Kfz R2	-	-	-	-	-	-	-	-	-	-	-	-	-	-	-	-	-	-	-	-	-	-	-	-	-	-	-	-	-	-	-	-	-	-	-	-
		SV R2	-	-	-	-	-	-	-	-	-	-	-	-	-	-	-	-	-	-	-	-	-	-	-	-	-	-	-	-	-	-	-	-	-	-	-	-

Laufzeit der Dauerzählstellen und Datenvollständigkeit Kfz und SV

Juli 2020

Str.-Kl. u. -Nr.	Zst.-Name TK / Zst.-Nr.	W.-Tag	M		D		F		S		M		D		F		S		M		D		F		S		M		D		F					
		Feiertag	01	02	03	04	05	06	07	08	09	10	11	12	13	14	15	16	17	18	19	20	21	22	23	24	25	26	27	28	29	30	31			
		Tag	Datenqualität ("": original Gerätewert, "R": stundenweise, "B": tagesweise eingeschätzter Wert)																																	
A 59	Duisburg Süd 4606 / 5062	Kfz R1	-	-	-	-	-	-	-	-	-	-	-	-	-	-	-	-	-	-	-	-	-	-	-	-	-	-	-	-	-	-	-			
		SV R1	-	-	-	-	-	-	-	-	-	-	-	-	-	-	-	-	-	-	-	-	-	-	-	-	-	-	-	-	-	-	-			
		Kfz R2	-	-	-	-	-	-	-	-	-	-	-	-	-	-	-	-	-	-	-	-	-	-	-	-	-	-	-	-	-	-	-	-		
		SV R2	-	-	-	-	-	-	-	-	-	-	-	-	-	-	-	-	-	-	-	-	-	-	-	-	-	-	-	-	-	-	-	-		
A 59	Düsseldorf-Urdenbach 4807 / 5090	Kfz R1	-	-	-	-	-	-	-	-	-	-	-	-	-	-	-	-	-	-	-	-	-	-	-	-	-	-	-	-	-	-	-			
		SV R1	-	-	-	-	-	-	-	-	-	-	-	-	-	-	-	-	-	-	-	-	-	-	-	-	-	-	-	-	-	-	-			
		Kfz R2	-	-	-	-	-	-	-	-	-	-	-	-	-	-	-	-	-	-	-	-	-	-	-	-	-	-	-	-	-	-	-	-		
		SV R2	-	-	-	-	-	-	-	-	-	-	-	-	-	-	-	-	-	-	-	-	-	-	-	-	-	-	-	-	-	-	-	-		
A 59	Langenfeld 4907 / 5007	Kfz R1	-	-	-	-	-	-	-	-	R	-	-	-	-	-	-	-	-	-	-	-	-	-	-	-	-	-	-	-	-	-	-			
		SV R1	-	-	-	-	-	-	-	-	R	-	-	-	-	-	-	-	-	-	-	-	-	-	-	-	-	-	-	-	-	-	-			
		Kfz R2	-	-	-	-	-	-	-	-	-	R	-	-	-	-	-	-	-	-	-	-	-	-	-	-	-	-	-	-	-	-	-	-		
		SV R2	-	-	-	-	-	-	-	-	-	R	-	-	-	-	-	-	-	-	-	-	-	-	-	-	-	-	-	-	-	-	-	-		
A 59	AK Heumar (Flughfn.) 5008 / 5674	Kfz R1	-	-	-	-	-	-	-	-	-	-	-	-	-	-	-	-	-	-	-	-	-	-	-	-	-	-	-	-	-	-	-			
		SV R1	-	-	-	-	-	-	-	-	-	-	-	-	-	-	-	-	-	-	-	-	-	-	-	-	-	-	-	-	-	-	-	-		
		Kfz R2	-	-	-	-	-	-	-	-	-	-	-	-	-	-	-	-	-	-	-	-	-	-	-	-	-	-	-	-	-	-	-	-	-	
		SV R2	-	-	-	-	-	-	-	-	-	-	-	-	-	-	-	-	-	-	-	-	-	-	-	-	-	-	-	-	-	-	-	-	-	
A 59	AD St. Augustin (N) 5208 / 5057	Kfz R1	-	-	-	-	-	-	-	-	-	-	-	-	-	-	-	-	-	-	-	-	-	-	-	-	-	-	-	-	-	-	-			
		SV R1	-	-	-	-	-	-	-	-	-	-	-	-	-	-	-	-	-	-	-	-	-	-	-	-	-	-	-	-	-	-	-	-		
		Kfz R2	-	-	-	-	-	-	-	-	-	-	-	-	-	-	-	-	-	-	-	-	-	-	-	-	-	-	-	-	-	-	-	-	-	
		SV R2	-	-	-	-	-	-	-	-	-	-	-	-	-	-	-	-	-	-	-	-	-	-	-	-	-	-	-	-	-	-	-	-	-	
A 59	AD St. Augustin (S) 5208 / 5628	Kfz R1	-	-	-	-	-	-	-	-	-	-	-	-	-	-	-	-	-	-	-	-	-	-	-	-	-	-	-	-	-	-	-	-		
		SV R1	-	-	-	-	-	-	-	-	-	-	-	-	-	-	-	-	-	-	-	-	-	-	-	-	-	-	-	-	-	-	-	-	-	
		Kfz R2	B	B	B	B	B	B	B	B	B	B	B	B	B	B	B	B	B	B	B	B	B	B	B	B	B	B	B	B	B	B	B	B	B	
		SV R2	B	B	B	B	B	B	B	B	B	B	B	B	B	B	B	B	B	B	B	B	B	B	B	B	B	B	B	B	B	B	B	B	B	
A 59	AD Bonn-Beuel (N) 5208 / 5056	Kfz R1	-	-	-	-	-	-	-	-	-	-	-	-	-	-	-	-	-	-	-	-	-	-	-	-	-	-	-	-	-	-	-	-		
		SV R1	-	-	-	-	-	-	-	-	-	-	-	-	-	-	-	-	-	-	-	-	-	-	-	-	-	-	-	-	-	-	-	-	-	
		Kfz R2	-	-	-	-	-	-	-	-	-	-	-	-	-	-	-	-	-	-	-	-	-	-	-	-	-	-	-	-	-	-	-	-	-	
		SV R2	-	-	-	-	-	-	-	-	-	-	-	-	-	-	-	-	-	-	-	-	-	-	-	-	-	-	-	-	-	-	-	-	-	-
A 59	AD Bonn-Beuel (S) 5208 / 5633	Kfz R1	-	-	-	-	-	-	-	-	-	-	-	-	-	-	-	-	-	-	-	-	-	-	-	-	-	-	-	-	-	-	-	-		
		SV R1	-	-	-	-	-	-	-	-	-	-	-	-	-	-	-	-	-	-	-	-	-	-	-	-	-	-	-	-	-	-	-	-	-	
		Kfz R2	-	-	-	-	-	-	-	-	-	-	-	-	-	-	-	-	-	-	-	-	-	-	-	-	-	-	-	-	-	-	-	-	-	-
		SV R2	-	-	-	-	-	-	-	-	-	-	-	-	-	-	-	-	-	-	-	-	-	-	-	-	-	-	-	-	-	-	-	-	-	-
A 59	AK Bonn Ost (N) 5208 / 5625	Kfz R1	B	B	B	B	B	B	B	B	B	B	B	B	B	B	B	B	B	B	B	B	B	B	B	B	B	B	B	B	B	B	B	B		
		SV R1	B	B	B	B	B	B	B	B	B	B	B	B	B	B	B	B	B	B	B	B	B	B	B	B	B	B	B	B	B	B	B	B	B	
		Kfz R2	-	-	-	-	-	-	-	-	-	-	-	-	-	-	-	-	-	-	-	-	-	-	-	-	-	-	-	-	-	-	-	-	-	-
		SV R2	-	-	-	-	-	-	-	-	-	-	-	-	-	-	-	-	-	-	-	-	-	-	-	-	-	-	-	-	-	-	-	-	-	-
A 61	Schwanenhaus 4603 / 5076	Kfz R1	-	-	-	-	-	-	-	-	-	-	-	-	-	-	-	-	-	-	-	-	-	-	-	-	-	-	-	-	-	-	-	-		
		SV R1	-	-	-	-	-	-	-	-	-	-	-	-	-	-	-	-	-	-	-	-	-	-	-	-	-	-	-	-	-	-	-	-	-	
		Kfz R2	-	-	-	-	-	-	-	-	-	-	-	-	-	-	-	-	-	-	-	-	-	-	-	-	-	-	-	-	-	-	-	-	-	-
		SV R2	-	-	-	-	-	-	-	-	-	-	-	-	-	-	-	-	-	-	-	-	-	-	-	-	-	-	-	-	-	-	-	-	-	-
A 61	MG-Wickrath 4804 / 5042	Kfz R1	-	-	-	-	-	-	-	-	-	-	-	-	-	-	-	-	-	-	-	-	-	-	-	-	-	-	-	-	-	-	-	-	-	
		SV R1	-	-	-	-	-	-	-	-	-	-	-	-	-	-	-	-	-	-	-	-	-	-	-	-	-	-	-	-	-	-	-	-	-	-
		Kfz R2	-	-	-	-	-	-	-	-	-	-	-	-	-	-	-	-	-	-	-	-	-	-	-	-	-	-	-	-	-	-	-	-	-	-
		SV R2	-	-	-	-	-	-	-	-	-	-	-	-	-	-	-	-	-	-	-	-	-	-	-	-	-	-	-	-	-	-	-	-	-	-
A 61	AK Kerpen (N) 5106 / 5059	Kfz R1	-	-	-	-	-	-	-	-	-	-	-	-	-	-	-	-	-	-	-	-	-	-	-	-	-	-	-	-	-	-	-	-	-	
		SV R1	-	-	-	-	-	-	-	-	-	-	-	-	-	-	-	-	-	-	-	-	-	-	-	-	-	-	-	-	-	-	-	-	-	
		Kfz R2	B	B	B	B	B	B	B	B	B	B	B	B	B	B	B	B	B	B	B	B	B	B	B	B	B	B	B	B	B	B	B	B	B	B
		SV R2	B	B	B	B	B	B	B	B	B	B	B	B	B	B	B	B	B	B	B	B	B	B	B	B	B	B	B	B	B	B	B	B	B	B
A 61	AK Kerpen (S) 5106 / 5621	Kfz R1	-	-	-	-	-	-	-	-	-	-	-	-	-	-	-	-	-	-	-	-	-	-	-	-	-	-	-	-	-	-	-	-	-	
		SV R1	-	-	-	-	-	-	-	-	-	-	-	-	-	-	-	-	-	-	-	-	-	-	-	-	-	-	-	-	-	-	-	-	-	-
		Kfz R2	-	-	-	-	-	-	-	-	-	-	-	-	-	-	-	-	-	-	-	-	-	-	-	-	-	-	-	-	-	-	-	-	-	-
		SV R2	-	-	-	-	-	-	-	-	-	-	-	-	-	-	-	-	-	-	-	-	-	-	-	-	-	-	-	-	-	-	-	-	-	-
A 61	Miel 5307 / 5080	Kfz R1	-	-	-	-	-	-	-	-	-	-	-	-	-	-	-	-	-	-	-	-	-	-	-	-	-	-	-	-	-	-	-	-	-	
		SV R1	-	-	-	-	-	-	-	-	-	-	-	-	-	-	-	-	-	-	-	-	-	-	-	-	-	-	-	-	-	-	-	-	-	
		Kfz R2	-	-	-	-	-	-	-	-	-	-	-	-	-	-	-	-	-	-	-	-	-	-	-	-	-	-	-	-	-	-	-	-	-	-
		SV R2	-	-	-	-	-	-	-	-	-	-	-	-	-	-	-	-	-	-	-	-	-	-	-	-	-	-	-	-	-	-	-	-	-	-

Laufzeit der Dauerzählstellen und Datenvollständigkeit Kfz und SV

Juli 2020

Str.-Kl. u. -Nr.	Zst.-Name TK / Zst.-Nr.	W.-Tag	M D F S S				M D M D F S S					M D M D F S S					M D M D F S S					M D M D F											
		Feiertag	01	02	03	04	05	06	07	08	09	10	11	12	13	14	15	16	17	18	19	20	21	22	23	24	25	26	27	28	29	30	31
		Tag	Datenqualität ("": original Gerätewert, "R": stundenweise, "B": tagesweise eingeschätzter Wert)																														
A 565	Meckenheim-Merl 5308 / 5013	Kfz R1	-	-	-	-	-	-	-	-	-	-	-	-	-	-	-	-	-	-	-	-	-	-	-	-	-	-	-	-	-	-	
		SV R1	-	-	-	-	-	-	-	-	-	-	-	-	-	-	-	-	-	-	-	-	-	-	-	-	-	-	-	-	-	-	
		Kfz R2	-	-	-	-	-	-	-	-	-	-	-	-	-	-	-	-	-	-	-	-	-	-	B	B	B	B	B	B	B	B	B
		SV R2	-	-	-	-	-	-	-	-	-	-	-	-	-	-	-	-	-	-	-	-	-	-	B	B	B	B	B	B	B	B	B
B 1	AC-Vaalsenquartier 5202 / 5253	Kfz R1	-	-	-	-	-	-	-	-	-	-	-	-	-	-	-	-	-	-	-	-	-	-	-	-	-	-	-	-	-	-	
		SV R1	-	-	-	-	-	-	-	-	-	-	-	-	-	-	-	-	-	-	-	-	-	-	-	-	-	-	-	-	-	-	
		Kfz R2	-	-	-	-	-	-	-	-	-	-	-	-	-	-	-	-	-	-	-	-	-	-	-	-	-	-	-	-	-	-	
		SV R2	-	-	-	-	-	-	-	-	-	-	-	-	-	-	-	-	-	-	-	-	-	-	-	-	-	-	-	-	-	-	
B 1	Horn 2 4119 / 5339	Kfz R1	B	B	B	B	B	B	B	B	B	B	B	B	B	B	B	B	B	B	B	B	B	B	B	B	B	B	B	B	B	B	
		SV R1	B	B	B	B	B	B	B	B	B	B	B	B	B	B	B	B	B	B	B	B	B	B	B	B	B	B	B	B	B	B	
		Kfz R2	B	B	B	B	B	B	B	B	B	B	B	B	B	B	B	B	B	B	B	B	B	B	B	B	B	B	B	B	B	B	
		SV R2	B	B	B	B	B	B	B	B	B	B	B	B	B	B	B	B	B	B	B	B	B	B	B	B	B	B	B	B	B	B	
B 7	Warburg West 4520 / 5331	Kfz R1	B	B	B	B	B	B	B	B	B	B	B	B	B	B	B	B	B	B	B	B	B	B	B	B	B	B	B	B	B	B	
		SV R1	B	B	B	B	B	B	B	B	B	B	B	B	B	B	B	B	B	B	B	B	B	B	B	B	B	B	B	B	B	B	
		Kfz R2	B	B	B	B	B	B	B	B	B	B	B	B	B	B	B	B	B	B	B	B	B	B	B	B	B	B	B	B	B	B	
		SV R2	B	B	B	B	B	B	B	B	B	B	B	B	B	B	B	B	B	B	B	B	B	B	B	B	B	B	B	B	B	B	
B 7	Düsseldorf-Heerdt 4706 / 5031	Kfz R1	B	B	B	B	B	B	B	B	B	B	B	B	B	B	B	B	B	B	B	B	B	B	B	B	B	B	B	B	B	B	
		SV R1	B	B	B	B	B	B	B	B	B	B	B	B	B	B	B	B	B	B	B	B	B	B	B	B	B	B	B	B	B	B	
		Kfz R2	-	-	-	-	-	-	-	-	-	-	-	-	-	-	-	-	-	-	-	-	-	-	-	-	-	-	-	-	-	-	
		SV R2	-	-	-	-	-	-	-	-	-	-	-	-	-	-	-	-	-	-	-	-	-	-	-	-	-	-	-	-	-	-	
B 8	Elten (B) 4002 / 5254	Kfz R1	-	-	-	-	-	-	-	-	-	-	-	-	-	-	-	-	-	-	-	-	-	-	-	-	-	-	-	-	-	-	
		SV R1	-	-	-	-	-	-	-	-	-	-	-	-	-	-	-	-	-	-	-	-	-	-	-	-	-	-	-	-	-	-	
		Kfz R2	-	-	-	-	-	-	-	-	-	-	-	-	-	-	-	-	-	-	-	-	-	-	-	-	-	-	-	-	-	-	
		SV R2	-	-	-	-	-	-	-	-	-	-	-	-	-	-	-	-	-	-	-	-	-	-	-	-	-	-	-	-	-	-	
B 9	Kranenburg 4102 / 5255	Kfz R1	-	-	-	-	-	-	-	-	-	-	-	-	-	-	-	-	-	-	-	-	-	-	-	-	-	-	-	-	-	-	
		SV R1	-	-	-	-	-	-	-	-	-	-	-	-	-	-	-	-	-	-	-	-	-	-	-	-	-	-	-	-	-	-	
		Kfz R2	-	-	-	-	-	-	-	-	-	-	-	-	-	-	-	-	-	-	-	-	-	-	-	-	-	-	-	-	-	-	
		SV R2	-	-	-	-	-	-	-	-	-	-	-	-	-	-	-	-	-	-	-	-	-	-	-	-	-	-	-	-	-	-	
B 9	Geldern (O) 4403 / 5251	Kfz R1	-	-	-	-	-	-	-	-	-	-	-	-	-	-	-	-	-	-	-	-	-	-	-	-	-	-	-	-	-	-	
		SV R1	-	-	-	-	-	-	-	-	-	-	-	-	-	-	-	-	-	-	-	-	-	-	-	-	-	-	-	-	-	-	
		Kfz R2	-	-	-	-	-	-	-	-	-	-	-	-	-	-	-	-	-	-	-	-	-	-	-	-	-	-	-	-	-	-	
		SV R2	-	-	-	-	-	-	-	-	-	-	-	-	-	-	-	-	-	-	-	-	-	-	-	-	-	-	-	-	-	-	
B 9	Krefeld-Hüls 4604 / 5275	Kfz R1	-	-	-	-	-	-	-	-	-	-	-	-	-	-	-	-	-	-	-	-	-	-	-	-	-	-	-	-	-	-	
		SV R1	-	-	-	-	-	-	-	-	-	-	-	-	-	-	-	-	-	-	-	-	-	-	-	-	-	-	-	-	-	-	
		Kfz R2	-	-	-	-	-	-	-	-	-	-	-	-	-	-	-	-	-	-	-	-	-	-	-	-	-	-	-	-	-	-	
		SV R2	-	-	-	-	-	-	-	-	-	-	-	-	-	-	-	-	-	-	-	-	-	-	-	-	-	-	-	-	-	-	
B 9	Dormagen 4806 / 5267	Kfz R1	-	-	-	-	-	-	-	-	-	-	-	-	-	-	-	-	-	-	-	-	-	-	-	-	-	-	-	-	-	-	
		SV R1	-	-	-	-	-	-	-	-	-	-	-	-	-	-	-	-	-	-	-	-	-	-	-	-	-	-	-	-	-	-	
		Kfz R2	-	-	-	-	-	-	-	-	-	-	-	-	-	-	-	-	-	-	-	-	-	-	-	-	-	-	-	-	-	-	
		SV R2	-	-	-	-	-	-	-	-	-	-	-	-	-	-	-	-	-	-	-	-	-	-	-	-	-	-	-	-	-	-	
B 9	Goch (S) 4302 / 5240	Kfz R1	-	-	-	-	-	-	-	-	-	-	-	-	-	-	-	-	-	-	-	-	-	-	-	-	-	-	-	-	-	-	
		SV R1	-	-	-	-	-	-	-	-	-	-	-	-	-	-	-	-	-	-	-	-	-	-	-	-	-	-	-	-	-	-	
		Kfz R2	-	-	-	-	-	-	-	-	-	-	-	-	-	-	-	-	-	-	-	-	-	-	-	-	-	-	-	-	-	-	
		SV R2	-	-	-	-	-	-	-	-	-	-	-	-	-	-	-	-	-	-	-	-	-	-	-	-	-	-	-	-	-	-	
B 42	AK Bonn Ost (S) 5208 / 5627	Kfz R1	-	-	-	-	-	-	-	-	-	-	-	-	-	-	-	-	-	-	-	-	-	-	-	-	-	-	-	-	-	-	
		SV R1	-	-	-	-	-	-	-	-	-	-	-	-	-	-	-	-	-	-	-	-	-	-	-	-	-	-	-	-	-	-	
		Kfz R2	B	B	B	B	B	B	B	B	B	B	B	B	B	B	B	B	B	B	B	B	B	B	B	B	B	B	B	B	B	B	
		SV R2	B	B	B	B	B	B	B	B	B	B	B	B	B	B	B	B	B	B	B	B	B	B	B	B	B	B	B	B	B	B	
B 51	Ostbevern 3913 / 5329	Kfz R1	B	B	B	B	B	B	B	B	B	B	B	B	B	B	B	B	B	B	B	B	B	B	B	B	B	B	B	B	B	B	
		SV R1	B	B	B	B	B	B	B	B	B	B	B	B	B	B	B	B	B	B	B	B	B	B	B	B	B	B	B	B	B	B	
		Kfz R2	B	B	B	B	B	B	B	B	B	B	B	B	B	B	B	B	B	B	B	B	B	B	B	B	B	B	B	B	B	B	
		SV R2	B	B	B	B	B	B	B	B	B	B	B	B	B	B	B	B	B	B	B	B	B	B	B	B	B	B	B	B	B	B	
B 51	Tondorf (S) 5506 / 5236	Kfz R1	-	-	-	-	-	-	-	-	-	-	-	-	-	-	-	-	-	-	-	-	-	-	-	-	-	-	-	-	-	-	
		SV R1	-	-	-	-	-	-	-	-	-	-	-	-	-	-	-	-	-	-	-	-	-	-	-	-	-	-	-	-	-	-	
		Kfz R2	-	-	-	-	-	-	-	-	-	-	-	-	-	-	-	-	-	-	-	-	-	-	-	-	-	-	-	-	-	-	
		SV R2	-	-	-	-	-	-	-	-	-	-	-	-	-	-	-	-	-	-	-	-	-	-	-	-	-	-	-	-	-	-	

Laufzeit der Dauerzählstellen und Datenvollständigkeit Kfz und SV

Juli 2020

Str.-Kl. u. -Nr.	Zst.-Name TK / Zst.-Nr.	W.-Tag	M D F S S					M D M D F S S					M D M D F S S					M D M D F S S					M D M D F															
		Feiertag	01	02	03	04	05	06	07	08	09	10	11	12	13	14	15	16	17	18	19	20	21	22	23	24	25	26	27	28	29	30	31					
		Tag	Datenqualität ("": original Gerätewert, "R": stundenweise, "B": tagesweise eingeschätzter Wert)																																			
B 59	Pulheim 4906 / 5214	Kfz R1	-	-	-	-	-	-	-	-	-	-	-	-	-	-	-	-	-	-	-	-	-	-	-	-	-	-	-	-	-	-	-	-	-	-		
		SV R1	-	-	-	-	-	-	-	-	-	-	-	-	-	-	-	-	-	-	-	-	-	-	-	-	-	-	-	-	-	-	-	-	-	-	-	
		Kfz R2	-	-	-	-	-	-	-	-	-	-	-	-	-	-	-	-	-	-	-	-	-	-	-	-	-	-	-	-	-	-	-	-	-	-	-	
		SV R2	-	-	-	-	-	-	-	-	-	-	-	-	-	-	-	-	-	-	-	-	-	-	-	-	-	-	-	-	-	-	-	-	-	-	-	
B 61	Petershagen 2 3619 / 5336	Kfz R1	B	B	B	B	B	B	B	B	B	B	B	B	B	B	B	B	B	B	B	B	B	B	B	B	B	B	B	B	B	B	B	B	B	B		
		SV R1	B	B	B	B	B	B	B	B	B	B	B	B	B	B	B	B	B	B	B	B	B	B	B	B	B	B	B	B	B	B	B	B	B	B		
		Kfz R2	B	B	B	B	B	B	B	B	B	B	B	B	B	B	B	B	B	B	B	B	B	B	B	B	B	B	B	B	B	B	B	B	B	B	B	
		SV R2	B	B	B	B	B	B	B	B	B	B	B	B	B	B	B	B	B	B	B	B	B	B	B	B	B	B	B	B	B	B	B	B	B	B	B	
B 61	Barkhausen 3719 / 5368	Kfz R1	-	-	-	-	-	-	-	-	-	-	-	-	-	-	-	-	-	-	-	-	-	-	-	-	-	-	-	-	-	-	-	-	-	-		
		SV R1	-	-	-	-	-	-	-	-	-	-	-	-	-	-	-	-	-	-	-	-	-	-	-	-	-	-	-	-	-	-	-	-	-	-		
		Kfz R2	-	-	-	-	-	-	-	-	-	-	-	-	-	-	-	-	-	-	-	-	-	-	-	-	-	-	-	-	-	-	-	-	-	-	-	
		SV R2	-	-	-	-	-	-	-	-	-	-	-	-	-	-	-	-	-	-	-	-	-	-	-	-	-	-	-	-	-	-	-	-	-	-	-	
B 61	Ostwestfalendamm 3917 / 5386	Kfz R1	-	-	-	-	-	-	-	-	-	-	-	-	-	-	-	-	-	-	-	-	-	-	-	-	-	-	-	-	-	-	-	-	-	-		
		SV R1	-	-	-	-	-	-	-	-	-	-	-	-	-	-	-	-	-	-	-	-	-	-	-	-	-	-	-	-	-	-	-	-	-	-	-	
		Kfz R2	-	-	-	-	-	-	-	-	-	-	-	-	-	-	-	-	-	-	-	-	-	-	-	-	-	-	-	-	-	-	-	-	-	-	-	-
		SV R2	-	-	-	-	-	-	-	-	-	-	-	-	-	-	-	-	-	-	-	-	-	-	-	-	-	-	-	-	-	-	-	-	-	-	-	-
B 61	Linteler See 4116 / 5377	Kfz R1	-	-	-	-	-	-	-	-	-	-	-	-	-	-	-	-	-	-	-	-	-	-	-	-	-	-	-	-	-	-	-	-	-	-		
		SV R1	-	-	-	-	-	-	-	-	-	-	-	-	-	-	-	-	-	-	-	-	-	-	-	-	-	-	-	-	-	-	-	-	-	-	-	
		Kfz R2	-	-	-	-	-	-	-	-	-	-	-	-	-	-	-	-	-	-	-	-	-	-	-	-	-	-	-	-	-	-	-	-	-	-	-	-
		SV R2	-	-	-	-	-	-	-	-	-	-	-	-	-	-	-	-	-	-	-	-	-	-	-	-	-	-	-	-	-	-	-	-	-	-	-	-
B 62	Netphen-Afholderbach 5014 / 5354	Kfz R1	-	-	-	-	-	-	-	-	-	-	-	-	-	-	-	-	-	-	-	-	-	-	-	-	-	-	-	-	-	-	-	-	-	-		
		SV R1	-	-	-	-	-	-	-	-	-	-	-	-	-	-	-	-	-	-	-	-	-	-	-	-	-	-	-	-	-	-	-	-	-	-	-	
		Kfz R2	-	-	-	-	-	-	-	-	-	-	-	-	-	-	-	-	-	-	-	-	-	-	-	-	-	-	-	-	-	-	-	-	-	-	-	-
		SV R2	-	-	-	-	-	-	-	-	-	-	-	-	-	-	-	-	-	-	-	-	-	-	-	-	-	-	-	-	-	-	-	-	-	-	-	-
B 63	Hamm-Heesen 4212 / 5361	Kfz R1	-	-	-	-	-	-	-	-	-	-	-	-	-	-	-	-	-	-	-	-	-	-	-	-	-	-	-	-	-	-	-	-	-	-		
		SV R1	-	-	-	-	-	-	-	-	-	-	-	-	-	-	-	-	-	-	-	-	-	-	-	-	-	-	-	-	-	-	-	-	-	-	-	
		Kfz R2	-	-	-	-	-	-	-	-	-	-	-	-	-	-	-	-	-	-	-	-	-	-	-	-	-	-	-	-	-	-	-	-	-	-	-	-
		SV R2	-	-	-	-	-	-	-	-	-	-	-	-	-	-	-	-	-	-	-	-	-	-	-	-	-	-	-	-	-	-	-	-	-	-	-	-
B 63	Drensteinfurt 4212 / 5302	Kfz R1	B	B	B	B	B	B	B	B	B	B	B	B	B	B	B	B	B	B	B	B	B	B	B	B	B	B	B	B	B	B	B	B	B	B		
		SV R1	B	B	B	B	B	B	B	B	B	B	B	B	B	B	B	B	B	B	B	B	B	B	B	B	B	B	B	B	B	B	B	B	B	B	B	
		Kfz R2	B	B	B	B	B	B	B	B	B	B	B	B	B	B	B	B	B	B	B	B	B	B	B	B	B	B	B	B	B	B	B	B	B	B	B	B
		SV R2	B	B	B	B	B	B	B	B	B	B	B	B	B	B	B	B	B	B	B	B	B	B	B	B	B	B	B	B	B	B	B	B	B	B	B	B
B 64	Bad Driburg Süd 4220 / 5378	Kfz R1	-	-	-	-	-	-	-	-	-	-	-	-	-	-	-	-	-	-	-	-	-	-	-	-	-	-	-	-	-	-	-	-	-	-		
		SV R1	-	-	-	-	-	-	-	-	-	-	-	-	-	-	-	-	-	-	-	-	-	-	-	-	-	-	-	-	-	-	-	-	-	-	-	
		Kfz R2	-	-	-	-	-	-	-	-	-	-	-	-	-	-	-	-	-	-	-	-	-	-	-	-	-	-	-	-	-	-	-	-	-	-	-	-
		SV R2	-	-	-	-	-	-	-	-	-	-	-	-	-	-	-	-	-	-	-	-	-	-	-	-	-	-	-	-	-	-	-	-	-	-	-	-
B 64	Delbrück-West 4217 / 5355	Kfz R1	-	-	-	-	-	-	-	-	-	-	-	-	-	-	-	-	-	-	-	-	-	-	-	-	-	-	-	-	-	-	-	-	-	-	-	
		SV R1	-	-	-	-	-	-	-	-	-	-	-	-	-	-	-	-	-	-	-	-	-	-	-	-	-	-	-	-	-	-	-	-	-	-	-	
		Kfz R2	-	-	-	-	-	-	-	-	-	-	-	-	-	-	-	-	-	-	-	-	-	-	-	-	-	-	-	-	-	-	-	-	-	-	-	-
		SV R2	-	-	-	-	-	-	-	-	-	-	-	-	-	-	-	-	-	-	-	-	-	-	-	-	-	-	-	-	-	-	-	-	-	-	-	-
B 66	Bl-Hillegossen 4017 / 5337	Kfz R1	B	B	B	B	B	B	B	B	B	B	B	B	B	B	B	B	B	B	B	B	B	B	B	B	B	B	B	B	B	B	B	B	B	B		
		SV R1	B	B	B	B	B	B	B	B	B	B	B	B	B	B	B	B	B	B	B	B	B	B	B	B	B	B	B	B	B	B	B	B	B	B	B	
		Kfz R2	B	B	B	B	B	B	B	B	B	B	B	B	B	B	B	B	B	B	B	B	B	B	B	B	B	B	B	B	B	B	B	B	B	B	B	B
		SV R2	B	B	B	B	B	B	B	B	B	B	B	B	B	B	B	B	B	B	B	B	B	B	B	B	B	B	B	B	B	B	B	B	B	B	B	B
B 68	Halle-Gartnisch 3916 / 5303	Kfz R1	B	B	B	B	B	B	B	B	B	B	B	B	B	B	B	B	B	B	B	B	B	B	B	B	B	B	B	B	B	B	B	B	B	B	B	
		SV R1	B	B	B	B	B	B	B	B	B	B	B	B	B	B	B	B	B	B	B	B	B	B	B	B	B	B	B	B	B	B	B	B	B	B	B	
		Kfz R2	B	B	B	B	B	B	B	B	B	B	B	B	B	B	B	B	B	B	B	B	B	B	B	B	B	B	B	B	B	B	B	B	B	B	B	B
		SV R2	B	B	B	B	B	B	B	B	B	B	B	B	B	B	B	B	B	B	B	B	B	B	B	B	B	B	B	B	B	B	B	B	B	B	B	B
B 68	Lichtenau 4319 / 5351	Kfz R1	-	-	-	-	-	-	-	-	-	-	-	-	-	-	-	-	-	-	-	-	-	-	-	-	-	-	-	-	-	-	-	-	-	-	-	
		SV R1	-	-	-	-	-	-	-	-	-	-	-	-	-	-	-	-	-	-	-	-	-	-	-	-	-	-	-	-	-	-	-	-	-	-	-	
		Kfz R2	-	-	-	-	-	-	-	-	-	-	-	-	-	-	-	-	-	-	-	-	-	-	-	-	-	-	-	-	-	-	-	-	-	-	-	-
		SV R2	-	-	-	-	-	-	-	-	-	-	-	-	-	-	-	-	-	-	-	-	-	-	-	-	-	-	-	-	-	-	-	-	-	-	-	-
B 70	Heek Ost 3808 / 5379	Kfz R1	-	-	-	-	-	-	-	-	-	-	-	-	-	-	-	-	-	-	-	-	-	-	-	-	-	-	-	-	-	-	-	-	-	-	-	
		SV R1	-	-	-	-	-	-	-	-	-	-	-	-	-	-	-	-	-	-	-	-	-	-	-	-	-	-	-	-	-	-	-	-	-	-	-	
		Kfz R2	-	-	-	-	-	-	-	-	-	-	-	-	-	-	-	-	-	-	-	-	-	-	-	-	-	-	-	-	-	-	-	-	-	-	-	-
		SV R2	-	-	-	-	-	-	-	-	-	-	-	-	-	-	-	-	-	-	-	-	-	-	-	-	-	-	-	-	-	-	-	-	-	-	-	-

Laufzeit der Dauerzählstellen und Datenvollständigkeit Kfz und SV

Juli 2020

Str.-Kl. u. -Nr.	Zst.-Name TK / Zst.-Nr.	W.-Tag	M D F S S				M D M D F S S				M D M D F S S				M D M D F S S				M D M D F																			
		Feiertag	01	02	03	04	05	06	07	08	09	10	11	12	13	14	15	16	17	18	19	20	21	22	23	24	25	26	27	28	29	30	31					
		Tag	Datenqualität ("": original Gerätewert, "R": stundenweise, "B": tagesweise eingeschätzter Wert)																																			
B 70	Vreden-Süd 3906 / 5362	Kfz R1	-	-	-	-	-	-	-	-	-	-	-	-	-	-	-	-	-	-	-	-	-	-	-	-	-	-	-	-	-	-	-	-	-			
		SV R1	-	-	-	-	-	-	-	-	-	-	-	-	-	-	-	-	-	-	-	-	-	-	-	-	-	-	-	-	-	-	-	-	-	-		
		Kfz R2	-	-	-	-	-	-	-	-	-	-	-	-	-	-	-	-	-	-	-	-	-	-	-	-	-	-	-	-	-	-	-	-	-	-		
		SV R2	-	-	-	-	-	-	-	-	-	-	-	-	-	-	-	-	-	-	-	-	-	-	-	-	-	-	-	-	-	-	-	-	-	-		
B 70	Lünten 3907 / 5380	Kfz R1	-	-	-	-	-	-	-	-	-	-	-	-	-	-	-	-	-	-	-	-	-	-	-	-	-	-	-	-	-	-	-	-	-			
		SV R1	-	-	-	-	-	-	-	-	-	-	-	-	-	-	-	-	-	-	-	-	-	-	-	-	-	-	-	-	-	-	-	-	-	-		
		Kfz R2	-	-	-	-	-	-	-	-	-	-	-	-	-	-	-	-	-	-	-	-	-	-	-	-	-	-	-	-	-	-	-	-	-	-	-	
		SV R2	-	-	-	-	-	-	-	-	-	-	-	-	-	-	-	-	-	-	-	-	-	-	-	-	-	-	-	-	-	-	-	-	-	-	-	
B 70	Raesfeld West 4206 / 5381	Kfz R1	-	-	-	-	-	-	-	-	-	-	-	-	-	-	-	-	-	-	-	-	-	-	-	-	-	-	-	-	-	-	-	-	-	-		
		SV R1	-	-	-	-	-	-	-	-	-	-	-	-	-	-	-	-	-	-	-	-	-	-	-	-	-	-	-	-	-	-	-	-	-	-	-	
		Kfz R2	-	-	-	-	-	-	-	-	-	-	-	-	-	-	-	-	-	-	-	-	-	-	-	-	-	-	-	-	-	-	-	-	-	-	-	-
		SV R2	-	-	-	-	-	-	-	-	-	-	-	-	-	-	-	-	-	-	-	-	-	-	-	-	-	-	-	-	-	-	-	-	-	-	-	-
B 83	Beverungen-Wehrden 4222 / 5382	Kfz R1	-	-	-	-	-	-	-	-	-	-	-	-	-	-	-	-	-	-	-	-	-	-	-	-	-	-	-	-	-	-	-	-	-	-		
		SV R1	-	-	-	-	-	-	-	-	-	-	-	-	-	-	-	-	-	-	-	-	-	-	-	-	-	-	-	-	-	-	-	-	-	-	-	
		Kfz R2	-	-	-	-	-	-	-	-	-	-	-	-	-	-	-	-	-	-	-	-	-	-	-	-	-	-	-	-	-	-	-	-	-	-	-	-
		SV R2	-	-	-	-	-	-	-	-	-	-	-	-	-	-	-	-	-	-	-	-	-	-	-	-	-	-	-	-	-	-	-	-	-	-	-	-
B 219	Greven (N) 3811 / 5350	Kfz R1	-	-	-	-	-	-	-	-	-	-	-	-	-	-	-	-	-	-	-	-	-	-	-	-	-	-	-	-	-	-	-	-	-	-		
		SV R1	-	-	-	-	-	-	-	-	-	-	-	-	-	-	-	-	-	-	-	-	-	-	-	-	-	-	-	-	-	-	-	-	-	-	-	
		Kfz R2	-	-	-	-	-	-	-	-	-	-	-	-	-	-	-	-	-	-	-	-	-	-	-	-	-	-	-	-	-	-	-	-	-	-	-	-
		SV R2	-	-	-	-	-	-	-	-	-	-	-	-	-	-	-	-	-	-	-	-	-	-	-	-	-	-	-	-	-	-	-	-	-	-	-	-
B 220	Emmerich 4103 / 5258	Kfz R1	-	-	-	-	-	-	-	-	-	-	-	-	R	B	B	B	B	B	B	B	B	B	B	B	B	B	B	B	B	B	B	B	B	B		
		SV R1	-	-	-	-	-	-	-	-	-	-	-	-	R	B	B	B	B	B	B	B	B	B	B	B	B	B	B	B	B	B	B	B	B	B	B	
		Kfz R2	-	-	-	-	-	-	-	-	-	-	-	-	R	B	B	B	B	B	B	B	B	B	B	B	B	B	B	B	B	B	B	B	B	B	B	B
		SV R2	-	-	-	-	-	-	-	-	-	-	-	-	R	B	B	B	B	B	B	B	B	B	B	B	B	B	B	B	B	B	B	B	B	B	B	B
B 221	Brüggen (N) 4703 / 5432	Kfz R1	-	-	-	-	-	-	-	-	-	-	-	-	-	-	-	-	-	-	-	-	-	-	-	-	-	-	-	-	-	-	-	-	-	R		
		SV R1	-	-	-	-	-	-	-	-	-	-	-	-	-	-	-	-	-	-	-	-	-	-	-	-	-	-	-	-	-	-	-	-	-	R		
		Kfz R2	-	-	-	-	-	-	-	-	-	-	-	-	-	-	-	-	-	-	-	-	-	-	-	-	-	-	-	-	-	-	-	-	-	-	R	
		SV R2	-	-	-	-	-	-	-	-	-	-	-	-	-	-	-	-	-	-	-	-	-	-	-	-	-	-	-	-	-	-	-	-	-	-	R	
B 221	Arsbeck 4803 / 5276	Kfz R1	-	-	-	-	-	-	-	-	-	-	-	-	-	-	-	-	-	-	-	-	-	-	-	-	-	-	-	-	-	-	-	-	-	-		
		SV R1	-	-	-	-	-	-	-	-	-	-	-	-	-	-	-	-	-	-	-	-	-	-	-	-	-	-	-	-	-	-	-	-	-	-	-	
		Kfz R2	-	-	-	-	-	-	-	-	-	-	-	-	-	-	-	-	-	-	-	-	-	-	-	-	-	-	-	-	-	-	-	-	-	-	-	-
		SV R2	-	-	-	-	-	-	-	-	-	-	-	-	-	-	-	-	-	-	-	-	-	-	-	-	-	-	-	-	-	-	-	-	-	-	-	-
B 221	Heinsberg 4902 / 5259	Kfz R1	-	-	-	-	-	-	-	-	-	-	-	-	-	-	-	-	-	-	-	-	-	-	-	-	-	-	-	-	-	-	-	-	-	-		
		SV R1	-	-	-	-	-	-	-	-	-	-	-	-	-	-	-	-	-	-	-	-	-	-	-	-	-	-	-	-	-	-	-	-	-	-	-	
		Kfz R2	-	-	-	-	-	-	-	-	-	-	-	-	-	-	-	-	-	-	-	-	-	-	-	-	-	-	-	-	-	-	-	-	-	-	-	-
		SV R2	-	-	-	-	-	-	-	-	-	-	-	-	-	-	-	-	-	-	-	-	-	-	-	-	-	-	-	-	-	-	-	-	-	-	-	-
B 224	Bottrop 4407 / 5344	Kfz R1	-	-	-	-	-	-	-	-	-	-	-	-	-	-	-	-	-	-	-	-	-	-	-	-	-	-	-	-	-	-	-	-	-	-		
		SV R1	-	-	-	-	-	-	-	-	-	-	-	-	-	-	-	-	-	-	-	-	-	-	-	-	-	-	-	-	-	-	-	-	-	-	-	
		Kfz R2	-	-	-	-	-	-	-	-	-	-	-	-	-	-	-	-	-	-	-	-	-	-	-	-	-	-	-	-	-	-	-	-	-	-	-	-
		SV R2	-	-	-	-	-	-	-	-	-	-	-	-	-	-	-	-	-	-	-	-	-	-	-	-	-	-	-	-	-	-	-	-	-	-	-	-
B 226	Gedern 4510 / 5272	Kfz R1	-	-	-	-	-	-	-	-	-	-	-	-	-	-	-	-	-	-	-	-	-	-	-	-	-	-	-	-	-	-	-	-	-	-	-	
		SV R1	-	-	-	-	-	-	-	-	-	-	-	-	-	-	-	-	-	-	-	-	-	-	-	-	-	-	-	-	-	-	-	-	-	-	-	
		Kfz R2	-	-	-	-	-	-	-	-	-	-	-	-	-	-	-	-	-	-	-	-	-	-	-	-	-	-	-	-	-	-	-	-	-	-	-	-
		SV R2	-	-	-	-	-	-	-	-	-	-	-	-	-	-	-	-	-	-	-	-	-	-	-	-	-	-	-	-	-	-	-	-	-	-	-	-
B 226	Wanne-Eickel Ost 4409 / 5364	Kfz R1	-	-	-	-	-	-	-	-	-	-	-	-	-	-	-	-	-	-	-	-	-	-	-	-	-	-	-	-	-	-	-	-	-	-	-	
		SV R1	-	-	-	-	-	-	-	-	-	-	-	-	-	-	-	-	-	-	-	-	-	-	-	-	-	-	-	-	-	-	-	-	-	-	-	
		Kfz R2	-	-	-	-	-	-	-	-	-	-	-	-	-	-	-	-	-	-	-	-	-	-	-	-	-	-	-	-	-	-	-	-	-	-	-	-
		SV R2	-	-	-	-	-	-	-	-	-	-	-	-	-	-	-	-	-	-	-	-	-	-	-	-	-	-	-	-	-	-	-	-	-	-	-	-
B 229	Delecke 2 4514 / 5334	Kfz R1	B	B	B	B	B	B	B	B	B	B	B	B	B	B	B	B	B	B	B	B	B	B	B	B	B	B	B	B	B	B	B	B	B	B		
		SV R1	B	B	B	B	B	B	B	B	B	B	B	B	B	B	B	B	B	B	B	B	B	B	B	B	B	B	B	B	B	B	B	B	B	B	B	
		Kfz R2	B	B	B	B	B	B	B	B	B	B	B	B	B	B	B	B	B	B	B	B	B	B	B	B	B	B	B	B	B	B	B	B	B	B	B	B
		SV R2	B	B	B	B	B	B	B	B	B	B	B	B	B	B	B	B	B	B	B	B	B	B	B	B	B	B	B	B	B	B	B	B	B	B	B	B
B 229	Lüdenscheid-Brügge 4711 / 5321	Kfz R1	B	B	B	B	B	B	B	B	B	B	B	B	B	B	B	B	B	B	B	B	B	B	B	B	B	B	B	B	B	B	B	B	B	B	B	
		SV R1	B	B	B	B	B	B	B	B	B	B	B	B	B	B	B	B	B	B	B	B	B	B	B	B	B	B	B	B	B	B	B	B	B	B	B	
		Kfz R2	B	B	B	B	B	B	B	B	B	B	B	B	B	B	B	B	B	B	B	B	B	B	B	B	B	B	B	B	B	B	B	B	B	B	B	B
		SV R2	B	B	B	B	B	B	B	B	B	B	B	B	B	B	B	B	B	B	B	B	B	B	B	B	B	B	B	B	B	B	B	B	B	B	B	B

Laufzeit der Dauerzählstellen und Datenvollständigkeit Kfz und SV

Juli 2020

Str.-Kl. u. -Nr.	Zst.-Name TK / Zst.-Nr.	W.-Tag	M	D	F	S	S	M	D	M	D	F	S	S	M	D	M	D	F	S	S	M	D	M	D	F	S	S	M	D	M	D	F
		Feiertag																															
		Tag	01	02	03	04	05	06	07	08	09	10	11	12	13	14	15	16	17	18	19	20	21	22	23	24	25	26	27	28	29	30	31
FZA/R		Datenqualität ("": original Gerätewert, "R": stundenweise, "B": tagesweise eingeschätzter Wert)																															
B 229	Solingen 4808 / 5203	Kfz R1	-	-	-	-	-	-	-	-	-	-	-	-	-	-	-	-	-	-	-	-	-	-	-	-	-	-	-	-	-	-	
		SV R1	-	-	-	-	-	-	-	-	-	-	-	-	-	-	-	-	-	-	-	-	-	-	-	-	-	-	-	-	-	-	
		Kfz R2	-	-	-	-	-	-	-	-	-	-	-	-	-	-	-	-	-	-	-	-	-	-	-	-	-	-	-	-	-	-	
		SV R2	-	-	-	-	-	-	-	-	-	-	-	-	-	-	-	-	-	-	-	-	-	-	-	-	-	-	-	-	-	-	
B 230	Holzheim 4805 / 5238	Kfz R1	-	-	-	-	-	-	R	-	-	-	-	-	-	-	-	-	-	-	-	-	-	-	-	-	-	-	-	-	-	-	
		SV R1	-	-	-	-	-	-	R	-	-	-	-	-	-	-	-	-	-	-	-	-	-	-	-	-	-	-	-	-	-	-	
		Kfz R2	-	-	-	-	-	-	R	-	-	-	-	-	-	-	-	-	-	-	-	-	-	-	-	-	-	-	-	-	-	-	
		SV R2	-	-	-	-	-	-	R	-	-	-	-	-	-	-	-	-	-	-	-	-	-	-	-	-	-	-	-	-	-	-	
B 235	Datteln 4210 / 5345	Kfz R1	-	-	-	-	-	-	-	-	-	-	-	-	-	R	B	B	B	B	B	B	B	B	B	B	B	B	B	B	B	B	
		SV R1	-	-	-	-	-	-	-	-	-	-	-	-	-	R	B	B	B	B	B	B	B	B	B	B	B	B	B	B	B		
		Kfz R2	-	-	-	-	-	-	-	-	-	-	-	-	-	-	-	-	-	-	-	-	-	-	-	-	-	-	-	-	-	-	
		SV R2	-	-	-	-	-	-	-	-	-	-	-	-	-	-	-	-	-	-	-	-	-	-	-	-	-	-	-	-	-	-	
B 236	Dortmund-Wambeldorf 4411 / 5365	Kfz R1	-	-	-	-	-	-	-	-	-	-	-	-	-	-	-	-	-	-	-	-	-	-	-	-	-	-	-	-	-	-	
		SV R1	-	-	-	-	-	-	-	-	-	-	-	-	-	-	-	-	-	-	-	-	-	-	-	-	-	-	-	-	-	-	
		Kfz R2	-	-	-	-	-	-	-	-	-	-	-	-	-	-	-	-	-	-	-	-	-	-	-	-	-	-	-	-	-	-	
		SV R2	-	-	-	-	-	-	-	-	-	-	-	-	-	-	-	-	-	-	-	-	-	-	-	-	-	-	-	-	-	-	
B 236	Dortmund-Berghofen 4511 / 5352	Kfz R1	-	-	-	-	-	-	-	-	-	-	-	-	-	-	-	-	-	-	-	-	-	-	-	-	-	-	-	-	-	-	
		SV R1	-	-	-	-	-	-	-	-	-	-	-	-	-	-	-	-	-	-	-	-	-	-	-	-	-	-	-	-	-	-	
		Kfz R2	-	-	-	-	-	-	-	-	-	-	-	-	-	-	-	-	-	-	-	-	-	-	-	-	-	-	-	-	-	-	
		SV R2	-	-	-	-	-	-	-	-	-	-	-	-	-	-	-	-	-	-	-	-	-	-	-	-	-	-	-	-	-	-	
B 236	Plettenberg-Ohle 4712 / 5309	Kfz R1	B	B	B	B	B	B	B	B	B	B	B	B	B	B	B	B	B	B	B	B	B	B	B	B	B	B	B	B	B		
		SV R1	B	B	B	B	B	B	B	B	B	B	B	B	B	B	B	B	B	B	B	B	B	B	B	B	B	B	B	B			
		Kfz R2	B	B	B	B	B	B	B	B	B	B	B	B	B	B	B	B	B	B	B	B	B	B	B	B	B	B	B	B			
		SV R2	B	B	B	B	B	B	B	B	B	B	B	B	B	B	B	B	B	B	B	B	B	B	B	B	B	B	B	B			
B 236	Altenhudem 4814 / 5383	Kfz R1	-	-	-	-	-	-	-	-	-	-	-	-	-	-	-	-	-	-	-	-	-	-	-	-	-	-	-	-	-	-	
		SV R1	-	-	-	-	-	-	-	-	-	-	-	-	-	-	-	-	-	-	-	-	-	-	-	-	-	-	-	-	-	-	
		Kfz R2	-	-	-	-	-	-	-	-	-	-	-	-	-	-	-	-	-	-	-	-	-	-	-	-	-	-	-	-	-	-	
		SV R2	-	-	-	-	-	-	-	-	-	-	-	-	-	-	-	-	-	-	-	-	-	-	-	-	-	-	-	-	-	-	
B 236	Gleidorf (O) 4815 / 5310	Kfz R1	Daten nicht plausibel, keine Grundlage für Schätzwerte																														
		SV R1																															
		Kfz R2																															
		SV R2																															
B 236	Schmallenberg 4815 / 5367	Kfz R1	-	-	-	-	-	-	-	-	-	-	-	-	-	-	-	-	-	-	-	-	-	-	-	-	-	-	-	-	-	-	
		SV R1	-	-	-	-	-	-	-	-	-	-	-	-	-	-	-	-	-	-	-	-	-	-	-	-	-	-	-	-	-	-	
		Kfz R2	-	-	-	-	-	-	-	-	-	-	-	-	-	-	-	-	-	-	-	-	-	-	-	-	-	-	-	-	-	-	
		SV R2	B	B	B	B	B	B	B	B	B	B	B	B	B	B	B	B	B	B	B	B	B	B	B	B	B	B	B	B			
B 236	Winterberg-Waltenberg 4817 / 5366	Kfz R1	-	-	-	-	-	-	-	-	-	-	-	-	-	-	-	-	-	-	-	-	-	-	-	-	-	-	-	-	-	-	
		SV R1	-	-	-	-	-	-	-	-	-	-	-	-	-	-	-	-	-	-	-	-	-	-	-	-	-	-	-	-	-	-	
		Kfz R2	-	-	-	-	-	-	-	-	-	-	-	-	-	-	-	-	-	-	-	-	-	-	-	-	-	-	-	-	-	-	
		SV R2	-	-	-	-	-	-	-	-	-	-	-	-	-	-	-	-	-	-	-	-	-	-	-	-	-	-	-	-	-	-	
B 236	Winterberg-Herrloh 4817 / 5369	Kfz R1	-	-	-	-	-	-	-	-	-	-	-	-	-	-	-	-	-	-	-	-	-	-	-	-	-	-	-	-	-	-	
		SV R1	-	-	-	-	-	-	-	-	-	-	-	-	-	-	-	-	-	-	-	-	-	-	-	-	-	-	-	-	-	-	
		Kfz R2	-	-	-	-	-	-	-	-	-	-	-	-	-	-	-	-	-	-	-	-	-	-	-	-	-	-	-	-	-	-	
		SV R2	B	B	B	B	B	B	B	B	B	B	B	B	B	B	B	B	B	B	B	B	B	B	B	B	B	B	B	B			
B 237	Ohl 4810 / 5225	Kfz R1	-	-	-	-	-	-	-	-	-	-	-	-	-	-	-	-	-	-	-	-	-	-	-	-	-	-	-	-	-	-	
		SV R1	-	-	-	-	-	-	-	-	-	-	-	-	-	-	-	-	-	-	-	-	-	-	-	-	-	-	-	-	-	-	
		Kfz R2	-	-	-	-	-	-	-	-	-	-	-	-	-	-	-	-	-	-	-	-	-	-	-	-	-	-	-	-	-	-	
		SV R2	-	-	-	-	-	-	-	-	-	-	-	-	-	-	-	-	-	-	-	-	-	-	-	-	-	-	-	-	-	-	
B 239	Espelkamp-Gestrigen 3617 / 5356	Kfz R1	-	-	-	-	-	-	-	-	-	-	-	-	-	-	-	-	-	-	-	-	-	-	-	-	-	-	-	-	-	-	
		SV R1	-	-	-	-	-	-	-	-	-	-	-	-	-	-	-	-	-	-	-	-	-	-	-	-	-	-	-	-	-	-	
		Kfz R2	-	-	-	-	-	-	-	-	-	-	-	-	-	-	-	-	-	-	-	-	-	-	-	-	-	-	-	-	-	-	
		SV R2	-	-	-	-	-	-	-	-	-	-	-	-	-	-	-	-	-	-	-	-	-	-	-	-	-	-	-	-	-	-	
B 239	Bad Salzuflen 3918 / 5315	Kfz R1	B	B	B	B	B	B	B	B	B	B	B	B	B	B	B	B	B	B	B	B	B	B	B	B	B	B	B	B			
		SV R1	B	B	B	B	B	B	B	B	B	B	B	B	B	B	B	B	B	B	B	B	B	B	B	B	B	B	B	B			
		Kfz R2	B	B	B	B	B	B	B	B	B	B	B	B	B	B	B	B	B	B	B	B	B	B	B	B	B	B	B	B			
		SV R2	B	B	B	B	B	B	B	B	B	B	B	B	B	B	B	B	B	B	B	B	B	B	B	B	B	B	B	B			

Laufzeit der Dauerzählstellen und Datenvollständigkeit Kfz und SV

Juli 2020

Str.-Kl. u. -Nr.	Zst.-Name TK / Zst.-Nr.	W.-Tag	M D F S S				M D M D F S S				M D M D F S S				M D M D F S S				M D M D F																	
		Feiertag	01	02	03	04	05	06	07	08	09	10	11	12	13	14	15	16	17	18	19	20	21	22	23	24	25	26	27	28	29	30	31			
		Tag	Datenqualität ("": original Gerätewert, "R": stundenweise, "B": tagesweise eingeschätzter Wert)																																	
B 265	Wollersheim (O) 5305 / 5232	Kfz R1	-	-	-	-	-	-	-	-	-	-	-	-	-	-	-	-	-	-	-	-	-	-	-	-	-	-	-	-	-	-	-	-		
		SV R1	-	-	-	-	-	-	-	-	-	-	-	-	-	-	-	-	-	-	-	-	-	-	-	-	-	-	-	-	-	-	-	-		
		Kfz R2	-	-	-	-	-	-	-	-	-	-	-	-	-	-	-	-	-	-	-	-	-	-	-	-	-	-	-	-	-	-	-	-		
		SV R2	-	-	-	-	-	-	-	-	-	-	-	-	-	-	-	-	-	-	-	-	-	-	-	-	-	-	-	-	-	-	-	-		
B 266	Kesternich (S) 5304 / 5211	Kfz R1	-	-	-	-	-	-	-	-	-	-	-	-	-	-	-	-	-	-	-	-	-	-	-	-	-	-	-	-	-	-	-	-		
		SV R1	-	-	-	-	-	-	-	-	-	-	-	-	-	-	-	-	-	-	-	-	-	-	-	-	-	-	-	-	-	-	-	-		
		Kfz R2	-	-	-	-	-	-	-	-	-	-	-	-	-	-	-	-	-	-	-	-	-	-	-	-	-	-	-	-	-	-	-	-		
		SV R2	-	-	-	-	-	-	-	-	-	-	-	-	-	-	-	-	-	-	-	-	-	-	-	-	-	-	-	-	-	-	-	-		
B 288	Uerdingen 4605 / 5231	Kfz R1	-	-	-	-	-	-	-	-	-	-	-	-	-	-	-	-	-	-	-	-	-	-	R	B	B	B	B	B	B	B	B	B	B	
		SV R1	-	-	-	-	-	-	-	-	-	-	-	-	-	-	-	-	-	-	-	-	-	-	R	B	B	B	B	B	B	B	B	B	B	
		Kfz R2	B	B	B	B	B	B	B	B	B	B	B	B	B	B	B	B	B	B	B	B	B	B	B	B	B	B	B	B	B	B	B	B	B	B
		SV R2	B	B	B	B	B	B	B	B	B	B	B	B	B	B	B	B	B	B	B	B	B	B	B	B	B	B	B	B	B	B	B	B	B	B
B 475	Ladbergen Nord 3812 / 5385	Kfz R1	-	-	-	-	-	-	-	-	-	-	-	-	-	-	-	-	-	-	-	-	-	-	-	-	-	-	-	-	-	-	-	-		
		SV R1	-	-	-	-	-	-	-	-	-	-	-	-	-	-	-	-	-	-	-	-	-	-	-	-	-	-	-	-	-	-	-	-		
		Kfz R2	-	-	-	-	-	-	-	-	-	-	-	-	-	-	-	-	-	-	-	-	-	-	-	-	-	-	-	-	-	-	-	-		
		SV R2	-	-	-	-	-	-	-	-	-	-	-	-	-	-	-	-	-	-	-	-	-	-	-	-	-	-	-	-	-	-	-	-		
B 475	Sassenberg-Süd 4014 / 5363	Kfz R1	-	-	-	-	-	-	-	-	-	-	-	-	-	-	-	-	-	-	-	-	-	-	-	-	-	-	-	-	-	-	-	-		
		SV R1	-	-	-	-	-	-	-	-	-	-	-	-	-	-	-	-	-	-	-	-	-	-	-	-	-	-	-	-	-	-	-	-		
		Kfz R2	-	-	-	-	-	-	-	-	-	-	-	-	-	-	-	-	-	-	-	-	-	-	-	-	-	-	-	-	-	-	-	-		
		SV R2	-	-	-	-	-	-	-	-	-	-	-	-	-	-	-	-	-	-	-	-	-	-	-	-	-	-	-	-	-	-	-	-		
B 475	Lippetal-Lippborg 4314 / 5359	Kfz R1	-	-	-	-	-	-	-	-	-	-	-	-	-	-	-	-	-	-	-	-	-	-	-	-	-	-	-	-	-	-	-	-		
		SV R1	-	-	-	-	-	-	-	-	-	-	-	-	-	-	-	-	-	-	-	-	-	-	-	-	-	-	-	-	-	-	-	-		
		Kfz R2	-	-	-	-	-	-	-	-	-	-	-	-	-	-	-	-	-	-	-	-	-	-	-	-	-	-	-	-	-	-	-	-		
		SV R2	-	-	-	-	-	-	-	-	-	-	-	-	-	-	-	-	-	-	-	-	-	-	-	-	-	-	-	-	-	-	-	-		
B 477	Gohr 4906 / 5262	Kfz R1	-	-	-	-	-	-	-	-	-	-	-	-	-	-	-	-	-	-	-	-	-	-	-	-	-	-	-	-	-	-	-	-		
		SV R1	-	-	-	-	-	-	-	-	-	-	-	-	-	-	-	-	-	-	-	-	-	-	-	-	-	-	-	-	-	-	-	-		
		Kfz R2	-	-	-	-	-	-	-	-	-	-	-	-	-	-	-	-	-	-	-	-	-	-	-	-	-	-	-	-	-	-	-	-		
		SV R2	-	-	-	-	-	-	-	-	-	-	-	-	-	-	-	-	-	-	-	-	-	-	-	-	-	-	-	-	-	-	-	-		
B 477	Rommerskirchen 4906 / 5268	Kfz R1	-	-	-	-	-	-	-	-	-	-	-	-	-	-	-	-	-	-	-	-	-	-	-	-	-	-	-	-	-	-	-	-		
		SV R1	-	-	-	-	-	-	-	-	-	-	-	-	-	-	-	-	-	-	-	-	-	-	-	-	-	-	-	-	-	-	-	-		
		Kfz R2	-	-	-	-	-	-	-	-	-	-	-	-	-	-	-	-	-	-	-	-	-	-	-	-	-	-	-	-	-	-	-	-		
		SV R2	-	-	-	-	-	-	-	-	-	-	-	-	-	-	-	-	-	-	-	-	-	-	-	-	-	-	-	-	-	-	-	-		
B 478	Waldröhl 5111 / 5222	Kfz R1	-	-	-	-	-	-	-	-	-	-	-	-	-	-	-	-	-	-	-	-	-	-	-	-	-	-	-	-	-	-	-	-		
		SV R1	-	-	-	-	-	-	-	-	-	-	-	-	-	-	-	-	-	-	-	-	-	-	-	-	-	-	-	-	-	-	-	-		
		Kfz R2	-	-	-	-	-	-	-	-	-	-	-	-	-	-	-	-	-	-	-	-	-	-	-	-	-	-	-	-	-	-	-	-		
		SV R2	-	-	-	-	-	-	-	-	-	-	-	-	-	-	-	-	-	-	-	-	-	-	-	-	-	-	-	-	-	-	-	-		
B 480	Brilon (N) 4517 / 5322	Kfz R1	wegen langer Ausfallzeit derzeit keine Schätzung																																	
		SV R1																																		
		Kfz R2																																		
		SV R2																																		
B 480	Winterberg 4717 / 5325	Kfz R1	B	B	B	B	B	B	B	B	B	B	B	B	B	B	B	B	B	B	B	B	B	B	B	B	B	B	B	B	B	B	B	B	B	B
		SV R1	B	B	B	B	B	B	B	B	B	B	B	B	B	B	B	B	B	B	B	B	B	B	B	B	B	B	B	B	B	B	B	B	B	B
		Kfz R2	B	B	B	B	B	B	B	B	B	B	B	B	B	B	B	B	B	B	B	B	B	B	B	B	B	B	B	B	B	B	B	B	B	B
		SV R2	B	B	B	B	B	B	B	B	B	B	B	B	B	B	B	B	B	B	B	B	B	B	B	B	B	B	B	B	B	B	B	B	B	B
B 480	Bad Berleburg 4916 / 5301	Kfz R1	B	B	B	B	B	B	B	B	B	B	B	B	B	B	B	B	B	B	B	B	B	B	B	B	B	B	B	B	B	B	B	B	B	B
		SV R1	B	B	B	B	B	B	B	B	B	B	B	B	B	B	B	B	B	B	B	B	B	B	B	B	B	B	B	B	B	B	B	B	B	B
		Kfz R2	B	B	B	B	B	B	B	B	B	B	B	B	B	B	B	B	B	B	B	B	B	B	B	B	B	B	B	B	B	B	B	B	B	B
		SV R2	B	B	B	B	B	B	B	B	B	B	B	B	B	B	B	B	B	B	B	B	B	B	B	B	B	B	B	B	B	B	B	B	B	B
B 481	St. Mauritz 3912 / 5506	Kfz R1	-	-	-	-	-	-	-	-	-	-	-	-	-	-	-	-	-	-	-	-	-	-	-	-	-	-	-	-	-	-	-	-		
		SV R1	-	-	-	-	-	-	-	-	-	-	-	-	-	-	-	-	-	-	-	-	-	-	-	-	-	-	-	-	-	-	-	-		
		Kfz R2	-	-	-	-	-	-	-	-	-	-	-	-	-	-	-	-	-	-	-	-	-	-	-	-	-	-	-	-	-	-	-	-		
		SV R2	-	-	-	-	-	-	-	-	-	-	-	-	-	-	-	-	-	-	-	-	-	-	-	-	-	-	-	-	-	-	-	-		
B 483	Radevormwald-Rochollsberg 4710 / 5271	Kfz R1	-	-	-	-	-	-	-	-	-	-	-	-	-	-	-	-	-	-	-	-	-	-	-	-	-	-	-	-	-	-	-	-		
		SV R1	-	-	-	-	-	-	-	-	-	-	-	-	-	-	-	-	-	-	-	-	-	-	-	-	-	-	-	-	-	-	-	-		
		Kfz R2	-	-	-	-	-	-	-	-	-	-	-	-	-	-	-	-	-	-	-	-	-	-	-	-	-	-	-	-	-	-	-	-		
		SV R2	-	-	-	-	-	-	-	-	-	-	-	-	-	-	-	-	-	-	-	-	-	-	-	-	-	-	-	-	-	-	-	-		

Laufzeit der Dauerzählstellen und Datenvollständigkeit Kfz und SV

Juli 2020

Str.-Kl. u. -Nr.	Zst.-Name TK / Zst.-Nr.	W.-Tag	M	D	F	S	S	M	D	M	D	F	S	S	M	D	M	D	F	S	S	M	D	M	D	F	S	S	M	D	M	D	F
		Feiertag																															
		Tag	01	02	03	04	05	06	07	08	09	10	11	12	13	14	15	16	17	18	19	20	21	22	23	24	25	26	27	28	29	30	31
FZA/R		Datenqualität ("": original Gerätewert, "R": stundenweise, "B": tagesweise eingeschätzter Wert)																															
B 506	Kürten-Weiden 4909 / 5270	Kfz R1	-	-	-	-	-	-	-	-	-	-	-	-	-	-	-	-	-	-	-	-	-	-	-	-	-	-	-	-	-	-	
		SV R1	-	-	-	-	-	-	-	-	-	-	-	-	-	-	-	-	-	-	-	-	-	-	-	-	-	-	-	-	-	-	
		Kfz R2	-	-	-	-	-	-	-	-	-	-	-	-	-	-	-	-	-	-	-	-	-	-	-	-	-	-	-	-	-	-	
		SV R2	-	-	-	-	-	-	-	-	-	-	-	-	-	-	-	-	-	-	-	-	-	-	-	-	-	-	-	-	-	-	
B 507	Winterscheid 5110 / 5278	Kfz R1	-	-	-	-	-	-	-	-	-	-	-	-	-	-	-	-	-	-	-	-	-	-	-	-	-	-	-	-	-	-	
		SV R1	-	-	-	-	-	-	-	-	-	-	-	-	-	-	-	-	-	-	-	-	-	-	-	-	-	-	-	-	-	-	
		Kfz R2	-	-	-	-	-	-	-	-	-	-	-	-	-	-	-	-	-	-	-	-	-	-	-	-	-	-	-	-	-	-	
		SV R2	-	-	-	-	-	-	-	-	-	-	-	-	-	-	-	-	-	-	-	-	-	-	-	-	-	-	-	-	-	-	
B 511	Gleidorf (N) 4815 / 5311	Kfz R1	Daten nicht plausibel, keine Grundlage für Schätzwerte																														
		SV R1																															
		Kfz R2																															
		SV R2																															
B 514	Babbenhausen 3819 / 5335	Kfz R1	B	B	B	B	B	B	B	B	B	B	B	B	B	B	B	B	B	B	B	B	B	B	B	B	B	B	B	B	B	B	
		SV R1	B	B	B	B	B	B	B	B	B	B	B	B	B	B	B	B	B	B	B	B	B	B	B	B	B	B	B	B	B	B	
		Kfz R2	B	B	B	B	B	B	B	B	B	B	B	B	B	B	B	B	B	B	B	B	B	B	B	B	B	B	B	B	B	B	
		SV R2	B	B	B	B	B	B	B	B	B	B	B	B	B	B	B	B	B	B	B	B	B	B	B	B	B	B	B	B	B	B	
B 514	Kalletal 3819 / 5347	Kfz R1	-	-	-	-	-	-	-	-	-	-	-	-	-	-	-	-	-	-	-	-	-	-	-	-	-	-	-	-	-	-	
		SV R1	-	-	-	-	-	-	-	-	-	-	-	-	-	-	-	-	-	-	-	-	-	-	-	-	-	-	-	-	-	-	
		Kfz R2	-	-	-	-	-	-	-	-	-	-	-	-	-	-	-	-	-	-	-	-	-	-	-	-	-	-	-	-	-	-	
		SV R2	-	-	-	-	-	-	-	-	-	-	-	-	-	-	-	-	-	-	-	-	-	-	-	-	-	-	-	-	-	-	
B 516	Ense-Möhnesee 4414 / 5346	Kfz R1	-	-	-	-	-	-	-	-	-	-	-	-	-	-	-	-	-	-	-	-	-	-	-	-	-	-	-	-	-	-	
		SV R1	-	-	-	-	-	-	-	-	-	-	-	-	-	-	-	-	-	-	-	-	-	-	-	-	-	-	-	-	-	-	
		Kfz R2	-	-	-	-	-	-	-	-	-	-	-	-	-	-	-	-	-	-	-	-	-	-	-	-	-	-	-	-	-	-	
		SV R2	-	-	-	-	-	-	-	-	-	-	-	-	-	-	-	-	-	-	-	-	-	-	-	-	-	-	-	-	-	-	
B 516	Brilon (W) 4517 / 5323	Kfz R1	wegen langer Ausfallzeit derzeit keine Schätzung																														
		SV R1																															
		Kfz R2																															
		SV R2																															
B 525	Coesfeld-Ost 4009 / 5353	Kfz R1	-	-	-	-	-	-	-	-	-	-	-	-	-	-	-	-	-	-	-	-	-	-	-	-	-	-	-	-	-	-	
		SV R1	-	-	-	-	-	-	-	-	-	-	-	-	-	-	-	-	-	-	-	-	-	-	-	-	-	-	-	-	-	-	
		Kfz R2	-	-	-	-	-	-	-	-	-	-	-	-	-	-	-	-	-	-	-	-	-	-	-	-	-	-	-	-	-	-	
		SV R2	-	-	-	-	-	-	-	-	-	-	-	-	-	-	-	-	-	-	-	-	-	-	-	-	-	-	-	-	-	-	
L 11	Wollersheim (W) 5305 / 5234	Kfz R1	-	-	-	-	-	-	-	-	-	-	-	-	-	-	-	-	-	-	-	-	-	-	-	-	-	-	-	-	-	-	
		SV R1	-	-	-	-	-	-	-	-	-	-	-	-	-	-	-	-	-	-	-	-	-	-	-	-	-	-	-	-	-	-	
		Kfz R2	-	-	-	-	-	-	-	-	-	-	-	-	-	-	-	-	-	-	-	-	-	-	-	-	-	-	-	-	-	-	
		SV R2	-	-	-	-	-	-	-	-	-	-	-	-	-	-	-	-	-	-	-	-	-	-	-	-	-	-	-	-	-	-	
L 29	Heidenend 4603 / 5438	Kfz R1	-	-	-	-	-	-	-	-	-	-	-	-	-	-	-	-	-	-	-	-	-	-	-	-	-	-	-	-	-	-	
		SV R1	-	-	-	-	-	-	-	-	-	-	-	-	-	-	-	-	-	-	-	-	-	-	-	-	-	-	-	-	-	-	
		Kfz R2	-	-	-	-	-	-	-	-	-	-	-	-	-	-	-	-	-	-	-	-	-	-	-	-	-	-	-	-	-	-	
		SV R2	-	-	-	-	-	-	-	-	-	-	-	-	-	-	-	-	-	-	-	-	-	-	-	-	-	-	-	-	-	-	
L 29	Willich-Viersen 4704 / 5266	Kfz R1	-	-	-	-	-	-	-	-	-	-	-	-	-	-	-	-	-	-	-	-	-	-	-	-	-	-	-	-	-	-	
		SV R1	-	-	-	-	-	-	-	-	-	-	-	-	-	-	-	-	-	-	-	-	-	-	-	-	-	-	-	-	-	-	
		Kfz R2	-	-	-	-	-	-	-	-	-	-	-	-	-	-	-	-	-	-	-	-	-	-	-	-	-	-	-	-	-	-	
		SV R2	-	-	-	-	-	-	-	-	-	-	-	-	-	-	-	-	-	-	-	-	-	-	-	-	-	-	-	-	-	-	
L 47	Sittard 5001 / 5256	Kfz R1	-	-	-	-	-	-	-	-	-	-	-	-	-	-	-	-	-	-	-	-	-	-	-	-	-	-	-	-	-	-	
		SV R1	-	-	-	-	-	-	-	-	-	-	-	-	-	-	-	-	-	-	-	-	-	-	-	-	-	-	-	-	-	-	
		Kfz R2	-	-	-	-	-	-	-	-	-	-	-	-	-	-	-	-	-	-	-	-	-	-	-	-	-	-	-	-	-	-	
		SV R2	-	-	-	-	-	-	-	-	-	-	-	-	-	-	-	-	-	-	-	-	-	-	-	-	-	-	-	-	-	-	
L 77	Goch (N) 4302 / 5241	Kfz R1	-	-	-	-	-	-	-	-	-	-	-	-	-	-	-	-	-	-	-	-	-	-	-	-	-	-	-	-	-	-	
		SV R1	-	-	-	-	-	-	-	-	-	-	-	-	-	-	-	-	-	-	-	-	-	-	-	-	-	-	-	-	-	-	
		Kfz R2	-	-	-	R	R	-	-	-	R	-	-	-	R	-	-	R	-	R	-	-	-	-	-	-	-	-	-	-	R	-	
		SV R2	-	-	-	R	R	-	-	-	R	-	-	-	R	-	-	R	-	R	-	-	-	-	-	-	-	-	-	-	R	-	
L 101	Schildgen (O) 4908 / 5427	Kfz R1	-	-	-	-	-	-	-	-	-	-	-	-	-	-	-	-	-	-	-	-	-	-	-	-	-	-	-	-	-	-	
		SV R1	-	-	-	-	-	-	-	-	-	-	-	-	-	-	-	-	-	-	-	-	-	-	-	-	-	-	-	-	-	-	
		Kfz R2	-	-	-	-	-	-	-	-	-	-	-	-	-	-	-	-	-	-	-	-	-	-	-	-	-	-	-	-	-	-	
		SV R2	-	-	-	-	-	-	-	-	-	-	-	-	-	-	-	-	-	-	-	-	-	-	-	-	-	-	-	-	-	-	

Laufzeit der Dauerzählstellen und Datenvollständigkeit Kfz und SV

Juli 2020

Str.-Kl. u. -Nr.	Zst.-Name TK / Zst.-Nr.	W.-Tag	M D F S S					M D M D F S S					M D M D F S S					M D M D F S S					M D M D F										
		Feiertag	01	02	03	04	05	06	07	08	09	10	11	12	13	14	15	16	17	18	19	20	21	22	23	24	25	26	27	28	29	30	31
		Tag	Datenqualität ("": original Gerätewert, "R": stundenweise, "B": tagesweise eingeschätzter Wert)																														
L 104	Kirchhellen (O) 4307 / 5524	Kfz R1	-	-	-	-	-	-	-	-	-	-	-	-	-	-	-	-	-	-	-	-	-	-	-	-	-	-	-	-	-	-	
		SV R1	-	-	-	-	-	-	-	-	-	-	-	-	-	-	-	-	-	-	-	-	-	-	-	-	-	-	-	-	-	-	
		Kfz R2	-	-	-	-	-	-	-	-	-	-	-	-	-	-	-	-	-	-	-	-	-	-	-	-	-	-	-	-	-	-	
		SV R2	-	-	-	-	-	-	-	-	-	-	-	-	-	-	-	-	-	-	-	-	-	-	-	-	-	-	-	-	-	-	
L 115	Ahrhütte (N) 5606 / 5245	Kfz R1	-	-	-	-	-	-	-	-	-	-	-	-	-	-	-	-	-	-	-	-	-	-	-	-	-	-	-	-	-	-	
		SV R1	-	-	-	-	-	-	-	-	-	-	-	-	-	-	-	-	-	-	-	-	-	-	-	-	-	-	-	-	-	-	
		Kfz R2	-	-	-	-	-	-	-	-	-	-	-	-	-	-	-	-	-	-	-	-	-	-	-	-	-	-	-	-	-	-	
		SV R2	-	-	-	-	-	-	-	-	-	-	-	-	-	-	-	-	-	-	-	-	-	-	-	-	-	-	-	-	-	-	
L 136	Loope 5010 / 5204	Kfz R1	-	-	-	-	-	-	-	-	-	-	-	-	-	-	-	-	-	-	-	-	-	-	-	-	-	-	-	-	-	-	
		SV R1	-	-	-	-	-	-	-	-	-	-	-	-	-	-	-	-	-	-	-	-	-	-	-	-	-	-	-	-	-	-	
		Kfz R2	-	-	-	-	-	-	-	-	-	-	-	-	-	-	-	-	-	-	-	-	-	-	-	-	-	-	-	-	-	-	
		SV R2	-	-	-	-	-	-	-	-	-	-	-	-	-	-	-	-	-	-	-	-	-	-	-	-	-	-	-	-	-	-	
L 143	Rottbitze (N) 5309 / 5406	Kfz R1	-	-	-	-	-	-	-	-	-	-	-	-	-	-	-	-	-	-	-	-	-	-	-	-	-	-	-	-	-	-	
		SV R1	-	-	-	-	-	-	-	-	-	-	-	-	-	-	-	-	-	-	-	-	-	-	-	-	-	-	-	-	-	-	
		Kfz R2	-	-	-	-	-	-	-	-	-	-	-	-	-	-	-	-	-	-	-	-	-	-	-	-	-	-	-	-	-	-	
		SV R2	-	-	-	-	-	-	-	-	-	-	-	-	-	-	-	-	-	-	-	-	-	-	-	-	-	-	-	-	-	-	
L 166	Kesternich (O) 5304 / 5210	Kfz R1	-	-	-	-	-	-	-	-	-	-	-	-	-	-	-	-	-	-	-	-	-	-	-	-	-	-	-	-	-	-	
		SV R1	-	-	-	-	-	-	-	-	-	-	-	-	-	-	-	-	-	-	-	-	-	-	-	-	-	-	-	-	-	-	
		Kfz R2	-	-	-	-	-	-	-	-	-	-	-	-	-	-	-	-	-	-	-	-	-	-	-	-	-	-	-	-	-	-	
		SV R2	-	-	-	-	-	-	-	-	-	-	-	-	-	-	-	-	-	-	-	-	-	-	-	-	-	-	-	-	-	-	
L 182	Bornheim (S) 5207 / 5407	Kfz R1	-	-	-	-	-	-	-	-	-	-	-	-	-	-	-	-	-	-	-	-	-	-	-	-	-	-	-	-	-	-	
		SV R1	-	-	-	-	-	-	-	-	-	-	-	-	-	-	-	-	-	-	-	-	-	-	-	-	-	-	-	-	-	-	
		Kfz R2	-	-	-	-	-	-	-	-	-	-	-	-	-	-	-	-	-	-	-	-	-	-	-	-	-	-	-	-	-	-	
		SV R2	-	-	-	-	-	-	-	-	-	-	-	-	-	-	-	-	-	-	-	-	-	-	-	-	-	-	-	-	-	-	
L 183	Bornheim (W) 5207 / 5408	Kfz R1	-	-	-	-	-	-	-	-	-	-	-	-	-	-	-	-	-	-	-	-	-	-	-	-	-	-	-	-	-	-	
		SV R1	-	-	-	-	-	-	-	-	-	-	-	-	-	-	-	-	-	-	-	-	-	-	-	-	-	-	-	-	-	-	
		Kfz R2	-	-	-	-	-	-	-	-	-	-	-	-	-	-	-	-	-	-	-	-	-	-	-	-	-	-	-	-	-	-	
		SV R2	-	-	-	-	-	-	-	-	-	-	-	-	-	-	-	-	-	-	-	-	-	-	-	-	-	R	R	R	R	R	
L 194	Weilerswist 5207 / 5437	Kfz R1	-	-	-	-	-	-	-	-	-	-	-	-	-	-	-	-	-	-	-	-	-	-	-	-	-	-	-	-	-	-	
		SV R1	-	-	-	-	-	-	-	-	-	-	-	-	-	-	-	-	-	-	-	-	-	-	-	-	-	-	-	-	-	-	
		Kfz R2	-	-	-	-	-	-	-	-	-	-	-	-	-	-	-	-	-	-	-	-	-	-	-	-	-	-	-	-	-	-	
		SV R2	-	-	-	-	-	-	-	-	-	-	-	-	-	-	-	-	-	-	-	-	-	-	-	-	-	-	-	-	-	-	
L 218	Heimbach 5304 / 5413	Kfz R1	-	-	-	-	-	-	-	-	-	-	-	-	-	-	-	-	-	-	-	-	-	-	-	-	-	-	-	-	-	-	
		SV R1	-	-	-	-	-	-	-	-	-	-	-	-	-	-	-	-	-	-	-	-	-	-	-	-	-	-	-	-	-	-	
		Kfz R2	-	-	-	-	-	-	-	-	-	-	-	-	-	-	-	-	-	-	-	-	-	-	-	-	-	-	-	-	-	-	
		SV R2	-	-	-	-	-	-	-	-	-	-	-	-	-	-	-	-	-	-	-	-	-	-	-	-	-	-	-	-	-	-	
L 231	Horbach/Locht 5102 / 5439	Kfz R1	-	-	-	-	-	-	-	-	-	-	-	-	-	-	-	-	-	-	-	-	-	-	-	-	-	-	-	-	-	-	
		SV R1	-	-	-	-	-	-	-	-	-	-	-	-	-	-	-	-	-	-	-	-	-	-	-	-	-	-	-	-	-	-	
		Kfz R2	-	-	-	-	-	-	-	-	-	-	-	-	-	-	-	-	-	-	-	-	-	-	-	-	-	-	-	-	-	-	
		SV R2	-	-	-	-	-	-	-	-	-	-	-	-	-	-	-	-	-	-	-	-	-	-	-	-	-	-	-	-	-	-	
L 232	Richterich 5102 / 5411	Kfz R1	-	-	-	-	-	-	-	-	-	-	-	-	-	-	-	-	-	-	-	-	-	-	-	-	-	-	-	-	-	-	
		SV R1	-	-	-	-	-	-	-	-	-	-	-	-	-	-	-	-	-	-	-	-	-	-	-	-	-	-	-	-	-	-	
		Kfz R2	-	-	-	-	-	-	-	-	-	-	-	-	-	-	-	-	-	-	-	-	-	-	-	-	-	-	-	-	-	-	
		SV R2	-	-	-	-	-	-	-	-	-	-	-	-	-	-	-	-	-	-	-	-	-	-	-	-	-	-	-	-	-	-	
L 233	Friesenrath (N) 5303 / 5209	Kfz R1	-	-	-	-	-	-	-	-	-	-	-	-	-	-	-	-	-	-	-	-	-	-	-	-	-	-	-	-	-	-	
		SV R1	-	-	-	-	-	-	-	-	-	-	-	-	-	-	-	-	-	-	-	-	-	-	-	-	-	-	-	-	-	-	
		Kfz R2	-	-	-	-	-	-	-	-	-	-	-	-	-	-	-	-	-	-	-	-	-	-	-	-	-	-	-	-	-	-	
		SV R2	-	-	-	-	-	-	-	-	-	-	-	-	-	-	-	-	-	-	-	-	-	-	-	-	-	-	-	-	-	-	
L 238	Stolberg 5203 / 5441	Kfz R1	-	-	-	-	-	-	-	-	-	-	-	-	-	-	-	-	-	-	-	-	-	-	-	-	-	-	-	-	-	-	
		SV R1	-	-	-	-	-	-	-	-	-	-	-	-	-	-	-	-	-	-	-	-	-	-	-	-	-	-	-	-	-	-	
		Kfz R2	-	-	-	-	-	-	-	-	-	-	-	-	-	-	-	-	-	-	-	-	-	-	-	-	-	-	-	-	-	-	
		SV R2	-	-	-	-	-	-	-	-	-	-	-	-	-	-	-	-	-	-	-	-	-	-	-	-	-	-	-	-	-	-	
L 238	Zweifall 5203 / 5410	Kfz R1	-	-	-	-	-	-	-	-	-	-	-	-	-	-	-	-	-	-	-	-	-	-	-	-	-	-	-	-	-	-	
		SV R1	-	-	-	-	-	-	-	-	-	-	-	-	-	-	-	-	-	-	-	-	-	-	-	-	-	-	-	-	-	-	
		Kfz R2	-	-	-	-	-	-	-	-	-	-	-	-	-	-	-	-	-	-	-	-	-	-	-	-	-	-	-	-	-	-	
		SV R2	-	-	-	-	-	-	-	-	-	-	-	-	-	-	-	-	-	-	-	-	-	-	-	-	-	-	-	-	-	-	

Laufzeit der Dauerzählstellen und Datenvollständigkeit Kfz und SV

Juli 2020

Str.-Kl. u. -Nr.	Zst.-Name TK / Zst.-Nr.	W.-Tag	M		D		F		S		S		M		D		M		D		F		S		S		M		D		M		D		F				
		Feiertag	01	02	03	04	05	06	07	08	09	10	11	12	13	14	15	16	17	18	19	20	21	22	23	24	25	26	27	28	29	30	31						
		Tag	Datenqualität ("": original Gerätewert, "R": stundenweise, "B": tagesweise eingeschätzter Wert)																																				
L 528	Breckerfeld (N) 4710 / 5507	Kfz R1	-	-	-	-	-	-	-	-	-	-	-	-	-	-	-	-	-	-	-	-	-	-	-	-	-	-	-	-	-	-	-	-	-	-			
		SV R1	-	-	-	-	-	-	-	-	-	-	-	-	-	-	-	-	-	-	-	-	-	-	-	-	-	-	-	-	-	-	-	-	-	-	-		
		Kfz R2	-	-	-	-	-	-	-	-	-	-	-	-	-	-	-	-	-	-	-	-	-	-	-	-	-	-	-	-	-	-	-	-	-	-	-	-	
		SV R2	-	-	-	-	-	-	-	-	-	-	-	-	-	-	-	-	-	-	-	-	-	-	-	-	-	-	-	-	-	-	-	-	-	-	-	-	
L 531	Siegen 5114 / 5332	Kfz R1	B	B	B	B	B	B	B	B	B	B	B	B	B	B	B	B	B	B	B	B	B	B	B	B	B	B	B	B	B	B	B	B	B	B	B		
		SV R1	B	B	B	B	B	B	B	B	B	B	B	B	B	B	B	B	B	B	B	B	B	B	B	B	B	B	B	B	B	B	B	B	B	B	B		
		Kfz R2	B	B	B	B	B	B	B	B	B	B	B	B	B	B	B	B	B	B	B	B	B	B	B	B	B	B	B	B	B	B	B	B	B	B	B	B	
		SV R2	B	B	B	B	B	B	B	B	B	B	B	B	B	B	B	B	B	B	B	B	B	B	B	B	B	B	B	B	B	B	B	B	B	B	B	B	
L 544	Langscheid (W) 4613 / 5510	Kfz R1	wegen langer Ausfallzeit derzeit keine Schätzung																																				
		SV R1																																					
		Kfz R2																																					
		SV R2																																					
L 551	Haltern 4209 / 5536	Kfz R1	-	-	-	-	-	-	-	-	-	-	-	-	-	-	-	-	-	-	-	-	-	-	-	-	-	-	-	-	-	-	-	-	-	-			
		SV R1	-	-	-	-	-	-	-	-	-	-	-	-	-	-	-	-	-	-	-	-	-	-	-	-	-	-	-	-	-	-	-	-	-	-	-	-	
		Kfz R2	-	-	-	-	-	-	-	-	-	-	-	-	-	-	-	-	-	-	-	-	-	-	-	-	-	-	-	-	-	-	-	-	-	-	-	-	
		SV R2	-	-	-	-	-	-	-	-	-	-	-	-	-	-	-	-	-	-	-	-	-	-	-	-	-	-	-	-	-	-	-	-	-	-	-	-	
L 555	Coesfeld-Nordost 4009 / 5533	Kfz R1	-	-	-	-	-	-	-	-	-	-	-	-	-	-	-	-	-	-	-	-	-	-	-	-	-	-	-	-	-	-	-	-	-	-	-		
		SV R1	-	-	-	-	-	-	-	-	-	-	-	-	-	-	-	-	-	-	-	-	-	-	-	-	-	-	-	-	-	-	-	-	-	-	-	-	
		Kfz R2	-	-	-	-	-	-	-	-	-	-	-	-	-	-	-	-	-	-	-	-	-	-	-	-	-	-	-	-	-	-	-	-	-	-	-	-	-
		SV R2	-	-	-	-	-	-	-	-	-	-	-	-	-	-	-	-	-	-	-	-	-	-	-	-	-	-	-	-	-	-	-	-	-	-	-	-	-
L 560	Sandersküper 3807 / 5535	Kfz R1	-	-	-	-	-	-	-	-	-	-	-	-	-	-	-	-	-	-	-	-	-	-	-	-	-	-	-	-	-	-	-	-	-	-	-		
		SV R1	-	-	-	-	-	-	-	-	-	-	-	-	-	-	-	-	-	-	-	-	-	-	-	-	-	-	-	-	-	-	-	-	-	-	-	-	
		Kfz R2	-	-	-	-	-	-	-	-	-	-	-	-	-	-	-	-	-	-	-	-	-	-	-	-	-	-	-	-	-	-	-	-	-	-	-	-	-
		SV R2	-	-	-	-	-	-	-	-	-	-	-	-	-	-	-	-	-	-	-	-	-	-	-	-	-	-	-	-	-	-	-	-	-	-	-	-	-
L 572	Rhede 4105 / 5320	Kfz R1	B	B	B	B	B	B	B	B	B	B	B	B	B	B	B	B	B	B	B	B	B	B	B	B	B	B	B	B	B	B	B	B	B	B	B		
		SV R1	B	B	B	B	B	B	B	B	B	B	B	B	B	B	B	B	B	B	B	B	B	B	B	B	B	B	B	B	B	B	B	B	B	B	B	B	
		Kfz R2	B	B	B	B	B	B	B	B	B	B	B	B	B	B	B	B	B	B	B	B	B	B	B	B	B	B	B	B	B	B	B	B	B	B	B	B	B
		SV R2	B	B	B	B	B	B	B	B	B	B	B	B	B	B	B	B	B	B	B	B	B	B	B	B	B	B	B	B	B	B	B	B	B	B	B	B	B
L 586	Stromberg 4215 / 5349	Kfz R1	-	-	-	-	-	-	-	-	-	-	-	-	-	-	-	-	-	-	-	-	-	-	-	-	-	-	-	-	-	-	-	-	-	-	-		
		SV R1	-	-	-	-	-	-	-	-	-	-	-	-	-	-	-	-	-	-	-	-	-	-	-	-	-	-	-	-	-	-	-	-	-	-	-	-	
		Kfz R2	-	-	-	-	-	-	-	-	-	-	-	-	-	-	-	-	-	-	-	-	-	-	-	-	-	-	-	-	-	-	-	-	-	-	-	-	-
		SV R2	-	-	-	-	-	-	-	-	-	-	-	-	-	-	-	-	-	-	-	-	-	-	-	-	-	-	-	-	-	-	-	-	-	-	-	-	-
L 587	Greven (S) 3911 / 5306	Kfz R1	B	B	B	B	B	B	B	B	B	B	B	B	B	B	B	B	B	B	B	B	B	B	B	B	B	B	B	B	B	B	B	B	B	B	B		
		SV R1	B	B	B	B	B	B	B	B	B	B	B	B	B	B	B	B	B	B	B	B	B	B	B	B	B	B	B	B	B	B	B	B	B	B	B	B	
		Kfz R2	B	B	B	B	B	B	B	B	B	B	B	B	B	B	B	B	B	B	B	B	B	B	B	B	B	B	B	B	B	B	B	B	B	B	B	B	B
		SV R2	B	B	B	B	B	B	B	B	B	B	B	B	B	B	B	B	B	B	B	B	B	B	B	B	B	B	B	B	B	B	B	B	B	B	B	B	B
L 591	Lienen 3813 / 5513	Kfz R1	-	-	-	-	-	-	-	-	-	-	-	-	-	-	-	-	-	-	-	-	-	-	-	-	-	-	-	-	-	-	-	-	-	-	-		
		SV R1	-	-	-	-	-	-	-	-	-	-	-	-	-	-	-	-	-	-	-	-	-	-	-	-	-	-	-	-	-	-	-	-	-	-	-	-	
		Kfz R2	-	-	-	-	-	-	-	-	-	-	-	-	-	-	-	-	-	-	-	-	-	-	-	-	-	-	-	-	-	-	-	-	-	-	-	-	-
		SV R2	-	-	-	-	-	-	-	-	-	-	-	-	-	-	-	-	-	-	-	-	-	-	-	-	-	-	-	-	-	-	-	-	-	-	-	-	-
L 602	Hemden 4105 / 5534	Kfz R1	-	-	-	-	-	-	-	-	-	-	-	-	-	-	-	-	-	-	-	-	-	-	-	-	-	-	-	-	-	-	-	-	-	-	-	-	
		SV R1	-	-	-	-	-	-	-	-	-	-	-	-	-	-	-	-	-	-	-	-	-	-	-	-	-	-	-	-	-	-	-	-	-	-	-	-	
		Kfz R2	-	-	-	-	-	-	-	-	-	-	-	-	-	-	-	-	-	-	-	-	-	-	-	-	-	-	-	-	-	-	-	-	-	-	-	-	-
		SV R2	-	-	-	-	-	-	-	-	-	-	-	-	-	-	-	-	-	-	-	-	-	-	-	-	-	-	-	-	-	-	-	-	-	-	-	-	-
L 608	Groß Reken 4108 / 5505	Kfz R1	-	-	-	-	-	-	-	-	-	-	-	-	-	-	-	-	-	-	-	-	-	-	-	-	-	-	-	-	-	-	-	-	-	-	-	-	
		SV R1	-	-	-	-	-	-	-	-	-	-	-	-	-	-	-	-	-	-	-	-	-	-	-	-	-	-	-	-	-	-	-	-	-	-	-	-	
		Kfz R2	-	-	-	-	-	-	-	-	-	-	-	-	-	-	-	-	-	-	-	-	-	-	-	-	-	-	-	-	-	-	-	-	-	-	-	-	-
		SV R2	-	-	-	-	-	-	-	-	-	-	-	-	-	-	-	-	-	-	-	-	-	-	-	-	-	-	-	-	-	-	-	-	-	-	-	-	-
L 608	Gelsenkirchen-Schalke 4408 / 5523	Kfz R1	-	-	-	-	-	-	-	-	-	-	-	-	-	-	-	-	-	-	-	-	-	-	-	-	-	-	-	-	-	-	-	-	-	-	-	-	
		SV R1	-	-	-	-	-	-	-	-	-	-	-	-	-	-	-	-	-	-	-	-	-	-	-	-	-	-	-	-	-	-	-	-	-	-	-	-	
		Kfz R2	-	-	-	-	-	-	-	-	-	-	-	-	-	-	-	-	-	-	-	-	-	-	-	-	-	-	-	-	-	-	-	-	-	-	-	-	-
		SV R2	-	-	-	-	-	-	-	-	-	-	-	-	-	-	-	-	-	-	-	-	-	-	-	-	-	-	-	-	-	-	-	-	-	-	-	-	-
L 610	Recklinghausen 4309 / 5526	Kfz R1	-	-	-	-	-	-	-	-	-	-	-	-	-	-	-	-	-	-	-	-	-	-	-	-	-	-	-	-	-	-	-	-	-	-	-	-	
		SV R1	-	-	-	-	-	-	-	-	-	-	-	-	-	-	-	-	-	-	-	-	-	-	-	-	-	-	-	-	-	-	-	-	-	-	-	-	
		Kfz R2	-	-	-	-	-	-	-	-	-	-	-	-	-	-	-	-	-	-	-	-	-	-	-	-	-	-	-	-	-	-	-	-	-	-	-	-	-
		SV R2	-	-	-	-	-	-	-	-	-	-	-	-	-	-	-	-	-	-	-	-	-	-	-	-	-	-	-	-	-	-	-	-	-	-	-	-	-

Laufzeit der Dauerzählstellen und Datenvollständigkeit Kfz und SV

Juli 2020

Str.-Kl. u. -Nr.	Zst.-Name TK / Zst.-Nr.	W.-Tag	M		D		F		S		S		M		D		M		D		F		S		S		M		D		M		D		F				
		Feiertag	01	02	03	04	05	06	07	08	09	10	11	12	13	14	15	16	17	18	19	20	21	22	23	24	25	26	27	28	29	30	31						
		Tag	Datenqualität ("": original Gerätewert, "R": stundenweise, "B": tagesweise eingeschätzter Wert)																																				
L 621	Kirchhellen (S) 4307 / 5525	Kfz R1	-	-	-	-	-	-	-	-	-	-	-	-	-	-	-	-	-	-	-	-	-	-	-	-	-	-	-	-	-	-	-	-	-	-			
		SV R1	-	-	-	-	-	-	-	-	-	-	-	-	-	-	-	-	-	-	-	-	-	-	-	-	-	-	-	-	-	-	-	-	-	-	-		
		Kfz R2	-	-	-	-	-	-	-	-	-	-	-	-	-	-	-	-	-	-	-	-	-	-	-	-	-	-	-	-	-	-	-	-	-	-	-		
		SV R2	-	-	-	-	-	-	-	-	-	-	-	-	-	-	-	-	-	-	-	-	-	-	-	-	-	-	-	-	-	-	-	-	-	-	-		
L 687	Langscheid (S) 4613 / 5511	Kfz R1	wegen langer Ausfallzeit derzeit keine Schätzung																																				
		SV R1	wegen langer Ausfallzeit derzeit keine Schätzung																																				
		Kfz R2	wegen langer Ausfallzeit derzeit keine Schätzung																																				
		SV R2	wegen langer Ausfallzeit derzeit keine Schätzung																																				
L 697	Attendorn 4813 / 5531	Kfz R1	-	-	-	-	-	-	-	-	-	-	-	-	-	-	-	-	-	-	-	-	-	-	-	-	-	-	-	-	-	-	-	-	-	-			
		SV R1	-	-	-	-	-	-	-	-	-	-	-	-	-	-	-	-	-	-	-	-	-	-	-	-	-	-	-	-	-	-	-	-	-	-	-		
		Kfz R2	B	B	B	B	B	B	B	B	B	B	B	B	B	B	B	B	B	B	B	B	B	B	B	B	B	B	B	B	B	B	B	B	B	B	B	B	
		SV R2	B	B	B	B	B	B	B	B	B	B	B	B	B	B	B	B	B	B	B	B	B	B	B	B	B	B	B	B	B	B	B	B	B	B	B	B	
L 776	Salzkotten 4317 / 5530	Kfz R1	-	-	-	-	-	-	-	-	-	-	-	-	-	-	-	-	-	-	-	-	-	-	-	-	-	-	-	-	-	-	-	-	-	-			
		SV R1	-	-	-	-	-	-	-	-	-	-	-	-	-	-	-	-	-	-	-	-	-	-	-	-	-	-	-	-	-	-	-	-	-	-	-		
		Kfz R2	-	-	-	-	-	-	-	-	-	-	-	-	-	-	-	-	-	-	-	-	-	-	-	-	-	-	-	-	-	-	-	-	-	-	-	-	
		SV R2	-	-	-	-	-	-	-	-	-	-	-	-	-	-	-	-	-	-	-	-	-	-	-	-	-	-	-	-	-	-	-	-	-	-	-	-	
L 787	Sennestadt (S) 4017 / 5520	Kfz R1	wegen langer Ausfallzeit derzeit keine Schätzung																																				
		SV R1	wegen langer Ausfallzeit derzeit keine Schätzung																																				
		Kfz R2	wegen langer Ausfallzeit derzeit keine Schätzung																																				
		SV R2	wegen langer Ausfallzeit derzeit keine Schätzung																																				
L 822	Lippstadt-Cappel 4315 / 5528	Kfz R1	-	-	-	-	-	-	-	-	-	-	-	-	-	-	-	-	-	-	-	-	-	-	-	-	-	-	-	-	-	-	-	-	-	-			
		SV R1	-	-	-	-	-	-	-	-	-	-	-	-	-	-	-	-	-	-	-	-	-	-	-	-	-	-	-	-	-	-	-	-	-	-	-		
		Kfz R2	-	-	-	-	-	-	-	-	-	-	-	-	-	-	-	-	-	-	-	-	-	-	-	-	-	-	-	-	-	-	-	-	-	-	-	-	
		SV R2	-	-	-	-	-	-	-	-	-	-	-	-	-	-	-	-	-	-	-	-	-	-	-	-	-	-	-	-	-	-	-	-	-	-	-	-	
L 937	Detmold (N) 4019 / 5517	Kfz R1	B	B	B	B	B	B	B	B	B	B	B	B	B	B	B	B	B	B	B	B	B	B	B	B	B	B	B	B	B	B	B	B	B	B	B		
		SV R1	B	B	B	B	B	B	B	B	B	B	B	B	B	B	B	B	B	B	B	B	B	B	B	B	B	B	B	B	B	B	B	B	B	B	B		
		Kfz R2	B	B	B	B	B	B	B	B	B	B	B	B	B	B	B	B	B	B	B	B	B	B	B	B	B	B	B	B	B	B	B	B	B	B	B	B	
		SV R2	B	B	B	B	B	B	B	B	B	B	B	B	B	B	B	B	B	B	B	B	B	B	B	B	B	B	B	B	B	B	B	B	B	B	B	B	
L 937	Detmold (S) 4019 / 5518	Kfz R1	B	B	B	B	B	B	B	B	B	B	B	B	B	B	B	B	B	B	B	B	B	B	B	B	B	B	B	B	B	B	B	B	B	B	B		
		SV R1	B	B	B	B	B	B	B	B	B	B	B	B	B	B	B	B	B	B	B	B	B	B	B	B	B	B	B	B	B	B	B	B	B	B	B		
		Kfz R2	B	B	B	B	B	B	B	B	B	B	B	B	B	B	B	B	B	B	B	B	B	B	B	B	B	B	B	B	B	B	B	B	B	B	B	B	
		SV R2	B	B	B	B	B	B	B	B	B	B	B	B	B	B	B	B	B	B	B	B	B	B	B	B	B	B	B	B	B	B	B	B	B	B	B	B	
L 938	Detmold (W) 4019 / 5519	Kfz R1	B	B	B	B	B	B	B	B	B	B	B	B	B	B	B	B	B	B	B	B	B	B	B	B	B	B	B	B	B	B	B	B	B	B	B		
		SV R1	B	B	B	B	B	B	B	B	B	B	B	B	B	B	B	B	B	B	B	B	B	B	B	B	B	B	B	B	B	B	B	B	B	B	B		
		Kfz R2	B	B	B	B	B	B	B	B	B	B	B	B	B	B	B	B	B	B	B	B	B	B	B	B	B	B	B	B	B	B	B	B	B	B	B	B	
		SV R2	B	B	B	B	B	B	B	B	B	B	B	B	B	B	B	B	B	B	B	B	B	B	B	B	B	B	B	B	B	B	B	B	B	B	B	B	
L 954	Bad Driburg 4220 / 5529	Kfz R1	-	-	-	-	-	-	-	-	-	-	-	-	-	-	-	-	-	-	-	-	-	-	-	-	-	-	-	-	-	-	-	-	-	-	-		
		SV R1	-	-	-	-	-	-	-	-	-	-	-	-	-	-	-	-	-	-	-	-	-	-	-	-	-	-	-	-	-	-	-	-	-	-	-		
		Kfz R2	-	-	-	-	-	-	-	-	-	-	-	-	-	-	-	-	-	-	-	-	-	-	-	-	-	-	-	-	-	-	-	-	-	-	-	-	
		SV R2	-	-	-	-	-	-	-	-	-	-	-	-	-	-	-	-	-	-	-	-	-	-	-	-	-	-	-	-	-	-	-	-	-	-	-	-	
L 969	Werl-Westönnen 4413 / 5324	Kfz R1	-	-	-	-	-	-	-	-	-	-	-	-	-	-	-	-	-	-	-	-	-	-	-	-	-	-	-	-	-	-	-	-	-	-	-		
		SV R1	-	-	-	-	-	-	-	-	-	-	-	-	-	-	-	-	-	-	-	-	-	-	-	-	-	-	-	-	-	-	-	-	-	-	-		
		Kfz R2	-	-	-	-	-	-	-	-	-	-	-	-	-	-	-	-	-	-	-	-	-	-	-	-	-	-	-	-	-	-	-	-	-	-	-	-	
		SV R2	-	-	-	-	-	-	-	-	-	-	-	-	-	-	-	-	-	-	-	-	-	-	-	-	-	-	-	-	-	-	-	-	-	-	-	-	
K 10	Sennestadt (O) 4017 / 5521	Kfz R1	wegen langer Ausfallzeit derzeit keine Schätzung																																				
		SV R1	wegen langer Ausfallzeit derzeit keine Schätzung																																				
		Kfz R2	wegen langer Ausfallzeit derzeit keine Schätzung																																				
		SV R2	wegen langer Ausfallzeit derzeit keine Schätzung																																				
K 10	Breckelfeld (O) 4710 / 5508	Kfz R1	-	-	-	-	-	-	-	-	-	-	-	-	-	-	-	-	-	-	-	-	-	-	-	-	-	-	-	-	-	-	-	-	-	-	-		
		SV R1	-	-	-	-	-	-	-	-	-	-	-	-	-	-	-	-	-	-	-	-	-	-	-	-	-	-	-	-	-	-	-	-	-	-	-	-	
		Kfz R2	-	-	-	-	-	-	-	-	-	-	-	-	-	-	-	-	-	-	-	-	-	-	-	-	-	-	-	-	-	-	-	-	-	-	-	-	-
		SV R2	-	-	-	-	-	-	-	-	-	-	-	-	-	-	-	-	-	-	-	-	-	-	-	-	-	-	-	-	-	-	-	-	-	-	-	-	-