



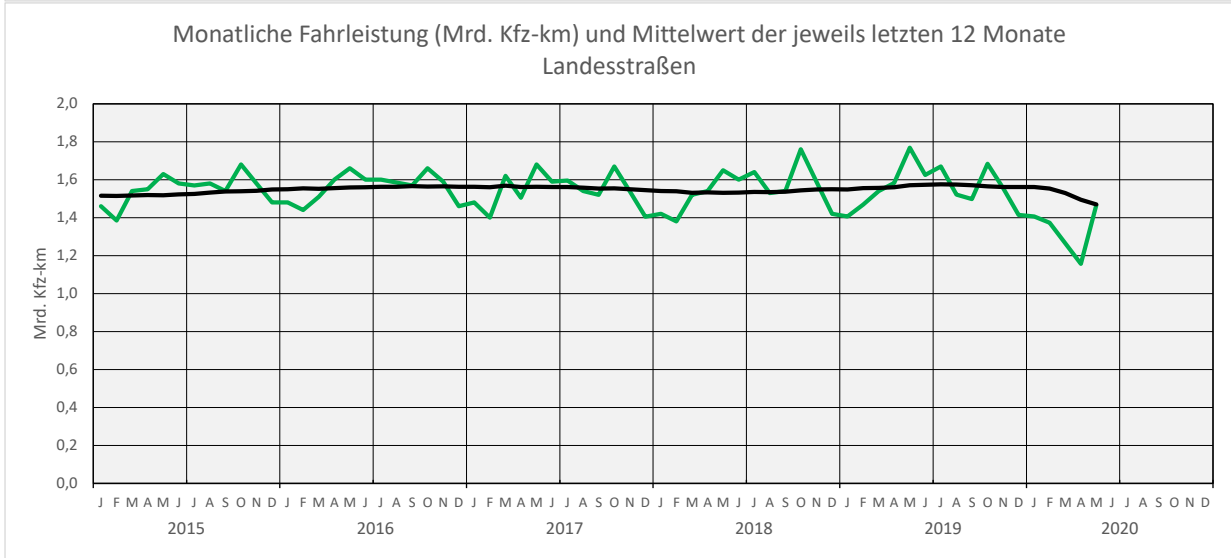
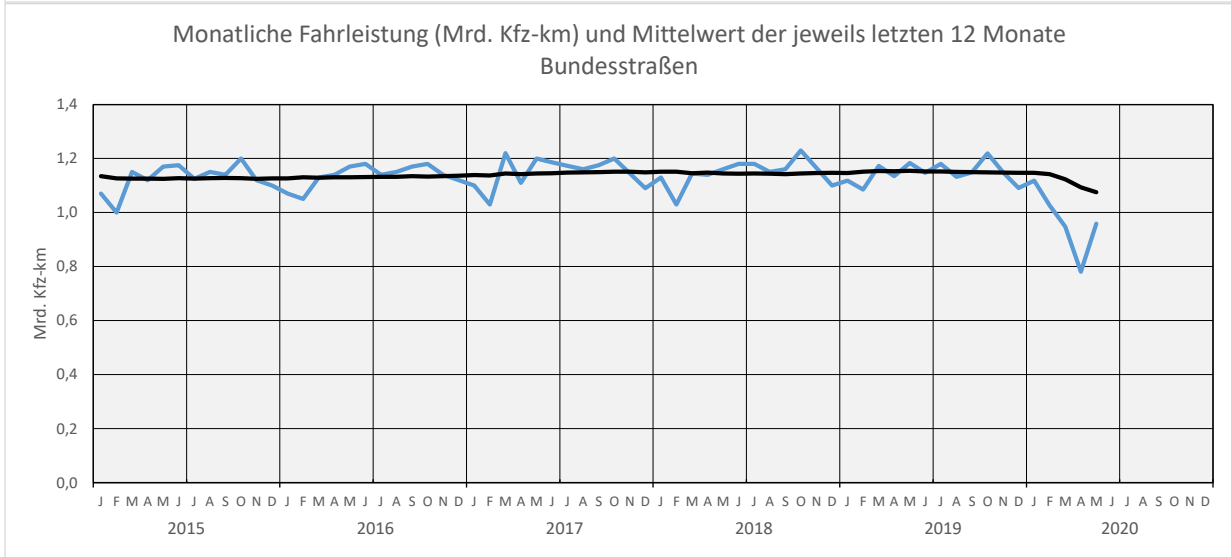
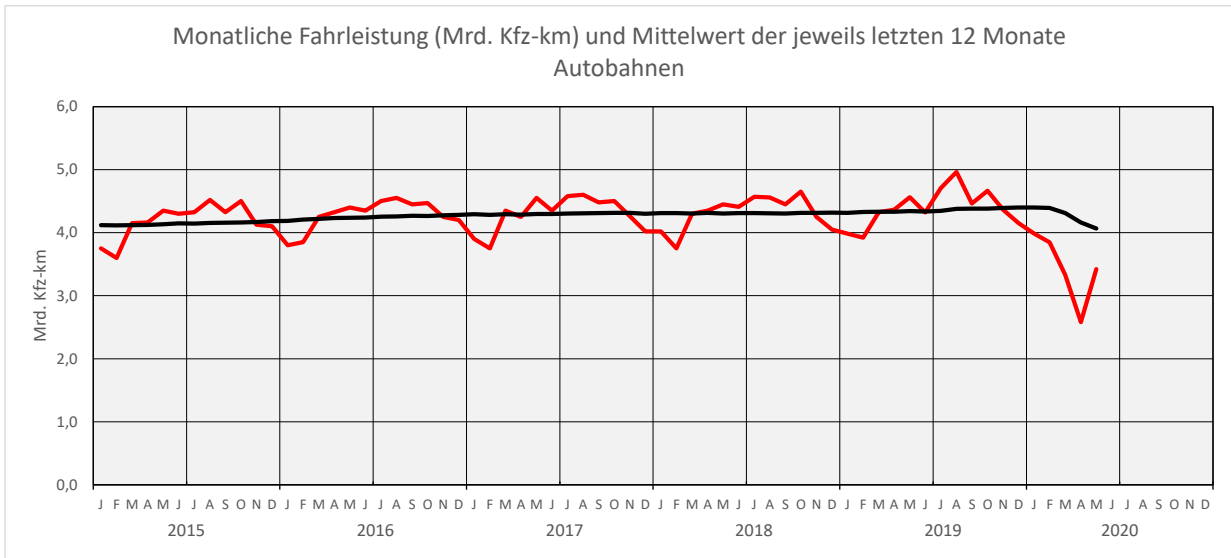
Bild: Straßen.NRW

## **Mai 2020**

Ergebnisse automatischer Dauerzählstellen an den „Freien Strecken“  
der Straßen des überörtlichen Verkehrs in Nordrhein-Westfalen

**Ergebnisse aus automatischen Dauerzählstellen  
an den „Freien Strecken“ der Straßen des überörtlichen Verkehrs in NRW**

**Mai 2020**



## Bericht Mai 2020

### Kfz-Verkehr

Der durch die Einschränkungen der Covid19-Pandemie bedingte Rückgang in den „Durchschnittlichen Täglichen Verkehrsstärken“ (DTV) der Kfz an allen Tagen des Monats hat sich im Mai 2020 im Vergleich zum Vorjahresmonat auf den erfassten Außerortsstraßen fortgesetzt. Aus permanenten Verkehrsbeobachtungen mit 311 automatischen Zählgeräten, die zur Mittelwertberechnung herangezogen wurden, ergaben sich im Mai 2020 sowie für die Zeiträume Januar bis Mai 2020 und Juni 2019 bis Mai 2020 für „alle Tage“ (Mo-So), Werktage (Mo-Fr, Sa, Mo-Sa) und Sonn- und Feiertage (So+Fei) folgende Veränderungsdaten gegenüber dem jeweiligen Vergleichszeitraum des Vorjahres:

Entwicklung des Kfz-Verkehrs auf Außerortsstraßen [%]					
	Autobahnen (A)	Bundesstr. (B)	Landesstr. (L)	B und L zusammen	insgesamt (A,B,L)
Anzahl Zählstellen	148	106	57	163	311
<b>Mai 2020 / Mai 2019</b>	<b>im aktuellen Monat (Mai)</b>				
Mo-So	- 25,0	- 19,0	- 17,1	- 18,5	- 24,0
Mo-Fr	- 19,8	- 15,2	- 14,1	- 14,9	- 19,0
Sa	- 30,3	- 18,8	- 15,4	- 17,9	- 28,5
Mo-Sa	- 23,4	- 16,9	- 15,3	- 16,4	- 21,5
So+Fei	- 33,9	- 23,5	- 20,3	- 22,6	- 31,5
<b>Januar - Mai 2020 / Januar - Mai 2019</b>	<b>seit Jahresbeginn</b>				
Mo-So	- 19,1	- 15,5	- 14,0	- 14,9	- 18,5
Mo-Fr	- 15,4	- 13,3	- 12,5	- 13,0	- 15,1
Sa	- 26,4	- 18,2	- 14,8	- 17,1	- 24,9
Mo-Sa	- 17,1	- 14,1	- 13,0	- 13,8	- 16,6
So+Fei	- 30,9	- 23,8	- 21,0	- 23,0	- 29,7
<b>Juni 2019 - Mai 2020 / Juni 2018 - Mai 2019</b>	<b>in den vergangenen 12 Monaten</b>				
Mo-So	- 7,9	- 7,5	- 6,6	- 7,2	- 7,8
Mo-Fr	- 6,3	- 6,3	- 5,5	- 6,1	- 6,2
Sa	- 10,9	- 8,3	- 6,7	- 7,7	- 10,4
Mo-Sa	- 6,9	- 6,7	- 5,8	- 6,4	- 6,9
So+Fei	- 13,1	- 11,4	- 10,4	- 11,1	- 12,7

**Kfz-Verkehr:**  
**Mai: -24,0 %, am Wochenende besonders starker Rückgang**

Im **Mai 2020** belief sich der Rückgang im Kfz-Verkehr über alle Straßenklassen auf -24,0 %. Weiterhin nahm das Verkehrsaufkommen auf den Autobahnen deutlich stärker ab als im nachgeordneten Netz, mit einer Reduktion um ein Viertel über alle Tage, verglichen mit -18,5 % auf Bundes- und Landesstraßen. Die Verkehrsabnahmen im Wochenendverkehr fielen mit -28,5 % an Samstagen und -31,5 % an Sonn- und Feiertagen deutlich höher aus als die an Werktagen erfassten -19,0 %.

**Seit Jahresbeginn:**  
**- 18,5 %**

Im Vergleich der **ersten fünf Monate des Jahres 2020** zum Vorjahreszeitraum fällt zeigt sich über alle Tage ein Rückgang des Verkehrsaufkommens um -19,1 % auf den Autobahnen und -14,9 % im nachgeordneten Netz. Im Sonn- und Feiertagsverkehr steigen diese Werte auf -30,9 respektive -23,0 %, während im Werktagsverkehr von Montag bis Freitag deutlich geringere Rückgänge (-15,4/-13,0 %) registriert wurden.

**In den vergangenen 12 Monaten:**  
**- 7,8 %**

Im Vergleich der **vergangenen 12 Monate** (Juni 2019 bis Mai 2020) mit dem Zeitraum von Juni 2018 bis Mai 2019 ist über alle Tage ein Rückgang um -7,8 % zu verzeichnen. Die Diskrepanz zwischen Wochenend- und Werktagsverkehr wächst weiter an; ersterer ist um mehr als 11 % zum Vergleichszeitraum gesunken, letzterer lediglich um 6,2 %.

# Verkehrs- und Unfallentwicklung auf Außerortsstraßen in NRW

Entwicklung des Kfz-Verkehrs an den Grenzübergängen	Kfz - Verkehr [%]		
	Autobahnen (A)	Übrige Str. (B, L)	insges. (A, B, L)
Anzahl Zählstellen	7	12	19
<b>Mai 2020 / Mai 2019</b>	<b>im aktuellen Monat (Mai)</b>		
Mo-So	- 44,5	- 37,5	- 42,4
Mo-Fr	- 37,0	- 33,5	- 35,9
Sa	- 54,2	- 41,0	- 50,1
Mo-Sa	- 50,6	- 35,1	- 38,9
So+Fei	- 58,3	- 45,3	- 44,8
<b>Januar - Mai 2020 / Januar - Mai 2019</b>	<b>seit Jahresbeginn</b>		
Mo-So	- 32,5	- 25,8	- 30,5
Mo-Fr	- 26,6	- 22,9	- 25,5
Sa	- 43,7	- 30,1	- 39,4
Mo-Sa	- 29,3	- 23,9	- 27,7
So+Fei	- 49,1	- 35,4	- 45,1
<b>Juni 2019 - Mai 2020 / Juni 2018 - Mai 2019</b>	<b>in den vergangenen 12 Monaten</b>		
Mo-So	- 14,3	- 11,8	- 13,6
Mo-Fr	- 15,6	- 10,5	- 11,3
Sa	- 20,4	- 13,3	- 18,0
Mo-Sa	- 12,9	- 10,9	- 12,3
So+Fei	- 22,8	- 16,0	- 20,7

## Kfz-Verkehr an den Grenzübergängen

### Mai:

A: - 44,5 %

B, L: - 37,5 %

### Seit Jahresbeginn:

A: - 32,5 %

B, L: - 25,8 %

### In den vergangenen 12 Monaten:

A: - 14,3 %

B, L: - 11,8 %

An den betrachteten **Grenzübergängen** des Landes wurde im **Mai 2020** über alle Tage 42,4 % weniger Verkehr erfasst als im Vorjahresmonat. An Wochenenden sank das Verkehrsaufkommen auf den Autobahn-Grenzübergängen sogar auf unter die Hälfte des Vorjahreswertes, im nachgeordneten Netz wurden noch ~57 % desselbigen erreicht. Im Werktagsverkehr hingegen fiel der Verkehrsrückgang mit -37,0 % auf Autobahnen und -33,5 % auf Bundes- und Landesstraßen deutlich geringer aus.

Im Vergleich der **ersten fünf Monate** des Jahres 2020 zum Vorjahreszeitraum fiel das Verkehrsaufkommen im Gesamtnetz um -30,5 % niedriger aus. Im Werktagsverkehr wurden Rückgänge um -26,6 % auf Autobahnen und -22,9 % im nachgeordneten Netz registriert, im Sonn- und Feiertagsverkehr hingegen -49,1 respektive -35,4 %. Somit sind sowohl der Rückgang als auch die Diskrepanz zwischen BAB und B/L im Wochenendverkehr wesentlich stärker als an den Werktagen.

Im Zeitraum **Juni 2019 bis Mai 2020** nahm der Verkehr im Vergleich zum vorangegangenen 12-Monats-Zeitraum an den betrachteten Grenzübergängen über alle Tagen (Mo-So) um -13,6 % ab. Im Sonn- und Feiertagsverkehr wurden Veränderungen um -22,8 % an Autobahn-Grenzstellen und -16,0 % im nachgeordneten Netz registriert, im Werktagsverkehr beliefen sich diese auf -15,6 bzw. -10,5 %.

# Verkehrs- und Unfallentwicklung auf Außerortsstraßen in NRW

## Schwerverkehr (SV)

Entwicklung des Schwerverkehrs auf Außerortsstraßen [%]					
	Autobahnen (A)	Bundesstr. (B)	Landesstr. (L)	B und L zusammen	insgesamt (A, B, L)
Anzahl Zählstellen	148	106	57	164	311
<b>Mai 2020 / Mai 2019</b>	<b>im aktuellen Monat (Mai)</b>				
Mo-So	- 13,4	- 16,0	- 13,9	- 15,7	- 13,5
Mo-Fr	- 5,7	- 8,8	- 6,2	- 8,4	- 5,9
<b>Januar - Mai 2020 / Januar - Mai 2019</b>	<b>seit Jahresbeginn</b>				
Mo-So	- 6,0	- 7,9	- 7,7	- 7,9	- 6,1
Mo-Fr	- 4,1	- 6,4	- 6,0	- 6,3	- 4,2
<b>Juni 2019 - Mai 2020 / Juni 2018 - Mai 2019</b>	<b>in den vergangenen 12 Monaten</b>				
Mo-So	- 2,7	- 6,6	- 8,7	- 7,0	- 3,9
Mo-Fr	- 1,3	- 5,3	- 7,1	- 5,6	- 1,6

### Entwicklung Mo-Fr: Mai: - 5,9 % SV

Das Schwerverkehrsaufkommen über alle Tage lag im Mai 2014 um 13,5 % niedriger als vor Jahresfrist. Dabei wiesen die Bundesstraßen mit -16,0 % den stärksten Rückgang auf, im Autobahnverkehr lag er bei -13,4 %. Im für diese Betrachtung relevanten Werktagsverkehr fiel dieser Rückgang wesentlich geringer aus, mit -8,4 % im nachgeordneten Netz und lediglich -5,7 % auf den Autobahnen.

### Seit Jahresbeginn: -6,1 % Schwerverkehr

Im Vergleich der **ersten fünf Monate des Jahres 2020** zum Vorjahreszeitraum wurde auf den Straßen NRW ein um -4,2 % geringeres Schwerverkehrsaufkommen im Werktagsverkehr erfasst. Auf den Bundes- und Landesstraßen belief sich dieser Rückgang auf -6,4 bzw. -6,0 %, auf den Autobahnen hingegen war mit -4,1 % ein schwächerer Rückgang zu beobachten. An den Wochenenden fiel der Rückgang deutlich stärker aus, sodass in der Gesamtbetrachtung auf den Autobahnen -6,0 % und im nachgeordneten Netz -7,9 % Schwerverkehr erfasst wurde.

### In den vergangenen 12 Monaten: -2,7 % SV auf BAB, -7,0 % auf B/L

In der Betrachtung der **vergangenen 12 Monate** weist der Schwerverkehr über alle Tage einen Rückgang um -3,9 % verglichen mit dem Vorjahreszeitraum auf. Dabei sank das Schwerverkehrsaufkommen im nachgeordneten Netz in wesentlich größerem Maße (-6,6 bzw. -8,7 % auf Bundes- und Landesstraßen) als auf den Autobahnen (-2,7 %). Ein ähnliches Bild zeigt sich, wenn man den Werktagsverkehr getrennt betrachtet, allerdings mit geringeren Abnahmen in allen Straßenklassen. Auf den Bundes- und Landesstraßen wurde -5,3 respektive -7,1 % weniger Schwerverkehr erfasst, auf den Autobahnen waren es -1,3 %.

# Verkehrs- und Unfallentwicklung auf Außerortsstraßen in NRW

Entwicklung des Schwerverkehrs an den Grenzübergängen	Schwerverkehr [%]		
	Autobahnen (A)	Übrige Str. (B, L)	A, B, L
Anzahl Zählstellen	7	12	19
<b>Mai 2020 / Mai 2019</b>	<b>im aktuellen Monat (Mai)</b>		
Mo-So	-18,9	-21,9	-19,1
Mo-Fr	-12,3	-15,8	-12,6
<b>Januar - Mai 2020 / Januar - Mai 2019</b>	<b>seit Jahresbeginn</b>		
Mo-So	-10,6	-14,8	-10,9
Mo-Fr	-8,8	-13,2	-9,2
<b>Juni 2019 - Mai 2020 / Juni 2018 - Mai 2019</b>	<b>in den vergangenen 12 Monaten</b>		
Mo-So	-5,9	-11,3	-6,3
Mo-Fr	-4,6	-10,2	-5,1

## Ein Fünftel weniger Schwerverkehr an den Grenzübergängen

Der Schwerverkehr an den Grenzübergängen des Landes NRW war im Mai 2020 weiterhin stark beeinträchtigt. So wurde über alle Tage ein um 19,1 % geringeres Schwerverkehrsaufkommen an den installierten Zählstellen erfasst, mit leicht stärkeren Rückgängen im nachgeordneten Netz (-21,9 %). Im Werktagsverkehr lag das Aufkommen deutlich näher an den Vorjahreswerten, jedoch immer noch 12,6 % unter selbigen.

## Auf Bundes-/Landesstraßen stärkerer Rückgang als auf BAB

In den **ersten fünf Monaten des Jahres** zeigt sich im Vergleich zum Vorjahreszeitraum eine Abnahme des SV-Grenzverkehrs um -10,9 %. Dieser ergibt sich aus einem Rückgang um -10,6 % auf den Autobahn-Grenzstellen und -14,8 % an den übrigen Übergängen. Im Werktagsverkehr lag der Rückgang in allen Straßenklassen etwas unter diesen Werten.

## 12-Monats-Vergleich: weiter starker Rückgang, vor allem auf B/L

Im Vergleich des **12-Monats-Zeitraums** von Juni 2019 bis Mai 2020 mit dem vorangegangenen Zeitraum ist das Schwerverkehrsaufkommen an den Grenzübergängen im Wochenmittel um -6,3 % gesunken. Dabei fiel der Rückgang im nachgeordneten Netz beinahe doppelt so stark aus wie auf den Autobahnen. Im Werktagsverkehr wurde auf den Autobahnen 4,6 % weniger Schwerverkehr gezählt, auf Bundes- und Landesstraßen waren es -10,2 %.

# Verkehrs- und Unfallentwicklung auf Außerortsstraßen in NRW

## Entwicklung des Unfallgeschehens auf den Straßen

Mai 2020

Straßenverkehrsunfälle in Nordrhein-Westfalen	Anzahl im Monat Mai ...				Veränd. 2020/2019
	2020	2019	2018	2017	
<b>Unfälle mit Personenschaden</b>					
auf allen Straßen	4.322	5.152	5.867	5.814	- 16,1 %
davon auf:					
- Innerortsstraßen	3.159	4.033	4.548	4.433	- 21,7 %
- Außerortsstraßen	1.163	1.119	1.319	1.381	+ 3,9 %
darunter auf:					
- Autobahnen	219	356	311	345	- 38,5 %
- Bundesstraßen	195	182	226	240	+ 7,1 %
- Landesstraßen	406	359	468	497	+ 13,1 %
<b>verunglückte Personen</b>					
auf allen Straßen	5.271	6.583	7.419	7.504	- 19,9 %
davon auf:					
- Innerortsstraßen	3.695	4.887	5.461	5.481	- 24,4 %
- Außerortsstraßen	1.576	1.696	1.958	2.023	- 7,1 %
darunter auf:					
- Autobahnen	333	595	506	550	- 44,0 %
- Bundesstraßen	285	276	348	346	+ 3,3 %
- Landesstraßen	545	539	672	692	+ 1,1 %
<b>Getötete Personen</b>					
auf allen Straßen	38	42	46	66	- 9,5 %
davon auf:					
- Innerortsstraßen	15	25	22	27	- 40,0 %
- Außerortsstraßen	23	17	24	39	+ 35,3 %
darunter auf:					
- Autobahnen	6	3	11	6	
- Bundesstraßen	3	8	3	9	
- Landesstraßen	9	5	6	9	

Quelle: Information und Technik Nordrhein-Westfalen (IT.NRW)

### Januar bis Mai 2020

Straßenverkehrsunfälle in Nordrhein-Westfalen	Anzahl im Jahr ab Januar... bis Mai...				Veränd. 2020/2019
	2020	2019	2018	2017	
<b>Unfälle mit Personenschaden</b>					
auf allen Straßen	19.026	22.859	22.615	22.458	- 16,8 %
davon auf:					
- Innerortsstraßen	13.949	17.416	17.184	17.025	- 19,9 %
- Außerortsstraßen	5.077	5.443	5.431	5.433	- 6,7 %
darunter auf:					
- Autobahnen	1.201	1.674	1.534	1.577	- 28,3 %
- Bundesstraßen	906	947	1.033	983	- 4,3 %
- Landesstraßen	1.743	1.753	1.760	1.810	- 0,6 %
<b>verunglückte Personen</b>					
auf allen Straßen	23.685	29.311	29.054	29.123	- 19,2 %
davon auf:					
- Innerortsstraßen	16.408	21.124	20.996	21.006	- 22,3 %
- Außerortsstraßen	7.277	8.187	8.058	8.117	- 11,1 %
darunter auf:					
- Autobahnen	1.896	2.610	2.373	2.526	- 27,4 %
- Bundesstraßen	1.397	1.495	1.586	1.626	- 6,6 %
- Landesstraßen	2.455	2.628	2.621	2.608	- 6,6 %
<b>Getötete Personen</b>					
auf allen Straßen	151	189	175	185	- 20,1 %
davon auf:					
- Innerortsstraßen	59	80	71	75	- 26,3 %
- Außerortsstraßen	92	109	104	110	- 15,6 %
darunter auf:					
- Autobahnen	24	16	28	29	
- Bundesstraßen	17	24	24	19	
- Landesstraßen	26	42	32	39	

Quelle: Information und Technik Nordrhein-Westfalen (IT.NRW)

# Verkehrs- und Unfallentwicklung auf Außerortsstraßen in NRW

## Juni 2019 bis Mai 2020

Straßenverkehrsunfälle in Nordrhein-Westfalen	Anzahl in den vergangenen 12 Monaten bis Mai....				Veränd. 2020/2019
	2020	2019	2018	2017	
<b>Unfälle mit Personenschaden</b>					
auf allen Straßen	55.659	61.130	59.382	60.745	- 8,9 %
davon auf:					
- Innerortsstraßen	41.920	46.785	45.111	46.196	- 10,4 %
- Außerortsstraßen	13.739	14.345	14.271	14.549	- 4,2 %
darunter auf:					
- Autobahnen	3.556	4.035	4.122	4.126	- 11,9 %
- Bundesstraßen	2.605	2.603	2.690	2.683	+ 0,1 %
- Landesstraßen	4.500	4.739	4.592	4.827	- 5,0 %
<b>verunglückte Personen</b>					
auf allen Straßen	69.986	77.807	76.186	77.998	- 10,1 %
davon auf:					
- Innerortsstraßen	49.971	56.474	54.930	56.405	- 11,5 %
- Außerortsstraßen	20.015	21.333	21.256	21.593	- 6,2 %
darunter auf:					
- Autobahnen	5.584	6.370	6.476	6.591	- 12,3 %
- Bundesstraßen	4.014	4.057	4.132	4.269	- 1,1 %
- Landesstraßen	6.493	6.955	6.825	6.966	- 6,6 %
<b>Getötete Personen</b>					
auf allen Straßen	404	479	462	511	- 15,7 %
davon auf:					
- Innerortsstraßen	163	205	199	214	- 20,5 %
- Außerortsstraßen	241	274	263	297	-12,0 %
darunter auf:					
- Autobahnen	56	54	67	73	
- Bundesstraßen	44	72	65	70	
- Landesstraßen	84	88	79	91	

Quelle: Information und Technik Nordrhein-Westfalen (IT.NRW)

### Erwartungsgemäß deutlich weniger Unfälle als im Vorjahr

Die Anzahl der **Unfälle mit Personenschaden** auf allen Straßen des Landes lag im Mai 2020 mit 4.322 registrierten Fällen um rund 830 niedriger als im Vorjahresmonat (-16,1 %). Damit folgen auch die Unfälle im groben Trend dem aufgrund der Einschränkungen deutlich reduzierten Verkehrsaufkommen. Allerdings nahmen die Unfallzahlen ausschließlich auf den Autobahnen ab. Auf Bundes- und Landesstraßen gab es trotz der ebenfalls rückläufigen Verkehrsmengen leichten Zuwachs bei den Unfallzahlen.

Bei der Anzahl **verunglückter Personen** zeigt sich ein ähnliches Bild, allerdings ist der Rückgang dort in allen Kategorien etwas stärker bzw. der Zuwachs schwächer als bei den Unfallzahlen. Das bedeutet, dass es weniger Verletzte pro Unfall gegeben hat, was die Vermutung nahelegt, dass es gegenüber dem Vorjahr auch weniger Insassen pro Fahrzeug gibt. Auf den Landesstraßen ist die Differenz der Entwicklung zwischen Unfall- und Verletztzahl am größten; erstere liegen um +13,1 % über dem Vorjahreswert, die Verletztzahl nur um +1,1 %. Auch auf Außerortsstraßen insgesamt lag die Entwicklung ähnlich weit auseinander.

### Mai: 4 Tote weniger als vor Jahresfrist

Im Mai 2020 kamen 38 Menschen bei Unfällen in NRW ums Leben. Diese Zahl liegt leicht unter der des Vorjahres (42 im Mai 2019), hat sich gegenüber dem April 2020 mit 21 Getöteten jedoch wieder deutlich erhöht.

### Unfallzahl besonders auf Autobahnen deutlich gesunken

Trotz des im Vergleich zum Vorjahr deutlich geringeren Verkehrsaufkommens in den **ersten fünf Monaten des Jahres** wurden auf den Bundesstraßen -4,3 % weniger Unfälle und -6,6 % weniger Verletzte registriert. Auf den Landesstraßen waren kaum weniger Unfälle zu verzeichnen (-0,6 %), aber etwas weniger Verletzte (ebenfalls -6,6 %), auf den Autobahnen hingegen fiel der Rückgang mit -28,3 % Unfällen und -27,4 % Verletzten deutlich stärker aus.

# Verkehrs- und Unfallentwicklung auf Außerortsstraßen in NRW

**In den vergangenen 12 Monaten 75 Todesopfer weniger als im Vergleichszeitraum Juni 2018 bis Mai 2019**

Im Vergleich des Zeitraums **Juni 2019 bis Mai 2020** mit den vorangegangenen 12 Monaten sind sowohl die Unfall- als auch die Verletztanzahl gesunken. Die Zahl der Todesopfer lag mit 404 um 75 niedriger als im Vergleichszeitraum. Mit Ausnahme der Bundesstraßen, wo Unfall- und Verletztanzahlen fast unverändert waren, gingen alle Kennwerte in diesem Zeitbereich zurück. Besonders stark war der Rückgang bei den getöteten Personen auf Innerortsstraßen (- 20,5 %).

**Hinweis zur Zahlen-  
grundlage:**

Um eine kontinuierliche Vergleichsbasis der Unfalldaten zu schaffen und beizubehalten, werden die Zahlen aus den Vorjahren so herangezogen wie sie zum Zeitpunkt des jeweiligen Monatsberichts bekannt waren. Es werden **keine** aktualisierten Unfall- bzw. Verunglücktenzahlen genutzt, die sich z.B. durch das Einbeziehen nachträglich verstorbener Unfallbeteiligter noch verändern.

## Entwicklung der Unfallraten und der Verunglücktenraten

Eine bessere Beurteilung für das Unfallrisiko als die absoluten Unfallzahlen stellen vor allem in Anbetracht der besonderen Situation die **Unfallraten** dar. Diese werden aus dem Verhältnis der Anzahl von Unfällen mit Personenschaden zu den von allen Fahrzeugen zurückgelegten Kilometern (Fahrleistung) berechnet. Folgende Werte wurden für den aktuellen Monat, das aktuelle Jahr und den zurückliegenden 12-Monatsbereich ermittelt und mit den jeweiligen Vergleichswerten der letzten drei Jahre verglichen:

Unfallraten (Unfälle mit Personenschaden je Mrd. Kfz-km)					
Straßengruppe	2020	2019	2018	2017	Veränd. 2020 /2019
<b>im aktuellen Monat (Mai)</b>					
Autobahnen (A)	64	78	70	76	- 17,9 %
Bundesstraßen (B)	203	154	194	201	+ 31,8 %
Landesstraßen (L)	277	203	283	293	+ 36,5 %
Insgesamt (A, B, L)	156	114	138	146	+ 36,8 %
<b>Seit Jahresbeginn bis Mai</b>					
Autobahnen (A)	69	79	74	76	- 12,7 %
Bundesstraßen (B)	187	166	183	174	+ 12,7 %
Landesstraßen (L)	260	225	233	232	+ 15,6 %
Insgesamt (A, B, L)	144	127	127	128	+ 13,4 %
<b>in den vergangenen 12 Monaten (Juni-Mai)</b>					
Autobahnen (A)	73	77	80	80	- 5,2 %
Bundesstraßen (B)	202	188	196	195	+ 7,4 %
Landesstraßen (L)	255	252	249	256	+ 1,2 %
Insgesamt (A, B, L)	140	135	136	138	+ 3,7 %

**Deutlicher Rückgang auf BAB, deutlicher Anstieg auf Bundes- und Landesstraßen**

In der Gesamtbetrachtung des Außerorts-Straßennetzes in NRW waren im Mai 2020 156 Unfälle mit Personenschaden je Mrd. Kfz-km zu verzeichnen, womit die Unfallhäufigkeit etwas niedriger lag als vor Jahresfrist. Allerdings zeigten sich auf den Landes- und Bundesstraßen deutlich höhere Raten als 2019, bezogen auf den Mai bis zu + 36,8 %. Aber es gab einen Rückgang der Unfallraten um - 17,9 % auf Autobahnen.

Im Vergleich der **ersten fünf Monate des Jahres 2020** zum selben Zeitraum des Vorjahres gab es auf Autobahnen einen Rückgang der Unfallrate um -12,7 %. Im nachgeordneten Netz dagegen wurden wiederum mehr Unfälle erfasst als im Vorjahreszeitraum. Mit + 12,7 % auf Bundes- und + 15,6 % auf Landesstraßen aber weniger als nur auf den Mai bezogen.

**Im 12-Monates-Mittel Anstieg der Unfallrate um + 3,7 %.**

Im Vergleich der **vergangenen 12 Monate** (Juni 2019 bis Mai 2020) zum vorangegangenen Zeitraum zeigt sich auf Bundesstraßen ein Anstieg der Unfallraten (+ 7,4 %) und auf Landesstraßen um + 1,2 %. Auf den Autobahnen gab es auch hier rückgang (- 5,2 %). In der Betrachtung des Gesamtnetzes stieg die Unfallrate um + 3,7 % auf 140 Unfälle je Mrd. Kfz-km.

Neben den Unfallraten sind auch die **Verunglücktenraten** ein Index für die Unfallrisiken und -schweren. Diese werden aus dem Verhältnis der Anzahl verunglückter Verkehrsteilnehmer zur entsprechenden Fahrleistung berechnet. Folgende Werte wurden für den aktuellen Monat, das aktuelle Jahr und den zurückliegenden 12-Monatsbereich ermittelt und mit den jeweiligen Vergleichswerten der letzten drei Jahre verglichen:

Verunglückte Personen je Mrd. Kfzkm					
Straßengruppe	2020	2019	2018	2017	Veränd. 2020 /2019
<b>im aktuellen Monat (Mai)</b>					
Autobahnen (A)	97	130	114	121	- 25,4 %
Bundesstraßen (B)	297	233	299	290	+ 27,5 %
Landesstraßen (L)	372	305	406	408	+ 22,0 %
Insgesamt (A, B, L)	211	173	205	214	+ 22,0 %
<b>Seit Jahresbeginn bis Mai</b>					
Autobahnen (A)	110	123	114	122	- 10,6 %
Bundesstraßen (B)	288	263	282	289	+ 9,5 %
Landesstraßen (L)	367	338	349	339	+ 8,6 %
Insgesamt (A, B, L)	206	191	191	194	+ 7,9 %
<b>in den vergangenen 12 Monaten (Juni-Mai)</b>					
Autobahnen (A)	114	121	125	128	- 5,8 %
Bundesstraßen (B)	311	293	301	312	+ 6,1 %
Landesstraßen (L)	367	369	371	371	- 0,5 %
Insgesamt (A, B, L)	203	202	206	209	+ 0,5 %

## Deutliche Abnahme der Verletztenrate auf Autobahnen, deutliche Zunahme auf dem nachgeordneten Netz

Im **Mai 2020** stieg die Verletztenrate im Gesamtnetz der Straßen in NRW auf 211 Verunglückte Personen je Mrd. Kfz-km, ein Zuwachs um + 22,0 % im Vergleich zum Mai des Vorjahres. Auf Autobahnen gab es einen Rückgang um – 25,4 %. Auf dem nachgeordneten Netz gab es + 27,5 % bzw. + 22,0 % Zuwachs.

Auf allen Straßenklassen waren die Zuwächse geringer (bzw. die Abnahmen größer) als die der Unfallraten. Das ist ein Hinweis darauf, dass sich während der Corona-Krise die mittlere Anzahl an Personen pro Fahrzeug verringert haben könnte.

Auch im Vergleich der **ersten fünf Monate des Jahres 2020** mit dem Vorjahreszeitraum nahm auf den Bundes- und Landesstraßen sowie im Gesamtnetz die Verletztenrate zwischen + 7,9 % und + 9,5 % zu. Auf den Autobahnen gab es wieder Rückgang (- 10,6 %).

In den **vergangenen 12 Monaten** (Juni 2019 bis Mai 2020) lag die Verunglücktenrate im Gesamtnetz des Landes bei 203 verunglückten Personen je Mrd. Kfz-km und damit um + 0,5 % höher als im Vorjahr. Auf Autobahnen sank die Verunglücktenrate um – 5,8 %, auf Bundesstraßen nahm sie um + 6,1 % zu. Auf Landesstraßen blieb sie mit – 0,5 % fast unverändert.

## Verzeichnis der Tabellen (Anhänge):

DTV	Kfz-Verkehr	auf	Autobahnen	Anhang 1.1
DTV	Kfz-Verkehr	auf	Bundesstraßen	Anhang 1.2
DTV	Kfz-Verkehr	auf	Landes- und Kreisstraßen	Anhang 1.3
DTV	Kfz-Verkehr	an	Grenzzählstellen	Anhang 1.4
DTV	Schwerverkehr (SV)	auf	Autobahnen	Anhang 2.1
DTV	Schwerverkehr (SV)	auf	Bundesstraßen	Anhang 2.2
DTV	Schwerverkehr (SV)	auf	Landes- und Kreisstraßen	Anhang 2.3
DTV	Schwerverkehr (SV)	an	Grenzzählstellen	Anhang 2.4
DTV	Fahrzeugarten	auf	Autobahnen	Anhang 3.1
DTV	Fahrzeugarten	auf	Bundesstraßen	Anhang 3.2
DTV	Fahrzeugarten	auf	Landes- und Kreisstraßen	Anhang 3.3
DTV	Fahrzeugarten	an	Grenzzählstellen	Anhang 3.4
Geschwindigkeitsmessungen		auf	Landesstraßen	Anhang 4.1
Geschwindigkeitsmessungen		an	Grenzzählstellen	Anhang 4.2
Ausfälle von Dauerzählstellen				Anhang 5

## Abkürzungen und Begriffe

<b>Str.-Kl.</b>	Straßenklasse und	<b>Lfw</b>	Lieferwagen $\leq 3,5t$ zul. Gesamtgewicht (zul. GG)
<b>u.-Nr.</b>	Straßennummer	<b>Mot</b>	Motorräder (auch mit Beiwagen), jedoch keine Fahrräder, keine Mofas
<b>Zst.-Name</b>	Name der Zählstelle	<b>Pkw mit Anh.</b>	Kfz bis 3,5t zul. GG mit Anhänger
<b>Zst.-Nr.</b>	Nummer der Zählstelle	<b>Bus</b>	Kraftfahrzeuge mit mehr als neun Sitzplätzen zur Personenbeförderung (auch mit Anhänger)
<b>TK-</b>	Nummer der topographischen Karte 1:25000, in der Zählstelle liegt	<b>Lkw ohne Anh.</b>	Lkw $> 3,5t$ zul. GG ohne Anhänger
<b>GT</b>	Anzahl Tage mit mindestens 20 auswertbaren Stundenwerten, fehlende Stundenwerte (auch Tageswerte) sind eingeschätzt	<b>Lkw mit Anh.</b>	Lkw $> 3,5t$ zul. GG mit Anhänger
<b>DTV</b>	Durchschnittliche Tägliche Verkehrsstärke (Kfz/24h)	<b>Sattel</b>	Alle Sattelkraftfahrzeuge
<b>Mo-So</b>	Alle Tage (Montag bis Sonntag),	<b>Son nkl.</b>	Sonstige und nicht klassifizierbare Kfz, d.h. alle Kfz, bei denen die Fahrzeugart nicht bestimmbar war oder die keiner der anderen Klassen angehören
<b>Mo-Fr</b>	Alle Werktage (Montag bis Freitag),	<b>SGV</b>	Schwerer Güterverkehr = Lkw ohne Anh. + Lkw mit Anh. + Sattel
<b>Sa</b>	Alle Samstage	<b>SV</b>	Schwerverkehr = SGV + Bus
<b>So+Fei</b>	Alle Sonn- und Feiertage des Auswertzeitraums	<b>v<sub>zul</sub></b>	Zulässige Höchstgeschwindigkeit
<b>R</b>	Richtungsangabe	<b>v<sub>m</sub></b>	Mittlere Geschwindigkeit
<b>#</b>	Zählstelle in der mittleren Verkehrsentwicklung nicht berücksichtigt	<b>S</b>	Standardabweichung der Geschwindigkeit (statistischer Wert)
<b>*</b>	durch Schätzverfahren errechnete Werte	<b>%-Ant</b>	Anteil der Fahrzeuge (Fz), die die angegebene Geschwindigkeit überschreiten
<b>Pkw</b>	Pkw (vom Kleinwagen bis zur Großraumlimousine, einschl. Offroad-Fahrzeuge)		

Durchschnittlicher und maximaler Tagesverkehr - Kraftfahrzeuge (KFZ)

Mai 2020

Str.-Kl. u. -Nr.	Zst.-Name	TK-/ Zst.- Nr.	GT 2020/ 2019	Durchschnittlicher Tagesverkehr (DTV)								Maximaler Tagesverkehr					
				Gesamtquerschnitt								Richtungen					
				Mo-So Kfz/24h	20/19 %	Mo-Fr Kfz/24h	20/19 %	Sa Kfz/24h	20/19 %	So+Fei Kfz/24h	20/19 %	Mo-Fr Kfz/24h	Datum,R	Sa Kfz/24h	Datum,R	So+Fei Kfz/24h	Datum,R
<i>Autobahnen</i>																	
A 1	Lotte	3713 / 5143	31/31	57019	-23.1	63309	-16.5	46519	-31.5	47444	-34.4	43451	Fr 29.05. N	37132	30.05. N	36118	24.05. S
A 1	Ladbergen	3812 / 5118	31/31	47497	-25.6	51681	-20.0	39742	-33.6	41680	-34.6	39267	Fr 29.05. N	33387	30.05. N	31680	24.05. S
A 1	Ascheberg	4111 / 5121	31/31	51660	-23.8	57276	-19.0	43395	-30.2	42322	-31.0	39929	Fr 29.05. N	32743	30.05. N	30995	24.05. S
A 1	Unna	4411 / 5144	0/31	85033	-24.0	91108	-20.9	78641	-26.6	73110	-29.4	62088*	Fr 29.05. N	60602*	30.05. N	51979*	24.05. S
A 1	Hengsen	4511 / 5101	30/28	79381	-24.5	85627	-20.3	68318	-31.0	70330	-30.6	59316	Fr 29.05. N	51850	30.05. N	49936	24.05. S
A 1	Hagen-Vorhalle	4510 / 5124	0/29	65722	-26.0	71707	-22.1	58219	-30.1	54835	-32.1	47403*	Fr 29.05. N	42379*	30.05. N	41867*	24.05. S
A 1	Schloss Burg	4809 / 5011		wegen langer Ausfallzeit derzeit keine Schätzung													
A 1	AK Leverkusen (O)	4908 / 5675	3/31	60319	-27.0	64784	-25.3	52948	-29.2	53467	-27.1	41003*	Fr 29.05. N	35181*	30.05. N	32384*	31.05. N
A 1	AK Leverkusen (W)	4908 / 5035	4/31	70233	-22.4	77029	-24.3	62246	- 6.7	57492	-14.3	47957*	Fr 29.05. N	40696*	30.05. N	34902*	31.05. N
A 1	Köln-Nord	4907 / 5048	31/31	67111	-23.5	78443	-23.0	51426	-11.4	47555	-18.3	47954	Fr 29.05. S	34693	30.05. S	30144	31.05. N
A 1	Köln-Lövenich	5007 / 5032		wegen langer Ausfallzeit derzeit keine Schätzung													
A 1	Hürth	5106 / 5010	31/19	42385	-21.9	46684	-20.6	36507	-19.0	34913	-22.0	32003	Fr 29.05. S	25409	30.05. S	22311	21.05. S
A 1	Euskirchen/Bliesheim	5206 / 5060	20/0	44006	-19.1	48488	-18.1	37971	-17.1	36154	-16.5	31941	Fr 29.05. S	25105	30.05. S	24321	24.05. N
A 1	Nettersheim	5406 / 5047	31/31	17315	-21.6	18467	-19.1	15180	-24.0	15711	-24.9	15185	Fr 29.05. S	11652	30.05. S	12706	24.05. N
A 2	Oberhausen-Sterkrade	4407 / 5026	31/31	97750	-25.3	112635	-19.2	78216	-33.3	71301	-34.9	68752	Fr 29.05. O	50729	30.05. O	48390	24.05. W
A 2	Gelsenkirchen	4408 / 5122	31/28	70418	-20.4	82609	-15.3	54524	-26.3	48683	-26.9	50040	Fr 29.05. W	34028	30.05. W	29856	24.05. W
A 2	Gelsenkirchen-Erle	4408 / 5147	31/31	71366	-21.3	83898	-16.4	54518	-26.8	49385	-26.8	50727	Fr 29.05. W	33305	30.05. O	30141	24.05. W
A 2	Recklinghausen-Ost	4409 / 5126	31/31	65982	-22.0	78363	-16.6	50250	-26.6	43613	-30.3	48897	Fr 29.05. O	30541	30.05. O	27461	24.05. W
A 2	Waltrop-Brambauer	4410 / 5125	18/31	77344	-22.3	92525	-16.4	56957	-28.7	50702	-30.9	56910	Fr 29.05. O	35773	30.05. O	34092	24.05. W
A 2	Oelde	4114 / 5102	11/31	55454	-25.4	62055	-20.2	44250	-34.4	45541	-32.2	45729*	Fr 29.05. O	31484*	30.05. O	33407	24.05. W
A 2	Bielefeld	4017 / 5120	0/30	74297	-24.0	84027	-20.1	60569	-27.3	57693	-28.9	58276	Fr 29.05. O	41708*	30.05. W	45674*	24.05. W
A 2	Bad Oeynhausen	3719 / 5123	31/31	73346	-26.3	83079	-20.6	57627	-34.1	58156	-35.0	60785	Fr 29.05. O	43150	30.05. O	45563	24.05. W
A 3	Elten	4103 / 5071	31/22	20347	-45.8	22254	-40.8	17827	-53.2	16969	-54.2	19154	Fr 29.05. N	16161	30.05. N	14089	24.05. S
A 3	Hünxe	4306 / 5001	30/31	45315	-27.7	52105	-21.6	37135	-34.1	32731	-39.0	36045	Fr 29.05. N	27387	30.05. N	21744	31.05. N
A 3	Oberhausen-Holten	4406 / 5070	31/31	95336	-25.7	109284	-18.7	76657	-35.3	70819	-37.3	66034	Fr 29.05. N	51977	30.05. N	49032	24.05. S
A 3	AK OB-West (N)	4506 / 5665	31/31	108195	-26.5	125451	-19.5	86254	-36.3	77029	-38.2	88575	Fr 29.05. N	70496	30.05. N	52932	31.05. N
A 3	AK OB-West (Hauptfahrb.)	4506 / 5025	31/31	99981	-28.4	116863	-21.0	79496	-38.1	68789	-41.7	70787	Fr 29.05. N	58287	30.05. N	47223	24.05. S
A 3	AK OB-West (S)	4506 / 5667	31/31	99981	-28.4	116863	-21.0	79496	-38.1	68789	-41.7	70787	Fr 29.05. N	58287	30.05. N	47223	24.05. S
A 3	Breitscheid	4607 / 5002	0/31	85947	-27.4	99731	-20.5	66696	-37.6	62284	-38.3	58667*	Fr 29.05. S	45689*	30.05. S	44415*	24.05. S
A 3	AK Breitscheid (N)	4607 / 5638	31/31	81399	-32.6	95924	-25.1	60524	-44.6	56887	-44.9	55865	Fr 29.05. N	44900	30.05. N	43571	24.05. S
A 3	AK Breitscheid (S)	4607 / 5065	30/31	77817	-25.1	89723	-18.5	61376	-35.3	57244	-35.0	54951	Fr 29.05. N	42628	30.05. N	39399	24.05. S
A 3	AK Hilden (N)	4707 / 5655	0/0	97733	-25.9	114682	-18.3	72966	-36.0	69418	-39.1	66453*	Mi 20.05. N	45904*	30.05. N	45834*	24.05. S
A 3	AK Hilden (S)	4807 / 5657	0/0	88703	-25.3	100330	-19.6	74403	-30.9	67358	-35.6	59292*	Fr 29.05. S	49461*	30.05. N	45809*	24.05. S
A 3	Opladen II	4807 / 5033	31/31	86698	-28.8	97259	-24.9	72570	-32.9	68124	-34.5	57352	Fr 29.05. N	47662	30.05. N	42495	24.05. S
A 3	AK Leverkusen (N)	4908 / 5003	31/31	100610	-26.6	113399	-22.5	84388	-30.7	77483	-32.4	65693	Fr 29.05. S	53761	30.05. N	46382	24.05. S
A 3	AK Leverkusen (S)	4908 / 5676	31/31	128583	-27.6	144174	-23.1	109033	-33.5	100229	-34.2	86278	Fr 29.05. N	71383	30.05. N	66769	24.05. N
A 3	Leverkusen	4908 / 5004	31/0	125429		139960		107342		98909		83016	Fr 29.05. N	69628	30.05. N	66873	24.05. N
A 3	AD Heumar (N)	5008 / 5672	31/31	wegen langer Ausfallzeit derzeit keine Schätzung													
A 3	AD Heumar (S)	5008 / 5673	31/31	69524	-32.4	77507	-28.7	58206	-35.1	55941	-38.4	50512	Fr 29.05. S	39121	30.05. N	36241	24.05. N
A 3	Siegburg	5109 / 5005		wegen langer Ausfallzeit derzeit keine Schätzung													
A 3	AK BN-Siegburg (N)	5209 / 5058	26/12	37437	-56.1	40258	-55.0	32671	-55.0	33185	-57.7	29881	Fr 29.05. N	24288	30.05. N	24704	24.05. N
A 3	AK BN-Siegburg (S)	5209 / 5631	0/30	51196	-41.1	57174	-36.8	42357	-45.0	41283	-49.3	43184*	Fr 29.05. N	33346*	30.05. N	31468*	24.05. N
A 3	Bad Honnef/Linz	5309 / 5006	31/31	53678	-36.1	58707	-32.7	45636	-38.7	45772	-42.3	41970	Fr 29.05. S	33057	30.05. S	32041	24.05. N
A 4	AC-Vetschau	5102 / 5072	31/31	20313	-48.0	23952	-39.5	16621	-57.7	13072	-64.8	16385	Fr 29.05. W	13244	30.05. W	9159	24.05. O
A 4	Würselen	5102 / 5008	31/31	38862	-35.7	47046	-28.0	28920	-43.6	23748	-51.8	26800	Mi 20.05. W	18894	30.05. W	14786	31.05. W
A 4	AK Aachen (W)	5103 / 5654		wegen langer Ausfallzeit derzeit keine Schätzung													
A 4	AK Aachen (O)	5103 / 5651	31/31	54135	-31.0	65868	-23.7	41114	-37.6	31587	-46.6	40023	Fr 29.05. W	25869	30.05. O	19170	21.05. O
A 4	Buir / Merzenich	5105 / 5082	31/31	53093	-31.1	62854	-25.2	41458	-36.7	34912	-42.0	36529	Fr 29.05. O	26462	30.05. O	20918	31.05. W
A 4	AK Kerpen (W)	5106 / 5622	31/0	69971	-27.5	83435	-21.2	55684	-32.9	43633	-39.7	47603	Fr 29.05. O	34049	30.05. O	25795	31.05. W
A 4	AK Kerpen (O)	5106 / 5624	31/31	74070	-26.6	87779	-20.9	59052	-32.1	47585	-36.5	50526	Fr 29.05. W	36461	30.05. W	28536	31.05. W
A 4	Köln-Klettenberg	5007 / 5053	31/0	97734	-21.7	116212	-15.0	79342	-27.2	60719	-34.9	65122	Fr 29.05. W	46073	30.05. W	36784	24.05. O
A 4	Rheinbr. Rodenkirchen	5107 / 5049	31/31	113167	-22.7	133156	-16.7	92065	-29.3	73985	-32.7	73107	Fr 29.05. O	53071	30.05. W	45694	24.05. O
A 4	AD Heumar (W)	5008 / 5021	31/31	79361	-22.9	91602	-16.5	65350	-31.7	56143	-33.1	51845	Fr 29.05. O	38358	30.05. W	36163	24.05. O

Herausgeber:  
Auswertung:

Landesbetrieb Straßenbau Nordrhein-Westfalen, Verkehrszentrale, Bonner Straße 70, 51379 Leverkusen  
DTV-Verkehrsconsult GmbH, Pascalstraße 53, 52076 Aachen

## Durchschnittlicher und maximaler Tagesverkehr - Kraftfahrzeuge (KFZ)

Mai 2020

Str.-Kl. u. -Nr.	Zst.-Name	TK-/ Zst.- Nr.	GT 2020/ 2019	Durchschnittlicher Tagesverkehr (DTV)								Maximaler Tagesverkehr						
				Gesamtquerschnitt								Richtungen						
				Mo-So	20/19	Mo-Fr	20/19	Sa	20/19	So+Fei	20/19	Mo-Fr	Sa	So+Fei				
Kfz/24h	%	Kfz/24h	%	Kfz/24h	%	Kfz/24h	%	Kfz/24h	Datum,R	Kfz/24h	Datum,R	Kfz/24h	Datum,R					
A 4	Bensbg.Frankenforst	5008 / 5015	31/31	60337	-21.2	68223	-17.7	51009	-25.5	45593	-23.8	40439	Mi 20.05. O	29850	30.05. O	27587	21.05. O	
A 4	Engelskirchen	5010 / 5068	31/0	39204	-25.3	43878	-22.1	32724	-30.8	31145	-26.9	26725	Mi 20.05. O	20851	30.05. O	19348	21.05. O	
A 4	Eckenhagen	5011 / 5034	31/31	27516	-22.9	30859	-18.9	22950	-27.8	21705	-27.5	19932	Fr 29.05. O	15422	30.05. O	14311	24.05. W	
A 4	Wenden-Dahl	5013 / 5128	31/31	15296	-33.5	18320	-29.0	11491	-39.1	9809	-38.6	10245	Mi 20.05. W	6909	30.05. W	5929	31.05. W	
A 30	Ibbenbüren	3712 / 5112	31/26	37929	-25.2	45008	-18.3	28962	-33.8	25120	-37.5	27443	Fr 29.05. O	18482	30.05. W	15761	24.05. W	
A 30	Kirchlengern	3817 / 5103	30/31	33319	-21.1	39618	-15.0	25325	-27.2	21931	-31.3	24841	Fr 29.05. O	16188	30.05. O	13779	24.05. W	
A 31	Gescher	4008 / 5117	31/30	27857	-26.0	30786	-19.9	23590	-35.0	22954	-35.7	25856	Fr 29.05. N	19056	30.05. N	21298	24.05. S	
A 33	Bielefeld-Windflöte	4017 / 5130	31/23	47198	-13.5	55931	-8.3	37378	-19.5	30509	-18.4	33669	Fr 29.05. N	22477	30.05. N	17587	21.05. N	
A 33	Bielefeld-Senne	4017 / 5129	31/31	48579	-14.2	57552	-9.4	38347	-18.7	31531	-18.8	34067	Fr 29.05. N	23379	30.05. S	18066	24.05. S	
A 33	Paderborn	4118 / 5111	31/31	36445	-23.2	42081	-19.3	28527	-25.3	26803	-27.9	26773	Fr 29.05. N	19269	30.05. N	16613	24.05. S	
A 40	Straelen (Niederdorf)	4603 / 5073	31/31	23107	-38.0	27256	-29.1	16909	-49.9	16272	-54.1	16884	Fr 29.05. W	12556	30.05. W	11364	24.05. O	
A 40	Wankum	4603 / 5018	31/31	28664	-33.8	33596	-26.3	21531	-43.3	20373	-47.6	20202	Fr 29.05. W	15000	30.05. W	13538	24.05. O	
A 40	AK Moers (W)	4505 / 5663	0/19	42127	-32.5	51443	-22.9	31019	-43.2	24776	-52.9	33086*	Mi 20.05. W	21445*	30.05. W	16338*	31.05. W	
A 40	AK Moers (O)	4505 / 5022	0/26	52183	-33.8	63281	-23.3	39935	-45.1	30809	-55.7	35813*	Mi 20.05. O	23005*	30.05. O	18705*	24.05. O	
A 40	AD Essen-Ost (W)	4508 / 5680	31/0	64883		77273		52530		40076		42518	Fr 29.05. W	30923	30.05. O	22824	31.05. O	
A 40	AD Essen-Ost (O)	4508 / 5681	31/0	112267		132347		89856		73772		73064	Fr 29.05. W	53802	30.05. O	42630	31.05. O	
A 40	Essen-Kray	4508 / 5037	31/31	98603	-22.3	116480	-15.9	78631	-30.1	64343	-32.5	63511	Fr 29.05. W	46868	30.05. O	36532	31.05. O	
A 40	Bochum	4508 / 5113	31/31	97492	-21.7	114780	-15.6	79355	-29.2	63522	-31.5	63604	Mi 20.05. O	46757	30.05. O	36370	31.05. W	
A 40	Dortmund	4510 / 5343	0/31	66109	-27.2	78736	-22.2	52576	-32.6	41499	-33.8	43423*	Mi 20.05. O	31019*	30.05. O	23949*	31.05. W	
A 42	AK Kamp-Lintfort (O)	4505 / 5635	31/31	35789	-24.9	43755	-19.1	25631	-35.5	21420	-29.4	25717	Di 19.05. O	14705	16.05. W	12745	21.05. O	
A 42	DU Beeckerwerth	4506 / 5063		wegen langer Ausfallzeit derzeit keine Schätzung														
A 42	AK OB-West (O)	4506 / 5024	31/31	65314	-25.6	80567	-19.2	51256	-34.3	33953	-35.2	44023	Mi 20.05. O	29776	30.05. W	20228	31.05. W	
A 42	AK OB-West (W)	4506 / 5668	31/31	75165	-19.6	90699	-14.3	59886	-26.7	43916	-24.6	56312	Mi 20.05. W	40197	16.05. W	30317	17.05. W	
A 42	GE-Hessler	4408 / 5115		wegen langer Ausfallzeit derzeit keine Schätzung														
A 42	Wanne-Eickel	4408 / 5116	23/0	64966		78566		50765		38196		42951	Fr 29.05. O	29321	30.05. O	22242	24.05. O	
A 43	Albachten	4011 / 5109	31/31	52390	-26.0	61540	-20.3	41029	-32.6	35671	-35.0	37606	Fr 29.05. N	26649	30.05. N	22290	24.05. S	
A 43	Recklinghausen-West	4409 / 5132		wegen langer Ausfallzeit derzeit keine Schätzung														
A 43	Herne	4409 / 5107		wegen langer Ausfallzeit derzeit keine Schätzung														
A 43	Sprockhövel	4609 / 5108	31/0	48002	-19.5	55895	-15.0	38652	-25.3	33258	-23.0	33658	Fr 29.05. N	22538	30.05. N	19530	24.05. S	
A 44	AC-Lichtenbusch	5202 / 5074	31/31	12388	-57.1	15683	-48.4	9060	-68.9	5823	-74.9	10161	Fr 29.05. O	8058	30.05. O	4583	31.05. O	
A 44	Aachen-Brand	5202 / 5077	31/31	27708	-38.0	33246	-31.3	21842	-46.7	16866	-50.5	19320	Mi 20.05. O	14682	30.05. O	10948	31.05. O	
A 44	AK Aachen (S)	5203 / 5020		wegen langer Ausfallzeit derzeit keine Schätzung														
A 44	AK Aachen (N)	5103 / 5650		wegen langer Ausfallzeit derzeit keine Schätzung														
A 44	Jülich-Mersch	5004 / 5017	31/31	26422	-26.4	30854	-21.7	20553	-31.7	18584	-32.4	18170	Fr 29.05. O	12333	30.05. O	11143	24.05. W	
A 44	Neersen	4705 / 5078	31/31	47761	-25.0	59213	-18.1	33665	-33.2	26746	-36.7	32397	Mi 20.05. O	19302	30.05. W	15937	31.05. W	
A 44	AK Neersen (N)	4705 / 5081	31/31	48658	-23.9	59966	-17.1	34866	-32.1	27817	-35.6	32325	Fr 29.05. O	20213	30.05. W	16563	31.05. W	
A 44	Ilverich	4706 / 5079	31/31	54058	-36.6	67435	-31.3	35556	-42.1	30965	-44.5	37770	Do 28.05. W	21166	30.05. W	18532	31.05. W	
A 44	Ratingen-Schwarzbach	4706 / 5097	31/31	20594	-44.5	25533	-40.1	13750	-47.7	12075	-51.7	15338	Do 28.05. W	8155	30.05. W	8396	21.05. O	
A 44	Birch (Tunnel Velbert)	4608 / 5067		wegen langer Ausfallzeit derzeit keine Schätzung														
A 44	Langenberg	4608 / 5066	31/0	24816	-23.7	29505	-21.5	20460	-20.0	15202	-22.0	16000	Mi 20.05. W	11410	30.05. O	8716	17.05. W	
A 44	Unna-Süd	4412 / 5135	31/31	51285	-42.0	55885	-39.7	44507	-45.9	43641	-43.5	32664	Mi 20.05. W	31418	30.05. O	32219	24.05. W	
A 44	Soest	4414 / 5110	31/31	41517	-30.0	46597	-25.3	33280	-36.8	33613	-36.9	31027	Fr 29.05. O	23985	30.05. O	25388	24.05. W	
A 44	Lichtenau-Blankenrode	4419 / 5136	31/23	36276	-30.5	41174	-25.4	26907	-37.0	29673	-38.6	30837	Fr 29.05. O	21051	30.05. O	24786	24.05. W	
A 45	Dortmund-Mengede-West	4410 / 5138	31/31	55105	-17.1	67106	-10.9	40254	-24.8	33139	-24.9	38962	Fr 29.05. S	24304	30.05. S	20666	24.05. S	
A 45	Dortmund-Marten	4410 / 5139	31/31	71059	-16.4	85955	-10.6	54914	-20.9	42160	-25.1	49099	Fr 29.05. S	32037	30.05. S	25588	24.05. S	
A 45	Dortmund-Eichlinghofen	4510 / 5146	31/31	46677	-23.5	56278	-19.2	35611	-26.8	28519	-27.3	32958	Fr 29.05. N	21555	30.05. S	17185	31.05. S	
A 45	Dortmund Süd	4511 / 5104	31/15	62288	-25.8	73281	-20.7	49983	-33.1	41239	-32.0	44361	Fr 29.05. S	31679	30.05. S	25451	31.05. S	
A 45	Schwerte-Wandhofen	4511 / 5140	31/31	70967	-21.2	81323	-15.3	57895	-30.1	52195	-29.2	49163	Fr 29.05. N	38717	30.05. N	33321	24.05. S	
A 45	Lüdenscheid Nord	4711 / 5105	31/10	50936	-25.9	57847	-20.8	41074	-34.0	39223	-32.5	36402	Mi 20.05. N	30117	30.05. N	27577	24.05. S	
A 45	Freudenberg	5113 / 5106	31/0	42931		48586		35103		33175		31585	Fr 29.05. S	24578	30.05. N	23707	24.05. S	
A 46	Dremmen	4903 / 5075	31/31	26146	-18.0	32504	-12.4	20057	-19.4	13238	-27.4	17699	Fr 29.05. W	11323	30.05. W	7298	31.05. O	
A 46	Hochneukirch	4904 / 5041		wegen langer Ausfallzeit derzeit keine Schätzung														
A 46	Neuss-Holzheim	4805 / 5016	31/31	57397	-19.6	68391	-15.2	44912	-21.2	36476	-25.1	37858	Fr 29.05. O	25964	30.05. O	22145	24.05. O	
A 46	AK Neuss Süd (O)	4806 / 5686		wegen langer Ausfallzeit derzeit keine Schätzung														

## Durchschnittlicher und maximaler Tagesverkehr - Kraftfahrzeuge (KFZ)

Mai 2020

Str.-Kl. u. -Nr.	Zst.-Name	TK-/ Zst.- Nr.	GT 2020/ 2019	Durchschnittlicher Tagesverkehr (DTV)								Maximaler Tagesverkehr						
				Gesamtquerschnitt								Richtungen						
				Mo-So Kfz/24h	20/19 %	Mo-Fr Kfz/24h	20/19 %	Sa Kfz/24h	20/19 %	So+Fei Kfz/24h	20/19 %	Mo-Fr Kfz/24h	Datum,R	Sa Kfz/24h	Datum,R	So+Fei Kfz/24h	Datum,R	
A 46	Düsseldorf-Flehe	4806 / 5040	31/31	65311	-24.9	77576	-20.3	50726	-29.7	42436	-30.1	43942	Mi 20.05. W	30117	30.05. W	25434	24.05. O	
A 46	AK Hilden (W)	4807 / 5658	0/0	96913	-14.4	112852	- 8.8	80663	-20.3	65258	-22.6	63620*	Mi 20.05. O	46538*	30.05. O	38753*	24.05. O	
A 46	AK Hilden (O)	4807 / 5023	0/0	96869	-16.8	111670	-11.7	80886	-22.4	68110	-23.9	63996*	Mi 20.05. O	50022*	30.05. O	44306*	24.05. O	
A 46	W-Sonnborn	4708 / 5045	31/31	88910	- 3.8	103261	+ 3.2	73854	-10.6	60709	-15.6	58578	Mi 20.05. O	40990	30.05. O	37875	24.05. O	
A 46	W-Oberbarmen	4609 / 5044	31/0	61428	-16.2	71479	-11.3	50901	-21.9	41669	-21.8	41418	Fr 29.05. O	30728	30.05. O	25474	24.05. O	
A 46	Hagen-Hohenlimburg	4611 / 5141	30/31	38730	-18.2	47209	-12.8	30360	-22.3	21694	-25.1	26921	Mi 20.05. O	17285*	30.05. O	12943	31.05. O	
A 46	Oeventrop	4614 / 5149	31/31	17616	-22.4	20224	-18.4	14229	-25.5	12959	-27.2	13911	Fr 29.05. O	10072	30.05. O	9141	24.05. W	
A 46	Freienohl	4614 / 5150	6/31	17206	-16.8	19861	-11.8	13510	-20.6	12641	-24.2	13677	Fr 29.05. O	9780	30.05. O	8932*	24.05. W	
A 46	Meschede	4615 / 5119	31/31	15268	-11.0	17739	- 5.9	12271	-12.8	10703	-19.4	11999	Fr 29.05. O	8497	30.05. O	7506	24.05. W	
A 52	Elmpt	4702 / 5260	31/31	9818	-45.9	9763	-37.2	9508	-54.0	10188	-60.1	7659	Fr 29.05. W	7863	30.05. W	8789	31.05. W	
A 52	Schwalmtal	4703 / 5046	31/27	23596	-29.1	25991	-21.7	20024	-36.6	19647	-43.6	15980	Fr 29.05. W	13185	30.05. W	14175	31.05. W	
A 52	Willich-Schiefbahn	4705 / 5085	31/31	40384	-26.7	47775	-21.5	32197	-32.1	26172	-35.0	27577	Fr 29.05. W	19349	30.05. W	16434	31.05. O	
A 52	Lintorf	4607 / 5027	31/31	68107	-39.1	81778	-34.2	51062	-45.6	43175	-46.1	47017	Do 28.05. W	31389	30.05. W	26877	21.05. W	
A 52	AK Breitscheid (W)	4607 / 5637	31/31	81784	-36.9	97452	-32.6	62356	-41.8	53133	-42.1	55979	Do 28.05. W	39324	16.05. O	34405	17.05. O	
A 52	AK Breitscheid (O)	4607 / 5639	31/31	77054	-30.9	90883	-26.6	60841	-35.4	51100	-36.2	52343	Mi 20.05. W	35389	30.05. W	29842	21.05. W	
A 52	Essen-Bredene	4507 / 5028		wegen langer Ausfallzeit derzeit keine Schätzung														
A 52	AD Essen Ost (S)	4508 / 5043	31/0	47384		55074		37326		33694		30840	Do 28.05. W	22879	30.05. O	19797	31.05. O	
A 52	Gelsenkirchen-Polsum	4308 / 5142	31/31	31894	-27.9	38666	-21.2	23352	-35.1	19616	-40.2	21443	Fr 29.05. O	13952	30.05. W	11333	31.05. W	
A 57	Hommersum	4302 / 5050	31/31	9041	-41.4	10914	-33.7	6577	-54.1	5716	-54.5	8177	Fr 29.05. N	5507	30.05. N	4400	24.05. S	
A 57	Rheinberg	4405 / 5019	31/31	33267	-25.8	38795	-19.9	26104	-34.7	23379	-34.3	24092	Fr 29.05. N	16868	30.05. N	14820	24.05. S	
A 57	AK Kamp-Lintfort (N)	4505 / 5064	31/31	48551	-20.8	57730	-16.1	37330	-23.9	31651	-26.9	32953	Mi 20.05. S	21566	30.05. S	20523	24.05. S	
A 57	AK Kamp-Lintfort (S)	4505 / 5636	31/31	53635	-18.4	64526	-13.4	39973	-23.0	33831	-23.6	37396	Mi 20.05. S	24130	30.05. S	21029	24.05. S	
A 57	AK Moers (N)	4505 / 5660	0/26	57606	-22.9	71107	-15.2	41248	-32.6	32647	-37.3	45425*	Fr 29.05. N	28015*	30.05. N	21110*	31.05. N	
A 57	AK Moers (S)	4505 / 5662	0/26	64219	-19.9	74900	-13.6	52973	-26.2	43259	-30.8	43031*	Fr 29.05. N	31278*	30.05. N	25064*	31.05. S	
A 57	Meerbusch-Bovert	4705 / 5088	31/31	69364	-22.3	81810	-17.7	54695	-26.1	46061	-28.1	45831	Mi 20.05. N	31532	30.05. N	27271	24.05. S	
A 57	Neuss-Büttgen	4805 / 5052	0/26	95925	-21.7	110851	-17.0	79279	-26.5	67303	-28.1	61771*	Fr 29.05. N	46763*	30.05. N	38500*	31.05. N	
A 57	Neuss-West	4806 / 5602	0/31	100672	-21.1	118886	-16.1	82670	-23.2	64094	-30.2	67416*	Mi 20.05. N	48064*	30.05. N	37436*	31.05. S	
A 57	Neuss West (S)	4806 / 5670	31/31	105453	-18.3	124747	-13.1	84374	-22.8	68142	-25.5	70800	Mi 20.05. N	49026	30.05. N	39104	31.05. N	
A 57	AD Neuss (N)	4806 / 5030	31/31	42014	-20.2	52988	-15.7	32161	-20.6	19265	-23.2	29919	Mi 20.05. N	17886	30.05. N	10953	24.05. N	
A 57	AD Neuss (S)	4806 / 5014	31/31	94073	-21.2	110563	-16.9	75424	-24.2	62634	-26.2	63379	Mi 20.05. N	44555	30.05. N	35809	17.05. S	
A 57	AK Neuss-Süd (N)	4806 / 5601	31/31	80385	-22.0	93203	-17.9	64520	-26.1	56924	-26.3	53889	Mi 20.05. N	38934	30.05. N	32832	31.05. N	
A 57	AK Neuss-Süd (S)	4806 / 5061	26/31	62131	-26.2	72170	-21.8	51511	-29.6	43902	-30.7	40905	Mi 20.05. N	30162	30.05. S	27077	24.05. N	
A 59	Walsum	4406 / 5069	27/31	27069	-17.8	31633	-13.1	22338	-22.6	18063	-23.1	17369	Mi 20.05. S	12083	30.05. S	10317	24.05. S	
A 59	Duisburg Süd	4606 / 5062	31/31	37932	-24.9	46147	-23.5	30010	-14.5	21293	-19.5	27194	Fr 29.05. N	31017	16.05. S	27079	17.05. S	
A 59	Düsseldorf-Urdenbach	4807 / 5090	31/31	42465	-26.8	52220	-24.2	31722	-22.6	23660	-24.3	31131	Mi 20.05. S	18551	30.05. S	14347	21.05. S	
A 59	Langenfeld	4907 / 5007	31/26	31973	-29.4	38552	-27.3	24567	-25.5	19405	-26.2	23912	Do 28.05. S	15465	30.05. S	12352	21.05. S	
A 59	AK Heumar (Flughfn.)	5008 / 5674	31/31	55062	-16.3	61177	-11.2	48436	-22.1	43197	-24.5	34531	Mi 20.05. S	29838	30.05. S	25661	31.05. S	
A 59	AD St. Augustin (N)	5208 / 5057	31/0	85172	-12.9	98780	- 8.7	70597	-15.5	58648	-17.5	61096	Mi 20.05. N	43652	30.05. N	36681	31.05. N	
A 59	AD St. Augustin (S)	5208 / 5628	0/0	91882	-23.6	105345	-20.4	77184	-25.4	65841	-26.1	59618	Fr 29.05. N	45570*	30.05. S	39256	31.05. N	
A 59	AD Bonn-Beuel (N)	5208 / 5056	31/31	93302	-22.9	107626	-19.5	77100	-24.7	65995	-25.9	59939	Fr 29.05. N	44457	30.05. N	39335	31.05. N	
A 59	AD Bonn-Beuel (S)	5208 / 5633	31/31	67393	-22.8	78600	-20.0	54010	-23.4	46533	-22.2	43350	Mi 20.05. N	30611	30.05. N	28275	31.05. N	
A 59	AK Bonn Ost (N)	5208 / 5625	0/0	50584	-24.7	58531	-22.9	40382	-22.1	36300	-22.5	32667*	Do 28.05. N	23319	30.05. S	22657	31.05. S	
A 61	Schwanenhaus	4603 / 5076	31/31	19641	-35.1	23352	-30.0	14764	-38.2	13052	-45.0	18524	Fr 29.05. N	11721	30.05. N	9292	24.05. S	
A 61	MG-Wickrath	4804 / 5042	31/31	51015	-27.1	61597	-21.1	37831	-34.4	31709	-36.4	37738	Fr 29.05. N	23950	30.05. N	19190	31.05. N	
A 61	AK Kerpen (N)	5106 / 5059	0/31	45689	-29.9	53913	-25.2	34648	-35.8	31251	-35.6	33762	Fr 29.05. N	23211	30.05. N	20553	24.05. N	
A 61	AK Kerpen (S)	5106 / 5621	31/31	37126	-29.3	43865	-24.3	27441	-35.0	25750	-36.2	27558	Fr 29.05. S	18307	30.05. S	17181	24.05. N	
A 61	Miel	5307 / 5080	28/31	36079	-29.2	39572	-26.1	29441	-33.3	31337	-32.6	27729	Fr 29.05. S	21667	30.05. S	20260	24.05. N	
A 445	Werl-West	4413 / 5137	31/17	18411	-12.5	22508	- 7.8	12992	-13.8	11163	-15.6	15267	Fr 29.05. S	8384	30.05. S	7510	21.05. S	
A 524	Ratingen	4607 / 5039	0/31	19714	-25.8	25367	-19.4	12188	-34.0	9747	-34.1	14829*	Do 28.05. W	7643*	30.05. W	5795*	31.05. W	
A 535	W-Saurenhaus	4708 / 5248	31/31	28358	-30.4	34214	-27.9	21711	-27.5	17214	-29.5	20304	Do 28.05. S	12861	30.05. S	10909	21.05. S	
A 535	Velbert Nord	4608 / 5249	31/31	28101	-23.4	34008	-20.3	23027	-20.3	15693	-24.8	19460	Do 28.05. S	13204	30.05. S	9735	21.05. S	
A 544	AK Aachen (SW)	5103 / 5653		wegen langer Ausfallzeit derzeit keine Schätzung														
A 553	Bliesheim	5207 / 5029	31/31	27528	-22.4	32665	-18.0	21387	-25.6	17971	-27.6	18558	Fr 29.05. S	12836	30.05. S	11749	24.05. N	
A 555	Godorf	5107 / 5036	31/31	60968	-21.3	71653	-16.5	50249	-25.8	39622	-27.8	41619	Fr 29.05. S	29181	30.05. S	22945	31.05. N	

Durchschnittlicher und maximaler Tagesverkehr - Kraftfahrzeuge (KFZ)

Mai 2020

Str.-Kl. u. -Nr.	Zst.-Name	TK-/ Zst.- Nr.	GT 2020/ 2019	Durchschnittlicher Tagesverkehr (DTV)								Maximaler Tagesverkehr					
				Gesamtquerschnitt								Richtungen					
				Mo-So 20/19		Mo-Fr 20/19		Sa 20/19		So+Fei 20/19		Mo-Fr		Sa		So+Fei	
Kfz/24h	%	Kfz/24h	%	Kfz/24h	%	Kfz/24h	%	Kfz/24h	Datum,R	Kfz/24h	Datum,R	Kfz/24h	Datum,R				
A 560	AD St.Augustin (O)	5208 / 5629	31/0	78143	-11.9	91711	- 7.5	66681	-12.8	49503	-18.1	51031	Fr 29.05. W	38459	30.05. O	27914	31.05. W
A 560	AK BN-Siegburg (W)	5209 / 5632	26/31	51404	-16.3	60496	-12.3	43501	-16.2	32370	-21.9	34835	Fr 29.05. O	27585	30.05. O	21311	17.05. O
A 560	AK BN-Siegburg (O)	5209 / 5630	20/9	46858	-18.1	55424	-12.8	39395	-22.4	28937	-26.4	29922	Mi 20.05. W	21257	30.05. W	17403*	17.05. O
A 560	Hennef	5209 / 5051	0/31	37079	-18.9	43408	-15.0	31492	-20.2	23892	-23.2	26099*	Fr 29.05. W	21213*	30.05. W	16666*	31.05. W
A 562	AK Bonn Ost (W)	5208 / 5055	0/0	45229	-28.7	55435	-26.0	31517	-26.4	27322	-26.4	34469*	Do 28.05. O	18671*	30.05. O	17321*	24.05. O
A 562	AK Bonn-Ost (O)	5208 / 5626	31/31	6772	-25.2	8123	-23.9	5387	-17.7	4095	-18.8	5014	Mi 27.05. O	3567	30.05. O	2845	21.05. O
A 565	AD Bonn-Beuel (W)	5208 / 5634	31/31	79874	-11.4	92292	- 5.9	66916	-16.7	55422	-20.0	52007	Fr 29.05. N	38076	30.05. S	32247	31.05. N
A 565	Meckenheim-Merl	5308 / 5013	31/31	31408	-19.6	34550	-16.8	26594	-23.4	26319	-21.3	22372	Fr 29.05. S	18113	30.05. S	17986	24.05. N

## Durchschnittlicher und maximaler Tagesverkehr - Kraftfahrzeuge (KFZ)

Mai 2020

Str.-Kl. u. -Nr.	Zst.-Name	TK-/ Zst.- Nr.	GT 2020/ 2019	Durchschnittlicher Tagesverkehr (DTV)								Maximaler Tagesverkehr					
				Gesamtquerschnitt								Richtungen					
				Mo-So Kfz/24h	20/19 %	Mo-Fr Kfz/24h	20/19 %	Sa Kfz/24h	20/19 %	So+Fei Kfz/24h	20/19 %	Mo-Fr Kfz/24h	Datum,R	Sa Kfz/24h	Datum,R	So+Fei Kfz/24h	Datum,R
	<i>Bundesstraßen</i>																
B 1	AC-Vaalsequartier	5202 / 5253	31/31	9184	-34.0	9759	-29.5	8934	-38.4	7802	-43.4	5836	Fr 29.05. O	5506	30.05. O	5316	31.05. O
B 1	Horn 2	4119 / 5339	0/10	10902	-25.4	12722	-22.0	9047	-23.3	7284	-31.1	7542*	Mi 20.05. O	5711*	30.05. O	4372*	31.05. O
B 7	Warburg West	4520 / 5331	31/31	12418	-16.9	14770	-13.4	10858	-12.7	7149	-22.4	8457	Fr 29.05. O	6212	30.05. O	4098	31.05. O
B 7	Düsseldorf-Heerdt	4706 / 5031	12/0	57829	-37.1	69340	-34.9	46368	-34.2	34770	-37.2	43883*	Do 28.05. O	28022	30.05. O	21612	31.05. O
B 8	Elten (B)	4002 / 5254	31/31	1803	-24.4	1904	-23.0	1945	-24.7	1428	-26.4	1389	Fr 29.05. O	1240	30.05. O	902	31.05. O
B 9	Kranenburg	4102 / 5255	26/31	7559	-29.2	8220	-24.7	7370	-37.1	5902	-35.5	5367	Fr 29.05. N	4868	30.05. N	4659*	21.05. N
B 9	Geldern (O)	4403 / 5251	31/31	7643	-11.0	8987	-4.1	6229	-15.0	5005	-24.7	4896	Mi 20.05. S	3620	30.05. N	3214	31.05. N
B 9	Krefeld-Hüls	4604 / 5275	31/31	8333	-15.0	9676	-9.8	7276	-16.7	5442	-24.8	5288	Mi 20.05. N	3963	30.05. N	3052	21.05. S
B 9	Dormagen	4806 / 5267	31/31	10220	+9.2	12162	+15.0	8723	+10.3	6021	-0.4	6506	Do 28.05. S	4652	09.05. S	3535	31.05. N
B 9	Goch (S)	4302 / 5240	31/31	10622	-25.3	12777	-19.4	8231	-32.3	6481	-34.3	7321	Mi 20.05. N	4652	30.05. N	3687	31.05. S
B 42	AK Bonn Ost (S)	5208 / 5627	0/0	40968	-21.8	45769	-20.5	35947	-20.6	31524	-18.9	25224	Mi 20.05. N	21032*	30.05. S	19311	31.05. N
B 51	Ostbevern	3913 / 5329	31/31	7908	-16.3	9373	-11.0	6222	-21.4	5135	-22.7	5156	Do 28.05. N	3326	30.05. N	2951	21.05. N
B 51	Telgte	4012 / 5330	31/31	15453	-19.1	17992	-14.5	12859	-23.8	10412	-24.4	10299	Fr 29.05. N	7130	30.05. N	5841	31.05. S
B 51	Tondorf (S)	5506 / 5236	31/31	13924	-17.8	15232	-15.2	12820	-17.9	11160	-21.9	11783	Fr 29.05. S	9151	30.05. S	8163	24.05. N
B 51	Dahlem	5605 / 5235	31/31	9428	-22.0	10115	-19.3	8466	-23.1	8250	-26.7	8569	Fr 29.05. S	6674	30.05. S	6440	24.05. N
B 54	Altenberge 2	3910 / 5338	0/31	28236	-13.7	32563	-10.9	24260	-12.5	19329	-14.1	18172*	Mi 20.05. S	13081*	30.05. S	11445*	21.05. S
B 54	Drensteinfurt (N)	4111 / 5348	31/31	7351	-17.7	8839	-13.2	5883	-20.8	4360	-21.4	5147	Di 19.05. S	3154	30.05. S	2548	21.05. S
B 54	Ascheberg-Herbern	4212 / 5370	31/31	1969	-12.6	2307	-10.4	1590	-10.1	1319	-9.4	1293	Di 19.05. S	943	09.05. S	810	21.05. S
B 54	Werne-Langern	4311 / 5371	31/31	6971	-23.0	8593	-18.3	5256	-22.9	3793	-29.9	4672	Do 28.05. N	2793	30.05. N	2152	21.05. N
B 54	Dortmund-Brechten	4410 / 5318	0/0	17655	-16.8	21302	-11.1	14425	-19.2	10060	-27.4	11875*	Mi 20.05. S	8229*	30.05. N	5682*	21.05. N
B 54	Kierspe-Volme	4811 / 5372	31/31	4966	-21.6	5950	-18.2	4022	-21.1	2970	-23.6	3253	Di 19.05. S	2366	09.05. S	1987	21.05. N
B 54	Meinerzhagen	4811 / 5304	31/31	9796	-30.4	11516	-28.1	8955	-25.4	5726	-33.8	7515	Fr 29.05. N	5873	30.05. N	4368	21.05. N
B 54	Olpe-Altenkleusheim	4913 / 5373	0/31	4049	-25.7	4816	-23.2	3383	-23.5	2441	-25.0	2638*	Fr 29.05. S	1914*	30.05. S	1711	21.05. N
B 54	Kreuztal-Buschhütten	5013 / 5374	31/31	26653	-25.1	32400	-21.2	21904	-28.0	14446	-26.1	17641	Fr 29.05. S	12403	30.05. S	8390	31.05. S
B 55	Warstein Süd	4516 / 5375	31/31	6482	-12.6	7779	-9.8	4592	-10.5	4314	-8.4	4431	Fr 29.05. O	2645	30.05. O	2749	21.05. O
B 55	Grevenbrück	4814 / 5342	0/31	4747	-16.3	5712	-12.2	3765	-16.0	2830	-19.6	3256*	Do 28.05. O	2111*	09.05. O	1733*	17.05. W
B 55	Bergneustadt	4912 / 5264	31/31	9988	-15.8	11683	-12.5	9044	-11.8	6061	-21.5	6471	Mi 20.05. W	4973	30.05. W	3417	31.05. O
B 55	Derschlag	5011 / 5223	31/31	13474	-3.5	16364	+1.6	10333	-4.5	7874	-8.2	9005	Do 28.05. O	5690	30.05. W	4680	21.05. W
B 55	Elsdorf	5005 / 5247	31/31	9139	-18.5	10880	-14.6	7264	-18.9	5754	-21.7	5818	Mi 20.05. W	4087	30.05. W	3275	21.05. W
B 56	Siegburg-Stallberg	5109 / 5220	31/31	21428	-10.9	24678	-8.8	19376	-6.1	14073	-10.6	13697	Fr 29.05. W	10268	02.05. W	7599	21.05. O
B 56	Swisttal-Buschhoven	5208 / 5274	31/31	13478	-13.8	16038	-10.8	11144	-7.4	8196	-16.6	8861	Mi 20.05. W	6144	30.05. W	4824	21.05. W
B 57	Menzeler Heide (N)	4405 / 5229	26/31	9380	-11.0	10591	-6.6	8446	-11.9	6761	-19.1	6190	Mo 18.05. S	4835*	30.05. S	4201*	31.05. S
B 57	Mönchengladb.-Rheindahlen	4804 / 5273	31/31	9069	-13.9	11056	-8.0	7150	-20.8	5047	-19.8	6183	Fr 29.05. S	3931	30.05. S	2886	21.05. S
B 57	Alsdorf-Olden	5102 / 5213	31/31	14428	-32.2	17093	-28.8	12708	-30.1	8424	-38.7	11322	Fr 29.05. S	7175	30.05. N	4929	31.05. S
B 57	Aachen-Köpfchen	5202 / 5263	31/31	3455	-57.8	4096	-52.8	2837	-66.1	2157	-66.0	2412	Fr 29.05. S	2321	30.05. S	1714	31.05. S
B 58	Dorsten (O)	4207 / 5316	0/31	12348	-11.4	14197	-6.7	10502	-12.3	8649	-19.6	7910*	Do 28.05. O	6048*	09.05. W	5241*	17.05. W
B 58	Lüdinghausen-West	4210 / 5360	31/0	10294		11926		9403		6502		6687	Fr 29.05. O	5113	30.05. O	3922	21.05. O
B 58	Ascheberg West	4210 / 5376	31/31	6658	-11.1	7754	-6.1	5770	-12.2	4319	-20.1	4426	Mi 20.05. W	3260	30.05. W	2659	21.05. W
B 58	Geldern (N)	4403 / 5252	31/31	8176	-12.3	9780	-6.6	6929	-14.6	4714	-22.8	5426	Mi 20.05. W	3841	30.05. W	2809	31.05. W
B 58	Menzeler Heide (W)	4405 / 5230	26/31	11411	-15.7	13703	-10.9	8612	-17.6	7190	-21.5	7626	Mi 20.05. W	5311*	30.05. O	4314	17.05. W
B 58	Straelen 2 (Bundesstr.)	4503 / 5257	31/31	3319	-32.4	3866	-25.6	2705	-39.3	2274	-46.2	2307	Mi 20.05. W	1599	30.05. W	1509	01.05. W
B 59	Pulheim	4906 / 5214	31/31	15038	-24.0	18037	-20.8	12566	-21.8	8662	-26.1	10008	Mi 20.05. O	6997	30.05. O	5127	21.05. O
B 61	Petershagen 2	3619 / 5336	31/31	8888	-15.1	10227	-9.1	7667	-18.0	6127	-27.5	6286	Fr 29.05. N	4700	30.05. N	3689	24.05. S
B 61	Barkhausen	3719 / 5368	31/31	19856	-21.7	24030	-17.8	15822	-19.6	11410	-27.0	13241	Mi 20.05. N	9474	16.05. S	6403	31.05. S
B 61	Ostwestfalendamm	3917 / 5386	31/31	64197	-21.8	77149	-17.1	54128	-23.8	36235	-28.8	43211	Fr 29.05. N	29694	30.05. N	20203	31.05. N
B 61	Linteler See	4116 / 5377	31/31	12445	-12.5	14775	-7.7	11030	-11.8	7131	-21.9	8007	Fr 29.05. N	6298	30.05. N	4046	31.05. N
B 62	Netphen-Alfholderbach	5014 / 5354	31/31	3197	-15.2	3661	-12.8	2622	-18.3	2348	-11.0	2076	Fr 29.05. O	1504	30.05. O	1483	17.05. W
B 63	Hamm-Heesen	4212 / 5361	31/0	8543		10135		7370		5059		5582	Fr 29.05. N	4069	30.05. N	2984	21.05. N
B 63	Drensteinfurt	4212 / 5302	31/31	5542	-12.0	6704	-6.9	4480	-13.6	3146	-19.4	3646	Fr 29.05. N	2465	30.05. N	1873	21.05. N
B 64	Bad Driburg Süd	4220 / 5378	31/31	7620	-24.1	8822	-19.9	6496	-27.1	5160	-30.0	5367	Fr 29.05. O	3850	30.05. O	3111	31.05. W
B 64	Delbrück-West	4217 / 5355	31/31	8679	-18.9	10111	-15.6	7281	-17.0	5788	-22.8	5688	Fr 29.05. O	4228	30.05. O	3502	31.05. W
B 66	Bl-Hillegossen	4017 / 5337	0/31	29730	-7.0	35899	-1.8	24980	-4.4	16381	-17.2	20236*	Fr 29.05. O	14758*	30.05. W	9947*	31.05. W
B 68	Halle-Gartnisch	3916 / 5303	31/31	10592	-16.2	12554	-7.9	9681	-21.9	5917	-36.4	7073	Mi 20.05. S	5077	30.05. S	3327	21.05. S
B 68	Lichtenau	4319 / 5351	31/31	7580	-22.8	9033	-19.2	6300	-21.4	4549	-27.2	5330	Fr 29.05. S	3601	30.05. S	2594	31.05. N
B 70	Heek Ost	3808 / 5379	31/31	4398	-12.0	5240	-8.1	3460	-12.6	2781	-13.8	3030	Mi 20.05. N	1930	30.05. S	1627	21.05. S
B 70	Vreden-Süd	3906 / 5362	31/0	5875		7201		4100		3544		3923	Fr 29.05. N	2209	30.05. S	2022	31.05. S
B 70	Lünten	3907 / 5380	31/31	4449	-24.7	5240	-19.8	3403	-30.1	3049	-31.1	2986	Mi 20.05. N	1854	30.05. N	1800	17.05. N
B 70	Raesfeld West	4206 / 5381	31/30	2287	-9.7	2490											

## Durchschnittlicher und maximaler Tagesverkehr - Kraftfahrzeuge (KFZ)

Mai 2020

Str.-Kl. u. -Nr.	Zst.-Name	TK-/ Zst.- Nr.	GT 2020/ 2019	Durchschnittlicher Tagesverkehr (DTV)								Maximaler Tagesverkehr						
				Gesamtquerschnitt								Richtungen						
				Mo-So Kfz/24h	20/19 %	Mo-Fr Kfz/24h	20/19 %	Sa Kfz/24h	20/19 %	So+Fei Kfz/24h	20/19 %	Mo-Fr Kfz/24h	Datum,R	Sa Kfz/24h	Datum,R	So+Fei Kfz/24h	Datum,R	
B 219	Greven (N)	3811 / 5350	31/31	8336	-18.1	9961	-14.1	6243	-20.1	5423	-19.8	6067	Fr 29.05. N	3710	30.05. N	3226	31.05. N	
B 220	Emmerich	4103 / 5258	31/31	8968	-37.8	10277	-35.7	7846	-33.7	6217	-41.2	6982	Fr 29.05. N	5120	30.05. N	5106	01.05. N	
B 221	Brüggen (N)	4703 / 5432	31/31	11707	-11.2	13281	-7.2	10206	-11.0	8508	-18.2	7450	Mi 20.05. S	5720	30.05. S	5201	31.05. S	
B 221	Arsbeck	4803 / 5276	31/31	6258	+4.6	7133	+9.9	5109	+0.2	4705	-2.1	4418	Mo 11.05. S	2842	30.05. N	2799	31.05. S	
B 221	Heinsberg	4902 / 5259	31/31	13514	-16.2	16619	-11.3	10584	-15.0	7179	-23.8	9067	Mi 20.05. N	5912	30.05. N	4056	31.05. S	
B 224	Bottrop	4407 / 5344	31/31	35052	-16.8	41808	-12.0	30419	-16.8	20025	-25.6	23500	Do 28.05. S	16643	30.05. S	11442	31.05. S	
B 226	Gedern	4510 / 5272	31/31	9036	-16.0	10548	-14.4	7362	-11.1	6130	-11.4	6184	Do 28.05. W	4164	30.05. W	3789	31.05. W	
B 226	Wanne-Eickel Ost	4409 / 5364	31/31	19864	-8.7	24548	-3.7	16859	-5.0	9298	-18.8	14098	Mi 20.05. O	9644	30.05. W	5331	31.05. W	
B 229	Delecke 2	4514 / 5334	0/31	3344	-19.8	3293	-19.4	3271	-14.2	3536	-24.6	2272*	Fr 29.05. W	2192*	30.05. W	2697*	21.05. W	
B 229	Lüdenscheid-Brügge	4711 / 5321	31/31	11307	-19.3	13771	-15.1	9119	-20.4	6183	-22.4	7598	Mi 20.05. O	5025	09.05. O	3598	21.05. O	
B 229	Solingen	4808 / 5203	31/31	10551	-17.9	11890	-14.0	9703	-19.7	7523	-24.5	6752	Mi 20.05. O	5484	30.05. O	4520	31.05. O	
B 230	Holzheim	4805 / 5238	31/31	8598	-14.7	10428	-10.5	6601	-14.6	5057	-17.9	5630	Mi 20.05. W	3611	30.05. W	2819	21.05. W	
B 235	Datteln	4210 / 5345	26/0	11691	-13.6	13189	-11.8	10562	-7.7	8430	-15.1	7465*	Fr 29.05. N	5903*	30.05. N	4966*	31.05. N	
B 236	Dortmund-Wambeldorf	4411 / 5365	31/30	60191	-19.4	72951	-14.6	46598	-20.5	35266	-26.3	40645	Mi 20.05. N	26244	30.05. N	21035	21.05. N	
B 236	Dortmund-Berghofen	4511 / 5352	0/31	25297	-19.0	30183	-14.2	20751	-19.0	15284	-27.8	16098*	Do 28.05. N	11044*	30.05. S	8875*	21.05. S	
B 236	Plettenberg-Ohle	4712 / 5309	31/31	5817	-21.8	7041	-18.1	4809	-21.4	3212	-24.2	3791	Do 14.05. N	2517	30.05. N	1901	21.05. S	
B 236	Altenhudem	4814 / 5383	31/31	12546	-15.8	15061	-12.1	10576	-14.4	7126	-19.2	8254	Fr 29.05. S	5705	30.05. N	4116	31.05. N	
B 236	Gleidorf (O)	4815 / 5310		Daten nicht plausibel, keine Grundlage für Schätzwerte														
B 236	Schmallenberg	4815 / 5367	31/31	5325	-14.4	6216	-11.6	4702	-9.4	3352	-17.6	4131	Fr 29.05. S	3189	30.05. S	2152	31.05. N	
B 236	Winterberg-Waltenberg	4817 / 5366	31/31	4915	-20.0	5592	-17.0	4298	-17.0	3521	-25.5	3593	Fr 29.05. S	3004	30.05. S	2419	31.05. N	
B 236	Winterberg-Herrloh	4817 / 5369	31/0	4707	-9.1	4757	-5.9	4471	-11.7	4742	-16.7	3427	Fr 29.05. S	3451	30.05. S	4189	31.05. N	
B 237	Ohl	4810 / 5225	31/31	3932	+1.6	4340	+3.8	3645	+1.6	3029	+2.1	2519	Fr 29.05. O	2294	09.05. W	2118	21.05. W	
B 239	Espelkamp-Gestrigen	3617 / 5356	31/0	9226		11102		7282		5523		6203	Mi 20.05. S	4108	30.05. S	3219	24.05. S	
B 239	Bad Salzuflen	3918 / 5315	31/31	19514	+10.4	22655	+21.7	16265	-1.8	13308	-12.1	12710	Fr 29.05. S	9187	30.05. S	7969	31.05. S	
B 239	Detmold-Heidenoldendorf	4018 / 5357	31/31	12791	-19.0	15657	-13.4	11116	-20.0	6208	-31.5	8760	Mi 20.05. N	5929	30.05. N	3545	31.05. N	
B 239	Höxter-Fürstenau	4121 / 5358	31/31	5950	-12.5	7076	-8.9	4943	-7.0	3614	-17.6	4024	Mi 20.05. N	2741	09.05. N	2368	21.05. N	
B 241	Bever	4322 / 5384	31/31	5664	-12.2	6605	-6.7	4784	-10.9	3740	-24.6	4101	Fr 29.05. O	2899	30.05. O	2538	21.05. O	
B 252	Brakel	4221 / 5340	0/31	6607	-23.2	7732	-19.6	5348	-22.2	4452	-28.4	4593*	Fr 29.05. N	3322*	30.05. N	2577*	31.05. N	
B 256	Marienheide	4811 / 5224	31/25	5706	-11.6	6557	-10.5	4746	-2.7	4084	-8.0	3579	Fr 08.05. N	2855	09.05. N	2618	21.05. S	
B 258	Friesenrath (W)	5303 / 5208	31/31	13654	-10.3	15101	-9.1	11520	-9.0	11250	-7.2	8846	Mi 20.05. O	7432	30.05. O	7846	21.05. O	
B 258	Friesenrath (S)	5303 / 5250	31/31	17205	-11.5	19093	-10.6	14666	-9.0	13892	-7.1	11077	Fr 29.05. O	9177	30.05. O	9434	21.05. O	
B 258	Imgenbroich	5403 / 5277	31/31	11594	-17.3	12848	-17.1	11833	-12.2	8019	-12.5	7922	Fr 29.05. O	7462	30.05. O	5558	31.05. O	
B 258	Blankenheimer Wald	5505 / 5239	31/31	2570	-11.3	2730	-12.1	2342	-4.3	2299	-6.7	1701	Fr 29.05. W	1598	30.05. W	1805	21.05. W	
B 258	Ahrhütte (O)	5606 / 5243	31/31	1279	-80.3	1298	-79.8	1322	-77.8	1197	-83.2	1036	Fr 08.05. O	987	09.05. O	986	03.05. W	
B 264	Aachen-Bildchen	5202 / 5261	31/31	4801	-50.5	5800	-44.5	4240	-57.4	2489	-64.3	3419	Fr 29.05. W	3497	30.05. W	2018	31.05. W	
B 264	Langerwehe	5104 / 5246	31/31	10492	-7.8	12567	-3.4	9082	-3.0	5867	-16.5	6934	Fr 29.05. W	5030	30.05. W	3335	21.05. O	
B 264	Düren/Kerpen	5105 / 5265	31/31	6160	-15.9	7501	-12.8	5079	-9.1	3294	-17.9	4224	Fr 29.05. O	2794	30.05. O	1952	31.05. O	
B 265	Lechenich 2	5106 / 5269	31/31	11327	-13.2	13090	-11.4	9528	-10.8	7829	-8.9	8747	Mi 27.05. S	5578	30.05. S	4805	21.05. S	
B 265	Wollersheim (O)	5305 / 5232	30/31	4705	+4.0	4619	-2.6	4365	+10.2	5182	+24.8	3063	Fr 29.05. S	2815	30.05. S	3858	21.05. S	
B 266	Kesternich (S)	5304 / 5211	30/31	4853	+4.1	4878	+0.2	4573	+11.7	4982	+15.2	3024	Fr 29.05. O	2971	30.05. O	3758	31.05. W	
B 288	Uerdingen	4605 / 5231	0/31	18295	-24.9	23031	-19.7	12112	-29.6	9856	-29.5	13167	Mi 27.05. O	7651	30.05. O	6275	31.05. O	
B 475	Ladbergen Nord	3812 / 5385	31/31	8180	-20.8	9542	-17.4	6239	-20.1	5870	-23.9	5840	Fr 29.05. S	3792	30.05. S	3564	24.05. N	
B 475	Sassenberg-Süd	4014 / 5363	31/0	11235		13309		9378		6930		7650	Fr 29.05. N	5173	30.05. N	3977	24.05. S	
B 475	Lippetal-Lippborg	4314 / 5359	31/0	7443		8657		6154		5066		5460	Fr 29.05. S	3543	30.05. N	3251	21.05. S	
B 477	Gohr	4906 / 5262	31/31	5495	-19.4	6423	-17.2	4782	-14.0	3486	-20.3	3504	Mi 20.05. N	2529	09.05. S	2011	21.05. S	
B 477	Rommerskirchen	4906 / 5268	31/31	5274	-9.5	6008	-8.5	5322	-1.8	3246	-7.3	3488	Fr 29.05. S	2923	09.05. N	1999	21.05. N	
B 478	Waldröl	5111 / 5222	31/31	7190	-11.2	8259	-8.4	6851	-7.2	4531	-15.0	4543	Mi 20.05. W	3725	30.05. O	2816	21.05. W	
B 480	Brilon (N)	4517 / 5322		wegen langer Ausfallzeit derzeit keine Schätzung														
B 480	Winterberg	4717 / 5325	31/12	7237	-22.8	7745	-21.2	6736	-20.0	6218	-26.5	5505	Fr 29.05. S	4867	30.05. S	4918	31.05. N	
B 480	Bad Berleburg	4916 / 5301	0/0	4638	-16.8	5369	-13.2	4018	-15.8	3097	-22.1	3403*	Fr 29.05. N	2823*	30.05. N	2194*	31.05. S	
B 481	St. Mauritz	3912 / 5506	31/23	10329	-27.9	11547	-28.3	9373	-20.0	7708	-21.3	6270	Fr 29.05. N	5148	09.05. N	4620	21.05. N	
B 483	Radevormwald-Rochollsberg	4710 / 5271	31/0	6775		7342		6100		5717		4275	Mi 20.05. N	3862	09.05. N	4148	21.05. N	
B 506	Kürten-Weiden	4909 / 5270	31/31	4046	-14.1	4334	-15.7	3565	-11.2	3609	-1.0	2444	Fr 29.05. W	2222	09.05. O	2386	21.05. W	
B 507	Winterscheid	5110 / 5278	31/31	5154	-7.0	5816	-5.2	4524	-2.3	3808	-6.0	3448	Fr 29.05. O	2572	30.05. O	2435	21.05. O	
B 511	Gleidorf (N)	4815 / 5311		Daten nicht plausibel, keine Grundlage für Schätzwerte														
B 514	Babbenhausen	3819 / 5335	31/31	8268	-17.1	9716	-13.6	7214	-13.8	5092	-22.6	5773	Fr 29.05. O	3956	30.05. O	3042	31.05. O	
B 514	Kalletal	3819 / 5347	31/31	2161	-12.8	2434	-11.9	1887	-4.6	1619	-10.7	1442	Fr 29.05. O	1230	09.05. W	1151	21.05. W	
B 516	Ense-Möhnesee	4414 / 5346	31/31	7767	+30.0	8133	+24.2	6770	+42.6	7486	+56.2	5007	Fr 29.05. O	4392	30.05. O	5870	21.05. O	
B 516	Brilon (W)	4517 / 5323		wegen langer Ausfallzeit derzeit keine Schätzung														
B 525	Coesfeld-Ost	4009 / 5353	31/0	7482		8956		6274		4346		4858	Mi 20.05. O	3453	30.05. O	2528	31.05. O	

Durchschnittlicher und maximaler Tagesverkehr - Kraftfahrzeuge (KFZ)

Mai 2020

Str.-Kl. u. -Nr.	Zst.-Name	TK-/ Zst.- Nr.	GT 2020/ 2019	Durchschnittlicher Tagesverkehr (DTV)								Maximaler Tagesverkehr						
				Gesamtquerschnitt								Richtungen						
				Mo-So Kfz/24h	20/19 %	Mo-Fr Kfz/24h	20/19 %	Sa Kfz/24h	20/19 %	So+Fei Kfz/24h	20/19 %	Mo-Fr Kfz/24h	Datum,R	Sa Kfz/24h	Datum,R	So+Fei Kfz/24h	Datum,R	
L 11	Wollersheim (W)	5305 / 5234	30/31	1943	+ 2.6	2026	+ 0.6	1889	+11.0	1756	+ 9.7	1160	Fr 29.05. W	1081	09.05. O	1201	21.05. O	
L 29	Heidenend	4603 / 5438	31/31	3984	-38.4	4350	-35.1	4430	-41.7	2674	-45.4	2870	Fr 29.05. N	2847	30.05. N	1677	31.05. N	
L 29	Willich-Viersen	4704 / 5266	31/31	11598	-17.8	14294	-14.2	9259	-14.8	5951	-18.5	8120	Do 14.05. O	4986	30.05. O	3307	31.05. W	
L 47	Sittard	5001 / 5256	31/31	3925	-19.1	4176	-18.5	4090	-16.9	3126	-18.8	2663	Fr 29.05. O	2360	30.05. O	1772	01.05. O	
L 77	Goch (N)	4302 / 5241	16/19	7708	-19.9	8924	-15.7	7411	-19.8	4619	-29.4	5148	Mi 20.05. N	4106	30.05. N	2621	31.05. N	
L 101	Schildgen (O)	4908 / 5427	31/31	11774	- 9.4	12869	- 9.1	10815	- 4.8	9488	- 5.4	7553	Mi 20.05. S	6370	09.05. S	5867	21.05. S	
L 104	Kirchhellen (O)	4307 / 5524	31/30	337	-83.9	285	-87.0	442	-77.9	403	-77.8	427	Fr 22.05. N	552	09.05. N	540	21.05. N	
L 115	Ahrhütte (N)	5606 / 5245	31/31	6363	-25.6	6446	-24.5	5641	-27.9	6654	-26.6	5541	Fr 29.05. S	4639	30.05. S	5287	24.05. N	
L 136	Loope	5010 / 5204	31/31	8851	-17.5	10441	-14.9	7596	-13.4	5432	-18.0	5940	Di 26.05. W	4122	09.05. W	3393	21.05. W	
L 143	Rottbitze (N)	5309 / 5406	31/29	9299	-12.1	10796	-10.0	9235	- 4.4	5284	-15.1	6290	Mi 20.05. S	5217	30.05. S	3271	21.05. S	
L 166	Kesternich (O)	5304 / 5210	31/31	2827	+21.8	2504	+ 8.3	3165	+37.6	3463	+46.3	1949	Fr 29.05. W	2446	30.05. W	3110	21.05. W	
L 182	Bornheim (S)	5207 / 5407	31/31	9515	-25.1	11108	-22.8	8541	-18.9	5886	-28.8	6466	Fr 29.05. W	4812	30.05. W	3489	21.05. W	
L 183	Bornheim (W)	5207 / 5408	31/31	11827	- 8.3	13785	- 4.0	11918	- 4.5	6446	-20.2	7607	Mi 20.05. S	6324	30.05. S	3625	21.05. S	
L 194	Weilerswist	5207 / 5437	31/31	4330	- 8.3	4890	- 5.7	3709	- 7.2	3255	- 9.0	3352	Mi 27.05. S	2074	16.05. N	1961	31.05. N	
L 218	Heimbach	5304 / 5413	31/26	4861	+ 2.3	4580	- 3.4	5007	+ 8.1	5519	+13.2	2975	Fr 29.05. O	3228	30.05. O	4340	31.05. O	
L 231	Horbach/Locht	5102 / 5439	31/31	1280	-25.5	1355	-21.1	1306	-23.4	1060	-38.8	831	Fr 29.05. N	839	30.05. N	675	21.05. N	
L 232	Richterich	5102 / 5411	31/31	17021	-19.6	20351	-13.7	14447	-23.8	9820	-31.0	11380	Mi 20.05. S	8144	30.05. S	5562	31.05. S	
L 233	Friesenrath (N)	5303 / 5209	31/31	4482	-13.4	4996	-13.2	4094	- 7.6	3362	- 7.4	2880	Mi 20.05. S	2248	30.05. S	2117	31.05. N	
L 238	Stolberg	5203 / 5441	31/31	9771	-18.4	11756	-15.2	8141	-19.5	5549	-16.4	6730	Fr 29.05. N	4892	30.05. N	3303	21.05. S	
L 238	Zweifall	5203 / 5410	31/31	6297	+ 0.6	6754	- 0.9	5549	+ 7.1	5589	+11.2	3944	Fr 29.05. S	3335	09.05. S	3879	21.05. S	
L 247	Rottbitze (O)	5309 / 5405	31/29	11265	-13.7	13063	- 9.6	10548	- 9.8	6900	-24.0	7501	Mi 20.05. O	5922	30.05. O	4078	21.05. W	
L 288	Schildgen (W)	4908 / 5426	29/31	8359	-14.4	9668	-12.5	7421	- 9.7	5474	-13.6	5436	Do 28.05. S	4012	09.05. N	3295	21.05. N	
L 324	Erdingen	5012 / 5431	31/31	5176	-14.6	6073	-11.6	4156	-13.9	3471	-14.3	3419	Fr 29.05. N	2438	30.05. N	2309	21.05. N	
L 331	Margarethenhöhe	5309 / 5404	28/29	10023	-24.2	11405	-23.3	8068	-22.4	7669	-17.5	6436	Fr 29.05. O	4841	30.05. O	5488	21.05. W	
L 357	D-Geresheim	4707 / 5416	31/31	11526	- 4.5	13520	- 0.4	10437	- 3.5	6889	- 9.8	7429	Mi 20.05. W	5521	09.05. W	3828	17.05. O	
L 358	Bensberg-Refrath	5008 / 5428	31/31	7813	-25.8	9365	-22.0	5807	-22.6	5035	-31.9	7650	Mi 27.05. O	3644	16.05. O	3714	24.05. O	
L 359	Witzhelden (W)	4808 / 5418	31/31	2522	- 9.6	2617	-11.7	2465	- 3.1	2303	- 2.0	1525	Fr 29.05. W	1491	09.05. W	1400	17.05. W	
L 372	Brüggen (O)	4703 / 5433	31/31	4869	+23.8	5313	+23.9	5028	+35.9	3550	+24.5	3029	Mi 20.05. O	2857	30.05. O	2304	31.05. O	
L 418	Hahnerberg	4708 / 5440	31/31	23302	-26.8	28178	-24.7	18554	-20.9	13456	-24.8	15437	Mi 20.05. W	10745	09.05. W	8099	21.05. W	
L 442	Essen-Werden (O)	4607 / 5420	31/31	9527	-12.3	10710	-10.5	8830	- 7.6	6813	-13.6	5980	Fr 29.05. W	4929	09.05. W	4133	21.05. W	
L 442	Essen-Werden (N)	4607 / 5421	31/31	6004	- 6.2	6639	- 3.2	5732	- 5.4	4472	-10.7	3839	Fr 29.05. S	3304	30.05. S	2896	21.05. S	
L 463	Voerde	4306 / 5424	31/31	7115	- 6.4	8611	- 0.5	5685	- 9.0	4073	-15.6	5644	Fr 29.05. O	3794	30.05. O	2812	31.05. O	
L 475	Krefeld	4605 / 5434	31/31	8516	-12.6	9952	-10.6	7432	- 6.8	5392	-10.9	5753	Fr 29.05. S	3945	09.05. N	3053	31.05. N	
L 510	Gronau-Glanerbrücke	3707 / 5341		wegen langer Ausfallzeit derzeit keine Schätzung														
L 528	Breckerfeld (N)	4710 / 5507	31/31	6726	- 7.8	7668	- 6.3	6130	- 2.6	4598	- 5.3	4377	Fr 29.05. S	3535	30.05. S	2964	21.05. S	
L 531	Siegen	5114 / 5332	31/0	13750	-22.0	16576	-18.0	15935	-18.2	4519	-38.8	9682	Fr 29.05. S	9315	02.05. S	2469	10.05. S	
L 544	Langscheid (W)	4613 / 5510		wegen langer Ausfallzeit derzeit keine Schätzung														
L 551	Haltern	4209 / 5536	31/31	5815	- 2.8	6378	- 1.5	5703	+ 4.4	4365	- 4.9	3517	Fr 08.05. S	3214	09.05. S	2849	21.05. S	
L 555	Coesfeld-Nordost	4009 / 5533	31/31	5441	-18.0	6636	-13.2	4362	-19.0	2968	-24.4	3686	Di 26.05. N	2272	23.05. S	1725	21.05. S	
L 560	Sandersküper	3807 / 5535	31/31	2645	-37.9	2731	-35.2	2849	-39.6	2266	-45.2	1730	Fr 29.05. S	1675	30.05. S	1344	17.05. S	
L 572	Rhede	4105 / 5320	31/31	12842	-17.7	15310	-13.4	11416	-17.9	7162	-24.9	8201	Mi 20.05. W	6093	30.05. W	4039	31.05. W	
L 586	Stromberg	4215 / 5349	31/31	2291	-15.1	2632	- 9.8	2101	-23.1	1501	-21.0	1529	Do 28.05. W	1224	09.05. W	974	31.05. W	
L 587	Greven (S)	3911 / 5306	31/31	10100	-18.7	12359	-14.0	7927	-20.1	5522	-24.0	7506	Fr 29.05. N	4408	30.05. N	3086	31.05. N	
L 591	Lienen	3813 / 5513	31/31	5720	-14.2	6472	-11.4	5090	-13.8	4127	-16.5	3601	Fr 29.05. O	2903	30.05. O	2580	21.05. O	
L 602	Hemden	4105 / 5534	31/31	3837	-36.8	4301	-30.2	3874	-40.8	2552	-53.1	3035	Fr 29.05. N	2488	30.05. N	1555	21.05. N	
L 608	Groß Reken	4108 / 5505	31/31	7157	-13.3	8205	-10.4	6500	-10.8	4782	-16.5	4718	Fr 08.05. S	3878	09.05. S	2917	17.05. S	
L 608	Gelsenkirchen-Schalke	4408 / 5523	31/29	29226	-19.4	35869	-13.3	23474	-24.1	15304	-29.7	19598	Fr 29.05. S	12829	30.05. S	8474	31.05. N	
L 610	Recklinghausen	4309 / 5526	31/31	9177	-15.7	10812	-12.2	8559	-14.2	5179	-20.3	6041	Mi 20.05. O	4766	30.05. O	2850	21.05. O	
L 621	Kirchhellen (S)	4307 / 5525	31/31	2217	+14.0	2224	+10.2	2090	+22.9	2288	+23.9	1399	Fr 29.05. S	1424	09.05. S	1636	21.05. S	
L 687	Langscheid (S)	4613 / 5511		wegen langer Ausfallzeit derzeit keine Schätzung														
L 697	Attendorf	4813 / 5531	0/31	3628	-21.0	4259	-19.1	2943	-18.5	2406	-16.6	2397*	Mi 20.05. S	1668*	30.05. S	1579*	21.05. S	
L 776	Salzkotten	4317 / 5530	31/23	12765	-28.0	14518	-25.2	10607	-28.2	9549	-31.3	8625	Fr 29.05. W	6412	30.05. O	5765	31.05. W	
L 787	Sennestadt (S)	4017 / 5520		wegen langer Ausfallzeit derzeit keine Schätzung														
L 822	Lippstadt-Cappel	4315 / 5528	31/31	6771	-18.4	7950	-15.1	5856	-16.6	4224	-21.7	4400	Fr 29.05. O	3144	30.05. O	2341	21.05. O	
L 937	Detmold (N)	4019 / 5517	0/31	8958	-10.3	10223	- 5.8	7796	-12.7	6356	-17.1	5698*	Do 28.05. N	4422*	30.05. N	4178*	21.05. N	
L 937	Detmold (S)	4019 / 5518	0/31	13052	-11.6	15202	- 6.8	10920	-13.0	8736	-19.1	8465*	Mi 20.05. N	6225*	30.05. N	5585*	21.05. N	
L 938	Detmold (W)	4019 / 5519	0/31	9507	-18.6	11156	-12.9	7638	-21.7	6366	-29.4	6409*	Mi 20.05. O	4591*	30.05. O	3706*	31.05. W	
L 954	Bad Driburg	4220 / 5529	31/31	7037	-13.1	8343	- 9.6	5948	- 8.8	4269	-17.4	4715	Mi 20.05. N	3401	30.05. N	2511	21.05. N	
L 969	Werl-Westönnen	4413 / 5324	31/31	8771	-14.0	10363	- 9.7	7913	-14.2	5064	-20.9	5872	Fr 29.05. O	4278	30.05. O	2848	21.05. O	

Herausgeber:  
Auswertung:

Landesbetrieb Straßenbau Nordrhein-Westfalen, Verkehrszentrale, Bonner Straße 70, 51379 Leverkusen  
DTV-Verkehrsconsult GmbH, Pascalstraße 53, 52076 Aachen

Durchschnittlicher und maximaler Tagesverkehr - Kraftfahrzeuge (KFZ)

Mai 2020

Str.-Kl. u. -Nr.	Zst.-Name	TK-/ Zst.- Nr.	GT 2020/ 2019	Durchschnittlicher Tagesverkehr (DTV)				Maximaler Tagesverkehr		
				Gesamtquerschnitt				Richtungen		
				Mo-So 20/19 Kfz/24h %	Mo-Fr 20/19 Kfz/24h %	Sa 20/19 Kfz/24h %	So+Fei 20/19 Kfz/24h %	Mo-Fr Kfz/24h Datum,R	Sa Kfz/24h Datum,R	So+Fei Kfz/24h Datum,R
K 10 K 10	Kreisstraßen Sennestadt (O) Breckerfeld (O)	4017 / 5521 4710 / 5508	31/31	wegen langer Ausfallzeit derzeit 2779 +2.7	keine Schätzung 2997 +0.9	keine Schätzung 2474 +10.3	2406 +15.4	1690 Fr 29.05. O	1616 09.05. W	1704 21.05. O

## Durchschnittlicher und maximaler Tagesverkehr - Kraftfahrzeuge (KFZ)

Mai 2020

Str.-Kl. u. -Nr.	Zst.-Name	TK-/ Zst.- Nr.	GT 2020/ 2019	Durchschnittlicher Tagesverkehr (DTV)								Maximaler Tagesverkehr					
				Gesamtquerschnitt								Richtungen					
				Mo-So Kfz/24h	20/19 %	Mo-Fr Kfz/24h	20/19 %	Sa Kfz/24h	20/19 %	So+Fei Kfz/24h	20/19 %	Mo-Fr Kfz/24h	Datum,R	Sa Kfz/24h	Datum,R	So+Fei Kfz/24h	Datum,R
<i>Autobahnen</i>																	
A 3	Elten	4103 / 5071	31/22	20347	-45.8	22254	-40.8	17827	-53.2	16969	-54.2	19154	Fr 29.05. N	16161	30.05. N	14089	24.05. S
A 4	AC-Vetschau	5102 / 5072	31/31	20313	-48.0	23952	-39.5	16621	-57.7	13072	-64.8	16385	Fr 29.05. W	13244	30.05. W	9159	24.05. O
A 40	Straelen (Niederdorf)	4603 / 5073	31/31	23107	-38.0	27256	-29.1	16909	-49.9	16272	-54.1	16884	Fr 29.05. W	12556	30.05. W	11364	24.05. O
A 44	AC-Lichtenbusch	5202 / 5074	31/31	12388	-57.1	15683	-48.4	9060	-68.9	5823	-74.9	10161	Fr 29.05. O	8058	30.05. O	4583	31.05. O
A 52	Elmpt	4702 / 5260	31/31	9818	-45.9	9763	-37.2	9508	-54.0	10188	-60.1	7659	Fr 29.05. W	7863	30.05. W	8789	31.05. W
A 57	Hommersum	4302 / 5050	31/31	9041	-41.4	10914	-33.7	6577	-54.1	5716	-54.5	8177	Fr 29.05. N	5507	30.05. N	4400	24.05. S
A 61	Schwanenhaus	4603 / 5076	31/31	19641	-35.1	23352	-30.0	14764	-38.2	13052	-45.0	18524	Fr 29.05. N	11721	30.05. N	9292	24.05. S
<i>Bundesstraßen</i>																	
B 1	AC-Vaalsequartier	5202 / 5253	31/31	9184	-34.0	9759	-29.5	8934	-38.4	7802	-43.4	5836	Fr 29.05. O	5506	30.05. O	5316	31.05. O
B 8	Elten (B)	4002 / 5254	31/31	1803	-24.4	1904	-23.0	1945	-24.7	1428	-26.4	1389	Fr 29.05. O	1240	30.05. O	902	31.05. O
B 9	Kranenburg	4102 / 5255	26/31	7559	-29.2	8220	-24.7	7370	-37.1	5902	-35.5	5367	Fr 29.05. N	4868	30.05. N	4659*	21.05. N
B 57	Aachen-Köpfchen	5202 / 5263	31/31	3455	-57.8	4096	-52.8	2837	-66.1	2157	-66.0	2412	Fr 29.05. S	2321	30.05. S	1714	31.05. S
B 58	Straelen 2 (Bundesstr.)	4503 / 5257	31/31	3319	-32.4	3866	-25.6	2705	-39.3	2274	-46.2	2307	Mi 20.05. W	1599	30.05. W	1509	01.05. W
B 220	Emmerich	4103 / 5258	31/31	8968	-37.8	10277	-35.7	7846	-33.7	6217	-41.2	6982	Fr 29.05. N	5120	30.05. N	5106	01.05. N
B 264	Aachen-Bildchen	5202 / 5261	31/31	4801	-50.5	5800	-44.5	4240	-57.4	2489	-64.3	3419	Fr 29.05. W	3497	30.05. W	2018	31.05. W
<i>Ubrige Straßen</i>																	
L 29	Heidenend	4603 / 5438	31/31	3984	-38.4	4350	-35.1	4430	-41.7	2674	-45.4	2870	Fr 29.05. N	2847	30.05. N	1677	31.05. N
L 47	Sittard	5001 / 5256	31/31	3925	-19.1	4176	-18.5	4090	-16.9	3126	-18.8	2663	Fr 29.05. O	2360	30.05. O	1772	01.05. O
L 231	Horbach/Locht	5102 / 5439	31/31	1280	-25.5	1355	-21.1	1306	-23.4	1060	-38.8	831	Fr 29.05. N	839	30.05. N	675	21.05. N
L 510	Gronau-Glanerbrücke	3707 / 5341		wegen langer Ausfallzeit derzeit keine Schätzung													
L 560	Sandersküper	3807 / 5535	31/31	2645	-37.9	2731	-35.2	2849	-39.6	2266	-45.2	1730	Fr 29.05. S	1675	30.05. S	1344	17.05. S
L 602	Hemden	4105 / 5534	31/31	3837	-36.8	4301	-30.2	3874	-40.8	2552	-53.1	3035	Fr 29.05. N	2488	30.05. N	1555	21.05. N

Durchschnittlicher und maximaler Tagesverkehr - Schwerverkehr (SV)

Mai 2020

Str.-Kl. u. -Nr.	Zst.-Name	TK-/ Zst.- Nr.	GT 2020/ 2019	Durchschnittlicher Tagesverkehr (DTV)						Maximaler Tagesverkehr							
				Gesamtquerschnitt						Richtungen							
				Mo-So Kfz/24h	20/19 %	Mo-Fr Kfz/24h	20/19 %	Sa Kfz/24h	So+Fei Kfz/24h	Anteil SV		Mo-Fr		Sa		So+Fei	
						Mo-So	Mo-Fr	Kfz/24h	Datum,R	Kfz/24h	Datum,R	Kfz/24h	Datum,R				
	<i>Autobahnen</i>																
A 1	Lotte	3713 / 5143	31/31	13741	-11.1	19890	-3.5	5150	3188	24.1	31.4	11096	Mi 06.05. S	3385	30.05. N	3129	21.05. N
A 1	Ladbergen	3812 / 5118	31/31	10102	-11.4	14583	-3.6	3788	2450	21.3	28.2	8144	Mi 27.05. N	2517	30.05. N	2479	21.05. N
A 1	Ascheberg	4111 / 5121	31/31	8790	-11.9	12741	-4.0	3245	2029	17.0	22.2	7043	Di 26.05. S	2192	30.05. N	1879	21.05. N
A 1	Unna	4411 / 5144	0/31	13463	-14.2	19539	-6.6	5337	2777	15.8	21.4	11028*	Di 19.05. N	3567*	30.05. N	2647*	21.05. S
A 1	Hengsen	4511 / 5101	30/0	14882	-13.6	21679	-4.6	5563	3091	18.7	25.3	12205	Di 19.05. N	3570	30.05. N	3165	21.05. S
A 1	Hagen-Vorhalle	4510 / 5124	0/26	10577	-13.6	15502	-5.3	4107	1831	16.1	21.6	9144*	Mi 27.05. N	2589*	30.05. N	2044*	21.05. N
A 1	Schloss Burg	4809 / 5011		wegen langer Ausfallzeit derzeit keine Schätzung													
A 1	AK Leverkusen (O)	4908 / 5675	3/31	8121	-8.8	11634	-0.1	3459	1915	13.5	18.0	6660*	Do 28.05. N	2223*	30.05. N	1996*	21.05. N
A 1	AK Leverkusen (W)	4908 / 5035	2/31	2506	-21.3	3621	-13.7	1098	485	3.6	4.7	2108*	Do 28.05. N	628*	30.05. S	454*	21.05. N
A 1	Köln-Nord	4907 / 5048	31/31	3161	-21.2	4791	-14.6	817	413	4.7	6.1	2648	Mi 27.05. S	454	09.05. N	334	21.05. N
A 1	Köln-Lövenich	5007 / 5032		wegen langer Ausfallzeit derzeit keine Schätzung													
A 1	Hürth	5106 / 5010	31/19	5150	-13.4	7484	-6.1	2040	1035	12.2	16.0	4140	Di 26.05. S	1166	30.05. N	867	21.05. S
A 1	Euskirchen/Bliesheim	5206 / 5060	20/0	5023	-13.9	7244	-6.1	2087	1093	11.4	14.9	4199	Do 28.05. N	1271	23.05. N	838*	01.05. N
A 1	Nettersheim	5406 / 5047	31/31	3517	-16.0	4890	-9.5	1760	1044	20.3	26.5	2815	Di 26.05. N	1094	23.05. N	778	24.05. N
A 2	Oberhausen-Sterkrade	4407 / 5026	31/30	19944	-11.2	28734	-4.0	7810	4752	20.4	25.5	16090	Di 19.05. W	4410	16.05. W	4198	21.05. W
A 2	Gelsenkirchen	4408 / 5122	0/28	12943	-28.8	18584	-21.8	5228	3139	18.4	22.5	12446	Di 19.05. W	3864	30.05. W	3346	21.05. W
A 2	Gelsenkirchen-Erle	4408 / 5147	31/31	12278	-10.5	17853	-3.9	4638	2604	17.2	21.3	10739	Di 19.05. W	2693	16.05. W	2605	21.05. W
A 2	Recklinghausen-Ost	4409 / 5126	31/31	12331	-10.6	17945	-4.0	4658	2574	18.7	22.9	10523	Di 19.05. W	2734	16.05. W	2579	21.05. W
A 2	Waltrip-Brambauer	4410 / 5125	17/31	16490	-8.7	24172	-1.6	6014	3122	21.3	26.1	14321	Di 26.05. W	3492	30.05. W	3164	21.05. W
A 2	Oelde	4114 / 5102	4/31	13771	-4.1	19518	+1.3	5997	3725	24.8	31.5	11686	Di 26.05. W	3426	16.05. W	3318	21.05. W
A 2	Bielefeld	4017 / 5120	0/30	16362	-15.4	23483	-8.7	6972	3740	22.0	27.9	13621	Do 28.05. O	4670	30.05. O	4204	21.05. O
A 2	Bad Oeynhausen	3719 / 5123	31/31	19103	-13.4	26844	-7.4	8806	5448	26.0	32.3	16117	Do 28.05. O	5972	30.05. O	5826	21.05. O
A 3	Elten	4103 / 5071	31/22	4336	-20.5	6229	-13.8	1490	1233	21.3	28.0	3755	Mo 25.05. S	948	30.05. N	1843	01.05. S
A 3	Hünxe	4306 / 5001	30/31	6879	-13.9	10039	-6.3	2426	1482	15.2	19.3	5679	Di 26.05. S	1446	30.05. N	1608	01.05. S
A 3	Oberhausen-Holten	4406 / 5070	31/30	19390	-10.8	27745	-3.4	7936	4893	20.3	25.4	15859	Di 19.05. S	4515	30.05. N	4098	21.05. N
A 3	AK OB-West (N)	4506 / 5665	31/30	20721	-11.4	29752	-3.9	8328	5062	19.2	23.7	19079	Di 26.05. N	6161	30.05. N	4684	21.05. N
A 3	AK OB-West (Hauptfahrb.)	4506 / 5025	31/27	16344	-13.2	23659	-4.8	6292	3668	16.3	20.2	13332	Di 26.05. N	4376	30.05. N	3118	21.05. N
A 3	AK OB-West (S)	4506 / 5667	31/31	16344	-12.9	23659	-4.5	6292	3668	16.3	20.2	13332	Di 26.05. N	4376	30.05. N	3118	21.05. N
A 3	Breitscheid	4607 / 5002	0/31	10976	-13.5	16174	-4.6	3521	2194	12.8	16.2	9478*	Di 19.05. S	2072*	30.05. N	1966*	01.05. S
A 3	AK Breitscheid (N)	4607 / 5638	31/31	10713	-15.2	15924	-6.0	3181	1950	13.2	16.6	9244	Mo 25.05. S	2109	30.05. N	1747	21.05. N
A 3	AK Breitscheid (S)	4607 / 5065	30/31	10422	-12.2	15351	-3.4	3425	2043	13.4	17.1	8767	Mo 25.05. S	2158	30.05. N	1721	21.05. N
A 3	AK Hilden (N)	4707 / 5655	0/0	12820	-4.2	18566	+4.4	4621	3080	13.1	16.2	10473*	Mi 20.05. N	2921*	30.05. N	2606*	21.05. S
A 3	AK Hilden (S)	4807 / 5657	0/0	10278	-13.1	14923	-4.9	3851	2262	11.6	14.9	8438*	Di 19.05. S	2590*	30.05. N	2148*	21.05. N
A 3	Opladen II	4807 / 5033	31/31	9854	-13.1	14472	-4.5	3418	1916	11.4	14.9	8159	Di 19.05. S	2153	30.05. N	1839	21.05. N
A 3	AK Leverkusen (N)	4908 / 5003	31/31	11844	-13.6	17108	-5.1	4654	2692	11.8	15.1	9559	Di 19.05. S	2925	30.05. N	2285	21.05. N
A 3	AK Leverkusen (S)	4908 / 5676	31/31	19228	-13.6	27723	-5.2	7672	4425	15.0	19.2	15434	Di 19.05. S	4666	30.05. N	3780	21.05. N
A 3	Leverkusen	4908 / 5004	31/0	17385		25412		6356	3477	13.9	18.2	14234	Di 19.05. N	3940	30.05. N	3285	21.05. N
A 3	AD Heumar (N)	5008 / 5672	31/31	20623	-10.4	29966	-2.1	8003	4277	13.9	18.1	16626	Di 19.05. N	4827	30.05. N	3919	21.05. N
A 3	AD Heumar (S)	5008 / 5673	31/31	10650	-17.9	15057	-10.8	4895	2798	15.3	19.4	9280	Di 26.05. N	3378	30.05. N	2817	21.05. N
A 3	Siegburg	5109 / 5005		wegen langer Ausfallzeit derzeit keine Schätzung													
A 3	AK BN-Siegburg (N)	5209 / 5058	0/9	8919	-35.4	12358	-30.3	4370	2835	23.8	30.7	7642*	Di 19.05. S	3017*	16.05. N	2869*	21.05. N
A 3	AK BN-Siegburg (S)	5209 / 5631	0/29	10262	-30.8	14354	-24.5	4903	2985	20.0	25.1	9050*	Di 26.05. N	3324*	30.05. N	3086*	21.05. N
A 3	Bad Honnef/Linz	5309 / 5006	31/31	9806	-19.0	13888	-12.0	4585	2457	18.3	23.7	8521	Di 26.05. N	3070	30.05. N	2594	21.05. N
A 4	AC-Vetschau	5102 / 5072	31/31	5232	-23.0	7769	-14.8	1614	931	25.8	32.4	4428	Mi 13.05. W	1132	30.05. W	990	01.05. O
A 4	Würselen	5102 / 5008	31/31	5930	-20.7	8820	-12.7	1850	1000	15.3	18.7	5065	Mi 27.05. O	1234	30.05. W	1001	21.05. W
A 4	AK Aachen (W)	5103 / 5654		wegen langer Ausfallzeit derzeit keine Schätzung													
A 4	AK Aachen (O)	5103 / 5651	31/31	10547	-19.4	15004	-12.3	4937	2455	19.5	22.8	8654	Mi 27.05. O	3302	30.05. W	2329	21.05. W
A 4	Buir / Merzenich	5105 / 5082	31/31	10565	-18.2	15297	-11.0	4491	2061	19.9	24.3	8785	Do 28.05. O	2998	30.05. W	2187	21.05. O
A 4	AK Kerpen (W)	5106 / 5622	31/0	12320	-16.0	17899	-8.4	5042	2377	17.6	21.5	10219	Do 28.05. O	3296	30.05. W	2392	21.05. O
A 4	AK Kerpen (O)	5106 / 5624	31/31	11441	-14.2	16545	-6.7	4771	2348	15.4	18.8	9733	Di 26.05. W	3127	30.05. W	2268	21.05. W
A 4	Köln-Klettenberg	5007 / 5053	31/0	14745	-12.1	21555	-4.4	5831	2628	15.1	18.5	12263	Di 26.05. W	3574	30.05. W	2545	21.05. W
A 4	Rheinbr. Rodenkirchen	5107 / 5049	31/31	17931	-13.1	25891	-5.3	7631	3682	15.8	19.4	15008	Di 26.05. W	5012	30.05. W	3446	21.05. W
A 4	AD Heumar (W)	5008 / 5021	31/31	14058	-14.7	20211	-7.4	6121	3025	17.7	22.1	11711	Di 26.05. W	3878	30.05. W	2860	21.05. W

## Durchschnittlicher und maximaler Tagesverkehr - Schwerverkehr (SV)

Mai 2020

Str.-Kl. u. -Nr.	Zst.-Name	TK-/ Zst.- Nr.	GT 2020/ 2019	Durchschnittlicher Tagesverkehr (DTV)								Maximaler Tagesverkehr					
				Gesamtquerschnitt								Richtungen					
				Mo-So	20/19	Mo-Fr	20/19	Sa	So+Fei	Anteil SV		Mo-Fr	Sa	So+Fei			
Kfz/24h	%	Kfz/24h	%	Kfz/24h	Kfz/24h	Mo-So	Mo-Fr	Kfz/24h	Datum,R	Kfz/24h	Datum,R	Kfz/24h	Datum,R				
A 4	Bensbg.Frankenforst	5008 / 5015	31/31	5605	-11.6	8447	-3.5	1634	726	9.3	12.4	4792	Di 19.05. W	1000	30.05. W	747	21.05. O
A 4	Engelskirchen	5010 / 5068	31/0	5420	-6.4	8031	+0.8	1818	906	13.8	18.3	4563	Di 19.05. W	1114	30.05. W	891	21.05. O
A 4	Eckenhagen	5011 / 5034	31/31	4735	-13.0	6998	-5.7	1599	831	17.2	22.7	3957	Mi 27.05. W	955	23.05. W	863	21.05. O
A 4	Wenden-Dahl	5013 / 5128	31/31	1892	-25.3	2947	-17.3	337	140	12.4	16.1	1692	Di 19.05. W	201	30.05. W	156	21.05. O
A 30	Ibbenbüren	3712 / 5112	31/26	10648	-11.7	14937	-5.7	4960	3069	28.1	33.2	8570	Di 26.05. W	2843	30.05. W	3447	01.05. O
A 30	Kirchlengern	3817 / 5103	30/31	7639	-12.6	10744	-6.9	3511	2162	22.9	27.1	6567	Di 26.05. W	2090	30.05. O	2450	01.05. O
A 31	Gescher	4008 / 5117	31/30	4521	-11.0	6754	-2.3	1245	799	16.2	21.9	3863	Mo 25.05. S	800	30.05. N	638	24.05. S
A 33	Bielefeld-Windflöte	4017 / 5130	31/23	5653	+7.8	8529	+18.4	1536	785	12.0	15.2	4899	Mi 27.05. S	1090	30.05. N	847	21.05. N
A 33	Bielefeld-Senne	4017 / 5129	31/31	5979	+7.7	9030	+17.9	1633	799	12.3	15.7	5201	Mi 27.05. S	1102	30.05. N	851	21.05. N
A 33	Paderborn	4118 / 5111	31/31	6431	-6.5	9549	+2.0	2017	1121	17.6	22.7	5658	Di 26.05. S	1384	30.05. N	1102	21.05. N
A 40	Straelen (Niederdorf)	4603 / 5073	31/31	10245	-17.8	14508	-11.8	4443	2818	44.3	53.2	8808	Di 19.05. W	2684	30.05. W	2741	01.05. O
A 40	Wankum	4603 / 5018	31/31	10614	-16.1	15067	-10.1	4540	2868	37.0	44.8	8935	Di 19.05. W	2702	30.05. W	2806	01.05. O
A 40	AK Moers (W)	4505 / 5663	0/19	11421	-18.9	16162	-13.0	4872	3231	27.1	31.4	9271*	Mi 06.05. O	2809*	30.05. W	3127*	21.05. W
A 40	AK Moers (O)	4505 / 5022	0/26	9273	-18.2	13001	-12.6	3894	2996	17.8	20.5	7269*	Mi 27.05. O	2239*	23.05. O	2774*	21.05. O
A 40	AD Essen-Ost (W)	4508 / 5680	31/0	4037		5969		1440	647	6.2	7.7	3334	Di 26.05. W	854	30.05. O	547	21.05. O
A 40	AD Essen-Ost (O)	4508 / 5681	31/0	7450		11088		2548	1079	6.6	8.4	6219	Di 26.05. W	1441	30.05. W	983	21.05. W
A 40	Essen-Kray	4508 / 5037	31/31	8223	-16.0	12109	-7.7	3104	1332	8.3	10.4	6747	Di 26.05. W	1826	30.05. W	1161	21.05. W
A 40	Bochum	4508 / 5113	31/31	6752	-17.8	10196	-9.4	2010	793	6.9	8.9	5705	Di 26.05. W	1169	30.05. W	819	21.05. W
A 40	Dortmund	4510 / 5343	0/31	3574	-33.1	5293	-27.1	1327	515	5.4	6.7	3134*	Do 14.05. W	780*	30.05. W	558*	21.05. W
A 42	AK Kamp-Lintfort (O)	4505 / 5635	31/31	8514	-12.2	12310	-6.0	3319	1924	23.8	28.1	7265	Di 19.05. W	2064	30.05. W	1748	21.05. O
A 42	DU Beeckerwerth	4506 / 5063		wegen langer Ausfallzeit derzeit keine Schätzung													
A 42	AK OB-West (O)	4506 / 5024	31/31	9361	-15.6	13918	-7.8	3229	1373	14.3	17.3	7881	Di 19.05. W	2264	30.05. W	1308	21.05. W
A 42	AK OB-West (W)	4506 / 5668	31/31	13499	-9.2	19606	-2.5	5294	2783	18.0	21.6	13000	Di 19.05. W	3725	30.05. W	2717	21.05. W
A 42	GE-Hessler	4408 / 5115		wegen langer Ausfallzeit derzeit keine Schätzung													
A 42	Wanne-Eickel	4408 / 5116	1/0	8317		12408		2646	1265	12.8	15.8	7958	Mi 13.05. O	2155	30.05. O	1035*	21.05. O
A 43	Albachten	4011 / 5109	31/31	7142	-14.0	10518	-7.0	2403	1364	13.6	17.1	5822	Do 28.05. N	1415	30.05. N	1254	21.05. N
A 43	Recklinghausen-West	4409 / 5132		wegen langer Ausfallzeit derzeit keine Schätzung													
A 43	Herne	4409 / 5107		wegen langer Ausfallzeit derzeit keine Schätzung													
A 43	Sprockhövel	4609 / 5108	31/0	4284	-2.5	6508	+5.7	1219	438	8.9	11.6	4166	Do 07.05. S	765	30.05. S	417	21.05. S
A 44	AC-Lichtenbusch	5202 / 5074	31/31	5974	-21.0	8278	-15.1	3353	1591	48.2	52.8	4999	Mi 27.05. O	2145	30.05. W	1717	21.05. O
A 44	Aachen-Brand	5202 / 5077	31/31	6626	-19.4	9233	-13.4	3655	1673	23.9	27.8	5470	Di 26.05. W	2325	30.05. W	1754	21.05. O
A 44	AK Aachen (S)	5203 / 5020		wegen langer Ausfallzeit derzeit keine Schätzung													
A 44	AK Aachen (N)	5103 / 5650		wegen langer Ausfallzeit derzeit keine Schätzung													
A 44	Jülich-Mersch	5004 / 5017	31/31	4524	-14.2	6672	-6.6	1679	728	17.1	21.6	3898	Di 26.05. W	1034	09.05. W	695	21.05. W
A 44	Neersen	4705 / 5078	31/31	5041	-6.3	7556	+2.2	1744	569	10.6	12.8	4136	Di 19.05. O	956	30.05. W	417	21.05. O
A 44	AK Neersen (N)	4705 / 5081	31/31	5026	-4.8	7530	+3.8	1733	581	10.3	12.6	4080	Di 19.05. W	963	30.05. W	449	21.05. W
A 44	Ilverich	4706 / 5079	22/31	5142	-8.7	7797	+0.3	1403	604	9.5	11.6	4402	Do 28.05. W	837	30.05. W	598	21.05. W
A 44	Ratingen-Schwarzbach	4706 / 5097	0/31	1561	-9.3	2375	-0.0	388	189	7.6	9.3	1469	Do 28.05. W	239	09.05. W	187	21.05. W
A 44	Birch (Tunnel Velbert)	4608 / 5067		wegen langer Ausfallzeit derzeit keine Schätzung													
A 44	Langenberg	4608 / 5066	31/0	1011	-21.0	1478	-15.2	426	159	4.1	5.0	844	Di 26.05. W	259	30.05. W	116	21.05. W
A 44	Unna-Süd	4412 / 5135	31/31	10404	-27.0	15343	-21.1	3454	1961	20.3	27.5	9073	Di 26.05. W	2160	23.05. W	2204	21.05. W
A 44	Soest	4414 / 5110	31/31	10057	-16.2	14733	-9.0	3573	1997	24.2	31.6	8472	Di 26.05. W	2126	30.05. W	2286	21.05. W
A 44	Lichtenau-Blankenrode	4419 / 5136	31/23	11919	-14.4	17229	-7.5	4598	2735	32.9	41.8	10131	Di 19.05. W	2969	23.05. W	3290	21.05. W
A 45	Dortmund-Mengede-West	4410 / 5138	31/31	7474	-4.7	11317	+4.2	2086	894	13.6	16.9	6819	Di 26.05. S	1323	30.05. S	836	21.05. N
A 45	Dortmund-Marten	4410 / 5139	31/31	6799	-6.7	10356	+2.8	1895	650	9.6	12.0	6178	Mi 27.05. S	1199	16.05. N	623	21.05. N
A 45	Dortmund-Eichlinghofen	4510 / 5146	31/31	5528	-10.4	8402	-1.7	1461	632	11.8	14.9	4810	Di 26.05. N	937	30.05. N	716	21.05. N
A 45	Dortmund Süd	4511 / 5104	31/13	7160	-11.0	10842	-2.5	1963	879	11.5	14.8	6305	Mi 27.05. S	1208	30.05. N	959	21.05. N
A 45	Schwerte-Wandhofen	4511 / 5140	31/31	10692	-7.1	16058	+2.2	3094	1552	15.1	19.7	9005	Mi 27.05. S	2054	30.05. N	1668	21.05. N
A 45	Lüdenscheid Nord	4711 / 5105	31/9	11324	-14.2	16366	-6.7	4428	2566	22.2	28.3	9711	Mi 27.05. S	3113	30.05. N	2347	21.05. N
A 45	Freudenberg	5113 / 5106	31/0	9592		14098		3427	1764	22.3	29.0	8374	Mi 27.05. S	2298	30.05. N	2133	21.05. N
A 46	Dremmen	4903 / 5075	31/31	2383	-13.6	3580	-5.9	767	290	9.1	11.0	2063	Mi 20.05. W	496	09.05. W	248	01.05. W
A 46	Hochneukirch	4904 / 5041		wegen langer Ausfallzeit derzeit keine Schätzung													
A 46	Neuss-Holzheim	4805 / 5016	31/30	8233	-12.8	12247	-5.3	2811	1209	14.3	17.9	6711	Di 26.05. W	1662	30.05. W	1061	21.05. W
A 46	AK Neuss Süd (O)	4806 / 5686		wegen langer Ausfallzeit derzeit keine Schätzung													

Herausgeber:  
Auswertung:Landesbetrieb Straßenbau Nordrhein-Westfalen, Verkehrszentrale, Bonner Straße 70, 51379 Leverkusen  
DTV-Verkehrsconsult GmbH, Pascalstraße 53, 52076 Aachen

## Durchschnittlicher und maximaler Tagesverkehr - Schwerverkehr (SV)

Mai 2020

Str.-Kl. u. -Nr.	Zst.-Name	TK-/ Zst.- Nr.	GT 2020/ 2019	Durchschnittlicher Tagesverkehr (DTV)							Maximaler Tagesverkehr							
				Gesamtquerschnitt							Richtungen							
				Mo-So Kfz/24h	20/19 %	Mo-Fr Kfz/24h	20/19 %	Sa Kfz/24h	So+Fei Kfz/24h	Anteil SV Mo-So Mo-Fr	Mo-Fr Kfz/24h Datum,R	Sa Kfz/24h Datum,R	So+Fei Kfz/24h Datum,R					
A 46	Düsseldorf-Flehe	4806 / 5040	31/31	10137	-18.2	15114	-10.8	3330	1489	15.5	19.5	8407	Di 19.05. W	2010	23.05. W	1330	21.05. W	
A 46	AK Hilden (W)	4807 / 5658	0/0	11727	-9.1	17249	-1.2	4200	2116	12.1	15.3	9531*	Do 28.05. O	2514*	23.05. W	2003*	21.05. W	
A 46	AK Hilden (O)	4807 / 5023	0/0	10679	-11.3	15617	-3.2	3986	2055	11.0	14.0	8612*	Di 19.05. W	2321*	23.05. W	1849*	21.05. W	
A 46	W-Sonnborn	4708 / 5045	31/31	10009	-6.1	14702	+2.0	3840	1677	11.3	14.2	8170	Di 19.05. O	2210	23.05. W	1430	21.05. W	
A 46	W-Oberbarmen	4609 / 5044	31/0	8702	-11.5	12825	-3.7	3221	1426	14.2	17.9	7052	Di 19.05. W	1929	23.05. W	1298	21.05. W	
A 46	Hagen-Hohenlimburg	4611 / 5141	30/31	3035	-15.6	4671	-7.6	670	286	7.8	9.9	2609	Mi 20.05. O	394*	30.05. O	265	21.05. O	
A 46	Oeventrop	4614 / 5149	31/31	1879	-7.8	2922	+1.7	358	134	10.7	14.4	1608	Do 14.05. W	230	30.05. O	139	21.05. O	
A 46	Freienohl	4614 / 5150	6/31	1859	-5.5	2883	+4.0	369	145	10.8	14.5	1557	Do 28.05. O	220	30.05. O	151*	21.05. O	
A 46	Meschede	4615 / 5119	31/31	1577	-4.0	2428	+5.7	344	148	10.3	13.7	1361	Mi 06.05. O	212	30.05. O	164	24.05. W	
A 52	Elmpt	4702 / 5260	31/31	1444	-23.3	2170	-14.6	400	221	14.7	22.2	1328	Mi 27.05. O	267	30.05. W	238	01.05. O	
A 52	Schwalmtal	4703 / 5046	31/27	2252	-15.7	3331	-6.7	749	397	9.5	12.8	1981	Mi 27.05. O	448	30.05. W	316	21.05. W	
A 52	Willich-Schiefbahn	4705 / 5085	31/31	3370	-14.0	5057	-6.8	1128	393	8.3	10.6	2823	Di 19.05. W	892	23.05. W	357	01.05. O	
A 52	Lintorf	4607 / 5027	30/31	5498	-23.1	8169	-15.0	1806	885	8.1	10.0	4773	Do 28.05. W	1105	30.05. W	871	21.05. W	
A 52	AK Breitscheid (W)	4607 / 5637	31/31	6393	-22.0	9566	-14.4	1984	929	7.8	9.8	5451	Do 28.05. W	1694	16.05. O	910	21.05. W	
A 52	AK Breitscheid (O)	4607 / 5639	19/30	4726	-19.4	7025	-11.4	1677	665	6.1	7.7	4162*	Di 05.05. W	1031*	09.05. W	658	21.05. W	
A 52	Essen-Bredene	4507 / 5028		wegen langer Ausfallzeit derzeit keine Schätzung														
A 52	AD Essen Ost (S)	4508 / 5043	31/0	3414		5119		1108	433	7.2	9.3	2888	Do 28.05. W	620	30.05. W	455	21.05. W	
A 52	Gelsenkirchen-Polsum	4308 / 5142	31/31	4875	-13.6	7239	-5.8	1612	788	15.3	18.7	4020	Di 19.05. O	959	16.05. W	723	21.05. W	
A 57	Hommersum	4302 / 5050	31/31	2607	-14.1	3961	-6.1	571	383	28.8	36.3	2335	Do 28.05. N	334	30.05. N	628	01.05. S	
A 57	Rheinberg	4405 / 5019	31/31	4080	-13.8	6141	-5.3	1132	590	12.3	15.8	3455	Mi 20.05. N	657	30.05. N	600	01.05. S	
A 57	AK Kamp-Lintfort (N)	4505 / 5064	31/31	6396	-9.9	9481	-1.8	2094	1095	13.2	16.4	5466	Di 19.05. S	1158	30.05. N	849	01.05. S	
A 57	AK Kamp-Lintfort (S)	4505 / 5636	31/31	9852	-10.5	14273	-3.9	3830	2156	18.4	22.1	8413	Di 26.05. S	2328	30.05. S	1852	21.05. N	
A 57	AK Moers (N)	4505 / 5660	0/26	10902	-9.4	15844	-2.3	4218	2264	18.9	22.3	9093*	Di 19.05. S	2296*	09.05. S	2303*	01.05. S	
A 57	AK Moers (S)	4505 / 5662	0/26	8893	-9.1	13093	-1.1	3292	1494	13.8	17.5	7037*	Mo 18.05. S	1874*	23.05. N	1349*	21.05. S	
A 57	Meerbusch-Bovert	4705 / 5088	31/31	8357	-9.5	12634	-1.2	2352	1036	12.0	15.4	6985	Mo 18.05. S	1390	16.05. S	874	21.05. S	
A 57	Neuss-Büttgen	4805 / 5052	0/26	11013	-11.4	16139	-4.1	4137	2009	11.5	14.6	8686*	Di 19.05. S	2342*	23.05. N	1808*	21.05. S	
A 57	Neuss-West	4806 / 5602	0/31	11465	-12.4	16877	-4.8	4200	1963	11.4	14.2	10455*	Di 19.05. N	2722*	23.05. N	1673*	21.05. N	
A 57	Neuss West (S)	4806 / 5670	31/31	13526	-11.4	20025	-3.4	4678	2205	12.8	16.1	10996	Mi 06.05. S	2723	23.05. N	1805	21.05. S	
A 57	AD Neuss (N)	4806 / 5030	31/31	3952	-13.8	6072	-5.2	1026	287	9.4	11.5	3510	Di 19.05. N	714	23.05. N	285	21.05. N	
A 57	AD Neuss (S)	4806 / 5014	31/31	12830	-13.6	18950	-6.1	4505	2164	13.6	17.1	10308	Di 19.05. N	2645	23.05. N	1730	21.05. S	
A 57	AK Neuss-Süd (N)	4806 / 5601	31/31	10960	-12.1	16272	-4.6	3626	1782	13.6	17.5	8886	Mi 27.05. S	2098	23.05. N	1534	21.05. S	
A 57	AK Neuss-Süd (S)	4806 / 5061	26/31	8705	-15.1	12928	-7.5	2878	1404	14.0	17.9	7308	Mi 27.05. S	1679	16.05. S	1142	21.05. S	
A 59	Walsum	4406 / 5069	27/30	1115	-1.0	1593	+6.3	557	218	4.1	5.0	1086	Mi 20.05. N	424	30.05. N	194	21.05. N	
A 59	Duisburg Süd	4606 / 5062	31/31	2239	-18.1	3376	-12.0	758	210	5.9	7.3	2119	Mo 18.05. S	1305	16.05. S	549	17.05. S	
A 59	Düsseldorf-Urdenbach	4807 / 5090	31/31	2894	+11.3	4434	+23.5	717	272	6.8	8.5	2523	Di 19.05. S	396	23.05. S	221	21.05. N	
A 59	Langenfeld	4907 / 5007	31/26	1999	-22.2	2981	-14.1	674	278	6.3	7.7	1777	Di 19.05. S	387	23.05. N	221	21.05. N	
A 59	AK Heumar (Flughfn.)	5008 / 5674	31/31	5316	-6.3	7771	+3.0	1950	1054	9.7	12.7	4341	Di 19.05. N	1172	30.05. N	908	21.05. N	
A 59	AD St. Augustin (N)	5208 / 5057	31/0	6371	-5.9	9257	+2.2	2568	1255	7.5	9.4	5269	Mi 13.05. N	1687	30.05. N	1139	21.05. N	
A 59	AD St. Augustin (S)	5208 / 5628	0/0	6516	-7.7	9539	+1.4	2516	1167	7.1	9.1	5325	Di 19.05. N	1475	30.05. N	925	21.05. N	
A 59	AD Bonn-Beuel (N)	5208 / 5056	31/31	7054	-11.5	10184	-2.3	2989	1462	7.6	9.5	5723	Di 19.05. S	1935	30.05. S	1283	21.05. S	
A 59	AD Bonn-Beuel (S)	5208 / 5633	30/31	3126	-12.5	4589	-3.2	1315	449	4.6	5.8	2495	Di 12.05. N	754	30.05. S	366	24.05. N	
A 59	AK Bonn Ost (N)	5208 / 5625	0/0	1931	-19.9	2852	-11.6	775	257	3.8	4.9	1594*	Mi 20.05. N	445*	30.05. N	214*	24.05. N	
A 61	Schwanenhaus	4603 / 5076	31/31	6663	-14.4	9437	-9.2	2619	2023	33.9	40.4	5573	Mo 18.05. S	1639	30.05. N	2655	01.05. S	
A 61	MG-Wickrath	4804 / 5042	31/31	8721	-16.1	12508	-10.0	3486	2181	17.1	20.3	7111	Mo 18.05. S	2062	30.05. N	2366	01.05. S	
A 61	AK Kerpen (N)	5106 / 5059	0/31	8726	-18.5	12329	-13.0	3790	2471	19.1	22.9	7081	Mi 06.05. N	2387	30.05. N	2699*	01.05. S	
A 61	AK Kerpen (S)	5106 / 5621	31/31	9472	-17.5	13465	-11.3	4116	2458	25.5	30.7	7701	Mo 18.05. S	2640	30.05. N	2370	21.05. N	
A 61	Miel	5307 / 5080	28/31	10164	-17.4	14419	-11.2	4498	2663	28.2	36.4	8235	Di 19.05. S	2816	30.05. N	2667	21.05. N	
A 445	Werl-West	4413 / 5137	31/17	3983	-3.4	6152	+5.4	903	296	21.6	27.3	3912	Di 19.05. S	501	30.05. N	311	21.05. S	
A 524	Ratingen	4607 / 5039	0/31	1223	-37.7	1886	-32.1	286	91	6.2	7.4	1212*	Do 28.05. W	167*	30.05. W	90*	21.05. O	
A 535	W-Saurenhaus	4708 / 5248	31/31	1894	-25.7	2895	-19.0	509	167	6.7	8.5	1710	Mo 18.05. S	313	23.05. S	131	21.05. S	
A 535	Velbert Nord	4608 / 5249	31/31	1149	-20.6	1739	-14.0	367	104	4.1	5.1	1022	Mi 20.05. S	211	23.05. S	83	21.05. N	
A 544	AK Aachen (SW)	5103 / 5653		wegen langer Ausfallzeit derzeit keine Schätzung														
A 553	Bliesheim	5207 / 5029	31/31	3410	-13.7	4929	-6.3	1460	682	12.4	15.1	2893	Do 28.05. N	933	23.05. N	549	21.05. N	
A 555	Godorf	5107 / 5036	31/31	3896	-10.2	5770	-1.4	1339	639	6.4	8.1	3166	Do 14.05. S	710	23.05. N	490	21.05. N	

Durchschnittlicher und maximaler Tagesverkehr - Schwerverkehr (SV)

Mai 2020

Str.-Kl. u. -Nr.	Zst.-Name	TK-/ Zst.- Nr.	GT 2020/ 2019	Durchschnittlicher Tagesverkehr (DTV)								Maximaler Tagesverkehr					
				Gesamtquerschnitt								Richtungen					
				Mo-So 20/19		Mo-Fr 20/19		Sa	So+Fei	Anteil SV		Mo-Fr		Sa	So+Fei		
Kfz/24h	%	Kfz/24h	%	Kfz/24h	Kfz/24h	Mo-So	Mo-Fr	Kfz/24h	Datum,R	Kfz/24h	Datum,R	Kfz/24h	Datum,R				
A 560	AD St.Augustin (O)	5208 / 5629	31/0	5153	+ 3.7	7518	+12.4	2154	875	6.6	8.2	4374	Di 19.05. W	1358	30.05. W	750	21.05. W
A 560	AK BN-Siegburg (W)	5209 / 5632	26/31	3708	- 5.0	5445	+ 3.7	1399	644	7.2	9.0	3111	Do 28.05. O	966	30.05. O	552	17.05. O
A 560	AK BN-Siegburg (O)	5209 / 5630	20/9	2636	- 9.1	3970	- 0.3	877	270	5.6	7.2	2252	Di 26.05. W	503	30.05. W	200	21.05. W
A 560	Hennef	5209 / 5051	0/29	1749	-14.0	2688	- 6.0	473	110	4.7	6.2	1504*	Mo 18.05. W	304*	30.05. W	151*	21.05. W
A 562	AK Bonn Ost (W)	5208 / 5055	0/0	1244	-23.4	1833	-14.4	490	184	2.8	3.3	1127*	Di 19.05. O	297*	23.05. O	165*	21.05. O
A 562	AK Bonn-Ost (O)	5208 / 5626	31/31	144	-10.0	206	- 3.7	70	26	2.1	2.5	155	Di 19.05. O	63	16.05. O	25	24.05. O
A 565	AD Bonn-Beuel (W)	5208 / 5634	31/31	6504	- 6.8	9413	+ 2.4	2733	1300	8.1	10.2	5380	Do 28.05. S	1694	30.05. S	1143	21.05. S
A 565	Meckenheim-Merl	5308 / 5013	31/31	3519	-12.1	5100	- 4.0	1334	786	11.2	14.8	2929	Di 19.05. S	836	23.05. N	752	21.05. N

## Durchschnittlicher und maximaler Tagesverkehr - Schwerverkehr (SV)

Mai 2020

Str.-Kl. u. -Nr.	Zst.-Name	TK-/ Zst.- Nr.	GT 2020/ 2019	Durchschnittlicher Tagesverkehr (DTV)							Maximaler Tagesverkehr						
				Gesamtquerschnitt							Richtungen						
				Mo-So	20/19	Mo-Fr	20/19	Sa	So+Fei	Anteil SV	Mo-Fr	Sa	So+Fei				
Kfz/24h	%	Kfz/24h	%	Kfz/24h	Kfz/24h	Mo-So	Mo-Fr	Datum,R	Kfz/24h	Datum,R	Kfz/24h	Datum,R					
	<i>Bundesstraßen</i>																
B 1	AC-Vaalserquartier	5202 / 5253	31/31	169	-30.2	210	-25.5	126	91	1.8	2.2	125	Mi 27.05. W	71	30.05. W	63	01.05. W
B 1	Horn 2	4119 / 5339	0/0	1053	-20.7	1602	-13.4	275	116	9.7	12.6	967*	Mi 20.05. O	164*	30.05. O	100*	21.05. O
B 7	Warburg West	4520 / 5331	31/31	669	-24.0	1012	-17.0	199	74	5.4	6.9	597	Mi 27.05. W	116	23.05. W	59	24.05. W
B 7	Düsseldorf-Heerdt	4706 / 5031	11/0	2109	-36.6	3134	-31.4	750	295	3.6	4.5	1939*	Do 28.05. O	486*	02.05. O	235	01.05. O
B 8	Elten (B)	4002 / 5254	31/31	57	-18.6	73	-18.9	37	29	3.2	3.8	82	Do 28.05. O	30	02.05. O	45	01.05. O
B 9	Kranenburg	4102 / 5255	26/31	192	-17.9	261	-11.8	108	64	2.5	3.2	173	Mi 06.05. N	69	30.05. S	102	01.05. N
B 9	Geldern (O)	4403 / 5251	31/31	988	-12.3	1421	-4.4	365	258	12.9	15.8	787	Di 12.05. S	220	16.05. N	186	21.05. N
B 9	Krefeld-Hüls	4604 / 5275	31/31	350	-10.3	518	-3.7	124	56	4.2	5.4	316	Mo 04.05. S	74	09.05. S	42	03.05. N
B 9	Dormagen	4806 / 5267	31/31	1131	+2.4	1682	+10.3	413	146	11.1	13.8	903	Mo 18.05. S	226	30.05. N	102	21.05. S
B 9	Goch (S)	4302 / 5240	31/31	1160	-11.4	1746	-3.2	321	169	10.9	13.7	1039	Mo 11.05. S	174	02.05. S	214	01.05. N
B 42	AK Bonn Ost (S)	5208 / 5627	0/0	1327	-14.7	1916	-6.8	627	227	3.2	4.2	1120	Di 26.05. N	394	23.05. N	258	24.05. N
B 51	Ostbevern	3913 / 5329	31/31	580	-11.2	863	-2.9	195	89	7.3	9.2	493	Do 28.05. N	125	30.05. N	77	21.05. S
B 51	Telgte	4012 / 5330	31/31	1095	-16.7	1643	-8.8	337	151	7.1	9.1	915	Do 07.05. N	205	30.05. S	121	21.05. S
B 51	Tondorf (S)	5506 / 5236	31/31	2827	-14.8	3913	-8.9	1496	829	20.3	25.7	2164	Do 14.05. N	934	23.05. N	670	21.05. N
B 51	Dahlem	5605 / 5235	31/31	2848	-15.7	3898	-9.9	1571	909	30.2	38.5	2133	Do 14.05. N	998	23.05. N	727	21.05. N
B 54	Altenberge 2	3910 / 5338	0/31	3061	-16.0	4505	-9.9	1203	470	10.8	13.8	2566*	Mi 20.05. S	679*	02.05. N	317*	21.05. S
B 54	Drensteinfurt (N)	4111 / 5348	31/31	350	-15.3	534	-6.8	111	22	4.8	6.0	433	Di 19.05. S	73	02.05. N	28	21.05. N
B 54	Ascheberg-Herbern	4212 / 5370	31/31	94	-6.9	141	+0.7	34	8	4.8	6.1	112	Mo 18.05. S	21	16.05. N	10	24.05. S
B 54	Werne-Langern	4311 / 5371	31/31	420	-6.5	597	-2.0	194	99	6.0	6.9	371	Mo 18.05. S	114	02.05. N	57	21.05. N
B 54	Dortmund-Brechten	4410 / 5318	0/0	1197	-25.1	1882	-17.4	202	50	6.8	8.8	1075*	Mi 27.05. S	125*	30.05. S	33*	17.05. S
B 54	Kierspe-Volme	4811 / 5372	31/22	166	-34.9	253	-27.1	46	14	3.3	4.3	156	Mi 06.05. N	29	16.05. S	10	21.05. S
B 54	Meinerzhagen	4811 / 5304	30/31	570	-44.2	853	-40.3	195	69	5.8	7.4	700	Do 28.05. N	142	16.05. N	72	21.05. N
B 54	Olpe-Altenkleusheim	4913 / 5373	0/31	156	-35.0	244	-28.2	36	6	3.9	5.1	149	Di 19.05. N	22*	30.05. S	7	17.05. N
B 54	Kreuztal-Buschhütten	5013 / 5374	31/31	1464	-27.9	2264	-20.8	334	99	5.5	7.0	1288	Di 19.05. N	185	23.05. S	84	21.05. S
B 55	Warstein Süd	4516 / 5375	31/31	621	-18.1	969	-10.1	110	42	9.6	12.5	572	Mo 04.05. O	73	23.05. O	40	21.05. W
B 55	Grevenbrück	4814 / 5342	0/31	428	-22.3	668	-14.2	73	28	9.0	11.7	428*	Mo 04.05. O	71*	09.05. O	48*	21.05. O
B 55	Bergneustadt	4912 / 5264	31/31	450	-24.5	684	-18.3	141	36	4.5	5.9	406	Do 14.05. O	81	02.05. O	24	21.05. O
B 55	Derschlag	5011 / 5223	31/31	724	-13.3	1120	-5.3	174	43	5.4	6.8	623	Di 12.05. O	99	30.05. O	35	21.05. O
B 55	Elsdorf	5005 / 5247	31/28	871	-12.3	1234	-7.6	441	193	9.5	11.3	720	Do 28.05. W	328	30.05. W	167	31.05. W
B 56	Siegburg-Stallberg	5109 / 5220	31/31	680	-4.4	960	+0.9	377	134	3.2	3.9	547	Do 14.05. W	266	02.05. W	139	01.05. O
B 56	Swisttal-Buschhoven	5208 / 5274	31/31	491	-8.1	734	-1.9	174	58	3.6	4.6	448	Mi 06.05. W	102	09.05. O	35	10.05. W
B 57	Menzeler Heide (N)	4405 / 5229	26/31	369	-20.5	552	-12.4	127	46	3.9	5.2	324	Mo 18.05. S	76	16.05. N	37	21.05. S
B 57	Mönchengladb.-Rheindahlen	4804 / 5273	31/31	484	+15.5	734	+24.2	159	37	5.3	6.6	549	Mo 04.05. S	109	23.05. N	31	01.05. N
B 57	Alsldorf-Ofden	5102 / 5213	27/16	446	-23.0	639	-17.4	187	107	3.1	3.7	395*	Di 19.05. N	105	09.05. N	76	21.05. N
B 57	Aachen-Köpfchen	5202 / 5263	31/31	112	-8.9	145	-2.7	85	40	3.2	3.5	121	Mi 13.05. S	48	09.05. N	24	01.05. S
B 58	Dorsten (O)	4207 / 5316	0/31	1319	-9.7	1969	-2.9	445	179	10.7	13.9	1238*	Mo 04.05. O	368*	09.05. O	295*	21.05. O
B 58	Lüdinghausen-West	4210 / 5360	31/0	559		853		173	35	5.4	7.2	513	Di 19.05. O	101	09.05. O	29	21.05. O
B 58	Ascheberg West	4210 / 5376	31/31	549	-10.1	841	-2.0	146	42	8.2	10.8	499	Di 05.05. W	89	09.05. O	40	21.05. O
B 58	Geldern (N)	4403 / 5252	31/31	570	-6.3	823	+1.2	258	110	7.0	8.4	472	Mo 25.05. O	143	23.05. O	82	21.05. W
B 58	Menzeler Heide (W)	4405 / 5230	26/31	1139	-13.0	1752	-3.9	260	104	10.0	12.8	1037	Mi 13.05. W	163	09.05. W	94	21.05. W
B 58	Straelen 2 (Bundesstr.)	4503 / 5257	31/31	436	-9.4	620	-3.1	193	110	13.1	16.0	375	Mo 11.05. W	129	09.05. O	135	01.05. W
B 59	Pulheim	4906 / 5214	31/31	937	-28.8	1413	-22.6	291	108	6.2	7.8	791	Di 12.05. O	210	16.05. O	127	01.05. O
B 61	Petershagen 2	3619 / 5336	31/31	1215	-1.7	1858	+7.8	273	144	13.7	18.2	1009	Mi 27.05. S	149	16.05. N	121	21.05. N
B 61	Barkhausen	3719 / 5368	0/31	1014	-14.4	1540	-7.2	319	85	5.1	6.4	874*	Mi 13.05. N	435	16.05. S	67	21.05. S
B 61	Ostwestfalendamm	3917 / 5386	31/31	2213	-16.6	3355	-8.0	676	209	3.4	4.3	1831	Di 12.05. S	370	30.05. N	126	21.05. S
B 61	Linteler See	4116 / 5377	31/31	886	-8.5	1357	-0.3	242	67	7.1	9.2	764	Do 28.05. N	159	30.05. N	69	21.05. N
B 62	Netphen-Afholderbach	5014 / 5354	31/31	216	-15.3	330	-7.3	58	17	6.8	9.0	203	Di 19.05. W	37	30.05. W	17	21.05. O
B 63	Hamm-Heesen	4212 / 5361	31/0	308		455		126	39	3.6	4.5	273	Mi 13.05. N	83	23.05. N	49	03.05. N
B 63	Drensteinfurt	4212 / 5302	31/31	274	-10.5	404	-3.1	131	24	4.9	6.0	237	Mi 13.05. N	75	30.05. N	18	21.05. N
B 64	Bad Driburg Süd	4220 / 5378	31/31	617	-19.6	944	-12.4	151	61	8.1	10.7	569	Mo 18.05. W	97	30.05. O	54	24.05. W
B 64	Delbrück-West	4217 / 5355	31/31	1126	-19.8	1673	-13.3	350	194	13.0	16.5	957	Do 28.05. W	226	30.05. W	144	03.05. O
B 66	Bl-Hillegossen	4017 / 5337	0/29	3144	-13.5	4681	-5.9	1257	322	10.6	13.0	2965*	Do 14.05. W	703*	30.05. W	285*	31.05. W
B 68	Halle-Gartnisch	3916 / 5303	31/31	265	-25.1	381	-15.3	137	43	2.5	3.0	249	Mi 20.05. S	81	30.05. S	30	21.05. S
B 68	Lichtenau	4319 / 5351	31/31	346	-14.6	521	-6.0	99	45	4.6	5.8	317	Mo 25.05. S	57	30.05. N	31	01.05. S
B 70	Heek Ost	3808 / 5379	31/31	387	-10.0	568	-3.4	158	59	8.8	10.8	321	Mi 20.05. N	90	09.05. S	46	01.05. S
B 70	Vreden-Süd	3906 / 5362	31/0	520		793		143	49	8.9	11.0	460	Fr 08.05. N	87	23.05. S	60	21.05. N
B 70	Lünten	3907 / 5380	31/31	393	-17.1	602	-8.9	98	36	8.8	11.5	369	Mi 20.05. N	69	23.05. S	27	24.05. S
B 70	Raesfeld West	4206 / 5381	31/30	132	-12.6	195	-6.3	63	10	5.8	7.8	124	Mi 27.05. N	37	23.05. N	13	21.05. N
B 83	Beverungen-Wehrden	4222 / 5382	31/31	412	-17.9	633	-10.5	89	40	7.9	10.5	357	Mi 20.05. N	56	30.05. N	37	24.05. N

Herausgeber:  
Auswertung:Landesbetrieb Straßenbau Nordrhein-Westfalen, Verkehrszentrale, Bonner Straße 70, 51379 Leverkusen  
DTV-Verkehrsconsult GmbH, Pascalstraße 53, 52076 Aachen

## Durchschnittlicher und maximaler Tagesverkehr - Schwerverkehr (SV)

Mai 2020

Str.-Kl. u. -Nr.	Zst.-Name	TK-/ Zst.- Nr.	GT 2020/ 2019	Durchschnittlicher Tagesverkehr (DTV)								Maximaler Tagesverkehr					
				Gesamtquerschnitt								Richtungen					
				Mo-So 20/19		Mo-Fr 20/19		Sa	So+Fei	Anteil SV		Mo-Fr		Sa		So+Fei	
Kfz/24h	%	Kfz/24h	%	Kfz/24h	Kfz/24h	Mo-So	Mo-Fr	Kfz/24h	Datum,R	Kfz/24h	Datum,R	Kfz/24h	Datum,R				
B 219	Greven (N)	3811 / 5350	31/31	887	-10.9	1346	-2.8	246	98	10.6	13.5	774	Mo 25.05. N	149	30.05. N	79	21.05. N
B 220	Emmerich	4103 / 5258	31/31	896	-29.9	1342	-24.4	207	175	10.0	13.1	926	Mi 20.05. N	143	30.05. N	504	01.05. N
B 221	Brüggen (N)	4703 / 5432	31/31	538	-15.1	804	-7.2	186	66	4.6	6.1	469	Mi 27.05. N	116	23.05. S	49	21.05. S
B 221	Arsbeck	4803 / 5276	31/31	275	+6.2	418	+15.2	78	28	4.4	5.9	267	Mi 13.05. S	48	16.05. N	25	21.05. S
B 221	Heinsberg	4902 / 5259	31/3	815	-13.9	1218	-6.2	293	94	6.0	7.3	726	Mi 20.05. S	175	23.05. N	60	21.05. N
B 224	Bottrop	4407 / 5344	31/29	1857	-14.7	2819	-7.0	598	148	5.3	6.7	1687	Di 12.05. S	437	02.05. S	154	01.05. S
B 226	Gedern	4510 / 5272	31/31	213	-16.8	324	-10.0	66	18	2.4	3.1	220	Do 07.05. W	48	02.05. W	14	31.05. W
B 226	Wanne-Eickel Ost	4409 / 5364	31/31	811	+2.1	1207	+11.0	279	115	4.1	4.9	828	Do 28.05. O	171	30.05. W	77	21.05. O
B 229	Delecke 2	4514 / 5334	0/31	147	-17.4	212	-10.2	55	35	4.4	6.4	126*	Fr 15.05. O	32*	16.05. O	31*	24.05. O
B 229	Lüdenscheid-Brügge	4711 / 5321	31/31	484	-28.0	743	-20.9	119	44	4.3	5.4	497	Mi 06.05. O	69	02.05. W	42	21.05. W
B 229	Solingen	4808 / 5203	31/31	546	-14.8	814	-7.8	187	75	5.2	6.8	470	Mi 20.05. O	116	09.05. O	76	24.05. O
B 230	Holzheim	4805 / 5238	31/31	612	-9.9	904	-0.9	226	95	7.1	8.7	497	Mi 20.05. O	132	23.05. O	76	21.05. W
B 235	Datteln	4210 / 5345	26/0	567	-14.2	848	-6.7	217	55	4.8	6.4	488	Di 12.05. N	138*	30.05. N	52	21.05. S
B 236	Dortmund-Wambeldorf	4411 / 5365	31/30	6505	-13.4	9630	-6.1	2370	978	10.8	13.2	5797	Di 26.05. N	1503	30.05. N	1066	21.05. N
B 236	Dortmund-Berghofen	4511 / 5352	0/30	1864	-15.2	2796	-8.1	694	172	7.4	9.3	1548*	Di 05.05. S	387*	23.05. N	106*	17.05. S
B 236	Plettenberg-Ohle	4712 / 5309	31/31	450	-32.1	687	-26.4	118	46	7.7	9.8	394	Di 05.05. S	70	23.05. N	30	17.05. S
B 236	Altenhundem	4814 / 5383	31/31	522	-18.7	812	-10.5	116	24	4.2	5.4	472	Mi 20.05. N	68	09.05. S	17	21.05. S
B 236	Gleidorf (O)	4815 / 5310		Daten nicht plausibel, keine Grundlage für Schätzwerte													
B 236	Schmallenberg	4815 / 5367	0/0	309	-14.6	463	-8.3	120	24	5.8	7.4	277*	Mi 13.05. S	97*	23.05. S	18*	24.05. S
B 236	Winterberg-Waltenberg	4817 / 5366	31/31	539	-14.8	824	-6.8	127	60	11.0	14.7	492	Mi 13.05. S	79	30.05. N	50	21.05. N
B 236	Winterberg-Herrloh	4817 / 5369	0/0	309	-4.9	457	+2.0	96	58	6.6	9.6	297*	Mi 20.05. S	69*	23.05. S	47*	01.05. S
B 237	Ohl	4810 / 5225	31/31	269	+1.9	408	+11.8	90	22	6.8	9.4	270	Di 19.05. O	53	16.05. O	18	17.05. W
B 239	Espelkamp-Gestrigen	3617 / 5356	31/0	749		1154		177	57	8.1	10.4	677	Di 05.05. N	114	02.05. S	57	21.05. N
B 239	Bad Salzuflen	3918 / 5315	31/31	1466	+25.0	2250	+38.5	384	111	7.5	9.9	1271	Mi 20.05. N	206	16.05. N	80	21.05. N
B 239	Detmold-Heidenoldendorf	4018 / 5357	0/31	562	-17.8	862	-10.3	145	47	4.4	5.5	489*	Di 19.05. N	84	23.05. S	46*	21.05. N
B 239	Höxter-Fürstenau	4121 / 5358	31/31	451	-14.7	701	-6.5	89	30	7.6	9.9	396	Mo 18.05. S	56	30.05. S	26	24.05. N
B 241	Bever	4322 / 5384	31/31	475	-14.4	734	-6.3	97	44	8.4	11.1	432	Mi 13.05. O	60	30.05. O	47	24.05. W
B 252	Brakel	4221 / 5340	0/31	873	-17.0	1310	-9.3	238	141	13.2	16.9	801*	Mi 20.05. N	161*	30.05. N	148*	21.05. S
B 256	Marienheide	4811 / 5224	31/25	435	+7.7	657	+19.0	132	51	7.6	10.0	408	Mi 06.05. N	78	30.05. S	31	24.05. N
B 258	Friesenrath (W)	5303 / 5208	31/31	720	-10.0	1016	-2.6	352	179	5.3	6.7	594	Do 28.05. O	217	30.05. O	155	21.05. O
B 258	Friesenrath (S)	5303 / 5250	31/31	795	-13.6	1130	-6.2	366	192	4.6	5.9	645	Mi 20.05. W	213	23.05. W	165	24.05. W
B 258	Imgenbroich	5403 / 5277	31/31	391	-11.1	556	-3.1	183	90	3.4	4.3	317	Mi 20.05. O	121	23.05. W	57	24.05. W
B 258	Blankenheimer Wald	5505 / 5239	31/31	267	-2.6	381	+7.0	128	56	10.4	14.0	235	Fr 15.05. W	79	23.05. O	43	31.05. O
B 258	Ahrhütte (O)	5606 / 5243	31/31	90	-87.6	135	-86.3	30	11	7.0	10.4	122	Mi 06.05. W	22	16.05. W	10	01.05. O
B 264	Aachen-Bildchen	5202 / 5261	31/31	130	-6.5	174	+1.2	84	45	2.7	3.0	109	Fr 29.05. O	48	30.05. O	29	01.05. W
B 264	Langerwehe	5104 / 5246	31/31	482	-2.4	739	+6.2	152	23	4.6	5.9	452	Mi 20.05. O	94	09.05. W	21	21.05. W
B 264	Düren/Kerpen	5105 / 5265	31/31	557	-23.2	858	-16.7	159	27	9.0	11.4	518	Mi 20.05. O	117	30.05. O	25	21.05. W
B 265	Lechenich 2	5106 / 5269	31/31	719	-14.8	1087	-7.7	221	74	6.3	8.3	797	Mi 27.05. S	141	30.05. S	71	21.05. S
B 265	Wollersheim (O)	5305 / 5232	30/31	158	-9.2	229	-2.6	79	21	3.4	5.0	147	Fr 15.05. S	49	30.05. S	26	21.05. S
B 266	Kesternich (S)	5304 / 5211	30/31	252	-12.5	371	-4.4	97	40	5.2	7.6	266	Mi 20.05. O	62	16.05. O	45	24.05. W
B 288	Uerdingen	4605 / 5231	0/31	2212	-15.0	3386	-7.9	571	197	12.1	14.7	1880	Di 26.05. O	358	30.05. O	186*	21.05. W
B 475	Ladbergen Nord	3812 / 5385	31/31	1074	-12.8	1610	-5.1	327	154	13.1	16.9	885	Do 28.05. S	203	30.05. S	157	21.05. S
B 475	Sassenberg-Süd	4014 / 5363	31/0	809		1231		247	66	7.2	9.2	703	Do 28.05. S	161	09.05. N	52	21.05. N
B 475	Lippetal-Lippborg	4314 / 5359	31/0	740		1120		210	88	9.9	12.9	717	Di 19.05. N	120	09.05. N	78	21.05. N
B 477	Gohr	4906 / 5262	31/31	226	-18.4	336	-11.3	92	25	4.1	5.2	199	Fr 08.05. S	58	23.05. N	19	17.05. N
B 477	Rommerskirchen	4906 / 5268	31/31	296	-22.3	446	-14.9	84	40	5.6	7.4	315	Mo 04.05. N	57	02.05. N	56	01.05. N
B 478	Waldbröl	5111 / 5222	31/30	253	-15.9	364	-10.3	131	40	3.5	4.4	218	Do 28.05. O	70	30.05. W	30	17.05. O
B 480	Brilon (N)	4517 / 5322		wegen langer Ausfallzeit derzeit keine Schätzung													
B 480	Winterberg	4717 / 5325	31/0	738	-10.4	1110	-2.7	205	108	10.2	14.3	644	Mi 13.05. S	130	30.05. S	88	21.05. S
B 480	Bad Berleburg	4916 / 5301	0/0	279	-9.7	416	-2.3	100	35	6.0	7.7	279*	Di 19.05. S	65*	23.05. S	31*	21.05. N
B 481	St. Mauritz	3912 / 5506	31/23	797	-6.3	1104	-2.0	343	287	7.7	9.6	630	Mo 11.05. S	205	09.05. S	191	21.05. N
B 483	Radevormwald-Rochollsberg	4710 / 5271	31/0	480		734		114	50	7.1	10.0	509	Di 19.05. N	95	16.05. N	47	21.05. N
B 506	Kürten-Weiden	4909 / 5270	31/31	161	-15.3	241	-6.9	55	20	4.0	5.6	151	Do 28.05. W	35	16.05. O	18	24.05. O
B 507	Winterscheid	5110 / 5278	31/31	185	+0.5	272	+7.5	70	30	3.6	4.7	170	Fr 29.05. O	41	09.05. O	27	21.05. O
B 511	Gleidorf (N)	4815 / 5311		Daten nicht plausibel, keine Grundlage für Schätzwerte													
B 514	Babbenhausen	3819 / 5335	31/31	415	-26.5	637	-20.1	107	30	5.0	6.6	371	Di 05.05. W	69	16.05. W	29	21.05. W
B 514	Kalletal	3819 / 5347	31/31	265	-14.0	405	-7.5	75	18	12.3	16.6	248	Fr 29.05. O	52	09.05. O	18	01.05. O
B 516	Ense-Möhnesee	4414 / 5346	31/31	258	-1.9	395	+7.3	68	25	3.3	4.9	255	Do 14.05. W	41	16.05. O	18	21.05. W
B 516	Brilon (W)	4517 / 5323		wegen langer Ausfallzeit derzeit keine Schätzung													
B 525	Coesfeld-Ost	4009 / 5353	31/0	625		940		207	69	8.4	10.5	527	Mo 25.05. O	132	02.05. W	47	10.05. O

Herausgeber:  
Auswertung:Landesbetrieb Straßenbau Nordrhein-Westfalen, Verkehrszentrale, Bonner Straße 70, 51379 Leverkusen  
DTV-Verkehrsconsult GmbH, Pascalstraße 53, 52076 Aachen

## Durchschnittlicher und maximaler Tagesverkehr - Schwerverkehr (SV)

Mai 2020

Str.-Kl. u. -Nr.	Zst.-Name	TK-/ Zst.- Nr.	GT 2020/ 2019	Durchschnittlicher Tagesverkehr (DTV)								Maximaler Tagesverkehr						
				Gesamtquerschnitt								Richtungen						
				Mo-So Kfz/24h	20/19 %	Mo-Fr Kfz/24h	20/19 %	Sa Kfz/24h	So+Fei Kfz/24h	Anteil SV Mo-So Mo-Fr		Mo-Fr Kfz/24h Datum,R	Sa Kfz/24h Datum,R	So+Fei Kfz/24h Datum,R				
L 11	Wollersheim (W)	5305 / 5234	30/31	71	-12.3	103	-7.2	36	11	3.7	5.1	65*	Mi 06.05. O	26	16.05. W	10	31.05. O	
L 29	Heidenend	4603 / 5438	31/31	212	-23.2	316	-12.9	59	40	5.3	7.3	191	Di 19.05. N	47	30.05. N	63	01.05. N	
L 29	Willich-Viersen	4704 / 5266	31/31	574	-10.0	861	-1.7	207	57	4.9	6.0	529	Do 14.05. O	115	09.05. W	36	21.05. W	
L 47	Sittard	5001 / 5256	31/31	34	-27.7	49	-18.3	13	8	0.9	1.2	39	Mi 20.05. W	10	16.05. O	8	01.05. W	
L 77	Goch (N)	4302 / 5241	16/19	377	-12.5	562	-5.1	126	53	4.9	6.3	356	Mi 20.05. S	76	09.05. N	64	01.05. S	
L 101	Schildgen (O)	4908 / 5427	31/31	359	-16.3	527	-7.4	147	54	3.0	4.1	332	Do 14.05. N	101	16.05. N	35	01.05. N	
L 104	Kirchhellen (O)	4307 / 5524	31/30	14	-90.5	15	-92.8	12	12	4.2	5.3	23	Fr 22.05. N	25	09.05. N	53	21.05. N	
L 115	Ahrhütte (N)	5606 / 5245	31/31	689	-19.2	1048	-10.5	159	92	10.8	16.3	701	Di 26.05. N	111	30.05. S	109	24.05. N	
L 136	Loope	5010 / 5204	31/30	361	-20.8	522	-14.6	157	70	4.1	5.0	359	Di 26.05. W	86	23.05. W	54	21.05. W	
L 143	Rottbitze (N)	5309 / 5406	31/29	283	-8.4	426	-0.2	86	35	3.0	3.9	304	Mi 06.05. N	50	30.05. S	23	21.05. N	
L 166	Kesternich (O)	5304 / 5210	31/31	61	-4.7	82	+2.5	36	21	2.2	3.3	74	Do 28.05. O	31	30.05. O	21	21.05. W	
L 182	Bornheim (S)	5207 / 5407	31/31	519	-24.6	770	-17.9	199	66	5.5	6.9	500	Do 28.05. W	115	09.05. W	45	21.05. O	
L 183	Bornheim (W)	5207 / 5408	31/31	320	+3.9	468	+12.5	173	23	2.7	3.4	271	Mo 11.05. S	101	09.05. N	21	01.05. N	
L 194	Weilerswist	5207 / 5437	31/31	89	-2.2	122	+1.7	56	22	2.1	2.5	90	Mi 27.05. S	36	16.05. N	15	24.05. N	
L 218	Heimbach	5304 / 5413	31/26	75	-20.2	101	-15.8	40	30	1.5	2.2	65	Do 14.05. O	29	16.05. O	27	17.05. O	
L 231	Horbach/Locht	5102 / 5439	31/31	71	-13.4	89	-6.3	51	38	5.5	6.6	55	Do 14.05. N	30	16.05. N	37	01.05. N	
L 232	Richterich	5102 / 5411	31/31	367	-20.9	525	-15.7	172	76	2.2	2.6	325	Mi 20.05. S	106	23.05. S	69	24.05. S	
L 233	Friesenrath (N)	5303 / 5209	31/31	243	-17.3	324	-11.7	145	91	5.4	6.5	201	Mi 20.05. S	81	09.05. N	81	21.05. N	
L 238	Stolberg	5203 / 5441	31/31	458	-6.3	709	+2.6	100	33	4.7	6.0	427	Mi 13.05. N	65	30.05. N	29	31.05. N	
L 238	Zweifall	5203 / 5410	31/31	199	-2.9	290	+5.5	77	41	3.2	4.3	183	Di 05.05. N	46	16.05. S	25	17.05. S	
L 247	Rottbitze (O)	5309 / 5405	31/29	553	-9.8	846	-1.3	152	46	4.9	6.5	519	Di 12.05. O	97	09.05. O	30	21.05. W	
L 288	Schildgen (W)	4908 / 5426	29/31	233	-18.8	336	-11.6	115	38	2.8	3.5	223	Mo 18.05. N	69	09.05. N	23	24.05. N	
L 324	Erdingen	5012 / 5431	31/31	369	-16.3	572	-8.3	82	23	7.1	9.4	336	Mi 13.05. N	59	30.05. N	17	21.05. N	
L 331	Margarethenhöhe	5309 / 5404	28/29	196	-23.7	284	-15.7	74	45	2.0	2.5	205	Mi 13.05. O	44	30.05. O	43	21.05. W	
L 357	D-Geresheim	4707 / 5416	31/31	178	-19.5	261	-10.3	69	28	1.5	1.9	164	Do 28.05. W	51	02.05. W	20	17.05. W	
L 358	Bensberg-Refrath	5008 / 5428	31/31	237	-22.0	366	-14.1	51	20	3.0	3.9	562	Mi 27.05. O	38	16.05. O	18	21.05. O	
L 359	Witzhelden (W)	4808 / 5418	31/31	70	-2.8	98	+6.5	33	21	2.8	3.7	63	Mi 27.05. W	23	30.05. O	14	21.05. O	
L 372	Brüggen (O)	4703 / 5433	31/31	102	-7.3	149	-3.2	48	13	2.1	2.8	95	Di 19.05. O	29	30.05. O	11	01.05. O	
L 418	Hahnerberg	4708 / 5440	31/31	1171	-23.6	1803	-16.6	312	69	5.0	6.4	980	Mi 06.05. W	192	23.05. W	47	01.05. O	
L 442	Essen-Werden (O)	4607 / 5420	31/31	208	-0.5	276	+4.2	141	72	2.2	2.6	182	Do 14.05. O	113	16.05. O	74	17.05. O	
L 442	Essen-Werden (N)	4607 / 5421	31/31	43	+7.5	58	+13.7	32	9	0.7	0.9	47	Mo 25.05. N	23	30.05. S	15	31.05. S	
L 463	Voerde	4306 / 5424	31/31	689	+8.8	1045	+19.2	200	72	9.7	12.1	874	Do 28.05. O	170	30.05. O	60	24.05. W	
L 475	Krefeld	4605 / 5434	31/31	172	-10.9	246	-4.7	75	40	2.0	2.5	162	Mo 18.05. S	44	02.05. N	25	17.05. S	
L 510	Gronau-Glanerbrücke	3707 / 5341		wegen langer Ausfallzeit derzeit keine Schätzung														
L 528	Breckerfeld (N)	4710 / 5507	31/31	350	-5.4	533	+2.7	106	26	5.2	7.0	336	Mi 27.05. S	64	16.05. S	22	21.05. S	
L 531	Siegen	5114 / 5332	31/0	619	-24.3	887	-19.7	299	120	4.5	5.4	565	Di 05.05. S	176	02.05. S	67	24.05. S	
L 544	Langscheid (W)	4613 / 5510		wegen langer Ausfallzeit derzeit keine Schätzung														
L 551	Haltern	4209 / 5536	31/31	170	-20.6	254	-15.1	65	16	2.9	4.0	153	Do 07.05. S	46	30.05. N	17	21.05. N	
L 555	Coesfeld-Nordost	4009 / 5533	31/31	373	-2.6	553	+6.3	143	48	6.9	8.3	316	Do 07.05. N	86	02.05. S	34	21.05. N	
L 560	Sandersküper	3807 / 5535	31/31	85	-29.2	128	-19.0	28	11	3.2	4.7	86	Do 07.05. S	21	23.05. S	14	21.05. N	
L 572	Rhede	4105 / 5320	31/31	516	-13.0	765	-5.0	202	65	4.0	5.0	449	Mi 20.05. W	110	02.05. O	41	21.05. O	
L 586	Stromberg	4215 / 5349	31/31	126	-13.7	185	-3.6	53	19	5.5	7.0	133	Do 07.05. W	36	09.05. O	22	21.05. O	
L 587	Greven (S)	3911 / 5306	31/31	346	+0.6	519	+11.4	128	32	3.4	4.2	403	Mi 06.05. S	70	09.05. S	27	24.05. S	
L 591	Lienen	3813 / 5513	31/31	289	-17.9	434	-10.0	97	34	5.1	6.7	279	Mi 20.05. W	62	30.05. W	25	21.05. O	
L 602	Hemden	4105 / 5534	31/31	416	-20.0	619	-12.8	132	69	10.8	14.4	405	Mi 20.05. N	83	09.05. N	103	01.05. N	
L 608	Groß Reken	4108 / 5505	31/31	447	-4.3	667	+4.1	163	53	6.2	8.1	393	Fr 08.05. S	99	09.05. N	66	21.05. N	
L 608	Gelsenkirchen-Schalke	4408 / 5523	31/29	1183	-15.8	1760	-7.7	421	161	4.0	4.9	985	Di 19.05. S	327	02.05. N	254	01.05. N	
L 610	Recklinghausen	4309 / 5526	31/31	260	-8.8	352	-3.6	184	64	2.8	3.3	223	Mo 04.05. O	110	30.05. O	36	21.05. O	
L 621	Kirchhellen (S)	4307 / 5525	31/31	150	+85.2	233	112	38	7	6.8	10.5	152	Mo 04.05. N	36	23.05. S	7	21.05. N	
L 687	Langscheid (S)	4613 / 5511		wegen langer Ausfallzeit derzeit keine Schätzung														
L 697	Attendorf	4813 / 5531	0/31	197	-22.4	309	-15.1	39	3	5.4	7.3	204*	Di 26.05. S	25*	09.05. S	7	01.05. N	
L 776	Salzkotten	4317 / 5530	31/23	1314	-14.7	2049	-6.1	237	88	10.3	14.1	1190	Mo 25.05. W	149	30.05. O	85	21.05. W	
L 787	Sennestadt (S)	4017 / 5520		wegen langer Ausfallzeit derzeit keine Schätzung														
L 822	Lippstadt-Cappel	4315 / 5528	31/31	266	-10.7	387	-2.8	126	40	3.9	4.9	238	Do 14.05. W	73	09.05. O	30	21.05. W	
L 937	Detmold (N)	4019 / 5517	0/0	177	-10.6	261	-3.3	105	1	2.0	2.6	181*	Di 19.05. N	76*	30.05. N	2*	17.05. N	
L 937	Detmold (S)	4019 / 5518	0/0	108	-7.7	152	-0.7	94		0.8	1.0	142*	Do 14.05. S	64*	30.05. N			
L 938	Detmold (W)	4019 / 5519	0/0	70	-15.7	105	-7.9	34		0.7	0.9	68*	Di 12.05. O	26*	30.05. O			
L 954	Bad Driburg	4220 / 5529	31/31	344	-12.9	513	-5.0	126	42	4.9	6.1	302	Do 28.05. N	73	16.05. N	32	21.05. N	
L 969	Werl-Westönnen	4413 / 5324	31/31	345	-9.7	496	-2.9	174	58	3.9	4.8	297	Mi 20.05. O	102	30.05. O	49	21.05. O	

Herausgeber:  
Auswertung:Landesbetrieb Straßenbau Nordrhein-Westfalen, Verkehrszentrale, Bonner Straße 70, 51379 Leverkusen  
DTV-Verkehrsconsult GmbH, Pascalstraße 53, 52076 Aachen

Durchschnittlicher und maximaler Tagesverkehr - Schwerverkehr (SV)

Mai 2020

Str.-Kl. u. -Nr.	Zst.-Name	TK-/ Zst.- Nr.	GT 2020/ 2019	Durchschnittlicher Tagesverkehr (DTV)						Maximaler Tagesverkehr							
				Gesamtquerschnitt						Richtungen							
				Mo-So Kfz/24h	20/19 %	Mo-Fr Kfz/24h	20/19 %	Sa Kfz/24h	So+Fei Kfz/24h	Anteil SV		Mo-Fr Kfz/24h	Datum,R		Sa Kfz/24h	Datum,R	
K 10 K 10	Kreisstraßen Sennestadt (O) Breckerfeld (O)	4017 / 5521 4710 / 5508	31/31	wegen langer Ausfallzeit derzeit 135	+ 0.7	207	+ 9.5	keine Schätzung 38	9	4.9	6.9	132	Mo 04.05. O	28	09.05. O	11	21.05. W

## Durchschnittlicher und maximaler Tagesverkehr - Schwerverkehr (SV)

Mai 2020

Str.-Kl. u. -Nr.	Zst.-Name	TK-/ Zst.- Nr.	GT 2020/ 2019	Durchschnittlicher Tagesverkehr (DTV)								Maximaler Tagesverkehr						
				Gesamtquerschnitt								Richtungen						
				Mo-So Kfz/24h	20/19 %	Mo-Fr Kfz/24h	20/19 %	Sa Kfz/24h	So+Fei Kfz/24h	Anteil SV		Mo-Fr Kfz/24h	Sa		So+Fei			
<i>Autobahnen</i>																		
A 3	Elten	4103 / 5071	31/22	4336	-20.5	6229	-13.8	1490	1233	21.3	28.0	3755	Mo 25.05. S	948	30.05. N	1843	01.05. S	
A 4	AC-Vetschau	5102 / 5072	31/31	5232	-23.0	7769	-14.8	1614	931	25.8	32.4	4428	Mi 13.05. W	1132	30.05. W	990	01.05. O	
A 40	Straelen (Niederdorf)	4603 / 5073	31/31	10245	-17.8	14508	-11.8	4443	2818	44.3	53.2	8808	Di 19.05. W	2684	30.05. W	2741	01.05. O	
A 44	AC-Lichtenbusch	5202 / 5074	31/31	5974	-21.0	8278	-15.1	3353	1591	48.2	52.8	4999	Mi 27.05. O	2145	30.05. W	1717	21.05. O	
A 52	Elmpt	4702 / 5260	31/31	1444	-23.3	2170	-14.6	400	221	14.7	22.2	1328	Mi 27.05. O	267	30.05. W	238	01.05. O	
A 57	Hommersum	4302 / 5050	31/31	2607	-14.1	3961	-6.1	571	383	28.8	36.3	2335	Do 28.05. N	334	30.05. N	628	01.05. S	
A 61	Schwanenhaus	4603 / 5076	31/31	6663	-14.4	9437	-9.2	2619	2023	33.9	40.4	5573	Mo 18.05. S	1639	30.05. N	2655	01.05. S	
<i>Bundesstraßen</i>																		
B 1	AC-Vaalsequartier	5202 / 5253	31/31	169	-30.2	210	-25.5	126	91	1.8	2.2	125	Mi 27.05. W	71	30.05. W	63	01.05. W	
B 8	Elten (B)	4002 / 5254	31/31	57	-18.6	73	-18.9	37	29	3.2	3.8	82	Do 28.05. O	30	02.05. O	45	01.05. O	
B 9	Kranenburg	4102 / 5255	26/31	192	-17.9	261	-11.8	108	64	2.5	3.2	173	Mi 06.05. N	69	30.05. S	102	01.05. N	
B 57	Aachen-Köpfchen	5202 / 5263	31/31	112	-8.9	145	-2.7	85	40	3.2	3.5	121	Mi 13.05. S	48	09.05. N	24	01.05. S	
B 58	Straelen 2 (Bundesstr.)	4503 / 5257	31/31	436	-9.4	620	-3.1	193	110	13.1	16.0	375	Mo 11.05. W	129	09.05. O	135	01.05. W	
B 220	Emmerich	4103 / 5258	31/31	896	-29.9	1342	-24.4	207	175	10.0	13.1	926	Mi 20.05. N	143	30.05. N	504	01.05. N	
B 264	Aachen-Bildchen	5202 / 5261	31/31	130	-6.5	174	+1.2	84	45	2.7	3.0	109	Fr 29.05. O	48	30.05. O	29	01.05. W	
<i>Ubrige Straßen</i>																		
L 29	Heidenend	4603 / 5438	31/31	212	-23.2	316	-12.9	59	40	5.3	7.3	191	Di 19.05. N	47	30.05. N	63	01.05. N	
L 47	Sittard	5001 / 5256	31/31	34	-27.7	49	-18.3	13	8	0.9	1.2	39	Mi 20.05. W	10	16.05. O	8	01.05. W	
L 231	Horbach/Locht	5102 / 5439	31/31	71	-13.4	89	-6.3	51	38	5.5	6.6	55	Do 14.05. N	30	16.05. N	37	01.05. N	
L 510	Gronau-Glanerbrücke	3707 / 5341		wegen langer Ausfallzeit derzeit keine Schätzung														
L 560	Sandersküper	3807 / 5535	31/31	85	-29.2	128	-19.0	28	11			86	Do 07.05. S	21	23.05. S	14	21.05. N	
L 602	Hemden	4105 / 5534	31/31	416	-20.0	619	-12.8	132	69	10.8	14.4	405	Mi 20.05. N	83	09.05. N	103	01.05. N	

Durchschnittlicher Kfz-Tagesverkehr und Anteile von 5 bzw. 8 Fahrzeugarten

Mai 2020

Str.-Kl. u. -Nr.	Zst.-Name	TK/ Zst.- Nr.	Alle Wochentage (Montag - Sonntag)													
			GT	Kfz	Pkw+ Lfw+ Mot	davon Pkw	Lfw (<3,5t)	Mot	Pkw mit Anh.	Bus	Lkw ohne Anh.	LmA + Sat	davon Sat	Son nkl.	SGV	SV
	<i>Autobahnen</i>															
A 1	Lotte	3713 / 5143	31	57019	41996 73,7	36398 63,8	5404 9,5	194 0,3	1282 2,2	31 0,1	1549 2,7	12161 21,3	10128 17,8	0 0,0	13710 24,0	13741 24,1
A 1	Ladbergen	3812 / 5118	31	47497	35704 75,2	31856 67,1	3709 7,8	140 0,3	932 2,0	107 0,2	1456 3,1	8538 18,0	6770 14,3	759 1,6	9994 21,0	10102 21,3
A 1	Ascheberg	4111 / 5121	31	51660	40947 79,3	36667 71,0	4077 7,9	203 0,4	1046 2,0	26 0,0	1768 3,4	6997 13,5	5311 10,3	876 1,7	8765 17,0	8790 17,0
A 1	Unna	4411 / 5144	0	85033	70812 83,3	64598 76,0	5973 7,0	242 0,3	758 0,9	258 0,3	2843 3,3	10362 12,2	8264 9,7	0 0,0	13205 15,5	13463 15,8
A 1	Hengsen	4511 / 5101	30	79381	62079 78,2	55381 69,8	6341 8,0	357 0,4	1341 1,7	107 0,1	1693 2,1	13083 16,5	10295 13,0	1079 1,4	14775 18,6	14882 18,7
A 1	Hagen-Vorhalle	4510 / 5124	0	65722	54502 82,9	48980 74,5	5285 8,0	236 0,4	643 1,0	152 0,2	1905 2,9	8520 13,0	6865 10,4	0 0,0	10425 15,9	10577 16,1
A 1	Schloss Burg	4809 / 5011	0	wegen langer Ausfallzeit derzeit keine Schätzung												
A 1	AK Leverkusen (O)	4908 / 5675	3	60319	51354 85,1	44630 74,0	6066 10,1	658 1,1	714 1,2	2 0,0	1954 3,2	6164 10,2	4683 7,8	131 0,2	8118 13,5	8121 13,5
A 1	AK Leverkusen (W)	4908 / 5035	2	70233	66958 95,3	58381 83,1	7668 10,9	909 1,3	658 0,9	0 0,0	1579 2,2	927 1,3	752 1,1	111 0,2	2506 3,6	2506 3,6
A 1	Köln-Nord	4907 / 5048	31	67111	63275 94,3	55605 82,9	7020 10,5	651 1,0	595 0,9	2 0,0	920 1,4	2240 3,3	1861 2,8	79 0,1	3160 4,7	3161 4,7
A 1	Köln-Lövenich	5007 / 5032	0	wegen langer Ausfallzeit derzeit keine Schätzung												
A 1	Hürth	5106 / 5010	31	42385	36332 85,7	32630 77,0	3527 8,3	175 0,4	445 1,1	22 0,1	1374 3,2	3754 8,9	3245 7,7	457 1,1	5128 12,1	5150 12,2
A 1	Euskirchen/Bliesheim	5206 / 5060	20	44006	38151 86,7	33507 76,1	4170 9,5	475 1,1	832 1,9	19 0,0	1176 2,7	3829 8,7	3242 7,4	0 0,0	5005 11,4	5023 11,4
A 1	Nettersheim	5406 / 5047	31	17315	13278 76,7	11556 66,7	1657 9,6	66 0,4	325 1,9	7 0,0	632 3,7	2878 16,6	2574 14,9	195 1,1	3510 20,3	3517 20,3
A 2	Oberhausen-Sterkrade	4407 / 5026	31	97750	76047 77,8	67337 68,9	8288 8,5	422 0,4	1243 1,3	53 0,1	3995 4,1	15896 16,3	13455 13,8	516 0,5	19891 20,3	19944 20,4
A 2	Gelsenkirchen	4408 / 5122	0	70418	56577 80,3				535 0,8	156 0,2	5201 7,4	7586 10,8		363 0,5	12787 18,2	12943 18,4
A 2	Gelsenkirchen-Erle	4408 / 5147	31	71366	58120 81,4	50683 71,0	6889 9,7	549 0,8	968 1,4	47 0,1	1680 2,4	10551 14,8	9103 12,8	0 0,0	12231 17,1	12278 17,2
A 2	Recklinghausen-Ost	4409 / 5126	31	65982	52731 79,9	45875 69,5	6396 9,7	460 0,7	920 1,4	65 0,1	1685 2,6	10581 16,0	9147 13,9	0 0,0	12266 18,6	12331 18,7
A 2	Waltrop-Brambauer	4410 / 5125	17	77344	59816 77,3	51837 67,0	7436 9,6	543 0,7	1038 1,3	50 0,1	2228 2,9	14212 18,4	12122 15,7	0 0,0	16440 21,3	16490 21,3
A 2	Oelde	4114 / 5102	4	55454	39998 72,1	39998 72,1	0 0,0	0 0,0	1075 1,9	31 0,1	3316 6,0	10424 18,8	10424 18,8	610 1,1	13740 24,8	13771 24,8
A 2	Bielefeld	4017 / 5120	0	74297	56086 75,5				1399 1,9	65 0,1	3046 4,1	13251 17,8		450 0,6	16297 21,9	16362 22,0
A 2	Bad Oeynhausen	3719 / 5123	31	73346	51873 70,7				1658 2,3	50 0,1	2919 4,0	16134 22,0		711 1,0	19053 26,0	19103 26,0

## Durchschnittlicher Kfz-Tagesverkehr und Anteile von 5 bzw. 8 Fahrzeugarten

Mai 2020

Str.-Kl. u. -Nr.	Zst.-Name	TK/ Zst.- Nr.	Alle Wochentage (Montag - Sonntag)													SGV	SV
			GT	Kfz	Pkw+ Lfw+ Mot	davon Pkw	Lfw (<3,5t)	Mot	Pkw mit Anh.	Bus	Lkw ohne Anh.	LmA + Sat	davon Sat	Son nkl.			
A 3	Elten	4103 / 5071	31	20347	15673 77,0	13655 67,1	1905 9,4	114 0,6	337 1,7	7 0,0	550 2,7	3779 18,6	3236 15,9	0 0,0	4329 21,3	4336 21,3	
A 3	Hünxe	4306 / 5001	30	45315	37373 82,5	31271 69,0	5775 12,7	327 0,7	640 1,4	20 0,0	1375 3,0	5484 12,1	4662 10,3	423 0,9	6859 15,1	6879 15,2	
A 3	Oberhausen-Holten	4406 / 5070	31	95336	73342 76,9	63278 66,4	9689 10,2	375 0,4	1208 1,3	47 0,0	3890 4,1	15453 16,2	13292 13,9	1396 1,5	19343 20,3	19390 20,3	
A 3	AK OB-West (N)	4506 / 5665	31	108195	85100 78,7	74622 69,0	9632 8,9	847 0,8	1158 1,1	60 0,1	4478 4,1	16184 15,0	13751 12,7	1216 1,1	20662 19,1	20721 19,2	
A 3	AK OB-West (Hauptfahrb.)	4506 / 5025	31	99981	81750 81,8	71456 71,5	8944 8,9	1350 1,4	1027 1,0	56 0,1	4303 4,3	11985 12,0	10023 10,0	859 0,9	16288 16,3	16344 16,3	
A 3	AK OB-West (S)	4506 / 5667	31	99981	81750 81,8	71456 71,5	8944 8,9	1350 1,4	1027 1,0	56 0,1	4303 4,3	11985 12,0	10023 10,0	859 0,9	16288 16,3	16344 16,3	
A 3	Breitscheid	4607 / 5002	0	85947	73633 85,7	67409 78,4	5947 6,9	276 0,3	754 0,9	185 0,2	2743 3,2	8049 9,4	6651 7,7	584 0,7	10791 12,6	10976 12,8	
A 3	AK Breitscheid (N)	4607 / 5638	31	81399	69640 85,6	61303 75,3	7883 9,7	454 0,6	1046 1,3	21 0,0	2511 3,1	8182 10,1	6592 8,1	0 0,0	10692 13,1	10713 13,2	
A 3	AK Breitscheid (S)	4607 / 5065	30	77817	66367 85,3	58227 74,8	7717 9,9	423 0,5	1028 1,3	17 0,0	2532 3,3	7873 10,1	6371 8,2	0 0,0	10405 13,4	10422 13,4	
A 3	AK Hilden (N)	4707 / 5655	0	97733	83771 85,7	77118 78,9	6043 6,2	610 0,6	550 0,6	158 0,2	3512 3,6	9151 9,4	7554 7,7	591 0,6	12663 13,0	12820 13,1	
A 3	AK Hilden (S)	4807 / 5657	0	88703	77264 87,1	71277 80,4	5731 6,5	255 0,3	576 0,6	164 0,2	2658 3,0	7456 8,4	6109 6,9	585 0,7	10114 11,4	10278 11,6	
A 3	Opladen II	4807 / 5033	31	86698	75860 87,5	67109 77,4	7965 9,2	786 0,9	984 1,1	38 0,0	1961 2,3	7855 9,1	6407 7,4	0 0,0	9816 11,3	9854 11,4	
A 3	AK Leverkusen (N)	4908 / 5003	31	100610	87397 86,9	77219 76,8	9551 9,5	627 0,6	956 1,0	30 0,0	3570 3,5	8243 8,2	6775 6,7	414 0,4	11813 11,7	11844 11,8	
A 3	AK Leverkusen (S)	4908 / 5676	31	128583	107646 83,7	94566 73,5	12399 9,6	681 0,5	1251 1,0	36 0,0	5074 3,9	14119 11,0	11427 8,9	458 0,4	19193 14,9	19228 15,0	
A 3	Leverkusen	4908 / 5004	31	125429	106640 85,0	95312 76,0	10207 8,1	1120 0,9	1404 1,1	65 0,1	3293 2,6	14027 11,2	11287 9,0	0 0,0	17320 13,8	17385 13,9	
A 3	AD Heumar (N)	5008 / 5672	31	147877	125457 84,8	107974 73,0	15896 10,7	1588 1,1	1797 1,2	52 0,0	4747 3,2	15824 10,7	12656 8,6	0 0,0	20571 13,9	20623 13,9	
A 3	AD Heumar (S)	5008 / 5673	31	69524	58004 83,4	50371 72,5	7040 10,1	593 0,9	870 1,3	17 0,0	1908 2,7	8725 12,5	7236 10,4	0 0,0	10633 15,3	10650 15,3	
A 3	Siegburg	5109 / 5005	0	wegen langer Ausfallzeit derzeit keine Schätzung													
A 3	AK BN-Siegburg (N)	5209 / 5058	0	37437	27945 74,6	25809 68,9	2088 5,6	48 0,1	366 1,0	204 0,5	2085 5,6	6630 17,7	5653 15,1	207 0,6	8715 23,3	8919 23,8	
A 3	AK BN-Siegburg (S)	5209 / 5631	0	51196	40079 78,3	36530 71,4	3319 6,5	231 0,5	412 0,8	241 0,5	1938 3,8	8083 15,8	6870 13,4	442 0,9	10021 19,6	10262 20,0	
A 3	Bad Honnef/Linz	5309 / 5006	31	53678	42926 80,0	36775 68,5	5924 11,0	227 0,4	839 1,6	15 0,0	924 1,7	8867 16,5	7213 13,4	106 0,2	9791 18,2	9806 18,3	
A 4	AC-Vetschau	5102 / 5072	31	20313	14804 72,9	13100 64,5	1503 7,4	202 1,0	276 1,4	5 0,0	597 2,9	4630 22,8	4139 20,4	0 0,0	5227 25,7	5232 25,8	
A 4	Würselen	5102 / 5008	31	38862	32536 83,7	29241 75,2	2971 7,6	324 0,8	396 1,0	10 0,0	1043 2,7	4877 12,6	4282 11,0	0 0,0	5920 15,2	5930 15,3	

## Durchschnittlicher Kfz-Tagesverkehr und Anteile von 5 bzw. 8 Fahrzeugarten

Mai 2020

Str.-Kl. u. -Nr.	Zst.-Name	TK/ Zst.- Nr.	Alle Wochentage (Montag - Sonntag)														
			GT	Kfz	Pkw+	davon			Pkw mit Anh.	Bus	Lkw ohne Anh.	LmA + Sat	davon Sat	Son nkl.	SGV	SV	
					Lfw+ Mot	Pkw	Lfw (<3,5t)	Mot									
A 4	AK Aachen (W)	5103 / 5654	0	wegen langer Ausfallzeit derzeit keine Schätzung													
A 4	AK Aachen (O)	5103 / 5651	31	54135	42763 79,0	38186 70,5	4394 8,1	183 0,3	428 0,8	86 0,2	2217 4,1	8244 15,2	7322 13,5	396 0,7	10461 19,3	10547 19,5	
A 4	Buir / Merzenich	5105 / 5082	31	53093	41924 79,0	36453 68,7	5151 9,7	320 0,6	604 1,1	28 0,1	1491 2,8	9047 17,0	7893 14,9	0 0,0	10538 19,8	10565 19,9	
A 4	AK Kerpen (W)	5106 / 5622	31	69971	56501 80,7	48132 68,8	8052 11,5	316 0,5	669 1,0	56 0,1	2364 3,4	9900 14,1	8727 12,5	481 0,7	12264 17,5	12320 17,6	
A 4	AK Kerpen (O)	5106 / 5624	31	74070	61515 83,0	52524 70,9	8577 11,6	414 0,6	665 0,9	68 0,1	2513 3,4	8860 12,0	7795 10,5	450 0,6	11372 15,4	11441 15,4	
A 4	Köln-Klettenberg	5007 / 5053	31	97734	82110 84,0	72589 74,3	8792 9,0	730 0,7	879 0,9	57 0,1	3173 3,2	11515 11,8	9693 9,9	0 0,0	14688 15,0	14745 15,1	
A 4	Rheinbr. Rodenkirchen	5107 / 5049	31	113167	93885 83,0	83895 74,1	9288 8,2	702 0,6	933 0,8	104 0,1	4339 3,8	13488 11,9	11305 10,0	419 0,4	17827 15,8	17931 15,8	
A 4	AD Heumar (W)	5008 / 5021	31	79361	64330 81,1	55095 69,4	8502 10,7	732 0,9	973 1,2	26 0,0	2767 3,5	11265 14,2	9314 11,7	0 0,0	14032 17,7	14058 17,7	
A 4	Bensbg.Frankenforst	5008 / 5015	31	60337	54051 89,6	48384 80,2	4949 8,2	717 1,2	681 1,1	15 0,0	1292 2,1	4298 7,1	3479 5,8	0 0,0	5590 9,3	5605 9,3	
A 4	Engelskirchen	5010 / 5068	31	39204	32934 84,0	29453 75,1	3254 8,3	228 0,6	404 1,0	16 0,0	1418 3,6	3986 10,2	3292 8,4	445 1,1	5404 13,8	5420 13,8	
A 4	Eckenhagen	5011 / 5034	31	27516	22123 80,4	19524 71,0	2517 9,1	81 0,3	343 1,2	15 0,1	1111 4,0	3608 13,1	3067 11,1	316 1,1	4719 17,2	4735 17,2	
A 4	Wenden-Dahl	5013 / 5128	31	15296	13203 86,3	11887 77,7	1197 7,8	119 0,8	201 1,3	8 0,1	479 3,1	1406 9,2	1168 7,6	0 0,0	1884 12,3	1892 12,4	
A 30	Ibbenbüren	3712 / 5112	31	37929	26187 69,0	22856 60,3	3079 8,1	252 0,7	683 1,8	52 0,1	1424 3,8	9172 24,2	7770 20,5	412 1,1	10596 27,9	10648 28,1	
A 30	Kirchlengern	3817 / 5103	30	33319	24810 74,5	21851 65,6	2727 8,2	232 0,7	575 1,7	39 0,1	975 2,9	6624 19,9	5517 16,6	295 0,9	7600 22,8	7639 22,9	
A 31	Gescher	4008 / 5117	31	27857	22236 79,8	19260 69,1	2729 9,8	247 0,9	690 2,5	27 0,1	936 3,4	3558 12,8	2868 10,3	411 1,5	4494 16,1	4521 16,2	
A 33	Bielefeld-Windflöte	4017 / 5130	31	47198	40865 86,6	36372 77,1	4213 8,9	280 0,6	681 1,4	30 0,1	1092 2,3	4530 9,6	3660 7,8	0 0,0	5622 11,9	5653 12,0	
A 33	Bielefeld-Senne	4017 / 5129	31	48579	41855 86,2	37199 76,6	4335 8,9	321 0,7	745 1,5	36 0,1	1200 2,5	4742 9,8	3831 7,9	0 0,0	5943 12,2	5979 12,3	
A 33	Paderborn	4118 / 5111	31	36445	28625 78,5	25169 69,1	3170 8,7	286 0,8	681 1,9	44 0,1	1115 3,1	5273 14,5	4050 11,1	708 1,9	6387 17,5	6431 17,6	
A 40	Straelen (Niederdorf)	4603 / 5073	31	23107	12476 54,0	10528 45,6	1883 8,1	66 0,3	386 1,7	15 0,1	1195 5,2	9035 39,1	8044 34,8	0 0,0	10230 44,3	10245 44,3	
A 40	Wankum	4603 / 5018	31	28664	17486 61,0	14424 50,3	2975 10,4	87 0,3	356 1,2	27 0,1	1377 4,8	9211 32,1	8261 28,8	208 0,7	10588 36,9	10614 37,0	
A 40	AK Moers (W)	4505 / 5663	0	42127	30065 71,4	25133 59,7	4876 11,6	56 0,1	449 1,1	90 0,2	1866 4,4	9466 22,5	8607 20,4	192 0,5	11331 26,9	11421 27,1	
A 40	AK Moers (O)	4505 / 5022	0	52183	42227 80,9	37441 71,7	4662 8,9	125 0,2	496 1,0	96 0,2	2233 4,3	6944 13,3	6219 11,9	187 0,4	9177 17,6	9273 17,8	
A 40	AD Essen-Ost (W)	4508 / 5680	31	64883	59433 91,6	53694 82,8	5319 8,2	420 0,6	412 0,6	71 0,1	1548 2,4	2418 3,7	1973 3,0	1002 1,5	3965 6,1	4037 6,2	

## Durchschnittlicher Kfz-Tagesverkehr und Anteile von 5 bzw. 8 Fahrzeugarten

Mai 2020

Str.-Kl. u. -Nr.	Zst.-Name	TK/ Zst.- Nr.	Alle Wochentage (Montag - Sonntag)													Son nkl.	SGV	SV
			GT	Kfz	Pkw+ Lfw+ Mot	davon Pkw	Lfw (<3,5t)	Mot	Pkw mit Anh.	Bus	Lkw ohne Anh.	LmA + Sat	davon Sat					
A 40	AD Essen-Ost (O)	4508 / 5681	31	112267	102938 91,7	92844 82,7	9297 8,3	797 0,7	877 0,8	140 0,1	2588 2,3	4722 4,2	3752 3,3	1002 0,9	7310 6,5	7450 6,6		
A 40	Essen-Kray	4508 / 5037	31	98603	89490 90,8	80987 82,1	8028 8,1	475 0,5	614 0,6	36 0,0	3238 3,3	4949 5,0	4080 4,1	275 0,3	8187 8,3	8223 8,3		
A 40	Bochum	4508 / 5113	31	97492	89761 92,1	80907 83,0	8175 8,4	679 0,7	721 0,7	58 0,1	1903 2,0	4792 4,9	3867 4,0	259 0,3	6695 6,9	6752 6,9		
A 40	Dortmund	4510 / 5343	0	66109	60927 92,2	56178 85,0	4101 6,2	648 1,0	490 0,7	61 0,1	1447 2,2	2066 3,1	1717 2,6	1117 1,7	3513 5,3	3574 5,4		
A 42	AK Kamp-Lintfort (O)	4505 / 5635	31	35789	26399 73,8	22860 63,9	3030 8,5	509 1,4	340 1,0	10 0,0	1773 5,0	6732 18,8	5771 16,1	534 1,5	8504 23,8	8514 23,8		
A 42	DU Beeckerwerth	4506 / 5063	0	wegen langer Ausfallzeit derzeit keine Schätzung														
A 42	AK OB-West (O)	4506 / 5024	31	65314	54549 83,5	49253 75,4	5071 7,8	225 0,3	705 1,1	54 0,1	3187 4,9	6121 9,4	5010 7,7	698 1,1	9307 14,3	9361 14,3		
A 42	AK OB-West (W)	4506 / 5668	31	75165	59380 79,0	53250 70,8	5352 7,1	778 1,0	785 1,0	44 0,1	3392 4,5	10062 13,4	8498 11,3	1502 2,0	13455 17,9	13499 18,0		
A 42	GE-Hessler	4408 / 5115	0	wegen langer Ausfallzeit derzeit keine Schätzung														
A 42	Wanne-Eickel	4408 / 5116	1	64966	55666 85,7	49824 76,7	5513 8,5	329 0,5	536 0,8	40 0,1	2408 3,7	5869 9,0	4782 7,4	447 0,7	8277 12,7	8317 12,8		
A 43	Albachten	4011 / 5109	31	52390	43121 82,3	39488 75,4	3334 6,4	300 0,6	868 1,7	163 0,3	1339 2,6	5640 10,8	4463 8,5	1259 2,4	6979 13,3	7142 13,6		
A 43	Recklinghausen-West	4409 / 5132	0	wegen langer Ausfallzeit derzeit keine Schätzung														
A 43	Herne	4409 / 5107	0	wegen langer Ausfallzeit derzeit keine Schätzung														
A 43	Sprockhövel	4609 / 5108	31	48002	42192 87,9	38457 80,1	3308 6,9	426 0,9	444 0,9	39 0,1	1353 2,8	2892 6,0	2141 4,5	1082 2,3	4245 8,8	4284 8,9		
A 44	AC-Lichtenbusch	5202 / 5074	31	12388	6260 50,5	5203 42,0	1025 8,3	32 0,3	155 1,3	6 0,1	650 5,2	5317 42,9	4712 38,0	0 0,0	5967 48,2	5974 48,2		
A 44	Aachen-Brand	5202 / 5077	31	27708	20682 74,6	18067 65,2	2371 8,6	245 0,9	399 1,4	22 0,1	1063 3,8	5541 20,0	4861 17,5	0 0,0	6604 23,8	6626 23,9		
A 44	AK Aachen (S)	5203 / 5020	0	wegen langer Ausfallzeit derzeit keine Schätzung														
A 44	AK Aachen (N)	5103 / 5650	0	wegen langer Ausfallzeit derzeit keine Schätzung														
A 44	Jülich-Mersch	5004 / 5017	31	26422	21225 80,3	14701 55,6	6388 24,2	136 0,5	275 1,0	10 0,0	1110 4,2	3405 12,9	2939 11,1	398 1,5	4514 17,1	4524 17,1		
A 44	Neersen	4705 / 5078	31	47761	41156 86,2	35172 73,6	5607 11,7	376 0,8	489 1,0	20 0,0	1981 4,1	3039 6,4	2313 4,8	1076 2,3	5020 10,5	5041 10,6		
A 44	AK Neersen (N)	4705 / 5081	31	48658	42083 86,5	36191 74,4	5580 11,5	312 0,6	535 1,1	19 0,0	1916 3,9	3091 6,4	2368 4,9	1015 2,1	5007 10,3	5026 10,3		
A 44	Ilverich	4706 / 5079	22	54058	48312 89,4	42891 79,3	5092 9,4	329 0,6	402 0,7	48 0,1	1685 3,1	3409 6,3	2742 5,1	202 0,4	5094 9,4	5142 9,5		
A 44	Ratingen-Schwarzbach	4706 / 5097	0	20594	18904 91,8	17159 83,3	1557 7,6	188 0,9	129 0,6	25 0,1	496 2,4	1040 5,0	834 4,0	0 0,0	1536 7,5	1561 7,6		

Durchschnittlicher Kfz-Tagesverkehr und Anteile von 5 bzw. 8 Fahrzeugarten

Mai 2020

Str.-Kl. u. -Nr.	Zst.-Name	TK/ Zst.- Nr.	Alle Wochentage (Montag - Sonntag)														
			GT	Kfz	Pkw+ Lfw+ Mot	davon Pkw	Lfw (<3,5t)	Mot	Pkw mit Anh.	Bus	Lkw ohne Anh.	LmA + Sat	davon Sat	Son nkl.	SGV	SV	
A 44	Birth (Tunnel Velbert)	4608 / 5067	0	wegen langer Ausfallzeit derzeit keine Schätzung													
A 44	Langenberg	4608 / 5066	31	24816	23411 94,3	20939 84,4	2082 8,4	390 1,6	142 0,6	12 0,0	627 2,5	372 1,5	316 1,3	252 1,0	999 4,0	1011 4,1	
A 44	Unna-Süd	4412 / 5135	31	51285	39896 77,8	34301 66,9	5002 9,8	594 1,2	985 1,9	30 0,1	1399 2,7	8974 17,5	7542 14,7	0 0,0	10374 20,2	10404 20,3	
A 44	Soest	4414 / 5110	31	41517	30746 74,1	26106 62,9	3945 9,5	695 1,7	714 1,7	22 0,1	1430 3,4	8605 20,7	7157 17,2	0 0,0	10035 24,2	10057 24,2	
A 44	Lichtenau-Blankenrode	4419 / 5136	31	36276	23582 65,0	19474 53,7	3911 10,8	196 0,5	775 2,1	21 0,1	1001 2,8	10897 30,0	8776 24,2	0 0,0	11898 32,8	11919 32,9	
A 45	Dortmund-Mengede-West	4410 / 5138	31	55105	46985 85,3	41419 75,2	5202 9,4	364 0,7	645 1,2	24 0,0	1556 2,8	5895 10,7	4792 8,7	0 0,0	7450 13,5	7474 13,6	
A 45	Dortmund-Marten	4410 / 5139	31	71059	63531 89,4	56400 79,4	6511 9,2	621 0,9	729 1,0	25 0,0	1842 2,6	4933 6,9	3829 5,4	0 0,0	6775 9,5	6799 9,6	
A 45	Dortmund-Eichlinghofen	4510 / 5146	31	46677	40614 87,0	35838 76,8	4173 8,9	604 1,3	534 1,1	18 0,0	1229 2,6	4280 9,2	3411 7,3	0 0,0	5510 11,8	5528 11,8	
A 45	Dortmund Süd	4511 / 5104	31	62288	54448 87,4	48862 78,4	4977 8,0	609 1,0	679 1,1	23 0,0	1507 2,4	5631 9,0	4521 7,3	0 0,0	7138 11,5	7160 11,5	
A 45	Schwerte-Wandhofen	4511 / 5140	31	70967	59305 83,6	52599 74,1	6125 8,6	581 0,8	971 1,4	25 0,0	1855 2,6	8811 12,4	6834 9,6	0 0,0	10666 15,0	10692 15,1	
A 45	Lüdenscheid Nord	4711 / 5105	31	50936	38380 75,3				992 1,9	199 0,4	4212 8,3	6913 13,6		240 0,5	11125 21,8	11324 22,2	
A 45	Freudenberg	5113 / 5106	31	42931	31566 73,5	27544 64,2	3846 9,0	176 0,4	736 1,7	28 0,1	1142 2,7	8422 19,6	6506 15,2	1037 2,4	9564 22,3	9592 22,3	
A 46	Dremmen	4903 / 5075	31	26146	23145 88,5	20227 77,4	2805 10,7	113 0,4	438 1,7	29 0,1	839 3,2	1515 5,8	1260 4,8	180 0,7	2355 9,0	2383 9,1	
A 46	Hochneukirch	4904 / 5041	0	wegen langer Ausfallzeit derzeit keine Schätzung													
A 46	Neuss-Holzheim	4805 / 5016	31	57397	47999 83,6	39866 69,5	7957 13,9	175 0,3	524 0,9	65 0,1	2197 3,8	5971 10,4	5125 8,9	642 1,1	8168 14,2	8233 14,3	
A 46	AK Neuss Süd (O)	4806 / 5686	0	wegen langer Ausfallzeit derzeit keine Schätzung													
A 46	Düsseldorf-Flehe	4806 / 5040	31	65311	54479 83,4	50298 77,0	3815 5,8	366 0,6	475 0,7	61 0,1	2995 4,6	7080 10,8	5981 9,2	219 0,3	10076 15,4	10137 15,5	
A 46	AK Hilden (W)	4807 / 5658	0	96913	84222 86,9	77542 80,0	6384 6,6	296 0,3	568 0,6	212 0,2	3889 4,0	7626 7,9	6248 6,4	396 0,4	11515 11,9	11727 12,1	
A 46	AK Hilden (O)	4807 / 5023	0	96869	85177 87,9	78462 81,0	6112 6,3	603 0,6	472 0,5	139 0,1	3895 4,0	6644 6,9	5517 5,7	541 0,6	10540 10,9	10679 11,0	
A 46	W-Sonnborn	4708 / 5045	31	88910	77539 87,2	69918 78,6	6621 7,4	1000 1,1	650 0,7	49 0,1	3712 4,2	6248 7,0	5198 5,8	712 0,8	9960 11,2	10009 11,3	
A 46	W-Oberbarmen	4609 / 5044	31	61428	52012 84,7	46983 76,5	4946 8,1	83 0,1	476 0,8	49 0,1	2828 4,6	5825 9,5	4857 7,9	238 0,4	8653 14,1	8702 14,2	
A 46	Hagen-Hohenlimburg	4611 / 5141	30	38730	35414 91,4	32434 83,7	2637 6,8	343 0,9	281 0,7	173 0,4	880 2,3	1982 5,1	1596 4,1	0 0,0	2862 7,4	3035 7,8	
A 46	Oeventrop	4614 / 5149	31	17616	15405 87,4	13736 78,0	1463 8,3	206 1,2	332 1,9	18 0,1	448 2,5	1414 8,0	1139 6,5	0 0,0	1861 10,6	1879 10,7	

Durchschnittlicher Kfz-Tagesverkehr und Anteile von 5 bzw. 8 Fahrzeugarten

Mai 2020

Str.-Kl. u. -Nr.	Zst.-Name	TK/ Zst.- Nr.	Alle Wochentage (Montag - Sonntag)													
			GT	Kfz	Pkw+ Lfw+ Mot	davon Pkw	Lfw (<3,5t)	Mot	Pkw mit Anh.	Bus	Lkw ohne Anh.	LmA + Sat	davon Sat	Son nkl.	SGV	SV
A 46	Freienohl	4614 / 5150	6	17206	15128 87,9	13823 80,3	1209 7,0	95 0,6	219 1,3	25 0,1	505 2,9	1329 7,7	1055 6,1	0 0,0	1834 10,7	1859 10,8
A 46	Meschede	4615 / 5119	31	15268	13076 85,6	11740 76,9	1185 7,8	150 1,0	333 2,2	97 0,6	352 2,3	1128 7,4	877 5,7	283 1,9	1481 9,7	1577 10,3
A 52	Elmpt	4702 / 5260	31	9818	8206 83,6	7439 75,8	707 7,2	61 0,6	167 1,7	7 0,1	197 2,0	1240 12,6	1090 11,1	0 0,0	1437 14,6	1444 14,7
A 52	Schwalmtal	4703 / 5046	31	23596	20847 88,4	18677 79,2	2068 8,8	103 0,4	295 1,3	18 0,1	645 2,7	1590 6,7	1406 6,0	202 0,9	2234 9,5	2252 9,5
A 52	Willich-Schiefbahn	4705 / 5085	31	40384	36656 90,8	33033 81,8	3340 8,3	283 0,7	358 0,9	37 0,1	1001 2,5	2331 5,8	1953 4,8	0 0,0	3333 8,3	3370 8,3
A 52	Lintorf	4607 / 5027	30	68107	61770 90,7	56078 82,3	5529 8,1	164 0,2	388 0,6	34 0,1	2156 3,2	3307 4,9	2759 4,1	451 0,7	5464 8,0	5498 8,1
A 52	AK Breitscheid (W)	4607 / 5637	31	81784	74799 91,5	67135 82,1	7201 8,8	463 0,6	592 0,7	31 0,0	2075 2,5	4287 5,2	3365 4,1	0 0,0	6362 7,8	6393 7,8
A 52	AK Breitscheid (O)	4607 / 5639	19	77054	71628 93,0	61156 79,4	8713 11,3	1760 2,3	642 0,8	25 0,0	2051 2,7	2650 3,4	2087 2,7	58 0,1	4702 6,1	4726 6,1
A 52	Essen-Bredeneu	4507 / 5028	0	wegen langer Ausfallzeit derzeit keine Schätzung												
A 52	AD Essen Ost (S)	4508 / 5043	31	47384	43505 91,8	39150 82,6	3978 8,4	377 0,8	465 1,0	69 0,1	1041 2,2	2304 4,9	1779 3,8	0 0,0	3345 7,1	3414 7,2
A 52	Gelsenkirchen-Polsum	4308 / 5142	31	31894	26669 83,6	23860 74,8	2464 7,7	346 1,1	350 1,1	13 0,0	724 2,3	4138 13,0	3401 10,7	0 0,0	4862 15,2	4875 15,3
A 57	Hommersum	4302 / 5050	31	9041	6285 69,5	5325 58,9	915 10,1	46 0,5	133 1,5	3 0,0	164 1,8	2439 27,0	2182 24,1	16 0,2	2604 28,8	2607 28,8
A 57	Rheinberg	4405 / 5019	31	33267	28473 85,6	24674 74,2	3599 10,8	199 0,6	497 1,5	29 0,1	986 3,0	3065 9,2	2680 8,1	218 0,7	4051 12,2	4080 12,3
A 57	AK Kamp-Lintfort (N)	4505 / 5064	31	48551	40838 84,1	36182 74,5	4195 8,6	461 1,0	523 1,1	23 0,0	2325 4,8	4048 8,3	3504 7,2	793 1,6	6373 13,1	6396 13,2
A 57	AK Kamp-Lintfort (S)	4505 / 5636	31	53635	42750 79,7	37715 70,3	4902 9,1	133 0,2	569 1,1	26 0,0	2172 4,0	7655 14,3	6627 12,4	464 0,9	9827 18,3	9852 18,4
A 57	AK Moers (N)	4505 / 5660	0	57606	45809 79,5	40265 69,9	5390 9,4	154 0,3	559 1,0	83 0,1	2235 3,9	8585 14,9	7614 13,2	336 0,6	10820 18,8	10902 18,9
A 57	AK Moers (S)	4505 / 5662	0	64219	54337 84,6	46209 72,0	7839 12,2	288 0,4	618 1,0	52 0,1	2371 3,7	6470 10,1	5547 8,6	371 0,6	8841 13,8	8893 13,8
A 57	Meerbusch-Bovert	4705 / 5088	31	69364	60312 86,9	53594 77,3	6158 8,9	561 0,8	696 1,0	46 0,1	1801 2,6	6510 9,4	5479 7,9	0 0,0	8311 12,0	8357 12,0
A 57	Neuss-Büttgen	4805 / 5052	0	95925	79040 82,4	76006 79,2	2825 2,9	209 0,2	395 0,4	67 0,1	3171 3,3	7775 8,1	4823 5,0	5478 5,7	10946 11,4	11013 11,5
A 57	Neuss-West	4806 / 5602	0	100672	79484 79,0	75449 74,9	3691 3,7	344 0,3	502 0,5	57 0,1	3597 3,6	7810 7,8	4985 5,0	9222 9,2	11408 11,3	11465 11,4
A 57	Neuss West (S)	4806 / 5670	31	105453	90739 86,0	81169 77,0	8926 8,5	644 0,6	787 0,7	49 0,0	4307 4,1	9170 8,7	7559 7,2	401 0,4	13477 12,8	13526 12,8
A 57	AD Neuss (N)	4806 / 5030	31	42014	37637 89,6	33612 80,0	3654 8,7	371 0,9	169 0,4	14 0,0	1274 3,0	2664 6,3	2085 5,0	256 0,6	3938 9,4	3952 9,4

## Durchschnittlicher Kfz-Tagesverkehr und Anteile von 5 bzw. 8 Fahrzeugarten

Mai 2020

Str.-Kl. u. -Nr.	Zst.-Name	TK/ Zst.- Nr.	Alle Wochentage (Montag - Sonntag)													SGV	SV	
			GT	Kfz	Pkw+ Lfw+ Mot	davon Pkw	Lfw (<3,5t)	Mot	Pkw mit Anh.	Bus	Lkw ohne Anh.	LmA + Sat	davon Sat	Son nkl.				
A 57	AD Neuss (S)	4806 / 5014	31	94073	80251 85,3	72253 76,8	7467 7,9	531 0,6	739 0,8	50 0,1	4028 4,3	8752 9,3	7429 7,9	253 0,3	12780 13,6	12830 13,6		
A 57	AK Neuss-Süd (N)	4806 / 5601	31	80385	68661 85,4	61114 76,0	7019 8,7	527 0,7	763 0,9	29 0,0	2644 3,3	8288 10,3	6557 8,2	0 0,0	10931 13,6	10960 13,6		
A 57	AK Neuss-Süd (S)	4806 / 5061	26	62131	52309 84,2	47365 76,2	4364 7,0	581 0,9	459 0,7	56 0,1	2313 3,7	6167 9,9	4938 7,9	827 1,3	8480 13,6	8536 13,7		
A 59	Walsum	4406 / 5069	27	27069	25554 94,4	21914 81,0	3413 12,6	227 0,8	253 0,9	7 0,0	765 2,8	343 1,3	279 1,0	147 0,5	1108 4,1	1115 4,1		
A 59	Duisburg Süd	4606 / 5062	31	37932	35484 93,5	32421 85,5	2736 7,2	327 0,9	210 0,6	54 0,1	632 1,7	1553 4,1	1313 3,5	0 0,0	2185 5,8	2239 5,9		
A 59	Düsseldorf-Urdenbach	4807 / 5090	31	42465	39299 92,5	35518 83,6	3345 7,9	435 1,0	272 0,6	42 0,1	1067 2,5	1785 4,2	1462 3,4	0 0,0	2852 6,7	2894 6,8		
A 59	Langenfeld	4907 / 5007	31	31973	29599 92,6	26956 84,3	2320 7,3	324 1,0	196 0,6	27 0,1	953 3,0	1019 3,2	845 2,6	178 0,6	1972 6,2	1999 6,3		
A 59	AK Heumar (Flughfn.)	5008 / 5674	31	55062	49199 89,4	42192 76,6	6161 11,2	847 1,5	547 1,0	23 0,0	1645 3,0	3647 6,6	2853 5,2	0 0,0	5292 9,6	5316 9,7		
A 59	AD St. Augustin (N)	5208 / 5057	31	85172	77705 91,2	69737 81,9	6901 8,1	1067 1,3	679 0,8	149 0,2	2304 2,7	3918 4,6	3197 3,8	417 0,5	6222 7,3	6371 7,5		
A 59	AD St. Augustin (S)	5208 / 5628	0	91882	84040 91,5	76597 83,4	6876 7,5	567 0,6	623 0,7	195 0,2	2715 3,0	3606 3,9	2748 3,0	704 0,8	6321 6,9	6516 7,1		
A 59	AD Bonn-Beuel (N)	5208 / 5056	31	93302	84463 90,5	76145 81,6	7633 8,2	685 0,7	864 0,9	148 0,2	2960 3,2	3947 4,2	3136 3,4	921 1,0	6906 7,4	7054 7,6		
A 59	AD Bonn-Beuel (S)	5208 / 5633	30	67393	63700 94,5	57963 86,0	5204 7,7	533 0,8	446 0,7	42 0,1	2016 3,0	1069 1,6	744 1,1	120 0,2	3085 4,6	3126 4,6		
A 59	AK Bonn Ost (N)	5208 / 5625	0	50584	48199 95,3	44043 87,1	3666 7,2	489 1,0	312 0,6	64 0,1	1040 2,1	827 1,6	565 1,1	142 0,3	1867 3,7	1931 3,8		
A 61	Schwanenhaus	4603 / 5076	31	19641	12717 64,7	11173 56,9	1447 7,4	97 0,5	260 1,3	22 0,1	684 3,5	5958 30,3	5188 26,4	0 0,0	6642 33,8	6663 33,9		
A 61	MG-Wickrath	4804 / 5042	31	51015	41581 81,5	36636 71,8	4535 8,9	410 0,8	713 1,4	24 0,0	1679 3,3	7018 13,8	5905 11,6	0 0,0	8697 17,0	8721 17,1		
A 61	AK Kerpen (N)	5106 / 5059	0	45689	36204 79,2	30700 67,2	4934 10,8	570 1,2	514 1,1	116 0,3	1725 3,8	6885 15,1	5765 12,6	244 0,5	8610 18,8	8726 19,1		
A 61	AK Kerpen (S)	5106 / 5621	31	37126	26759 72,1	22148 59,7	4109 11,1	502 1,4	538 1,4	72 0,2	1449 3,9	7951 21,4	6829 18,4	357 1,0	9400 25,3	9472 25,5		
A 61	Miel	5307 / 5080	28	36079	24602 68,2	21177 58,7	3109 8,6	316 0,9	585 1,6	49 0,1	1143 3,2	8972 24,9	7498 20,8	728 2,0	10115 28,0	10164 28,2		
A 445	Werl-West	4413 / 5137	31	18411	14074 76,4	12369 67,2	1517 8,2	189 1,0	354 1,9	23 0,1	636 3,5	3324 18,1	2804 15,2	0 0,0	3960 21,5	3983 21,6		
A 524	Ratingen	4607 / 5039	0	19714	18407 93,4	16917 85,8	1393 7,1	97 0,5	84 0,4	21 0,1	345 1,7	857 4,3	712 3,6	0 0,0	1202 6,1	1223 6,2		
A 535	W-Saurenhaus	4708 / 5248	31	28358	26226 92,5	23284 82,1	2624 9,3	318 1,1	206 0,7	19 0,1	1084 3,8	791 2,8	629 2,2	33 0,1	1875 6,6	1894 6,7		
A 535	Velbert Nord	4608 / 5249	31	28101	26596 94,6	23706 84,4	2488 8,9	402 1,4	200 0,7	9 0,0	730 2,6	410 1,5	325 1,2	156 0,6	1140 4,1	1149 4,1		
A 544	AK Aachen (SW)	5103 / 5653	0	wegen langer Ausfallzeit derzeit keine Schätzung														

Durchschnittlicher Kfz-Tagesverkehr und Anteile von 5 bzw. 8 Fahrzeugarten

Mai 2020

Str.-Kl. u. -Nr.	Zst.-Name	TK/ Zst.- Nr.	Alle Wochentage (Montag - Sonntag)													
			GT	Kfz	Pkw+ Lfw+ Mot	davon Pkw	Lfw (<3,5t)	Mot	Pkw mit Anh.	Bus	Lkw ohne Anh.	LmA + Sat	davon Sat	Son nkl.	SGV	SV
A 553	Bliesheim	5207 / 5029	31	27528	23539 85,5	20450 74,3	3011 10,9	77 0,3	268 1,0	23 0,1	968 3,5	2419 8,8	2069 7,5	311 1,1	3387 12,3	3410 12,4
A 555	Godorf	5107 / 5036	31	60968	56632 92,9	50987 83,6	5055 8,3	590 1,0	440 0,7	33 0,1	1321 2,2	2542 4,2	1974 3,2	0 0,0	3863 6,3	3896 6,4
A 560	AD St.Augustin (O)	5208 / 5629	31	78143	71588 91,6	62434 79,9	6966 8,9	2189 2,8	680 0,9	66 0,1	2562 3,3	2525 3,2	1974 2,5	722 0,9	5087 6,5	5153 6,6
A 560	AK BN-Siegburg (W)	5209 / 5632	26	51404	46604 90,7	40865 79,5	5269 10,2	470 0,9	638 1,2	41 0,1	1494 2,9	2173 4,2	1622 3,2	453 0,9	3667 7,1	3708 7,2
A 560	AK BN-Siegburg (O)	5209 / 5630	20	46858	43183 92,2	37710 80,5	4930 10,5	543 1,2	609 1,3	50 0,1	1289 2,8	1297 2,8	971 2,1	430 0,9	2586 5,5	2636 5,6
A 560	Hennef	5209 / 5051	0	37079	34829 93,9	31159 84,0	3200 8,6	471 1,3	459 1,2	18 0,0	811 2,2	920 2,5	651 1,8	43 0,1	1731 4,7	1749 4,7
A 562	AK Bonn Ost (W)	5208 / 5055	0	45229	43587 96,4	38879 86,0	4265 9,4	443 1,0	173 0,4	54 0,1	838 1,9	352 0,8	237 0,5	225 0,5	1190 2,6	1244 2,8
A 562	AK Bonn-Ost (O)	5208 / 5626	31	6772	6526 96,4	5939 87,7	503 7,4	84 1,2	46 0,7	8 0,1	107 1,6	28 0,4	22 0,3	57 0,8	135 2,0	144 2,1
A 565	AD Bonn-Beuel (W)	5208 / 5634	31	79874	71779 89,9	64207 80,4	6790 8,5	782 1,0	801 1,0	140 0,2	2664 3,3	3700 4,6	2995 3,8	790 1,0	6364 8,0	6504 8,1
A 565	Meckenheim-Merl	5308 / 5013	31	31408	27473 87,5	24519 78,1	2567 8,2	388 1,2	416 1,3	7 0,0	769 2,4	2743 8,7	2158 6,9	0 0,0	3512 11,2	3519 11,2

Durchschnittlicher Kfz-Tagesverkehr und Anteile von 5 bzw. 8 Fahrzeugarten

Mai 2020

Str.-Kl. u. -Nr.	Zst.-Name	TK/ Zst.- Nr.	Alle Wochentage (Montag - Sonntag)														
			GT	Kfz	Pkw+ Lfw+ Mot	davon Pkw	Lfw (<3,5t)	Mot	Pkw mit Anh.	Bus	Lkw ohne Anh.	LmA + Sat	davon Sat	Son nkl.	SGV	SV	
	<i>Bundesstraßen</i>																
B 1	AC-Vaalseerquartier	5202 / 5253	31	9184	8955 97,5	8299 90,4	409 4,5	246 2,7	60 0,7	73 0,8	56 0,6	40 0,4	23 0,2	0 0,0	97 1,1	169 1,8	
B 1	Horn 2	4119 / 5339	0	10902	9770 89,6	9220 84,6	532 4,9	18 0,2	79 0,7	37 0,3	400 3,7	616 5,6	432 4,0	0 0,0	1016 9,3	1053 9,7	
B 7	Warburg West	4520 / 5331	31	12418	11226 90,4	10375 83,5	676 5,4	174 1,4	193 1,6	34 0,3	349 2,8	287 2,3	194 1,6	330 2,7	636 5,1	669 5,4	
B 7	Düsseldorf-Heerdt	4706 / 5031	11	57829	55354 95,7	49477 85,6	5455 9,4	423 0,7	231 0,4	71 0,1	1182 2,0	855 1,5	697 1,2	134 0,2	2037 3,5	2109 3,6	
B 8	Elten (B)	4002 / 5254	31	1803	1719 95,3	1563 86,7	93 5,2	62 3,4	27 1,5	0 0,0	26 1,4	31 1,7	19 1,0	0 0,0	57 3,2	57 3,2	
B 9	Kranenburg	4102 / 5255	26	7559	7263 96,1	6573 87,0	539 7,1	151 2,0	105 1,4	28 0,4	80 1,1	84 1,1	64 0,8	0 0,0	164 2,2	192 2,5	
B 9	Geldern (O)	4403 / 5251	31	7643	6485 84,8	5749 75,2	616 8,1	119 1,6	159 2,1	4 0,0	359 4,7	626 8,2	537 7,0	11 0,1	985 12,9	988 12,9	
B 9	Krefeld-Hüls	4604 / 5275	31	8333	7868 94,4	7084 85,0	608 7,3	175 2,1	115 1,4	32 0,4	145 1,7	173 2,1	136 1,6	0 0,0	318 3,8	350 4,2	
B 9	Dormagen	4806 / 5267	31	10220	9004 88,1	8052 78,8	729 7,1	223 2,2	69 0,7	70 0,7	317 3,1	744 7,3	672 6,6	17 0,2	1061 10,4	1131 11,1	
B 9	Goch (S)	4302 / 5240	31	10622	9298 87,5	8060 75,9	1171 11,0	66 0,6	143 1,3	4 0,0	314 3,0	841 7,9	695 6,5	21 0,2	1156 10,9	1160 10,9	
B 42	AK Bonn Ost (S)	5208 / 5627	0	40968	39265 95,8	36236 88,5	2641 6,4	388 0,9	193 0,5	33 0,1	796 1,9	498 1,2	333 0,8	183 0,4	1293 3,2	1327 3,2	
B 51	Ostbevern	3913 / 5329	31	7908	7149 90,4	6394 80,9	636 8,0	119 1,5	143 1,8	19 0,2	195 2,5	367 4,6	275 3,5	35 0,4	561 7,1	580 7,3	
B 51	Telgte	4012 / 5330	31	15453	14103 91,3	12771 82,6	1171 7,6	161 1,0	234 1,5	57 0,4	320 2,1	718 4,6	540 3,5	20 0,1	1039 6,7	1095 7,1	
B 51	Tondorf (S)	5506 / 5236	31	13924	10697 76,8	9166 65,8	1229 8,8	302 2,2	400 2,9	23 0,2	436 3,1	2368 17,0	2087 15,0	0 0,0	2804 20,1	2827 20,3	
B 51	Dahlem	5605 / 5235	31	9428	6319 67,0	5520 58,6	701 7,4	97 1,0	217 2,3	8 0,1	458 4,9	2382 25,3	2125 22,5	44 0,5	2840 30,1	2848 30,2	
B 54	Altenberge 2	3910 / 5338	0	28236	24743 87,6	22919 81,2	1730 6,1	94 0,3	416 1,5	102 0,4	865 3,1	2094 7,4	1633 5,8	15 0,1	2960 10,5	3061 10,8	
B 54	Drensteinfurt (N)	4111 / 5348	31	7351	6869 93,5	6173 84,0	536 7,3	160 2,2	125 1,7	6 0,1	128 1,7	217 3,0	172 2,3	6 0,1	345 4,7	350 4,8	
B 54	Ascheberg-Herbern	4212 / 5370	31	1969	1826 92,8	1602 81,4	149 7,6	75 3,8	49 2,5	2 0,1	44 2,2	47 2,4	35 1,8	0 0,0	92 4,6	94 4,8	
B 54	Werne-Langern	4311 / 5371	31	6971	6477 92,9	5967 85,6	371 5,3	139 2,0	74 1,1	96 1,4	115 1,7	208 3,0	153 2,2	0 0,0	323 4,6	420 6,0	
B 54	Dortmund-Brechten	4410 / 5318	0	17655	16325 92,5	15054 85,3	1119 6,3	151 0,9	116 0,7	12 0,1	363 2,1	822 4,7	611 3,5	18 0,1	1185 6,7	1197 6,8	
B 54	Kierspe-Volme	4811 / 5372	31	4966	4746 95,6	4276 86,1	261 5,3	208 4,2	55 1,1	33 0,7	97 2,0	36 0,7	21 0,4	0 0,0	133 2,7	166 3,3	
B 54	Meinerzhagen	4811 / 5304	30	9796	8801 89,8	8102 82,7	515 5,3	183 1,9	115 1,2	19 0,2	334 3,4	217 2,2	152 1,6	310 3,2	551 5,6	570 5,8	

## Durchschnittlicher Kfz-Tagesverkehr und Anteile von 5 bzw. 8 Fahrzeugarten

Mai 2020

Str.-Kl. u. -Nr.	Zst.-Name	TK/ Zst.- Nr.	Alle Wochentage (Montag - Sonntag)													
			GT	Kfz	Pkw+ Lfw+ Mot	davon Pkw	Lfw (<3,5t)	Mot	Pkw mit Anh.	Bus	Lkw ohne Anh.	LmA + Sat	davon Sat	Son nkl.	SGV	SV
B 54	Olpe-Altenkleusheim	4913 / 5373	0	4049	3849 95,1	3488 86,2	221 5,5	139 3,4	44 1,1	15 0,4	66 1,6	75 1,9	46 1,1	0 0,0	141 3,5	156 3,9
B 54	Kreuztal-Buschhütten	5013 / 5374	31	26653	24916 93,5	23094 86,6	1591 6,0	232 0,9	273 1,0	35 0,1	527 2,0	902 3,4	721 2,7	0 0,0	1429 5,4	1464 5,5
B 55	Warstein Süd	4516 / 5375	31	6482	5747 88,7	5111 78,8	462 7,1	174 2,7	114 1,8	6 0,1	164 2,5	451 6,9	364 5,6	0 0,0	615 9,5	621 9,6
B 55	Grevenbrück	4814 / 5342	0	4747	4281 90,2	3963 83,5	300 6,3	18 0,4	34 0,7	9 0,2	161 3,4	257 5,4	189 4,0	5 0,1	418 8,8	428 9,0
B 55	Bergneustadt	4912 / 5264	31	9988	9413 94,3	8654 86,6	584 5,8	175 1,8	103 1,0	77 0,8	165 1,7	208 2,1	146 1,5	21 0,2	373 3,7	450 4,5
B 55	Derschlag	5011 / 5223	31	13474	12564 93,2	11350 84,2	1064 7,9	150 1,1	186 1,4	12 0,1	346 2,6	366 2,7	279 2,1	0 0,0	712 5,3	724 5,4
B 55	Elsdorf	5005 / 5247	31	9139	8050 88,1	7180 78,6	726 7,9	144 1,6	150 1,6	60 0,7	430 4,7	381 4,2	320 3,5	68 0,7	811 8,9	871 9,5
B 56	Siegburg-Stallberg	5109 / 5220	31	21428	20443 95,4	18571 86,7	1566 7,3	306 1,4	212 1,0	23 0,1	504 2,4	153 0,7	108 0,5	93 0,4	657 3,1	680 3,2
B 56	Swisttal-Buschhoven	5208 / 5274	31	13478	12834 95,2	11685 86,7	858 6,4	291 2,2	153 1,1	68 0,5	203 1,5	220 1,6	172 1,3	0 0,0	423 3,1	491 3,6
B 57	Menzeler Heide (N)	4405 / 5229	26	9380	8735 93,1	7852 83,7	657 7,0	226 2,4	194 2,1	26 0,3	164 1,8	178 1,9	136 1,4	83 0,9	343 3,7	369 3,9
B 57	Mönchengladb.-Rheindahlen	4804 / 5273	31	9069	8466 93,4	7706 85,0	513 5,7	247 2,7	119 1,3	10 0,1	250 2,8	224 2,5	172 1,9	0 0,0	474 5,2	484 5,3
B 57	Alsdorf-Ofden	5102 / 5213	27	14428	13790 95,6	12715 88,1	829 5,7	246 1,7	123 0,9	167 1,2	175 1,2	104 0,7	73 0,5	69 0,5	279 1,9	446 3,1
B 57	Aachen-Köpfchen	5202 / 5263	31	3455	3325 96,2	3052 88,3	217 6,3	56 1,6	18 0,5	41 1,2	33 1,0	38 1,1	10 0,3	0 0,0	71 2,0	112 3,2
B 58	Dorsten (O)	4207 / 5316	0	12348	10833 87,7	9666 78,3	991 8,0	176 1,4	192 1,6	19 0,2	370 3,0	930 7,5	742 6,0	4 0,0	1300 10,5	1319 10,7
B 58	Lüdinghausen-West	4210 / 5360	31	10294	9567 92,9	8435 81,9	837 8,1	296 2,9	164 1,6	49 0,5	187 1,8	322 3,1	248 2,4	4 0,0	510 5,0	559 5,4
B 58	Ascheberg West	4210 / 5376	31	6658	5974 89,7	5278 79,3	536 8,1	160 2,4	135 2,0	19 0,3	178 2,7	352 5,3	281 4,2	0 0,0	530 8,0	549 8,2
B 58	Geldern (N)	4403 / 5252	31	8176	7454 91,2	6640 81,2	653 8,0	161 2,0	137 1,7	35 0,4	276 3,4	260 3,2	199 2,4	15 0,2	536 6,6	570 7,0
B 58	Menzeler Heide (W)	4405 / 5230	26	11411	9986 87,5	8783 77,0	990 8,7	213 1,9	200 1,7	56 0,5	309 2,7	774 6,8	630 5,5	87 0,8	1083 9,5	1139 10,0
B 58	Straelen 2 (Bundesstr.)	4503 / 5257	31	3319	2841 85,6	2548 76,8	255 7,7	38 1,1	42 1,3	15 0,5	119 3,6	301 9,1	258 7,8	0 0,0	420 12,7	436 13,1
B 59	Pulheim	4906 / 5214	31	15038	13938 92,7	12427 82,6	1271 8,5	241 1,6	149 1,0	14 0,1	327 2,2	596 4,0	487 3,2	13 0,1	923 6,1	937 6,2
B 61	Petershagen 2	3619 / 5336	31	8888	7391 83,2	6541 73,6	693 7,8	157 1,8	220 2,5	21 0,2	258 2,9	936 10,5	737 8,3	62 0,7	1194 13,4	1215 13,7
B 61	Barkhausen	3719 / 5368	0	19856	18625 93,8	17010 85,7	1398 7,0	218 1,1	217 1,1	47 0,2	410 2,1	557 2,8	409 2,1	0 0,0	967 4,9	1014 5,1
B 61	Ostwestfalendamm	3917 / 5386	31	64197	61538 95,9	56762 88,4	4306 6,7	470 0,7	446 0,7	118 0,2	1055 1,6	1040 1,6	761 1,2	0 0,0	2095 3,3	2213 3,4

## Durchschnittlicher Kfz-Tagesverkehr und Anteile von 5 bzw. 8 Fahrzeugarten

Mai 2020

Str.-Kl. u. -Nr.	Zst.-Name	TK/ Zst.- Nr.	Alle Wochentage (Montag - Sonntag)													
			GT	Kfz	Pkw+ Lfw+ Mot	davon Pkw	Lfw (<3,5t)	Mot	Pkw mit Anh.	Bus	Lkw ohne Anh.	LmA + Sat	davon Sat	Son nkl.	SGV	SV
B 61	Linteler See	4116 / 5377	31	12445	11419 91,8	10456 84,0	821 6,6	141 1,1	140 1,1	38 0,3	261 2,1	587 4,7	482 3,9	0 0,0	848 6,8	886 7,1
B 62	Netphen-Afholderbach	5014 / 5354	31	3197	2936 91,8	2601 81,3	186 5,8	149 4,7	46 1,4	27 0,8	72 2,2	116 3,6	83 2,6	0 0,0	188 5,9	216 6,7
B 63	Hamm-Heesen	4212 / 5361	31	8543	8130 95,2	7434 87,0	575 6,7	121 1,4	101 1,2	6 0,1	136 1,6	166 1,9	131 1,5	4 0,0	302 3,5	308 3,6
B 63	Drensteinfurt	4212 / 5302	31	5542	5166 93,2	4721 85,2	362 6,5	83 1,5	79 1,4	30 0,6	108 1,9	136 2,5	105 1,9	22 0,4	244 4,4	274 4,9
B 64	Bad Driburg Süd	4220 / 5378	31	7620	6860 90,0	6125 80,4	637 8,4	97 1,3	143 1,9	17 0,2	191 2,5	409 5,4	317 4,2	0 0,0	600 7,9	617 8,1
B 64	Delbrück-West	4217 / 5355	31	8679	7380 85,0	6593 76,0	675 7,8	111 1,3	173 2,0	12 0,1	270 3,1	844 9,7	682 7,9	0 0,0	1114 12,8	1126 13,0
B 66	Bl-Hillegossen	4017 / 5337	0	29730	26166 88,0	23875 80,3	2147 7,2	144 0,5	256 0,9	45 0,2	1566 5,3	1534 5,2	870 2,9	164 0,6	3099 10,4	3144 10,6
B 68	Halle-Gartnisch	3916 / 5303	31	10592	10134 95,7	9298 87,8	696 6,6	140 1,3	113 1,1	23 0,2	193 1,8	49 0,5	29 0,3	81 0,8	242 2,3	265 2,5
B 68	Lichtenau	4319 / 5351	31	7580	7100 93,7	6448 85,1	546 7,2	106 1,4	127 1,7	31 0,4	146 1,9	169 2,2	108 1,4	7 0,1	315 4,2	346 4,6
B 70	Heek Ost	3808 / 5379	31	4398	3893 88,5	3392 77,1	393 8,9	108 2,5	117 2,7	31 0,7	118 2,7	238 5,4	186 4,2	0 0,0	356 8,1	387 8,8
B 70	Vreden-Süd	3906 / 5362	31	5875	5216 88,8	4605 78,4	493 8,4	118 2,0	137 2,3	6 0,1	160 2,7	354 6,0	267 4,5	3 0,0	514 8,7	520 8,8
B 70	Lünten	3907 / 5380	31	4449	3950 88,8	3535 79,5	340 7,6	75 1,7	107 2,4	8 0,2	135 3,0	250 5,6	191 4,3	0 0,0	384 8,6	393 8,8
B 70	Raesfeld West	4206 / 5381	31	2287	2107 92,1	1759 76,9	196 8,6	152 6,7	48 2,1	12 0,5	60 2,6	60 2,6	42 1,8	0 0,0	120 5,2	132 5,8
B 83	Beverungen-Wehrden	4222 / 5382	31	5187	4655 89,7	4083 78,7	398 7,7	174 3,4	120 2,3	11 0,2	154 3,0	247 4,8	174 3,3	0 0,0	401 7,7	412 7,9
B 219	Greven (N)	3811 / 5350	31	8336	7283 87,4	6500 78,0	671 8,0	112 1,3	162 1,9	24 0,3	237 2,8	626 7,5	473 5,7	4 0,1	862 10,3	887 10,6
B 220	Emmerich	4103 / 5258	31	8968	7972 88,9	7225 80,6	593 6,6	154 1,7	100 1,1	3 0,0	218 2,4	675 7,5	598 6,7	0 0,0	893 10,0	896 10,0
B 221	Brüggen (N)	4703 / 5432	31	11707	10972 93,7	9883 84,4	840 7,2	249 2,1	171 1,5	14 0,1	253 2,2	271 2,3	203 1,7	27 0,2	524 4,5	538 4,6
B 221	Arsbeck	4803 / 5276	31	6258	5857 93,6	5188 82,9	454 7,3	215 3,4	126 2,0	17 0,3	129 2,1	129 2,1	92 1,5	0 0,0	259 4,1	275 4,4
B 221	Heinsberg	4902 / 5259	31	13514	12450 92,1	11130 82,4	1160 8,6	160 1,2	219 1,6	62 0,5	402 3,0	352 2,6	273 2,0	30 0,2	754 5,6	815 6,0
B 224	Bottrop	4407 / 5344	31	35052	32835 93,7	29539 84,3	2875 8,2	421 1,2	312 0,9	38 0,1	720 2,1	1099 3,1	853 2,4	49 0,1	1819 5,2	1857 5,3
B 226	Gedern	4510 / 5272	31	9036	8776 97,1	7907 87,5	460 5,1	410 4,5	47 0,5	12 0,1	109 1,2	92 1,0	75 0,8	0 0,0	201 2,2	213 2,4
B 226	Wanne-Eickel Ost	4409 / 5364	31	19864	18901 95,2	17026 85,7	1522 7,7	352 1,8	152 0,8	104 0,5	371 1,9	336 1,7	269 1,4	0 0,0	706 3,6	811 4,1
B 229	Delecke 2	4514 / 5334	0	3344	3180 95,1	2942 88,0	141 4,2	97 2,9	11 0,3	10 0,3	96 2,9	41 1,2	25 0,8	6 0,2	137 4,1	147 4,4

## Durchschnittlicher Kfz-Tagesverkehr und Anteile von 5 bzw. 8 Fahrzeugarten

Mai 2020

Str.-Kl. u. -Nr.	Zst.-Name	TK/ Zst.- Nr.	Alle Wochentage (Montag - Sonntag)													
			GT	Kfz	Pkw+ Lfw+ Mot	davon Pkw	Lfw (<3,5t)	Mot	Pkw mit Anh.	Bus	Lkw ohne Anh.	LmA + Sat	davon Sat	Son nkl.	SGV	SV
B 229	Lüdenscheid-Brügge	4711 / 5321	31	11307	10708 94,7	9877 87,4	613 5,4	218 1,9	71 0,6	56 0,5	246 2,2	182 1,6	124 1,1	44 0,4	428 3,8	484 4,3
B 229	Solingen	4808 / 5203	31	10551	9903 93,9	8787 83,3	907 8,6	209 2,0	81 0,8	24 0,2	324 3,1	197 1,9	150 1,4	21 0,2	521 4,9	546 5,2
B 230	Holzheim	4805 / 5238	31	8598	7896 91,8	7088 82,4	694 8,1	114 1,3	63 0,7	9 0,1	331 3,8	272 3,2	220 2,6	28 0,3	603 7,0	612 7,1
B 235	Datteln	4210 / 5345	26	11691	10928 93,5	9815 84,0	797 6,8	317 2,7	186 1,6	31 0,3	199 1,7	337 2,9	258 2,2	9 0,1	536 4,6	567 4,9
B 236	Dortmund-Wambeldorf	4411 / 5365	31	60191	51670 85,8	45546 75,7	5622 9,3	502 0,8	1129 1,9	637 1,1	1345 2,2	4522 7,5	3576 5,9	886 1,5	5868 9,7	6505 10,8
B 236	Dortmund-Berghofen	4511 / 5352	0	25297	22830 90,2	21115 83,5	1540 6,1	176 0,7	185 0,7	24 0,1	596 2,4	1245 4,9	1040 4,1	417 1,6	1841 7,3	1864 7,4
B 236	Plettenberg-Ohle	4712 / 5309	31	5817	5290 91,0	4627 79,5	510 8,8	154 2,6	58 1,0	44 0,8	181 3,1	225 3,9	179 3,1	18 0,3	406 7,0	450 7,7
B 236	Altenhundem	4814 / 5383	31	12546	11880 94,7	10883 86,7	773 6,2	224 1,8	144 1,1	99 0,8	233 1,9	190 1,5	121 1,0	0 0,0	422 3,4	522 4,2
B 236	Gleidorf (O)	4815 / 5310	0	Daten nicht plausibel, keine Grundlage für Schätzwerte												
B 236	Schmallenberg	4815 / 5367	0	5325	4938 92,7	4333 81,4	468 8,8	137 2,6	78 1,5	9 0,2	167 3,1	132 2,5	81 1,5	0 0,0	299 5,6	309 5,8
B 236	Winterberg-Waltenberg	4817 / 5366	31	4915	4260 86,7	3634 73,9	424 8,6	202 4,1	116 2,4	9 0,2	135 2,8	395 8,0	301 6,1	0 0,0	530 10,8	539 11,0
B 236	Winterberg-Herrloh	4817 / 5369	0	4707	4322 91,8	3477 73,9	456 9,7	390 8,3	76 1,6	7 0,1	145 3,1	157 3,3	95 2,0	0 0,0	302 6,4	309 6,6
B 237	Ohl	4810 / 5225	31	3932	3579 91,0	2955 75,2	290 7,4	334 8,5	70 1,8	11 0,3	147 3,7	111 2,8	78 2,0	14 0,3	258 6,6	269 6,8
B 239	Espelkamp-Gestringen	3617 / 5356	31	9226	8309 90,1	7505 81,3	719 7,8	86 0,9	164 1,8	14 0,2	244 2,6	491 5,3	357 3,9	4 0,0	735 8,0	749 8,1
B 239	Bad Salzuflen	3918 / 5315	31	19514	17684 90,6	15836 81,2	1666 8,5	182 0,9	291 1,5	29 0,2	612 3,1	824 4,2	630 3,2	73 0,4	1436 7,4	1466 7,5
B 239	Detmold-Heidenoldendorf	4018 / 5357	0	12791	12077 94,4	10960 85,7	969 7,6	148 1,2	152 1,2	36 0,3	301 2,4	226 1,8	149 1,2	0 0,0	526 4,1	562 4,4
B 239	Höxter-Fürstenau	4121 / 5358	31	5950	5387 90,5	4871 81,9	369 6,2	146 2,5	112 1,9	23 0,4	143 2,4	284 4,8	211 3,6	0 0,0	428 7,2	451 7,6
B 241	Bever	4322 / 5384	31	5664	5050 89,2	4455 78,6	377 6,6	218 3,9	139 2,5	40 0,7	126 2,2	309 5,5	236 4,2	0 0,0	435 7,7	475 8,4
B 252	Brakel	4221 / 5340	0	6607	5669 85,8	5286 80,0	362 5,5	20 0,3	64 1,0	41 0,6	349 5,3	483 7,3	302 4,6	1 0,0	832 12,6	873 13,2
B 256	Marienheide	4811 / 5224	31	5706	5155 90,3	4349 76,2	483 8,5	324 5,7	106 1,9	53 0,9	199 3,5	184 3,2	136 2,4	10 0,2	382 6,7	435 7,6
B 258	Friesenrath (W)	5303 / 5208	31	13654	12707 93,1	11220 82,2	1100 8,1	387 2,8	201 1,5	19 0,1	413 3,0	289 2,1	218 1,6	26 0,2	701 5,1	720 5,3
B 258	Friesenrath (S)	5303 / 5250	31	17205	16122 93,7	14168 82,4	1410 8,2	544 3,2	236 1,4	34 0,2	440 2,6	320 1,9	249 1,4	52 0,3	760 4,4	795 4,6
B 258	Imgenbroich	5403 / 5277	31	11594	11001 94,9	9928 85,6	672 5,8	401 3,5	202 1,7	111 1,0	160 1,4	120 1,0	82 0,7	0 0,0	280 2,4	391 3,4

## Durchschnittlicher Kfz-Tagesverkehr und Anteile von 5 bzw. 8 Fahrzeugarten

Mai 2020

Str.-Kl. u. -Nr.	Zst.-Name	TK/ Zst.- Nr.	Alle Wochentage (Montag - Sonntag)														
			GT	Kfz	Pkw+	davon				Pkw mit Anh.	Bus	Lkw ohne Anh.	LmA + Sat	davon Sat	Son nkl.	SGV	SV
					Lfw+ Mot	Pkw	Lfw (<3,5t)	Mot									
B 258	Blankenheimer Wald	5505 / 5239	31	2570	2236 87,0	1759 68,4	194 7,5	283 11,0	53 2,1	54 2,1	116 4,5	97 3,8	70 2,7	14 0,6	213 8,3	267 10,4	
B 258	Ahrhütte (O)	5606 / 5243	31	1279	1158 90,5	963 75,2	118 9,2	77 6,1	31 2,4	12 0,9	35 2,8	42 3,3	37 2,9	0 0,0	78 6,1	90 7,0	
B 264	Aachen-Bildchen	5202 / 5261	31	4801	4637 96,6	4284 89,2	285 5,9	68 1,4	34 0,7	47 1,0	50 1,0	33 0,7	20 0,4	0 0,0	83 1,7	130 2,7	
B 264	Langerwehe	5104 / 5246	31	10492	9867 94,0	8981 85,6	721 6,9	165 1,6	134 1,3	21 0,2	201 1,9	260 2,5	211 2,0	8 0,1	461 4,4	482 4,6	
B 264	Düren/Kerpen	5105 / 5265	31	6160	5514 89,5	4994 81,1	380 6,2	140 2,3	82 1,3	39 0,6	171 2,8	347 5,6	295 4,8	8 0,1	518 8,4	557 9,0	
B 265	Lechenich 2	5106 / 5269	31	11327	10440 92,2	8952 79,0	1196 10,6	292 2,6	159 1,4	33 0,3	266 2,3	420 3,7	295 2,6	10 0,1	686 6,1	719 6,3	
B 265	Wollersheim (O)	5305 / 5232	30	4705	4447 94,5	3734 79,4	343 7,3	371 7,9	100 2,1	9 0,2	90 1,9	58 1,2	37 0,8	0 0,0	148 3,2	158 3,3	
B 266	Kesternich (S)	5304 / 5211	30	4853	4510 92,9	3601 74,2	314 6,5	595 12,3	90 1,9	34 0,7	109 2,3	109 2,2	80 1,6	0 0,0	218 4,5	252 5,2	
B 288	Uerdingen	4605 / 5231	0	18295	15956 87,2	14227 77,8	1466 8,0	262 1,4	103 0,6	64 0,3	445 2,4	1703 9,3	1416 7,7	25 0,1	2148 11,7	2212 12,1	
B 475	Ladbergen Nord	3812 / 5385	31	8180	6923 84,6	6058 74,0	716 8,7	150 1,8	183 2,2	13 0,2	229 2,8	832 10,2	694 8,5	0 0,0	1061 13,0	1074 13,1	
B 475	Sassenberg-Süd	4014 / 5363	31	11235	10220 91,0	9298 82,8	783 7,0	140 1,2	193 1,7	38 0,3	213 1,9	558 5,0	436 3,9	12 0,1	771 6,9	809 7,2	
B 475	Lippetal-Lippborg	4314 / 5359	31	7443	6557 88,1	5758 77,4	558 7,5	242 3,2	137 1,8	7 0,1	165 2,2	568 7,6	443 6,0	8 0,1	734 9,9	740 9,9	
B 477	Gohr	4906 / 5262	31	5495	5205 94,7	4614 84,0	409 7,4	181 3,3	64 1,2	8 0,1	110 2,0	109 2,0	75 1,4	0 0,0	219 4,0	226 4,1	
B 477	Rommerskirchen	4906 / 5268	31	5274	4907 93,0	4360 82,7	295 5,6	252 4,8	48 0,9	33 0,6	83 1,6	180 3,4	153 2,9	23 0,4	263 5,0	296 5,6	
B 478	Waldbröl	5111 / 5222	31	7190	6821 94,9	5952 82,8	602 8,4	267 3,7	98 1,4	33 0,5	115 1,6	105 1,5	68 0,9	17 0,2	220 3,1	253 3,5	
B 480	Brlon (N)	4517 / 5322	0	wegen langer Ausfallzeit derzeit keine Schätzung													
B 480	Winterberg	4717 / 5325	31	7237	6305 87,1	5470 75,6	554 7,6	281 3,9	135 1,9	33 0,5	232 3,2	473 6,5	327 4,5	60 0,8	704 9,7	738 10,2	
B 480	Bad Berleburg	4916 / 5301	0	4638	4287 92,4	3869 83,4	399 8,6	20 0,4	37 0,8	35 0,8	147 3,2	97 2,1	61 1,3	36 0,8	244 5,3	279 6,0	
B 481	St. Mauritz	3912 / 5506	31	10329	9049 87,6	8070 78,1	898 8,7	81 0,8	162 1,6	69 0,7	241 2,3	486 4,7	401 3,9	322 3,1	728 7,0	797 7,7	
B 483	Radevormwald-Rochollsberg	4710 / 5271	31	6775	6207 91,6	5002 73,8	496 7,3	709 10,5	84 1,2	7 0,1	177 2,6	296 4,4	222 3,3	4 0,1	473 7,0	480 7,1	
B 506	Kürten-Weiden	4909 / 5270	31	4046	3827 94,6	3257 80,5	257 6,4	313 7,7	58 1,4	16 0,4	78 1,9	67 1,7	43 1,1	0 0,0	145 3,6	161 4,0	
B 507	Winterscheid	5110 / 5278	31	5154	4883 94,7	4173 81,0	374 7,3	336 6,5	87 1,7	15 0,3	98 1,9	72 1,4	51 1,0	0 0,0	170 3,3	185 3,6	
B 511	Gleidorf (N)	4815 / 5311	0	Daten nicht plausibel, keine Grundlage für Schätzwerte													

Durchschnittlicher Kfz-Tagesverkehr und Anteile von 5 bzw. 8 Fahrzeugarten

Mai 2020

Str.-Kl. u. -Nr.	Zst.-Name	TK/ Zst.- Nr.	Alle Wochentage (Montag - Sonntag)													
			GT	Kfz	Pkw+ Lfw+ Mot	davon Pkw	Lfw (<3,5t)	Mot	Pkw mit Anh.	Bus	Lkw ohne Anh.	LmA + Sat	davon Sat	Son nkl.	SGV	SV
B 514	Babbenhausen	3819 / 5335	31	8268	7621 92,2	6851 82,9	557 6,7	213 2,6	167 2,0	13 0,2	145 1,8	256 3,1	199 2,4	66 0,8	402 4,9	415 5,0
B 514	Kalletal	3819 / 5347	31	2161	1857 85,9	1529 70,8	139 6,4	189 8,7	31 1,4	8 0,4	54 2,5	203 9,4	168 7,8	9 0,4	256 11,9	265 12,2
B 516	Ense-Möhnesee	4414 / 5346	31	7767	7383 95,1	6290 81,0	490 6,3	604 7,8	114 1,5	5 0,1	132 1,7	121 1,6	88 1,1	11 0,1	253 3,3	258 3,3
B 516	Brlon (W)	4517 / 5323	0	wegen langer Ausfallzeit derzeit keine Schätzung												
B 525	Coesfeld-Ost	4009 / 5353	31	7482	6673 89,2	5958 79,6	603 8,1	111 1,5	182 2,4	11 0,2	192 2,6	422 5,6	309 4,1	3 0,0	614 8,2	625 8,4

Durchschnittlicher Kfz-Tagesverkehr und Anteile von 5 bzw. 8 Fahrzeugarten

Mai 2020

Str.-Kl. u. -Nr.	Zst.-Name	TK/ Zst.- Nr.	Alle Wochentage (Montag - Sonntag)														
			GT	Kfz	Pkw+ Lfw+ Mot	davon Pkw	Lfw (<3,5t)	Mot	Pkw mit Anh.	Bus	Lkw ohne Anh.	LmA + Sat	davon Sat	Son nkl.	SGV	SV	
	<i>Landesstraßen</i>																
L 11	Wollersheim (W)	5305 / 5234	30	1943	1827 94,1	1486 76,5	142 7,3	199 10,2	44 2,3	7 0,4	43 2,2	21 1,1	13 0,7	0 0,0	64 3,3	71 3,7	
L 29	Heidenend	4603 / 5438	31	3984	3731 93,6	3493 87,7	151 3,8	86 2,2	34 0,8	30 0,7	53 1,3	129 3,2	104 2,6	8 0,2	182 4,6	212 5,3	
L 29	Willich-Viersen	4704 / 5266	31	11598	10893 93,9	9613 82,9	1060 9,1	220 1,9	122 1,1	101 0,9	255 2,2	218 1,9	155 1,3	9 0,1	474 4,1	574 5,0	
L 47	Sittard	5001 / 5256	31	3925	3846 98,0	3617 92,2	162 4,1	67 1,7	45 1,1	1 0,0	18 0,5	15 0,4	6 0,1	0 0,0	33 0,8	34 0,9	
L 77	Goch (N)	4302 / 5241	16	7708	7183 93,2	6406 83,1	664 8,6	113 1,5	133 1,7	11 0,1	150 2,0	215 2,8	172 2,2	15 0,2	366 4,7	377 4,9	
L 101	Schildgen (O)	4908 / 5427	31	11774	10181 86,5	9109 77,4	706 6,0	366 3,1	82 0,7	80 0,7	200 1,7	79 0,7	57 0,5	1153 9,8	278 2,4	359 3,0	
L 104	Kirchhellen (O)	4307 / 5524	31	337	286 84,9	220 65,3	21 6,3	45 13,3	6 1,7	0 0,0	7 2,0	7 2,0	3 0,8	31 9,3	14 4,0	14 4,1	
L 115	Ahrhütte (N)	5606 / 5245	31	6363	5454 85,7	4634 72,8	599 9,4	222 3,5	220 3,5	6 0,1	191 3,0	491 7,7	361 5,7	0 0,0	682 10,7	689 10,8	
L 136	Loope	5010 / 5204	31	8851	8389 94,8	7496 84,7	596 6,7	296 3,3	89 1,0	63 0,7	239 2,7	60 0,7	37 0,4	12 0,1	299 3,4	361 4,1	
L 143	Rottbitze (N)	5309 / 5406	31	9299	8368 90,0	7552 81,2	562 6,0	254 2,7	91 1,0	32 0,3	156 1,7	94 1,0	79 0,9	558 6,0	250 2,7	283 3,0	
L 166	Kesternich (O)	5304 / 5210	31	2827	2726 96,4	2125 75,1	191 6,7	411 14,5	41 1,4	6 0,2	38 1,4	16 0,6	9 0,3	0 0,0	55 1,9	61 2,1	
L 182	Bornheim (S)	5207 / 5407	31	9515	8843 92,9	7717 81,1	906 9,5	220 2,3	122 1,3	14 0,1	240 2,5	265 2,8	193 2,0	30 0,3	506 5,3	519 5,5	
L 183	Bornheim (W)	5207 / 5408	31	11827	11380 96,2	10357 87,6	824 7,0	199 1,7	90 0,8	62 0,5	180 1,5	77 0,7	44 0,4	37 0,3	257 2,2	320 2,7	
L 194	Weilerswist	5207 / 5437	31	4330	4197 96,9	3777 87,2	229 5,3	192 4,4	35 0,8	36 0,8	40 0,9	12 0,3	5 0,1	10 0,2	52 1,2	89 2,0	
L 218	Heimbach	5304 / 5413	31	4861	4577 94,1	3746 77,1	274 5,6	556 11,4	58 1,2	20 0,4	38 0,8	17 0,3	7 0,1	152 3,1	55 1,1	75 1,5	
L 231	Horbach/Locht	5102 / 5439	31	1280	1189 92,9	1079 84,3	60 4,7	50 3,9	16 1,2	43 3,4	13 1,0	15 1,2	14 1,1	3 0,3	28 2,2	71 5,6	
L 232	Richterich	5102 / 5411	31	17021	16453 96,7	15339 90,1	884 5,2	229 1,3	89 0,5	84 0,5	191 1,1	91 0,5	64 0,4	113 0,7	282 1,7	367 2,2	
L 233	Friesenrath (N)	5303 / 5209	31	4482	4135 92,3	3694 82,4	269 6,0	173 3,9	64 1,4	22 0,5	121 2,7	100 2,2	66 1,5	40 0,9	221 4,9	243 5,4	
L 238	Stolberg	5203 / 5441	31	9771	9200 94,1	8361 85,6	586 6,0	252 2,6	114 1,2	32 0,3	222 2,3	204 2,1	160 1,6	0 0,0	426 4,4	458 4,7	
L 238	Zweifall	5203 / 5410	31	6297	5989 95,1	5038 80,0	451 7,2	500 7,9	101 1,6	54 0,9	84 1,3	61 1,0	42 0,7	8 0,1	145 2,3	199 3,2	
L 247	Rottbitze (O)	5309 / 5405	31	11265	10143 90,0	9051 80,3	843 7,5	249 2,2	179 1,6	30 0,3	250 2,2	273 2,4	194 1,7	391 3,5	523 4,6	553 4,9	
L 288	Schildgen (W)	4908 / 5426	29	8359	8034 96,1	7257 86,8	520 6,2	257 3,1	65 0,8	92 1,1	107 1,3	34 0,4	25 0,3	27 0,3	141 1,7	233 2,8	
L 324	Erdingen	5012 / 5431	31	5176	4696 90,7	4063 78,5	399 7,7	233 4,5	95 1,8	27 0,5	163 3,1	180 3,5	115 2,2	17 0,3	342 6,6	369 7,1	

Durchschnittlicher Kfz-Tagesverkehr und Anteile von 5 bzw. 8 Fahrzeugarten

Mai 2020

Str.-Kl. u. -Nr.	Zst.-Name	TK/ Zst.- Nr.	Alle Wochentage (Montag - Sonntag)														
			GT	Kfz	Pkw+	davon				Pkw mit Anh.	Bus	Lkw ohne Anh.	LmA + Sat	davon Sat	Son nkl.	SGV	SV
					Lfw+ Mot	Pkw	Lfw (<3,5t)	Mot									
L 331	Margarethenhöhe	5309 / 5404	28	10023	9733 97,1	8761 87,4	695 6,9	278 2,8	77 0,8	62 0,6	101 1,0	33 0,3	22 0,2	16 0,2	134 1,3	196 2,0	
L 357	D-Gerresheim	4707 / 5416	31	11526	11251 97,6	10002 86,8	862 7,5	387 3,4	69 0,6	26 0,2	121 1,0	31 0,3	22 0,2	28 0,2	152 1,3	178 1,5	
L 358	Bensberg-Refrath	5008 / 5428	31	7813	7496 95,9	6770 86,7	600 7,7	126 1,6	66 0,8	2 0,0	129 1,7	106 1,4	77 1,0	13 0,2	236 3,0	237 3,0	
L 359	Witzhelden (W)	4808 / 5418	31	2522	2405 95,4	2011 79,8	160 6,3	234 9,3	28 1,1	29 1,1	31 1,2	11 0,4	6 0,2	19 0,7	41 1,6	70 2,8	
L 372	Brüggen (O)	4703 / 5433	31	4869	4702 96,6	4301 88,3	285 5,9	116 2,4	53 1,1	22 0,4	55 1,1	25 0,5	13 0,3	12 0,2	80 1,6	102 2,1	
L 418	Hahnerberg	4708 / 5440	31	23302	21919 94,1	19825 85,1	1759 7,6	335 1,4	211 0,9	8 0,0	692 3,0	471 2,0	349 1,5	0 0,0	1163 5,0	1171 5,0	
L 442	Essen-Werden (O)	4607 / 5420	31	9527	8917 93,6	8009 84,1	504 5,3	403 4,2	39 0,4	66 0,7	118 1,2	25 0,3	14 0,1	363 3,8	142 1,5	208 2,2	
L 442	Essen-Werden (N)	4607 / 5421	31	6004	5732 95,5	5140 85,6	342 5,7	250 4,2	28 0,5	1 0,0	30 0,5	11 0,2	6 0,1	201 3,3	41 0,7	43 0,7	
L 463	Voerde	4306 / 5424	31	7115	6276 88,2	5469 76,9	696 9,8	111 1,6	136 1,9	7 0,1	345 4,9	337 4,7	253 3,6	13 0,2	682 9,6	689 9,7	
L 475	Krefeld	4605 / 5434	31	8516	8252 96,9	7538 88,5	520 6,1	194 2,3	83 1,0	43 0,5	88 1,0	41 0,5	31 0,4	8 0,1	129 1,5	172 2,0	
L 510	Gronau-Glanerbrücke	3707 / 5341	0	wegen langer Ausfallzeit derzeit keine Schätzung													
L 528	Breckerfeld (N)	4710 / 5507	31	6726	6281 93,4	5466 81,3	497 7,4	318 4,7	82 1,2	34 0,5	199 3,0	117 1,7	78 1,2	14 0,2	316 4,7	350 5,2	
L 531	Siegen	5114 / 5332	31	13750	12983 94,4	12039 87,6	805 5,9	139 1,0	76 0,6	212 1,5	257 1,9	150 1,1	106 0,8	72 0,5	406 3,0	619 4,5	
L 544	Langscheid (W)	4613 / 5510	0	wegen langer Ausfallzeit derzeit keine Schätzung													
L 551	Haltern	4209 / 5536	31	5815	5558 95,6	4807 82,7	362 6,2	388 6,7	75 1,3	5 0,1	85 1,5	80 1,4	63 1,1	13 0,2	165 2,8	170 2,9	
L 555	Coesfeld-Nordost	4009 / 5533	31	5441	4956 91,1	4488 82,5	387 7,1	81 1,5	98 1,8	33 0,6	145 2,7	195 3,6	137 2,5	14 0,3	340 6,3	373 6,9	
L 560	Sandersküper	3807 / 5535	31	2645	2511 94,9	2289 86,6	167 6,3	54 2,0	42 1,6	2 0,1	34 1,3	50 1,9	31 1,2	7 0,2	84 3,2	85 3,2	
L 572	Rhede	4105 / 5320	31	12842	12167 94,7	10757 83,8	1261 9,8	148 1,2	138 1,1	85 0,7	211 1,6	220 1,7	170 1,3	21 0,2	431 3,4	516 4,0	
L 586	Stromberg	4215 / 5349	31	2291	2117 92,4	1877 81,9	159 7,0	81 3,5	41 1,8	4 0,2	51 2,2	71 3,1	45 2,0	7 0,3	122 5,3	126 5,5	
L 587	Greven (S)	3911 / 5306	31	10100	9608 95,1	8880 87,9	586 5,8	142 1,4	109 1,1	35 0,3	166 1,6	145 1,4	99 1,0	38 0,4	311 3,1	346 3,4	
L 591	Lienen	3813 / 5513	31	5720	5324 93,1	4685 81,9	430 7,5	208 3,6	97 1,7	45 0,8	96 1,7	149 2,6	125 2,2	9 0,2	244 4,3	289 5,1	
L 602	Hemden	4105 / 5534	31	3837	3336 86,9	2866 74,7	377 9,8	94 2,4	77 2,0	3 0,1	73 1,9	341 8,9	293 7,6	8 0,2	413 10,8	416 10,8	
L 608	Groß Reken	4108 / 5505	31	7157	6554 91,6	5773 80,7	528 7,4	252 3,5	137 1,9	49 0,7	151 2,1	247 3,5	192 2,7	19 0,3	398 5,6	447 6,2	

Durchschnittlicher Kfz-Tagesverkehr und Anteile von 5 bzw. 8 Fahrzeugarten

Mai 2020

Str.-Kl. u. -Nr.	Zst.-Name	TK/ Zst.- Nr.	Alle Wochentage (Montag - Sonntag)													
			GT	Kfz	Pkw+ Lfw+ Mot	davon Pkw	Lfw (<3,5t)	Mot	Pkw mit Anh.	Bus	Lkw ohne Anh.	LmA + Sat	davon Sat	Son nkl.	SGV	SV
L 608	Gelsenkirchen-Schalke	4408 / 5523	31	29226	27734 94,9	25176 86,1	2226 7,6	331 1,1	194 0,7	28 0,1	440 1,5	715 2,4	609 2,1	115 0,4	1155 4,0	1183 4,0
L 610	Recklinghausen	4309 / 5526	31	9177	8835 96,3	8254 89,9	449 4,9	132 1,4	59 0,6	128 1,4	97 1,1	35 0,4	26 0,3	23 0,2	132 1,4	260 2,8
L 621	Kirchhellen (S)	4307 / 5525	31	2217	2017 91,0	1530 69,0	130 5,9	357 16,1	39 1,8	1 0,1	40 1,8	109 4,9	95 4,3	11 0,5	149 6,7	150 6,8
L 687	Langscheid (S)	4613 / 5511	0	wegen langer Ausfallzeit derzeit keine Schätzung												
L 697	Attendorn	4813 / 5531	0	3628	3401 93,7	3102 85,5	205 5,7	94 2,6	26 0,7	25 0,7	90 2,5	82 2,3	59 1,6	5 0,2	171 4,7	197 5,4
L 776	Salzkotten	4317 / 5530	31	12765	11219 87,9	9957 78,0	1140 8,9	121 1,0	223 1,8	4 0,0	246 1,9	1064 8,3	850 6,7	9 0,1	1310 10,3	1314 10,3
L 787	Sennestadt (S)	4017 / 5520	0	wegen langer Ausfallzeit derzeit keine Schätzung												
L 822	Lippstadt-Cappel	4315 / 5528	31	6771	6402 94,5	5799 85,6	518 7,7	84 1,2	86 1,3	32 0,5	160 2,4	74 1,1	45 0,7	17 0,2	234 3,5	266 3,9
L 937	Detmold (N)	4019 / 5517	0	wegen langer Ausfallzeit der Fahrzeugartenerfassung keine Schätzung												
L 937	Detmold (S)	4019 / 5518	0	wegen langer Ausfallzeit der Fahrzeugartenerfassung keine Schätzung												
L 938	Detmold (W)	4019 / 5519	0	wegen langer Ausfallzeit der Fahrzeugartenerfassung keine Schätzung												
L 954	Bad Driburg	4220 / 5529	31	7037	6576 93,4	5838 83,0	592 8,4	146 2,1	110 1,6	52 0,7	172 2,4	120 1,7	71 1,0	7 0,1	292 4,1	344 4,9
L 969	Werl-Westönnen	4413 / 5324	31	8771	8258 94,1	7618 86,8	497 5,7	143 1,6	142 1,6	14 0,2	240 2,7	91 1,0	54 0,6	26 0,3	332 3,8	345 3,9
	<i>Kreisstraßen</i>															
K 10	Sennestadt (O)	4017 / 5521	0	wegen langer Ausfallzeit derzeit keine Schätzung												
K 10	Breckerfeld (O)	4710 / 5508	31	2779	2597 93,4	2076 74,7	201 7,2	321 11,5	30 1,1	12 0,4	72 2,6	51 1,8	34 1,2	17 0,6	123 4,4	135 4,8

## Durchschnittlicher Kfz-Tagesverkehr und Anteile von 5 bzw. 8 Fahrzeugarten

Mai 2020

Str.-Kl. u. -Nr.	Zst.-Name	TK/ Zst.- Nr.	Alle Wochentage (Montag - Sonntag)													
			GT	Kfz	Pkw+ Lfw+ Mot	davon Pkw	Lfw (<3,5t)	Mot	Pkw mit Anh.	Bus	Lkw ohne Anh.	LmA + Sat	davon Sat	Son nkl.	SGV	SV
<i>Autobahnen</i>																
A 3	Elten	4103 / 5071	31	20347	15673 77,0	13655 67,1	1905 9,4	114 0,6	337 1,7	7 0,0	550 2,7	3779 18,6	3236 15,9	0 0,0	4329 21,3	4336 21,3
A 4	AC-Vetschau	5102 / 5072	31	20313	14804 72,9	13100 64,5	1503 7,4	202 1,0	276 1,4	5 0,0	597 2,9	4630 22,8	4139 20,4	0 0,0	5227 25,7	5232 25,8
A 40	Straelen (Niederdorf)	4603 / 5073	31	23107	12476 54,0	10528 45,6	1883 8,1	66 0,3	386 1,7	15 0,1	1195 5,2	9035 39,1	8044 34,8	0 0,0	10230 44,3	10245 44,3
A 44	AC-Lichtenbusch	5202 / 5074	31	12388	6260 50,5	5203 42,0	1025 8,3	32 0,3	155 1,3	6 0,1	650 5,2	5317 42,9	4712 38,0	0 0,0	5967 48,2	5974 48,2
A 52	Elmpt	4702 / 5260	31	9818	8206 83,6	7439 75,8	707 7,2	61 0,6	167 1,7	7 0,1	197 2,0	1240 12,6	1090 11,1	0 0,0	1437 14,6	1444 14,7
A 57	Hommersum	4302 / 5050	31	9041	6285 69,5	5325 58,9	915 10,1	46 0,5	133 1,5	3 0,0	164 1,8	2439 27,0	2182 24,1	16 0,2	2604 28,8	2607 28,8
A 61	Schwanenhaus	4603 / 5076	31	19641	12717 64,7	11173 56,9	1447 7,4	97 0,5	260 1,3	22 0,1	684 3,5	5958 30,3	5188 26,4	0 0,0	6642 33,8	6663 33,9
<i>Bundesstraßen</i>																
B 1	AC-Vaalsequartier	5202 / 5253	31	9184	8955 97,5	8299 90,4	409 4,5	246 2,7	60 0,7	73 0,8	56 0,6	40 0,4	23 0,2	0 0,0	97 1,1	169 1,8
B 8	Elten (B)	4002 / 5254	31	1803	1719 95,3	1563 86,7	93 5,2	62 3,4	27 1,5	0 0,0	26 1,4	31 1,7	19 1,0	0 0,0	57 3,2	57 3,2
B 9	Kranenburg	4102 / 5255	26	7559	7263 96,1	6573 87,0	539 7,1	151 2,0	105 1,4	28 0,4	80 1,1	84 1,1	64 0,8	0 0,0	164 2,2	192 2,5
B 57	Aachen-Köpfchen	5202 / 5263	31	3455	3325 96,2	3052 88,3	217 6,3	56 1,6	18 0,5	41 1,2	33 1,0	38 1,1	10 0,3	0 0,0	71 2,0	112 3,2
B 58	Straelen 2 (Bundesstr.)	4503 / 5257	31	3319	2841 86	2548 77	255 8	38 1	42 1	15 1	119 4	301 9	258 8	0 0	420 13	436 13
B 220	Emmerich	4103 / 5258	31	8968	7972 89	7225 81	593 7	154 2	100 1	3 0	218 2	675 8	598 7	0 0	893 10	896 10
B 264	Aachen-Bildchen	5202 / 5261	31	4801	4637 97	4284 89	285 6	68 1	34 1	47 1	50 1	33 1	20 0	0 0	83 2	130 3
<i>Landesstraßen</i>																
L 29	Heidenend	4603 / 5438	31	3984	3731 94	3493 88	151 4	86 2	34 1	30 1	53 1	129 3	104 3	8 0	182 5	212 5
L 47	Sittard	5001 / 5256	31	3925	3846 98	3617 92	162 4	67 2	45 1	1 0	18 1	15 0	6 0	0 0	33 1	34 1
L 231	Horbach/Locht	5102 / 5439	31	1280	1189 93	1079 84	60 5	50 4	16 1	43 3	13 1	15 1	14 1	3 0	28 2	71 6
L 510	Gronau-Glanerbrücke	3707 / 5341	0	wegen langer Ausfallzeit derzeit keine Schätzung												
L 560	Sandersküper	3807 / 5535	31	2645	2511 95	2289 87	167 6	54 2	42 2	2 0	34 1	50 2	31 1	7 0	84 3	85 3
L 602	Hemden	4105 / 5534	31	3837	3336 87	2866 75	377 10	94 2	77 2	3 0	73 2	341 9	293 8	8 0	413 11	416 11

Tagesmittelwerte von Geschwindigkeitskenngrößen je Fahrtrichtung

Mai 2020

Str.-Kl. u. -Nr.	Zst.-Name Fahrtrichtung	TK/ Zst.- Nr. Vzul	Werktage - Montag bis Freitag													Sonn- und Feiertage						
			Leichtverkehr (LV: Pkw+Lfw+Krad)							SGV						Leichtverkehr (LV)						
			GT	Anz. Fz/24h	v <sub>m</sub> km/h	s km/h	v <sub>85</sub> km/h	% - Ant >80	% - Ant >100	Anz. Fz/24h	v <sub>m</sub> km/h	s km/h	v <sub>85</sub> km/h	% - Ant >60	% - Ant >80	GT	Anz. Fz/24h	v <sub>m</sub> km/h	s km/h	v <sub>85</sub> km/h	% - Ant >80	% - Ant >100
<b>Bundesstraßen</b>																						
B 481	St. Mauritz	3912 / 5506																				
	Greven	70	19	4808	69,4	8,3	72	8,7	0,7	507	65,2	8,4	75	78,0	4,7	7	3390	69,6	8,5	71	10,1	1,2
	Münster	70	19	5016	60,9	10,6	76	4,2	0,5	515	58,9	9,5	61	64,5	1,4	7	3558	67,2	9,2	73	7,0	0,7
<b>Landesstraßen</b>																						
L 194	Weilerswist	5207 / 5437																				
	Brühl	50	19	2318	60,9	9,4	60	2,9	0,2	38	53,2	5,5	65	23,4	2,0	7	1543	59,0	9,5	61	2,4	0,2
	Euskirchen	50	19	2226	61,8	8,5	60	2,0	0,1	36	54,6	5,1	64	29,9	1,3	7	1418	60,5	8,7	61	2,3	0,2
L 218	Heimbach	5304 / 5413																				
	Heimbach	50	19	2055	31,1	5,2	32	0,0	0,0	41	25,0	2,8	20	0,0	0,0	7	2309	28,5	5,0	34	0,0	0,0
	Aachen/Düren	50	19	1853	28,4	5,2	34	0,0	0,0	33	24,9	2,5	20	0,0	0,0	7	1967	25,5	5,1	37	0,0	0,0
L 232	Richterich	5102 / 5411																				
	Herzogenrath	70	19	9516	56,4	8,2	63	0,9	0,0	221	55,4	6,6	65	24,2	0,6	7	4681	61,0	8,2	80	2,7	0,1
	Aachen	70	19	9785	50,5	10,2	68	0,2	0,0	196	48,7	9,0	51	9,7	0,1	7	4824	58,7	6,9	63	0,8	0,0
L 238	Zweifall	5203 / 5410																				
	Stolberg/Vicht	70	19	2979	68,0	8,2	73	7,4	0,4	118	61,3	6,1	61	55,9	1,6	7	2352	67,1	8,7	73	7,7	0,6
	Zweifall	70	19	2993	64,9	7,9	76	4,1	0,3	104	59,4	5,8	62	48,1	0,5	7	2343	64,2	7,9	77	4,3	0,4
L 331	Margarethenhöhe	5309 / 5404																				
	Ittenbach	50	18	5521	45,9	4,0	40	0,0	0,0	120	47,1	3,5	56	0,2	0,0	7	3283	46,6	4,4	59	0,1	0,0
	Königswinter	50	18	5342	56,0	7,6	65	0,5	0,0	86	49,4	5,6	52	5,9	0,0	7	3458	53,7	8,3	67	0,7	0,0
L 357	D-Gerresheim	4707 / 5416																				
	Erkrath	70	19	6190	54,9	7,4	67	0,5	0,0	101	48,7	5,5	53	2,9	0,0	7	3177	54,1	8,2	67	0,7	0,0
	Düsseldorf	70	19	6563	53,2	6,6	50	0,2	0,0	128	51,4	5,4	51	8,7	0,1	7	3240	52,7	7,3	50	0,4	0,0
L 358	Bensberg-Refrath	5008 / 5428																				
	Bensberg	70	19	4935	64,3	9,3	75	6,1	0,4	235	56,3	8,1	63	34,1	0,9	7	2641	65,2	9,2	74	7,2	0,5
	Rath, Köln	70	19	3845	61,2	11,2	76	5,3	0,3	128	55,7	8,4	63	32,4	1,8	7	2198	63,5	10,2	75	6,5	0,4
L 463	Voerde	4306 / 5424																				
	Hünxe	100	19	3711	81,2	12,0	95	51,7	6,6	551	70,5	8,1	70	93,6	13,4	7	1856	85,1	11,8	92	64,7	9,9
	Voerde	100	19	3582	79,8	11,9	96	44,6	6,8	483	70,2	8,0	71	93,2	12,4	7	1936	83,1	11,9	93	55,2	9,9
L 475	Krefeld	4605 / 5434																				
	Moers	70	19	4751	58,5	7,8	62	1,0	0,1	100	56,0	5,7	65	26,1	0,3	7	2566	59,4	7,9	62	1,6	0,1
	Krefeld	70	19	4668	58,6	7,3	62	0,9	0,0	97	56,9	5,4	64	32,2	0,2	7	2515	59,4	7,7	62	1,5	0,1
L 551	Haltern	4209 / 5536																				
	Dülmen	70	19	2903	72,3	10,0	87	19,7	1,4	123	62,7	6,9	79	65,5	2,9	7	1780	72,9	10,6	86	21,0	2,1
	Haltern	100	19	2870	66,3	11,2	71	12,2	0,8	126	62,2	7,4	60	64,4	2,9	7	1822	67,7	11,1	71	13,3	1,1
L 555	Coesfeld-Nordost	4009 / 5533																				
	Steinfurt	100	19	2938	90,9	13,3	106	82,3	21,9	254	70,2	8,9	89	92,2	15,8	7	1331	94,1	12,5	103	88,4	28,5
	Coesfeld	100	19	2954	94,0	13,2	103	86,6	31,2	254	73,0	8,9	86	94,9	22,6	7	1409	96,9	12,6	101	92,1	37,3
L 591	Lienen	3813 / 5513																				
	Lienen	100	19	2884	76,9	11,4	82	39,7	1,7	177	67,3	7,2	73	89,4	5,6	7	1856	77,0	11,7	82	38,9	2,4
	Lengerich	100	19	2880	76,8	11,4	82	39,1	1,9	193	66,7	7,0	74	85,8	5,4	7	1836	76,0	11,8	83	34,4	2,3
L 608	Groß Reken	4108 / 5505																				
	Groß Reken	70	19	3616	67,4	8,7	72	7,9	0,2	301	61,1	8,3	60	61,5	1,3	7	2103	69,4	9,2	71	11,4	0,5
	Dorsten, Wulfen	70	19	3554	69,3	8,9	71	11,5	0,5	296	62,2	7,2	60	66,8	0,8	7	2165	71,7	8,8	90	15,5	0,9
L 608	Gelsenkirchen-Schalke	4408 / 5523																				
	GE-Buer	70	19	16540	63,5	7,7	78	2,9	0,2	884	56,4	6,2	65	27,7	0,2	7	7435	66,8	8,0	74	6,1	0,4
	GE-Schalke	70	19	16826	65,3	6,2	77	2,0	0,1	837	60,6	5,3	62	52,8	0,3	7	7317	66,3	6,7	75	3,3	0,2
L 610	Recklinghausen	4309 / 5526																				
	Datteln	50	19	5196	58,7	7,0	63	0,9	0,1	108	52,6	5,6	50	14,1	0,0	7	2554	60,5	7,6	62	1,9	0,2
	Recklinghausen	70	19	5028	54,9	6,7	67	0,3	0,0	91	52,6	5,5	51	11,7	0,0	7	2410	57,0	7,3	64	0,9	0,1
L 697	Attendorn	4813 / 5531																				
	Plettenberg	50	19	1794	54,1	8,4	67	0,7	0,0	113	51,0	4,6	52	5,7	0,0	7	1000	54,9	8,7	65	1,1	0,0
	Attendorn	50	Schleifen defekt, keine Schätzung																			
L 776	Salzkotten	4317 / 5530																				
	Paderborn	100	19	6021	104,8	10,2	114	99,0	64,0	1002	71,0	6,9	90	97,6	15,2	7	4415	106,1	10,6	113	99,3	66,4
	Büren	100	19	6092	91,5	13,0	105	77,6	25,5	1037	70,8	6,4	71	98,3	12,5	7	4697	98,6	9,2	102	97,2	39,1
L 822	Lippstadt-Cappel	4315 / 5528																				
	Lippstadt	50	19	3722	53,7	5,5	51	0,1	0,0	170	51,5	5,0	52	6,4	0,1	7	2009	54,6	6,1	69	0,2	0,0
	Lippstadt	50	19	3639	54,4	6,5	69	0,2	0,0	170	50,3	7,1	51	10,8	0,2	7	2007	55,5	7,1	66	0,4	0,0
L 954	Bad Driburg	4220 / 5529																				
	Bad Driburg	70	19	3846	62,3	7,9	80	1,8	0,0	226	55,4	7,0	65	29,5	0,1	7	1996	65,5	7,9	75	4,2	0,2
	Warburg	70	19	3731	69,8	11,0	89	16,6	0,7	216	53,7	10,9	62	36,4	0,5	7	1950	70,8	11,6	87	20,3	1,2

Tagesmittelwerte von Geschwindigkeitskenngrößen je Fahrtrichtung

Mai 2020

Str.-Kl. u. -Nr.	Zst.-Name Fahrtrichtung	TK/ Zst.- Nr. Vzul	Werktage - Montag bis Freitag												Sonn- und Feiertage							
			Leichtverkehr (LV: Pkw+Lfw+Krad)						SGV						Leichtverkehr (LV)							
			GT	Anz. Fz/24h	v <sub>m</sub> km/h	s km/h	v <sub>85</sub> km/h	% - Ant >80 >100	Anz. Fz/24h	v <sub>m</sub> km/h	s km/h	v <sub>85</sub> km/h	% - Ant >60 >80	GT	Anz. Fz/24h	v <sub>m</sub> km/h	s km/h	v <sub>85</sub> km/h	% - Ant >80 >100			
<i>Grenzzählstellen</i>																						
L 29	Heidenend	4603 / 5438																				
	Venlo	50	19	2035	56,0	7,3	64	0,9	0,1	138	53,0	5,9	69	16,5	0,1	7	1298	56,2	7,8	64	1,1	0,1
	Kaldenkirchen	50	19	1878	53,1	7,0	67	0,4	0,0	133	50,7	6,0	51	12,4	0,1	7	1211	53,8	7,6	66	0,6	0,0
L 231	Horbach/Locht	5102 / 5439																				
	Kerkrade (NL)	50	19	638	55,3	8,7	64	1,2	0,1	21	48,9	3,3	52	7,7	0,0	7	505	53,7	8,4	67	1,2	0,1
	Aachen	50	19	560	62,8	10,1	75	5,3	0,2	16	47,5	3,1	50	14,4	0,3	7	451	62,4	10,5	76	6,1	0,3
L 560	Sandersküper	3807 / 5535																				
	Enschede (NL)	70	19	1242	71,8	9,5	89	16,1	1,6	61	65,3	6,2	74	82,2	5,2	7	1059	73,0	10,1	87	19,6	2,0
	Ahaus	70	19	1267	70,2	8,9	71	12,6	1,2	64	65,5	6,2	75	81,2	4,8	7	1082	70,8	9,2	70	14,7	1,3
L 602	Hemden	4105 / 5534																				
	Aalten (NL)	70	19	1797	61,1	14,6	74	6,0	0,4	307	54,6	16,5	80	59,4	1,9	7	1116	61,5	15,4	73	7,8	0,5
	Bocholt	70	19	1714	57,8	14,7	77	4,2	0,3	307	54,5	14,9	60	54,3	2,3	7	1174	59,3	13,9	76	4,0	0,4



Laufzeit der Dauerzählstellen und Datenvollständigkeit Kfz und SV

Mai 2020

Str.-Kl. u. -Nr.	Zst.-Name TK / Zst.-Nr.	W.-Tag	F S S			M D M D F S S					M D M D F S S					M D M D F S S																
		Feiertag	F								F					F																
		Tag	01	02	03	04	05	06	07	08	09	10	11	12	13	14	15	16	17	18	19	20	21	22	23	24	25	26	27	28	29	30
FZA/R	Datenqualität ("": original Gerätwert, "R": stundenweise, "B": tagesweise eingeschätzter Wert)																															
A 2	Oberhausen-Sterkrade 4407 / 5026	Kfz R1	-	-	-	-	-	-	-	-	-	-	-	-	-	-	-	-	-	-	-	-	-	-	-	-	-	-	-	-	-	
		SV R1	-	-	-	-	-	-	-	-	-	-	-	-	-	-	-	-	-	-	-	-	-	-	-	-	-	-	-	-	-	
		Kfz R2	-	-	-	-	-	-	-	-	-	-	-	-	-	-	-	-	-	-	-	-	-	-	-	-	-	-	-	-	-	-
		SV R2	-	-	-	-	-	-	-	-	-	-	-	-	-	-	-	-	-	-	-	-	-	-	-	-	-	-	-	-	-	-
A 2	Gelsenkirchen 4408 / 5122	Kfz R1	-	-	-	-	-	-	-	-	-	-	-	-	-	-	-	-	-	-	-	-	-	-	-	-	-	-	-	-	-	
		SV R1	R	R	R	R	R	R	R	R	R	R	R	R	R	R	R	R	R	R	R	R	R	R	R	R	R	R	R	R	R	
		Kfz R2	-	-	-	-	-	-	-	-	-	-	-	-	-	-	-	-	-	-	-	-	-	-	-	-	-	-	-	-	-	-
		SV R2	-	-	-	-	-	-	-	-	-	-	-	-	-	-	-	-	-	-	-	-	-	-	-	-	-	-	-	-	-	-
A 2	Gelsenkirchen-Erle 4408 / 5147	Kfz R1	-	-	-	-	-	-	-	-	-	-	-	-	-	-	-	-	-	-	-	-	-	-	-	-	-	-	-	-	-	
		SV R1	-	-	-	-	-	-	-	-	-	-	-	-	-	-	-	-	-	-	-	-	-	-	-	-	-	-	-	-	-	
		Kfz R2	-	-	-	-	-	-	-	-	-	-	-	-	-	-	-	-	-	-	-	-	-	-	-	-	-	-	-	-	-	-
		SV R2	-	-	-	-	-	-	-	-	-	-	-	-	-	-	-	-	-	-	-	-	-	-	-	-	-	-	-	-	-	-
A 2	Recklinghausen-Ost 4409 / 5126	Kfz R1	-	-	-	-	-	-	-	-	-	-	-	-	-	-	-	-	-	-	-	-	-	-	-	-	-	-	-	-	-	
		SV R1	-	-	-	-	-	-	-	-	-	-	-	-	-	-	-	-	-	-	-	-	-	-	-	-	-	-	-	-	-	
		Kfz R2	-	-	-	-	-	-	-	-	-	-	-	-	-	-	-	-	-	-	-	-	-	-	-	-	-	-	-	-	-	-
		SV R2	-	-	-	-	-	-	-	-	-	-	-	-	-	-	-	-	-	-	-	-	-	-	-	-	-	-	-	-	-	-
A 2	Waltrop-Brambauer 4410 / 5125	Kfz R1	-	-	R	R	-	-	R	R	R	R	R	R	-	-	R	R	R	R	-	-	-	-	-	-	-	R	R	-	-	-
		SV R1	-	-	R	R	-	-	R	R	R	R	R	R	-	-	R	R	R	R	-	-	-	-	-	-	-	R	R	-	R	-
		Kfz R2	-	-	-	-	-	-	-	-	-	-	-	-	-	-	-	-	-	-	-	-	-	-	-	-	-	-	-	-	-	-
		SV R2	-	-	-	-	-	-	-	-	-	-	-	-	-	-	-	-	-	-	-	-	-	-	-	-	-	-	-	-	-	-
A 2	Oelde 4114 / 5102	Kfz R1	-	-	-	-	-	-	-	-	-	-	R	R	R	R	R	R	R	R	R	R	R	R	R	R	R	R	R	R	R	
		SV R1	-	-	-	-	R	R	R	R	R	R	R	R	R	R	R	R	R	R	R	R	R	R	R	R	R	R	R	R	R	
		Kfz R2	-	-	-	-	-	-	-	-	-	-	-	-	-	-	-	-	-	-	-	-	-	-	-	-	-	-	-	-	-	-
		SV R2	-	-	-	-	-	-	-	-	-	-	-	-	-	-	-	-	-	-	-	-	-	-	-	-	-	-	-	-	-	-
A 2	Bielefeld 4017 / 5120	Kfz R1	-	-	-	-	-	-	-	-	-	-	-	-	-	-	-	-	-	-	-	-	-	-	-	-	-	-	-	-	-	
		SV R1	-	-	-	-	-	-	-	-	-	-	-	-	-	-	-	-	-	-	-	-	-	-	-	-	-	-	-	-	-	
		Kfz R2	R	R	R	R	R	R	R	R	R	R	R	R	R	R	R	R	R	R	R	R	R	R	R	R	R	R	R	R	R	R
		SV R2	R	R	R	R	R	R	R	R	R	R	R	R	R	R	R	R	R	R	R	R	R	R	R	R	R	R	R	R	R	R
A 2	Bad Oeynhausen 3719 / 5123	Kfz R1	-	-	-	-	-	-	-	-	-	-	-	-	-	-	-	-	-	-	-	-	-	-	-	-	-	-	-	-	-	
		SV R1	-	-	-	-	-	-	-	-	-	-	-	-	-	-	-	-	-	-	-	-	-	-	-	-	-	-	-	-	-	
		Kfz R2	-	-	-	-	-	-	-	-	-	-	-	-	-	-	-	-	-	-	-	-	-	-	-	-	-	-	-	-	-	-
		SV R2	-	-	-	-	-	-	-	-	-	-	-	-	-	-	-	-	-	-	-	-	-	-	-	-	-	-	-	-	-	-
A 3	Elten 4103 / 5071	Kfz R1	-	-	-	-	-	-	-	-	-	-	-	-	-	-	-	-	-	-	-	-	-	-	-	-	-	-	-	-	-	
		SV R1	-	-	-	-	-	-	-	-	-	-	-	-	-	-	-	-	-	-	-	-	-	-	-	-	-	-	-	-	-	
		Kfz R2	-	-	-	-	-	-	-	-	-	-	-	-	-	-	-	-	-	-	-	-	-	-	-	-	-	-	-	-	-	-
		SV R2	-	-	-	-	-	-	-	-	-	-	-	-	-	-	-	-	-	-	-	-	-	-	-	-	-	-	-	-	-	-
A 3	Hünxe 4306 / 5001	Kfz R1	-	-	-	-	-	-	-	-	-	-	-	-	-	-	-	-	-	-	-	-	-	-	-	-	-	-	-	-	-	
		SV R1	-	-	-	-	-	-	-	-	-	-	-	-	-	-	-	-	-	-	-	-	-	-	-	-	-	-	-	-	-	
		Kfz R2	-	-	-	-	-	-	-	-	-	-	-	-	-	-	-	-	-	-	-	-	-	-	-	-	-	-	-	-	-	-
		SV R2	-	-	-	-	-	-	-	-	-	-	-	-	-	-	-	-	-	-	-	-	-	-	-	-	-	-	-	-	-	-
A 3	Oberhausen-Holten 4406 / 5070	Kfz R1	-	-	-	-	-	-	-	-	-	-	-	-	-	-	-	-	-	-	-	-	-	-	-	-	-	-	-	-	-	
		SV R1	-	-	-	-	-	-	-	-	-	-	-	-	-	-	-	-	-	-	-	-	-	-	-	-	-	-	-	-	-	
		Kfz R2	-	-	-	-	-	-	-	-	-	-	-	-	-	-	-	-	-	-	-	-	-	-	-	-	-	-	-	-	-	-
		SV R2	-	-	-	-	-	-	-	-	-	-	-	-	-	-	-	-	-	-	-	-	-	-	-	-	-	-	-	-	-	-
A 3	AK OB-West (N) 4506 / 5665	Kfz R1	-	-	-	-	-	-	-	-	-	-	-	-	-	-	-	-	-	-	-	-	-	-	-	-	-	-	-	-	-	
		SV R1	-	-	-	-	-	-	-	-	-	-	-	-	-	-	-	-	-	-	-	-	-	-	-	-	-	-	-	-	-	
		Kfz R2	-	-	-	-	-	-	-	-	-	-	-	-	-	-	-	-	-	-	-	-	-	-	-	-	-	-	-	-	-	-
		SV R2	-	-	-	-	-	-	-	-	-	-	-	-	-	-	-	-	-	-	-	-	-	-	-	-	-	-	-	-	-	-
A 3	AK OB-West (Hauptfahrb.) 4506 / 5025	Kfz R1	-	-	-	-	-	-	-	-	-	-	-	-	-	-	-	-	-	-	-	-	-	-	-	-	-	-	-	-	-	
		SV R1	-	-	-	-	-	-	-	-	-	-	-	-	-	-	-	-	-	-	-	-	-	-	-	-	-	-	-	-	-	
		Kfz R2	-	-	-	-	-	-	-	-	-	-	-	-	-	-	-	-	-	-	-	-	-	-	-	-	-	-	-	-	-	-
		SV R2	-	-	-	-	-	-	-	-	-	-	-	-	-	-	-	-	-	-	-	-	-	-	-	-	-	-	-	-	-	-
A 3	AK OB-West (S) 4506 / 5667	Kfz R1	-	-	-	-	-	-	-	-	-	-	-	-	-	-	-	-	-	-	-	-	-	-	-	-	-	-	-	-	-	
		SV R1	-	-	-	-	-	-	-	-	-	-	-	-	-	-	-	-	-	-	-	-	-	-	-	-	-	-	-	-	-	
		Kfz R2	-	-	-	-	-	-	-	-	-	-	-	-	-	-	-	-	-	-	-	-	-	-	-	-	-	-	-	-	-	-
		SV R2	-	-	-	-	-	-	-	-	-	-	-	-	-	-	-	-	-	-	-	-	-	-	-	-	-	-	-	-	-	-

Laufzeit der Dauerzählstellen und Datenvollständigkeit Kfz und SV

Mai 2020

Str.-Kl. u. -Nr.	Zst.-Name TK / Zst.-Nr.	W.-Tag	F	S	S	M	D	M	D	F	S	S	M	D	M	D	F	S	S	M	D	M	D	F	S	S						
		Feiertag	F																													
		Tag	01	02	03	04	05	06	07	08	09	10	11	12	13	14	15	16	17	18	19	20	21	22	23	24	25	26	27	28	29	30
FZA/R		Datenqualität ("": original Gerätewert, "R": stundenweise, "B": tagesweise eingeschätzter Wert)																														
A 3	Breitscheid 4607 / 5002	Kfz R1	R	R	R	R	R	R	R	R	R	R	R	R	R	R	R	R	R	R	R	R	R	R	R	R	R	R	R	R	R	
		SV R1	R	R	R	R	R	R	R	R	R	R	R	R	R	R	R	R	R	R	R	R	R	R	R	R	R	R	R	R	R	
		Kfz R2	R	R	R	R	R	R	R	R	R	R	R	R	R	R	R	R	R	R	R	R	R	R	R	R	R	R	R	R	R	R
		SV R2	R	R	R	R	R	R	R	R	R	R	R	R	R	R	R	R	R	R	R	R	R	R	R	R	R	R	R	R	R	R
A 3	AK Breitscheid (N) 4607 / 5638	Kfz R1	-	-	-	-	-	-	-	-	-	-	-	-	-	-	-	-	-	-	-	-	-	-	-	-	-	-	-	-		
		SV R1	-	-	-	-	-	-	-	-	-	-	-	-	-	-	-	-	-	-	-	-	-	-	-	-	-	-	-	-	-	
		Kfz R2	-	-	-	-	-	-	-	-	-	-	-	-	-	-	-	-	-	-	-	-	-	-	-	-	-	-	-	-	-	
		SV R2	-	-	-	-	-	-	-	-	-	-	-	-	-	-	-	-	-	-	-	-	-	-	-	-	-	-	-	-	-	
A 3	AK Breitscheid (S) 4607 / 5065	Kfz R1	-	-	-	-	-	-	-	-	-	-	-	-	-	-	-	-	-	-	-	-	-	-	-	-	-	-	-	-		
		SV R1	-	-	-	-	-	-	-	-	-	-	-	-	-	-	-	-	-	-	-	-	-	-	-	-	-	-	-	-	-	
		Kfz R2	-	-	-	-	-	-	-	-	-	-	-	-	-	-	-	-	-	-	R	-	-	-	-	-	-	-	-	-	-	
		SV R2	-	-	-	-	-	-	-	-	-	-	-	-	-	-	-	-	-	-	R	-	-	-	-	-	-	-	-	-	-	
A 3	AK Hilden (N) 4707 / 5655	Kfz R1	R	R	R	R	R	R	R	R	R	R	R	R	R	R	R	R	R	R	R	R	R	R	R	R	R	R	R	R		
		SV R1	R	R	R	R	R	R	R	R	R	R	R	R	R	R	R	R	R	R	R	R	R	R	R	R	R	R	R	R	R	
		Kfz R2	R	R	R	R	R	R	R	R	R	R	R	R	R	R	R	R	R	R	R	R	R	R	R	R	R	R	R	R	R	
		SV R2	R	R	R	R	R	R	R	R	R	R	R	R	R	R	R	R	R	R	R	R	R	R	R	R	R	R	R	R	R	
A 3	AK Hilden (S) 4807 / 5657	Kfz R1	R	R	R	R	R	R	R	R	R	R	R	R	R	R	R	R	R	R	R	R	R	R	R	R	R	R	R	R		
		SV R1	R	R	R	R	R	R	R	R	R	R	R	R	R	R	R	R	R	R	R	R	R	R	R	R	R	R	R	R	R	
		Kfz R2	R	R	R	R	R	R	R	R	R	R	R	R	R	R	R	R	R	R	R	R	R	R	R	R	R	R	R	R	R	
		SV R2	R	R	R	R	R	R	R	R	R	R	R	R	R	R	R	R	R	R	R	R	R	R	R	R	R	R	R	R	R	
A 3	Opladen II 4807 / 5033	Kfz R1	-	-	-	-	-	-	-	-	-	-	-	-	-	-	-	-	-	-	-	-	-	-	-	-	-	-	-	-		
		SV R1	-	-	-	-	-	-	-	-	-	-	-	-	-	-	-	-	-	-	-	-	-	-	-	-	-	-	-	-	-	
		Kfz R2	-	-	-	-	-	-	-	-	-	-	-	-	-	-	-	-	-	-	-	-	-	-	-	-	-	-	-	-	-	
		SV R2	-	-	-	-	-	-	-	-	-	-	-	-	-	-	-	-	-	-	-	-	-	-	-	-	-	-	-	-	-	
A 3	AK Leverkusen (N) 4908 / 5003	Kfz R1	-	-	-	-	-	-	-	-	-	-	-	-	-	-	-	-	-	-	-	-	-	-	-	-	-	-	-	-		
		SV R1	-	-	-	-	-	-	-	-	-	-	-	-	-	-	-	-	-	-	-	-	-	-	-	-	-	-	-	-	-	
		Kfz R2	-	-	-	-	-	-	-	-	-	-	-	-	-	-	-	-	-	-	-	-	-	-	-	-	-	-	-	-	-	
		SV R2	-	-	-	-	-	-	-	-	-	-	-	-	-	-	-	-	-	-	-	-	-	-	-	-	-	-	-	-	-	
A 3	AK Leverkusen (S) 4908 / 5676	Kfz R1	-	-	-	-	-	-	-	-	-	-	-	-	-	-	-	-	-	-	-	-	-	-	-	-	-	-	-	-		
		SV R1	-	-	-	-	-	-	-	-	-	-	-	-	-	-	-	-	-	-	-	-	-	-	-	-	-	-	-	-	-	
		Kfz R2	-	-	-	-	-	-	-	-	-	-	-	-	-	-	-	-	-	-	-	-	-	-	-	-	-	-	-	-	-	
		SV R2	-	-	-	-	-	-	-	-	-	-	-	-	-	-	-	-	-	-	-	-	-	-	-	-	-	-	-	-	-	
A 3	Leverkusen 4908 / 5004	Kfz R1	-	-	-	-	-	-	-	-	-	-	-	-	-	-	-	-	-	-	-	-	-	-	-	-	-	-	-	-		
		SV R1	-	-	-	-	-	-	-	-	-	-	-	-	-	-	-	-	-	-	-	-	-	-	-	-	-	-	-	-	-	
		Kfz R2	-	-	-	-	-	-	-	-	-	-	-	-	-	-	-	-	-	-	-	-	-	-	-	-	-	-	-	-	-	
		SV R2	-	-	-	-	-	-	-	-	-	-	-	-	-	-	-	-	-	-	-	-	-	-	-	-	-	-	-	-	-	
A 3	AD Heumar (N) 5008 / 5672	Kfz R1	-	-	-	-	-	-	-	-	-	-	-	-	-	-	-	-	-	-	-	-	-	-	-	-	-	-	-	-		
		SV R1	-	-	-	-	-	-	-	-	-	-	-	-	-	-	-	-	-	-	-	-	-	-	-	-	-	-	-	-	-	
		Kfz R2	-	-	-	-	-	-	-	-	-	-	-	-	-	-	-	-	-	-	-	-	-	-	-	-	-	-	-	-	-	
		SV R2	-	-	-	-	-	-	-	-	-	-	-	-	-	-	-	-	-	-	-	-	-	-	-	-	-	-	-	-	-	
A 3	AD Heumar (S) 5008 / 5673	Kfz R1	-	-	-	-	-	-	-	-	-	-	-	-	-	-	-	-	-	-	-	-	-	-	-	-	-	-	-	-		
		SV R1	-	-	-	-	-	-	-	-	-	-	-	-	-	-	-	-	-	-	-	-	-	-	-	-	-	-	-	-	-	
		Kfz R2	-	-	-	-	-	-	-	-	-	-	-	-	-	-	-	-	-	-	-	-	-	-	-	-	-	-	-	-	-	
		SV R2	-	-	-	-	-	-	-	-	-	-	-	-	-	-	-	-	-	-	-	-	-	-	-	-	-	-	-	-	-	
A 3	Siegburg 5109 / 5005	Kfz R1	wegen langer Ausfallzeit derzeit keine Schätzung																													
		SV R1	wegen langer Ausfallzeit derzeit keine Schätzung																													
		Kfz R2	wegen langer Ausfallzeit derzeit keine Schätzung																													
		SV R2	wegen langer Ausfallzeit derzeit keine Schätzung																													
A 3	AK BN-Siegburg (N) 5209 / 5058	Kfz R1	-	-	-	-	-	-	-	-	-	-	-	-	-	-	-	-	-	-	-	-	-	-	-	-	-	-	-			
		SV R1	R	R	R	R	R	R	R	R	R	R	R	R	R	R	R	R	R	R	R	R	R	R	R	R	R	R	R	R		
		Kfz R2	-	-	-	-	-	R	R	R	R	-	-	-	-	-	R	-	-	-	-	-	-	-	-	-	-	-	-	-	-	
		SV R2	R	R	R	R	R	R	R	R	R	-	-	-	-	-	R	-	-	-	-	-	-	-	-	-	-	-	-	-		
A 3	AK BN-Siegburg (S) 5209 / 5631	Kfz R1	R	R	R	R	R	R	R	R	R	R	R	R	R	R	R	R	R	R	R	R	R	R	R	R	R	R	R	R		
		SV R1	R	R	R	R	R	R	R	R	R	R	R	R	R	R	R	R	R	R	R	R	R	R	R	R	R	R	R	R		
		Kfz R2	R	R	R	R	R	R	R	R	R	R	R	R	R	R	R	R	R	R	R	R	R	R	R	R	R	R	R	R	R	
		SV R2	R	R	R	R	R	R	R	R	R	R	R	R	R	R	R	R	R	R	R	R	R	R	R	R	R	R	R	R	R	



Laufzeit der Dauerzählstellen und Datenvollständigkeit Kfz und SV

Mai 2020

Str.-Kl. u. -Nr.	Zst.-Name TK / Zst.-Nr.	W.-Tag	F S S			M D M D F S S					M D M D F S S					M D M D F S S																	
		Feiertag	F													F																	
		Tag	01	02	03	04	05	06	07	08	09	10	11	12	13	14	15	16	17	18	19	20	21	22	23	24	25	26	27	28	29	30	31
FZA/R		Datenqualität ("": original Gerätewert, "R": stundenweise, "B": tagesweise eingeschätzter Wert)																															
A 4	Wenden-Dahl 5013 / 5128	Kfz R1	-	-	-	-	-	-	-	-	-	-	-	-	-	-	-	-	-	-	-	-	-	-	-	-	-	-	-	-	-	-	
		SV R1	-	-	-	-	-	-	-	-	-	-	-	-	-	-	-	-	-	-	-	-	-	-	-	-	-	-	-	-	-	-	
		Kfz R2	-	-	-	-	-	-	-	-	-	-	-	-	-	-	-	-	-	-	-	-	-	-	-	-	-	-	-	-	-	-	-
		SV R2	-	-	-	-	-	-	-	-	-	-	-	-	-	-	-	-	-	-	-	-	-	-	-	-	-	-	-	-	-	-	-
A 30	Ibbenbüren 3712 / 5112	Kfz R1	-	-	-	-	-	-	-	-	-	-	-	-	-	-	-	-	-	-	-	-	-	-	-	-	-	-	-	-	-	-	
		SV R1	-	-	-	-	-	-	-	-	-	-	-	-	-	-	-	-	-	-	-	-	-	-	-	-	-	-	-	-	-	-	
		Kfz R2	-	-	-	-	-	-	-	-	-	-	-	-	-	-	-	-	-	-	-	-	-	-	-	-	-	-	-	-	-	-	-
		SV R2	-	-	-	-	-	-	-	-	-	-	-	-	-	-	-	-	-	-	-	-	-	-	-	-	-	-	-	-	-	-	-
A 30	Kirchlengern 3817 / 5103	Kfz R1	-	-	-	-	-	-	-	-	-	-	R	-	-	-	-	-	-	-	-	-	-	-	-	-	-	-	-	-	-		
		SV R1	-	-	-	-	-	-	-	-	-	-	R	-	-	-	-	-	-	-	-	-	-	-	-	-	-	-	-	-	-		
		Kfz R2	-	-	-	-	-	-	-	-	-	-	-	-	-	-	-	-	-	-	-	-	-	-	-	-	-	-	-	-	-	-	
		SV R2	-	-	-	-	-	-	-	-	-	-	-	-	-	-	-	-	-	-	-	-	-	-	-	-	-	-	-	-	-	-	
A 31	Gescher 4008 / 5117	Kfz R1	-	-	-	-	-	-	-	-	-	-	-	-	-	-	-	-	-	-	-	-	-	-	-	-	-	-	-	-	-		
		SV R1	-	-	-	-	-	-	-	-	-	-	-	-	-	-	-	-	-	-	-	-	-	-	-	-	-	-	-	-	-	-	
		Kfz R2	-	-	-	-	-	-	-	-	-	-	-	-	-	-	-	-	-	-	-	-	-	-	-	-	-	-	-	-	-	-	
		SV R2	-	-	-	-	-	-	-	-	-	-	-	-	-	-	-	-	-	-	-	-	-	-	-	-	-	-	-	-	-	-	
A 33	Bielefeld-Windflöte 4017 / 5130	Kfz R1	-	-	-	-	-	-	-	-	-	-	-	-	-	-	-	-	-	-	-	-	-	-	-	-	-	-	-	-	-		
		SV R1	-	-	-	-	-	-	-	-	-	-	-	-	-	-	-	-	-	-	-	-	-	-	-	-	-	-	-	-	-	-	
		Kfz R2	-	-	-	-	-	-	-	-	-	-	-	-	-	-	-	-	-	-	-	-	-	-	-	-	-	-	-	-	-	-	
		SV R2	-	-	-	-	-	-	-	-	-	-	-	-	-	-	-	-	-	-	-	-	-	-	-	-	-	-	-	-	-	-	
A 33	Bielefeld-Senne 4017 / 5129	Kfz R1	-	-	-	-	-	-	-	-	-	-	-	-	-	-	-	-	-	-	-	-	-	-	-	-	-	-	-	-	-		
		SV R1	-	-	-	-	-	-	-	-	-	-	-	-	-	-	-	-	-	-	-	-	-	-	-	-	-	-	-	-	-		
		Kfz R2	-	-	-	-	-	-	-	-	-	-	-	-	-	-	-	-	-	-	-	-	-	-	-	-	-	-	-	-	-	-	
		SV R2	-	-	-	-	-	-	-	-	-	-	-	-	-	-	-	-	-	-	-	-	-	-	-	-	-	-	-	-	-	-	
A 33	Paderborn 4118 / 5111	Kfz R1	-	-	-	-	-	-	-	-	-	-	-	-	-	-	-	-	-	-	-	-	-	-	-	-	-	-	-	-	-		
		SV R1	-	-	-	-	-	-	-	-	-	-	-	-	-	-	-	-	-	-	-	-	-	-	-	-	-	-	-	-	-		
		Kfz R2	-	-	-	-	-	-	-	-	-	-	-	-	-	-	-	-	-	-	-	-	-	-	-	-	-	-	-	-	-	-	
		SV R2	-	-	-	-	-	-	-	-	-	-	-	-	-	-	-	-	-	-	-	-	-	-	-	-	-	-	-	-	-	-	
A 40	Straelen (Niederdorf) 4603 / 5073	Kfz R1	-	-	-	-	-	-	-	-	-	-	-	-	-	-	-	-	-	-	-	-	-	-	-	-	-	-	-	-	-		
		SV R1	-	-	-	-	-	-	-	-	-	-	-	-	-	-	-	-	-	-	-	-	-	-	-	-	-	-	-	-	-		
		Kfz R2	-	-	-	-	-	-	-	-	-	-	-	-	-	-	-	-	-	-	-	-	-	-	-	-	-	-	-	-	-	-	
		SV R2	-	-	-	-	-	-	-	-	-	-	-	-	-	-	-	-	-	-	-	-	-	-	-	-	-	-	-	-	-	-	
A 40	Wankum 4603 / 5018	Kfz R1	-	-	-	-	-	-	-	-	-	-	-	-	-	-	-	-	-	-	-	-	-	-	-	-	-	-	-	-	-		
		SV R1	-	-	-	-	-	-	-	-	-	-	-	-	-	-	-	-	-	-	-	-	-	-	-	-	-	-	-	-	-		
		Kfz R2	-	-	-	-	-	-	-	-	-	-	-	-	-	-	-	-	-	-	-	-	-	-	-	-	-	-	-	-	-	-	
		SV R2	-	-	-	-	-	-	-	-	-	-	-	-	-	-	-	-	-	-	-	-	-	-	-	-	-	-	-	-	-	-	
A 40	AK Moers (W) 4505 / 5663	Kfz R1	R	R	R	R	R	R	R	R	R	R	R	R	R	R	R	R	R	R	R	R	R	R	R	R	R	R	R	R	R		
		SV R1	R	R	R	R	R	R	R	R	R	R	R	R	R	R	R	R	R	R	R	R	R	R	R	R	R	R	R	R	R		
		Kfz R2	R	R	R	R	R	R	R	R	R	R	R	R	R	R	R	R	R	R	R	R	R	R	R	R	R	R	R	R	R	R	
		SV R2	R	R	R	R	R	R	R	R	R	R	R	R	R	R	R	R	R	R	R	R	R	R	R	R	R	R	R	R	R	R	
A 40	AK Moers (O) 4505 / 5022	Kfz R1	R	R	R	R	R	R	R	R	R	R	R	R	R	R	R	R	R	R	R	R	R	R	R	R	R	R	R	R	R		
		SV R1	R	R	R	R	R	R	R	R	R	R	R	R	R	R	R	R	R	R	R	R	R	R	R	R	R	R	R	R	R		
		Kfz R2	R	R	R	R	R	R	R	R	R	R	R	R	R	R	R	R	R	R	R	R	R	R	R	R	R	R	R	R	R	R	
		SV R2	R	R	R	R	R	R	R	R	R	R	R	R	R	R	R	R	R	R	R	R	R	R	R	R	R	R	R	R	R	R	
A 40	AD Essen-Ost (W) 4508 / 5680	Kfz R1	-	-	-	-	-	-	-	-	-	-	-	-	-	-	-	-	-	-	-	-	-	-	-	-	-	-	-	-	-		
		SV R1	-	-	-	-	-	-	-	-	-	-	-	-	-	-	-	-	-	-	-	-	-	-	-	-	-	-	-	-	-		
		Kfz R2	-	-	-	-	-	-	-	-	-	-	-	-	-	-	-	-	-	-	-	-	-	-	-	-	-	-	-	-	-	-	
		SV R2	-	-	-	-	-	-	-	-	-	-	-	-	-	-	-	-	-	-	-	-	-	-	-	-	-	-	-	-	-	-	
A 40	AD Essen-Ost (O) 4508 / 5681	Kfz R1	-	-	-	-	-	-	-	-	-	-	-	-	-	-	-	-	-	-	-	-	-	-	-	-	-	-	-	-	-		
		SV R1	-	-	-	-	-	-	-	-	-	-	-	-	-	-	-	-	-	-	-	-	-	-	-	-	-	-	-	-	-		
		Kfz R2	-	-	-	-	-	-	-	-	-	-	-	-	-	-	-	-	-	-	-	-	-	-	-	-	-	-	-	-	-	-	
		SV R2	-	-	-	-	-	-	-	-	-	-	-	-	-	-	-	-	-	-	-	-	-	-	-	-	-	-	-	-	-	-	
A 40	Essen-Kray 4508 / 5037	Kfz R1	-	-	-	-	-	-	-	-	-	-	-	-	-	-	-	-	-	-	-	-	-	-	-	-	-	-	-	-	-		
		SV R1	-	-	-	-	-	-	-	-	-	-	-	-	-	-	-	-	-	-	-	-	-	-	-	-	-	-	-	-	-		
		Kfz R2	-	-	-	-	-	-	-	-	-	-	-	-	-	-	-	-	-	-	-	-	-	-	-	-	-	-	-	-	-	-	
		SV R2	-	-	-	-	-	-	-	-	-	-	-	-	-	-	-	-	-	-	-	-	-	-	-	-	-	-	-	-	-	-	

Laufzeit der Dauerzählstellen und Datenvollständigkeit Kfz und SV

Mai 2020

Str.-Kl. u. -Nr.	Zst.-Name TK / Zst.-Nr.	W.-Tag	F	S	S	M	D	M	D	F	S	S	M	D	M	D	F	S	S	M	D	M	D	F	S	S	M	D	M	D	F	S	S
		Feiertag	F																														
		Tag	01	02	03	04	05	06	07	08	09	10	11	12	13	14	15	16	17	18	19	20	21	22	23	24	25	26	27	28	29	30	31
FZA/R	Datenqualität ("": original Gerätwert, "R": stundenweise, "B": tagesweise eingeschätzter Wert)																																
A 40	Bochum 4508 / 5113	Kfz R1	-	-	-	-	-	-	-	-	-	-	-	-	-	-	-	-	-	-	-	-	-	-	-	-	-	-	-	-	-		
		SV R1	-	-	-	-	-	-	-	-	-	-	-	-	-	-	-	-	-	-	-	-	-	-	-	-	-	-	-	-	-	-	
		Kfz R2	-	-	-	-	-	-	-	-	-	-	-	-	-	-	-	-	-	-	-	-	-	-	-	-	-	-	-	-	-	-	
		SV R2	-	-	-	-	-	-	-	-	-	-	-	-	-	-	-	-	-	-	-	-	-	-	-	-	-	-	-	-	-	-	
A 40	Dortmund 4510 / 5343	Kfz R1	R	R	R	R	R	R	R	R	R	R	R	R	R	R	R	R	R	R	R	R	R	R	R	R	R	R	R	R	R		
		SV R1	R	R	R	R	R	R	R	R	R	R	R	R	R	R	R	R	R	R	R	R	R	R	R	R	R	R	R	R	R	R	
		Kfz R2	R	R	R	R	R	R	R	R	R	R	R	R	R	R	R	R	R	R	R	R	R	R	R	R	R	R	R	R	R	R	R
		SV R2	R	R	R	R	R	R	R	R	R	R	R	R	R	R	R	R	R	R	R	R	R	R	R	R	R	R	R	R	R	R	R
A 42	AK Kamp-Lintfort (O) 4505 / 5635	Kfz R1	-	-	-	-	-	-	-	-	-	-	-	-	-	-	-	-	-	-	-	-	-	-	-	-	-	-	-	-	-		
		SV R1	-	-	-	-	-	-	-	-	-	-	-	-	-	-	-	-	-	-	-	-	-	-	-	-	-	-	-	-	-	-	
		Kfz R2	-	-	-	-	-	-	-	-	-	-	-	-	-	-	-	-	-	-	-	-	-	-	-	-	-	-	-	-	-	-	
		SV R2	-	-	-	-	-	-	-	-	-	-	-	-	-	-	-	-	-	-	-	-	-	-	-	-	-	-	-	-	-	-	
A 42	DU Beeckerwerth 4506 / 5063	Kfz R1	wegen langer Ausfallzeit derzeit keine Schätzung																														
		SV R1																															
		Kfz R2																															
		SV R2																															
A 42	AK OB-West (O) 4506 / 5024	Kfz R1	-	-	-	-	-	-	-	-	-	-	-	-	-	-	-	-	-	-	-	-	-	-	-	-	-	-	-	-	-		
		SV R1	-	-	-	-	-	-	-	-	-	-	-	-	-	-	-	-	-	-	-	-	-	-	-	-	-	-	-	-	-	-	
		Kfz R2	-	-	-	-	-	-	-	-	-	-	-	-	-	-	-	-	-	-	-	-	-	-	-	-	-	-	-	-	-	-	
		SV R2	-	-	-	-	-	-	-	-	-	-	-	-	-	-	-	-	-	-	-	-	-	-	-	-	-	-	-	-	-	-	
A 42	AK OB-West (W) 4506 / 5668	Kfz R1	-	-	-	-	-	-	-	-	-	-	-	-	-	-	-	-	-	-	-	-	-	-	-	-	-	-	-	-	-		
		SV R1	-	-	-	-	-	-	-	-	-	-	-	-	-	-	-	-	-	-	-	-	-	-	-	-	-	-	-	-	-	-	
		Kfz R2	-	-	-	-	-	-	-	-	-	-	-	-	-	-	-	-	-	-	-	-	-	-	-	-	-	-	-	-	-	-	
		SV R2	-	-	-	-	-	-	-	-	-	-	-	-	-	-	-	-	-	-	-	-	-	-	-	-	-	-	-	-	-	-	
A 42	GE-Hessler 4408 / 5115	Kfz R1	wegen langer Ausfallzeit derzeit keine Schätzung																														
		SV R1																															
		Kfz R2																															
		SV R2																															
A 42	Wanne-Eickel 4408 / 5116	Kfz R1	-	-	-	-	-	-	-	-	-	-	-	-	-	-	-	-	-	-	-	-	-	-	-	-	-	-	-	-	-		
		SV R1	R	R	R	R	R	R	R	-	-	-	-	R	R	R	R	R	R	R	R	R	R	R	R	R	R	R	R	R	R	R	
		Kfz R2	R	R	R	R	R	R	R	-	-	-	-	-	-	-	-	-	-	-	-	-	-	-	-	-	-	-	-	-	-	-	
		SV R2	R	R	R	R	R	R	R	R	R	R	R	R	R	R	R	R	R	R	R	R	R	R	R	R	R	R	R	R	R	R	
A 43	Albachten 4011 / 5109	Kfz R1	-	-	-	-	-	-	-	-	-	-	-	-	-	-	-	-	-	-	-	-	-	-	-	-	-	-	-	-	-		
		SV R1	-	-	-	-	-	-	-	-	-	-	-	-	-	-	-	-	-	-	-	-	-	-	-	-	-	-	-	-	-	-	
		Kfz R2	-	-	-	-	-	-	-	-	-	-	-	-	-	-	-	-	-	-	-	-	-	-	-	-	-	-	-	-	-	-	
		SV R2	-	-	-	-	-	-	-	-	-	-	-	-	-	-	-	-	-	-	-	-	-	-	-	-	-	-	-	-	-	-	
A 43	Recklinghausen-West 4409 / 5132	Kfz R1	wegen langer Ausfallzeit derzeit keine Schätzung																														
		SV R1																															
		Kfz R2																															
		SV R2																															
A 43	Herne 4409 / 5107	Kfz R1	wegen langer Ausfallzeit derzeit keine Schätzung																														
		SV R1																															
		Kfz R2																															
		SV R2																															
A 43	Sprockhövel 4609 / 5108	Kfz R1	-	-	-	-	-	-	-	-	-	-	-	-	-	-	-	-	-	-	-	-	-	-	-	-	-	-	-	-	-		
		SV R1	-	-	-	-	-	-	-	-	-	-	-	-	-	-	-	-	-	-	-	-	-	-	-	-	-	-	-	-	-	-	
		Kfz R2	-	-	-	-	-	-	-	-	-	-	-	-	-	-	-	-	-	-	-	-	-	-	-	-	-	-	-	-	-	-	
		SV R2	-	-	-	-	-	-	-	-	-	-	-	-	-	-	-	-	-	-	-	-	-	-	-	-	-	-	-	-	-	-	
A 44	AC-Lichtenbusch 5202 / 5074	Kfz R1	-	-	-	-	-	-	-	-	-	-	-	-	-	-	-	-	-	-	-	-	-	-	-	-	-	-	-	-	-		
		SV R1	-	-	-	-	-	-	-	-	-	-	-	-	-	-	-	-	-	-	-	-	-	-	-	-	-	-	-	-	-	-	
		Kfz R2	-	-	-	-	-	-	-	-	-	-	-	-	-	-	-	-	-	-	-	-	-	-	-	-	-	-	-	-	-	-	
		SV R2	-	-	-	-	-	-	-	-	-	-	-	-	-	-	-	-	-	-	-	-	-	-	-	-	-	-	-	-	-	-	
A 44	Aachen-Brand 5202 / 5077	Kfz R1	-	-	-	-	-	-	-	-	-	-	-	-	-	-	-	-	-	-	-	-	-	-	-	-	-	-	-	-	-		
		SV R1	-	-	-	-	-	-	-	-	-	-	-	-	-	-	-	-	-	-	-	-	-	-	-	-	-	-	-	-	-	-	
		Kfz R2	-	-	-	-	-	-	-	-	-	-	-	-	-	-	-	-	-	-	-	-	-	-	-	-	-	-	-	-	-	-	
		SV R2	-	-	-	-	-	-	-	-	-	-	-	-	-	-	-	-	-	-	-	-	-	-	-	-	-	-	-	-	-	-	

Laufzeit der Dauerzählstellen und Datenvollständigkeit Kfz und SV

Mai 2020

Str.-Kl. u. -Nr.	Zst.-Name TK / Zst.-Nr.	W.-Tag	F	S	S	M	D	M	D	F	S	S	M	D	M	D	F	S	S	M	D	M	D	F	S	S								
		Feiertag	F																															
		Tag	01	02	03	04	05	06	07	08	09	10	11	12	13	14	15	16	17	18	19	20	21	22	23	24	25	26	27	28	29	30	31	
FZA/R		Datenqualität ("": original Gerätewert, "R": stundenweise, "B": tagesweise eingeschätzter Wert)																																
A 44	AK Aachen (S) 5203 / 5020	Kfz R1	wegen langer Ausfallzeit derzeit keine Schätzung																															
		SV R1																																
		Kfz R2																																
		SV R2																																
A 44	AK Aachen (N) 5103 / 5650	Kfz R1	wegen langer Ausfallzeit derzeit keine Schätzung																															
		SV R1																																
		Kfz R2																																
		SV R2																																
A 44	Jülich-Mersch 5004 / 5017	Kfz R1	-	-	-	-	-	-	-	-	-	-	-	-	-	-	-	-	-	-	-	-	-	-	-	-	-	-	-	-	-	-		
		SV R1	-	-	-	-	-	-	-	-	-	-	-	-	-	-	-	-	-	-	-	-	-	-	-	-	-	-	-	-	-	-	-	
		Kfz R2	-	-	-	-	-	-	-	-	-	-	-	-	-	-	-	-	-	-	-	-	-	-	-	-	-	-	-	-	-	-	-	
		SV R2	-	-	-	-	-	-	-	-	-	-	-	-	-	-	-	-	-	-	-	-	-	-	-	-	-	-	-	-	-	-	-	
A 44	Neersen 4705 / 5078	Kfz R1	-	-	-	-	-	-	-	-	-	-	-	-	-	-	-	-	-	-	-	-	-	-	-	-	-	-	-	-	-	-		
		SV R1	-	-	-	-	-	-	-	-	-	-	-	-	-	-	-	-	-	-	-	-	-	-	-	-	-	-	-	-	-	-	-	
		Kfz R2	-	-	-	-	-	-	-	-	-	-	-	-	-	-	-	-	-	-	-	-	-	-	-	-	-	-	-	-	-	-	-	
		SV R2	-	-	-	-	-	-	-	-	-	-	-	-	-	-	-	-	-	-	-	-	-	-	-	-	-	-	-	-	-	-	-	
A 44	AK Neersen (N) 4705 / 5081	Kfz R1	-	-	-	-	-	-	-	-	-	-	-	-	-	-	-	-	-	-	-	-	-	-	-	-	-	-	-	-	-	-		
		SV R1	-	-	-	-	-	-	-	-	-	-	-	-	-	-	-	-	-	-	-	-	-	-	-	-	-	-	-	-	-	-	-	
		Kfz R2	-	-	-	-	-	-	-	-	-	-	-	-	-	-	-	-	-	-	-	-	-	-	-	-	-	-	-	-	-	-	-	-
		SV R2	-	-	-	-	-	-	-	-	-	-	-	-	-	-	-	-	-	-	-	-	-	-	-	-	-	-	-	-	-	-	-	-
A 44	Ilverich 4706 / 5079	Kfz R1	-	-	-	-	-	-	-	-	-	-	-	-	-	-	-	-	-	-	-	-	-	-	-	-	-	-	-	-	-	-		
		SV R1	-	-	-	R	R	R	R	R	R	R	R	R	R	-	-	-	-	-	-	-	-	-	-	-	-	-	-	-	-	-	-	
		Kfz R2	-	-	-	-	-	-	-	-	-	-	-	-	-	-	-	-	-	-	-	-	-	-	-	-	-	-	-	-	-	-	-	-
		SV R2	-	-	-	-	-	-	-	-	-	-	-	-	-	-	-	-	-	-	-	-	-	-	-	-	-	-	-	-	-	-	-	-
A 44	Ratingen-Schwarzbach 4706 / 5097	Kfz R1	-	-	-	-	-	-	-	-	-	-	-	-	-	-	-	-	-	-	-	-	-	-	-	-	-	-	-	-	-	-		
		SV R1	R	R	R	R	R	R	R	R	R	R	R	R	R	R	R	R	R	R	R	R	R	R	R	R	R	R	R	R	R	R	R	
		Kfz R2	-	-	-	-	-	-	-	-	-	-	-	-	-	-	-	-	-	-	-	-	-	-	-	-	-	-	-	-	-	-	-	-
		SV R2	-	-	-	-	-	-	-	-	-	-	-	-	-	-	-	-	-	-	-	-	-	-	-	-	-	-	-	-	-	-	-	-
A 44	Birth (Tunnel Velbert) 4608 / 5067	Kfz R1	wegen langer Ausfallzeit derzeit keine Schätzung																															
		SV R1																																
		Kfz R2																																
		SV R2																																
A 44	Langenberg 4608 / 5066	Kfz R1	-	-	-	-	-	-	-	-	-	-	-	-	-	-	-	-	-	-	-	-	-	-	-	-	-	-	-	-	-	-		
		SV R1	-	-	-	-	-	-	-	-	-	-	-	-	-	-	-	-	-	-	-	-	-	-	-	-	-	-	-	-	-	-	-	
		Kfz R2	-	-	-	-	-	-	-	-	-	-	-	-	-	-	-	-	-	-	-	-	-	-	-	-	-	-	-	-	-	-	-	-
		SV R2	-	-	-	-	-	-	-	-	-	-	-	-	-	-	-	-	-	-	-	-	-	-	-	-	-	-	-	-	-	-	-	-
A 44	Unna-Süd 4412 / 5135	Kfz R1	-	-	-	-	-	-	-	-	-	-	-	-	-	-	-	-	-	-	-	-	-	-	-	-	-	-	-	-	-	-	-	
		SV R1	-	-	-	-	-	-	-	-	-	-	-	-	-	-	-	-	-	-	-	-	-	-	-	-	-	-	-	-	-	-	-	
		Kfz R2	-	-	-	-	-	-	-	-	-	-	-	-	-	-	-	-	-	-	-	-	-	-	-	-	-	-	-	-	-	-	-	-
		SV R2	-	-	-	-	-	-	-	-	-	-	-	-	-	-	-	-	-	-	-	-	-	-	-	-	-	-	-	-	-	-	-	-
A 44	Soest 4414 / 5110	Kfz R1	-	-	-	-	-	-	-	-	-	-	-	-	-	-	-	-	-	-	-	-	-	-	-	-	-	-	-	-	-	-	-	
		SV R1	-	-	-	-	-	-	-	-	-	-	-	-	-	-	-	-	-	-	-	-	-	-	-	-	-	-	-	-	-	-	-	
		Kfz R2	-	-	-	-	-	-	-	-	-	-	-	-	-	-	-	-	-	-	-	-	-	-	-	-	-	-	-	-	-	-	-	-
		SV R2	-	-	-	-	-	-	-	-	-	-	-	-	-	-	-	-	-	-	-	-	-	-	-	-	-	-	-	-	-	-	-	-
A 44	Lichtenau-Blankenrode 4419 / 5136	Kfz R1	-	-	-	-	-	-	-	-	-	-	-	-	-	-	-	-	-	-	-	-	-	-	-	-	-	-	-	-	-	-	-	
		SV R1	-	-	-	-	-	-	-	-	-	-	-	-	-	-	-	-	-	-	-	-	-	-	-	-	-	-	-	-	-	-	-	
		Kfz R2	-	-	-	-	-	-	-	-	-	-	-	-	-	-	-	-	-	-	-	-	-	-	-	-	-	-	-	-	-	-	-	-
		SV R2	-	-	-	-	-	-	-	-	-	-	-	-	-	-	-	-	-	-	-	-	-	-	-	-	-	-	-	-	-	-	-	-
A 45	Dortmund-Mengede-West 4410 / 5138	Kfz R1	-	-	-	-	-	-	-	-	-	-	-	-	-	-	-	-	-	-	-	-	-	-	-	-	-	-	-	-	-	-	-	
		SV R1	-	-	-	-	-	-	-	-	-	-	-	-	-	-	-	-	-	-	-	-	-	-	-	-	-	-	-	-	-	-	-	-
		Kfz R2	-	-	-	-	-	-	-	-	-	-	-	-	-	-	-	-	-	-	-	-	-	-	-	-	-	-	-	-	-	-	-	-
		SV R2	-	-	-	-	-	-	-	-	-	-	-	-	-	-	-	-	-	-	-	-	-	-	-	-	-	-	-	-	-	-	-	-
A 45	Dortmund-Marten 4410 / 5139	Kfz R1	-	-	-	-	-	-	-	-	-	-	-	-	-	-	-	-	-	-	-	-	-	-	-	-	-	-	-	-	-	-	-	
		SV R1	-	-	-	-	-	-	-	-	-	-	-	-	-	-	-	-	-	-	-	-	-	-	-	-	-	-	-	-	-	-	-	
		Kfz R2	-	-	-	-	-	-	-	-	-	-	-	-	-	-	-	-	-	-	-	-	-	-	-	-	-	-	-	-	-	-	-	-
		SV R2	-	-	-	-	-	-	-	-	-	-	-	-	-	-	-	-	-	-	-	-	-	-	-	-	-	-	-	-	-	-	-	-

Laufzeit der Dauerzählstellen und Datenvollständigkeit Kfz und SV

Mai 2020

Str.-Kl. u. -Nr.	Zst.-Name TK / Zst.-Nr.	W.-Tag	F S S	M D M D F S S	M D M D F S S	M D M D F S S	M D M D F S S	M D M D F S S	M D M D F S S																									
		Feiertag	F																															
		Tag	01	02	03	04	05	06	07	08	09	10	11	12	13	14	15	16	17	18	19	20	21	22	23	24	25	26	27	28	29	30	31	
FZA/R	Datenqualität ("": original Gerätewert, "R": stundenweise, "B": tagesweise eingeschätzter Wert)																																	
A 45	Dortmund-Eichlinghofen 4510 / 5146	Kfz R1	-	-	-	-	-	-	-	-	-	-	-	-	-	-	-	-	-	-	-	-	-	-	-	-	-	-	-	-	-	-	-	
		SV R1	-	-	-	-	-	-	-	-	-	-	-	-	-	-	-	-	-	-	-	-	-	-	-	-	-	-	-	-	-	-	-	
		Kfz R2	-	-	-	-	-	-	-	-	-	-	-	-	-	-	-	-	-	-	-	-	-	-	-	-	-	-	-	-	-	-	-	-
		SV R2	-	-	-	-	-	-	-	-	-	-	-	-	-	-	-	-	-	-	-	-	-	-	-	-	-	-	-	-	-	-	-	-
A 45	Dortmund Süd 4511 / 5104	Kfz R1	-	-	-	-	-	-	-	-	-	-	-	-	-	-	-	-	-	-	-	-	-	-	-	-	-	-	-	-	-	-		
		SV R1	-	-	-	-	-	-	-	-	-	-	-	-	-	-	-	-	-	-	-	-	-	-	-	-	-	-	-	-	-	-	-	
		Kfz R2	-	-	-	-	-	-	-	-	-	-	-	-	-	-	-	-	-	-	-	-	-	-	-	-	-	-	-	-	-	-	-	-
		SV R2	-	-	-	-	-	-	-	-	-	-	-	-	-	-	-	-	-	-	-	-	-	-	-	-	-	-	-	-	-	-	-	-
A 45	Schwerte-Wandhofen 4511 / 5140	Kfz R1	-	-	-	-	-	-	-	-	-	-	-	-	-	-	-	-	-	-	-	-	-	-	-	-	-	-	-	-	-	-		
		SV R1	-	-	-	-	-	-	-	-	-	-	-	-	-	-	-	-	-	-	-	-	-	-	-	-	-	-	-	-	-	-	-	
		Kfz R2	-	-	-	-	-	-	-	-	-	-	-	-	-	-	-	-	-	-	-	-	-	-	-	-	-	-	-	-	-	-	-	-
		SV R2	-	-	-	-	-	-	-	-	-	-	-	-	-	-	-	-	-	-	-	-	-	-	-	-	-	-	-	-	-	-	-	-
A 45	Lüdenscheid Nord 4711 / 5105	Kfz R1	-	-	-	-	-	-	-	-	-	-	-	-	-	-	-	-	-	-	-	-	-	-	-	-	-	-	-	-	-	-		
		SV R1	-	-	-	-	-	-	-	-	-	-	-	-	-	-	-	-	-	-	-	-	-	-	-	-	-	-	-	-	-	-	-	
		Kfz R2	-	-	-	-	-	-	-	-	-	-	-	-	-	-	-	-	-	-	-	-	-	-	-	-	-	-	-	-	-	-	-	-
		SV R2	-	-	-	-	-	-	-	-	-	-	-	-	-	-	-	-	-	-	-	-	-	-	-	-	-	-	-	-	-	-	-	-
A 45	Freudenberg 5113 / 5106	Kfz R1	-	-	-	-	-	-	-	-	-	-	-	-	-	-	-	-	-	-	-	-	-	-	-	-	-	-	-	-	-	-	-	
		SV R1	-	-	-	-	-	-	-	-	-	-	-	-	-	-	-	-	-	-	-	-	-	-	-	-	-	-	-	-	-	-	-	
		Kfz R2	-	-	-	-	-	-	-	-	-	-	-	-	-	-	-	-	-	-	-	-	-	-	-	-	-	-	-	-	-	-	-	-
		SV R2	-	-	-	-	-	-	-	-	-	-	-	-	-	-	-	-	-	-	-	-	-	-	-	-	-	-	-	-	-	-	-	-
A 46	Dremmen 4903 / 5075	Kfz R1	-	-	-	-	-	-	-	-	-	-	-	-	-	-	-	-	-	-	-	-	-	-	-	-	-	-	-	-	-	-	-	
		SV R1	-	-	-	-	-	-	-	-	-	-	-	-	-	-	-	-	-	-	-	-	-	-	-	-	-	-	-	-	-	-	-	
		Kfz R2	-	-	-	-	-	-	-	-	-	-	-	-	-	-	-	-	-	-	-	-	-	-	-	-	-	-	-	-	-	-	-	-
		SV R2	-	-	-	-	-	-	-	-	-	-	-	-	-	-	-	-	-	-	-	-	-	-	-	-	-	-	-	-	-	-	-	-
A 46	Hochneukirch 4904 / 5041	Kfz R1	wegen langer Ausfallzeit derzeit keine Schätzung																															
		SV R1	wegen langer Ausfallzeit derzeit keine Schätzung																															
		Kfz R2	wegen langer Ausfallzeit derzeit keine Schätzung																															
		SV R2	wegen langer Ausfallzeit derzeit keine Schätzung																															
A 46	Neuss-Holzheim 4805 / 5016	Kfz R1	-	-	-	-	-	-	-	-	-	-	-	-	-	-	-	-	-	-	-	-	-	-	-	-	-	-	-	-	-	-		
		SV R1	-	-	-	-	-	-	-	-	-	-	-	-	-	-	-	-	-	-	-	-	-	-	-	-	-	-	-	-	-	-	-	
		Kfz R2	-	-	-	-	-	-	-	-	-	-	-	-	-	-	-	-	-	-	-	-	-	-	-	-	-	-	-	-	-	-	-	-
		SV R2	-	-	-	-	-	-	-	-	-	-	-	-	-	-	-	-	-	-	-	-	-	-	-	-	-	-	-	-	-	-	-	-
A 46	AK Neuss Süd (O) 4806 / 5686	Kfz R1	wegen langer Ausfallzeit derzeit keine Schätzung																															
		SV R1	wegen langer Ausfallzeit derzeit keine Schätzung																															
		Kfz R2	wegen langer Ausfallzeit derzeit keine Schätzung																															
		SV R2	wegen langer Ausfallzeit derzeit keine Schätzung																															
A 46	Düsseldorf-Flehe 4806 / 5040	Kfz R1	-	-	-	-	-	-	-	-	-	-	-	-	-	-	-	-	-	-	-	-	-	-	-	-	-	-	-	-	-	-		
		SV R1	-	-	-	-	-	-	-	-	-	-	-	-	-	-	-	-	-	-	-	-	-	-	-	-	-	-	-	-	-	-	-	
		Kfz R2	-	-	-	-	-	-	-	-	-	-	-	-	-	-	-	-	-	-	-	-	-	-	-	-	-	-	-	-	-	-	-	-
		SV R2	-	-	-	-	-	-	-	-	-	-	-	-	-	-	-	-	-	-	-	-	-	-	-	-	-	-	-	-	-	-	-	-
A 46	AK Hilden (W) 4807 / 5658	Kfz R1	R	R	R	R	R	R	R	R	R	R	R	R	R	R	R	R	R	R	R	R	R	R	R	R	R	R	R	R	R	R	R	
		SV R1	R	R	R	R	R	R	R	R	R	R	R	R	R	R	R	R	R	R	R	R	R	R	R	R	R	R	R	R	R	R	R	
		Kfz R2	R	R	R	R	R	R	R	R	R	R	R	R	R	R	R	R	R	R	R	R	R	R	R	R	R	R	R	R	R	R	R	R
		SV R2	R	R	R	R	R	R	R	R	R	R	R	R	R	R	R	R	R	R	R	R	R	R	R	R	R	R	R	R	R	R	R	R
A 46	AK Hilden (O) 4807 / 5023	Kfz R1	R	R	R	R	R	R	R	R	R	R	R	R	R	R	R	R	R	R	R	R	R	R	R	R	R	R	R	R	R	R	R	
		SV R1	R	R	R	R	R	R	R	R	R	R	R	R	R	R	R	R	R	R	R	R	R	R	R	R	R	R	R	R	R	R	R	
		Kfz R2	R	R	R	R	R	R	R	R	R	R	R	R	R	R	R	R	R	R	R	R	R	R	R	R	R	R	R	R	R	R	R	R
		SV R2	R	R	R	R	R	R	R	R	R	R	R	R	R	R	R	R	R	R	R	R	R	R	R	R	R	R	R	R	R	R	R	R
A 46	W-Sonnborn 4708 / 5045	Kfz R1	-	-	-	-	-	-	-	-	-	-	-	-	-	-	-	-	-	-	-	-	-	-	-	-	-	-	-	-	-	-	-	
		SV R1	-	-	-	-	-	-	-	-	-	-	-	-	-	-	-	-	-	-	-	-	-	-	-	-	-	-	-	-	-	-	-	
		Kfz R2	-	-	-	-	-	-	-	-	-	-	-	-	-	-	-	-	-	-	-	-	-	-	-	-	-	-	-	-	-	-	-	-
		SV R2	-	-	-	-	-	-	-	-	-	-	-	-	-	-	-	-	-	-	-	-	-	-	-	-	-	-	-	-	-	-	-	-
A 46	W-Oberbarmen 4609 / 5044	Kfz R1	-	-	-	-	-	-	-	-	-	-	-	-	-	-	-	-	-	-	-	-	-	-	-	-	-	-	-	-	-	-	-	
		SV R1	-	-	-	-	-	-	-	-	-	-	-	-	-	-	-	-	-	-	-	-	-	-	-	-	-	-	-	-	-	-	-	
		Kfz R2	-	-	-	-	-	-	-	-	-	-	-	-	-	-	-	-	-	-	-	-	-	-	-	-	-	-	-	-	-	-	-	-
		SV R2	-	-	-	-	-	-	-	-	-	-	-	-	-	-	-	-	-	-	-	-	-	-	-	-	-	-	-	-	-	-	-	-

Laufzeit der Dauerzählstellen und Datenvollständigkeit Kfz und SV

Mai 2020

Str.-Kl. u. -Nr.	Zst.-Name TK / Zst.-Nr.	W.-Tag	F	S	S	M	D	M	D	F	S	S	M	D	M	D	F	S	S	M	D	M	D	F	S	S	M	D	M	D	F	S	S		
		Feiertag	F																																
		Tag	01	02	03	04	05	06	07	08	09	10	11	12	13	14	15	16	17	18	19	20	21	22	23	24	25	26	27	28	29	30	31		
FZA/R	Datenqualität ("": original Gerätwert, "R": stundenweise, "B": tagesweise eingeschätzter Wert)																																		
A 46	Hagen-Hohenlimburg 4611 / 5141	Kfz R1	-	-	-	-	-	-	-	-	-	-	-	-	-	-	-	-	-	-	-	-	-	-	-	-	-	-	-	-	-	-	R	-	
		SV R1	-	-	-	-	-	-	-	-	-	-	-	-	-	-	-	-	-	-	-	-	-	-	-	-	-	-	-	-	-	-	-	R	-
		Kfz R2	-	-	-	-	-	-	-	-	-	-	-	-	-	-	-	-	-	-	-	-	-	-	-	-	-	-	-	-	-	-	-	R	-
		SV R2	-	-	-	-	-	-	-	-	-	-	-	-	-	-	-	-	-	-	-	-	-	-	-	-	-	-	-	-	-	-	-	R	-
A 46	Oeventrop 4614 / 5149	Kfz R1	-	-	-	-	-	-	-	-	-	-	-	-	-	-	-	-	-	-	-	-	-	-	-	-	-	-	-	-	-	-	-	-	
		SV R1	-	-	-	-	-	-	-	-	-	-	-	-	-	-	-	-	-	-	-	-	-	-	-	-	-	-	-	-	-	-	-	-	
		Kfz R2	-	-	-	-	-	-	-	-	-	-	-	-	-	-	-	-	-	-	-	-	-	-	-	-	-	-	-	-	-	-	-	-	-
		SV R2	-	-	-	-	-	-	-	-	-	-	-	-	-	-	-	-	-	-	-	-	-	-	-	-	-	-	-	-	-	-	-	-	-
A 46	Freienohl 4614 / 5150	Kfz R1	R	R	R	R	R	R	R	R	R	R	R	R	R	R	R	R	R	R	R	R	R	R	R	R	R	R	R	R	R	R	R	R	
		SV R1	R	R	R	R	R	R	R	R	R	R	R	R	R	R	R	R	R	R	R	R	R	R	R	R	R	R	R	R	R	R	R	R	
		Kfz R2	R	R	R	R	R	R	R	R	R	R	R	R	R	R	R	R	R	R	R	R	R	R	R	R	R	R	R	R	R	R	R	R	R
		SV R2	R	R	R	R	R	R	R	R	R	R	R	R	R	R	R	R	R	R	R	R	R	R	R	R	R	R	R	R	R	R	R	R	R
A 46	Meschede 4615 / 5119	Kfz R1	-	-	-	-	-	-	-	-	-	-	-	-	-	-	-	-	-	-	-	-	-	-	-	-	-	-	-	-	-	-	-	-	
		SV R1	-	-	-	-	-	-	-	-	-	-	-	-	-	-	-	-	-	-	-	-	-	-	-	-	-	-	-	-	-	-	-	-	
		Kfz R2	-	-	-	-	-	-	-	-	-	-	-	-	-	-	-	-	-	-	-	-	-	-	-	-	-	-	-	-	-	-	-	-	-
		SV R2	-	-	-	-	-	-	-	-	-	-	-	-	-	-	-	-	-	-	-	-	-	-	-	-	-	-	-	-	-	-	-	-	-
A 52	Elmpt 4702 / 5260	Kfz R1	-	-	-	-	-	-	-	-	-	-	-	-	-	-	-	-	-	-	-	-	-	-	-	-	-	-	-	-	-	-	-	-	
		SV R1	-	-	-	-	-	-	-	-	-	-	-	-	-	-	-	-	-	-	-	-	-	-	-	-	-	-	-	-	-	-	-	-	
		Kfz R2	-	-	-	-	-	-	-	-	-	-	-	-	-	-	-	-	-	-	-	-	-	-	-	-	-	-	-	-	-	-	-	-	-
		SV R2	-	-	-	-	-	-	-	-	-	-	-	-	-	-	-	-	-	-	-	-	-	-	-	-	-	-	-	-	-	-	-	-	-
A 52	Schwalmtal 4703 / 5046	Kfz R1	-	-	-	-	-	-	-	-	-	-	-	-	-	-	-	-	-	-	-	-	-	-	-	-	-	-	-	-	-	-	-	-	
		SV R1	-	-	-	-	-	-	-	-	-	-	-	-	-	-	-	-	-	-	-	-	-	-	-	-	-	-	-	-	-	-	-	-	
		Kfz R2	-	-	-	-	-	-	-	-	-	-	-	-	-	-	-	-	-	-	-	-	-	-	-	-	-	-	-	-	-	-	-	-	-
		SV R2	-	-	-	-	-	-	-	-	-	-	-	-	-	-	-	-	-	-	-	-	-	-	-	-	-	-	-	-	-	-	-	-	-
A 52	Willich-Schiefbahn 4705 / 5085	Kfz R1	-	-	-	-	-	-	-	-	-	-	-	-	-	-	-	-	-	-	-	-	-	-	-	-	-	-	-	-	-	-	-	-	
		SV R1	-	-	-	-	-	-	-	-	-	-	-	-	-	-	-	-	-	-	-	-	-	-	-	-	-	-	-	-	-	-	-	-	
		Kfz R2	-	-	-	-	-	-	-	-	-	-	-	-	-	-	-	-	-	-	-	-	-	-	-	-	-	-	-	-	-	-	-	-	-
		SV R2	-	-	-	-	-	-	-	-	-	-	-	-	-	-	-	-	-	-	-	-	-	-	-	-	-	-	-	-	-	-	-	-	-
A 52	Lintorf 4607 / 5027	Kfz R1	-	-	-	-	-	-	-	-	-	-	-	-	-	-	-	-	-	-	-	-	-	-	-	-	-	-	-	-	-	-	-	-	
		SV R1	-	-	-	-	-	-	-	-	-	-	-	R	-	-	-	-	-	-	-	-	-	-	-	-	-	-	-	-	-	-	-	-	-
		Kfz R2	-	-	-	-	-	-	-	-	-	-	-	-	-	-	-	-	-	-	-	-	-	-	-	-	-	-	-	-	-	-	-	-	-
		SV R2	-	-	-	-	-	-	-	-	-	-	-	-	-	-	-	-	-	-	-	-	-	-	-	-	-	-	-	-	-	-	-	-	-
A 52	AK Breitscheid (W) 4607 / 5637	Kfz R1	-	-	-	-	-	-	-	-	-	-	-	-	-	-	-	-	-	-	-	-	-	-	-	-	-	-	-	-	-	-	-	-	
		SV R1	-	-	-	-	-	-	-	-	-	-	-	-	-	-	-	-	-	-	-	-	-	-	-	-	-	-	-	-	-	-	-	-	
		Kfz R2	-	-	-	-	-	-	-	-	-	-	-	-	-	-	-	-	-	-	-	-	-	-	-	-	-	-	-	-	-	-	-	-	-
		SV R2	-	-	-	-	-	-	-	-	-	-	-	-	-	-	-	-	-	-	-	-	-	-	-	-	-	-	-	-	-	-	-	-	-
A 52	AK Breitscheid (O) 4607 / 5639	Kfz R1	-	-	-	-	-	-	-	-	-	-	-	-	-	-	-	-	-	-	-	-	-	-	-	-	-	-	-	-	-	-	-	-	
		SV R1	-	-	-	-	-	-	-	-	-	-	-	-	-	-	-	-	-	-	-	-	-	-	-	-	-	-	-	-	-	-	-	-	
		Kfz R2	-	-	-	-	-	-	-	-	-	-	-	-	-	-	-	-	-	-	-	-	-	-	-	-	-	-	-	-	-	-	-	-	-
		SV R2	-	-	-	-	R	-	-	-	R	-	R	R	-	-	-	R	R	R	-	-	-	-	-	-	-	-	-	-	-	-	R	R	R
A 52	Essen-Bredeney 4507 / 5028	Kfz R1	wegen langer Ausfallzeit derzeit keine Schätzung																																
		SV R1	wegen langer Ausfallzeit derzeit keine Schätzung																																
		Kfz R2	wegen langer Ausfallzeit derzeit keine Schätzung																																
		SV R2	wegen langer Ausfallzeit derzeit keine Schätzung																																
A 52	AD Essen Ost (S) 4508 / 5043	Kfz R1	-	-	-	-	-	-	-	-	-	-	-	-	-	-	-	-	-	-	-	-	-	-	-	-	-	-	-	-	-	-	-		
		SV R1	-	-	-	-	-	-	-	-	-	-	-	-	-	-	-	-	-	-	-	-	-	-	-	-	-	-	-	-	-	-	-	-	
		Kfz R2	-	-	-	-	-	-	-	-	-	-	-	-	-	-	-	-	-	-	-	-	-	-	-	-	-	-	-	-	-	-	-	-	-
		SV R2	-	-	-	-	-	-	-	-	-	-	-	-	-	-	-	-	-	-	-	-	-	-	-	-	-	-	-	-	-	-	-	-	-
A 52	Gelsenkirchen-Polsum 4308 / 5142	Kfz R1	-	-	-	-	-	-	-	-	-	-	-	-	-	-	-	-	-	-	-	-	-	-	-	-	-	-	-	-	-	-	-	-	
		SV R1	-	-	-	-	-	-	-	-	-	-	-	-	-	-	-	-	-	-	-	-	-	-	-	-	-	-	-	-	-	-	-	-	
		Kfz R2	-	-	-	-	-	-	-	-	-	-	-	-	-	-	-	-	-	-	-	-	-	-	-	-	-	-	-	-	-	-	-	-	-
		SV R2	-	-	-	-	-	-	-	-	-	-	-	-	-	-	-	-	-	-	-	-	-	-	-	-	-	-	-	-	-	-	-	-	-
A 57	Hommersum 4302 / 5050	Kfz R1	-	-	-	-	-	-	-	-	-	-	-	-	-	-	-	-	-	-	-	-	-	-	-	-	-	-	-	-	-	-	-	-	
		SV R1	-	-	-	-	-	-	-	-	-	-	-	-	-	-	-	-	-	-	-	-	-	-	-	-	-	-	-	-	-	-	-	-	
		Kfz R2	-	-	-	-	-	-	-	-	-	-	-	-	-	-	-	-	-	-	-	-	-	-	-	-	-	-	-	-	-	-	-	-	-
		SV R2	-	-	-	-	-	-	-	-	-	-	-	-	-	-	-	-	-	-	-	-	-	-	-	-	-	-	-	-	-	-	-	-	-



Laufzeit der Dauerzählstellen und Datenvollständigkeit Kfz und SV

Mai 2020

Str.-Kl. u. -Nr.	Zst.-Name TK / Zst.-Nr.	W.-Tag	F S S			M D M D F S S					M D M D F S S					M D M D F S S																	
		Feiertag	F													F																	
		Tag	01	02	03	04	05	06	07	08	09	10	11	12	13	14	15	16	17	18	19	20	21	22	23	24	25	26	27	28	29	30	31
FZA/R	Datenqualität ("": original Gerätwert, "R": stundenweise, "B": tagesweise eingeschätzter Wert)																																
A 59	Duisburg Süd 4606 / 5062	Kfz R1	-	-	-	-	-	-	-	-	-	-	-	-	-	-	-	-	-	-	-	-	-	-	-	-	-	-	-	-	-	-	
		SV R1	-	-	-	-	-	-	-	-	-	-	-	-	-	-	-	-	-	-	-	-	-	-	-	-	-	-	-	-	-	-	
		Kfz R2	-	-	-	-	-	-	-	-	-	-	-	-	-	-	-	-	-	-	-	-	-	-	-	-	-	-	-	-	-	-	-
		SV R2	-	-	-	-	-	-	-	-	-	-	-	-	-	-	-	-	-	-	-	-	-	-	-	-	-	-	-	-	-	-	-
A 59	Düsseldorf-Urdenbach 4807 / 5090	Kfz R1	-	-	-	-	-	-	-	-	-	-	-	-	-	-	-	-	-	-	-	-	-	-	-	-	-	-	-	-	-	-	
		SV R1	-	-	-	-	-	-	-	-	-	-	-	-	-	-	-	-	-	-	-	-	-	-	-	-	-	-	-	-	-	-	
		Kfz R2	-	-	-	-	-	-	-	-	-	-	-	-	-	-	-	-	-	-	-	-	-	-	-	-	-	-	-	-	-	-	-
		SV R2	-	-	-	-	-	-	-	-	-	-	-	-	-	-	-	-	-	-	-	-	-	-	-	-	-	-	-	-	-	-	-
A 59	Langenfeld 4907 / 5007	Kfz R1	-	-	-	-	-	-	-	-	-	-	-	-	-	-	-	-	-	-	-	-	-	-	-	-	-	-	-	-	-	-	
		SV R1	-	-	-	-	-	-	-	-	-	-	-	-	-	-	-	-	-	-	-	-	-	-	-	-	-	-	-	-	-	-	
		Kfz R2	-	-	-	-	-	-	-	-	-	-	-	-	-	-	-	-	-	-	-	-	-	-	-	-	-	-	-	-	-	-	-
		SV R2	-	-	-	-	-	-	-	-	-	-	-	-	-	-	-	-	-	-	-	-	-	-	-	-	-	-	-	-	-	-	-
A 59	AK Heumar (Flughfn.) 5008 / 5674	Kfz R1	-	-	-	-	-	-	-	-	-	-	-	-	-	-	-	-	-	-	-	-	-	-	-	-	-	-	-	-	-	-	
		SV R1	-	-	-	-	-	-	-	-	-	-	-	-	-	-	-	-	-	-	-	-	-	-	-	-	-	-	-	-	-	-	
		Kfz R2	-	-	-	-	-	-	-	-	-	-	-	-	-	-	-	-	-	-	-	-	-	-	-	-	-	-	-	-	-	-	-
		SV R2	-	-	-	-	-	-	-	-	-	-	-	-	-	-	-	-	-	-	-	-	-	-	-	-	-	-	-	-	-	-	-
A 59	AD St. Augustin (N) 5208 / 5057	Kfz R1	-	-	-	-	-	-	-	-	-	-	-	-	-	-	-	-	-	-	-	-	-	-	-	-	-	-	-	-	-	-	
		SV R1	-	-	-	-	-	-	-	-	-	-	-	-	-	-	-	-	-	-	-	-	-	-	-	-	-	-	-	-	-	-	
		Kfz R2	-	-	-	-	-	-	-	-	-	-	-	-	-	-	-	-	-	-	-	-	-	-	-	-	-	-	-	-	-	-	-
		SV R2	-	-	-	-	-	-	-	-	-	-	-	-	-	-	-	-	-	-	-	-	-	-	-	-	-	-	-	-	-	-	-
A 59	AD St. Augustin (S) 5208 / 5628	Kfz R1	-	-	-	-	-	-	-	-	-	-	-	-	-	-	-	-	-	-	-	-	-	-	-	-	-	-	-	-	-	-	
		SV R1	-	-	-	-	-	-	-	-	-	-	-	-	-	-	-	-	-	-	-	-	-	-	-	-	-	-	-	-	-	-	
		Kfz R2	R	R	R	R	R	R	R	R	R	R	R	R	R	R	R	R	R	R	R	R	R	R	R	R	R	R	R	R	R	R	R
		SV R2	R	R	R	R	R	R	R	R	R	R	R	R	R	R	R	R	R	R	R	R	R	R	R	R	R	R	R	R	R	R	R
A 59	AD Bonn-Beuel (N) 5208 / 5056	Kfz R1	-	-	-	-	-	-	-	-	-	-	-	-	-	-	-	-	-	-	-	-	-	-	-	-	-	-	-	-	-	-	
		SV R1	-	-	-	-	-	-	-	-	-	-	-	-	-	-	-	-	-	-	-	-	-	-	-	-	-	-	-	-	-	-	
		Kfz R2	-	-	-	-	-	-	-	-	-	-	-	-	-	-	-	-	-	-	-	-	-	-	-	-	-	-	-	-	-	-	-
		SV R2	-	-	-	-	-	-	-	-	-	-	-	-	-	-	-	-	-	-	-	-	-	-	-	-	-	-	-	-	-	-	-
A 59	AD Bonn-Beuel (S) 5208 / 5633	Kfz R1	-	-	-	-	-	-	-	-	-	-	-	-	-	-	-	-	-	-	-	-	-	-	-	-	-	-	-	-	-	-	
		SV R1	-	-	-	-	-	-	-	-	-	-	-	-	-	-	-	-	-	-	-	-	-	-	-	-	-	-	-	-	-	-	
		Kfz R2	-	-	-	-	-	-	-	-	-	-	-	-	-	-	-	-	-	-	-	-	-	-	-	-	-	-	-	-	-	-	-
		SV R2	-	-	-	-	-	-	-	-	-	-	-	-	-	-	-	-	-	-	-	-	-	-	-	-	-	-	-	-	R	-	-
A 59	AK Bonn Ost (N) 5208 / 5625	Kfz R1	R	R	R	R	R	R	R	R	R	R	R	R	R	R	R	R	R	R	R	R	R	R	R	R	R	R	R	R	R	R	
		SV R1	R	R	R	R	R	R	R	R	R	R	R	R	R	R	R	R	R	R	R	R	R	R	R	R	R	R	R	R	R	R	
		Kfz R2	-	-	-	-	-	-	-	-	-	-	-	-	-	-	-	-	-	-	-	-	-	-	-	-	-	-	-	-	-	-	-
		SV R2	-	-	-	-	-	-	-	-	-	-	-	-	-	-	-	-	-	-	-	-	-	-	-	-	-	-	-	-	-	-	-
A 61	Schwanenhaus 4603 / 5076	Kfz R1	-	-	-	-	-	-	-	-	-	-	-	-	-	-	-	-	-	-	-	-	-	-	-	-	-	-	-	-	-	-	
		SV R1	-	-	-	-	-	-	-	-	-	-	-	-	-	-	-	-	-	-	-	-	-	-	-	-	-	-	-	-	-	-	
		Kfz R2	-	-	-	-	-	-	-	-	-	-	-	-	-	-	-	-	-	-	-	-	-	-	-	-	-	-	-	-	-	-	-
		SV R2	-	-	-	-	-	-	-	-	-	-	-	-	-	-	-	-	-	-	-	-	-	-	-	-	-	-	-	-	-	-	-
A 61	MG-Wickrath 4804 / 5042	Kfz R1	-	-	-	-	-	-	-	-	-	-	-	-	-	-	-	-	-	-	-	-	-	-	-	-	-	-	-	-	-	-	
		SV R1	-	-	-	-	-	-	-	-	-	-	-	-	-	-	-	-	-	-	-	-	-	-	-	-	-	-	-	-	-	-	
		Kfz R2	-	-	-	-	-	-	-	-	-	-	-	-	-	-	-	-	-	-	-	-	-	-	-	-	-	-	-	-	-	-	-
		SV R2	-	-	-	-	-	-	-	-	-	-	-	-	-	-	-	-	-	-	-	-	-	-	-	-	-	-	-	-	-	-	-
A 61	AK Kerpen (N) 5106 / 5059	Kfz R1	-	-	-	-	-	-	-	-	-	-	-	-	-	-	-	-	-	-	-	-	-	-	-	-	-	-	-	-	-	-	
		SV R1	-	-	-	-	-	-	-	-	-	-	-	-	-	-	-	-	-	-	-	-	-	-	-	-	-	-	-	-	-	-	
		Kfz R2	R	R	R	R	R	R	R	R	R	R	R	R	R	R	R	R	R	R	R	R	R	R	R	R	R	R	R	R	R	R	R
		SV R2	R	R	R	R	R	R	R	R	R	R	R	R	R	R	R	R	R	R	R	R	R	R	R	R	R	R	R	R	R	R	R
A 61	AK Kerpen (S) 5106 / 5621	Kfz R1	-	-	-	-	-	-	-	-	-	-	-	-	-	-	-	-	-	-	-	-	-	-	-	-	-	-	-	-	-	-	
		SV R1	-	-	-	-	-	-	-	-	-	-	-	-	-	-	-	-	-	-	-	-	-	-	-	-	-	-	-	-	-	-	
		Kfz R2	-	-	-	-	-	-	-	-	-	-	-	-	-	-	-	-	-	-	-	-	-	-	-	-	-	-	-	-	-	-	-
		SV R2	-	-	-	-	-	-	-	-	-	-	-	-	-	-	-	-	-	-	-	-	-	-	-	-	-	-	-	-	-	-	-
A 61	Miel 5307 / 5080	Kfz R1	-	-	-	-	-	-	-	-	-	-	-	-	-	-	-	-	-	-	-	-	-	-	-	-	-	-	-	-	-	-	
		SV R1	-	-	-	-	-	-	-	-	-	-	-	-	-	-	-	-	-	-	-	-	-	-	-	-	-	-	-	-	-	-	
		Kfz R2	-	-	-	-	-	-	-	-	-	-	-	-	-	-	-	-	-	-	-	-	-	-	-	-	-	-	-	-	-	-	-
		SV R2	-	-	-	-	-	-	-	-	-	-	-	-	-	-	-	-	-	-	-	-	-	-	-	-	-	-	-	-	-	-	-

Laufzeit der Dauerzählstellen und Datenvollständigkeit Kfz und SV

Mai 2020

Str.-Kl. u. -Nr.	Zst.-Name TK / Zst.-Nr.	W.-Tag	F S S			M D M D F S S					M D M D F S S					M D M D F S S																	
		Feiertag	F													F																	
		Tag	01	02	03	04	05	06	07	08	09	10	11	12	13	14	15	16	17	18	19	20	21	22	23	24	25	26	27	28	29	30	31
FZA/R		Datenqualität ("": original Gerätwert, "R": stundenweise, "B": tagesweise eingeschätzter Wert)																															
A 445	Werl-West 4413 / 5137	Kfz R1	-	-	-	-	-	-	-	-	-	-	-	-	-	-	-	-	-	-	-	-	-	-	-	-	-	-	-	-	-		
		SV R1	-	-	-	-	-	-	-	-	-	-	-	-	-	-	-	-	-	-	-	-	-	-	-	-	-	-	-	-	-	-	
		Kfz R2	-	-	-	-	-	-	-	-	-	-	-	-	-	-	-	-	-	-	-	-	-	-	-	-	-	-	-	-	-	-	
		SV R2	-	-	-	-	-	-	-	-	-	-	-	-	-	-	-	-	-	-	-	-	-	-	-	-	-	-	-	-	-	-	
A 524	Ratingen 4607 / 5039	Kfz R1	R	R	R	R	R	R	R	R	R	R	R	R	R	R	R	R	R	R	R	R	R	R	R	R	R	R	R	R	R		
		SV R1	R	R	R	R	R	R	R	R	R	R	R	R	R	R	R	R	R	R	R	R	R	R	R	R	R	R	R	R	R		
		Kfz R2	R	R	R	R	R	R	R	R	R	R	R	R	R	R	R	R	R	R	R	R	R	R	R	R	R	R	R	R	R	R	
		SV R2	R	R	R	R	R	R	R	R	R	R	R	R	R	R	R	R	R	R	R	R	R	R	R	R	R	R	R	R	R	R	
A 535	W-Saurenhaus 4708 / 5248	Kfz R1	-	-	-	-	-	-	-	-	-	-	-	-	-	-	-	-	-	-	-	-	-	-	-	-	-	-	-	-	-		
		SV R1	-	-	-	-	-	-	-	-	-	-	-	-	-	-	-	-	-	-	-	-	-	-	-	-	-	-	-	-	-		
		Kfz R2	-	-	-	-	-	-	-	-	-	-	-	-	-	-	-	-	-	-	-	-	-	-	-	-	-	-	-	-	-	-	
		SV R2	-	-	-	-	-	-	-	-	-	-	-	-	-	-	-	-	-	-	-	-	-	-	-	-	-	-	-	-	-	-	
A 535	Velbert Nord 4608 / 5249	Kfz R1	-	-	-	-	-	-	-	-	-	-	-	-	-	-	-	-	-	-	-	-	-	-	-	-	-	-	-	-	-		
		SV R1	-	-	-	-	-	-	-	-	-	-	-	-	-	-	-	-	-	-	-	-	-	-	-	-	-	-	-	-	-		
		Kfz R2	-	-	-	-	-	-	-	-	-	-	-	-	-	-	-	-	-	-	-	-	-	-	-	-	-	-	-	-	-	-	
		SV R2	-	-	-	-	-	-	-	-	-	-	-	-	-	-	-	-	-	-	-	-	-	-	-	-	-	-	-	-	-	-	
A 544	AK Aachen (SW) 5103 / 5653	Kfz R1	wegen langer Ausfallzeit derzeit keine Schätzung																														
		SV R1																															
		Kfz R2																															
		SV R2																															
A 553	Bliesheim 5207 / 5029	Kfz R1	-	-	-	-	-	-	-	-	-	-	-	-	-	-	-	-	-	-	-	-	-	-	-	-	-	-	-	-	-		
		SV R1	-	-	-	-	-	-	-	-	-	-	-	-	-	-	-	-	-	-	-	-	-	-	-	-	-	-	-	-	-	-	
		Kfz R2	-	-	-	-	-	-	-	-	-	-	-	-	-	-	-	-	-	-	-	-	-	-	-	-	-	-	-	-	-	-	
		SV R2	-	-	-	-	-	-	-	-	-	-	-	-	-	-	-	-	-	-	-	-	-	-	-	-	-	-	-	-	-	-	
A 555	Godorf 5107 / 5036	Kfz R1	-	-	-	-	-	-	-	-	-	-	-	-	-	-	-	-	-	-	-	-	-	-	-	-	-	-	-	-	-		
		SV R1	-	-	-	-	-	-	-	-	-	-	-	-	-	-	-	-	-	-	-	-	-	-	-	-	-	-	-	-	-	-	
		Kfz R2	-	-	-	-	-	-	-	-	-	-	-	-	-	-	-	-	-	-	-	-	-	-	-	-	-	-	-	-	-	-	
		SV R2	-	-	-	-	-	-	-	-	-	-	-	-	-	-	-	-	-	-	-	-	-	-	-	-	-	-	-	-	-	-	
A 560	AD St.Augustin (O) 5208 / 5629	Kfz R1	-	-	-	-	-	-	-	-	-	-	-	-	-	-	-	-	-	-	-	-	-	-	-	-	-	-	-	-	-		
		SV R1	-	-	-	-	-	-	-	-	-	-	-	-	-	-	-	-	-	-	-	-	-	-	-	-	-	-	-	-	-	-	
		Kfz R2	-	-	-	-	-	-	-	-	-	-	-	-	-	-	-	-	-	-	-	-	-	-	-	-	-	-	-	-	-	-	
		SV R2	-	-	-	-	-	-	-	-	-	-	-	-	-	-	-	-	-	-	-	-	-	-	-	-	-	-	-	-	-	-	
A 560	AK BN-Siegburg (W) 5209 / 5632	Kfz R1	-	-	-	-	-	R	R	R	R	R	R	-	-	-	-	-	-	-	-	-	-	-	-	-	-	-	-	-	-		
		SV R1	-	-	-	-	-	R	R	R	R	R	R	-	-	-	-	-	-	-	-	-	-	-	-	-	-	-	-	-	-		
		Kfz R2	-	-	-	-	-	R	R	R	R	R	R	-	-	-	-	-	-	-	-	-	-	-	-	-	-	-	-	-	-	-	
		SV R2	-	-	-	-	-	R	R	R	R	R	R	-	-	-	-	-	-	-	-	-	-	-	-	-	-	-	-	-	-	-	
A 560	AK BN-Siegburg (O) 5209 / 5630	Kfz R1	-	-	-	-	-	R	R	R	R	R	R	R	R	R	R	R	R	R	R	R	R	R	R	R	R	R	R	R	R		
		SV R1	-	-	-	-	-	R	R	R	R	R	R	R	R	R	R	R	R	R	R	R	R	R	R	R	R	R	R	R	R		
		Kfz R2	-	-	-	-	-	R	R	R	R	R	R	R	R	R	R	R	R	R	R	R	R	R	R	R	R	R	R	R	R	R	
		SV R2	-	-	-	-	-	R	R	R	R	R	R	R	R	R	R	R	R	R	R	R	R	R	R	R	R	R	R	R	R	R	
A 560	Hennef 5209 / 5051	Kfz R1	R	R	R	R	R	R	R	R	R	R	R	R	R	R	R	R	R	R	R	R	R	R	R	R	R	R	R	R	R		
		SV R1	R	R	R	R	R	R	R	R	R	R	R	R	R	R	R	R	R	R	R	R	R	R	R	R	R	R	R	R	R		
		Kfz R2	R	R	R	R	R	R	R	R	R	R	R	R	R	R	R	R	R	R	R	R	R	R	R	R	R	R	R	R	R	R	
		SV R2	R	R	R	R	R	R	R	R	R	R	R	R	R	R	R	R	R	R	R	R	R	R	R	R	R	R	R	R	R	R	
A 562	AK Bonn Ost (W) 5208 / 5055	Kfz R1	R	R	R	R	R	R	R	R	R	R	R	R	R	R	R	R	R	R	R	R	R	R	R	R	R	R	R	R	R		
		SV R1	R	R	R	R	R	R	R	R	R	R	R	R	R	R	R	R	R	R	R	R	R	R	R	R	R	R	R	R	R		
		Kfz R2	-	-	-	-	-	-	-	-	-	-	-	-	-	-	-	-	-	-	-	-	-	-	-	-	-	-	-	-	-	-	
		SV R2	-	-	-	-	-	-	-	-	-	-	-	-	-	-	-	-	-	-	-	-	-	-	-	-	-	-	-	-	-	-	
A 562	AK Bonn-Ost (O) 5208 / 5626	Kfz R1	-	-	-	-	-	-	-	-	-	-	-	-	-	-	-	-	-	-	-	-	-	-	-	-	-	-	-	-	-		
		SV R1	-	-	-	-	-	-	-	-	-	-	-	-	-	-	-	-	-	-	-	-	-	-	-	-	-	-	-	-	-		
		Kfz R2	-	-	-	-	-	-	-	-	-	-	-	-	-	-	-	-	-	-	-	-	-	-	-	-	-	-	-	-	-	-	
		SV R2	-	-	-	-	-	-	-	-	-	-	-	-	-	-	-	-	-	-	-	-	-	-	-	-	-	-	-	-	-	-	
A 565	AD Bonn-Beuel (W) 5208 / 5634	Kfz R1	-	-	-	-	-	-	-	-	-	-	-	-	-	-	-	-	-	-	-	-	-	-	-	-	-	-	-	-	-		
		SV R1	-	-	-	-	-	-	-	-	-	-	-	-	-	-	-	-	-	-	-	-	-	-	-	-	-	-	-	-	-		
		Kfz R2	-	-	-	-	-	-	-	-	-	-	-	-	-	-	-	-	-	-	-	-	-	-	-	-	-	-	-	-	-	-	
		SV R2	-	-	-	-	-	-	-	-	-	-	-	-	-	-	-	-	-	-	-	-	-	-	-	-	-	-	-	-	-	-	



Laufzeit der Dauerzählstellen und Datenvollständigkeit Kfz und SV

Mai 2020

Str.-Kl. u. -Nr.	Zst.-Name TK / Zst.-Nr.	W.-Tag	F S S		M D M D F S S					M D M D F S S					M D M D F S S																	
		Feiertag	F												F																	
		Tag	01	02	03	04	05	06	07	08	09	10	11	12	13	14	15	16	17	18	19	20	21	22	23	24	25	26	27	28	29	30
FZA/R	Datenqualität ("": original Gerätewert, "R": stundenweise, "B": tagesweise eingeschätzter Wert)																															
B 51	Tondorf (S) 5506 / 5236	Kfz R1	-	-	-	-	-	-	-	-	-	-	-	-	-	-	-	-	-	-	-	-	-	-	-	-	-	-	-	-	-	
		SV R1	-	-	-	-	-	-	-	-	-	-	-	-	-	-	-	-	-	-	-	-	-	-	-	-	-	-	-	-	-	-
		Kfz R2	-	-	-	-	-	-	-	-	-	-	-	-	-	-	-	-	-	-	-	-	-	-	-	-	-	-	-	-	-	-
		SV R2	-	-	-	-	-	-	-	-	-	-	-	-	-	-	-	-	-	-	-	-	-	-	-	-	-	-	-	-	-	-
B 51	Dahlem 5605 / 5235	Kfz R1	-	-	-	-	-	-	-	-	-	-	-	-	-	-	-	-	-	-	-	-	-	-	-	-	-	-	-	-	-	
		SV R1	-	-	-	-	-	-	-	-	-	-	-	-	-	-	-	-	-	-	-	-	-	-	-	-	-	-	-	-	-	
		Kfz R2	-	-	-	-	-	-	-	-	-	-	-	-	-	-	-	-	-	-	-	-	-	-	-	-	-	-	-	-	-	-
		SV R2	-	-	-	-	-	-	-	-	-	-	-	-	-	-	-	-	-	-	-	-	-	-	-	-	-	-	-	-	-	-
B 54	Altenberge 2 3910 / 5338	Kfz R1	R	R	R	R	R	R	R	R	R	R	R	R	R	R	R	R	R	R	R	R	R	R	R	R	R	R	R	R	R	
		SV R1	R	R	R	R	R	R	R	R	R	R	R	R	R	R	R	R	R	R	R	R	R	R	R	R	R	R	R	R	R	R
		Kfz R2	R	R	R	R	R	R	R	R	R	R	R	R	R	R	R	R	R	R	R	R	R	R	R	R	R	R	R	R	R	R
		SV R2	R	R	R	R	R	R	R	R	R	R	R	R	R	R	R	R	R	R	R	R	R	R	R	R	R	R	R	R	R	R
B 54	Drensteinfurt (N) 4111 / 5348	Kfz R1	-	-	-	-	-	-	-	-	-	-	-	-	-	-	-	-	-	-	-	-	-	-	-	-	-	-	-	-	-	
		SV R1	-	-	-	-	-	-	-	-	-	-	-	-	-	-	-	-	-	-	-	-	-	-	-	-	-	-	-	-	-	
		Kfz R2	-	-	-	-	-	-	-	-	-	-	-	-	-	-	-	-	-	-	-	-	-	-	-	-	-	-	-	-	-	-
		SV R2	-	-	-	-	-	-	-	-	-	-	-	-	-	-	-	-	-	-	-	-	-	-	-	-	-	-	-	-	-	-
B 54	Ascheberg-Herbern 4212 / 5370	Kfz R1	-	-	-	-	-	-	-	-	-	-	-	-	-	-	-	-	-	-	-	-	-	-	-	-	-	-	-	-	-	
		SV R1	-	-	-	-	-	-	-	-	-	-	-	-	-	-	-	-	-	-	-	-	-	-	-	-	-	-	-	-	-	
		Kfz R2	-	-	-	-	-	-	-	-	-	-	-	-	-	-	-	-	-	-	-	-	-	-	-	-	-	-	-	-	-	-
		SV R2	-	-	-	-	-	-	-	-	-	-	-	-	-	-	-	-	-	-	-	-	-	-	-	-	-	-	-	-	-	-
B 54	Werne-Langern 4311 / 5371	Kfz R1	-	-	-	-	-	-	-	-	-	-	-	-	-	-	-	-	-	-	-	-	-	-	-	-	-	-	-	-	-	
		SV R1	-	-	-	-	-	-	-	-	-	-	-	-	-	-	-	-	-	-	-	-	-	-	-	-	-	-	-	-	-	
		Kfz R2	-	-	-	-	-	-	-	-	-	-	-	-	-	-	-	-	-	-	-	-	-	-	-	-	-	-	-	-	-	-
		SV R2	-	-	-	-	-	-	-	-	-	-	-	-	-	-	-	-	-	-	-	-	-	-	-	-	-	-	-	-	-	-
B 54	Dortmund-Brechten 4410 / 5318	Kfz R1	R	R	R	R	R	R	R	R	R	R	R	R	R	R	R	R	R	R	R	R	R	R	R	R	R	R	R	R	R	
		SV R1	R	R	R	R	R	R	R	R	R	R	R	R	R	R	R	R	R	R	R	R	R	R	R	R	R	R	R	R	R	
		Kfz R2	R	R	R	R	R	R	R	R	R	R	R	R	R	R	R	R	R	R	R	R	R	R	R	R	R	R	R	R	R	R
		SV R2	R	R	R	R	R	R	R	R	R	R	R	R	R	R	R	R	R	R	R	R	R	R	R	R	R	R	R	R	R	R
B 54	Kierspe-Volme 4811 / 5372	Kfz R1	-	-	-	-	-	-	-	-	-	-	-	-	-	-	-	-	-	-	-	-	-	-	-	-	-	-	-	-	-	
		SV R1	-	-	-	-	-	-	-	-	-	-	-	-	-	-	-	-	-	-	-	-	-	-	-	-	-	-	-	-	-	
		Kfz R2	-	-	-	-	-	-	-	-	-	-	-	-	-	-	-	-	-	-	-	-	-	-	-	-	-	-	-	-	-	-
		SV R2	-	-	-	-	-	-	-	-	-	-	-	-	-	-	-	-	-	-	-	-	-	-	-	-	-	-	-	-	-	-
B 54	Meinerzhagen 4811 / 5304	Kfz R1	-	-	-	-	-	-	-	-	-	-	-	-	-	-	-	-	-	-	-	-	-	-	-	-	-	-	-	-	-	
		SV R1	-	-	-	-	-	-	-	-	-	-	-	-	-	-	-	-	-	-	-	-	-	-	-	-	-	-	-	-	-	
		Kfz R2	-	-	-	-	-	-	-	-	-	-	-	-	-	-	-	-	-	-	-	-	-	-	-	-	-	-	-	-	-	-
		SV R2	-	-	-	-	R	-	-	-	-	-	-	-	-	-	-	-	-	-	-	-	-	-	-	-	-	-	-	-	-	-
B 54	Olpe-Altenkleusheim 4913 / 5373	Kfz R1	-	-	-	-	-	-	-	-	-	-	-	-	-	-	-	-	-	-	-	-	-	-	-	-	-	-	-	-	-	
		SV R1	-	-	-	-	-	-	-	-	-	-	-	-	-	-	-	-	-	-	-	-	-	-	-	-	-	-	-	-	-	
		Kfz R2	R	R	R	R	R	R	R	R	R	R	R	R	R	R	R	R	R	R	R	R	R	R	R	R	R	R	R	R	R	R
		SV R2	R	R	R	R	R	R	R	R	R	R	R	R	R	R	R	R	R	R	R	R	R	R	R	R	R	R	R	R	R	R
B 54	Kreuztal-Buschhütten 5013 / 5374	Kfz R1	-	-	-	-	-	-	-	-	-	-	-	-	-	-	-	-	-	-	-	-	-	-	-	-	-	-	-	-	-	
		SV R1	-	-	-	-	-	-	-	-	-	-	-	-	-	-	-	-	-	-	-	-	-	-	-	-	-	-	-	-	-	
		Kfz R2	-	-	-	-	-	-	-	-	-	-	-	-	-	-	-	-	-	-	-	-	-	-	-	-	-	-	-	-	-	-
		SV R2	-	-	-	-	-	-	-	-	-	-	-	-	-	-	-	-	-	-	-	-	-	-	-	-	-	-	-	-	-	-
B 55	Warstein Süd 4516 / 5375	Kfz R1	-	-	-	-	-	-	-	-	-	-	-	-	-	-	-	-	-	-	-	-	-	-	-	-	-	-	-	-	-	
		SV R1	-	-	-	-	-	-	-	-	-	-	-	-	-	-	-	-	-	-	-	-	-	-	-	-	-	-	-	-	-	
		Kfz R2	-	-	-	-	-	-	-	-	-	-	-	-	-	-	-	-	-	-	-	-	-	-	-	-	-	-	-	-	-	-
		SV R2	-	-	-	-	-	-	-	-	-	-	-	-	-	-	-	-	-	-	-	-	-	-	-	-	-	-	-	-	-	-
B 55	Grevenbrück 4814 / 5342	Kfz R1	R	R	R	R	R	R	R	R	R	R	R	R	R	R	R	R	R	R	R	R	R	R	R	R	R	R	R	R	R	
		SV R1	R	R	R	R	R	R	R	R	R	R	R	R	R	R	R	R	R	R	R	R	R	R	R	R	R	R	R	R	R	
		Kfz R2	R	R	R	R	R	R	R	R	R	R	R	R	R	R	R	R	R	R	R	R	R	R	R	R	R	R	R	R	R	R
		SV R2	R	R	R	R	R	R	R	R	R	R	R	R	R	R	R	R	R	R	R	R	R	R	R	R	R	R	R	R	R	R
B 55	Bergneustadt 4912 / 5264	Kfz R1	-	-	-	-	-	-	-	-	-	-	-	-	-	-	-	-	-	-	-	-	-	-	-	-	-	-	-	-	-	
		SV R1	-	-	-	-	-	-	-	-	-	-	-	-	-	-	-	-	-	-	-	-	-	-	-	-	-	-	-	-	-	
		Kfz R2	-	-	-	-	-	-	-	-	-	-	-	-	-	-	-	-	-	-	-	-	-	-	-	-	-	-	-	-	-	-
		SV R2	-	-	-	-	-	-	-	-	-	-	-	-	-	-	-	-	-	-	-	-	-	-	-	-	-	-	-	-	-	-

Laufzeit der Dauerzählstellen und Datenvollständigkeit Kfz und SV

Mai 2020

Str.-Kl. u. -Nr.	Zst.-Name TK / Zst.-Nr.	W.-Tag	F S S		M D M D F S S					M D M D F S S					M D M D F S S																	
		Feiertag	F												F					F												
		Tag	01	02	03	04	05	06	07	08	09	10	11	12	13	14	15	16	17	18	19	20	21	22	23	24	25	26	27	28	29	30
FZA/R	Datenqualität ("": original Gerätewert, "R": stundenweise, "B": tagesweise eingeschätzter Wert)																															
B 55	Derschlag 5011 / 5223	Kfz R1	-	-	-	-	-	-	-	-	-	-	-	-	-	-	-	-	-	-	-	-	-	-	-	-	-	-	-	-	-	
		SV R1	-	-	-	-	-	-	-	-	-	-	-	-	-	-	-	-	-	-	-	-	-	-	-	-	-	-	-	-	-	-
		Kfz R2	-	-	-	-	-	-	-	-	-	-	-	-	-	-	-	-	-	-	-	-	-	-	-	-	-	-	-	-	-	-
		SV R2	-	-	-	-	-	-	-	-	-	-	-	-	-	-	-	-	-	-	-	-	-	-	-	-	-	-	-	-	-	-
B 55	Elsdorf 5005 / 5247	Kfz R1	-	-	-	-	-	-	-	-	-	-	-	-	-	-	-	-	-	-	-	-	-	-	-	-	-	-	-	-	-	
		SV R1	-	-	-	-	-	-	-	-	-	-	-	-	-	-	-	-	-	-	-	-	-	-	-	-	-	-	-	-	-	
		Kfz R2	-	-	-	-	-	-	-	-	-	-	-	-	-	-	-	-	-	-	-	-	-	-	-	-	-	-	-	-	-	-
		SV R2	-	-	-	-	-	-	-	-	-	-	-	-	-	-	-	-	-	-	-	-	-	-	-	-	-	-	-	-	-	-
B 56	Siegburg-Stallberg 5109 / 5220	Kfz R1	-	-	-	-	-	-	-	-	-	-	-	-	-	-	-	-	-	-	-	-	-	-	-	-	-	-	-	-	-	
		SV R1	-	-	-	-	-	-	-	-	-	-	-	-	-	-	-	-	-	-	-	-	-	-	-	-	-	-	-	-	-	
		Kfz R2	-	-	-	-	-	-	-	-	-	-	-	-	-	-	-	-	-	-	-	-	-	-	-	-	-	-	-	-	-	-
		SV R2	-	-	-	-	-	-	-	-	-	-	-	-	-	-	-	-	-	-	-	-	-	-	-	-	-	-	-	-	-	-
B 56	Swisttal-Buschhoven 5208 / 5274	Kfz R1	-	-	-	-	-	-	-	-	-	-	-	-	-	-	-	-	-	-	-	-	-	-	-	-	-	-	-	-	-	
		SV R1	-	-	-	-	-	-	-	-	-	-	-	-	-	-	-	-	-	-	-	-	-	-	-	-	-	-	-	-	-	
		Kfz R2	-	-	-	-	-	-	-	-	-	-	-	-	-	-	-	-	-	-	-	-	-	-	-	-	-	-	-	-	-	-
		SV R2	-	-	-	-	-	-	-	-	-	-	-	-	-	-	-	-	-	-	-	-	-	-	-	-	-	-	-	-	-	-
B 57	Menzeler Heide (N) 4405 / 5229	Kfz R1	-	-	-	-	-	-	-	-	-	-	-	-	-	-	-	-	-	-	-	-	-	-	-	-	-	-	-	-	-	
		SV R1	-	-	-	-	-	-	-	-	-	-	-	-	-	-	-	-	-	-	-	-	-	-	-	-	-	-	-	-	-	
		Kfz R2	-	-	-	-	-	-	-	-	-	-	-	-	-	-	-	-	-	-	-	-	-	-	-	-	-	-	-	-	-	-
		SV R2	-	-	-	-	-	-	-	-	-	-	-	-	-	-	-	-	-	-	-	-	-	-	-	-	-	-	-	-	-	-
B 57	Mönchengladb.-Rheindahlen 4804 / 5273	Kfz R1	-	-	-	-	-	-	-	-	-	-	-	-	-	-	-	-	-	-	-	-	-	-	-	-	-	-	-	-	-	
		SV R1	-	-	-	-	-	-	-	-	-	-	-	-	-	-	-	-	-	-	-	-	-	-	-	-	-	-	-	-	-	
		Kfz R2	-	-	-	-	-	-	-	-	-	-	-	-	-	-	-	-	-	-	-	-	-	-	-	-	-	-	-	-	-	-
		SV R2	-	-	-	-	-	-	-	-	-	-	-	-	-	-	-	-	-	-	-	-	-	-	-	-	-	-	-	-	-	-
B 57	Alsdorf-Ofden 5102 / 5213	Kfz R1	-	-	-	-	-	-	-	-	-	-	-	-	-	-	-	-	-	-	-	-	-	-	-	-	-	-	-	-	-	
		SV R1	-	-	-	-	-	-	-	-	-	-	-	R	-	-	-	-	R	R	R	-	-	-	-	-	-	-	-	-	-	
		Kfz R2	-	-	-	-	-	-	-	-	-	-	-	-	-	-	-	-	-	-	-	-	-	-	-	-	-	-	-	-	-	-
		SV R2	-	-	-	-	-	-	-	-	-	-	-	-	-	-	-	-	-	-	-	-	-	-	-	-	-	-	-	-	-	-
B 57	Aachen-Köpfchen 5202 / 5263	Kfz R1	-	-	-	-	-	-	-	-	-	-	-	-	-	-	-	-	-	-	-	-	-	-	-	-	-	-	-	-	-	
		SV R1	-	-	-	-	-	-	-	-	-	-	-	-	-	-	-	-	-	-	-	-	-	-	-	-	-	-	-	-	-	
		Kfz R2	-	-	-	-	-	-	-	-	-	-	-	-	-	-	-	-	-	-	-	-	-	-	-	-	-	-	-	-	-	-
		SV R2	-	-	-	-	-	-	-	-	-	-	-	-	-	-	-	-	-	-	-	-	-	-	-	-	-	-	-	-	-	-
B 58	Dorsten (O) 4207 / 5316	Kfz R1	R	R	R	R	R	R	R	R	R	R	R	R	R	R	R	R	R	R	R	R	R	R	R	R	R	R	R	R	R	
		SV R1	R	R	R	R	R	R	R	R	R	R	R	R	R	R	R	R	R	R	R	R	R	R	R	R	R	R	R	R	R	
		Kfz R2	R	R	R	R	R	R	R	R	R	R	R	R	R	R	R	R	R	R	R	R	R	R	R	R	R	R	R	R	R	R
		SV R2	R	R	R	R	R	R	R	R	R	R	R	R	R	R	R	R	R	R	R	R	R	R	R	R	R	R	R	R	R	R
B 58	Lüdinghausen-West 4210 / 5360	Kfz R1	-	-	-	-	-	-	-	-	-	-	-	-	-	-	-	-	-	-	-	-	-	-	-	-	-	-	-	-	-	
		SV R1	-	-	-	-	-	-	-	-	-	-	-	-	-	-	-	-	-	-	-	-	-	-	-	-	-	-	-	-	-	
		Kfz R2	-	-	-	-	-	-	-	-	-	-	-	-	-	-	-	-	-	-	-	-	-	-	-	-	-	-	-	-	-	-
		SV R2	-	-	-	-	-	-	-	-	-	-	-	-	-	-	-	-	-	-	-	-	-	-	-	-	-	-	-	-	-	-
B 58	Ascheberg West 4210 / 5376	Kfz R1	-	-	-	-	-	-	-	-	-	-	-	-	-	-	-	-	-	-	-	-	-	-	-	-	-	-	-	-	-	
		SV R1	-	-	-	-	-	-	-	-	-	-	-	-	-	-	-	-	-	-	-	-	-	-	-	-	-	-	-	-	-	
		Kfz R2	-	-	-	-	-	-	-	-	-	-	-	-	-	-	-	-	-	-	-	-	-	-	-	-	-	-	-	-	-	-
		SV R2	-	-	-	-	-	-	-	-	-	-	-	-	-	-	-	-	-	-	-	-	-	-	-	-	-	-	-	-	-	-
B 58	Geldern (N) 4403 / 5252	Kfz R1	-	-	-	-	-	-	-	-	-	-	-	-	-	-	-	-	-	-	-	-	-	-	-	-	-	-	-	-	-	
		SV R1	-	-	-	-	-	-	-	-	-	-	-	-	-	-	-	-	-	-	-	-	-	-	-	-	-	-	-	-	-	
		Kfz R2	-	-	-	-	-	-	-	-	-	-	-	-	-	-	-	-	-	-	-	-	-	-	-	-	-	-	-	-	-	-
		SV R2	-	-	-	-	-	-	-	-	-	-	-	-	-	-	-	-	-	-	-	-	-	-	-	-	-	-	-	-	-	-
B 58	Menzeler Heide (W) 4405 / 5230	Kfz R1	-	-	-	-	-	-	-	-	-	-	-	-	-	-	-	-	-	-	-	-	-	-	-	-	-	-	-	-	-	
		SV R1	-	-	-	-	-	-	-	-	-	-	-	-	-	-	-	-	-	-	-	-	-	-	-	-	-	-	-	-	-	
		Kfz R2	-	-	-	-	-	-	-	-	-	-	-	-	-	-	-	-	-	-	-	-	-	-	-	-	-	-	-	-	-	-
		SV R2	-	-	-	-	-	-	-	-	-	-	-	-	-	-	-	-	-	-	-	-	-	-	-	-	-	-	-	-	-	-
B 58	Straelen 2 (Bundesstr.) 4503 / 5257	Kfz R1	-	-	-	-	-	-	-	-	-	-	-	-	-	-	-	-	-	-	-	-	-	-	-	-	-	-	-	-	-	
		SV R1	-	-	-	-	-	-	-	-	-	-	-	-	-	-	-	-	-	-	-	-	-	-	-	-	-	-	-	-	-	
		Kfz R2	-	-	-	-	-	-	-	-	-	-	-	-	-	-	-	-	-	-	-	-	-	-	-	-	-	-	-	-	-	-
		SV R2	-	-	-	-	-	-	-	-	-	-	-	-	-	-	-	-	-	-	-	-	-	-	-	-	-	-	-	-	-	-

Laufzeit der Dauerzählstellen und Datenvollständigkeit Kfz und SV

Mai 2020

Str.-Kl. u. -Nr.	Zst.-Name TK / Zst.-Nr.	W.-Tag	F	S	S	M	D	M	D	F	S	S	M	D	M	D	F	S	S	M	D	M	D	F	S	S	M	D	M	D	F	S	S			
		Feiertag	F																																	
		Tag	01	02	03	04	05	06	07	08	09	10	11	12	13	14	15	16	17	18	19	20	21	22	23	24	25	26	27	28	29	30	31			
FZA/R	Datenqualität ("": original Gerätwert, "R": stundenweise, "B": tagesweise eingeschätzter Wert)																																			
B 59	Pulheim 4906 / 5214	Kfz R1	-	-	-	-	-	-	-	-	-	-	-	-	-	-	-	-	-	-	-	-	-	-	-	-	-	-	-	-	-	-	-	-	-	-
		SV R1	-	-	-	-	-	-	-	-	-	-	-	-	-	-	-	-	-	-	-	-	-	-	-	-	-	-	-	-	-	-	-	-	-	-
		Kfz R2	-	-	-	-	-	-	-	-	-	-	-	-	-	-	-	-	-	-	-	-	-	-	-	-	-	-	-	-	-	-	-	-	-	-
		SV R2	-	-	-	-	-	-	-	-	-	-	-	-	-	-	-	-	-	-	-	-	-	-	-	-	-	-	-	-	-	-	-	-	-	-
B 61	Petershagen 2 3619 / 5336	Kfz R1	-	-	-	-	-	-	-	-	-	-	-	-	-	-	-	-	-	-	-	-	-	-	-	-	-	-	-	-	-	-	-	-	-	-
		SV R1	-	-	-	-	-	-	-	-	-	-	-	-	-	-	-	-	-	-	-	-	-	-	-	-	-	-	-	-	-	-	-	-	-	-
		Kfz R2	-	-	-	-	-	-	-	-	-	-	-	-	-	-	-	-	-	-	-	-	-	-	-	-	-	-	-	-	-	-	-	-	-	-
		SV R2	-	-	-	-	-	-	-	-	-	-	-	-	-	-	-	-	-	-	-	-	-	-	-	-	-	-	-	-	-	-	-	-	-	-
B 61	Barkhausen 3719 / 5368	Kfz R1	-	-	-	-	-	-	-	-	-	-	-	-	-	-	-	-	-	-	-	-	-	-	-	-	-	-	-	-	-	-	-	-	-	-
		SV R1	R	R	R	R	R	R	R	R	R	R	R	R	R	R	R	R	R	R	R	R	R	R	R	R	R	R	R	R	R	R	R	R	R	
		Kfz R2	-	-	-	-	-	-	-	-	-	-	-	-	-	-	-	-	-	-	-	-	-	-	-	-	-	-	-	-	-	-	-	-	-	-
		SV R2	-	-	-	-	-	-	-	-	-	-	-	-	-	-	-	-	-	-	-	-	-	-	-	-	-	-	-	-	-	-	-	-	-	-
B 61	Ostwestfalendamm 3917 / 5386	Kfz R1	-	-	-	-	-	-	-	-	-	-	-	-	-	-	-	-	-	-	-	-	-	-	-	-	-	-	-	-	-	-	-	-	-	-
		SV R1	-	-	-	-	-	-	-	-	-	-	-	-	-	-	-	-	-	-	-	-	-	-	-	-	-	-	-	-	-	-	-	-	-	-
		Kfz R2	-	-	-	-	-	-	-	-	-	-	-	-	-	-	-	-	-	-	-	-	-	-	-	-	-	-	-	-	-	-	-	-	-	-
		SV R2	-	-	-	-	-	-	-	-	-	-	-	-	-	-	-	-	-	-	-	-	-	-	-	-	-	-	-	-	-	-	-	-	-	-
B 61	Linteler See 4116 / 5377	Kfz R1	-	-	-	-	-	-	-	-	-	-	-	-	-	-	-	-	-	-	-	-	-	-	-	-	-	-	-	-	-	-	-	-	-	-
		SV R1	-	-	-	-	-	-	-	-	-	-	-	-	-	-	-	-	-	-	-	-	-	-	-	-	-	-	-	-	-	-	-	-	-	-
		Kfz R2	-	-	-	-	-	-	-	-	-	-	-	-	-	-	-	-	-	-	-	-	-	-	-	-	-	-	-	-	-	-	-	-	-	-
		SV R2	-	-	-	-	-	-	-	-	-	-	-	-	-	-	-	-	-	-	-	-	-	-	-	-	-	-	-	-	-	-	-	-	-	-
B 62	Netphen-Afholderbach 5014 / 5354	Kfz R1	-	-	-	-	-	-	-	-	-	-	-	-	-	-	-	-	-	-	-	-	-	-	-	-	-	-	-	-	-	-	-	-	-	-
		SV R1	-	-	-	-	-	-	-	-	-	-	-	-	-	-	-	-	-	-	-	-	-	-	-	-	-	-	-	-	-	-	-	-	-	-
		Kfz R2	-	-	-	-	-	-	-	-	-	-	-	-	-	-	-	-	-	-	-	-	-	-	-	-	-	-	-	-	-	-	-	-	-	-
		SV R2	-	-	-	-	-	-	-	-	-	-	-	-	-	-	-	-	-	-	-	-	-	-	-	-	-	-	-	-	-	-	-	-	-	-
B 63	Hamm-Heesen 4212 / 5361	Kfz R1	-	-	-	-	-	-	-	-	-	-	-	-	-	-	-	-	-	-	-	-	-	-	-	-	-	-	-	-	-	-	-	-	-	-
		SV R1	-	-	-	-	-	-	-	-	-	-	-	-	-	-	-	-	-	-	-	-	-	-	-	-	-	-	-	-	-	-	-	-	-	-
		Kfz R2	-	-	-	-	-	-	-	-	-	-	-	-	-	-	-	-	-	-	-	-	-	-	-	-	-	-	-	-	-	-	-	-	-	-
		SV R2	-	-	-	-	-	-	-	-	-	-	-	-	-	-	-	-	-	-	-	-	-	-	-	-	-	-	-	-	-	-	-	-	-	-
B 63	Drensteinfurt 4212 / 5302	Kfz R1	-	-	-	-	-	-	-	-	-	-	-	-	-	-	-	-	-	-	-	-	-	-	-	-	-	-	-	-	-	-	-	-	-	-
		SV R1	-	-	-	-	-	-	-	-	-	-	-	-	-	-	-	-	-	-	-	-	-	-	-	-	-	-	-	-	-	-	-	-	-	-
		Kfz R2	-	-	-	-	-	-	-	-	-	-	-	-	-	-	-	-	-	-	-	-	-	-	-	-	-	-	-	-	-	-	-	-	-	-
		SV R2	-	-	-	-	-	-	-	-	-	-	-	-	-	-	-	-	-	-	-	-	-	-	-	-	-	-	-	-	-	-	-	-	-	-
B 64	Bad Driburg Süd 4220 / 5378	Kfz R1	-	-	-	-	-	-	-	-	-	-	-	-	-	-	-	-	-	-	-	-	-	-	-	-	-	-	-	-	-	-	-	-	-	-
		SV R1	-	-	-	-	-	-	-	-	-	-	-	-	-	-	-	-	-	-	-	-	-	-	-	-	-	-	-	-	-	-	-	-	-	-
		Kfz R2	-	-	-	-	-	-	-	-	-	-	-	-	-	-	-	-	-	-	-	-	-	-	-	-	-	-	-	-	-	-	-	-	-	-
		SV R2	-	-	-	-	-	-	-	-	-	-	-	-	-	-	-	-	-	-	-	-	-	-	-	-	-	-	-	-	-	-	-	-	-	-
B 64	Delbrück-West 4217 / 5355	Kfz R1	-	-	-	-	-	-	-	-	-	-	-	-	-	-	-	-	-	-	-	-	-	-	-	-	-	-	-	-	-	-	-	-	-	-
		SV R1	-	-	-	-	-	-	-	-	-	-	-	-	-	-	-	-	-	-	-	-	-	-	-	-	-	-	-	-	-	-	-	-	-	-
		Kfz R2	-	-	-	-	-	-	-	-	-	-	-	-	-	-	-	-	-	-	-	-	-	-	-	-	-	-	-	-	-	-	-	-	-	-
		SV R2	-	-	-	-	-	-	-	-	-	-	-	-	-	-	-	-	-	-	-	-	-	-	-	-	-	-	-	-	-	-	-	-	-	-
B 66	Bl-Hillegossen 4017 / 5337	Kfz R1	R	R	R	R	R	R	R	R	R	R	R	R	R	R	R	R	R	R	R	R	R	R	R	R	R	R	R	R	R	R	R	R	R	
		SV R1	R	R	R	R	R	R	R	R	R	R	R	R	R	R	R	R	R	R	R	R	R	R	R	R	R	R	R	R	R	R	R	R	R	
		Kfz R2	R	R	R	R	R	R	R	R	R	R	R	R	R	R	R	R	R	R	R	R	R	R	R	R	R	R	R	R	R	R	R	R	R	
		SV R2	R	R	R	R	R	R	R	R	R	R	R	R	R	R	R	R	R	R	R	R	R	R	R	R	R	R	R	R	R	R	R	R	R	
B 68	Halle-Gartnisch 3916 / 5303	Kfz R1	-	-	-	-	-	-	-	-	-	-	-	-	-	-	-	-	-	-	-	-	-	-	-	-	-	-	-	-	-	-	-	-	-	-
		SV R1	-	-	-	-	-	-	-	-	-	-	-	-	-	-	-	-	-	-	-	-	-	-	-	-	-	-	-	-	-	-	-	-	-	-
		Kfz R2	-	-	-	-	-	-	-	-	-	-	-	-	-	-	-	-	-	-	-	-	-	-	-	-	-	-	-	-	-	-	-	-	-	-
		SV R2	-	-	-	-	-	-	-	-	-	-	-	-	-	-	-	-	-	-	-	-	-	-	-	-	-	-	-	-	-	-	-	-	-	-
B 68	Lichtenau 4319 / 5351	Kfz R1	-	-	-	-	-	-	-	-	-	-	-	-	-	-	-	-	-	-	-	-	-	-	-	-	-	-	-	-	-	-	-	-	-	-
		SV R1	-	-	-	-	-	-	-	-	-	-	-	-	-	-	-	-	-	-	-	-	-	-	-	-	-	-	-	-	-	-	-	-	-	-
		Kfz R2	-	-	-	-	-	-	-	-	-	-	-	-	-	-	-	-	-	-	-	-	-	-	-	-	-	-	-	-	-	-	-	-	-	-
		SV R2	-	-	-	-	-	-	-	-	-	-	-	-	-	-	-	-	-	-	-	-	-	-	-	-	-	-	-	-	-	-	-	-	-	-
B 70	Heek Ost 3808 / 5379	Kfz R1	-	-	-	-	-	-	-	-	-	-	-	-	-	-	-	-	-	-	-	-	-	-	-	-	-	-	-	-	-	-	-	-	-	-
		SV R1	-	-	-	-	-	-	-	-	-	-	-	-	-	-	-	-	-	-	-	-	-	-	-	-	-	-	-	-	-	-	-	-	-	-
		Kfz R2	-	-	-	-	-	-	-	-	-	-	-	-	-	-	-	-	-	-	-	-	-	-	-	-	-	-	-	-	-	-	-	-	-	-
		SV R2	-	-	-	-	-	-	-	-	-	-	-	-	-	-	-	-	-	-	-	-	-	-	-	-	-	-	-	-	-	-	-	-	-	-

Laufzeit der Dauerzählstellen und Datenvollständigkeit Kfz und SV

Mai 2020

Str.-Kl. u. -Nr.	Zst.-Name TK / Zst.-Nr.	W.-Tag	F	S	S	M	D	M	D	F	S	S	M	D	M	D	F	S	S	M	D	M	D	F	S	S	M	D	M	D	F	S	S			
		Feiertag	F																																	
		Tag	01	02	03	04	05	06	07	08	09	10	11	12	13	14	15	16	17	18	19	20	21	22	23	24	25	26	27	28	29	30	31			
FZA/R	Datenqualität ("": original Gerätewert, "R": stundenweise, "B": tagesweise eingeschätzter Wert)																																			
B 70	Vreden-Süd 3906 / 5362	Kfz R1	-	-	-	-	-	-	-	-	-	-	-	-	-	-	-	-	-	-	-	-	-	-	-	-	-	-	-	-	-	-	-	-	-	-
		SV R1	-	-	-	-	-	-	-	-	-	-	-	-	-	-	-	-	-	-	-	-	-	-	-	-	-	-	-	-	-	-	-	-	-	-
		Kfz R2	-	-	-	-	-	-	-	-	-	-	-	-	-	-	-	-	-	-	-	-	-	-	-	-	-	-	-	-	-	-	-	-	-	-
		SV R2	-	-	-	-	-	-	-	-	-	-	-	-	-	-	-	-	-	-	-	-	-	-	-	-	-	-	-	-	-	-	-	-	-	-
B 70	Lünten 3907 / 5380	Kfz R1	-	-	-	-	-	-	-	-	-	-	-	-	-	-	-	-	-	-	-	-	-	-	-	-	-	-	-	-	-	-	-	-	-	-
		SV R1	-	-	-	-	-	-	-	-	-	-	-	-	-	-	-	-	-	-	-	-	-	-	-	-	-	-	-	-	-	-	-	-	-	-
		Kfz R2	-	-	-	-	-	-	-	-	-	-	-	-	-	-	-	-	-	-	-	-	-	-	-	-	-	-	-	-	-	-	-	-	-	-
		SV R2	-	-	-	-	-	-	-	-	-	-	-	-	-	-	-	-	-	-	-	-	-	-	-	-	-	-	-	-	-	-	-	-	-	-
B 70	Raesfeld West 4206 / 5381	Kfz R1	-	-	-	-	-	-	-	-	-	-	-	-	-	-	-	-	-	-	-	-	-	-	-	-	-	-	-	-	-	-	-	-	-	-
		SV R1	-	-	-	-	-	-	-	-	-	-	-	-	-	-	-	-	-	-	-	-	-	-	-	-	-	-	-	-	-	-	-	-	-	-
		Kfz R2	-	-	-	-	-	-	-	-	-	-	-	-	-	-	-	-	-	-	-	-	-	-	-	-	-	-	-	-	-	-	-	-	-	-
		SV R2	-	-	-	-	-	-	-	-	-	-	-	-	-	-	-	-	-	-	-	-	-	-	-	-	-	-	-	-	-	-	-	-	-	-
B 83	Beverungen-Wehrden 4222 / 5382	Kfz R1	-	-	-	-	-	-	-	-	-	-	-	-	-	-	-	-	-	-	-	-	-	-	-	-	-	-	-	-	-	-	-	-	-	-
		SV R1	-	-	-	-	-	-	-	-	-	-	-	-	-	-	-	-	-	-	-	-	-	-	-	-	-	-	-	-	-	-	-	-	-	-
		Kfz R2	-	-	-	-	-	-	-	-	-	-	-	-	-	-	-	-	-	-	-	-	-	-	-	-	-	-	-	-	-	-	-	-	-	-
		SV R2	-	-	-	-	-	-	-	-	-	-	-	-	-	-	-	-	-	-	-	-	-	-	-	-	-	-	-	-	-	-	-	-	-	-
B 219	Greven (N) 3811 / 5350	Kfz R1	-	-	-	-	-	-	-	-	-	-	-	-	-	-	-	-	-	-	-	-	-	-	-	-	-	-	-	-	-	-	-	-	-	-
		SV R1	-	-	-	-	-	-	-	-	-	-	-	-	-	-	-	-	-	-	-	-	-	-	-	-	-	-	-	-	-	-	-	-	-	-
		Kfz R2	-	-	-	-	-	-	-	-	-	-	-	-	-	-	-	-	-	-	-	-	-	-	-	-	-	-	-	-	-	-	-	-	-	-
		SV R2	-	-	-	-	-	-	-	-	-	-	-	-	-	-	-	-	-	-	-	-	-	-	-	-	-	-	-	-	-	-	-	-	-	-
B 220	Emmerich 4103 / 5258	Kfz R1	-	-	-	-	-	-	-	-	-	-	-	-	-	-	-	-	-	-	-	-	-	-	-	-	-	-	-	-	-	-	-	-	-	-
		SV R1	-	-	-	-	-	-	-	-	-	-	-	-	-	-	-	-	-	-	-	-	-	-	-	-	-	-	-	-	-	-	-	-	-	-
		Kfz R2	-	-	-	-	-	-	-	-	-	-	-	-	-	-	-	-	-	-	-	-	-	-	-	-	-	-	-	-	-	-	-	-	-	-
		SV R2	-	-	-	-	-	-	-	-	-	-	-	-	-	-	-	-	-	-	-	-	-	-	-	-	-	-	-	-	-	-	-	-	-	-
B 221	Brüggen (N) 4703 / 5432	Kfz R1	-	-	-	-	-	-	-	-	-	-	-	-	-	-	-	-	-	-	-	-	-	-	-	-	-	-	-	-	-	-	-	-	-	-
		SV R1	-	-	-	-	-	-	-	-	-	-	-	-	-	-	-	-	-	-	-	-	-	-	-	-	-	-	-	-	-	-	-	-	-	-
		Kfz R2	-	-	-	-	-	-	-	-	-	-	-	-	-	-	-	-	-	-	-	-	-	-	-	-	-	-	-	-	-	-	-	-	-	-
		SV R2	-	-	-	-	-	-	-	-	-	-	-	-	-	-	-	-	-	-	-	-	-	-	-	-	-	-	-	-	-	-	-	-	-	-
B 221	Arsbeck 4803 / 5276	Kfz R1	-	-	-	-	-	-	-	-	-	-	-	-	-	-	-	-	-	-	-	-	-	-	-	-	-	-	-	-	-	-	-	-	-	-
		SV R1	-	-	-	-	-	-	-	-	-	-	-	-	-	-	-	-	-	-	-	-	-	-	-	-	-	-	-	-	-	-	-	-	-	-
		Kfz R2	-	-	-	-	-	-	-	-	-	-	-	-	-	-	-	-	-	-	-	-	-	-	-	-	-	-	-	-	-	-	-	-	-	-
		SV R2	-	-	-	-	-	-	-	-	-	-	-	-	-	-	-	-	-	-	-	-	-	-	-	-	-	-	-	-	-	-	-	-	-	-
B 221	Heinsberg 4902 / 5259	Kfz R1	-	-	-	-	-	-	-	-	-	-	-	-	-	-	-	-	-	-	-	-	-	-	-	-	-	-	-	-	-	-	-	-	-	-
		SV R1	-	-	-	-	-	-	-	-	-	-	-	-	-	-	-	-	-	-	-	-	-	-	-	-	-	-	-	-	-	-	-	-	-	-
		Kfz R2	-	-	-	-	-	-	-	-	-	-	-	-	-	-	-	-	-	-	-	-	-	-	-	-	-	-	-	-	-	-	-	-	-	-
		SV R2	-	-	-	-	-	-	-	-	-	-	-	-	-	-	-	-	-	-	-	-	-	-	-	-	-	-	-	-	-	-	-	-	-	-
B 224	Bottrop 4407 / 5344	Kfz R1	-	-	-	-	-	-	-	-	-	-	-	-	-	-	-	-	-	-	-	-	-	-	-	-	-	-	-	-	-	-	-	-	-	-
		SV R1	-	-	-	-	-	-	-	-	-	-	-	-	-	-	-	-	-	-	-	-	-	-	-	-	-	-	-	-	-	-	-	-	-	-
		Kfz R2	-	-	-	-	-	-	-	-	-	-	-	-	-	-	-	-	-	-	-	-	-	-	-	-	-	-	-	-	-	-	-	-	-	-
		SV R2	-	-	-	-	-	-	-	-	-	-	-	-	-	-	-	-	-	-	-	-	-	-	-	-	-	-	-	-	-	-	-	-	-	-
B 226	Gedern 4510 / 5272	Kfz R1	-	-	-	-	-	-	-	-	-	-	-	-	-	-	-	-	-	-	-	-	-	-	-	-	-	-	-	-	-	-	-	-	-	-
		SV R1	-	-	-	-	-	-	-	-	-	-	-	-	-	-	-	-	-	-	-	-	-	-	-	-	-	-	-	-	-	-	-	-	-	-
		Kfz R2	-	-	-	-	-	-	-	-	-	-	-	-	-	-	-	-	-	-	-	-	-	-	-	-	-	-	-	-	-	-	-	-	-	-
		SV R2	-	-	-	-	-	-	-	-	-	-	-	-	-	-	-	-	-	-	-	-	-	-	-	-	-	-	-	-	-	-	-	-	-	-
B 226	Wanne-Eickel Ost 4409 / 5364	Kfz R1	-	-	-	-	-	-	-	-	-	-	-	-	-	-	-	-	-	-	-	-	-	-	-	-	-	-	-	-	-	-	-	-	-	-
		SV R1	-	-	-	-	-	-	-	-	-	-	-	-	-	-	-	-	-	-	-	-	-	-	-	-	-	-	-	-	-	-	-	-	-	-
		Kfz R2	-	-	-	-	-	-	-	-	-	-	-	-	-	-	-	-	-	-	-	-	-	-	-	-	-	-	-	-	-	-	-	-	-	-
		SV R2	-	-	-	-	-	-	-	-	-	-	-	-	-	-	-	-	-	-	-	-	-	-	-	-	-	-	-	-	-	-	-	-	-	-
B 229	Delecke 2 4514 / 5334	Kfz R1	R	R	R	R	R	R	R	R	R	R	R	R	R	R	R	R	R	R	R	R	R	R	R	R	R	R	R	R	R	R	R	R	R	
		SV R1	R	R	R	R	R	R	R	R	R	R	R	R	R	R	R	R	R	R	R	R	R	R	R	R	R	R	R	R	R	R	R	R	R	
		Kfz R2	R	R	R	R	R	R	R	R	R	R	R	R	R	R	R	R	R	R	R	R	R	R	R	R	R	R	R	R	R	R	R	R	R	
		SV R2	R	R	R	R	R	R	R	R	R	R	R	R	R	R	R	R	R	R	R	R	R	R	R	R	R	R	R	R	R	R	R	R	R	
B 229	Lüdenscheid-Brügge 4711 / 5321	Kfz R1	-	-	-	-	-	-	-	-	-	-	-	-	-	-	-	-	-	-	-	-	-	-	-	-	-	-	-	-	-	-	-	-	-	-
		SV R1	-	-	-	-	-	-	-	-	-	-	-	-	-	-	-	-	-	-	-	-	-	-	-	-	-	-	-	-	-	-	-	-	-	-
		Kfz R2	-	-	-	-	-	-	-	-	-	-	-	-	-	-	-	-	-	-	-	-	-	-	-	-	-	-	-	-	-	-	-	-	-	-
		SV R2	-	-	-	-	-	-	-	-	-	-	-	-	-	-	-	-	-	-	-	-	-	-	-	-	-	-	-	-	-	-	-	-	-	-

Laufzeit der Dauerzählstellen und Datenvollständigkeit Kfz und SV

Mai 2020

Str.-Kl. u. -Nr.	Zst.-Name TK / Zst.-Nr.	W.-Tag	F	S	S	M	D	M	D	F	S	S	M	D	M	D	F	S	S	M	D	M	D	F	S	S	M	D	M	D	F	S	S				
		Feiertag	F																																		
		Tag	01	02	03	04	05	06	07	08	09	10	11	12	13	14	15	16	17	18	19	20	21	22	23	24	25	26	27	28	29	30	31				
FZA/R	Datenqualität ("": original Gerätwert, "R": stundenweise, "B": tagesweise eingeschätzter Wert)																																				
B 229	Solingen 4808 / 5203	Kfz R1	-	-	-	-	-	-	-	-	-	-	-	-	-	-	-	-	-	-	-	-	-	-	-	-	-	-	-	-	-	-	-	-	-	-	
		SV R1	-	-	-	-	-	-	-	-	-	-	-	-	-	-	-	-	-	-	-	-	-	-	-	-	-	-	-	-	-	-	-	-	-	-	
		Kfz R2	-	-	-	-	-	-	-	-	-	-	-	-	-	-	-	-	-	-	-	-	-	-	-	-	-	-	-	-	-	-	-	-	-	-	
		SV R2	-	-	-	-	-	-	-	-	-	-	-	-	-	-	-	-	-	-	-	-	-	-	-	-	-	-	-	-	-	-	-	-	-	-	
B 230	Holzheim 4805 / 5238	Kfz R1	-	-	-	-	-	-	-	-	-	-	-	-	-	-	-	-	-	-	-	-	-	-	-	-	-	-	-	-	-	-	-	-	-	-	
		SV R1	-	-	-	-	-	-	-	-	-	-	-	-	-	-	-	-	-	-	-	-	-	-	-	-	-	-	-	-	-	-	-	-	-	-	
		Kfz R2	-	-	-	-	-	-	-	-	-	-	-	-	-	-	-	-	-	-	-	-	-	-	-	-	-	-	-	-	-	-	-	-	-	-	
		SV R2	-	-	-	-	-	-	-	-	-	-	-	-	-	-	-	-	-	-	-	-	-	-	-	-	-	-	-	-	-	-	-	-	-	-	
B 235	Datteln 4210 / 5345	Kfz R1	-	-	-	-	-	-	-	-	-	-	-	-	-	-	-	-	-	-	R	-	-	-	-	-	R	R	R	R	-	-	-	R	R	R	R
		SV R1	-	-	-	-	-	-	-	-	-	-	-	-	-	-	-	-	-	-	R	-	-	-	-	-	R	R	R	R	-	-	-	R	R	R	R
		Kfz R2	-	-	-	-	-	-	-	-	-	-	-	-	-	-	-	-	-	-	-	-	-	-	-	-	-	-	-	-	-	-	-	-	-	-	-
		SV R2	-	-	-	-	-	-	-	-	-	-	-	-	-	-	-	-	-	-	-	-	-	-	-	-	-	-	-	-	-	-	-	-	-	-	-
B 236	Dortmund-Wambeldorf 4411 / 5365	Kfz R1	-	-	-	-	-	-	-	-	-	-	-	-	-	-	-	-	-	-	-	-	-	-	-	-	-	-	-	-	-	-	-	-	-	-	-
		SV R1	-	-	-	-	-	-	-	-	-	-	-	-	-	-	-	-	-	-	-	-	-	-	-	-	-	-	-	-	-	-	-	-	-	-	-
		Kfz R2	-	-	-	-	-	-	-	-	-	-	-	-	-	-	-	-	-	-	-	-	-	-	-	-	-	-	-	-	-	-	-	-	-	-	-
		SV R2	-	-	-	-	-	-	-	-	-	-	-	-	-	-	-	-	-	-	-	-	-	-	-	-	-	-	-	-	-	-	-	-	-	-	-
B 236	Dortmund-Berghofen 4511 / 5352	Kfz R1	R	R	R	R	R	R	R	R	R	R	R	R	R	R	R	R	R	R	R	R	R	R	R	R	R	R	R	R	R	R	R	R	R	R	
		SV R1	R	R	R	R	R	R	R	R	R	R	R	R	R	R	R	R	R	R	R	R	R	R	R	R	R	R	R	R	R	R	R	R	R	R	
		Kfz R2	R	R	R	R	R	R	R	R	R	R	R	R	R	R	R	R	R	R	R	R	R	R	R	R	R	R	R	R	R	R	R	R	R	R	
		SV R2	R	R	R	R	R	R	R	R	R	R	R	R	R	R	R	R	R	R	R	R	R	R	R	R	R	R	R	R	R	R	R	R	R	R	
B 236	Plettenberg-Ohle 4712 / 5309	Kfz R1	-	-	-	-	-	-	-	-	-	-	-	-	-	-	-	-	-	-	-	-	-	-	-	-	-	-	-	-	-	-	-	-	-	-	-
		SV R1	-	-	-	-	-	-	-	-	-	-	-	-	-	-	-	-	-	-	-	-	-	-	-	-	-	-	-	-	-	-	-	-	-	-	-
		Kfz R2	-	-	-	-	-	-	-	-	-	-	-	-	-	-	-	-	-	-	-	-	-	-	-	-	-	-	-	-	-	-	-	-	-	-	-
		SV R2	-	-	-	-	-	-	-	-	-	-	-	-	-	-	-	-	-	-	-	-	-	-	-	-	-	-	-	-	-	-	-	-	-	-	-
B 236	Altenhudem 4814 / 5383	Kfz R1	-	-	-	-	-	-	-	-	-	-	-	-	-	-	-	-	-	-	-	-	-	-	-	-	-	-	-	-	-	-	-	-	-	-	-
		SV R1	-	-	-	-	-	-	-	-	-	-	-	-	-	-	-	-	-	-	-	-	-	-	-	-	-	-	-	-	-	-	-	-	-	-	-
		Kfz R2	-	-	-	-	-	-	-	-	-	-	-	-	-	-	-	-	-	-	-	-	-	-	-	-	-	-	-	-	-	-	-	-	-	-	-
		SV R2	-	-	-	-	-	-	-	-	-	-	-	-	-	-	-	-	-	-	-	-	-	-	-	-	-	-	-	-	-	-	-	-	-	-	-
B 236	Gleidorf (O) 4815 / 5310	Kfz R1	Daten nicht plausibel, keine Grundlage für Schätzwerte																																		
		SV R1	Daten nicht plausibel, keine Grundlage für Schätzwerte																																		
		Kfz R2	Daten nicht plausibel, keine Grundlage für Schätzwerte																																		
		SV R2	Daten nicht plausibel, keine Grundlage für Schätzwerte																																		
B 236	Schmallenberg 4815 / 5367	Kfz R1	-	-	-	-	-	-	-	-	-	-	-	-	-	-	-	-	-	-	-	-	-	-	-	-	-	-	-	-	-	-	-	-	-	-	-
		SV R1	-	-	-	-	-	-	-	-	-	-	-	-	-	-	-	-	-	-	-	-	-	-	-	-	-	-	-	-	-	-	-	-	-	-	-
		Kfz R2	-	-	-	-	-	-	-	-	-	-	-	-	-	-	-	-	-	-	-	-	-	-	-	-	-	-	-	-	-	-	-	-	-	-	-
		SV R2	R	R	R	R	R	R	R	R	R	R	R	R	R	R	R	R	R	R	R	R	R	R	R	R	R	R	R	R	R	R	R	R	R	R	
B 236	Winterberg-Waltenberg 4817 / 5366	Kfz R1	-	-	-	-	-	-	-	-	-	-	-	-	-	-	-	-	-	-	-	-	-	-	-	-	-	-	-	-	-	-	-	-	-	-	-
		SV R1	-	-	-	-	-	-	-	-	-	-	-	-	-	-	-	-	-	-	-	-	-	-	-	-	-	-	-	-	-	-	-	-	-	-	-
		Kfz R2	-	-	-	-	-	-	-	-	-	-	-	-	-	-	-	-	-	-	-	-	-	-	-	-	-	-	-	-	-	-	-	-	-	-	-
		SV R2	-	-	-	-	-	-	-	-	-	-	-	-	-	-	-	-	-	-	-	-	-	-	-	-	-	-	-	-	-	-	-	-	-	-	-
B 236	Winterberg-Herrloh 4817 / 5369	Kfz R1	-	-	-	-	-	-	-	-	-	-	-	-	-	-	-	-	-	-	-	-	-	-	-	-	-	-	-	-	-	-	-	-	-	-	-
		SV R1	R	R	R	R	R	R	R	R	-	-	-	-	-	-	-	-	-	-	-	-	-	-	-	-	-	-	-	-	-	-	-	-	-	-	-
		Kfz R2	-	-	-	-	-	-	-	-	-	-	-	-	-	-	-	-	-	-	-	-	-	-	-	-	-	-	-	-	-	-	-	-	-	-	-
		SV R2	R	R	R	R	R	R	R	R	R	R	R	R	R	R	R	R	R	R	R	R	R	R	R	R	R	R	R	R	R	R	R	R	R	R	
B 237	Ohl 4810 / 5225	Kfz R1	-	-	-	-	-	-	-	-	-	-	-	-	-	-	-	-	-	-	-	-	-	-	-	-	-	-	-	-	-	-	-	-	-	-	-
		SV R1	-	-	-	-	-	-	-	-	-	-	-	-	-	-	-	-	-	-	-	-	-	-	-	-	-	-	-	-	-	-	-	-	-	-	-
		Kfz R2	-	-	-	-	-	-	-	-	-	-	-	-	-	-	-	-	-	-	-	-	-	-	-	-	-	-	-	-	-	-	-	-	-	-	-
		SV R2	-	-	-	-	-	-	-	-	-	-	-	-	-	-	-	-	-	-	-	-	-	-	-	-	-	-	-	-	-	-	-	-	-	-	-
B 239	Espelkamp-Gestrigen 3617 / 5356	Kfz R1	-	-	-	-	-	-	-	-	-	-	-	-	-	-	-	-	-	-	-	-	-	-	-	-	-	-	-	-	-	-	-	-	-	-	-
		SV R1	-	-	-	-	-	-	-	-	-	-	-	-	-	-	-	-	-	-	-	-	-	-	-	-	-	-	-	-	-	-	-	-	-	-	-
		Kfz R2	-	-	-	-	-	-	-	-	-	-	-	-	-	-	-	-	-	-	-	-	-	-	-	-	-	-	-	-	-	-	-	-	-	-	-
		SV R2	-	-	-	-	-	-	-	-	-	-	-	-	-	-	-	-	-	-	-	-	-	-	-	-	-	-	-	-	-	-	-	-	-	-	-
B 239	Bad Salzuflen 3918 / 5315	Kfz R1	-	-	-	-	-	-	-	-	-	-	-	-	-	-	-	-	-	-	-	-	-	-	-	-	-	-	-	-	-	-	-	-	-	-	-
		SV R1	-	-	-	-	-	-	-	-	-	-	-	-	-	-	-	-	-	-	-	-	-	-	-	-	-	-	-	-	-	-	-	-	-	-	-
		Kfz R2	-	-	-	-	-	-	-	-	-	-	-	-	-	-	-	-	-	-	-	-	-	-	-	-	-	-	-	-	-	-	-	-	-	-	-
		SV R2	-	-	-	-	-	-	-	-	-	-	-	-	-	-	-	-	-	-	-	-	-	-	-	-	-	-	-	-	-	-	-	-	-	-	-

Laufzeit der Dauerzählstellen und Datenvollständigkeit Kfz und SV

Mai 2020

Str.-Kl. u. -Nr.	Zst.-Name TK / Zst.-Nr.	W.-Tag	F S S			M D M D F S S					M D M D F S S					M D M D F S S																				
		Feiertag	F													F																				
		Tag	01	02	03	04	05	06	07	08	09	10	11	12	13	14	15	16	17	18	19	20	21	22	23	24	25	26	27	28	29	30	31			
FZA/R	Datenqualität ("": original Gerätewert, "R": stundenweise, "B": tagesweise eingeschätzter Wert)																																			
B 239	Detmold-Heidenoldendorf 4018 / 5357	Kfz R1	-	-	-	-	-	-	-	-	-	-	-	-	-	-	-	-	-	-	-	-	-	-	-	-	-	-	-	-	-	-				
		SV R1	R	R	R	R	R	R	R	R	R	R	R	R	R	R	R	R	R	R	R	R	R	R	R	R	R	R	R	R	R	R	R			
		Kfz R2	-	-	-	-	-	-	-	-	-	-	-	-	-	-	-	-	-	-	-	-	-	-	-	-	-	-	-	-	-	-	-			
		SV R2	-	-	-	-	-	-	-	-	-	-	-	-	-	-	-	-	-	-	-	-	-	-	-	-	-	-	-	-	-	-	-			
B 239	Höxter-Fürstenau 4121 / 5358	Kfz R1	-	-	-	-	-	-	-	-	-	-	-	-	-	-	-	-	-	-	-	-	-	-	-	-	-	-	-	-	-	-				
		SV R1	-	-	-	-	-	-	-	-	-	-	-	-	-	-	-	-	-	-	-	-	-	-	-	-	-	-	-	-	-	-	-			
		Kfz R2	-	-	-	-	-	-	-	-	-	-	-	-	-	-	-	-	-	-	-	-	-	-	-	-	-	-	-	-	-	-	-	-		
		SV R2	-	-	-	-	-	-	-	-	-	-	-	-	-	-	-	-	-	-	-	-	-	-	-	-	-	-	-	-	-	-	-	-		
B 241	Bever 4322 / 5384	Kfz R1	-	-	-	-	-	-	-	-	-	-	-	-	-	-	-	-	-	-	-	-	-	-	-	-	-	-	-	-	-	-				
		SV R1	-	-	-	-	-	-	-	-	-	-	-	-	-	-	-	-	-	-	-	-	-	-	-	-	-	-	-	-	-	-	-			
		Kfz R2	-	-	-	-	-	-	-	-	-	-	-	-	-	-	-	-	-	-	-	-	-	-	-	-	-	-	-	-	-	-	-	-		
		SV R2	-	-	-	-	-	-	-	-	-	-	-	-	-	-	-	-	-	-	-	-	-	-	-	-	-	-	-	-	-	-	-	-		
B 252	Brakel 4221 / 5340	Kfz R1	R	R	R	R	R	R	R	R	R	R	R	R	R	R	R	R	R	R	R	R	R	R	R	R	R	R	R	R	R	R	R			
		SV R1	R	R	R	R	R	R	R	R	R	R	R	R	R	R	R	R	R	R	R	R	R	R	R	R	R	R	R	R	R	R	R			
		Kfz R2	R	R	R	R	R	R	R	R	R	R	R	R	R	R	R	R	R	R	R	R	R	R	R	R	R	R	R	R	R	R	R	R		
		SV R2	R	R	R	R	R	R	R	R	R	R	R	R	R	R	R	R	R	R	R	R	R	R	R	R	R	R	R	R	R	R	R	R		
B 256	Marienheide 4811 / 5224	Kfz R1	-	-	-	-	-	-	-	-	-	-	-	-	-	-	-	-	-	-	-	-	-	-	-	-	-	-	-	-	-	-	-			
		SV R1	-	-	-	-	-	-	-	-	-	-	-	-	-	-	-	-	-	-	-	-	-	-	-	-	-	-	-	-	-	-	-			
		Kfz R2	-	-	-	-	-	-	-	-	-	-	-	-	-	-	-	-	-	-	-	-	-	-	-	-	-	-	-	-	-	-	-	-		
		SV R2	-	-	-	-	-	-	-	-	-	-	-	-	-	-	-	-	-	-	-	-	-	-	-	-	-	-	-	-	-	-	-	-		
B 258	Friesenrath (W) 5303 / 5208	Kfz R1	-	-	-	-	-	-	-	-	-	-	-	-	-	-	-	-	-	-	-	-	-	-	-	-	-	-	-	-	-	-	-			
		SV R1	-	-	-	-	-	-	-	-	-	-	-	-	-	-	-	-	-	-	-	-	-	-	-	-	-	-	-	-	-	-	-			
		Kfz R2	-	-	-	-	-	-	-	-	-	-	-	-	-	-	-	-	-	-	-	-	-	-	-	-	-	-	-	-	-	-	-	-		
		SV R2	-	-	-	-	-	-	-	-	-	-	-	-	-	-	-	-	-	-	-	-	-	-	-	-	-	-	-	-	-	-	-	-		
B 258	Friesenrath (S) 5303 / 5250	Kfz R1	-	-	-	-	-	-	-	-	-	-	-	-	-	-	-	-	-	-	-	-	-	-	-	-	-	-	-	-	-	-	-			
		SV R1	-	-	-	-	-	-	-	-	-	-	-	-	-	-	-	-	-	-	-	-	-	-	-	-	-	-	-	-	-	-	-	-		
		Kfz R2	-	-	-	-	-	-	-	-	-	-	-	-	-	-	-	-	-	-	-	-	-	-	-	-	-	-	-	-	-	-	-	-	-	
		SV R2	-	-	-	-	-	-	-	-	-	-	-	-	-	-	-	-	-	-	-	-	-	-	-	-	-	-	-	-	-	-	-	-	-	
B 258	Imgenbroich 5403 / 5277	Kfz R1	-	-	-	-	-	-	-	-	-	-	-	-	-	-	-	-	-	-	-	-	-	-	-	-	-	-	-	-	-	-	-			
		SV R1	-	-	-	-	-	-	-	-	-	-	-	-	-	-	-	-	-	-	-	-	-	-	-	-	-	-	-	-	-	-	-	-		
		Kfz R2	-	-	-	-	-	-	-	-	-	-	-	-	-	-	-	-	-	-	-	-	-	-	-	-	-	-	-	-	-	-	-	-	-	
		SV R2	-	-	-	-	-	-	-	-	-	-	-	-	-	-	-	-	-	-	-	-	-	-	-	-	-	-	-	-	-	-	-	-	-	
B 258	Blankenheimer Wald 5505 / 5239	Kfz R1	-	-	-	-	-	-	-	-	-	-	-	-	-	-	-	-	-	-	-	-	-	-	-	-	-	-	-	-	-	-	-			
		SV R1	-	-	-	-	-	-	-	-	-	-	-	-	-	-	-	-	-	-	-	-	-	-	-	-	-	-	-	-	-	-	-	-		
		Kfz R2	-	-	-	-	-	-	-	-	-	-	-	-	-	-	-	-	-	-	-	-	-	-	-	-	-	-	-	-	-	-	-	-	-	
		SV R2	-	-	-	-	-	-	-	-	-	-	-	-	-	-	-	-	-	-	-	-	-	-	-	-	-	-	-	-	-	-	-	-	-	
B 258	Ahrhütte (O) 5606 / 5243	Kfz R1	-	-	-	-	-	-	-	-	-	-	-	-	-	-	-	-	-	-	-	-	-	-	-	-	-	-	-	-	-	-	-	-		
		SV R1	-	-	-	-	-	-	-	-	-	-	-	-	-	-	-	-	-	-	-	-	-	-	-	-	-	-	-	-	-	-	-	-		
		Kfz R2	-	-	-	-	-	-	-	-	-	-	-	-	-	-	-	-	-	-	-	-	-	-	-	-	-	-	-	-	-	-	-	-	-	
		SV R2	-	-	-	-	-	-	-	-	-	-	-	-	-	-	-	-	-	-	-	-	-	-	-	-	-	-	-	-	-	-	-	-	-	
B 264	Aachen-Bildchen 5202 / 5261	Kfz R1	-	-	-	-	-	-	-	-	-	-	-	-	-	-	-	-	-	-	-	-	-	-	-	-	-	-	-	-	-	-	-	-		
		SV R1	-	-	-	-	-	-	-	-	-	-	-	-	-	-	-	-	-	-	-	-	-	-	-	-	-	-	-	-	-	-	-	-	-	
		Kfz R2	-	-	-	-	-	-	-	-	-	-	-	-	-	-	-	-	-	-	-	-	-	-	-	-	-	-	-	-	-	-	-	-	-	-
		SV R2	-	-	-	-	-	-	-	-	-	-	-	-	-	-	-	-	-	-	-	-	-	-	-	-	-	-	-	-	-	-	-	-	-	-
B 264	Langerwehe 5104 / 5246	Kfz R1	-	-	-	-	-	-	-	-	-	-	-	-	-	-	-	-	-	-	-	-	-	-	-	-	-	-	-	-	-	-	-	-		
		SV R1	-	-	-	-	-	-	-	-	-	-	-	-	-	-	-	-	-	-	-	-	-	-	-	-	-	-	-	-	-	-	-	-	-	
		Kfz R2	-	-	-	-	-	-	-	-	-	-	-	-	-	-	-	-	-	-	-	-	-	-	-	-	-	-	-	-	-	-	-	-	-	-
		SV R2	-	-	-	-	-	-	-	-	-	-	-	-	-	-	-	-	-	-	-	-	-	-	-	-	-	-	-	-	-	-	-	-	-	-
B 264	Düren/Kerpen 5105 / 5265	Kfz R1	-	-	-	-	-	-	-	-	-	-	-	-	-	-	-	-	-	-	-	-	-	-	-	-	-	-	-	-	-	-	-	-		
		SV R1	-	-	-	-	-	-	-	-	-	-	-	-	-	-	-	-	-	-	-	-	-	-	-	-	-	-	-	-	-	-	-	-	-	
		Kfz R2	-	-	-	-	-	-	-	-	-	-	-	-	-	-	-	-	-	-	-	-	-	-	-	-	-	-	-	-	-	-	-	-	-	-
		SV R2	-	-	-	-	-	-	-	-	-	-	-	-	-	-	-	-	-	-	-	-	-	-	-	-	-	-	-	-	-	-	-	-	-	-
B 265	Lechenich 2 5106 / 5269	Kfz R1	-	-	-	-	-	-	-	-	-	-	-	-	-	-	-	-	-	-	-	-	-	-	-	-	-	-	-	-	-	-	-	-		
		SV R1	-	-	-	-	-	-	-	-	-	-	-	-	-	-	-	-	-	-	-	-	-	-	-	-	-	-	-	-	-	-	-	-	-	
		Kfz R2	-	-	-	-	-	-	-	-	-	-	-	-	-	-	-	-	-	-	-	-	-	-	-	-	-	-	-	-	-	-	-	-	-	-
		SV R2	-	-	-	-	-	-	-	-	-	-	-	-	-	-	-	-	-	-	-	-	-	-	-	-	-	-	-	-	-	-	-	-	-	-

Laufzeit der Dauerzählstellen und Datenvollständigkeit Kfz und SV

Mai 2020

Str.-Kl. u. -Nr.	Zst.-Name TK / Zst.-Nr.	W.-Tag	F	S	S	M	D	M	D	F	S	S	M	D	M	D	F	S	S	M	D	M	D	F	S	S	M	D	M	D	F	S	S		
		Feiertag	F																																
		Tag	01	02	03	04	05	06	07	08	09	10	11	12	13	14	15	16	17	18	19	20	21	22	23	24	25	26	27	28	29	30	31		
FZA/R		Datenqualität ("": original Gerätwert, "R": stundenweise, "B": tagesweise eingeschätzter Wert)																																	
B 265	Wollersheim (O) 5305 / 5232	Kfz R1	-	-	-	-	-	R	-	-	-	-	-	-	-	-	-	-	-	-	-	-	-	-	-	-	-	-	-	-	-	-	-		
		SV R1	-	-	-	-	-	R	-	-	-	-	-	-	-	-	-	-	-	-	-	-	-	-	-	-	-	-	-	-	-	-	-		
		Kfz R2	-	-	-	-	-	R	-	-	-	-	-	-	-	-	-	-	-	-	-	-	-	-	-	-	-	-	-	-	-	-	-	-	
		SV R2	-	-	-	-	-	R	-	-	-	-	-	-	-	-	-	-	-	-	-	-	-	-	-	-	-	-	-	-	-	-	-	-	
B 266	Kesternich (S) 5304 / 5211	Kfz R1	-	-	-	-	R	-	-	-	-	-	-	-	-	-	-	-	-	-	-	-	-	-	-	-	-	-	-	-	-	-	-		
		SV R1	-	-	-	-	R	-	-	-	-	-	-	-	-	-	-	-	-	-	-	-	-	-	-	-	-	-	-	-	-	-	-		
		Kfz R2	-	-	-	-	R	-	-	-	-	-	-	-	-	-	-	-	-	-	-	-	-	-	-	-	-	-	-	-	-	-	-	-	
		SV R2	-	-	-	-	R	-	-	-	-	-	-	-	-	-	-	-	-	-	-	-	-	-	-	-	-	-	-	-	-	-	-	-	
B 288	Uerdingen 4605 / 5231	Kfz R1	-	-	-	-	-	-	-	-	-	-	-	-	-	-	-	-	-	-	-	-	-	-	-	-	-	-	-	-	-	-	-		
		SV R1	-	-	-	-	-	-	-	-	-	-	-	-	-	-	-	-	-	-	-	-	-	-	-	-	-	-	-	-	-	-	-		
		Kfz R2	R	R	R	R	R	R	R	R	R	R	R	R	R	R	R	R	R	R	R	R	R	R	R	R	R	R	R	R	R	R	R	R	
		SV R2	R	R	R	R	R	R	R	R	R	R	R	R	R	R	R	R	R	R	R	R	R	R	R	R	R	R	R	R	R	R	R	R	
B 475	Ladbergen Nord 3812 / 5385	Kfz R1	-	-	-	-	-	-	-	-	-	-	-	-	-	-	-	-	-	-	-	-	-	-	-	-	-	-	-	-	-	-	-		
		SV R1	-	-	-	-	-	-	-	-	-	-	-	-	-	-	-	-	-	-	-	-	-	-	-	-	-	-	-	-	-	-	-	-	
		Kfz R2	-	-	-	-	-	-	-	-	-	-	-	-	-	-	-	-	-	-	-	-	-	-	-	-	-	-	-	-	-	-	-	-	-
		SV R2	-	-	-	-	-	-	-	-	-	-	-	-	-	-	-	-	-	-	-	-	-	-	-	-	-	-	-	-	-	-	-	-	-
B 475	Sassenberg-Süd 4014 / 5363	Kfz R1	-	-	-	-	-	-	-	-	-	-	-	-	-	-	-	-	-	-	-	-	-	-	-	-	-	-	-	-	-	-	-	-	
		SV R1	-	-	-	-	-	-	-	-	-	-	-	-	-	-	-	-	-	-	-	-	-	-	-	-	-	-	-	-	-	-	-	-	
		Kfz R2	-	-	-	-	-	-	-	-	-	-	-	-	-	-	-	-	-	-	-	-	-	-	-	-	-	-	-	-	-	-	-	-	-
		SV R2	-	-	-	-	-	-	-	-	-	-	-	-	-	-	-	-	-	-	-	-	-	-	-	-	-	-	-	-	-	-	-	-	-
B 475	Lippetal-Lippborg 4314 / 5359	Kfz R1	-	-	-	-	-	-	-	-	-	-	-	-	-	-	-	-	-	-	-	-	-	-	-	-	-	-	-	-	-	-	-	-	
		SV R1	-	-	-	-	-	-	-	-	-	-	-	-	-	-	-	-	-	-	-	-	-	-	-	-	-	-	-	-	-	-	-	-	
		Kfz R2	-	-	-	-	-	-	-	-	-	-	-	-	-	-	-	-	-	-	-	-	-	-	-	-	-	-	-	-	-	-	-	-	-
		SV R2	-	-	-	-	-	-	-	-	-	-	-	-	-	-	-	-	-	-	-	-	-	-	-	-	-	-	-	-	-	-	-	-	-
B 477	Gohr 4906 / 5262	Kfz R1	-	-	-	-	-	-	-	-	-	-	-	-	-	-	-	-	-	-	-	-	-	-	-	-	-	-	-	-	-	-	-	-	
		SV R1	-	-	-	-	-	-	-	-	-	-	-	-	-	-	-	-	-	-	-	-	-	-	-	-	-	-	-	-	-	-	-	-	
		Kfz R2	-	-	-	-	-	-	-	-	-	-	-	-	-	-	-	-	-	-	-	-	-	-	-	-	-	-	-	-	-	-	-	-	-
		SV R2	-	-	-	-	-	-	-	-	-	-	-	-	-	-	-	-	-	-	-	-	-	-	-	-	-	-	-	-	-	-	-	-	-
B 477	Rommerskirchen 4906 / 5268	Kfz R1	-	-	-	-	-	-	-	-	-	-	-	-	-	-	-	-	-	-	-	-	-	-	-	-	-	-	-	-	-	-	-	-	
		SV R1	-	-	-	-	-	-	-	-	-	-	-	-	-	-	-	-	-	-	-	-	-	-	-	-	-	-	-	-	-	-	-	-	
		Kfz R2	-	-	-	-	-	-	-	-	-	-	-	-	-	-	-	-	-	-	-	-	-	-	-	-	-	-	-	-	-	-	-	-	-
		SV R2	-	-	-	-	-	-	-	-	-	-	-	-	-	-	-	-	-	-	-	-	-	-	-	-	-	-	-	-	-	-	-	-	-
B 478	Waldröhl 5111 / 5222	Kfz R1	-	-	-	-	-	-	-	-	-	-	-	-	-	-	-	-	-	-	-	-	-	-	-	-	-	-	-	-	-	-	-	-	
		SV R1	-	-	-	-	-	-	-	-	-	-	-	-	-	-	-	-	-	-	-	-	-	-	-	-	-	-	-	-	-	-	-	-	
		Kfz R2	-	-	-	-	-	-	-	-	-	-	-	-	-	-	-	-	-	-	-	-	-	-	-	-	-	-	-	-	-	-	-	-	-
		SV R2	-	-	-	-	-	-	-	-	-	-	-	-	-	-	-	-	-	-	-	-	-	-	-	-	-	-	-	-	-	-	-	-	-
B 480	Brilon (N) 4517 / 5322	Kfz R1	wegen langer Ausfallzeit derzeit keine Schätzung																																
		SV R1																																	
		Kfz R2																																	
		SV R2																																	
B 480	Winterberg 4717 / 5325	Kfz R1	-	-	-	-	-	-	-	-	-	-	-	-	-	-	-	-	-	-	-	-	-	-	-	-	-	-	-	-	-	-	-		
		SV R1	-	-	-	-	-	-	-	-	-	-	-	-	-	-	-	-	-	-	-	-	-	-	-	-	-	-	-	-	-	-	-	-	
		Kfz R2	-	-	-	-	-	-	-	-	-	-	-	-	-	-	-	-	-	-	-	-	-	-	-	-	-	-	-	-	-	-	-	-	-
		SV R2	-	-	-	-	-	-	-	-	-	-	-	-	-	-	-	-	-	-	-	-	-	-	-	-	-	-	-	-	-	-	-	-	-
B 480	Bad Berleburg 4916 / 5301	Kfz R1	R	R	R	R	R	R	R	R	R	R	R	R	R	R	R	R	R	R	R	R	R	R	R	R	R	R	R	R	R	R	R	R	
		SV R1	R	R	R	R	R	R	R	R	R	R	R	R	R	R	R	R	R	R	R	R	R	R	R	R	R	R	R	R	R	R	R	R	
		Kfz R2	R	R	R	R	R	R	R	R	R	R	R	R	R	R	R	R	R	R	R	R	R	R	R	R	R	R	R	R	R	R	R	R	R
		SV R2	R	R	R	R	R	R	R	R	R	R	R	R	R	R	R	R	R	R	R	R	R	R	R	R	R	R	R	R	R	R	R	R	R
B 481	St. Mauritz 3912 / 5506	Kfz R1	-	-	-	-	-	-	-	-	-	-	-	-	-	-	-	-	-	-	-	-	-	-	-	-	-	-	-	-	-	-	-	-	
		SV R1	-	-	-	-	-	-	-	-	-	-	-	-	-	-	-	-	-	-	-	-	-	-	-	-	-	-	-	-	-	-	-	-	
		Kfz R2	-	-	-	-	-	-	-	-	-	-	-	-	-	-	-	-	-	-	-	-	-	-	-	-	-	-	-	-	-	-	-	-	-
		SV R2	-	-	-	-	-	-	-	-	-	-	-	-	-	-	-	-	-	-	-	-	-	-	-	-	-	-	-	-	-	-	-	-	-
B 483	Radevormwald-Rochollsberg 4710 / 5271	Kfz R1	-	-	-	-	-	-	-	-	-	-	-	-	-	-	-	-	-	-	-	-	-	-	-	-	-	-	-	-	-	-	-	-	
		SV R1	-	-	-	-	-	-	-	-	-	-	-	-	-	-	-	-	-	-	-	-	-	-	-	-	-	-	-	-	-	-	-	-	
		Kfz R2	-	-	-	-	-	-	-	-	-	-	-	-	-	-	-	-	-	-	-	-	-	-	-	-	-	-	-	-	-	-	-	-	-
		SV R2	-	-	-	-	-	-	-	-	-	-	-	-	-	-	-	-	-	-	-	-	-	-	-	-	-	-	-	-	-	-	-	-	-

Laufzeit der Dauerzählstellen und Datenvollständigkeit Kfz und SV

Mai 2020

Str.-Kl. u. -Nr.	Zst.-Name TK / Zst.-Nr.	W.-Tag	F		S		M		D		M		D		F		S		M		D		M		D		F		S				
		Feiertag	F																														
		Tag	01	02	03	04	05	06	07	08	09	10	11	12	13	14	15	16	17	18	19	20	21	22	23	24	25	26	27	28	29	30	31
FZA/R		Datenqualität ("": original Gerätwert, "R": stundenweise, "B": tagesweise eingeschätzter Wert)																															
B 506	Kürten-Weiden 4909 / 5270	Kfz R1	-	-	-	-	-	-	-	-	-	-	-	-	-	-	-	-	-	-	-	-	-	-	-	-	-	-	-	-	-		
		SV R1	-	-	-	-	-	-	-	-	-	-	-	-	-	-	-	-	-	-	-	-	-	-	-	-	-	-	-	-	-	-	
		Kfz R2	-	-	-	-	-	-	-	-	-	-	-	-	-	-	-	-	-	-	-	-	-	-	-	-	-	-	-	-	-	-	
		SV R2	-	-	-	-	-	-	-	-	-	-	-	-	-	-	-	-	-	-	-	-	-	-	-	-	-	-	-	-	-	-	
B 507	Winterscheid 5110 / 5278	Kfz R1	-	-	-	-	-	-	-	-	-	-	-	-	-	-	-	-	-	-	-	-	-	-	-	-	-	-	-	-	-		
		SV R1	-	-	-	-	-	-	-	-	-	-	-	-	-	-	-	-	-	-	-	-	-	-	-	-	-	-	-	-	-	-	
		Kfz R2	-	-	-	-	-	-	-	-	-	-	-	-	-	-	-	-	-	-	-	-	-	-	-	-	-	-	-	-	-	-	
		SV R2	-	-	-	-	-	-	-	-	-	-	-	-	-	-	-	-	-	-	-	-	-	-	-	-	-	-	-	-	-	-	
B 511	Gleidorf (N) 4815 / 5311	Kfz R1	Daten nicht plausibel, keine Grundlage für Schätzwerte																														
		SV R1																															
		Kfz R2																															
		SV R2																															
B 514	Babbenhausen 3819 / 5335	Kfz R1	-	-	-	-	-	-	-	-	-	-	-	-	-	-	-	-	-	-	-	-	-	-	-	-	-	-	-	-	-		
		SV R1	-	-	-	-	-	-	-	-	-	-	-	-	-	-	-	-	-	-	-	-	-	-	-	-	-	-	-	-	-	-	
		Kfz R2	-	-	-	-	-	-	-	-	-	-	-	-	-	-	-	-	-	-	-	-	-	-	-	-	-	-	-	-	-	-	
		SV R2	-	-	-	-	-	-	-	-	-	-	-	-	-	-	-	-	-	-	-	-	-	-	-	-	-	-	-	-	-	-	
B 514	Kalletal 3819 / 5347	Kfz R1	-	-	-	-	-	-	-	-	-	-	-	-	-	-	-	-	-	-	-	-	-	-	-	-	-	-	-	-	-		
		SV R1	-	-	-	-	-	-	-	-	-	-	-	-	-	-	-	-	-	-	-	-	-	-	-	-	-	-	-	-	-	-	
		Kfz R2	-	-	-	-	-	-	-	-	-	-	-	-	-	-	-	-	-	-	-	-	-	-	-	-	-	-	-	-	-	-	
		SV R2	-	-	-	-	-	-	-	-	-	-	-	-	-	-	-	-	-	-	-	-	-	-	-	-	-	-	-	-	-	-	
B 516	Ense-Möhnesee 4414 / 5346	Kfz R1	-	-	-	-	-	-	-	-	-	-	-	-	-	-	-	-	-	-	-	-	-	-	-	-	-	-	-	-	-		
		SV R1	-	-	-	-	-	-	-	-	-	-	-	-	-	-	-	-	-	-	-	-	-	-	-	-	-	-	-	-	-	-	
		Kfz R2	-	-	-	-	-	-	-	-	-	-	-	-	-	-	-	-	-	-	-	-	-	-	-	-	-	-	-	-	-	-	
		SV R2	-	-	-	-	-	-	-	-	-	-	-	-	-	-	-	-	-	-	-	-	-	-	-	-	-	-	-	-	-	-	
B 516	Brilon (W) 4517 / 5323	Kfz R1	wegen langer Ausfallzeit derzeit keine Schätzung																														
		SV R1																															
		Kfz R2																															
		SV R2																															
B 525	Coesfeld-Ost 4009 / 5353	Kfz R1	-	-	-	-	-	-	-	-	-	-	-	-	-	-	-	-	-	-	-	-	-	-	-	-	-	-	-	-	-		
		SV R1	-	-	-	-	-	-	-	-	-	-	-	-	-	-	-	-	-	-	-	-	-	-	-	-	-	-	-	-	-	-	
		Kfz R2	-	-	-	-	-	-	-	-	-	-	-	-	-	-	-	-	-	-	-	-	-	-	-	-	-	-	-	-	-	-	
		SV R2	-	-	-	-	-	-	-	-	-	-	-	-	-	-	-	-	-	-	-	-	-	-	-	-	-	-	-	-	-	-	
L 11	Wollersheim (W) 5305 / 5234	Kfz R1	-	-	-	-	-	R	-	-	-	-	-	-	-	-	-	-	-	-	-	-	-	-	-	-	-	-	-	-	-		
		SV R1	-	-	-	-	-	R	-	-	-	-	-	-	-	-	-	-	-	-	-	-	-	-	-	-	-	-	-	-	-		
		Kfz R2	-	-	-	-	-	R	-	-	-	-	-	-	-	-	-	-	-	-	-	-	-	-	-	-	-	-	-	-	-	-	
		SV R2	-	-	-	-	-	R	-	-	-	-	-	-	-	-	-	-	-	-	-	-	-	-	-	-	-	-	-	-	-	-	
L 29	Heidenend 4603 / 5438	Kfz R1	-	-	-	-	-	-	-	-	-	-	-	-	-	-	-	-	-	-	-	-	-	-	-	-	-	-	-	-	-		
		SV R1	-	-	-	-	-	-	-	-	-	-	-	-	-	-	-	-	-	-	-	-	-	-	-	-	-	-	-	-	-	-	
		Kfz R2	-	-	-	-	-	-	-	-	-	-	-	-	-	-	-	-	-	-	-	-	-	-	-	-	-	-	-	-	-	-	
		SV R2	-	-	-	-	-	-	-	-	-	-	-	-	-	-	-	-	-	-	-	-	-	-	-	-	-	-	-	-	-	-	
L 29	Willich-Viersen 4704 / 5266	Kfz R1	-	-	-	-	-	-	-	-	-	-	-	-	-	-	-	-	-	-	-	-	-	-	-	-	-	-	-	-	-		
		SV R1	-	-	-	-	-	-	-	-	-	-	-	-	-	-	-	-	-	-	-	-	-	-	-	-	-	-	-	-	-	-	
		Kfz R2	-	-	-	-	-	-	-	-	-	-	-	-	-	-	-	-	-	-	-	-	-	-	-	-	-	-	-	-	-	-	
		SV R2	-	-	-	-	-	-	-	-	-	-	-	-	-	-	-	-	-	-	-	-	-	-	-	-	-	-	-	-	-	-	
L 47	Sittard 5001 / 5256	Kfz R1	-	-	-	-	-	-	-	-	-	-	-	-	-	-	-	-	-	-	-	-	-	-	-	-	-	-	-	-	-		
		SV R1	-	-	-	-	-	-	-	-	-	-	-	-	-	-	-	-	-	-	-	-	-	-	-	-	-	-	-	-	-	-	
		Kfz R2	-	-	-	-	-	-	-	-	-	-	-	-	-	-	-	-	-	-	-	-	-	-	-	-	-	-	-	-	-	-	
		SV R2	-	-	-	-	-	-	-	-	-	-	-	-	-	-	-	-	-	-	-	-	-	-	-	-	-	-	-	-	-	-	
L 77	Goch (N) 4302 / 5241	Kfz R1	-	-	-	-	-	-	-	-	-	-	-	-	-	-	-	-	-	-	-	-	-	-	-	-	-	-	-	-	-		
		SV R1	-	-	-	-	-	-	-	-	-	-	-	-	-	-	-	-	-	-	-	-	-	-	-	-	-	-	-	-	-	-	
		Kfz R2	-	-	R	R	-	R	R	-	-	-	R	-	-	R	R	-	-	R	-	-	-	R	-	-	R	R	R	-	R	R	R
		SV R2	-	-	R	R	-	R	R	-	-	-	R	-	-	R	R	-	-	R	-	-	-	R	-	-	R	R	R	-	R	R	R
L 101	Schildgen (O) 4908 / 5427	Kfz R1	-	-	-	-	-	-	-	-	-	-	-	-	-	-	-	-	-	-	-	-	-	-	-	-	-	-	-	-	-		
		SV R1	-	-	-	-	-	-	-	-	-	-	-	-	-	-	-	-	-	-	-	-	-	-	-	-	-	-	-	-	-	-	
		Kfz R2	-	-	-	-	-	-	-	-	-	-	-	-	-	-	-	-	-	-	-	-	-	-	-	-	-	-	-	-	-	-	
		SV R2	-	-	-	-	-	-	-	-	-	-	-	-	-	-	-	-	-	-	-	-	-	-	-	-	-	-	-	-	-	-	



Laufzeit der Dauerzählstellen und Datenvollständigkeit Kfz und SV

Mai 2020

Str.-Kl. u. -Nr.	Zst.-Name TK / Zst.-Nr.	W.-Tag	F	S	S	M	D	M	D	F	S	S	M	D	M	D	F	S	S	M	D	M	D	F	S	S						
		Feiertag	F																													
		Tag	01	02	03	04	05	06	07	08	09	10	11	12	13	14	15	16	17	18	19	20	21	22	23	24	25	26	27	28	29	30
FZA/R		Datenqualität ("": original Gerätwert, "R": stundenweise, "B": tagesweise eingeschätzter Wert)																														
L 247	Rottbitze (O) 5309 / 5405	Kfz R1	-	-	-	-	-	-	-	-	-	-	-	-	-	-	-	-	-	-	-	-	-	-	-	-	-	-	-	-	-	-
		SV R1	-	-	-	-	-	-	-	-	-	-	-	-	-	-	-	-	-	-	-	-	-	-	-	-	-	-	-	-	-	-
		Kfz R2	-	-	-	-	-	-	-	-	-	-	-	-	-	-	-	-	-	-	-	-	-	-	-	-	-	-	-	-	-	-
		SV R2	-	-	-	-	-	-	-	-	-	-	-	-	-	-	-	-	-	-	-	-	-	-	-	-	-	-	-	-	-	-
L 288	Schildgen (W) 4908 / 5426	Kfz R1	-	-	-	-	-	-	-	R	R	-	-	-	-	-	-	-	-	-	-	-	-	-	-	-	-	-	-	-	-	
		SV R1	-	-	-	-	-	-	-	R	R	-	-	-	-	-	-	-	-	-	-	-	-	-	-	-	-	-	-	-	-	-
		Kfz R2	-	-	-	-	-	-	-	-	-	-	-	-	-	-	-	-	-	-	-	-	-	-	-	-	-	-	-	-	-	-
		SV R2	-	-	-	-	-	-	-	-	-	-	-	-	-	-	-	-	-	-	-	-	-	-	-	-	-	-	-	-	-	-
L 324	Erdingen 5012 / 5431	Kfz R1	-	-	-	-	-	-	-	-	-	-	-	-	-	-	-	-	-	-	-	-	-	-	-	-	-	-	-	-	-	
		SV R1	-	-	-	-	-	-	-	-	-	-	-	-	-	-	-	-	-	-	-	-	-	-	-	-	-	-	-	-	-	-
		Kfz R2	-	-	-	-	-	-	-	-	-	-	-	-	-	-	-	-	-	-	-	-	-	-	-	-	-	-	-	-	-	-
		SV R2	-	-	-	-	-	-	-	-	-	-	-	-	-	-	-	-	-	-	-	-	-	-	-	-	-	-	-	-	-	-
L 331	Margarethenhöhe 5309 / 5404	Kfz R1	-	-	-	-	-	-	-	-	-	-	-	-	-	-	-	R	R	-	-	-	-	-	-	-	-	-	-	-	-	
		SV R1	-	-	-	-	-	-	-	-	-	-	-	-	-	-	-	R	R	-	-	-	-	-	-	-	-	-	-	-	-	-
		Kfz R2	-	-	-	-	-	-	-	-	-	-	-	-	-	-	-	-	R	R	-	-	-	-	-	-	-	-	-	-	-	-
		SV R2	-	-	-	-	-	-	-	-	-	-	-	-	-	-	-	-	R	R	-	-	-	-	-	-	-	-	-	-	-	-
L 357	D-Gerresheim 4707 / 5416	Kfz R1	-	-	-	-	-	-	-	-	-	-	-	-	-	-	-	-	-	-	-	-	-	-	-	-	-	-	-	-	-	
		SV R1	-	-	-	-	-	-	-	-	-	-	-	-	-	-	-	-	-	-	-	-	-	-	-	-	-	-	-	-	-	-
		Kfz R2	-	-	-	-	-	-	-	-	-	-	-	-	-	-	-	-	-	-	-	-	-	-	-	-	-	-	-	-	-	-
		SV R2	-	-	-	-	-	-	-	-	-	-	-	-	-	-	-	-	-	-	-	-	-	-	-	-	-	-	-	-	-	-
L 358	Bensberg-Refrath 5008 / 5428	Kfz R1	-	-	-	-	-	-	-	-	-	-	-	-	-	-	-	-	-	-	-	-	-	-	-	-	-	-	-	-	-	
		SV R1	-	-	-	-	-	-	-	-	-	-	-	-	-	-	-	-	-	-	-	-	-	-	-	-	-	-	-	-	-	-
		Kfz R2	-	-	-	-	-	-	-	-	-	-	-	-	-	-	-	-	-	-	-	-	-	-	-	-	-	-	-	-	-	-
		SV R2	-	-	-	-	-	-	-	-	-	-	-	-	-	-	-	-	-	-	-	-	-	-	-	-	-	-	-	-	-	-
L 359	Witzhelden (W) 4808 / 5418	Kfz R1	-	-	-	-	-	-	-	-	-	-	-	-	-	-	-	-	-	-	-	-	-	-	-	-	-	-	-	-	-	
		SV R1	-	-	-	-	-	-	-	-	-	-	-	-	-	-	-	-	-	-	-	-	-	-	-	-	-	-	-	-	-	-
		Kfz R2	-	-	-	-	-	-	-	-	-	-	-	-	-	-	-	-	-	-	-	-	-	-	-	-	-	-	-	-	-	-
		SV R2	-	-	-	-	-	-	-	-	-	-	-	-	-	-	-	-	-	-	-	-	-	-	-	-	-	-	-	-	-	-
L 372	Brüggen (O) 4703 / 5433	Kfz R1	-	-	-	-	-	-	-	-	-	-	-	-	-	-	-	-	-	-	-	-	-	-	-	-	-	-	-	-	-	
		SV R1	-	-	-	-	-	-	-	-	-	-	-	-	-	-	-	-	-	-	-	-	-	-	-	-	-	-	-	-	-	-
		Kfz R2	-	-	-	-	-	-	-	-	-	-	-	-	-	-	-	-	-	-	-	-	-	-	-	-	-	-	-	-	-	-
		SV R2	-	-	-	-	-	-	-	-	-	-	-	-	-	-	-	-	-	-	-	-	-	-	-	-	-	-	-	-	-	-
L 418	Hahnerberg 4708 / 5440	Kfz R1	-	-	-	-	-	-	-	-	-	-	-	-	-	-	-	-	-	-	-	-	-	-	-	-	-	-	-	-	-	
		SV R1	-	-	-	-	-	-	-	-	-	-	-	-	-	-	-	-	-	-	-	-	-	-	-	-	-	-	-	-	-	-
		Kfz R2	-	-	-	-	-	-	-	-	-	-	-	-	-	-	-	-	-	-	-	-	-	-	-	-	-	-	-	-	-	-
		SV R2	-	-	-	-	-	-	-	-	-	-	-	-	-	-	-	-	-	-	-	-	-	-	-	-	-	-	-	-	-	-
L 442	Essen-Werden (O) 4607 / 5420	Kfz R1	-	-	-	-	-	-	-	-	-	-	-	-	-	-	-	-	-	-	-	-	-	-	-	-	-	-	-	-	-	
		SV R1	-	-	-	-	-	-	-	-	-	-	-	-	-	-	-	-	-	-	-	-	-	-	-	-	-	-	-	-	-	-
		Kfz R2	-	-	-	-	-	-	-	-	-	-	-	-	-	-	-	-	-	-	-	-	-	-	-	-	-	-	-	-	-	-
		SV R2	-	-	-	-	-	-	-	-	-	-	-	-	-	-	-	-	-	-	-	-	-	-	-	-	-	-	-	-	-	-
L 442	Essen-Werden (N) 4607 / 5421	Kfz R1	-	-	-	-	-	-	-	-	-	-	-	-	-	-	-	-	-	-	-	-	-	-	-	-	-	-	-	-	-	
		SV R1	-	-	-	-	-	-	-	-	-	-	-	-	-	-	-	-	-	-	-	-	-	-	-	-	-	-	-	-	-	-
		Kfz R2	-	-	-	-	-	-	-	-	-	-	-	-	-	-	-	-	-	-	-	-	-	-	-	-	-	-	-	-	-	-
		SV R2	-	-	-	-	-	-	-	-	-	-	-	-	-	-	-	-	-	-	-	-	-	-	-	-	-	-	-	-	-	-
L 463	Voerde 4306 / 5424	Kfz R1	-	-	-	-	-	-	-	-	-	-	-	-	-	-	-	-	-	-	-	-	-	-	-	-	-	-	-	-	-	
		SV R1	-	-	-	-	-	-	-	-	-	-	-	-	-	-	-	-	-	-	-	-	-	-	-	-	-	-	-	-	-	-
		Kfz R2	-	-	-	-	-	-	-	-	-	-	-	-	-	-	-	-	-	-	-	-	-	-	-	-	-	-	-	-	-	-
		SV R2	-	-	-	-	-	-	-	-	-	-	-	-	-	-	-	-	-	-	-	-	-	-	-	-	-	-	-	-	-	-
L 475	Krefeld 4605 / 5434	Kfz R1	-	-	-	-	-	-	-	-	-	-	-	-	-	-	-	-	-	-	-	-	-	-	-	-	-	-	-	-	-	
		SV R1	-	-	-	-	-	-	-	-	-	-	-	-	-	-	-	-	-	-	-	-	-	-	-	-	-	-	-	-	-	-
		Kfz R2	-	-	-	-	-	-	-	-	-	-	-	-	-	-	-	-	-	-	-	-	-	-	-	-	-	-	-	-	-	-
		SV R2	-	-	-	-	-	-	-	-	-	-	-	-	-	-	-	-	-	-	-	-	-	-	-	-	-	-	-	-	-	-
L 510	Gronau-Glanerbrücke 3707 / 5341	Kfz R1	wegen langer Ausfallzeit derzeit keine Schätzung																													
		SV R1	wegen langer Ausfallzeit derzeit keine Schätzung																													
		Kfz R2	wegen langer Ausfallzeit derzeit keine Schätzung																													
		SV R2	wegen langer Ausfallzeit derzeit keine Schätzung																													

Laufzeit der Dauerzählstellen und Datenvollständigkeit Kfz und SV

Mai 2020

Str.-Kl. u. -Nr.	Zst.-Name TK / Zst.-Nr.	W.-Tag	F S S			M D M D F S S					M D M D F S S					M D M D F S S																				
		Feiertag	F																																	
		Tag	01	02	03	04	05	06	07	08	09	10	11	12	13	14	15	16	17	18	19	20	21	22	23	24	25	26	27	28	29	30	31			
FZA/R		Datenqualität ("": original Gerätwert, "R": stundenweise, "B": tagesweise eingeschätzter Wert)																																		
L 528	Breckerfeld (N) 4710 / 5507	Kfz R1	-	-	-	-	-	-	-	-	-	-	-	-	-	-	-	-	-	-	-	-	-	-	-	-	-	-	-	-	-	-	-			
		SV R1	-	-	-	-	-	-	-	-	-	-	-	-	-	-	-	-	-	-	-	-	-	-	-	-	-	-	-	-	-	-	-			
		Kfz R2	-	-	-	-	-	-	-	-	-	-	-	-	-	-	-	-	-	-	-	-	-	-	-	-	-	-	-	-	-	-	-	-		
		SV R2	-	-	-	-	-	-	-	-	-	-	-	-	-	-	-	-	-	-	-	-	-	-	-	-	-	-	-	-	-	-	-	-		
L 531	Siegen 5114 / 5332	Kfz R1	-	-	-	-	-	-	-	-	-	-	-	-	-	-	-	-	-	-	-	-	-	-	-	-	-	-	-	-	-	-	-			
		SV R1	-	-	-	-	-	-	-	-	-	-	-	-	-	-	-	-	-	-	-	-	-	-	-	-	-	-	-	-	-	-	-			
		Kfz R2	-	-	-	-	-	-	-	-	-	-	-	-	-	-	-	-	-	-	-	-	-	-	-	-	-	-	-	-	-	-	-	-		
		SV R2	-	-	-	-	-	-	-	-	-	-	-	-	-	-	-	-	-	-	-	-	-	-	-	-	-	-	-	-	-	-	-	-		
L 544	Langscheid (W) 4613 / 5510	Kfz R1	wegen langer Ausfallzeit derzeit keine Schätzung																																	
		SV R1	wegen langer Ausfallzeit derzeit keine Schätzung																																	
		Kfz R2	wegen langer Ausfallzeit derzeit keine Schätzung																																	
		SV R2	wegen langer Ausfallzeit derzeit keine Schätzung																																	
L 551	Haltern 4209 / 5536	Kfz R1	-	-	-	-	-	-	-	-	-	-	-	-	-	-	-	-	-	-	-	-	-	-	-	-	-	-	-	-	-	-	-			
		SV R1	-	-	-	-	-	-	-	-	-	-	-	-	-	-	-	-	-	-	-	-	-	-	-	-	-	-	-	-	-	-	-	-		
		Kfz R2	-	-	-	-	-	-	-	-	-	-	-	-	-	-	-	-	-	-	-	-	-	-	-	-	-	-	-	-	-	-	-	-	-	
		SV R2	-	-	-	-	-	-	-	-	-	-	-	-	-	-	-	-	-	-	-	-	-	-	-	-	-	-	-	-	-	-	-	-	-	
L 555	Coesfeld-Nordost 4009 / 5533	Kfz R1	-	-	-	-	-	-	-	-	-	-	-	-	-	-	-	-	-	-	-	-	-	-	-	-	-	-	-	-	-	-	-	-		
		SV R1	-	-	-	-	-	-	-	-	-	-	-	-	-	-	-	-	-	-	-	-	-	-	-	-	-	-	-	-	-	-	-	-	-	
		Kfz R2	-	-	-	-	-	-	-	-	-	-	-	-	-	-	-	-	-	-	-	-	-	-	-	-	-	-	-	-	-	-	-	-	-	-
		SV R2	-	-	-	-	-	-	-	-	-	-	-	-	-	-	-	-	-	-	-	-	-	-	-	-	-	-	-	-	-	-	-	-	-	-
L 560	Sandersküper 3807 / 5535	Kfz R1	-	-	-	-	-	-	-	-	-	-	-	-	-	-	-	-	-	-	-	-	-	-	-	-	-	-	-	-	-	-	-	-	-	
		SV R1	-	-	-	-	-	-	-	-	-	-	-	-	-	-	-	-	-	-	-	-	-	-	-	-	-	-	-	-	-	-	-	-	-	
		Kfz R2	-	-	-	-	-	-	-	-	-	-	-	-	-	-	-	-	-	-	-	-	-	-	-	-	-	-	-	-	-	-	-	-	-	-
		SV R2	-	-	-	-	-	-	-	-	-	-	-	-	-	-	-	-	-	-	-	-	-	-	-	-	-	-	-	-	-	-	-	-	-	-
L 572	Rhede 4105 / 5320	Kfz R1	-	-	-	-	-	-	-	-	-	-	-	-	-	-	-	-	-	-	-	-	-	-	-	-	-	-	-	-	-	-	-	-	-	
		SV R1	-	-	-	-	-	-	-	-	-	-	-	-	-	-	-	-	-	-	-	-	-	-	-	-	-	-	-	-	-	-	-	-	-	
		Kfz R2	-	-	-	-	-	-	-	-	-	-	-	-	-	-	-	-	-	-	-	-	-	-	-	-	-	-	-	-	-	-	-	-	-	-
		SV R2	-	-	-	-	-	-	-	-	-	-	-	-	-	-	-	-	-	-	-	-	-	-	-	-	-	-	-	-	-	-	-	-	-	-
L 586	Stromberg 4215 / 5349	Kfz R1	-	-	-	-	-	-	-	-	-	-	-	-	-	-	-	-	-	-	-	-	-	-	-	-	-	-	-	-	-	-	-	-	-	
		SV R1	-	-	-	-	-	-	-	-	-	-	-	-	-	-	-	-	-	-	-	-	-	-	-	-	-	-	-	-	-	-	-	-	-	
		Kfz R2	-	-	-	-	-	-	-	-	-	-	-	-	-	-	-	-	-	-	-	-	-	-	-	-	-	-	-	-	-	-	-	-	-	-
		SV R2	-	-	-	-	-	-	-	-	-	-	-	-	-	-	-	-	-	-	-	-	-	-	-	-	-	-	-	-	-	-	-	-	-	-
L 587	Greven (S) 3911 / 5306	Kfz R1	-	-	-	-	-	-	-	-	-	-	-	-	-	-	-	-	-	-	-	-	-	-	-	-	-	-	-	-	-	-	-	-	-	
		SV R1	-	-	-	-	-	-	-	-	-	-	-	-	-	-	-	-	-	-	-	-	-	-	-	-	-	-	-	-	-	-	-	-	-	
		Kfz R2	-	-	-	-	-	-	-	-	-	-	-	-	-	-	-	-	-	-	-	-	-	-	-	-	-	-	-	-	-	-	-	-	-	-
		SV R2	-	-	-	-	-	-	-	-	-	-	-	-	-	-	-	-	-	-	-	-	-	-	-	-	-	-	-	-	-	-	-	-	-	-
L 591	Lienen 3813 / 5513	Kfz R1	-	-	-	-	-	-	-	-	-	-	-	-	-	-	-	-	-	-	-	-	-	-	-	-	-	-	-	-	-	-	-	-	-	
		SV R1	-	-	-	-	-	-	-	-	-	-	-	-	-	-	-	-	-	-	-	-	-	-	-	-	-	-	-	-	-	-	-	-	-	
		Kfz R2	-	-	-	-	-	-	-	-	-	-	-	-	-	-	-	-	-	-	-	-	-	-	-	-	-	-	-	-	-	-	-	-	-	-
		SV R2	-	-	-	-	-	-	-	-	-	-	-	-	-	-	-	-	-	-	-	-	-	-	-	-	-	-	-	-	-	-	-	-	-	-
L 602	Hemden 4105 / 5534	Kfz R1	-	-	-	-	-	-	-	-	-	-	-	-	-	-	-	-	-	-	-	-	-	-	-	-	-	-	-	-	-	-	-	-	-	
		SV R1	-	-	-	-	-	-	-	-	-	-	-	-	-	-	-	-	-	-	-	-	-	-	-	-	-	-	-	-	-	-	-	-	-	
		Kfz R2	-	-	-	-	-	-	-	-	-	-	-	-	-	-	-	-	-	-	-	-	-	-	-	-	-	-	-	-	-	-	-	-	-	-
		SV R2	-	-	-	-	-	-	-	-	-	-	-	-	-	-	-	-	-	-	-	-	-	-	-	-	-	-	-	-	-	-	-	-	-	-
L 608	Groß Reken 4108 / 5505	Kfz R1	-	-	-	-	-	-	-	-	-	-	-	-	-	-	-	-	-	-	-	-	-	-	-	-	-	-	-	-	-	-	-	-	-	
		SV R1	-	-	-	-	-	-	-	-	-	-	-	-	-	-	-	-	-	-	-	-	-	-	-	-	-	-	-	-	-	-	-	-	-	
		Kfz R2	-	-	-	-	-	-	-	-	-	-	-	-	-	-	-	-	-	-	-	-	-	-	-	-	-	-	-	-	-	-	-	-	-	-
		SV R2	-	-	-	-	-	-	-	-	-	-	-	-	-	-	-	-	-	-	-	-	-	-	-	-	-	-	-	-	-	-	-	-	-	-
L 608	Gelsenkirchen-Schalke 4408 / 5523	Kfz R1	-	-	-	-	-	-	-	-	-	-	-	-	-	-	-	-	-	-	-	-	-	-	-	-	-	-	-	-	-	-	-	-	-	
		SV R1	-	-	-	-	-	-	-	-	-	-	-	-	-	-	-	-	-	-	-	-	-	-	-	-	-	-	-	-	-	-	-	-	-	
		Kfz R2	-	-	-	-	-	-	-	-	-	-	-	-	-	-	-	-	-	-	-	-	-	-	-	-	-	-	-	-	-	-	-	-	-	-
		SV R2	-	-	-	-	-	-	-	-	-	-	-	-	-	-	-	-	-	-	-	-	-	-	-	-	-	-	-	-	-	-	-	-	-	-
L 610	Recklinghausen 4309 / 5526	Kfz R1	-	-	-	-	-	-	-	-	-	-	-	-	-	-	-	-	-	-	-	-	-	-	-	-	-	-	-	-	-	-	-	-	-	
		SV R1	-	-	-	-	-	-	-	-	-	-	-	-	-	-	-	-	-	-	-	-	-	-	-	-	-	-	-	-	-	-	-	-	-	
		Kfz R2	-	-	-	-	-	-	-	-	-	-	-	-	-	-	-	-	-	-	-	-	-	-	-	-	-	-	-	-	-	-	-	-	-	-
		SV R2	-	-	-	-	-	-	-	-	-	-	-	-	-	-	-	-	-	-	-	-	-	-	-	-	-	-	-	-	-	-	-	-	-	-

Laufzeit der Dauerzählstellen und Datenvollständigkeit Kfz und SV

Mai 2020

Str.-Kl. u. -Nr.	Zst.-Name TK / Zst.-Nr.	W.-Tag	F	S	S	M	D	M	D	F	S	S	M	D	M	D	F	S	S	M	D	M	D	F	S	S	M	D	M	D	F	S	S	
		Feiertag	F																															
		Tag	01	02	03	04	05	06	07	08	09	10	11	12	13	14	15	16	17	18	19	20	21	22	23	24	25	26	27	28	29	30	31	
FZA/R		Datenqualität ("": original Gerätwert, "R": stundenweise, "B": tagesweise eingeschätzter Wert)																																
L 621	Kirchhellen (S) 4307 / 5525	Kfz R1	-	-	-	-	-	-	-	-	-	-	-	-	-	-	-	-	-	-	-	-	-	-	-	-	-	-	-	-	-	-	-	
		SV R1	-	-	-	-	-	-	-	-	-	-	-	-	-	-	-	-	-	-	-	-	-	-	-	-	-	-	-	-	-	-	-	
		Kfz R2	-	-	-	-	-	-	-	-	-	-	-	-	-	-	-	-	-	-	-	-	-	-	-	-	-	-	-	-	-	-	-	
		SV R2	-	-	-	-	-	-	-	-	-	-	-	-	-	-	-	-	-	-	-	-	-	-	-	-	-	-	-	-	-	-	-	
L 687	Langscheid (S) 4613 / 5511	Kfz R1	wegen langer Ausfallzeit derzeit keine Schätzung																															
		SV R1	wegen langer Ausfallzeit derzeit keine Schätzung																															
		Kfz R2	wegen langer Ausfallzeit derzeit keine Schätzung																															
		SV R2	wegen langer Ausfallzeit derzeit keine Schätzung																															
L 697	Attendorn 4813 / 5531	Kfz R1	-	-	-	-	-	-	-	-	-	-	-	-	-	-	-	-	-	-	-	-	-	-	-	-	-	-	-	-	-	-		
		SV R1	-	-	-	-	-	-	-	-	-	-	-	-	-	-	-	-	-	-	-	-	-	-	-	-	-	-	-	-	-	-	-	
		Kfz R2	R	R	R	R	R	R	R	R	R	R	R	R	R	R	R	R	R	R	R	R	R	R	R	R	R	R	R	R	R	R	R	
		SV R2	R	R	R	R	R	R	R	R	R	R	R	R	R	R	R	R	R	R	R	R	R	R	R	R	R	R	R	R	R	R	R	
L 776	Salzkotten 4317 / 5530	Kfz R1	-	-	-	-	-	-	-	-	-	-	-	-	-	-	-	-	-	-	-	-	-	-	-	-	-	-	-	-	-	-		
		SV R1	-	-	-	-	-	-	-	-	-	-	-	-	-	-	-	-	-	-	-	-	-	-	-	-	-	-	-	-	-	-	-	
		Kfz R2	-	-	-	-	-	-	-	-	-	-	-	-	-	-	-	-	-	-	-	-	-	-	-	-	-	-	-	-	-	-	-	-
		SV R2	-	-	-	-	-	-	-	-	-	-	-	-	-	-	-	-	-	-	-	-	-	-	-	-	-	-	-	-	-	-	-	-
L 787	Sennestadt (S) 4017 / 5520	Kfz R1	wegen langer Ausfallzeit derzeit keine Schätzung																															
		SV R1	wegen langer Ausfallzeit derzeit keine Schätzung																															
		Kfz R2	wegen langer Ausfallzeit derzeit keine Schätzung																															
		SV R2	wegen langer Ausfallzeit derzeit keine Schätzung																															
L 822	Lippstadt-Cappel 4315 / 5528	Kfz R1	-	-	-	-	-	-	-	-	-	-	-	-	-	-	-	-	-	-	-	-	-	-	-	-	-	-	-	-	-	-		
		SV R1	-	-	-	-	-	-	-	-	-	-	-	-	-	-	-	-	-	-	-	-	-	-	-	-	-	-	-	-	-	-	-	
		Kfz R2	-	-	-	-	-	-	-	-	-	-	-	-	-	-	-	-	-	-	-	-	-	-	-	-	-	-	-	-	-	-	-	-
		SV R2	-	-	-	-	-	-	-	-	-	-	-	-	-	-	-	-	-	-	-	-	-	-	-	-	-	-	-	-	-	-	-	-
L 937	Detmold (N) 4019 / 5517	Kfz R1	R	R	R	R	R	R	R	R	R	R	R	R	R	R	R	R	R	R	R	R	R	R	R	R	R	R	R	R	R	R		
		SV R1	R	R	R	R	R	R	R	R	R	R	R	R	R	R	R	R	R	R	R	R	R	R	R	R	R	R	R	R	R	R	R	
		Kfz R2	R	R	R	R	R	R	R	R	R	R	R	R	R	R	R	R	R	R	R	R	R	R	R	R	R	R	R	R	R	R	R	R
		SV R2	R	R	R	R	R	R	R	R	R	R	R	R	R	R	R	R	R	R	R	R	R	R	R	R	R	R	R	R	R	R	R	R
L 937	Detmold (S) 4019 / 5518	Kfz R1	R	R	R	R	R	R	R	R	R	R	R	R	R	R	R	R	R	R	R	R	R	R	R	R	R	R	R	R	R	R	R	
		SV R1	R	R	R	R	R	R	R	R	R	R	R	R	R	R	R	R	R	R	R	R	R	R	R	R	R	R	R	R	R	R	R	
		Kfz R2	R	R	R	R	R	R	R	R	R	R	R	R	R	R	R	R	R	R	R	R	R	R	R	R	R	R	R	R	R	R	R	R
		SV R2	R	R	R	R	R	R	R	R	R	R	R	R	R	R	R	R	R	R	R	R	R	R	R	R	R	R	R	R	R	R	R	R
L 938	Detmold (W) 4019 / 5519	Kfz R1	R	R	R	R	R	R	R	R	R	R	R	R	R	R	R	R	R	R	R	R	R	R	R	R	R	R	R	R	R	R	R	
		SV R1	R	R	R	R	R	R	R	R	R	R	R	R	R	R	R	R	R	R	R	R	R	R	R	R	R	R	R	R	R	R	R	
		Kfz R2	R	R	R	R	R	R	R	R	R	R	R	R	R	R	R	R	R	R	R	R	R	R	R	R	R	R	R	R	R	R	R	R
		SV R2	R	R	R	R	R	R	R	R	R	R	R	R	R	R	R	R	R	R	R	R	R	R	R	R	R	R	R	R	R	R	R	R
L 954	Bad Driburg 4220 / 5529	Kfz R1	-	-	-	-	-	-	-	-	-	-	-	-	-	-	-	-	-	-	-	-	-	-	-	-	-	-	-	-	-	-	-	
		SV R1	-	-	-	-	-	-	-	-	-	-	-	-	-	-	-	-	-	-	-	-	-	-	-	-	-	-	-	-	-	-	-	
		Kfz R2	-	-	-	-	-	-	-	-	-	-	-	-	-	-	-	-	-	-	-	-	-	-	-	-	-	-	-	-	-	-	-	-
		SV R2	-	-	-	-	-	-	-	-	-	-	-	-	-	-	-	-	-	-	-	-	-	-	-	-	-	-	-	-	-	-	-	-
L 969	Werl-Westönnen 4413 / 5324	Kfz R1	-	-	-	-	-	-	-	-	-	-	-	-	-	-	-	-	-	-	-	-	-	-	-	-	-	-	-	-	-	-	-	
		SV R1	-	-	-	-	-	-	-	-	-	-	-	-	-	-	-	-	-	-	-	-	-	-	-	-	-	-	-	-	-	-	-	
		Kfz R2	-	-	-	-	-	-	-	-	-	-	-	-	-	-	-	-	-	-	-	-	-	-	-	-	-	-	-	-	-	-	-	-
		SV R2	-	-	-	-	-	-	-	-	-	-	-	-	-	-	-	-	-	-	-	-	-	-	-	-	-	-	-	-	-	-	-	-
K 10	Sennestadt (O) 4017 / 5521	Kfz R1	wegen langer Ausfallzeit derzeit keine Schätzung																															
		SV R1	wegen langer Ausfallzeit derzeit keine Schätzung																															
		Kfz R2	wegen langer Ausfallzeit derzeit keine Schätzung																															
		SV R2	wegen langer Ausfallzeit derzeit keine Schätzung																															
K 10	Breckerfeld (O) 4710 / 5508	Kfz R1	-	-	-	-	-	-	-	-	-	-	-	-	-	-	-	-	-	-	-	-	-	-	-	-	-	-	-	-	-	-		
		SV R1	-	-	-	-	-	-	-	-	-	-	-	-	-	-	-	-	-	-	-	-	-	-	-	-	-	-	-	-	-	-	-	
		Kfz R2	-	-	-	-	-	-	-	-	-	-	-	-	-	-	-	-	-	-	-	-	-	-	-	-	-	-	-	-	-	-	-	-
		SV R2	-	-	-	-	-	-	-	-	-	-	-	-	-	-	-	-	-	-	-	-	-	-	-	-	-	-	-	-	-	-	-	-