



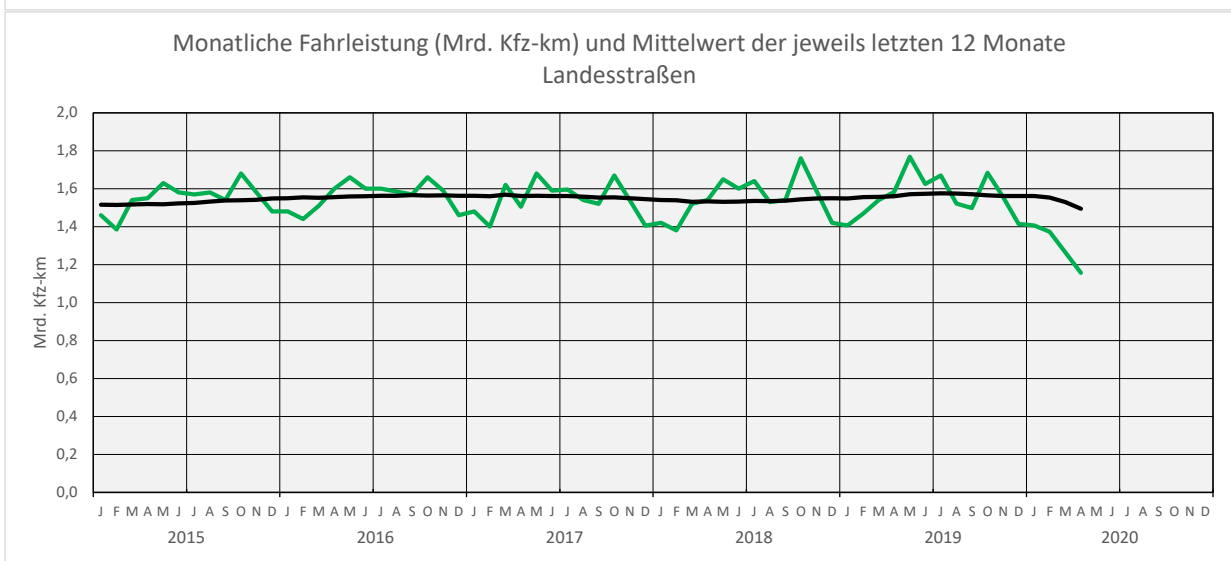
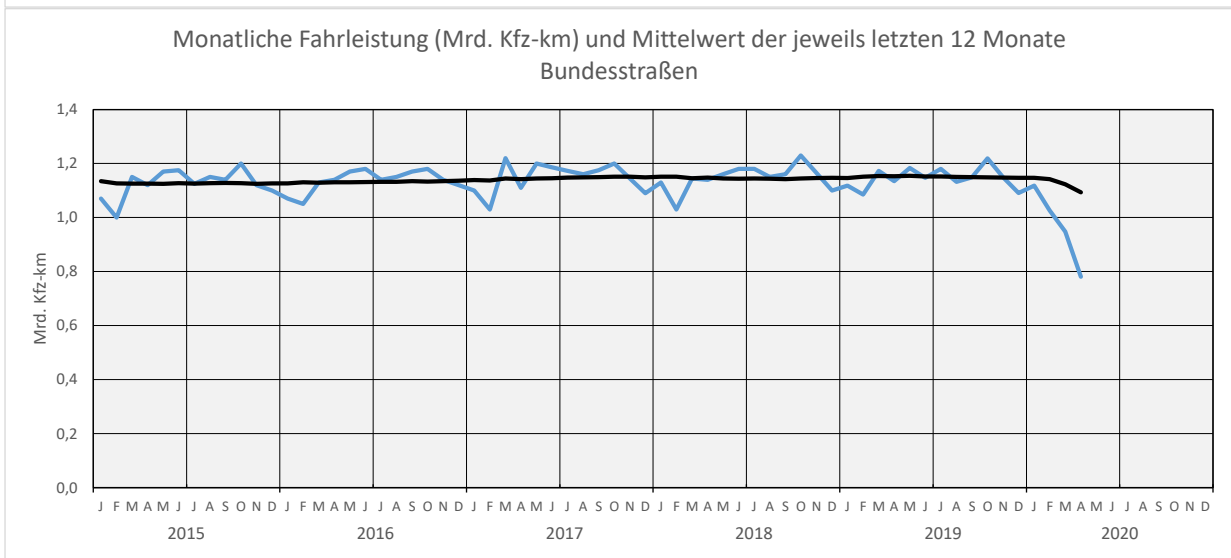
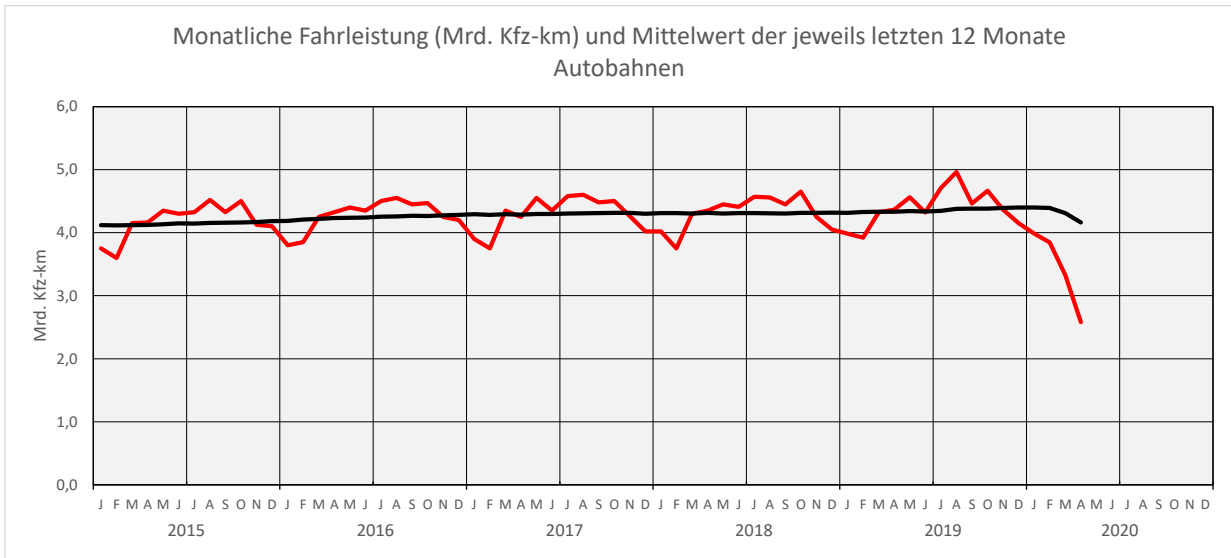
Bild: Straßen.NRW

April 2020

Ergebnisse automatischer Dauerzählstellen an den „Freien Strecken“
der Straßen des überörtlichen Verkehrs in Nordrhein-Westfalen

**Ergebnisse aus automatischen Dauerzählstellen
an den „Freien Strecken“ der Straßen des überörtlichen Verkehrs in NRW**

April 2020



Bericht April 2020

Kfz-Verkehr

Der durch die Einschränkungen der Covid19-Pandemie bedingte Rückgang in den „Durchschnittlichen Täglichen Verkehrsstärken“ (DTV) der Kfz an allen Tagen des Monats hat sich im April 2020 im Vergleich zum Vorjahresmonat auf den erfassten Außerortsstraßen fortgesetzt. Aus permanenten Verkehrsbeobachtungen mit 311 automatischen Zählgeräten, die zur Mittelwertberechnung herangezogen wurden, ergaben sich im April 2020 sowie für die Zeiträume Januar bis April 2020 und Mai 2019 bis April 2020 für „alle Tage“ (Mo-So), Werktage (Mo-Fr, Sa, Mo-Sa) und Sonn- und Feiertage (So+Fei) folgende Veränderungsdaten gegenüber dem jeweiligen Vergleichszeitraum des Vorjahres:

Entwicklung des Kfz-Verkehrs auf Außerortsstraßen [%]					
	Autobahnen (A)	Bundesstr. (B)	Landesstr. (L)	B und L zusammen	insgesamt (A,B,L)
Anzahl Zählstellen	148	106	57	163	311
April 2020 / April 2019	im aktuellen Monat (April)				
Mo-So	- 40,8	- 31,2	- 26,9	- 30,0	- 39,2
Mo-Fr	- 34,2	- 28,0	- 25,1	- 27,2	- 33,1
Sa	- 54,1	- 36,4	- 28,1	- 34,2	- 51,2
Mo-Sa	- 36,9	- 29,1	- 25,5	- 28,1	- 35,6
So+Fei	- 61,1	- 44,2	- 35,9	- 42,0	- 58,5
Januar - April 2020 / Januar - April 2019	seit Jahresbeginn				
Mo-So	- 17,6	- 14,6	- 13,3	- 14,0	- 17,1
Mo-Fr	- 14,3	- 12,8	- 12,1	- 12,6	- 14,0
Sa	- 25,3	- 18,1	- 14,6	- 16,9	- 24,0
Mo-Sa	- 15,7	- 13,4	- 12,4	- 13,1	- 15,3
So+Fei	- 30,4	- 23,9	- 21,1	- 23,1	- 29,2
Mai 2019 - April 2020 / Mai 2018 - April 2019	in den vergangenen 12 Monaten				
Mo-So	- 5,6	- 5,6	- 4,5	- 5,2	- 5,5
Mo-Fr	- 4,6	- 5,0	- 4,0	- 4,7	- 4,6
Sa	- 8,3	- 6,7	- 5,2	- 6,2	- 7,9
Mo-Sa	- 5,0	- 5,2	- 4,2	- 4,9	- 5,0
So+Fei	- 9,9	- 9,1	- 7,8	- 8,7	- 9,7

Kfz-Verkehr:
April: -39,2 %, am Wochenende besonders starker Rückgang

Im **April 2020** belief sich der Rückgang im Kfz-Verkehr im Vergleich zum Vorjahresmonat auf -39,2 %. Dabei fiel dieser auf den Autobahnen mit mehr als 40 % weniger Verkehr deutlich stärker aus als im nachgeordneten Netz (-30,0 %). Darüber hinaus ist weiterhin eine deutliche Diskrepanz zwischen Arbeits- und Freizeitverkehr zu beobachten. Während das Verkehrsaufkommen zwischen Montag und Freitag „nur“ um -33,1 % zurückging, waren es im Samstagsverkehr -51,2 % und im Sonntagsverkehr gar -58,5 %. Auch die Differenz zwischen den Entwicklungen auf Autobahnen und den übrigen Straßen fällt im Wochenendverkehr nochmals deutlicher aus.

Seit Jahresbeginn:
- 17,1 %

Im Vergleich der **ersten vier Monate des Jahres 2020** zum Vorjahreszeitraum ergibt sich vor allem aus den beiden von Einschränkungen betroffenen Monaten ein Rückgang um -17,1 % im Gesamtverkehr. Über diesen Betrachtungszeitraum fällt der Rückgang auf Autobahnen ebenfalls deutlich stärker aus als im übrigen Netz, und am Wochenende stärker als an den Werktagen.

In den vergangenen 12 Monaten: **- 5,5 %**

Im Vergleich der **vergangenen 12 Monate** (Mai 2019 bis April 2020) mit dem Zeitraum von Mai 2018 bis April 2019 beläuft sich der Rückgang des Verkehrsaufkommens über alle Tage auf -5,5 %. Im Wochenendverkehr allerdings ist dieser bereits deutlich stärker auffällig, mit -9,7 % an Sonntagen. Die Diskrepanz zwischen Autobahnen und nachgeordnetem Netz ist in diesem Vergleichszeitraum hingegen noch kaum zu beobachten, sie tritt praktisch nur im Samstagsverkehr auf.

Verkehrs- und Unfallentwicklung auf Außerortsstraßen in NRW

Entwicklung des Kfz-Verkehrs an den Grenzübergängen	Kfz - Verkehr [%]		
	Autobahnen (A)	Übrige Str. (B, L)	insges. (A, B, L)
Anzahl Zählstellen	7	12	19
April 2020 / April 2019	im aktuellen Monat (April)		
Mo-So	- 63,0	- 53,6	- 60,3
Mo-Fr	- 53,4	- 48,7	- 52,0
Sa	- 79,0	- 61,6	- 74,0
Mo-Sa	- 57,7	- 50,3	- 55,7
So+Fei	- 84,7	- 67,6	- 80,4
Januar - April 2020 / Januar - April 2019	seit Jahresbeginn		
Mo-So	- 29,1	- 22,6	- 27,1
Mo-Fr	- 23,8	- 20,0	- 22,6
Sa	- 40,7	- 27,1	- 36,3
Mo-Sa	- 26,1	- 20,8	- 24,6
So+Fei	- 46,5	- 36,7	- 42,4
Mai 2019 - April 2020 / Mai 2018 - April 2019	in den vergangenen 12 Monaten		
Mo-So	- 10,4	- 7,6	- 10,4
Mo-Fr	- 8,5	- 7,7	- 8,2
Sa	- 15,7	- 9,4	- 13,5
Mo-Sa	- 9,4	- 7,8	- 8,9
So+Fei	- 17,6	- 11,7	- 15,7

Kfz-Verkehr an den Grenzübergängen April:

A: - 63,0 %
B, L: - 53,6 %

An den betrachteten **Grenzübergängen** des Landes sind die Auswirkungen der Einschränkungmaßnahmen im Straßenverkehr weiterhin noch deutlicher zu beobachten als im Gesamtnetz. So war im **April 2020** im Vergleich zum Vorjahresmonat ein Rückgang der Gesamtverkehrsmenge um -60,3 % zu verzeichnen. Wie auch in der Betrachtung des Gesamtnetzes wirkten sich die Maßnahmen besonders auf den Wochenend-/Freizeitverkehr aus. An Samstagen und Sonntagen wurde ein Viertel bzw. sogar nur ein Fünftel des Verkehrsaufkommens aus dem April 2019 verzeichnet, während von Montag bis Freitag noch fast die Hälfte des Vorjahresaufkommens gezählt wurde.

Seit Jahresbeginn:

A: - 29,1 %
B, L: - 22,6 %

Im Vergleich der **ersten vier Monate** des Jahres 2020 zum Vorjahreszeitraum ist das Gesamtverkehrsaufkommen an den Grenzzählstellen um etwa ein Viertel reduziert. Die Autobahn-Grenzübergänge registrierten -29,1 % weniger Verkehr, jene im nachgeordneten Netz -22,6 %. Im Werktagsverkehr (Mo-Fr) beläuft sich der Rückgang des gesamten Netzes auf -22,6 %, an Sonntagen hingegen auf -42,4 %. Auch der Unterschied zwischen den Straßenklassen ist im Wochenendverkehr wesentlich größer als an den Werktagen.

In den vergangenen 12 Monaten:

A: - 10,4 %
B, L: - 7,6 %

Im Zeitraum **Mai 2019 bis April 2020** nahm der Verkehr im Vergleich zum vorangegangenen 12-Monats-Zeitraum an den betrachteten Grenzübergängen über alle Tagen (Mo-So) um -10,4 % ab. An den Werktagen wurde auf Autobahnen bzw. Bundes-/Landesstraßen -8,5 respektive -7,7 % weniger Verkehr gezählt als im vorangegangenen Zeitraum, an Sonn- und Feiertagen -17,6 bzw. -11,7 %.

Verkehrs- und Unfallentwicklung auf Außerortsstraßen in NRW

Schwerverkehr (SV)

Entwicklung des Schwerverkehrs auf Außerortsstraßen [%]					
	Autobahnen (A)	Bundesstr. (B)	Landesstr. (L)	B und L zusammen	insgesamt (A, B, L)
Anzahl Zählstellen	148	106	57	164	311
April 2020 / April 2019	im aktuellen Monat (April)				
Mo-So	- 13,4	- 13,3	- 13,0	- 13,3	- 13,4
Mo-Fr	- 11,8	- 12,7	- 12,6	- 12,6	- 11,9
Januar - April 2020 / Januar - April 2019	seit Jahresbeginn				
Mo-So	- 4,1	- 5,8	- 6,1	- 5,9	- 4,2
Mo-Fr	- 3,7	- 5,8	- 6,0	- 5,8	- 3,8
Mai 2019 - April 2020 / Mai 2018 - April 2019	in den vergangenen 12 Monaten				
Mo-So	- 1,1	- 5,1	- 7,8	- 5,6	- 1,5
Mo-Fr	- 0,9	- 5,0	- 7,4	- 5,5	- 1,3

Entwicklung Mo-Fr: April: - 11,9 % SV

Ähnlich wie im März fielen auch im April die Verkehrsabnahmen im Schwerverkehr wesentlich geringer aus als im Personenverkehr. So nahm das Schwerverkehrsaufkommen an Werktagen verglichen mit dem April des Vorjahres nur um -13,4 % ab (Kfz: -39,2 %). Dieser Rückgang ist in allen Straßenklassen in gleichem Maße zu beobachten, im Werktagsverkehr (-11,9 %) allerdings schwächer als am Wochenende. Über alle Tage zeigen sich keine merklichen Unterschiede zwischen dem Autobahnverkehr und dem nachgeordneten Netz, im Werktagsverkehr ist auf letzteren ein etwas stärkerer Rückgang zu beobachten.

Seit Jahresbeginn: -4,2 % Schwerverkehr

Im Vergleich der **ersten vier Monate des Jahres 2020** zum Vorjahreszeitraum wurde bei Betrachtung der Werktage ein um -3,8 % geringeres Schwerverkehrsaufkommen auf den Straßen NRWs erfasst. Während die Zahlen im nachgeordneten Netz zwischen Werktags- und Wochenendverkehr beinahe identisch sind, ist das Schwerverkehrsaufkommen auf Autobahnen am Wochenende stärker zurückgegangen und führt daher auch in der Gesamtbetrachtung zu einem stärkeren Rückgang (-4,2 %).

In den vergangenen 12 Monaten: -1,1 % auf BAB, - 5,6 % auf B/L

In der Betrachtung der **vergangenen 12 Monate** weist der Schwerverkehr über alle Tage ein um -1,5 % niedrigeres Aufkommen auf. Dieser Rückgang tritt allerdings vor allem im nachgeordneten Netz auf, der Autobahn-Schwerverkehr lag in diesem Betrachtungszeitraum lediglich -1,1 % unter dem Vorjahreswert.

Verkehrs- und Unfallentwicklung auf Außerortsstraßen in NRW

Entwicklung des Schwerverkehrs an den Grenzübergängen	Schwerverkehr [%]		
	Autobahnen (A)	Übrige Str. (B, L)	A, B, L
Anzahl Zählstellen	7	12	19
April 2020 / April 2019	im aktuellen Monat (April)		
Mo-So	- 20,4	- 22,7	- 20,5
Mo-Fr	- 19,1	- 21,6	- 19,3
Januar - April 2020 / Januar - April 2019	seit Jahresbeginn		
Mo-So	- 8,4	- 12,9	- 8,7
Mo-Fr	- 8,0	- 12,6	- 8,3
Mai 2019 - April 2020 / Mai 2018 - April 2019	in den vergangenen 12 Monaten		
Mo-So	- 4,6	- 9,5	- 4,9
Mo-Fr	- 3,9	- 9,1	- 4,3

Rückgang des SV-Grenzverkehrs um ein Fünftel verglichen mit Vorjahresmonat

Im Vergleich des April 2020 mit dem Vorjahresmonat nahm der Schwerverkehr an den Grenzzählstellen, ähnlich wie der Gesamtverkehr, auf den Grenzzählstellen wesentlich stärker ab als im restlichen Netz. Auf den Autobahnen wurde an Werktagen -19,1 % Verkehrsaufkommen gezählt, im nachgeordneten Netz -21,6 %. An Wochenenden fiel der Rückgang in beiden Gruppen noch etwas stärker aus.

Auf Bundes-/Landesstraßen stärkerer Rückgang als auf BAB

In den **ersten vier Monaten des Jahres** zeigt sich im Vergleich zum Vorjahreszeitraum eine Abnahme des SV-Grenzverkehrs um -8,7 %. Dieser ergibt sich aus einem Rückgang um -8,4 % auf den Autobahn-Grenzstellen und -12,9 % an den übrigen Übergängen. Auch hier fiel der Rückgang unter der Woche geringer aus als am Wochenende.

12-Monats-Vergleich: weiter starker Rückgang, vor allem auf B/L

Im Vergleich des **12-Monats-Zeitraums** von Mai 2019 bis April 2020 mit dem vorangegangenen Zeitraum ist das Schwerverkehrsaufkommen an den Grenzübergängen des Landes im Wochenmittel um -4,9 % gesunken. Ebenso wie in den vorherigen Betrachtungen fiel die Verkehrsabnahme in den Grenzübergängen des nachgeordneten Netzes deutlich stärker aus als auf den Autobahnen (-9,1 zu -3,9 % im Werktagsverkehr).

Verkehrs- und Unfallentwicklung auf Außerortsstraßen in NRW

Entwicklung des Unfallgeschehens auf den Straßen

April 2020

Straßenverkehrsunfälle in Nordrhein-Westfalen	Anzahl im Monat April ...				Veränd. 2020/2019
	2020	2019	2018	2017	
Unfälle mit Personenschaden					
auf allen Straßen	3.569	4.919	4.639	4.057	- 27,4 %
davon auf:					
- Innerortsstraßen	2.583	3.752	3.556	3.064	- 31,2 %
- Außerortsstraßen	986	1.167	1.083	993	- 15,5 %
darunter auf:					
- Autobahnen	178	315	287	268	- 43,5 %
- Bundesstraßen	148	205	217	201	- 27,8 %
- Landesstraßen	359	400	364	318	- 10,3 %
verunglückte Personen					
auf allen Straßen	4.286	6.354	5.856	5.293	- 32,5 %
davon auf:					
- Innerortsstraßen	2.972	4.574	4.275	3.787	- 35,0 %
- Außerortsstraßen	1.314	1.780	1.581	1.506	- 26,2 %
darunter auf:					
- Autobahnen	240	497	438	436	- 51,7 %
- Bundesstraßen	220	341	324	314	- 35,5 %
- Landesstraßen	498	582	543	469	- 14,4 %
Getötete Personen					
auf allen Straßen	42	53	29	25	- 20,8 %
davon auf:					
- Innerortsstraßen	16	20	9	8	- 20,0 %
- Außerortsstraßen	26	33	20	17	- 21,2 %
darunter auf:					
- Autobahnen	8	5	4	5	
- Bundesstraßen	5	9	4	4	
- Landesstraßen	4	12	9	6	

Quelle: Information und Technik Nordrhein-Westfalen (IT.NRW)

Januar bis April 2020

Straßenverkehrsunfälle in Nordrhein-Westfalen	Anzahl im Jahr ab Januar... bis April...				Veränd. 2020/2019
	2020	2019	2018	2017	
Unfälle mit Personenschaden					
auf allen Straßen	14.704	17.707	16.748	16.644	- 17,0 %
davon auf:					
- Innerortsstraßen	10.790	13.383	12.636	12.592	- 19,4 %
- Außerortsstraßen	3.914	4.324	4.112	4.052	- 9,5 %
darunter auf:					
- Autobahnen	982	1.318	1.223	1.232	- 25,5 %
- Bundesstraßen	711	765	807	743	- 7,1 %
- Landesstraßen	1.337	1.394	1.292	1.313	- 4,1 %
verunglückte Personen					
auf allen Straßen	18.414	22.728	21.635	21.619	- 19,0 %
davon auf:					
- Innerortsstraßen	12.713	16.237	15.535	15.525	- 21,7 %
- Außerortsstraßen	5.701	6.491	6.100	6.094	- 12,2 %
darunter auf:					
- Autobahnen	1.563	2.015	1.867	1.976	- 22,4 %
- Bundesstraßen	1.112	1.219	1.238	1.280	- 8,8 %
- Landesstraßen	1.910	2.089	1.949	1.916	- 8,6 %
Getötete Personen					
auf allen Straßen	113	147	129	119	- 23,1 %
davon auf:					
- Innerortsstraßen	44	55	49	51	- 20,0 %
- Außerortsstraßen	69	92	80	71	- 25,0 %
darunter auf:					
- Autobahnen	18	13	17	23	
- Bundesstraßen	14	16	21	10	
- Landesstraßen	17	37	26	30	

Quelle: Information und Technik Nordrhein-Westfalen (IT.NRW)

Verkehrs- und Unfallentwicklung auf Außerortsstraßen in NRW Mai 2019 bis April 2020

Straßenverkehrsunfälle in Nordrhein-Westfalen	Anzahl in den vergangenen 12 Monaten bis April....				Veränd. 2020/2019
	2020	2019	2018	2017	
Unfälle mit Personenschaden					
auf allen Straßen	56.489	61.845	59.329	60.420	- 8,7 %
davon auf:					
- Innerortsstraßen	42.794	47.300	44.996	45.971	- 9,5 %
- Außerortsstraßen	13.695	14.545	14.333	14.449	- 5,8 %
darunter auf:					
- Autobahnen	3.693	3.990	4.156	4.092	- 7,4 %
- Bundesstraßen	2.592	2.647	2.704	2.695	- 2,1 %
- Landesstraßen	4.453	4.848	4.621	4.780	- 8,1 %
verunglückte Personen					
auf allen Straßen	71.298	78.643	76.271	77.572	- 9,3 %
davon auf:					
- Innerortsstraßen	51.163	57.048	54.950	56.046	- 10,3 %
- Außerortsstraßen	20.135	21.595	21.321	21.526	- 6,8 %
darunter auf:					
- Autobahnen	5.846	6.281	6.520	6.561	- 6,9 %
- Bundesstraßen	4.005	4.129	4.130	4.341	- 3,0 %
- Landesstraßen	6.487	7.088	6.845	6.943	- 8,5 %
Getötete Personen					
auf allen Straßen	408	483	482	497	- 15,5 %
davon auf:					
- Innerortsstraßen	173	202	204	203	- 14,4 %
- Außerortsstraßen	235	281	278	294	- 16,4 %
darunter auf:					
- Autobahnen	53	62	62	73	
- Bundesstraßen	49	67	71	74	
- Landesstraßen	80	89	82	95	

Quelle: Information und Technik Nordrhein-Westfalen (IT.NRW)

Erwartungsgemäß deutlich weniger Unfälle als im Vorjahr

Die Anzahl der **Unfälle mit Personenschaden** auf allen Straßen des Landes lag im April 2020 mit 3.569 registrierten Fällen um 1.350 niedriger als im Vorjahresmonat (-27,4 %). Anders als im März gingen die Unfallzahlen auf Autobahnen in ähnlichem Maße zurück wie das Verkehrsaufkommen (-43,5 % bei -40,8 % Verkehr). Sowohl auf Bundes- als auch Landesstraßen hingegen nahm das Verkehrsaufkommen stärker ab als die absolute Unfallzahl, bei Letzteren mit -26,9 zu -10,3 %.

Bei der Anzahl **verunglückter Personen** zeigt sich ein ähnliches Bild, allerdings ist der Rückgang dort in allen Kategorien etwas stärker als bei den Unfallzahlen, was auf eine geringere Quote bei der Zahl der Verletzten pro Unfall hinweist. So wurden im April 2020 auf den Autobahnen weniger als halb so viele Verletzte erfasst wie im April des Vorjahres.

April: 11 Tote weniger als vor Jahresfrist

Im April 2020 kamen 42 Menschen bei Unfällen in NRW ums Leben. Diese Zahl liegt erwartungsgemäß deutlich unter der des Vorjahres (53 im April 2019), der Rückgang tritt jedoch lediglich im nachgeordneten Netz auf. Im direkten Vergleich zum Vormonat hat sich die Zahl der Todesopfer verdoppelt.

Unfallzahl im Year-to-Date-Vergleich mit stärkstem Rückgang auf Autobahnen

Aufgrund des im Vergleich zum Vorjahr deutlich geringeren Verkehrsaufkommens in den **ersten vier Monaten des Jahres** wurden auf allen Straßenklassen erwartungsgemäß nun weniger Unfälle und Verletzte erfasst als im Vorjahreszeitraum. Während sich diese Veränderungsdaten im nachgeordneten Netz zwischen -4,1 und -8,8 % bewegten, wurden auf Autobahnen -25,5 % Unfälle und -22,4 % Verletzte registriert.

Verkehrs- und Unfallentwicklung auf Außerortsstraßen in NRW

In den vergangenen 12 Monaten 75 Todesopfer weniger als im Vergleichszeitraum Mai 2018 bis April 2019

Im Vergleich des Zeitraums **Mai 2019 bis April 2020** mit den vorangegangenen 12 Monaten wurde auf den Außerortsstraßen des Landes bei Unfällen bzw. Verletzten ein Rückgang um -8,7 respektive -9,3 % erfasst. Die Zahl der Todesopfer lag mit 408 um 75 niedriger als im Vergleichszeitraum. Auf den Bundesstraßen wurden mit -2,1 bzw. -3,0 % wesentlich geringere Rückgänge verzeichnet als auf Landesstraßen und Autobahnen.

**Hinweis zur Zahlen-
grundlage:**

Um eine kontinuierliche Vergleichsbasis der Unfalldaten zu schaffen und beizubehalten, werden die Zahlen aus den Vorjahren so herangezogen wie sie zum Zeitpunkt des jeweiligen Monatsberichts bekannt waren. Es werden **keine** aktualisierten Unfall- bzw. Verunglücktenzahlen genutzt, die sich z.B. durch das Einbeziehen nachträglich verstorbener Unfallbeteiligter noch verändern.

Entwicklung der Unfallraten und der Verunglücktenraten

Eine bessere Beurteilung für das Unfallrisiko als die absoluten Unfallzahlen stellen vor allem in Anbetracht der besonderen Situation die **Unfallraten** dar. Diese werden aus dem Verhältnis der Anzahl von Unfällen mit Personenschaden zu den von allen Fahrzeugen zurückgelegten Kilometern (Fahrleistung) berechnet. Folgende Werte wurden für den aktuellen Monat, das aktuelle Jahr und den zurückliegenden 12-Monatsbereich ermittelt und mit den jeweiligen Vergleichswerten der letzten drei Jahre verglichen:

Unfallraten (Unfälle mit Personenschaden je Mrd. Kfz-km)					
Straßengruppe	2020	2019	2018	2017	Veränd. 2020/2019
im aktuellen Monat (April)					
Autobahnen (A)	69	72	66	63	- 4,2 %
Bundesstraßen (B)	190	181	188	182	+ 5,0 %
Landesstraßen (L)	310	253	237	212	+ 22,5 %
Insgesamt (A, B, L)	189	136	127	117	+ 39,0 %
Seit Jahresbeginn bis April					
Autobahnen (A)	71	79	75	76	- 10,1 %
Bundesstraßen (B)	183	170	181	168	+ 7,6 %
Landesstraßen (L)	256	232	221	219	+ 10,3 %
Insgesamt (A, B, L)	141	131	126	125	+ 7,6 %
in den vergangenen 12 Monaten (Mai-April)					
Autobahnen (A)	74	76	80	80	- 2,6 %
Bundesstraßen (B)	197	191	197	197	+ 3,1 %
Landesstraßen (L)	248	259	251	255	- 4,2 %
Insgesamt (A, B, L)	136	138	139	140	- 1,4 %

Leichter Rückgang auf BAB, deutlicher Anstieg im nachgeordneten Netz

In der Gesamtbetrachtung des Außerorts-Straßennetzes in NRW waren im April 2020 189 Unfälle mit Personenschaden je Mrd. Kfz-km zu verzeichnen, womit die Unfallhäufigkeit wesentlich höher lag als vor Jahresfrist. Auf den Autobahnen wurden auf die Fahrleistung normiert -4,2 % weniger Unfälle registriert, auf den Bundes- und Landesstraßen stiegen diese deutlich an.

Im Vergleich der **ersten vier Monate des Jahres 2020** zum selben Zeitraum des Vorjahres steht für die Autobahnen ein Rückgang der Unfallrate um -10,1 % zu Buche. Im nachgeordneten Netz dagegen wurden mehr Unfälle erfasst als im Vorjahreszeitraum, +7,6 % auf Bundes- und +10,3 % auf Landesstraßen.

Im 12-Monates-Mittel Rückgang der Unfallrate um -1,4 %.

Im Vergleich der **vergangenen 12 Monate** (Mai 2019 bis April 2020) zum vorangegangenen Zeitraum zeigt sich auf Bundesstraßen ein Anstieg der Unfallraten (+3,1 %), auf Landesstraßen ein Rückgang um -4,2 %. Auf den Autobahnen nahm die Unfallhäufigkeit ebenfalls ab (-2,6 %). In der Betrachtung des Gesamtnetzes sank die Unfallrate um -1,4 % auf 136 Unfälle je Mrd. Kfz-km.

Neben den Unfallraten sind auch die **Verunglücktenraten** ein Index für die Unfallrisiken und -schweren. Diese werden aus dem Verhältnis der Anzahl verunglückter Verkehrsteilnehmer zur entsprechenden Fahrleistung berechnet. Folgende Werte wurden für den aktuellen Monat, das aktuelle Jahr und den zurückliegenden 12-Monatsbereich ermittelt und mit den jeweiligen Vergleichswerten der letzten drei Jahre verglichen:

Verunglückte Personen je Mrd. Kfz km					
Straßengruppe	2020	2019	2018	2017	Veränd. 2020/2019
im aktuellen Monat (April)					
Autobahnen (A)	93	114	101	103	- 18,4 %
Bundesstraßen (B)	282	301	281	285	- 6,3 %
Landesstraßen (L)	430	368	353	312	+ 16,8 %
Insgesamt (A, B, L)	252	207	185	178	+ 21,7 %
Seit Jahresbeginn bis April					
Autobahnen (A)	113	121	115	123	- 6,6 %
Bundesstraßen (B)	286	270	278	285	+ 5,9 %
Landesstraßen (L)	365	347	333	316	+ 5,2 %
Insgesamt (A, B, L)	205	196	190	194	+ 4,6 %
in den vergangenen 12 Monaten (Mai-April)					
Autobahnen (A)	117	120	126	128	- 2,5 %
Bundesstraßen (B)	305	299	301	316	+ 2,0 %
Landesstraßen (L)	361	379	371	369	- 4,7 %
Insgesamt (A, B, L)	200	205	209	213	- 2,4 %

Deutlicher höhere Verletztenrate auf Landesstraßen, Rückgang auf BAB/B

Im **April 2020** stieg die Verletztenrate im Gesamtnetz der Straßen in NRW auf 252 Verunglückte Personen je Mrd. Kfz-km und lag somit +21,7 % höher im Vergleich zum April des Vorjahres. Während auf den Bundesstraßen die Verletztenrate in sehr ähnlichem Maße wie die Unfallrate moderat rückläufig war, zeigten sich auf Autobahnen und Landesstraßen gegenläufig deutliche Entwicklungen. Auf Letzteren steht ein Anstieg der Verletztenrate um +16,8 % zu Buche.

Im Vergleich der **ersten vier Monate des Jahres 2020** mit dem Vorjahreszeitraum wurden lediglich auf den Autobahnen weniger Verletzte je gefahrenen Kilometer registriert. Dort sank die Rate um -6,6 % im Vergleich zum Vorjahr. Auf Bundes- und Landesstraßen wurden um +5,9 bzw. +5,2 % höhere Werte erfasst.

In den **vergangenen 12 Monaten** (Mai 2019 bis April 2020) lag die Verunglücktenrate im Gesamtnetz des Landes bei 200 verunglückten Personen je Mrd. Kfz-km und damit um -2,4 % niedriger als im Vorjahr. Auf den Bundesstraßen wurde ein leichter Anstieg um +2,0 % beobachtet, auf Autobahnen und Landesstraßen war die Verunglücktenrate hingegen rückläufig.

Verzeichnis der Tabellen (Anhänge):

DTV	Kfz-Verkehr	auf	Autobahnen	Anhang 1.1
DTV	Kfz-Verkehr	auf	Bundesstraßen	Anhang 1.2
DTV	Kfz-Verkehr	auf	Landes- und Kreisstraßen	Anhang 1.3
DTV	Kfz-Verkehr	an	Grenzzählstellen	Anhang 1.4
DTV	Schwerverkehr (SV)	auf	Autobahnen	Anhang 2.1
DTV	Schwerverkehr (SV)	auf	Bundesstraßen	Anhang 2.2
DTV	Schwerverkehr (SV)	auf	Landes- und Kreisstraßen	Anhang 2.3
DTV	Schwerverkehr (SV)	an	Grenzzählstellen	Anhang 2.4
DTV	Fahrzeugarten	auf	Autobahnen	Anhang 3.1
DTV	Fahrzeugarten	auf	Bundesstraßen	Anhang 3.2
DTV	Fahrzeugarten	auf	Landes- und Kreisstraßen	Anhang 3.3
DTV	Fahrzeugarten	an	Grenzzählstellen	Anhang 3.4
Geschwindigkeitsmessungen		auf	Landesstraßen	Anhang 4.1
Geschwindigkeitsmessungen		an	Grenzzählstellen	Anhang 4.2
Ausfälle von Dauerzählstellen				Anhang 5

Abkürzungen und Begriffe

Str.-Kl.	Straßenklasse und	Lfw	Lieferwagen ≤ 3,5t zul. Gesamtgewicht (zul. GG)
u.-Nr.	Straßennummer	Mot	Motorräder (auch mit Beiwagen), jedoch keine Fahrräder, keine Mofas
Zst.-Name	Name der Zählstelle	Pkw mit Anh.	Kfz bis 3,5t zul. GG mit Anhänger
Zst.-Nr.	Nummer der Zählstelle	Bus	Kraftfahrzeuge mit mehr als neun Sitzplätzen zur Personenbeförderung (auch mit Anhänger)
TK-	Nummer der topographischen Karte 1:25000, in der Zählstelle liegt	Lkw ohne Anh.	Lkw > 3,5t zul. GG ohne Anhänger
GT	Anzahl Tage mit mindestens 12 auswertbaren Stundenwerten, fehlende Stundenwerte (auch Tageswerte) sind eingeschätzt	Lkw mit Anh.	Lkw > 3,5t zul. GG mit Anhänger
DTV	Durchschnittliche Tägliche Verkehrsstärke (Kfz/24h)	Sattel	Alle Sattelkraftfahrzeuge
Mo-So	Alle Tage (Montag bis Sonntag),	Son nkl.	Sonstige und nicht klassifizierbare Kfz, d.h. alle Kfz, bei denen die Fahrzeugart nicht bestimmbar war oder die keiner der anderen Klassen angehören
Mo-Fr	Alle Werktage (Montag bis Freitag),	SGV	Schwerer Güterverkehr = Lkw ohne Anh. + Lkw mit Anh. + Sattel
Sa	Alle Samstage	SV	Schwerverkehr = SGV + Bus
So+Fei	Alle Sonn- und Feiertage des Auswertzeitraums	v_{zul}	Zulässige Höchstgeschwindigkeit
R	Richtungsangabe	v_m	Mittlere Geschwindigkeit
#	Zählstelle in der mittleren Verkehrsentwicklung nicht berücksichtigt	S	Standardabweichung der Geschwindigkeit (statistischer Wert)
*	durch Schätzverfahren errechnete Werte	%-Ant	Anteil der Fahrzeuge (Fz), die die angegebene Geschwindigkeit überschreiten
Pkw	Pkw (vom Kleinwagen bis zur Großraumlimousine, einschl. Offroad-Fahrzeuge)		

Durchschnittlicher und maximaler Tagesverkehr - Kraftfahrzeuge (KFZ)

April 2020

Str.-Kl. u. -Nr.	Zst.-Name	TK-/ Zst.- Nr.	GT 2020/ 2019	Durchschnittlicher Tagesverkehr (DTV)								Maximaler Tagesverkehr					
				Gesamtquerschnitt								Richtungen					
				Mo-So Kfz/24h	2019 %	Mo-Fr Kfz/24h	2019 %	Sa Kfz/24h	2019 %	So+Fei Kfz/24h	2019 %	Mo-Fr Kfz/24h	Datum,R	Sa Kfz/24h	Datum,R	So+Fei Kfz/24h	Datum,R
	Autobahnen																
A 1	Lotte	3713 / 5143	30/30	40480	-46.5	49304	-35.1	24788	-65.7	21528	-71.8	30340	Do 30.04. N	15099	25.04. N	13451	26.04. S
A 1	Ladbergen	3812 / 5118	30/30	32615	-50.4	39013	-40.8	20752	-67.0	19198	-71.5	25570	Do 30.04. N	12900	25.04. N	12237	26.04. S
A 1	Ascheberg	4111 / 5121	30/30	36818	-46.9	44222	-38.2	23914	-62.8	20741	-68.0	28851	Do 30.04. N	14855	25.04. N	13008	26.04. S
A 1	Unna	4411 / 5144	0/30	60290	-47.0	71257	-38.7	43266	-60.2	35083	-67.6	44983*	Do 30.04. N	27612*	25.04. N	23050*	26.04. N
A 1	Hengsen	4511 / 5101	30/30	57711	-46.3	68297	-37.1	38784	-61.8	35043	-67.6	46367	Do 30.04. N	23775	25.04. N	22703	26.04. S
A 1	Hagen-Vorhalle	4510 / 5124	0/30	47989	-46.7	57069	-38.6	33570	-60.3	27336	-67.5	37121*	Do 30.04. N	22013*	25.04. N	18628*	26.04. N
A 1	Schloss Burg	4809 / 5011		wegen langer Ausfallzeit derzeit keine Schätzung													
A 1	AK Leverkusen (O)	4908 / 5675	30/28	46279	-45.6	52799	-40.1	35126	-55.0	31980	-59.7	35069	Do 30.04. N	24407	25.04. N	21914	26.04. N
A 1	AK Leverkusen (W)	4908 / 5035	30/28	54345	-44.0	63144	-39.2	40350	-52.7	34345	-58.0	39757	Do 30.04. S	25507	25.04. N	23099	26.04. S
A 1	Köln-Nord	4907 / 5048	30/30	53995	-44.0	64118	-39.3	37757	-54.3	31079	-58.2	38990	Do 30.04. S	23546	25.04. S	20397	26.04. S
A 1	Köln-Lövenich	5007 / 5032		wegen langer Ausfallzeit derzeit keine Schätzung													
A 1	Hürth	5106 / 5010	30/0	32946	-38.1	38444	-32.5	24137	-46.0	20490	-56.0	23830	Do 30.04. S	14706	25.04. S	13899	26.04. N
A 1	Euskirchen/Bliesheim	5206 / 5060	23/0	35168	-35.6	40931	-30.0	25720	-45.8	22260	-52.3	24178*	Do 30.04. N	15228	25.04. S	14470*	26.04. N
A 1	Nettersheim	5406 / 5047	30/30	12801	-43.7	14653	-35.6	9516	-56.3	8816	-62.4	9076	Do 30.04. S	5637	25.04. N	6675	26.04. N
A 2	Oberhausen-Sterkrade	4407 / 5026	29/30	76940	-42.0	93314	-33.9	49465	-58.2	40674	-64.3	56166	Do 30.04. O	29642	25.04. W	25748	26.04. W
A 2	Gelsenkirchen	4408 / 5122	30/28	56050	-38.2	68584	-31.4	35270	-53.5	28124	-59.9	41692	Do 30.04. W	21632	25.04. W	17646	26.04. W
A 2	Gelsenkirchen-Erle	4408 / 5147	30/30	56770	-38.4	69577	-31.8	35493	-52.6	28268	-59.8	40873	Do 30.04. W	21608	25.04. W	17494	26.04. W
A 2	Recklinghausen-Ost	4409 / 5126	30/30	52927	-38.2	64989	-31.4	33396	-52.9	25743	-60.7	37737	Do 30.04. W	19984	25.04. W	16043	26.04. W
A 2	Waltrup-Brambauer	4410 / 5125	30/30	63558	-37.4	78192	-30.6	39637	-51.5	30726	-60.4	44927	Do 30.04. O	23338	25.04. O	19283	26.04. W
A 2	Oelde	4114 / 5102	30/22	40299	-47.5	48250	-39.3	26364	-61.8	23084	-68.3	31698	Do 30.04. O	16193	25.04. W	15451	26.04. W
A 2	Bielefeld	4017 / 5120	30/30	55196	-44.2	66940	-36.4	35379	-58.3	29260	-66.5	43008	Do 30.04. O	21162	25.04. O	19237	26.04. W
A 2	Bad Oeynhausen	3719 / 5123	30/30	54616	-47.4	65900	-39.3	35424	-61.2	29796	-69.1	41829	Do 30.04. O	21187	25.04. W	19721	26.04. W
A 3	Elten	4103 / 5071	30/26	13333	-65.7	16362	-57.2	8305	-79.1	6589	-83.7	9771	Mi 29.04. S	5565	25.04. S	5186	10.04. S
A 3	Hünxe	4306 / 5001	30/30	34274	-46.3	41414	-38.5	22654	-59.4	18223	-68.3	26126	Do 30.04. N	13843	25.04. N	12523	26.04. S
A 3	Oberhausen-Holten	4406 / 5070	29/30	74257	-43.3	89601	-34.6	48429	-59.3	40331	-66.0	54662	Do 30.04. N	29969	25.04. S	26771	26.04. S
A 3	AK OB-West (N)	4506 / 5665	30/25	86485	-40.6	104539	-32.0	56746	-57.5	46133	-63.5	74139	Do 30.04. N	39363	25.04. N	29492	26.04. N
A 3	AK OB-West (Hauptfahrb.)	4506 / 5025	30/25	79128	-42.0	95824	-33.2	52298	-59.0	41361	-65.1	57449	Do 30.04. N	30810	25.04. S	26847	26.04. S
A 3	AK OB-West (S)	4506 / 5667	30/25	79128	-41.9	95824	-33.0	52298	-59.1	41361	-65.1	57449	Do 30.04. N	30810	25.04. S	26847	26.04. S
A 3	Breitscheid	4607 / 5002	0/30	69713	-42.5	83838	-34.5	44987	-58.8	39111	-63.2	49816*	Do 30.04. N	29216*	25.04. N	27108*	26.04. S
A 3	AK Breitscheid (N)	4607 / 5638	30/30	65855	-46.7	79393	-39.1	42700	-61.8	36167	-66.8	46198	Do 30.04. N	25187	25.04. S	23599	26.04. S
A 3	AK Breitscheid (S)	4607 / 5065	30/30	60703	-44.3	72979	-36.6	39670	-59.6	33807	-64.7	44119	Do 30.04. N	22534	25.04. N	21192	26.04. S
A 3	AK Hilden (N)	4707 / 5655	0/0	79247	-40.9	96014	-32.4	49888	-57.1	42931	-64.0	58339*	Do 30.04. N	29542*	25.04. N	27361*	26.04. S
A 3	AK Hilden (S)	4807 / 5657	0/0	69118	-43.5	81945	-35.4	48357	-57.9	40204	-64.3	47018*	Do 30.04. S	28353*	25.04. S	26201*	26.04. S
A 3	Opladen II	4807 / 5033	30/30	66530	-47.1	78845	-40.2	45448	-60.5	39533	-64.8	46357	Do 30.04. N	26240	25.04. S	24623	26.04. S
A 3	AK Leverkusen (N)	4908 / 5003	30/28	77820	-45.5	92148	-37.9	54159	-59.2	45836	-64.9	54050	Do 30.04. S	31521	25.04. N	28459	26.04. S
A 3	AK Leverkusen (S)	4908 / 5676	30/28	101038	-42.9	119616	-36.4	70638	-55.6	59380	-60.9	72072	Do 30.04. N	42353	25.04. N	36469	26.04. S
A 3	Leverkusen	4908 / 5004	30/0	98109		116130		68153		58011		69829	Do 30.04. N	40890	25.04. N	35634	26.04. N
A 3	AD Heumar (N)	5008 / 5672	30/29	116722	-37.5	137138	-30.2	84570	-49.5	70101	-58.1	82460	Do 30.04. N	49283	25.04. N	43387	26.04. S
A 3	AD Heumar (S)	5008 / 5673	30/30	52190	-50.1	60946	-43.9	37260	-61.2	32956	-66.0	38279	Do 30.04. N	22440	25.04. N	20471	26.04. N
A 3	Siegburg	5109 / 5005		wegen langer Ausfallzeit derzeit keine Schätzung													
A 3	AK BN-Siegburg (N)	5209 / 5058	0/29	34767	-56.7	41342	-48.7	22968	-69.7	20716	-74.8	26667*	Do 30.04. N	14222*	25.04. N	12622*	26.04. N
A 3	AK BN-Siegburg (S)	5209 / 5631	0/30	39843	-56.2	47290	-48.5	26871	-68.7	23668	-74.2	35387*	Do 30.04. N	18748*	25.04. N	16190*	26.04. N
A 3	Bad Honnef/Linz	5309 / 5006	30/30	38252	-56.5	45118	-49.1	26313	-67.9	23322	-74.0	29618	Do 30.04. N	16067	25.04. N	14570	26.04. S
A 4	AC-Vetschau	5102 / 5072	30/30	13446	-67.8	17285	-57.8	7321	-84.4	4732	-88.5	10062	Do 30.04. W	4593	25.04. W	3625	10.04. O
A 4	Würselen	5102 / 5008	30/30	30309	-54.3	37927	-46.3	17877	-70.5	13201	-76.2	22221	Do 30.04. W	10833	25.04. W	8233	26.04. W
A 4	AK Aachen (W)	5103 / 5654		wegen langer Ausfallzeit derzeit keine Schätzung													
A 4	AK Aachen (O)	5103 / 5651	29/30	42782	-48.0	53202	-40.0	26572	-64.3	18854	-71.3	32569	Do 30.04. O	15901	25.04. O	11499	10.04. O
A 4	Buir / Merzenich	5105 / 5082	27/30	42062	-48.0	51533	-40.3	26954	-63.6	20566	-69.6	30239	Do 30.04. O	16104	25.04. W	12552	26.04. W
A 4	AK Kerpen (W)	5106 / 5622	30/0	56051	-43.4	68757	-36.3	36782	-58.3	26543	-65.5	40093	Do 30.04. O	21679	25.04. W	16145	26.04. W
A 4	AK Kerpen (O)	5106 / 5624	30/30	58745	-43.2	71527	-36.5	39289	-56.8	29107	-64.1	41317	Do 30.04. O	23427	25.04. W	17515	26.04. W
A 4	Köln-Klettenberg	5007 / 5053	28/21	79142	-36.6	96332	-30.4	54428	-48.7	38316	-58.4	55228	Do 30.04. O	32268	25.04. W	23070	26.04. W
A 4	Rheinbr. Rodenkirchen	5107 / 5049	30/24	90416	-37.3	108028	-32.2	64954	-47.3	48684	-55.1	65433	Do 30.04. O	37678	25.04. W	29277	26.04. W
A 4	AD Heumar (W)	5008 / 5021	28/12	63922	-38.9	76041	-33.4	45101	-50.9	36072	-55.5	45556	Do 30.04. O	26236	25.04. W	22427	26.04. W

Herausgeber:
Auswertung:Landesbetrieb Straßenbau Nordrhein-Westfalen, Verkehrszentrale, Bonner Straße 70, 51379 Leverkusen
DTV-Verkehrsconsult GmbH, Pascalstraße 53, 52076 Aachen

Durchschnittlicher und maximaler Tagesverkehr - Kraftfahrzeuge (KFZ)

April 2020

Str.-Kl. u. -Nr.	Zst.-Name	TK-/ Zst.- Nr.	GT 2020/ 2019	Durchschnittlicher Tagesverkehr (DTV)								Maximaler Tagesverkehr					
				Gesamtquerschnitt								Richtungen					
				Mo-So 20/19	Mo-Fr 20/19	Sa 20/19	So+Fei 20/19	Mo-Fr	Sa	So+Fei	Mo-Fr	Sa	So+Fei				
Kfz/24h	%	Kfz/24h	%	Kfz/24h	%	Kfz/24h	%	Kfz/24h	Datum,R	Kfz/24h	Datum,R	Kfz/24h	Datum,R				
A 4	Bensbg.Frankenforst	5008 / 5015	30/22	48598	-36.8	56272	-32.4	36283	-45.9	31228	-49.9	33321	Do 30.04. O	21069	25.04. O	19959	26.04. W
A 4	Engelskirchen	5010 / 5068	30/0	29992	-43.7	35220	-37.8	21008	-55.7	18554	-59.5	21356	Do 30.04. O	12634	25.04. O	12407	26.04. W
A 4	Eckenhagen	5011 / 5034	30/30	20508	-43.7	24444	-36.3	13793	-57.3	11864	-63.8	15145	Do 30.04. O	8331	25.04. O	7907	26.04. W
A 4	Wenden-Dahl	5013 / 5128	30/30	12406	-46.2	15190	-41.1	7676	-58.9	6280	-62.7	8695	Do 30.04. W	4451	25.04. W	3979	26.04. W
A 30	Ibbenbüren	3712 / 5112	30/30	29393	-43.5	36369	-34.8	17816	-60.9	13858	-68.3	21498	Do 30.04. W	10671	25.04. O	8299	26.04. O
A 30	Kirchlengern	3817 / 5103	30/30	26945	-37.3	33038	-30.4	17268	-50.7	13086	-60.7	19488	Do 30.04. O	10236	25.04. O	8153	26.04. W
A 31	Gescher	4008 / 5117	30/29	18558	-52.5	22422	-43.0	11725	-68.6	10231	-74.0	15369	Do 30.04. N	7250	25.04. S	7433	26.04. S
A 33	Bielefeld-Windflöte	4017 / 5130	30/30	35797	-33.0	43541	-27.3	23590	-47.8	18120	-51.4	27245	Do 30.04. N	14938	25.04. N	11222	26.04. N
A 33	Bielefeld-Senne	4017 / 5129	30/30	37604	-31.9	45805	-26.1	24324	-46.9	19118	-51.0	28522	Do 30.04. S	15229	25.04. S	11663	26.04. S
A 33	Paderborn	4118 / 5111	30/28	27331	-41.9	33131	-35.6	17055	-55.3	14848	-61.4	21118	Do 30.04. N	10787	25.04. N	9676	26.04. S
A 40	Straelen (Niederdorf)	4603 / 5073	29/30	17069	-54.8	21640	-46.7	9424	-68.9	6927	-79.2	12590	Mi 29.04. W	5598	04.04. W	6598	10.04. O
A 40	Wankum	4603 / 5018	30/30	21742	-51.6	27041	-43.2	13031	-66.7	9884	-75.1	15575	Mi 29.04. O	7683	25.04. W	7743	10.04. O
A 40	AK Moers (W)	4505 / 5663	5/30	33308	-47.7	41733	-39.2	19818	-64.0	14216	-73.2	23735*	Mi 29.04. W	11456*	25.04. W	10748*	10.04. O
A 40	AK Moers (O)	4505 / 5022	5/30	42415	-46.5	52556	-37.2	26648	-63.9	19120	-72.0	29294*	Di 28.04. O	15275	04.04. O	14927*	10.04. O
A 40	AD Essen-Ost (W)	4508 / 5680	30/0	52126		62894		36018		26969		38238	Do 30.04. O	21195	25.04. O	15800	26.04. O
A 40	AD Essen-Ost (O)	4508 / 5681	30/0	91140		109359		62964		49191		64669	Do 30.04. O	37220	25.04. O	29989	26.04. W
A 40	Essen-Kray	4508 / 5037	30/30	80176	-36.3	96658	-30.5	54589	-49.1	42295	-54.8	57198	Do 30.04. W	32761	25.04. W	26698	26.04. W
A 40	Bochum	4508 / 5113	30/30	79277	-36.0	95066	-30.6	55716	-47.8	42355	-53.5	57408	Do 30.04. W	33931	25.04. W	26972	26.04. W
A 40	Dortmund	4510 / 5343	30/29	53909	-38.6	65179	-34.5	36913	-49.3	27671	-53.1	38204	Do 30.04. W	21893	25.04. W	17229	26.04. W
A 42	AK Kamp-Lintfort (O)	4505 / 5635	30/30	31123	-37.0	38607	-30.3	19153	-53.9	14155	-59.3	23484	Do 30.04. O	11884	25.04. O	8728	26.04. O
A 42	DU Beeckerwerth	4506 / 5063		wegen langer Ausfallzeit derzeit		keine Schätzung											
A 42	AK OB-West (O)	4506 / 5024	30/30	55448	-36.7	68501	-31.2	36539	-53.4	24544	-54.5	40922	Do 09.04. W	21498	25.04. O	14036	26.04. O
A 42	AK OB-West (W)	4506 / 5668	30/30	63258	-34.6	77549	-29.2	42008	-50.0	29791	-52.7	48621	Do 30.04. W	28078	25.04. W	19328	26.04. W
A 42	GE-Hessler	4408 / 5115		wegen langer Ausfallzeit derzeit		keine Schätzung											
A 42	Wanne-Eickel	4408 / 5116	13/0	55946		68444		37117		26837		39583	Do 30.04. O	21653	25.04. O	15951*	26.04. W
A 43	Albachten	4011 / 5109	30/30	40440	-42.2	49200	-35.5	25564	-57.0	21159	-62.3	29150	Do 30.04. S	15543	25.04. S	13117	26.04. S
A 43	Recklinghausen-West	4409 / 5132		wegen langer Ausfallzeit derzeit		keine Schätzung											
A 43	Herne	4409 / 5107		wegen langer Ausfallzeit derzeit		keine Schätzung											
A 43	Sprockhövel	4609 / 5108	9/0	35834	-40.5	44192	-33.9	21706	-57.8	17393	-60.4	30742	Do 23.04. N	15972	25.04. N	13289	26.04. S
A 44	AC-Lichtenbusch	5202 / 5074	30/30	9393	-69.6	12098	-61.8	5368	-83.7	3060	-88.7	7732	Do 30.04. O	3407	25.04. O	3269	10.04. O
A 44	Aachen-Brand	5202 / 5077	30/30	21860	-53.0	26876	-45.8	14582	-67.1	9991	-73.6	15562	Do 30.04. O	8396	25.04. W	6359	10.04. O
A 44	AK Aachen (S)	5203 / 5020		wegen langer Ausfallzeit derzeit		keine Schätzung											
A 44	AK Aachen (N)	5103 / 5650		wegen langer Ausfallzeit derzeit		keine Schätzung											
A 44	Jülich-Mersch	5004 / 5017	30/30	20792	-42.5	25287	-36.0	13239	-56.2	10842	-62.7	14737	Do 30.04. O	7791	25.04. O	6574	26.04. W
A 44	Neersen	4705 / 5078	12/30	39423	-36.0	49792	-30.5	22569	-49.7	16096	-58.8	28527	Do 30.04. W	14557	25.04. W	10925	26.04. W
A 44	AK Neersen (N)	4705 / 5081	11/30	40084	-35.1	50443	-29.8	23401	-48.0	16677	-57.6	29387	Do 30.04. W	15198	25.04. W	11471	26.04. W
A 44	Ilverich	4706 / 5079	27/30	43884	-47.0	54668	-43.1	25258	-55.7	20357	-63.2	34632	Do 30.04. W	16729	25.04. W	13552	26.04. W
A 44	Ratingen-Schwarzbach	4706 / 5097	30/30	16765	-54.3	20707	-51.0	10081	-60.2	8080	-68.1	15584	Do 30.04. W	7584	25.04. W	6041	26.04. W
A 44	Birth (Tunnel Velbert)	4608 / 5067		wegen langer Ausfallzeit derzeit		keine Schätzung											
A 44	Langenberg	4608 / 5066	30/0	21152	-33.2	25153	-31.9	15923	-34.9	11304	-40.2	13838	Do 30.04. W	8855	25.04. O	6613	26.04. O
A 44	Unna-Süd	4412 / 5135	30/30	43387	-51.1	50837	-45.6	30326	-63.2	27263	-64.9	31212	Do 09.04. O	16728	25.04. O	16623	26.04. W
A 44	Soest	4414 / 5110	30/30	31605	-48.1	37958	-40.1	20139	-63.0	18070	-68.6	24383	Do 30.04. O	12217	25.04. W	12462	26.04. W
A 44	Lichtenau-Blankenrode	4419 / 5136	30/0	26397	-51.0	32412	-42.0	15095	-66.8	13882	-73.7	21371	Do 30.04. O	9211	25.04. W	9196	26.04. W
A 45	Dortmund-Mengede-West	4410 / 5138	30/30	44096	-34.0	54187	-28.2	27820	-48.1	21310	-54.2	31710	Do 30.04. N	16314	25.04. S	13312	26.04. S
A 45	Dortmund-Marten	4410 / 5139	30/30	57309	-32.6	69860	-27.3	38184	-45.5	28224	-51.5	40577	Do 30.04. N	22802	25.04. S	17561	26.04. S
A 45	Dortmund-Eichlinghofen	4510 / 5146	30/30	37727	-38.8	45997	-34.1	24599	-51.3	18910	-54.8	28167	Do 30.04. N	15276	25.04. N	11502	26.04. N
A 45	Dortmund Süd	4511 / 5104	30/0	48767	-42.9	58931	-37.5	32076	-56.8	26015	-58.9	34953	Do 23.04. S	19803	25.04. N	16371	26.04. N
A 45	Schwerte-Wandhofen	4511 / 5140	30/30	54316	-40.4	65347	-32.3	35436	-57.5	30134	-61.4	40241	Do 30.04. N	21609	25.04. N	19124	26.04. S
A 45	Lüdenscheid Nord	4711 / 5105	14/28	38830	-44.3	46655	-36.0	24978	-60.6	21981	-65.2	29384	Do 30.04. N	15478	25.04. N	13936	26.04. S
A 45	Freudenberg	5113 / 5106	30/0	31550		38327		20073		16612		24997	Do 30.04. N	12639	25.04. N	10764	26.04. S
A 46	Dremmen	4903 / 5075	29/30	22024	-29.7	27423	-25.2	14906	-38.8	8776	-51.8	16044	Do 30.04. W	8580	25.04. W	5149	26.04. O
A 46	Hochneukirch	4904 / 5041		wegen langer Ausfallzeit derzeit		keine Schätzung											
A 46	Neuss-Holzheim	4805 / 5016	30/30	46541	-35.9	56763	-29.6	30178	-50.5	23378	-56.5	32671	Do 30.04. O	18101	25.04. O	14215	26.04. O
A 46	AK Neuss Süd (O)	4806 / 5686		wegen langer Ausfallzeit derzeit		keine Schätzung											

Herausgeber:
Auswertung:Landesbetrieb Straßenbau Nordrhein-Westfalen, Verkehrszentrale, Bonner Straße 70, 51379 Leverkusen
DTV-Verkehrsconsult GmbH, Pascalstraße 53, 52076 Aachen

Durchschnittlicher und maximaler Tagesverkehr - Kraftfahrzeuge (KFZ)

April 2020

Str.-Kl. u. -Nr.	Zst.-Name	TK-/ Zst. Nr.	GT 2020/ 2019	Durchschnittlicher Tagesverkehr (DTV)								Maximaler Tagesverkehr					
				Gesamtquerschnitt								Richtungen					
				Mo-So 20/19 Kfz/24h %	Mo-Fr 20/19 Kfz/24h %	Sa 20/19 Kfz/24h %	So+Fei 20/19 Kfz/24h %	Mo-Fr Kfz/24h Datum,R	Sa Kfz/24h Datum,R	So+Fei Kfz/24h Datum,R							
A 46	Düsseldorf-Flehe	4806 / 5040	30/30	53528 -37.1	65314 -32.6	34916 -47.6	26649 -54.2	37167	Do 23.04. W	19199	25.04. O	15027	26.04. O				
A 46	AK Hilden (W)	4807 / 5658	0/0	78081 -30.2	94210 -23.7	53823 -44.6	40493 -51.0	53189*	Do 23.04. O	29380*	18.04. O	22799*	19.04. O				
A 46	AK Hilden (O)	4807 / 5023	0/0	77743 -32.3	93131 -26.0	53991 -46.2	42282 -51.8	53418*	Mi 22.04. O	31431*	18.04. O	26030*	19.04. O				
A 46	W-Sonnborn	4708 / 5045	30/30	71258 -22.6	85240 -14.8	50061 -39.2	38781 -45.8	52720	Do 30.04. O	29303	18.04. O	22896	19.04. O				
A 46	W-Oberbarmen	4609 / 5044	30/0	48662 -32.7	59040 -26.2	32480 -48.9	24860 -52.8	36204	Do 30.04. O	17734	25.04. O	13940	19.04. W				
A 46	Hagen-Hohenlimburg	4611 / 5141	30/30	32056 -30.7	39108 -26.8	21904 -41.3	15319 -45.7	23509	Do 30.04. O	12775	25.04. O	9273	26.04. O				
A 46	Oeventrop	4614 / 5149	30/30	13474 -35.4	16095 -29.4	8941 -47.7	7759 -54.3	10044	Do 30.04. O	5394	25.04. O	5275	26.04. O				
A 46	Freienohl	4614 / 5150	0/30	13294 -35.3	15936 -29.2	8650 -47.7	7585 -54.3	10063*	Do 30.04. O	5213*	25.04. O	5170*	26.04. W				
A 46	Meschede	4615 / 5119	30/30	11933 -29.8	14336 -23.9	8173 -39.2	6430 -51.3	8874	Do 30.04. O	4806	25.04. O	4301	26.04. W				
A 52	Elmpt	4702 / 5260	30/30	5295 -72.7	6335 -62.2	3757 -82.9	2851 -89.2	3829	Fr 24.04. W	2517	04.04. W	2397	26.04. O				
A 52	Schwalmtal	4703 / 5046	25/30	17200 -49.7	20403 -40.1	12319 -62.0	9775 -72.7	11659	Do 30.04. W	7064	25.04. W	6579	26.04. O				
A 52	Willich-Schiefbahn	4705 / 5085	30/30	32270 -42.6	39367 -36.2	21284 -57.4	15938 -62.4	21948	Do 30.04. O	12251	25.04. W	9802	26.04. O				
A 52	Lintorf	4607 / 5027	30/25	55251 -49.4	67098 -45.1	35948 -59.0	28630 -64.1	41423	Do 30.04. W	22694	25.04. W	19175	26.04. W				
A 52	AK Breitscheid (W)	4607 / 5637	30/30	66036 -47.5	80094 -43.9	42880 -55.3	34610 -61.1	48760	Do 30.04. W	26729	25.04. W	22906	26.04. W				
A 52	AK Breitscheid (O)	4607 / 5639	30/29	62104 -43.7	74465 -40.1	42435 -51.2	34013 -57.0	45838	Do 30.04. W	26718	25.04. W	22324	26.04. W				
A 52	Essen-Bredeneu	4507 / 5028		wegen langer Ausfallzeit derzeit keine Schätzung													
A 52	AD Essen Ost (S)	4508 / 5043	30/0	39017	46470	26946	22222	27402	Do 30.04. W	16025	25.04. O	14280	26.04. W				
A 52	Gelsenkirchen-Polsum	4308 / 5142	30/30	26947 -40.7	32961 -34.8	16812 -54.3	13660 -60.4	18870	Do 30.04. W	9504	25.04. O	8280	26.04. W				
A 57	Hommersum	4302 / 5050	30/30	7017 -57.9	9022 -46.7	3575 -78.5	2625 -83.3	5523	Do 30.04. N	2229	25.04. N	2357	10.04. S				
A 57	Rheinberg	4405 / 5019	30/29	26356 -42.4	31882 -34.4	17505 -57.2	13838 -64.8	18872	Do 30.04. N	10400	25.04. N	8979	26.04. S				
A 57	AK Kamp-Lintfort (N)	4505 / 5064	30/30	39574 -37.7	48257 -30.1	25939 -53.4	19719 -61.0	29164	Do 30.04. S	16160	25.04. S	13271	26.04. S				
A 57	AK Kamp-Lintfort (S)	4505 / 5636	30/30	42719 -35.2	52525 -28.5	27020 -49.7	20498 -58.0	32285	Do 30.04. N	16530	25.04. N	12659	26.04. S				
A 57	AK Moers (N)	4505 / 5660	5/27	45622 -38.8	57543 -31.1	26358 -56.2	18731 -65.5	35012*	Do 30.04. N	15385*	25.04. S	11794*	26.04. S				
A 57	AK Moers (S)	4505 / 5662	5/0	50746 -36.6	60914 -30.3	34729 -48.7	27530 -56.7	34543*	Do 30.04. N	20857*	25.04. N	16360*	26.04. S				
A 57	Meerbusch-Bovert	4705 / 5088	30/30	55792 -36.8	67818 -30.4	36783 -49.9	28376 -58.0	40304	Do 30.04. S	23202	25.04. S	18046	26.04. S				
A 57	Neuss-Büttgen	4805 / 5052	0/30	75662 -37.6	90245 -32.2	51976 -49.3	42842 -54.5	51988*	Do 30.04. S	30943*	25.04. N	25305*	26.04. N				
A 57	Neuss-West	4806 / 5602	0/30	79914 -37.9	96797 -32.0	54190 -50.2	40785 -57.7	55518*	Do 30.04. N	32246*	25.04. S	24436*	26.04. S				
A 57	Neuss West (S)	4806 / 5670	30/30	84198 -35.3	102202 -29.3	56581 -48.2	42598 -55.5	59850	Do 30.04. S	33544	25.04. S	25412	26.04. S				
A 57	AD Neuss (N)	4806 / 5030	30/30	33311 -36.8	41846 -33.9	20082 -50.4	13678 -46.6	25375	Do 30.04. N	12533	25.04. N	8200	26.04. N				
A 57	AD Neuss (S)	4806 / 5014	30/30	76255 -36.2	92467 -30.5	51772 -47.5	38536 -56.3	53080	Do 30.04. S	30093	25.04. S	22771	26.04. S				
A 57	AK Neuss-Süd (N)	4806 / 5601	30/30	63629 -38.4	76774 -32.3	42504 -50.6	33894 -58.1	43775	Do 30.04. S	25001	25.04. S	19987	26.04. S				
A 57	AK Neuss-Süd (S)	4806 / 5061	30/30	49132 -41.3	59348 -36.2	32858 -51.5	25926 -58.9	35238	Do 30.04. N	20003	25.04. S	15883	26.04. N				
A 59	Walsum	4406 / 5069	29/30	23192 -28.6	27246 -24.7	17654 -37.8	13369 -41.5	15370*	Do 30.04. N	10090	25.04. S	7529	26.04. S				
A 59	Duisburg Süd	4606 / 5062	30/30	30463 -39.0	37690 -37.4	19796 -40.6	13487 -49.4	21291	Do 30.04. N	11476	25.04. N	7940	26.04. N				
A 59	Düsseldorf-Urdenbach	4807 / 5090	0/30	35090 -37.2	43771 -34.7	21778 -42.6	15029 -50.8	24914*	Do 30.04. S	13201*	25.04. S	9428*	26.04. S				
A 59	Langenfeld	4907 / 5007	30/28	26355 -41.9	31921 -38.8	17676 -48.0	13590 -54.8	19076	Do 30.04. S	12148	25.04. S	8991	26.04. N				
A 59	AK Heumar (Flughfn.)	5008 / 5674	30/30	44324 -32.5	51929 -25.0	33006 -45.3	26522 -53.6	29548	Do 30.04. S	19431	25.04. S	16723	26.04. S				
A 59	AD St. Augustin (N)	5208 / 5057	30/0	68829 -29.0	82721 -23.5	48258 -40.4	36240 -48.4	52278	Do 30.04. N	30810	25.04. N	23912	26.04. N				
A 59	AD St. Augustin (S)	5208 / 5628	0/0	74818 -36.9	88604 -32.7	55079 -45.3	42024 -51.7	51750	Mi 22.04. N	31860	25.04. N	25784	26.04. N				
A 59	AD Bonn-Beuel (N)	5208 / 5056	30/30	75815 -36.6	90055 -32.5	55045 -44.0	42196 -52.0	52010	Mi 22.04. N	31902	25.04. N	25942	26.04. S				
A 59	AD Bonn-Beuel (S)	5208 / 5633	28/30	55205 -35.0	65864 -32.2	39194 -39.6	30348 -47.7	39083	Do 30.04. N	23179	25.04. N	19441	26.04. N				
A 59	AK Bonn Ost (N)	5208 / 5625	0/0	41776 -37.5	49693 -34.8	29207 -41.0	23768 -49.7	30400*	Do 30.04. N	17365	25.04. S	15600	26.04. S				
A 61	Schwanenhaus	4603 / 5076	30/30	15426 -54.0	19435 -42.8	9108 -73.6	6274 -80.1	11213	Do 30.04. N	5346	25.04. S	5672	10.04. S				
A 61	MG-Wickrath	4804 / 5042	30/29	42942 -38.8	53222 -32.1	27447 -50.7	19004 -63.9	31377	Do 30.04. N	15654	25.04. N	11549	26.04. S				
A 61	AK Kerpen (N)	5106 / 5059	0/30	37464 -42.3	45761 -35.8	24807 -52.9	18247 -65.0	27561	Do 30.04. N	14629	25.04. N	11002	26.04. N				
A 61	AK Kerpen (S)	5106 / 5621	30/30	29777 -44.9	36727 -37.4	18536 -58.7	14104 -68.6	21912	Do 30.04. N	10789	25.04. N	8635	26.04. S				
A 61	Miel	5307 / 5080	30/30	27681 -48.2	33146 -39.5	18233 -62.2	15760 -69.8	20416	Do 30.04. N	10909	25.04. N	10189	26.04. N				
A 445	Werl-West	4413 / 5137	30/24	15034 -29.2	18708 -23.7	9058 -40.0	6771 -52.9	11145	Do 16.04. S	5492	25.04. S	4357	26.04. S				
A 524	Ratingen	4607 / 5039	0/30	16412 -37.4	21039 -33.2	8371 -51.1	6352 -56.7	12793*	Do 30.04. W	5211*	25.04. W	3861*	26.04. W				
A 535	W-Saurenhaus	4708 / 5248	30/30	24739 -37.5	30021 -35.5	16789 -41.3	12431 -47.3	17486	Do 23.04. S	9413	25.04. S	7482	26.04. S				
A 535	Velbert Nord	4608 / 5249	30/30	24643 -33.0	29705 -31.6	18705 -33.5	11729 -42.9	17033	Do 30.04. S	10551	25.04. S	7165	26.04. S				
A 544	AK Aachen (SW)	5103 / 5653		wegen langer Ausfallzeit derzeit keine Schätzung													
A 553	Bliesheim	5207 / 5029	30/30	23778 -33.7	28807 -28.8	15983 -42.9	12212 -52.6	16234	Mi 22.04. N	9042	25.04. S	7803	26.04. N				
A 555	Godorf	5107 / 5036	30/30	49274 -36.8	59125 -32.2	34573 -47.6	26239 -52.5	34993	Do 30.04. N	20763	25.04. N	16101	26.04. S				

Herausgeber:
Auswertung:

Landesbetrieb Straßenbau Nordrhein-Westfalen, Verkehrszentrale, Bonner Straße 70, 51379 Leverkusen
DTV-Verkehrsconsult GmbH, Pascalstraße 53, 52076 Aachen

Durchschnittlicher und maximaler Tagesverkehr - Kraftfahrzeuge (KFZ)

April 2020

Str.-Kl. u. -Nr.	Zst.-Name	TK-/ Zst.- Nr.	GT 2020/ 2019	Durchschnittlicher Tagesverkehr (DTV)								Maximaler Tagesverkehr					
				Gesamtquerschnitt								Richtungen					
				Mo-So 20/19		Mo-Fr 20/19		Sa 20/19		So+Fei 20/19		Mo-Fr		Sa		So+Fei	
Kfz/24h	%	Kfz/24h	%	Kfz/24h	%	Kfz/24h	%	Kfz/24h	Datum,R	Kfz/24h	Datum,R	Kfz/24h	Datum,R				
A 560	AD St.Augustin (O)	5208 / 5629	30/0	65148	-25.6	77611	-21.3	49681	-34.0	33917	-42.6	45714	Do 30.04. W	28897	25.04. W	20896	26.04. W
A 560	AK BN-Siegburg (W)	5209 / 5632	30/30	42889	-29.2	51335	-25.1	31972	-37.0	22016	-46.2	29716	Do 30.04. O	18273	25.04. O	13098	26.04. O
A 560	AK BN-Siegburg (O)	5209 / 5630	30/0	39685	-30.2	47409	-25.2	29851	-41.2	20495	-47.4	27512	Do 30.04. W	17221	25.04. W	12702	26.04. W
A 560	Hennef	5209 / 5051	0/30	30234	-33.8	36400	-29.2	21842	-44.0	15273	-50.6	21428	Do 30.04. W	13885	25.04. W	10723	26.04. W
A 562	AK Bonn Ost (W)	5208 / 5055	0/0	37427	-40.4	46617	-38.2	21431	-46.7	17458	-51.6	31767*	Do 30.04. O	13111*	25.04. O	11273	26.04. W
A 562	AK Bonn-Ost (O)	5208 / 5626	30/25	5904	-32.4	6955	-33.4	4649	-23.1	3239	-33.1	4514	Do 30.04. O	3088	25.04. O	2293	26.04. O
A 565	AD Bonn-Beuel (W)	5208 / 5634	30/30	65606	-27.4	77459	-21.7	49490	-37.6	36839	-46.8	45200	Mi 22.04. N	29156	04.04. S	22877	05.04. S
A 565	Meckenheim-Merl	5308 / 5013	30/30	24264	-37.6	28301	-31.3	17492	-48.5	15324	-55.6	16210	Do 30.04. S	10425	25.04. S	10340	26.04. N

Durchschnittlicher und maximaler Tagesverkehr - Kraftfahrzeuge (KFZ)

April 2020

Str.-Kl. u. -Nr.	Zst.-Name	TK-/ Zst. Nr.	GT	Durchschnittlicher Tagesverkehr (DTV)								Maximaler Tagesverkehr					
				Gesamtquerschnitt								Richtungen					
				Mo-So	20/19	Mo-Fr	20/19	Sa	20/19	So+Fei	20/19	Mo-Fr	Sa		So+Fei		
Kfz/24h	%	Kfz/24h	%	Kfz/24h	%	Kfz/24h	%	Kfz/24h	Datum,R	Kfz/24h	Datum,R	Kfz/24h	Datum,R				
	<i>Bundesstraßen</i>																
B 1	AC-Vaalsequartier	5202 / 5253	30/30	6577	-53.1	7548	-46.3	5675	-60.4	3940	-71.2	4546	Do 30.04. O	3648	04.04. O	3134	05.04. O
B 1	Horn 2	4119 / 5339	0/0	8753	-30.0	10340	-25.8	6508	-36.9	4956	-46.4	6221*	Do 30.04. O	3918*	25.04. O	3140*	26.04. O
B 7	Warburg West	4520 / 5331	30/30	10618	-28.7	12527	-26.1	8872	-30.5	5420	-42.8	7529	Do 30.04. O	4856	25.04. W	3272	26.04. W
B 7	Düsseldorf-Heerd	4706 / 5031	21/0	48469	-47.0	58433	-44.8	33773	-51.9	25054	-56.8	37689*	Do 30.04. O	19979	25.04. O	15696	26.04. O
B 8	Elten (B)	4002 / 5254	30/30	1398	-43.5	1504	-38.1	1417	-50.1	1034	-56.5	1063	Fr 24.04. O	902	25.04. O	796	05.04. O
B 9	Kranenburg	4102 / 5255	28/15	5237	-50.4	5946	-45.6	4705	-60.4	3230	-61.7	3615	Fr 03.04. N	2806	04.04. N	2478	10.04. N
B 9	Geldern (O)	4403 / 5251	30/30	6421	-25.9	7638	-20.6	4760	-31.2	3471	-47.6	4282	Di 28.04. S	2828	25.04. N	2154	26.04. N
B 9	Krefeld-Hüls	4604 / 5275	30/30	7239	-25.5	8418	-21.9	5826	-30.1	4251	-39.8	4799	Mo 20.04. S	3305	25.04. N	2483	26.04. S
B 9	Dormagen	4806 / 5267	30/30	9447	+14.1	11107	+20.3	7748	+ 8.0	5048	-13.6	6201	Do 30.04. S	4221	25.04. S	2989	26.04. N
B 9	Goch (S)	4302 / 5240	30/30	8817	-38.1	10820	-31.4	5700	-53.2	4218	-60.0	6385	Do 30.04. N	3505	25.04. N	2625	26.04. S
B 42	AK Bonn Ost (S)	5208 / 5627	0/0	33461	-34.6	38231	-33.1	27186	-36.0	21742	-41.3	22140	Do 30.04. N	16000*	25.04. S	13708	26.04. N
B 51	Ostbevern	3913 / 5329	30/30	6707	-28.9	7944	-25.0	4946	-35.4	3758	-44.5	4667	Do 30.04. N	2856	25.04. N	2367	26.04. S
B 51	Telgte	4012 / 5330	30/30	13230	-30.1	15387	-26.2	10234	-38.2	8034	-42.6	8938	Do 30.04. N	5817	25.04. S	4832	26.04. S
B 51	Tondorf (S)	5506 / 5236	30/30	10707	-38.8	12392	-31.0	8766	-49.2	6387	-60.5	7616	Do 30.04. S	4984	25.04. N	4624	26.04. N
B 51	Dahlem	5605 / 5235	30/30	6736	-47.0	7845	-38.2	5032	-60.0	4176	-67.5	4852	Do 30.04. S	3066	25.04. N	3134	26.04. N
B 54	Altenberge 2	3910 / 5338	0/30	25005	-24.0	28918	-20.8	20093	-27.9	15235	-37.0	16800*	Do 30.04. N	11043*	25.04. N	9572*	26.04. S
B 54	Drensteinfurt (N)	4111 / 5348	30/30	6253	-23.7	7420	-21.1	4613	-28.9	3457	-34.7	4496	Do 30.04. S	2551	25.04. S	2008	26.04. N
B 54	Ascheberg-Herbern	4212 / 5370	30/30	1808	-18.3	2060	-18.3	1417	-16.3	1226	-20.1	1210	Do 30.04. S	768	25.04. S	736	26.04. S
B 54	Werne-Langern	4311 / 5371	30/30	6116	-32.9	7319	-30.4	4395	-38.6	3255	-43.4	4183	Do 30.04. S	2404	25.04. N	1834	26.04. N
B 54	Dortmund-Brechten	4410 / 5318	0/0	16047	-24.5	18870	-21.9	12832	-27.3	8778	-37.3	11833*	Do 30.04. S	7728*	25.04. N	5510*	26.04. N
B 54	Kierspe-Volme	4811 / 5372	30/30	4294	-24.3	4965	-24.4	3409	-22.4	2647	-25.2	2822	Do 30.04. N	1839	25.04. S	1725	26.04. S
B 54	Meinerzhagen	4811 / 5304	30/30	7509	-46.9	8754	-45.6	6756	-44.8	3864	-57.0	6028	Do 30.04. N	4564	25.04. N	2970	26.04. N
B 54	Olpe-Altenkleusheim	4913 / 5373	0/30	3462	-35.0	4036	-34.0	2738	-33.8	2030	-42.0	2378*	Do 30.04. S	1565	25.04. N	1397	26.04. N
B 54	Kreuztal-Buschhütten	5013 / 5374	30/30	22106	-38.4	26786	-34.8	16248	-46.5	10411	-53.5	15743	Do 30.04. S	9382	25.04. S	6160	26.04. S
B 55	Warstein Süd	4516 / 5375	30/30	5500	-26.1	6570	-24.4	3463	-31.0	3293	-32.4	3854	Do 30.04. O	1946	25.04. O	2031	26.04. W
B 55	Grevenbrück	4814 / 5342	0/30	4153	-25.5	4943	-22.7	3105	-29.8	2220	-38.2	2841*	Mo 27.04. W	1692*	25.04. W	1387*	26.04. W
B 55	Bergneustadt	4912 / 5264	30/30	9150	-21.4	10527	-20.0	8299	-17.1	5127	-32.8	5861	Do 30.04. O	4565	11.04. W	3053	26.04. O
B 55	Derschlag	5011 / 5223	30/30	11520	-30.0	13978	-26.6	7990	-36.3	5677	-45.9	8125	Do 30.04. O	4673	25.04. O	3538	26.04. W
B 55	Elsdorf	5005 / 5247	30/30	7937	-29.0	9413	-26.3	5908	-33.1	4366	-40.8	5305	Do 30.04. W	3385	25.04. W	2565	26.04. W
B 56	Siegburg-Stallberg	5109 / 5220	30/30	18233	-23.1	21134	-21.2	15612	-23.6	10313	-33.2	12666	Do 30.04. W	8632	25.04. O	6172	26.04. W
B 56	Swisttal-Buschhoven	5208 / 5274	30/30	12483	-18.6	14740	-17.2	9793	-16.9	6755	-28.6	8147	Do 30.04. W	5414	25.04. W	3892	26.04. W
B 57	Menzeler Heide (N)	4405 / 5229	30/30	8049	-23.3	9111	-19.1	6806	-24.7	5341	-39.8	5030	Do 30.04. S	3710	25.04. S	3294	26.04. S
B 57	Mönchengladb.-Rheindahlen	4804 / 5273	30/30	7780	-25.0	9403	-21.0	5510	-36.1	3884	-39.8	6208	Do 30.04. S	3141	25.04. N	2350	26.04. S
B 57	Alsdorf-Olden	5102 / 5213	30/30	11870	-46.1	13887	-44.3	9754	-48.5	6557	-54.3	8016	Do 30.04. N	5349	25.04. S	3518	26.04. S
B 57	Aachen-Köpfchen	5202 / 5263	30/30	2662	-67.6	3175	-63.7	1883	-77.8	1470	-76.5	1892	Do 30.04. S	1035	25.04. S	840	26.04. S
B 58	Dorsten (O)	4207 / 5316	0/30	10862	-23.7	12340	-20.6	8927	-26.0	7224	-36.2	7114*	Do 30.04. W	4949*	25.04. W	4495*	26.04. W
B 58	Lüdinghausen-West	4210 / 5360	30/0	9113		10428		7958		5501		5956	Do 30.04. O	4294	11.04. W	3247	26.04. W
B 58	Ascheberg West	4210 / 5376	1/30	5555	-23.6	6472	-20.2	4371	-26.9	3288	-38.4	3877	Do 30.04. W	2487	25.04. W	2115*	26.04. O
B 58	Geldern (N)	4403 / 5252	27/30	6675	-27.8	7909	-24.1	5260	-34.1	3506	-43.2	4538	Do 30.04. W	2870	25.04. W	1983	26.04. W
B 58	Menzeler Heide (W)	4405 / 5230	30/30	9755	-28.2	11710	-23.6	6668	-36.4	5296	-46.0	6666	Do 30.04. W	3779	25.04. W	3293	26.04. W
B 58	Straelen 2 (Bundesstr.)	4503 / 5257	30/30	2714	-47.7	3306	-39.6	1827	-62.8	1333	-69.8	1873	Do 30.04. W	1108	25.04. W	1109	10.04. O
B 59	Pulheim	4906 / 5214	30/30	12598	-32.4	15138	-30.3	9595	-34.6	6133	-43.9	8775	Do 30.04. O	5574	25.04. O	3665	26.04. O
B 61	Petershagen 2	3619 / 5336	30/30	7483	-29.2	8846	-22.2	5759	-37.3	4089	-53.7	5179	Do 30.04. N	3206	25.04. N	2440	26.04. S
B 61	Barkhausen	3719 / 5368	30/30	16467	-31.6	19879	-30.4	11422	-35.5	8456	-36.5	11793	Do 30.04. N	6596	25.04. N	4897	26.04. S
B 61	Ostwestfalendamm	3917 / 5386	30/30	51028	-35.9	61274	-32.8	37052	-45.7	26194	-46.2	37644	Do 30.04. N	22411	25.04. N	15179	26.04. N
B 61	Linteler See	4116 / 5377	30/30	10349	-25.9	12267	-23.0	8217	-31.6	5380	-38.0	7392	Do 30.04. N	4693	25.04. N	3142	26.04. N
B 62	Netphen-Afholderbach	5014 / 5354	30/30	2807	-24.5	3150	-24.2	2127	-30.4	2114	-21.5	1762	Mo 27.04. W	1139	25.04. W	1297	26.04. W
B 63	Hamm-Heesen	4212 / 5361	30/0	7247		8564		6018		3677		5031	Do 30.04. S	3248	11.04. N	2208	26.04. N
B 63	Drensteinfurt	4212 / 5302	30/30	4676	-23.5	5611	-19.8	3527	-28.9	2328	-40.8	3327	Do 30.04. N	1960	25.04. N	1378	26.04. N
B 64	Bad Driburg Süd	4220 / 5378	30/30	5515	-45.8	6534	-41.9	4128	-53.5	3044	-59.2	4377	Do 30.04. O	2694	25.04. W	2254	26.04. W
B 64	Delbrück-West	4217 / 5355	30/30	7396	-29.9	8741	-26.5	5742	-32.4	4014	-46.3	4983	Do 30.04. W	3252	25.04. W	2404	26.04. O
B 66	Bl-Hillegossen	4017 / 5337	0/30	26006	-23.1	30932	-20.0	20609	-26.9	13186	-38.1	17833*	Do 30.04. O	12134*	25.04. W	7964*	19.04. W
B 68	Halle-Gartnisch	3916 / 5303	30/30	9443	-25.0	10975	-19.1	8604	-29.8	4894	-48.8	6428	Do 30.04. S	4698	25.04. S	2827	26.04. S
B 68	Lichtenau	4319 / 5351	30/30	6236	-34.6	7387	-32.6	4576	-39.3	3507	-42.8	4437	Do 30.04. S	2708	25.04. S	2197	26.04. N
B 70	Heek Ost	3808 / 5379	30/30	3854	-23.9	4564	-20.7	2794	-30.3	2190	-37.0	2616	Do 30.04. S	1545	25.04. S	1261	26.04. S
B 70	Vreden-Süd	3906 / 5362	30/0	5205		6323		3280		2764		3584	Do 30.04. N	1834	25.04. N	1675	26.04. N
B 70	Lünten	3907 / 5380	30/30	3728	-36.2	4444	-32.1	2601	-43.5	2093	-51.8	2598	Do 30.04. N	1504	25.04. N	1291	19.04. N
B 70	Raesfeld West	4206 / 5381	30/30														

Durchschnittlicher und maximaler Tagesverkehr - Kraftfahrzeuge (KFZ)

April 2020

Str.-Kl. u. -Nr.	Zst.-Name	TK-/ Zst.- Nr.	GT 2020/ 2019	Durchschnittlicher Tagesverkehr (DTV)								Maximaler Tagesverkehr					
				Gesamtquerschnitt								Richtungen					
				Mo-So 20/19		Mo-Fr 20/19		Sa 20/19		So+Fei 20/19		Mo-Fr		Sa		So+Fei	
Kfz/24h	%	Kfz/24h	%	Kfz/24h	%	Kfz/24h	%	Kfz/24h	Datum,R	Kfz/24h	Datum,R	Kfz/24h	Datum,R				
B 219	Greven (N)	3811 / 5350	30/30	7277	-28.7	8716	-24.9	5002	-34.8	3996	-44.9	4960	Do 30.04. N	2851	25.04. N	2410	26.04. S
B 220	Emmerich	4103 / 5258	30/30	6972	-50.7	8248	-48.0	5411	-51.7	3761	-63.6	5509	Do 30.04. N	3573	04.04. N	3289	10.04. N
B 221	Brüggen (N)	4703 / 5432	30/30	9802	-28.4	11209	-24.5	8247	-31.3	6146	-43.9	6480	Do 30.04. S	4608	25.04. N	3856	26.04. S
B 221	Arsbeck	4803 / 5276	30/30	5169	-13.8	5814	-11.3	4226	-13.3	3648	-25.4	3432	Do 30.04. S	2362	25.04. S	2346	26.04. S
B 221	Heinsberg	4902 / 5259	30/30	11495	-28.5	14026	-25.5	8161	-34.8	5281	-42.8	8188	Do 30.04. N	4534	25.04. N	3058	26.04. S
B 224	Bottrop	4407 / 5344	30/30	29506	-29.9	35368	-25.8	22160	-39.0	14862	-45.7	20650	Do 30.04. S	13230	25.04. S	8878	26.04. S
B 226	Gedern	4510 / 5272	30/30	7793	-26.6	8841	-27.0	6122	-25.2	5412	-25.9	5060	Mo 27.04. W	3384	25.04. W	3165	26.04. W
B 226	Wanne-Eickel Ost	4409 / 5364	30/30	16282	-22.8	19552	-20.4	13352	-26.8	7333	-36.0	12022	Do 30.04. W	7390	25.04. W	4138	26.04. W
B 229	Delecke 2	4514 / 5334	0/30	2701	-37.3	2744	-31.2	2573	-31.8	2642	-54.0	1711*	Fr 24.04. W	1462*	25.04. W	1677*	26.04. W
B 229	Lüdenscheld-Brügge	4711 / 5321	30/30	10378	-23.8	12288	-22.5	8039	-26.6	5574	-29.7	7212	Do 30.04. O	4413	25.04. O	3213	26.04. O
B 229	Solingen	4808 / 5203	30/30	9213	-30.2	10460	-26.8	8056	-33.3	5830	-43.4	5984	Fr 24.04. O	5354	25.04. O	4302	26.04. O
B 230	Holzheim	4805 / 5238	30/30	7310	-27.6	8835	-24.7	5088	-33.7	3708	-40.9	4915	Mi 29.04. W	2928	25.04. O	2229	26.04. O
B 235	Datteln	4210 / 5345	30/1	10316	-23.6	11561	-22.3	8898	-21.4	7111	-31.4	6611	Do 30.04. N	4974	25.04. N	4273	26.04. S
B 236	Dortmund-Wambeldorf	4411 / 5365	30/30	52297	-28.7	63091	-25.3	37242	-34.7	26356	-44.0	35518	Do 30.04. N	21069	25.04. S	15255	26.04. S
B 236	Dortmund-Berghofen	4511 / 5352	30/30	23023	-25.3	27061	-22.3	17364	-30.2	13336	-37.8	14961	Do 30.04. N	9820	25.04. S	8000	26.04. S
B 236	Plettenberg-Ohle	4712 / 5309	30/30	5316	-28.2	6374	-25.7	3799	-37.3	2803	-36.1	3604	Do 30.04. N	2335	25.04. N	1686	26.04. S
B 236	Altenhündem	4814 / 5383	30/30	11217	-23.9	13228	-22.1	9163	-24.4	5884	-34.9	7545	Do 30.04. N	4966	25.04. N	3518	26.04. N
B 236	Gleidorf (O)	4815 / 5310		Daten nicht plausibel, keine Grundlage für Schätzwerte													
B 236	Schmallenberg	4815 / 5367	0/30	4601	-26.7	5508	-21.5	3562	-34.0	2273	-48.2	3525*	Do 30.04. S	2350*	25.04. S	1585*	26.04. S
B 236	Winterberg-Waltenberg	4817 / 5366	30/30	3979	-34.7	4674	-29.4	3095	-42.5	2248	-53.6	2795	Do 30.04. N	1883	25.04. N	1483	26.04. N
B 236	Winterberg-Herrloh	4817 / 5369	30/0	3335	-36.0	3669	-26.4	2638	-47.8	2686	-55.6	2117	Fr 24.04. S	1530	25.04. S	1843	05.04. S
B 237	Ohl	4810 / 5225	30/30	3552	-3.2	3834	-2.7	3159	-4.6	2874	-4.4	2195	Fr 24.04. W	1843	11.04. W	1993	26.04. W
B 239	Espelkamp-Gestrigen	3617 / 5356	30/0	7855		9461		5802		3870		5604	Do 30.04. S	3280	25.04. S	2348	26.04. S
B 239	Bad Salzuflen	3918 / 5315	30/30	16207	-29.9	19219	-23.8	11892	-41.0	9045	-50.0	11024	Do 30.04. S	6905	25.04. N	5421	26.04. N
B 239	Detmold-Heidenoldendorf	4018 / 5357	30/30	11215	-28.0	13612	-24.7	8976	-32.1	4714	-46.2	8243	Do 30.04. N	4954	25.04. N	2702	26.04. N
B 239	Höxter-Fürstenau	4121 / 5358	0/30	5464	-18.7	6500	-15.3	4027	-22.3	2968	-35.1	3835*	Do 30.04. N	2271*	25.04. N	1796*	26.04. N
B 241	Bever	4322 / 5384	30/30	4827	-27.1	5651	-22.4	3730	-31.8	2815	-45.5	3532	Do 30.04. O	2033	25.04. O	1743	26.04. W
B 252	Brakel	4221 / 5340	0/30	5339	-33.6	6306	-29.6	3905	-40.6	3072	-48.8	3820*	Do 30.04. N	2183*	25.04. N	1929*	26.04. S
B 256	Marienheide	4811 / 5224	29/28	5409	-13.9	6094	-13.6	4237	-10.6	3906	-17.8	3494	Do 23.04. N	2391	25.04. N	2745	26.04. N
B 258	Friesenrath (W)	5303 / 5208	30/30	10881	-27.7	12423	-23.9	8298	-34.4	7461	-39.7	7207	Do 30.04. O	4914	25.04. O	4987	26.04. W
B 258	Friesenrath (S)	5303 / 5250	30/30	13972	-27.7	15901	-24.7	11017	-32.0	9510	-38.4	9143	Do 30.04. O	6377	25.04. O	6420	26.04. W
B 258	Imgenbroich	5403 / 5277	30/30	9528	-33.0	10868	-29.7	9054	-36.8	5377	-46.3	6672	Do 30.04. O	4986	11.04. O	3455	26.04. O
B 258	Blankenheimer Wald	5505 / 5239	30/30	2140	-28.7	2318	-23.9	1854	-32.1	1739	-42.9	1307	Do 23.04. W	1064	11.04. O	1226	05.04. O
B 258	Ahrhütte (O)	5606 / 5243	30/30	2773	-58.8	2826	-53.5	2366	-64.3	2868	-68.1	2182	Do 09.04. W	1667	11.04. W	2400	05.04. W
B 264	Aachen-Bildchen	5202 / 5261	30/30	3386	-64.7	4220	-59.2	2240	-77.3	1368	-80.1	2478	Do 30.04. W	1242	25.04. W	800	26.04. W
B 264	Langerwehe	5104 / 5246	30/30	9047	-13.2	10786	-9.9	7230	-19.2	4463	-28.9	6234	Do 30.04. O	4071	25.04. O	2639	26.04. O
B 264	Düren/Kerpen	5105 / 5265	30/30	5480	-23.6	6613	-22.0	4155	-26.0	2588	-33.2	3825	Fr 17.04. W	2281	25.04. O	1629	26.04. O
B 265	Lechenich 2	5106 / 5269	30/30	9560	-26.0	11077	-24.1	7674	-28.0	5762	-34.7	6208	Do 23.04. S	4239	25.04. S	3691	26.04. N
B 265	Wollersheim (O)	5305 / 5232	30/30	3809	-18.5	3875	-16.8	3512	-16.1	3787	-25.0	2422	Fr 24.04. S	2085	11.04. S	2800	26.04. N
B 266	Kesternich (S)	5304 / 5211	30/30	3843	-18.9	3933	-16.3	3479	-20.7	3785	-25.9	2355	Fr 24.04. W	2104	11.04. W	2931	05.04. W
B 288	Uerdingen	4605 / 5231	0/30	15623	-34.7	19427	-31.9	9062	-42.8	7319	-47.4	11105*	Do 30.04. W	5655	25.04. O	4917	26.04. O
B 475	Ladbergen Nord	3812 / 5385	30/30	6834	-34.2	8068	-29.2	4817	-40.9	4069	-52.1	4681	Do 30.04. N	2656	25.04. N	2504	26.04. N
B 475	Sassenberg-Süd	4014 / 5363	30/0	9455		11187		7353		5085		6675	Do 30.04. S	4186	25.04. S	3211	26.04. S
B 475	Lippetal-Lippborg	4314 / 5359	30/0	6257		7271		4835		3826		4181	Do 30.04. N	2661	25.04. S	2306	26.04. N
B 477	Gohr	4906 / 5262	30/30	4836	-23.2	5538	-23.7	4088	-19.3	2992	-23.8	3082	Do 30.04. N	2242	11.04. S	1690	26.04. N
B 477	Rommerskirchen	4906 / 5268	30/30	4833	-18.1	5462	-17.1	4731	-15.1	2806	-26.4	3041	Do 30.04. N	2705	11.04. N	1648	26.04. N
B 478	Waldbröl	5111 / 5222	30/30	6350	-22.0	7150	-21.3	5977	-18.5	3930	-29.2	4097	Do 30.04. W	3290	25.04. W	2347	26.04. W
B 480	Brilon (N)	4517 / 5322		wegen langer Ausfallzeit derzeit keine Schätzung													
B 480	Winterberg	4717 / 5325	30/10	5477	-42.6	6186	-37.7	4443	-49.2	3803	-56.9	3544	Fr 24.04. N	2568	25.04. N	2573	26.04. N
B 480	Bad Berleburg	4916 / 5301	0/30	3912	-30.0	4548	-26.2	3068	-35.7	2356	-44.2	2622*	Do 30.04. N	1724*	25.04. N	1476*	26.04. S
B 481	St. Mauritz	3912 / 5506	30/30	9801	-29.7	11091	-29.4	8365	-26.7	6460	-33.6	6020	Do 23.04. S	4515	25.04. S	3756	26.04. S
B 483	Radevormwald-Rochollsberg	4710 / 5271	30/0	6370		6698		5430		5906		3816	Do 23.04. N	3108	11.04. S	3775	05.04. S
B 506	Kürten-Weiden	4909 / 5270	30/30	3752	-20.5	3887	-23.1	3248	-18.6	3637	-10.7	2211	Do 23.04. W	1790	11.04. W	2254	05.04. O
B 507	Winterscheid	5110 / 5278	30/30	4642	-13.7	5161	-13.6	3962	-11.0	3366	-16.2	2942	Fr 24.04. W	2181	25.04. W	2168	26.04. W
B 511	Gleidorf (N)	4815 / 5311		Daten nicht plausibel, keine Grundlage für Schätzwerte													
B 514	Babbenhausen	3819 / 5335	30/30	7049	-28.2	8198	-26.2	5629	-32.3	4163	-35.9	4733	Do 30.04. O	3118	25.04. O	2405	26.04. W
B 514	Kalletal	3819 / 5347	30/30	2039	-15.8	2210	-17.6	1737	-9.0	1669	-12.3	1336	Do 23.04. W	960	18.04. W	1122	05.04. O
B 516	Ense-Möhnesee	4414 / 5346	30/30	6773	+10.2	7025	+6.1	5792	+28.1	6586	+16.6	4061	Fr 24.04. O	3302	11.04. O	4458	05.04. O
B 516	Brilon (W)	4517 / 5323		wegen langer Ausfallzeit derzeit keine Schätzung													
B 525	Coesfeld-Ost	4009 / 5353	30/0	6612		7886		5010		3436		4530	Do 30.04. O	2897	25.04. O	2081	26.04. O

Durchschnittlicher und maximaler Tagesverkehr - Kraftfahrzeuge (KFZ)

April 2020

Str.-Kl. u. -Nr.	Zst.-Name	TK-/ Zst. Nr.	GT 2020/ 2019	Durchschnittlicher Tagesverkehr (DTV)								Maximaler Tagesverkehr						
				Gesamtquerschnitt								Richtungen						
				Mo-So 20/19		Mo-Fr 20/19		Sa 20/19		So+Fei 20/19		Mo-Fr		Sa		So+Fei		
Kfz/24h	%	Kfz/24h	%	Kfz/24h	%	Kfz/24h	%	Kfz/24h	Datum,R	Kfz/24h	Datum,R	Kfz/24h	Datum,R					
L 11	Wollersheim (W)	5305 / 5234	30/30	1551	-17.5	1647	-15.4	1443	-17.1	1305	-25.8	1032	Fr 24.04. W	860	25.04. W	954	26.04. W	
L 29	Heidenend	4603 / 5438	30/30	3180	-49.6	3557	-45.5	3234	-56.6	1886	-61.0	2439	Mo 06.04. S	2366	04.04. N	1969	05.04. N	
L 29	Willich-Viersen	4704 / 5266	30/30	10347	-27.7	12453	-27.2	7812	-26.5	5016	-32.7	7048	Do 30.04. O	4210	25.04. O	2812	26.04. O	
L 47	Sittard	5001 / 5256	30/30	2951	-39.3	3174	-38.2	3079	-38.2	2124	-44.8	1997	Fr 24.04. O	1830	25.04. O	1498	05.04. O	
L 77	Goch (N)	4302 / 5241	16/15	6684	-29.6	7734	-25.9	6057	-35.7	3599	-43.9	4690	Do 30.04. N	3411	25.04. S	2155	26.04. N	
L 101	Schildgen (O)	4908 / 5427	30/29	10636	-17.3	11507	-17.7	9800	-11.2	8289	-19.6	6563	Fr 24.04. S	5596	11.04. S	5328	26.04. S	
L 104	Kirchhellen (O)	4307 / 5524	30/24	281	-86.3	239	-88.6	344	-81.4	380	-81.6	343	Fr 24.04. N	392	11.04. N	471	26.04. N	
L 115	Ahrhütte (N)	5606 / 5245	30/30	4756	-45.8	5221	-37.1	3648	-56.4	3944	-62.8	3272	Fr 24.04. S	2238	25.04. S	2791	26.04. N	
L 136	Loope	5010 / 5204	30/30	8033	-24.1	9216	-24.2	6827	-21.1	4892	-25.9	5134	Do 30.04. W	3813	11.04. W	2826	26.04. O	
L 143	Rottbitze (N)	5309 / 5406	30/19	8458	-20.6	9756	-19.9	8200	-17.1	4307	-29.4	5797	Do 30.04. S	4549	11.04. S	2812	26.04. S	
L 166	Kesternich (O)	5304 / 5210	30/30	2389	- 4.0	2206	+ 1.7	2502	-11.9	2922	-12.0	1609	Mi 08.04. W	1774	11.04. W	2589	05.04. W	
L 182	Bornheim (S)	5207 / 5407	30/30	4270	-65.4	4814	-65.6	4026	-61.1	2620	-67.8	5151	Do 30.04. W	3469	25.04. W	2492	26.04. W	
L 183	Bornheim (W)	5207 / 5408	30/30	11786	-10.1	13691	- 7.0	11088	-12.7	5902	-26.3	7527	Do 23.04. N	6015	11.04. S	3250	05.04. N	
L 194	Weilerswist	5207 / 5437	30/30	3811	-19.5	4192	-18.5	3276	-20.1	2896	-24.0	2414	Do 23.04. N	1831	25.04. N	1789	26.04. N	
L 218	Heimbach	5304 / 5413	30/30	4190	-14.2	4092	-12.2	4124	-15.3	4563	-18.9	2612	Mi 08.04. O	2626	11.04. O	3233	26.04. O	
L 231	Horbach/Locht	5102 / 5439	30/30	1010	-43.2	1115	-37.5	958	-45.6	694	-60.7	677	Fr 24.04. N	541	04.04. N	507	05.04. N	
L 232	Richterich	5102 / 5411	30/30	14465	-30.9	17297	-26.7	11303	-38.6	7134	-47.8	10449	Do 30.04. S	6469	25.04. S	4341	26.04. S	
L 233	Friesenrath (N)	5303 / 5209	30/30	3973	-23.8	4442	-23.3	3559	-20.7	2686	-28.3	2483	Do 30.04. S	1973	11.04. N	1770	26.04. N	
L 238	Stolberg	5203 / 5441	30/30	9232	-22.1	10841	-21.4	7871	-21.5	4776	-27.3	6444	Do 30.04. N	4324	25.04. N	2797	26.04. N	
L 238	Zweifall	5203 / 5410	30/30	5751	- 5.4	6088	- 5.2	5091	- 4.2	5071	- 6.8	3477	Fr 24.04. S	2970	11.04. S	3278	26.04. S	
L 247	Rottbitze (O)	5309 / 5405	30/19	10113	-20.8	11718	-18.1	9250	-19.6	5339	-36.9	6820	Do 30.04. O	5021	25.04. O	3354	26.04. O	
L 288	Schildgen (W)	4908 / 5426	30/29	7417	-22.2	8391	-22.4	6538	-19.3	4759	-23.7	4727	Do 30.04. S	3547	25.04. S	2921	26.04. N	
L 324	Erdingen	5012 / 5431	30/30	4512	-25.0	5175	-24.0	3496	-25.1	2978	-30.6	2975	Do 30.04. N	1952	25.04. N	1926	26.04. N	
L 331	Margarethenhöhe	5309 / 5404	30/30	8354	-36.8	9485	-37.2	6592	-31.4	5759	-38.3	5449	Do 30.04. O	3932	04.04. W	4024	05.04. W	
L 357	D-Gerresheim	4707 / 5416	30/29	10787	-12.9	12307	-13.6	9896	- 7.6	6316	-13.4	9511	Do 30.04. W	6161	25.04. W	4387	26.04. W	
L 358	Bensberg-Refrath	5008 / 5428	30/30	6680	-35.3	7776	-35.9	4976	-30.3	4165	-35.4	5145	Do 16.04. O	3017	25.04. O	2505	26.04. O	
L 359	Witzhelden (W)	4808 / 5418	30/30	2404	-12.8	2402	-17.9	2464	+ 3.6	2370	- 3.3	1382	Fr 24.04. W	1400	11.04. W	1436	26.04. W	
L 372	Brüggen (O)	4703 / 5433	30/30	4303	160	4741	203	4380	153	2793	+45.1	2794	Do 30.04. O	2464	11.04. O	1849	26.04. O	
L 418	Hahnerberg	4708 / 5440	30/30	20174	-34.5	24435	-33.5	14588	-33.2	9693	-42.2	15042	Do 23.04. W	9336	11.04. W	6498	26.04. W	
L 442	Essen-Werden (O)	4607 / 5420	30/30	8603	-19.9	9390	-20.5	7908	-12.8	6443	-22.4	5528	Fr 24.04. W	4485	11.04. W	3839	26.04. W	
L 442	Essen-Werden (N)	4607 / 5421	30/30	5370	-14.4	5799	-13.6	5044	-11.0	4156	-20.3	3379	Fr 24.04. S	2872	11.04. S	2567	26.04. S	
L 463	Voerde	4306 / 5424	30/30	5895	-19.2	6961	-17.5	4646	-19.8	3174	-29.7	3935	Do 30.04. W	2581	25.04. W	1792	26.04. W	
L 475	Krefeld	4605 / 5434	30/30	7634	-16.2	8787	-15.8	6391	-13.5	4619	-21.5	5725	Mo 20.04. S	3490	25.04. N	2650	05.04. S	
L 510	Gronau-Glanerbrücke	3707 / 5341		wegen langer Ausfallzeit derzeit keine Schätzung														
L 528	Breckerfeld (N)	4710 / 5507	30/30	6210	-15.2	6876	-14.8	5644	-11.4	4370	-20.6	3842	Fr 24.04. N	3168	11.04. N	2638	05.04. N	
L 531	Siegen	5114 / 5332	30/30	13407	-21.0	16175	-17.4	14246	-24.8	3623	-48.0	9878	Do 30.04. S	8398	11.04. S	2120	26.04. S	
L 544	Langscheid (W)	4613 / 5510		wegen langer Ausfallzeit derzeit keine Schätzung														
L 551	Haltern	4209 / 5536	30/30	5351	-18.0	5771	-16.3	4990	-16.5	4194	-26.1	3377	Do 30.04. N	2741	11.04. S	2692	05.04. S	
L 555	Coesfeld-Nordost	4009 / 5533	30/30	4877	-26.0	5826	-23.4	3735	-29.6	2474	-39.1	3299	Do 30.04. S	2127	25.04. S	1437	26.04. S	
L 560	Sandersküpfer	3807 / 5535	30/30	1883	-59.4	2109	-54.7	1778	-65.4	1200	-71.9	1313	Do 09.04. S	1112	25.04. S	752	05.04. S	
L 572	Rhede	4105 / 5320	30/30	10728	-30.0	12664	-27.8	8594	-35.0	5700	-39.1	7725	Do 30.04. W	4911	25.04. W	3337	26.04. W	
L 586	Stromberg	4215 / 5349	30/30	2036	-24.6	2276	-23.9	1828	-23.6	1375	-29.2	1389	Do 30.04. W	1025	11.04. W	793	26.04. W	
L 587	Greven (S)	3911 / 5306	30/30	8280	-29.5	9916	-27.4	6047	-34.7	4319	-38.5	5820	Do 30.04. N	3349	25.04. N	2465	19.04. S	
L 591	Lienen	3813 / 5513	30/30	5178	-21.8	5761	-21.4	4593	-17.3	3625	-27.3	3254	Do 30.04. O	2476	11.04. O	2115	26.04. O	
L 602	Hemden	4105 / 5534	30/30	2818	-53.6	3337	-45.5	2246	-67.3	1469	-72.7	2002	Do 30.04. N	1372	25.04. N	1004	05.04. S	
L 608	Groß Reken	4108 / 5505	30/30	6578	-18.9	7468	-17.2	5834	-17.3	4106	-29.1	4254	Fr 24.04. N	3180	25.04. S	2574	26.04. S	
L 608	Gelsenkirchen-Schalke	4408 / 5523	30/29	25639	-28.1	30907	-25.0	19510	-37.7	12163	-39.0	17460	Do 30.04. N	10430	25.04. S	6570	26.04. S	
L 610	Recklinghausen	4309 / 5526	30/30	7943	-26.7	9209	-25.5	7058	-27.8	4313	-33.1	5439	Do 30.04. O	3940	11.04. O	2378	12.04. O	
L 621	Kirchhellen (S)	4307 / 5525	30/24	2069	+ 1.0	1969	- 2.6	1992	+10.9	2454	+ 6.3	1175	Do 23.04. N	1204	11.04. S	1717	05.04. S	
L 687	Langscheid (S)	4613 / 5511		wegen langer Ausfallzeit derzeit keine Schätzung														
L 697	Attendorf	4813 / 5531	0/30	3316	-24.4	3781	-24.5	2543	-24.3	2280	-23.9	2212*	Mo 27.04. S	1439*	25.04. S	1394*	26.04. S	
L 776	Salzkotten	4317 / 5530	30/30	9745	-43.4	11664	-38.1	6531	-54.2	5492	-60.4	7098	Do 30.04. O	4002	25.04. W	3677	26.04. W	
L 787	Sennestadt (S)	4017 / 5520		wegen langer Ausfallzeit derzeit keine Schätzung														
L 822	Lippstadt-Cappel	4315 / 5528	30/30	5702	-29.8	6585	-28.7	4664	-30.6	3450	-35.5	3906	Do 30.04. O	2546	25.04. O	1975	26.04. W	
L 937	Detmold (N)	4019 / 5517	0/30	7658	-21.7	8712	-18.6	6271	-26.4	5068	-32.8	5136*	Do 30.04. N	3522*	11.04. N	3327*	26.04. N	
L 937	Detmold (S)	4019 / 5518	0/30	11191	-22.5	12941	-19.3	8786	-26.4	6964	-35.4	7675*	Do 30.04. N	4959*	25.04. N	4523*	26.04. N	
L 938	Detmold (W)	4019 / 5519	0/30	7636	-33.0	9065	-27.7	5473	-41.6	4316	-51.7	5373*	Do 30.04. O	3037*	25.04. O	2696*	26.04. W	
L 954	Bad Driburg	4220 / 5529	30/30	5951	-23.4	6850	-23.6	5098	-17.8	3524	-26.7	4455	Fr 03.04. N	2712	11.04. S	2101	26.04. S	
L 969	Werl-Westönnen	4413 / 5324	30/30	7506	-25.9	8703	-24.0	6496	-26.4	4188	-36.4	5182	Do 30.04. O	3702	25.04. O	2573	26.04. W	

Durchschnittlicher und maximaler Tagesverkehr - Kraftfahrzeuge (KFZ)

April 2020

Str.-Kl. u. -Nr.	Zst.-Name	TK-/ Zst.- Nr.	GT 2020/ 2019	Durchschnittlicher Tagesverkehr (DTV)				Maximaler Tagesverkehr		
				Gesamtquerschnitt				Richtungen		
				Mo-So 20/19 Kfz/24h %	Mo-Fr 20/19 Kfz/24h %	Sa 20/19 Kfz/24h %	So+Fei 20/19 Kfz/24h %	Mo-Fr Kfz/24h Datum,R	Sa Kfz/24h Datum,R	So+Fei Kfz/24h Datum,R
K 10 K 10	Kreisstraßen Sennestadt (O) Breckerfeld (O)	4017 / 5521 4710 / 5508	30/30	wegen langer Ausfallzeit derzeit 2593 - 6.2	keine Schätzung 2647 - 9.8	keine Schätzung 2390 + 9.8	keine Schätzung 2551 - 1.8	1637 Do 23.04. W	1438 11.04. W	1597 05.04. O

Durchschnittlicher und maximaler Tagesverkehr - Kraftfahrzeuge (KFZ)

April 2020

Str.-Kl. u. -Nr.	Zst.-Name	TK-/ Zst.- Nr.	GT 2020/ 2019	Durchschnittlicher Tagesverkehr (DTV)								Maximaler Tagesverkehr						
				Gesamtquerschnitt								Richtungen						
				Mo-So Kfz/24h	20/19 %	Mo-Fr Kfz/24h	20/19 %	Sa Kfz/24h	20/19 %	So+Fei Kfz/24h	20/19 %	Mo-Fr Kfz/24h	Datum,R		Sa Kfz/24h	Datum,R		So+Fei Kfz/24h
<i>Autobahnen</i>																		
A 3	Elten	4103 / 5071	30/26	13333	-65.7	16362	-57.2	8305	-79.1	6589	-83.7	9771	Mi 29.04. S	5565	25.04. S	5186	10.04. S	
A 4	AC-Vetschau	5102 / 5072	30/30	13446	-67.8	17285	-57.8	7321	-84.4	4732	-88.5	10062	Do 30.04. W	4593	25.04. W	3625	10.04. O	
A 40	Straelen (Niederdorf)	4603 / 5073	29/30	17069	-54.8	21640	-46.7	9424	-68.9	6927	-79.2	12590	Mi 29.04. W	5598	04.04. W	6598	10.04. O	
A 44	AC-Lichtenbusch	5202 / 5074	30/30	9393	-69.6	12098	-61.8	5368	-83.7	3060	-88.7	7732	Do 30.04. O	3407	25.04. O	3269	10.04. O	
A 52	Elmpt	4702 / 5260	30/30	5295	-72.7	6335	-62.2	3757	-82.9	2851	-89.2	3829	Fr 24.04. W	2517	04.04. W	2397	26.04. O	
A 57	Hommersum	4302 / 5050	30/30	7017	-57.9	9022	-46.7	3575	-78.5	2625	-83.3	5523	Do 30.04. N	2229	25.04. N	2357	10.04. S	
A 61	Schwanenhaus	4603 / 5076	30/30	15426	-54.0	19435	-42.8	9108	-73.6	6274	-80.1	11213	Do 30.04. N	5346	25.04. S	5672	10.04. S	
<i>Bundesstraßen</i>																		
B 1	AC-Vaalsequartier	5202 / 5253	30/30	6577	-53.1	7548	-46.3	5675	-60.4	3940	-71.2	4546	Do 30.04. O	3648	04.04. O	3134	05.04. O	
B 8	Elten (B)	4002 / 5254	30/30	1398	-43.5	1504	-38.1	1417	-50.1	1034	-56.5	1063	Fr 24.04. O	902	25.04. O	796	05.04. O	
B 9	Kranenburg	4102 / 5255	28/15	5237	-50.4	5946	-45.6	4705	-60.4	3230	-61.7	3615	Fr 03.04. N	2806	04.04. N	2478	10.04. N	
B 57	Aachen-Köpfchen	5202 / 5263	30/30	2662	-67.6	3175	-63.7	1883	-77.8	1470	-76.5	1892	Do 30.04. S	1035	25.04. S	840	26.04. S	
B 58	Straelen 2 (Bundesstr.)	4503 / 5257	30/30	2714	-47.7	3306	-39.6	1827	-62.8	1333	-69.8	1873	Do 30.04. W	1108	25.04. W	1109	10.04. O	
B 220	Emmerich	4103 / 5258	30/30	6972	-50.7	8248	-48.0	5411	-51.7	3761	-63.6	5509	Do 30.04. N	3573	04.04. N	3289	10.04. N	
B 264	Aachen-Bildchen	5202 / 5261	30/30	3386	-64.7	4220	-59.2	2240	-77.3	1368	-80.1	2478	Do 30.04. W	1242	25.04. W	800	26.04. W	
<i>Ubrige Straßen</i>																		
L 29	Heidenend	4603 / 5438	30/30	3180	-49.6	3557	-45.5	3234	-56.6	1886	-61.0	2439	Mo 06.04. S	2366	04.04. N	1969	05.04. N	
L 47	Sittard	5001 / 5256	30/30	2951	-39.3	3174	-38.2	3079	-38.2	2124	-44.8	1997	Fr 24.04. O	1830	25.04. O	1498	05.04. O	
L 231	Horbach/Locht	5102 / 5439	30/30	1010	-43.2	1115	-37.5	958	-45.6	694	-60.7	677	Fr 24.04. N	541	04.04. N	507	05.04. N	
L 510	Gronau-Glanerbrücke	3707 / 5341		wegen langer Ausfallzeit derzeit keine Schätzung														
L 560	Sandersküper	3807 / 5535	30/30	1883	-59.4	2109	-54.7	1778	-65.4	1200	-71.9	1313	Do 09.04. S	1112	25.04. S	752	05.04. S	
L 602	Hemden	4105 / 5534	30/30	2818	-53.6	3337	-45.5	2246	-67.3	1469	-72.7	2002	Do 30.04. N	1372	25.04. N	1004	05.04. S	

Durchschnittlicher und maximaler Tagesverkehr - Schwerverkehr (SV)

April 2020

Str.-Kl. u. -Nr.	Zst.-Name	TK-/ Zst. Nr.	GT 2020/ 2019	Durchschnittlicher Tagesverkehr (DTV)							Maximaler Tagesverkehr							
				Gesamtquerschnitt							Richtungen							
				Mo-So	20/19	Mo-Fr	20/19	Sa	So+Fei	Anteil SV	Mo-Fr	Sa	So+Fei					
Kfz/24h	%	Kfz/24h	%	Kfz/24h	Kfz/24h	Mo-So	Mo-Fr	Datum,R	Kfz/24h	Datum,R	Kfz/24h	Datum,R						
<i>Autobahnen</i>																		
A 1	Lotte	3713 / 5143	30/30	14304	-5.4	19738	-3.8	4910	2450	35.3	40.0	10992	Mi 15.04. S	3011	18.04. N	2466	10.04. N	
A 1	Ladbergen	3812 / 5118	30/30	10244	-10.0	14165	-8.0	3415	1724	31.4	36.3	7935	Di 28.04. S	2052	18.04. N	1617	10.04. N	
A 1	Ascheberg	4111 / 5121	30/30	8910	-11.4	12364	-9.3	2970	1358	24.2	28.0	6842	Mi 15.04. S	1773	04.04. N	1221	10.04. N	
A 1	Unna	4411 / 5144	0/30	13734	-11.9	19009	-10.3	4957	2001	22.8	26.7	10847*	Mi 29.04. N	3024*	25.04. N	1772*	10.04. N	
A 1	Hengsen	4511 / 5101	30/0	15050	-11.0	20874	-8.5	5109	2263	26.1	30.6	12021	Mi 29.04. N	3050	18.04. N	2247	10.04. N	
A 1	Hagen-Vorhalle	4510 / 5124	0/30	10732	-10.9	14941	-9.3	3764	1348	22.4	26.2	9005*	Mi 29.04. N	2223*	18.04. S	1294*	10.04. N	
A 1	Schloss Burg	4809 / 5011		wegen langer Ausfallzeit derzeit keine Schätzung														
A 1	AK Leverkusen (O)	4908 / 5675	29/28	7958	-10.3	10898	-8.0	3070	1417	17.2	20.6	6355	Mi 29.04. N	1976	25.04. N	1204	10.04. N	
A 1	AK Leverkusen (W)	4908 / 5035	29/28	2526	-21.5	3479	-18.3	983	378	4.6	5.5	2065	Mi 22.04. N	607	25.04. S	271	10.04. N	
A 1	Köln-Nord	4907 / 5048	30/30	3380	-17.8	4743	-17.6	956	454	6.3	7.4	2599	Di 21.04. N	533	18.04. N	409	10.04. N	
A 1	Köln-Lövenich	5007 / 5032		wegen langer Ausfallzeit derzeit keine Schätzung														
A 1	Hürth	5106 / 5010	30/0	5299	-10.8	7347	-9.0	1883	748	16.1	19.1	4105	Mi 01.04. S	1145	18.04. N	685	10.04. N	
A 1	Euskirchen/Bliesheim	5206 / 5060	23/0	5088	-12.8	6972	-10.9	1982	883	14.5	17.0	3803	Mi 08.04. N	1301*	25.04. N	758	10.04. N	
A 1	Nettersheim	5406 / 5047	30/30	3313	-20.3	4401	-19.0	1600	828	25.9	30.0	2513	Mi 29.04. N	993	18.04. N	659	10.04. N	
A 2	Oberhausen-Sterkrade	4407 / 5026	29/30	19989	-12.3	27603	-10.7	7031	3251	26.0	29.6	15940	Di 28.04. W	4236	18.04. W	3603	10.04. O	
A 2	Gelsenkirchen	4408 / 5122	0/28	11137	-39.3	15475	-36.6	3753	1601	19.9	22.6	8956	Mi 15.04. W	2482	18.04. W	2050*	10.04. O	
A 2	Gelsenkirchen-Erle	4408 / 5147	30/30	12487	-9.8	17289	-9.5	4424	1856	22.0	24.8	10094	Mi 15.04. W	2821	18.04. W	2366	10.04. O	
A 2	Recklinghausen-Ost	4409 / 5126	30/30	12411	-10.8	17191	-10.4	4392	1822	23.4	26.5	9970	Mi 15.04. W	2739	18.04. W	2311	10.04. O	
A 2	Waltrp-Brambauer	4410 / 5125	30/30	16448	-9.9	22848	-9.5	5699	2281	25.9	29.2	12840	Di 28.04. W	3388	18.04. W	2782	10.04. O	
A 2	Oelde	4114 / 5102	30/22	13697	-4.0	18694	-4.1	5633	2417	34.0	38.7	11006	Mi 15.04. W	3410	18.04. W	2794	10.04. O	
A 2	Bielefeld	4017 / 5120	30/30	16299	-14.9	22451	-13.4	6177	2539	29.5	33.5	13422	Di 28.04. W	3575	18.04. W	2948	10.04. O	
A 2	Bad Oeynhaus	3719 / 5123	30/30	18716	-16.9	25362	-15.8	8222	3562	34.3	38.5	15474	Mi 29.04. O	4920	04.04. W	4841	10.04. O	
A 3	Elten	4103 / 5071	30/26	4333	-21.9	5962	-20.6	1246	961	32.5	36.4	3741	Di 28.04. S	760	18.04. N	1377	10.04. S	
A 3	Hünxe	4306 / 5001	30/30	6938	-13.8	9649	-12.3	2179	1076	20.2	23.3	5468	Do 30.04. N	1360	18.04. N	1163	10.04. S	
A 3	Oberhausen-Holten	4406 / 5070	16/28	19438	-12.4	26733	-10.4	6979	3428	26.2	29.8	15703	Di 28.04. S	4126	18.04. S	3263	10.04. N	
A 3	AK OB-West (N)	4506 / 5665	30/22	20807	-19.2	28543	-16.3	7736	3735	24.1	27.3	18207	Mi 08.04. N	5374	18.04. N	3697	10.04. N	
A 3	AK OB-West (Hauptfabr.)	4506 / 5025	30/25	16460	-21.1	22694	-17.5	5809	2782	20.8	23.7	13077	Mi 08.04. N	3736	18.04. N	2779	10.04. N	
A 3	AK OB-West (S)	4506 / 5667	30/25	16460	-21.3	22694	-17.4	5809	2782	20.8	23.7	13077	Mi 08.04. N	3736	18.04. N	2779	10.04. N	
A 3	Breitscheid	4607 / 5002	0/30	11041	-14.8	15328	-13.0	3226	1958	15.8	18.3	9034*	Di 28.04. S	1834*	18.04. N	2016*	10.04. S	
A 3	AK Breitscheid (N)	4607 / 5638	30/30	11115	-13.4	15519	-11.5	3255	1673	16.9	19.5	8732	Di 14.04. S	1964	18.04. N	1408	10.04. S	
A 3	AK Breitscheid (S)	4607 / 5065	30/30	10610	-13.0	14776	-11.3	3194	1670	17.5	20.2	8344	Di 14.04. S	1980	18.04. N	1394	10.04. N	
A 3	AK Hilden (N)	4707 / 5655	0/0	12745	-6.6	17588	-4.7	4250	2266	16.1	18.3	10642*	Mi 08.04. N	2867*	18.04. N	2264*	10.04. N	
A 3	AK Hilden (S)	4807 / 5657	0/0	10460	-12.4	14431	-10.6	3567	1818	15.1	17.6	8162*	Di 28.04. S	2410*	18.04. N	1736*	10.04. N	
A 3	Opladen II	4807 / 5033	30/30	10096	-11.9	14039	-10.0	3160	1578	15.2	17.8	8084	Mi 29.04. S	1986	18.04. N	1359	10.04. N	
A 3	AK Leverkusen (N)	4908 / 5003	30/28	11836	-15.4	16356	-11.9	4008	1988	15.2	17.7	9363	Mi 29.04. S	2468	18.04. N	1595	10.04. N	
A 3	AK Leverkusen (S)	4908 / 5676	30/28	19475	-11.8	26878	-9.5	6730	3292	19.3	22.5	15088	Mi 29.04. S	3974	18.04. N	2720	10.04. N	
A 3	Leverkusen	4908 / 5004	30/0	17966		24931		5881	2808	18.3	21.5	13822	Mi 29.04. N	3513	04.04. N	2474	10.04. N	
A 3	AD Heumar (N)	5008 / 5672	30/29	20876	-9.1	28877	-7.4	7252	3290	17.9	21.1	15995	Mi 29.04. N	4183	18.04. N	2904	10.04. N	
A 3	AD Heumar (S)	5008 / 5673	30/30	10308	-19.9	13971	-18.2	4272	2124	19.8	22.9	8090	Mi 29.04. S	2672	04.04. N	2325	10.04. S	
A 3	Siegburg	5109 / 5005		wegen langer Ausfallzeit derzeit keine Schätzung														
A 3	AK BN-Siegburg (N)	5209 / 5058	0/29	9513	-26.7	12688	-25.0	4228	2453	27.4	30.7	7625*	Mi 29.04. S	2647*	04.04. N	2333*	10.04. S	
A 3	AK BN-Siegburg (S)	5209 / 5631	0/30	10143	-30.4	13626	-28.4	4387	2370	25.5	28.8	8130*	Di 28.04. N	2827*	04.04. N	2427*	10.04. S	
A 3	Bad Honnef/Linz	5309 / 5006	30/30	9564	-19.6	12959	-18.2	4016	1948	25.0	28.7	7737	Mi 29.04. S	2571	04.04. N	2092	10.04. S	
A 4	AC-Vetschau	5102 / 5072	30/30	5194	-23.8	7280	-21.1	1391	773	38.6	42.1	4057	Mi 29.04. O	834	25.04. W	1374	10.04. O	
A 4	Würselen	5102 / 5008	30/30	5858	-23.6	8216	-21.7	1647	804	19.3	21.7	4590	Mi 29.04. O	981	18.04. W	1346	10.04. O	
A 4	AK Aachen (W)	5103 / 5654		wegen langer Ausfallzeit derzeit keine Schätzung														
A 4	AK Aachen (O)	5103 / 5651	29/30	9977	-23.8	13592	-21.5	4117	1835	23.3	25.5	7871	Mi 29.04. O	2381	25.04. W	2644	10.04. O	
A 4	Buir / Merzenich	5105 / 5082	27/30	10358	-19.5	14249	-18.1	3952	1657	24.6	27.7	7982	Mi 08.04. O	2303	04.04. W	2359	10.04. O	
A 4	AK Kerpen (W)	5106 / 5622	30/0	12131	-16.7	16741	-15.0	4538	1825	21.6	24.3	9249	Mi 29.04. O	2709	18.04. W	2509	10.04. O	
A 4	AK Kerpen (O)	5106 / 5624	30/30	11108	-15.5	15268	-13.9	4280	1790	18.9	21.3	8672	Mi 29.04. W	2500	25.04. W	2359	10.04. O	
A 4	Köln-Klettenberg	5007 / 5053	28/21	14636	-12.4	20234	-11.3	5432	2113	18.5	21.0	11434	Mi 29.04. O	3061*	18.04. W	2643	10.04. O	
A 4	Rheinbr. Rodenkirchen	5107 / 5049	30/24	17064	-16.3	23393	-15.1	6816	2798	18.9	21.7	14096	Mi 29.04. W	3986	18.04. W	2920	10.04. O	
A 4	AD Heumar (W)	5008 / 5021	28/12	13959	-15.9	19115	-14.7	5547	2383	21.8	25.1	11037	Mi 29.04. O	3128	18.04. W	2660	10.04. O	

Durchschnittlicher und maximaler Tagesverkehr - Schwerverkehr (SV)

April 2020

Str.-Kl. u. -Nr.	Zst.-Name	TK-/ Zst.- Nr.	GT 2020/ 2019	Durchschnittlicher Tagesverkehr (DTV)								Maximaler Tagesverkehr						
				Gesamtquerschnitt								Richtungen						
				Mo-So Kfz/24h	20/19 %	Mo-Fr Kfz/24h	20/19 %	Sa Kfz/24h	So+Fei Kfz/24h	Anteil SV Mo-So Mo-Fr		Mo-Fr Kfz/24h Datum,R	Sa Kfz/24h Datum,R	So+Fei Kfz/24h Datum,R				
A 4	Bensbg.Frankenforst	5008 / 5015	30/22	5582	-11.5	7909	-10.4	1516	533	11.5	14.1	4502	Mi 29.04. O	921	18.04. W	537	10.04. O	
A 4	Engelskirchen	5010 / 5068	30/0	5278	-8.8	7439	-7.9	1534	573	17.6	21.1	4258	Mi 29.04. O	944	18.04. W	527	10.04. O	
A 4	Eckenhagen	5011 / 5034	30/30	4615	-14.3	6495	-12.8	1351	524	22.5	26.6	3714	Mi 29.04. O	841	18.04. W	497	10.04. O	
A 4	Wenden-Dahl	5013 / 5128	30/30	1967	-22.3	2835	-21.5	376	137	15.9	18.7	1576	Mi 01.04. W	229	04.04. W	95	19.04. O	
A 30	Ibbenbüren	3712 / 5112	30/30	10667	-12.4	14414	-10.9	4697	2155	36.3	39.6	8431	Di 28.04. W	2903	18.04. W	3005	10.04. O	
A 30	Kirchlengern	3817 / 5103	30/30	7622	-15.7	10306	-14.7	3382	1504	28.3	31.2	6333	Di 28.04. W	2183	04.04. W	2201	10.04. O	
A 31	Gescher	4008 / 5117	30/29	4489	-14.1	6362	-11.7	1092	513	24.2	28.4	3719	Mo 20.04. S	640	18.04. N	446	10.04. N	
A 33	Bielefeld-Windflöte	4017 / 5130	25/23	5538	+9.3	7855	+10.9	1416	564	15.5	18.0	4630	Di 28.04. S	961	18.04. N	594	10.04. N	
A 33	Bielefeld-Senne	4017 / 5129	28/30	6071	+12.8	8632	+14.3	1473	598	16.1	18.8	4955	Mi 22.04. S	965	18.04. N	608	10.04. N	
A 33	Paderborn	4118 / 5111	30/28	6464	-5.2	9098	-4.0	1819	780	23.7	27.5	5458	Mi 29.04. S	1233	18.04. N	718	10.04. N	
A 40	Straelen (Niederdorf)	4603 / 5073	29/30	10003	-18.5	13529	-19.4	4030	2231	58.6	62.5	8247	Mi 15.04. W	2573	04.04. W	3454	10.04. O	
A 40	Wankum	4603 / 5018	30/30	10338	-18.0	14027	-17.9	4122	2187	47.5	51.9	8367	Mi 15.04. W	2525	04.04. W	3501	10.04. O	
A 40	AK Moers (W)	4505 / 5663	5/30	11536	-18.1	15621	-17.6	4533	2587	34.6	37.4	9264*	Mi 15.04. W	2821	04.04. W	4031*	10.04. O	
A 40	AK Moers (O)	4505 / 5022	5/30	9035	-21.0	12252	-19.9	3383	2078	21.3	23.3	7421*	Mo 06.04. O	1983	04.04. W	3296*	10.04. O	
A 40	AD Essen-Ost (W)	4508 / 5680	30/0	3900		5459		1256	468	7.5	8.7	3049	Mi 29.04. O	767	18.04. O	511	10.04. O	
A 40	AD Essen-Ost (O)	4508 / 5681	30/0	7270		10193		2328	821	8.0	9.3	5821	Mi 29.04. W	1301	18.04. O	743	10.04. O	
A 40	Essen-Kray	4508 / 5037	30/30	8098	-16.7	11303	-15.0	2787	955	10.1	11.7	6653	Mi 29.04. W	1631	18.04. W	820	10.04. O	
A 40	Bochum	4508 / 5113	30/30	6834	-16.1	9659	-14.9	1987	645	8.6	10.2	5822	Mi 29.04. W	1145	18.04. W	599	10.04. O	
A 40	Dortmund	4510 / 5343	30/29	3614	-30.5	5033	-30.1	1312	418	6.7	7.7	3621	Do 16.04. W	863	18.04. W	376	10.04. O	
A 42	AK Kamp-Lintfort (O)	4505 / 5635	30/30	8366	-12.9	11538	-12.5	3028	1352	26.9	29.9	7052	Mi 29.04. O	1844	04.04. W	1735	10.04. O	
A 42	DU Beeckerwerth	4506 / 5063		wegen langer Ausfallzeit derzeit keine Schätzung														
A 42	AK OB-West (O)	4506 / 5024	30/30	9573	-11.0	13409	-9.6	3019	1158	17.3	19.6	9283	Mi 15.04. O	1794	18.04. W	1032	10.04. O	
A 42	AK OB-West (W)	4506 / 5668	30/30	13502	-10.3	18699	-9.4	4766	2002	21.3	24.1	11675	Mi 15.04. W	3196	18.04. W	1942	10.04. O	
A 42	GE-Hessler	4408 / 5115		wegen langer Ausfallzeit derzeit keine Schätzung														
A 42	Wanne-Eickel	4408 / 5116	0/0	8272		11701		2249	858	14.8	17.1	7152*	Mi 15.04. O	1320*	18.04. O	882*	10.04. O	
A 43	Albachten	4011 / 5109	30/30	7382	-10.2	10281	-9.5	2368	1060	18.3	20.9	5592	Mi 15.04. S	1332	18.04. S	917	10.04. N	
A 43	Recklinghausen-West	4409 / 5132		wegen langer Ausfallzeit derzeit keine Schätzung														
A 43	Herne	4409 / 5107		wegen langer Ausfallzeit derzeit keine Schätzung														
A 43	Sprockhövel	4609 / 5108	9/0	4161	-3.7	5927	-3.5	1100	315	11.6	13.4	4584	Do 23.04. N	656	25.04. N	335*	10.04. S	
A 44	AC-Lichtenbusch	5202 / 5074	30/30	5319	-29.2	7057	-28.3	2741	1245	56.6	58.3	4039	Mi 29.04. O	1601	18.04. W	1898	10.04. O	
A 44	Aachen-Brand	5202 / 5077	30/30	5983	-27.2	7990	-26.2	2996	1286	27.4	29.7	4510	Di 28.04. W	1761	18.04. W	1888	10.04. O	
A 44	AK Aachen (S)	5203 / 5020		wegen langer Ausfallzeit derzeit keine Schätzung														
A 44	AK Aachen (N)	5103 / 5650		wegen langer Ausfallzeit derzeit keine Schätzung														
A 44	Jülich-Mersch	5004 / 5017	30/30	4449	-15.3	6244	-13.6	1398	497	21.4	24.7	3423	Mi 15.04. W	863	18.04. W	636	10.04. O	
A 44	Neersen	4705 / 5078	12/30	5109	-5.6	7193	-5.3	1704	430	13.0	14.4	4104	Di 21.04. W	985	18.04. W	345	10.04. W	
A 44	AK Neersen (N)	4705 / 5081	11/30	5157	-3.1	7270	-2.7	1655	446	12.9	14.4	4277	Di 21.04. W	1029	18.04. W	360	10.04. W	
A 44	Ilverich	4706 / 5079	27/30	5216	-6.5	7397	-5.7	1408	484	11.9	13.5	4918	Mi 29.04. W	1114	25.04. W	449	10.04. W	
A 44	Ratingen-Schwarzbach	4706 / 5097	0/30	1604	-8.0	2275	-7.3	420	154	9.6	11.0	1811	Mi 29.04. W	456	25.04. W	160*	10.04. O	
A 44	Birch (Tunnel Velbert)	4608 / 5067		wegen langer Ausfallzeit derzeit keine Schätzung														
A 44	Langenberg	4608 / 5066	30/0	1042	-18.0	1443	-17.9	413	127	4.9	5.7	819	Di 21.04. W	234	04.04. W	88	10.04. W	
A 44	Unna-Süd	4412 / 5135	30/30	11344	-20.3	15912	-19.6	3370	1435	26.1	31.3	9937	Di 07.04. W	2011	04.04. W	1503	10.04. O	
A 44	Soest	4414 / 5110	30/30	10046	-12.2	14029	-11.8	3198	1336	31.8	37.0	8072	Mi 29.04. O	1989	18.04. W	1438	10.04. O	
A 44	Lichtenau-Blankenrode	4419 / 5136	30/0	11816	-13.9	16341	-13.2	4152	1842	44.8	50.4	9796	Mi 29.04. O	2913	18.04. W	1798	10.04. W	
A 45	Dortmund-Mengede-West	4410 / 5138	30/30	7205	-7.2	10218	-6.4	1905	692	16.3	18.9	6202	Mi 15.04. N	1120	18.04. N	674	10.04. N	
A 45	Dortmund-Marten	4410 / 5139	30/30	6469	-10.6	9228	-9.2	1627	500	11.3	13.2	5606	Do 16.04. N	931	18.04. N	453	10.04. N	
A 45	Dortmund-Eichlinghofen	4510 / 5146	30/30	5454	-11.4	7780	-10.4	1311	461	14.5	16.9	4753	Do 16.04. N	886	18.04. N	512	10.04. N	
A 45	Dortmund Süd	4511 / 5104	30/0	7170	-11.5	10211	-10.2	1724	664	14.7	17.3	5994	Do 23.04. S	1152	18.04. N	716	10.04. N	
A 45	Schwerte-Wandhofen	4511 / 5140	30/30	11089	-3.2	15724	-1.5	2844	1135	20.4	24.1	8894	Di 28.04. S	1911	18.04. N	1123	10.04. N	
A 45	Lüdenscheid Nord	4711 / 5105	14/28	11041	-14.7	15327	-12.5	3578	1729	28.4	32.9	8784	Di 28.04. S	2423*	18.04. N	2205*	10.04. S	
A 45	Freudenberg	5113 / 5106	30/0	9560		13366		3009	1240	30.3	34.9	7864	Mi 29.04. S	2129	18.04. N	1347	10.04. N	
A 46	Dremmen	4903 / 5075	28/30	2446	-9.4	3463	-8.6	681	231	11.1	12.6	1976	Mi 08.04. W	421	18.04. W	237	10.04. O	
A 46	Hochneukirch	4904 / 5041		wegen langer Ausfallzeit derzeit keine Schätzung														
A 46	Neuss-Holzheim	4805 / 5016	30/30	8186	-13.7	11542	-12.1	2427	840	17.6	20.3	6316	Mi 29.04. W	1416	18.04. W	870	10.04. O	
A 46	AK Neuss Süd (O)	4806 / 5686		wegen langer Ausfallzeit derzeit keine Schätzung														

Herausgeber:
Auswertung:

Landesbetrieb Straßenbau Nordrhein-Westfalen, Verkehrszentrale, Bonner Straße 70, 51379 Leverkusen
DTV-Verkehrsconsult GmbH, Pascalstraße 53, 52076 Aachen

Durchschnittlicher und maximaler Tagesverkehr - Schwerverkehr (SV)

April 2020

Str.-Kl. u. -Nr.	Zst.-Name	TK-/ Zst.- Nr.	GT 2020/ 2019	Durchschnittlicher Tagesverkehr (DTV)								Maximaler Tagesverkehr					
				Gesamtquerschnitt								Richtungen					
				Mo-So	20/19	Mo-Fr	20/19	Sa	So+Fei	Anteil SV		Mo-Fr		Sa		So+Fei	
Kfz/24h	%	Kfz/24h	%	Kfz/24h	Kfz/24h	Mo-So	Mo-Fr	Kfz/24h	Datum,R	Kfz/24h	Datum,R	Kfz/24h	Datum,R				
A 46	Düsseldorf-Flehe	4806 / 5040	30/30	10322	-16.3	14537	-15.3	3050	1118	19.3	22.3	7963	Mi 22.04. O	1775	18.04. W	1084	10.04. O
A 46	AK Hilden (W)	4807 / 5658	0/0	11651	-9.0	16307	-7.6	3653	1464	14.9	17.3	9198*	Mi 22.04. W	2220*	18.04. W	1406*	10.04. W
A 46	AK Hilden (O)	4807 / 5023	0/0	10578	-11.0	14748	-9.2	3465	1422	13.6	15.8	8352*	Mi 22.04. W	2050*	18.04. W	1296*	10.04. W
A 46	W-Sonnborn	4708 / 5045	30/30	9828	-6.5	13750	-5.0	3243	1148	13.8	16.1	7935	Mi 22.04. O	1967	18.04. O	1047	10.04. O
A 46	W-Oberbarmen	4609 / 5044	30/0	8556	-12.3	12007	-10.9	2740	929	17.6	20.3	6670	Mi 29.04. O	1670	18.04. W	879	10.04. O
A 46	Hagen-Hohenlimburg	4611 / 5141	30/30	3183	-11.3	4570	-11.1	662	243	9.9	11.7	2524	Di 28.04. O	382	18.04. O	161	10.04. O
A 46	Oeventrop	4614 / 5149	30/30	1926	-2.1	2793	-1.1	329	102	14.3	17.4	1607	Di 28.04. W	174	18.04. O	76	10.04. W
A 46	Freienohl	4614 / 5150	0/30	1886	-2.1	2735	-1.2	322	97	14.2	17.2	1563*	Di 28.04. W	172*	18.04. O	72*	10.04. W
A 46	Meschede	4615 / 5119	30/30	1589	-1.5	2301	+0.2	283	86	13.3	16.1	1330	Di 28.04. O	165	25.04. O	70	10.04. W
A 52	Elmpt	4702 / 5260	30/30	1566	-18.4	2216	-16.2	396	181	29.6	35.0	1369	Di 21.04. O	303	18.04. W	268	10.04. O
A 52	Schwalmtal	4703 / 5046	25/30	2350	-14.7	3300	-12.0	712	276	13.7	16.2	1886	Di 21.04. W	478	18.04. W	311	10.04. O
A 52	Willich-Schiefbahn	4705 / 5085	30/30	3571	-10.1	5038	-8.7	1035	370	11.1	12.8	2888	Mi 29.04. O	655	04.04. W	381	10.04. O
A 52	Lintorf	4607 / 5027	30/25	5479	-21.5	7659	-19.7	1711	725	9.9	11.4	4965	Mi 29.04. W	1054	25.04. W	544	10.04. W
A 52	AK Breitscheid (W)	4607 / 5637	30/30	6365	-20.8	8979	-19.6	1776	712	9.6	11.2	5513	Mi 29.04. W	1050	18.04. W	583	10.04. W
A 52	AK Breitscheid (O)	4607 / 5639	29/24	4780	-18.2	6690	-16.7	1574	548	7.7	9.0	4207	Mi 29.04. W	980	18.04. W	442	10.04. W
A 52	Essen-Bredene	4507 / 5028		wegen langer Ausfallzeit derzeit keine Schätzung													
A 52	AD Essen Ost (S)	4508 / 5043	30/0	3370		4735		1072	354	8.6	10.2	2843	Mo 27.04. W	628	25.04. W	282	10.04. W
A 52	Gelsenkirchen-Polsum	4308 / 5142	30/30	5048	-13.1	7049	-12.4	1596	679	18.7	21.4	3890	Mi 08.04. O	884	18.04. W	671	10.04. O
A 57	Hommersum	4302 / 5050	30/30	2679	-13.4	3817	-12.0	517	325	38.2	42.3	2387	Do 30.04. N	299	18.04. N	538	10.04. S
A 57	Rheinberg	4405 / 5019	30/29	4209	-10.5	5938	-8.8	1092	525	16.0	18.6	3419	Do 23.04. N	654	18.04. N	509	10.04. S
A 57	AK Kamp-Lintfort (N)	4505 / 5064	30/30	6546	-9.5	9189	-7.3	1917	824	16.5	19.0	5324	Mi 29.04. S	1030	18.04. N	707	10.04. S
A 57	AK Kamp-Lintfort (S)	4505 / 5636	30/30	9387	-13.4	12960	-12.6	3393	1474	22.0	24.7	7949	Di 28.04. S	1988	04.04. S	1750	10.04. N
A 57	AK Moers (N)	4505 / 5660	5/27	11074	-6.7	15283	-5.7	3926	1810	24.3	26.6	8946*	Di 28.04. S	2239*	25.04. S	1927*	10.04. N
A 57	AK Moers (S)	4505 / 5662	5/0	8995	-9.5	12535	-8.4	3053	1154	17.7	20.6	7040*	Mi 29.04. S	1701*	18.04. S	1101*	10.04. S
A 57	Meerbusch-Bovert	4705 / 5088	30/30	8737	-4.5	12362	-3.8	2378	892	15.7	18.2	7360	Mi 29.04. S	1351	25.04. S	754	10.04. N
A 57	Neuss-Büttgen	4805 / 5052	0/30	11144	-9.3	15483	-8.6	3836	1551	14.7	17.2	8797*	Mi 29.04. S	2122*	18.04. S	1432*	10.04. S
A 57	Neuss-West	4806 / 5602	0/30	11637	-11.1	16224	-9.6	3886	1513	14.6	16.8	9753*	Di 21.04. N	2424*	18.04. N	1337*	10.04. N
A 57	Neuss West (S)	4806 / 5670	30/30	13531	-11.6	18950	-10.3	4208	1680	16.1	18.5	11119	Mi 29.04. S	2375	18.04. N	1494	10.04. S
A 57	AD Neuss (N)	4806 / 5030	30/30	4057	-10.8	5817	-9.9	995	231	12.2	13.9	3356	Mi 29.04. N	577	18.04. N	240	10.04. N
A 57	AD Neuss (S)	4806 / 5014	30/30	13028	-11.5	18244	-10.1	4064	1619	17.1	19.7	10398	Mi 29.04. S	2416	18.04. N	1395	10.04. S
A 57	AK Neuss-Süd (N)	4806 / 5601	30/30	11136	-9.9	15632	-9.1	3299	1374	17.5	20.4	9074	Mi 29.04. S	1968	18.04. N	1275	10.04. S
A 57	AK Neuss-Süd (S)	4806 / 5061	30/30	9006	-13.5	12626	-12.5	2682	1154	18.3	21.3	6821	Mi 08.04. S	1423	18.04. N	910	10.04. N
A 59	Walsum	4406 / 5069	29/30	1084	-0.3	1477	+1.0	508	161	4.7	5.4	1081	Do 23.04. N	393	25.04. N	148	10.04. N
A 59	Duisburg Süd	4606 / 5062	30/30	2204	-20.0	3161	-19.6	524	134	7.2	8.4	1767	Mo 20.04. S	297	18.04. S	122	10.04. S
A 59	Düsseldorf-Urdenbach	4807 / 5090	0/30	2116	-16.5	3004	-15.4	540	208	6.0	6.9	2313*	Mi 22.04. S	387*	18.04. S	200*	10.04. S
A 59	Langenfeld	4907 / 5007	30/22	2193	-15.7	3094	-12.9	632	229	8.3	9.7	1763	Mi 22.04. S	390	25.04. N	180	10.04. S
A 59	AK Heumar (Flughfn.)	5008 / 5674	30/30	5474	-2.3	7616	-0.1	1814	774	12.3	14.7	4367	Di 21.04. S	1040	18.04. N	667	10.04. N
A 59	AD St. Augustin (N)	5208 / 5057	30/0	6513	-3.2	9036	-1.8	2347	883	9.5	10.9	5404	Mi 22.04. N	1514	18.04. N	833	10.04. N
A 59	AD St. Augustin (S)	5208 / 5628	0/0	6721	-5.6	9369	-3.3	2348	811	9.0	10.6	5971	Mi 22.04. N	1470	04.04. N	672	10.04. N
A 59	AD Bonn-Beuel (N)	5208 / 5056	30/30	7121	-10.7	9846	-7.7	2719	973	9.4	10.9	6208	Mi 22.04. N	1514	04.04. N	695	10.04. N
A 59	AD Bonn-Beuel (S)	5208 / 5633	28/28	3187	-8.3	4460	-5.9	1178	280	5.8	6.8	2434	Mi 22.04. S	683	18.04. N	197	10.04. S
A 59	AK Bonn Ost (N)	5208 / 5625	0/0	2000	-15.4	2819	-12.6	674	152	4.8	5.7	1667*	Mi 22.04. N	442*	18.04. N	128*	10.04. N
A 61	Schwanenhaus	4603 / 5076	30/30	7001	-14.3	9513	-11.2	2570	1582	45.4	48.9	5618	Mi 29.04. S	1695	18.04. N	2254	10.04. S
A 61	MG-Wickrath	4804 / 5042	30/29	9254	-11.9	12651	-11.4	3512	1761	21.5	23.8	7293	Di 07.04. S	2213	18.04. N	2028	10.04. S
A 61	AK Kerpen (N)	5106 / 5059	0/30	9048	-14.4	12220	-14.0	3818	1962	24.2	26.7	7021	Do 30.04. N	2756	18.04. N	2270*	10.04. S
A 61	AK Kerpen (S)	5106 / 5621	30/30	9674	-16.2	13156	-15.1	3940	1890	32.5	35.8	7651	Di 21.04. S	2703	18.04. N	2079	10.04. S
A 61	Miel	5307 / 5080	30/30	10487	-15.6	14313	-14.2	4139	1965	37.9	43.2	8286	Di 21.04. S	2830	18.04. N	2125	10.04. S
A 445	Werl-West	4413 / 5137	30/24	3856	-6.7	5540	-6.9	874	228	25.6	29.6	3730	Do 16.04. S	519	25.04. S	197	10.04. S
A 524	Ratingen	4607 / 5039	0/30	1238	-36.3	1784	-36.1	258	69	7.5	8.5	1104*	Do 23.04. W	148*	18.04. O	79*	10.04. O
A 535	W-Saurenhaus	4708 / 5248	30/30	1998	-20.0	2857	-19.9	510	126	8.1	9.5	1637	Mo 06.04. S	303	18.04. S	77	19.04. S
A 535	Velbert Nord	4608 / 5249	30/30	1212	-15.4	1719	-15.4	356	91	4.9	5.8	998	Di 21.04. S	194	18.04. S	62	05.04. S
A 544	AK Aachen (SW)	5103 / 5653		wegen langer Ausfallzeit derzeit keine Schätzung													
A 553	Bliesheim	5207 / 5029	30/30	3595	-5.8	4955	-3.9	1387	533	15.1	17.2	3029	Mi 01.04. N	805	25.04. N	427	10.04. N
A 555	Godorf	5107 / 5036	30/30	4085	-6.6	5690	-5.4	1330	573	8.3	9.6	3707	Mi 22.04. S	723	18.04. N	425	10.04. N

Durchschnittlicher und maximaler Tagesverkehr - Schwerverkehr (SV)

April 2020

Str.-Kl. u. -Nr.	Zst.-Name	TK-/ Zst.- Nr.	GT 2020/ 2019	Durchschnittlicher Tagesverkehr (DTV)								Maximaler Tagesverkehr					
				Gesamtquerschnitt								Richtungen					
				Mo-So 20/19		Mo-Fr 20/19		Sa	So+Fei	Anteil SV		Mo-Fr		Sa		So+Fei	
Kfz/24h	%	Kfz/24h	%	Kfz/24h	Kfz/24h	Mo-So	Mo-Fr	Kfz/24h	Datum,R	Kfz/24h	Datum,R	Kfz/24h	Datum,R				
A 560	AD St.Augustin (O)	5208 / 5629	30/0	5130	+ 5.8	7124	+ 7.3	1936	614	7.9	9.2	4090	Di 21.04. O	1195	18.04. W	510	10.04. W
A 560	AK BN-Siegburg (W)	5209 / 5632	30/30	3861	+ 1.4	5412	+ 3.5	1234	442	9.0	10.5	3681	Di 21.04. O	724	18.04. W	368	10.04. W
A 560	AK BN-Siegburg (O)	5209 / 5630	30/0	2733	- 4.9	3880	- 3.0	806	192	6.9	8.2	2152	Mo 27.04. W	515	18.04. W	128	19.04. W
A 560	Hennef	5209 / 5051	0/30	1854	- 7.6	2670	- 7.0	432	78	6.1	7.3	1547	Mi 22.04. W	299	18.04. W	76	19.04. W
A 562	AK Bonn Ost (W)	5208 / 5055	0/0	1296	-16.3	1819	-12.8	432	128	3.5	3.9	1100*	Di 28.04. O	301*	18.04. O	107*	13.04. O
A 562	AK Bonn-Ost (O)	5208 / 5626	30/18	162	+ 3.2	223	+ 4.2	72	20	2.7	3.2	193	Mi 22.04. O	60	25.04. O	20	13.04. O
A 565	AD Bonn-Beuel (W)	5208 / 5634	30/28	6662	- 6.1	9215	- 3.2	2532	905	10.2	11.9	5901	Mi 22.04. N	1519	04.04. S	662	10.04. N
A 565	Meckenheim-Merl	5308 / 5013	30/30	3687	- 7.4	5115	- 5.5	1248	552	15.2	18.1	2895	Do 23.04. N	804	18.04. N	540	10.04. N

Durchschnittlicher und maximaler Tagesverkehr - Schwerverkehr (SV)

April 2020

Str.-Kl. u. -Nr.	Zst.-Name	TK-/ Zst. Nr.	GT 2020/ 2019	Durchschnittlicher Tagesverkehr (DTV)							Maximaler Tagesverkehr						
				Gesamtquerschnitt							Richtungen						
				Mo-So	20/19	Mo-Fr	20/19	Sa	So+Fei	Anteil SV	Mo-Fr	Sa	So+Fei				
Kfz/24h	%	Kfz/24h	%	Kfz/24h	Kfz/24h	Mo-So	Mo-Fr	Datum,R	Kfz/24h	Datum,R	Kfz/24h	Datum,R					
<i>Bundesstraßen</i>																	
B 1	AC-Vaalserquartier	5202 / 5253	30/30	178	-23.6	215	-21.5	115	97	2.7	2.8	140	Mo 06.04. W	64	18.04. W	72	10.04. O
B 1	Horn 2	4119 / 5339	0/0	1016	-8.1	1445	-7.7	259	91	11.6	14.0	809*	Mi 29.04. O	148*	18.04. O	104*	10.04. W
B 7	Warburg West	4520 / 5331	30/30	707	-19.7	1001	-18.6	210	59	6.7	8.0	997	Di 28.04. W	142	25.04. W	44	10.04. W
B 7	Düsseldorf-Heerd	4706 / 5031	21/0	2152	-34.7	3007	-34.5	776	220	4.4	5.1	1840*	Mi 29.04. O	516	25.04. O	191	26.04. O
B 8	Elten (B)	4002 / 5254	30/30	60	-47.4	82	-46.8	25	10	4.3	5.5	79	Di 07.04. O	18	04.04. O	13	10.04. W
B 9	Kranenburg	4102 / 5255	28/15	187	-26.4	243	-25.9	96	61	3.6	4.1	154	Mi 29.04. N	55	25.04. S	90	10.04. N
B 9	Geldern (O)	4403 / 5251	30/24	1072	-8.4	1451	-8.3	376	272	16.7	19.0	881	Di 28.04. S	244	25.04. N	244	13.04. N
B 9	Krefeld-Hüls	4604 / 5275	30/30	380	-1.8	529	-2.2	132	49	5.2	6.3	382	Di 21.04. S	80	18.04. N	43	19.04. N
B 9	Dormagen	4806 / 5267	30/30	1178	+9.6	1644	+8.4	411	140	12.5	14.8	965	Mi 29.04. N	238	18.04. N	100	10.04. N
B 9	Goch (S)	4302 / 5240	30/30	1208	-9.5	1686	-9.1	338	192	13.7	15.6	939	Do 30.04. N	186	04.04. S	185	10.04. N
B 42	AK Bonn Ost (S)	5208 / 5627	0/0	1357	-10.5	1886	-8.1	553	128	4.1	4.9	1062	Mi 08.04. N	371	18.04. N	107	10.04. N
B 51	Ostbevern	3913 / 5329	30/30	632	-9.2	884	-8.4	208	74	9.4	11.1	498	Do 09.04. N	122	25.04. N	63	26.04. S
B 51	Telgte	4012 / 5330	30/30	1202	-11.0	1686	-10.0	385	134	9.1	11.0	931	Mi 08.04. N	220	25.04. N	108	10.04. S
B 51	Tondorf (S)	5506 / 5236	30/30	2691	-18.2	3544	-17.6	1369	730	25.1	28.6	2049	Mi 29.04. N	841	04.04. N	610	10.04. N
B 51	Dahlem	5605 / 5235	30/30	2665	-21.4	3488	-20.5	1399	763	39.6	44.5	1961	Mi 29.04. N	849	25.04. N	641	10.04. N
B 54	Altenberge 2	3910 / 5338	0/30	3170	-15.4	4432	-14.7	1110	335	12.7	15.3	2407*	Do 16.04. N	627*	11.04. N	280*	10.04. S
B 54	Drensteinfurt (N)	4111 / 5348	30/30	380	+4.1	530	+3.3	166	24	6.1	7.1	315	Do 30.04. N	102	18.04. N	26	10.04. N
B 54	Ascheberg-Herbern	4212 / 5370	30/30	101	-3.8	140	-2.8	42	8	5.6	6.8	87	Di 14.04. S	30	18.04. N	7	26.04. S
B 54	Werne-Langern	4311 / 5371	30/30	410	-5.7	550	-7.4	184	92	6.7	7.5	350	Di 28.04. S	112	04.04. N	55	19.04. S
B 54	Dortmund-Brechten	4410 / 5318	0/0	1240	-19.5	1806	-18.8	198	48	7.7	9.6	1039*	Mi 29.04. S	138*	25.04. S	38*	10.04. S
B 54	Kierspe-Volme	4811 / 5372	30/0	179	-20.1	255	-18.3	43	16	4.2	5.1	175	Mi 01.04. N	32	04.04. N	11	19.04. N
B 54	Meinerzhagen	4811 / 5304	0/30	341	-67.0	467	-68.1	164	40	4.5	5.3	369	Mi 29.04. N	133	04.04. N	28	19.04. N
B 54	Olpe-Altenkleusheim	4913 / 5373	0/30	159	-34.0	230	-33.7	42	4	4.6	5.7	137*	Mo 20.04. S	32	04.04. N	3	05.04. N
B 54	Kreuztal-Buschhütten	5013 / 5374	30/30	1536	-24.8	2199	-24.6	349	115	6.9	8.2	1238	Do 23.04. N	192	04.04. N	71	19.04. S
B 55	Warstein Süd	4516 / 5375	30/30	636	-13.9	925	-13.5	103	27	11.6	14.1	549	Di 21.04. O	60	18.04. O	25	13.04. W
B 55	Grevenbrück	4814 / 5342	0/30	463	-8.1	674	-7.4	69	20	11.1	13.6	417*	Mo 27.04. W	44*	18.04. O	15*	10.04. O
B 55	Bergneustadt	4912 / 5264	30/30	450	-17.1	635	-17.7	151	32	4.9	6.0	403	Mi 29.04. O	94	25.04. W	21	10.04. W
B 55	Derschlag	5011 / 5223	30/30	765	-16.1	1102	-15.8	178	32	6.6	7.9	617	Do 23.04. O	102	18.04. O	23	10.04. O
B 55	Elsdorf	5005 / 5247	30/30	920	-6.5	1233	-6.7	463	184	11.6	13.1	700	Mi 01.04. W	298	18.04. W	125	12.04. W
B 56	Siegburg-Stallberg	5109 / 5220	30/30	683	-4.1	940	-2.6	325	65	3.7	4.4	564	Do 30.04. W	199	25.04. W	47	26.04. W
B 56	Swisttal-Buschhoven	5208 / 5274	30/30	616	+28.3	869	+28.0	191	56	4.9	5.9	514	Do 02.04. W	114	04.04. W	35	19.04. W
B 57	Menzeler Heide (N)	4405 / 5229	30/30	386	-17.7	540	-16.7	133	43	4.8	5.9	307	Di 28.04. N	73	25.04. N	35	26.04. N
B 57	Mönchengladb.-Rheindahlen	4804 / 5273	30/30	560	+32.7	798	+30.8	167	30	7.2	8.5	577	Mi 01.04. S	104	18.04. N	28	10.04. N
B 57	Alsdorf-Ofden	5102 / 5213	29/30	483	-18.0	653	-17.9	202	106	4.1	4.7	384	Di 21.04. S	111	04.04. S	70	10.04. S
B 57	Aachen-Köpfchen	5202 / 5263	30/30	118	-0.8	150	+4.9	68	44	4.4	4.7	103	Fr 24.04. S	38	11.04. S	39	10.04. N
B 58	Dorsten (O)	4207 / 5316	0/30	1418	-3.1	2000	-2.5	444	127	13.1	16.2	1182*	Mo 20.04. W	253*	25.04. W	99*	10.04. O
B 58	Lüdinghausen-West	4210 / 5360	30/0	602		855		185	38	6.6	8.2	494	Di 28.04. O	123	04.04. W	45	26.04. O
B 58	Ascheberg West	4210 / 5376	1/30	543	-9.8	773	-9.9	161	32	9.8	11.9	471	Di 28.04. W	96*	04.04. O	24	05.04. W
B 58	Geldern (N)	4403 / 5252	26/30	596	-5.4	812	-5.0	242	110	8.9	10.3	472	Mo 06.04. O	130*	11.04. O	96	10.04. W
B 58	Menzeler Heide (W)	4405 / 5230	30/30	1193	-8.1	1690	-8.1	320	120	12.2	14.4	962	Mi 29.04. W	187	18.04. W	87	10.04. O
B 58	Straelen 2 (Bundesstr.)	4503 / 5257	30/30	453	-15.0	609	-14.2	174	118	16.7	18.4	384	Di 21.04. W	124	25.04. W	143	10.04. O
B 59	Pulheim	4906 / 5214	30/30	977	-23.2	1372	-23.6	314	102	7.8	9.1	789	Do 23.04. O	194	18.04. O	115	10.04. O
B 61	Petershagen 2	3619 / 5336	30/30	1292	+4.1	1848	+5.4	290	105	17.3	20.9	1036	Mi 08.04. S	167	11.04. S	86	10.04. S
B 61	Barkhausen	3719 / 5368	13/30	1012	-10.5	1448	-9.8	244	70	6.1	7.3	826*	Do 30.04. N	145*	18.04. N	42	26.04. S
B 61	Ostwestfalendamm	3917 / 5386	30/30	2136	-16.3	3024	-14.8	626	181	4.2	4.9	2006	Mi 22.04. S	345	18.04. N	115	10.04. N
B 61	Linteler See	4116 / 5377	30/30	841	-15.1	1201	-15.3	218	59	8.1	9.8	705	Mi 22.04. N	135	18.04. N	47	10.04. N
B 62	Netphen-Afholderbach	5014 / 5354	30/30	230	-8.4	329	-8.1	58	13	8.2	10.4	201	Do 02.04. O	44	18.04. W	10	10.04. W
B 63	Hamm-Heesen	4212 / 5361	30/0	293		407		127	22	4.0	4.8	261	Mi 29.04. S	76	25.04. N	20	05.04. N
B 63	Drensteinfurt	4212 / 5302	30/30	260	-14.2	364	-12.7	106	20	5.6	6.5	243	Mo 27.04. S	67	25.04. S	19	05.04. N
B 64	Bad Driburg Süd	4220 / 5378	30/30	647	-18.5	929	-17.2	159	33	11.7	14.2	573	Mo 27.04. W	98	25.04. O	30	05.04. W
B 64	Delbrück-West	4217 / 5355	30/30	1238	-12.6	1729	-12.6	389	168	16.7	19.8	1015	Do 16.04. W	222	04.04. W	139	13.04. O
B 66	Bl-Hillegossen	4017 / 5337	0/29	3099	-13.0	4346	-12.3	1116	262	11.9	14.1	2407*	Do 16.04. O	639*	04.04. W	205*	10.04. W
B 68	Halle-Gartnisch	3916 / 5303	30/30	272	-23.4	370	-18.7	131	37	2.9	3.4	221	Do 30.04. S	85	25.04. N	29	10.04. S
B 68	Lichtenau	4319 / 5351	30/30	370	-15.3	519	-16.4	118	39	5.9	7.0	419	Mi 22.04. S	68	25.04. S	25	10.04. N
B 70	Heek Ost	3808 / 5379	30/30	423	-6.2	585	-6.1	176	48	11.0	12.8	343	Mi 01.04. S	104	11.04. S	47	10.04. N
B 70	Vreden-Süd	3906 / 5362	30/0	581		820		184	47	11.2	13.0	486	Do 09.04. N	107	11.04. S	42	10.04. S
B 70	Lünten	3907 / 5380	30/30	413	-17.6	590	-16.4	104	27	11.1	13.3	341	Mi 15.04. N	75	18.04. S	26	10.04. N
B 70	Raesfeld West	4206 / 5381	30/30	147	-1.3	203	-1.5	74	11	7.0	8.9	144	Do 23.04. N	49	18.04. S	12	10.04. S
B 83	Beverungen-Wehrden	4222 / 5382	30/30	444	-8.3	641	-7.4	91	21	10.4	12.8	382	Di 28.04. N	58	18.04. N	17	10.04. N

Durchschnittlicher und maximaler Tagesverkehr - Schwerverkehr (SV)

April 2020

Str.-Kl. u. -Nr.	Zst.-Name	TK-/ Zst.- Nr.	GT 2020/ 2019	Durchschnittlicher Tagesverkehr (DTV)								Maximaler Tagesverkehr					
				Gesamtquerschnitt								Richtungen					
				Mo-So Kfz/24h	20/19 %	Mo-Fr Kfz/24h	20/19 %	Sa Kfz/24h	So+Fei Kfz/24h	Anteil SV Mo-So Mo-Fr		Mo-Fr Kfz/24h Datum,R	Sa Kfz/24h Datum,R	So+Fei Kfz/24h Datum,R			
B 219	Greven (N)	3811 / 5350	30/30	988	-0.4	1401	+0.6	274	85	13.6	16.1	819	Di 28.04. N	183	25.04. N	64	10.04. N
B 220	Emmerich	4103 / 5258	30/30	870	-31.0	1231	-31.0	174	131	12.5	14.9	865	Do 30.04. N	108	18.04. N	392	10.04. N
B 221	Brüggen (N)	4703 / 5432	30/30	581	-9.4	807	-9.5	233	57	5.9	7.2	507	Do 30.04. N	138	04.04. S	46	10.04. N
B 221	Arsbeck	4803 / 5276	30/30	271	-22.1	385	-22.8	74	21	5.2	6.6	230	Mi 22.04. N	48	04.04. S	15	10.04. N
B 221	Heinsberg	4902 / 5259	30/0	818	-15.3	1147	-14.6	303	64	7.1	8.2	641	Mo 20.04. S	169	25.04. S	45	10.04. N
B 224	Bottrop	4407 / 5344	30/26	1926	-11.7	2729	-11.3	583	147	6.5	7.7	1674	Mi 15.04. N	326	18.04. N	95	10.04. S
B 226	Gedern	4510 / 5272	30/30	223	-13.9	318	-7.8	65	12	2.9	3.6	235	Do 30.04. W	40	25.04. O	10	26.04. W
B 226	Wanne-Eickel Ost	4409 / 5364	30/30	661	-8.8	909	-8.8	263	102	4.1	4.6	547	Mi 29.04. O	139	18.04. W	60	10.04. W
B 229	Delecke 2	4514 / 5334	0/30	141	-13.5	196	-10.9	50	20	5.2	7.1	111*	Do 23.04. W	27*	25.04. O	15*	26.04. O
B 229	Lüdenscheid-Brügge	4711 / 5321	30/30	598	-9.9	857	-9.1	141	39	5.8	7.0	493	Di 21.04. O	88	04.04. W	26	19.04. W
B 229	Solingen	4808 / 5203	30/30	563	-11.5	782	-12.0	201	73	6.1	7.5	472	Mi 29.04. O	144	25.04. O	71	26.04. O
B 230	Holzheim	4805 / 5238	30/30	626	-1.9	865	-2.0	246	82	8.6	9.8	495	Mo 06.04. O	162	11.04. W	56	10.04. W
B 235	Datteln	4210 / 5345	30/1	607	-6.9	843	-6.6	259	50	5.9	7.3	490	Do 23.04. S	163	11.04. S	41	26.04. S
B 236	Dortmund-Wambeldorf	4411 / 5365	30/30	6460	-14.4	9017	-14.1	2224	760	12.4	14.3	5549	Mi 29.04. N	1368	25.04. N	673	10.04. N
B 236	Dortmund-Berghofen	4511 / 5352	30/30	1972	-10.1	2770	-9.9	706	158	8.6	10.2	1854	Do 16.04. N	416	18.04. N	132	10.04. S
B 236	Plettenberg-Ohle	4712 / 5309	30/30	482	-25.5	686	-26.0	126	41	9.1	10.8	390	Di 07.04. S	73	04.04. S	25	10.04. N
B 236	Altenhundem	4814 / 5383	30/30	510	-17.1	735	-16.7	117	20	4.5	5.6	423	Di 28.04. S	63	04.04. N	20	26.04. N
B 236	Gleidorf (O)	4815 / 5310		Daten nicht plausibel, keine Grundlage für Schätzwerte													
B 236	Schmallenberg	4815 / 5367	0/24	316	-13.2	450	-12.8	100	17	6.9	8.2	275*	Mi 29.04. S	63*	18.04. S	12*	10.04. S
B 236	Winterberg-Waltenberg	4817 / 5366	30/30	567	-9.0	811	-8.0	124	47	14.2	17.4	530	Mi 22.04. S	71	25.04. N	32	10.04. N
B 236	Winterberg-Herlloh	4817 / 5369	5/0	281	-11.4	399	-10.3	66	32	8.4	10.9	239*	Mi 22.04. S	41*	25.04. S	28*	10.04. N
B 237	Ohl	4810 / 5225	30/29	297	+28.6	423	+31.4	88	17	8.4	11.0	262	Di 28.04. W	52	25.04. O	11	13.04. W
B 239	Espelkamp-Gestringen	3617 / 5356	30/0	778		1118		164	52	9.9	11.8	633	Di 07.04. S	94	11.04. S	45	05.04. N
B 239	Bad Salzuflen	3918 / 5315	30/30	1502	-8.1	2155	-6.7	366	82	9.3	11.2	1170	Do 30.04. N	195	18.04. N	71	10.04. N
B 239	Detmold-Heidenoldendorf	4018 / 5357	0/30	621	-8.3	889	-8.0	149	46	5.5	6.5	528*	Do 30.04. N	96*	25.04. N	44*	26.04. N
B 239	Höxter-Fürstenau	4121 / 5358	0/30	527	+3.7	758	+4.1	109	34	9.6	11.7	444*	Do 30.04. S	60*	25.04. S	26*	10.04. N
B 241	Bever	4322 / 5384	30/30	503	-5.3	727	-4.2	100	24	10.4	12.9	430	Di 28.04. W	59	18.04. O	18	10.04. O
B 252	Brakel	4221 / 5340	0/25	854	-13.7	1202	-12.9	227	111	16.0	19.1	727*	Fr 03.04. N	140*	11.04. N	119*	10.04. S
B 256	Marienheide	4811 / 5224	28/28	599	+53.6	854	+57.0	156	45	11.1	14.0	490	Do 30.04. N	96	25.04. N	28	10.04. N
B 258	Friesenrath (W)	5303 / 5208	30/30	688	-12.2	946	-8.2	271	108	6.3	7.6	540	Fr 24.04. O	163	25.04. O	79	10.04. O
B 258	Friesenrath (S)	5303 / 5250	30/30	762	-17.4	1049	-14.2	288	121	5.5	6.6	599	Do 30.04. W	171	25.04. O	87	26.04. W
B 258	Imgenbroich	5403 / 5277	30/30	345	-16.7	458	-16.3	170	82	3.6	4.2	281	Mi 29.04. W	102	25.04. O	45	13.04. O
B 258	Blankenheimer Wald	5505 / 5239	30/30	239	-17.6	328	-15.7	99	38	11.2	14.2	221	Di 28.04. O	61	18.04. O	24	05.04. W
B 258	Ahrhütte (O)	5606 / 5243	30/30	414	-40.7	587	-39.4	116	34	14.9	20.8	566	Mi 01.04. W	102	18.04. W	34	10.04. W
B 264	Aachen-Bildchen	5202 / 5261	30/30	121	-11.7	154	-9.4	72	44	3.6	3.6	93	Di 28.04. O	43	18.04. W	33	10.04. O
B 264	Langerwehe	5104 / 5246	30/30	505	+9.5	721	+13.2	152	20	5.6	6.7	420	Do 23.04. O	99	11.04. W	21	05.04. W
B 264	Düren/Kerpen	5105 / 5265	30/30	642	-10.1	922	-10.7	172	20	11.7	13.9	557	Do 16.04. W	145	18.04. W	21	10.04. W
B 265	Lechenich 2	5106 / 5269	30/30	761	-9.7	1086	-9.6	210	45	8.0	9.8	674	Mi 29.04. S	141	25.04. S	58	10.04. S
B 265	Wollersheim (O)	5305 / 5232	30/30	165	-4.1	223	-3.9	105	11	4.3	5.8	141	Mo 27.04. S	76	11.04. S	9	05.04. N
B 266	Kesternich (S)	5304 / 5211	30/30	244	-11.9	343	-9.0	80	23	6.3	8.7	229	Mi 29.04. O	48	18.04. O	19	26.04. W
B 288	Uerdingen	4605 / 5231	0/30	2305	-9.5	3295	-9.9	545	181	14.8	17.0	1827*	Di 28.04. W	321	18.04. O	198*	10.04. W
B 475	Ladbergen Nord	3812 / 5385	30/30	1165	-3.9	1639	-2.8	352	127	17.0	20.3	954	Di 28.04. S	200	18.04. S	123	10.04. S
B 475	Sassenberg-Süd	4014 / 5363	30/0	825		1177		227	51	8.7	10.5	673	Mi 29.04. S	128	04.04. N	40	10.04. N
B 475	Lippetal-Lippborg	4314 / 5359	30/0	768		1091		219	61	12.3	15.0	660	Do 16.04. N	119	04.04. S	51	10.04. N
B 477	Gohr	4906 / 5262	30/30	248	-9.8	341	-11.0	112	28	5.1	6.2	215	Mi 08.04. S	81	04.04. N	22	10.04. S
B 477	Rommerskirchen	4906 / 5268	30/30	336	-11.8	467	-11.0	105	51	7.0	8.5	298	Mi 08.04. N	79	11.04. N	55	13.04. N
B 478	Waldbröl	5111 / 5222	30/30	254	-15.9	343	-16.9	135	36	4.0	4.8	204	Mi 29.04. W	72	18.04. O	23	19.04. O
B 480	Brilon (N)	4517 / 5322		wegen langer Ausfallzeit derzeit keine Schätzung													
B 480	Winterberg	4717 / 5325	30/0	745	-10.8	1061	-9.4	183	65	13.6	17.2	638	Mi 22.04. S	105	25.04. N	56	10.04. N
B 480	Bad Berleburg	4916 / 5301	0/30	259	-15.6	363	-15.4	90	24	6.6	8.0	215*	Di 21.04. N	52*	18.04. N	17*	10.04. N
B 481	St. Mauritz	3912 / 5506	24/22	879	+0.8	1168	-0.3	337	278	9.0	10.5	663	Do 16.04. N	196	04.04. S	188	10.04. N
B 483	Radevormwald-Rochollsberg	4710 / 5271	30/0	491		705		95	41	7.7	10.5	431	Mi 22.04. N	61	25.04. N	35	10.04. N
B 506	Kürten-Weiden	4909 / 5270	30/30	171	-5.5	242	-4.0	49	16	4.6	6.2	152	Mi 22.04. W	31	18.04. O	12	10.04. W
B 507	Winterscheid	5110 / 5278	30/30	199	+10.6	276	+10.4	76	25	4.3	5.3	170	Do 16.04. O	42	11.04. O	17	05.04. O
B 511	Gleidorf (N)	4815 / 5311		Daten nicht plausibel, keine Grundlage für Schätzwerte													
B 514	Babbenhausen	3819 / 5335	30/30	470	-18.7	672	-18.2	128	24	6.7	8.2	407	Do 23.04. W	81	04.04. O	19	10.04. O
B 514	Kalletal	3819 / 5347	30/30	295	-10.3	422	-10.6	81	14	14.5	19.1	266	Do 23.04. W	50	25.04. O	13	10.04. O
B 516	Ense-Möhnensee	4414 / 5346	30/30	273	-1.4	386	-2.5	78	23	4.0	5.5	236	Do 02.04. O	54	18.04. W	19	10.04. O
B 516	Brilon (W)	4517 / 5323		wegen langer Ausfallzeit derzeit keine Schätzung													
B 525	Coesfeld-Ost	4009 / 5353	30/0	732		1022		256	84	11.1	13.0	562	Do 23.04. O	151	04.04. W	70	10.04. W

Herausgeber:
Auswertung:Landesbetrieb Straßenbau Nordrhein-Westfalen, Verkehrszentrale, Bonner Straße 70, 51379 Leverkusen
DTV-Verkehrsconsult GmbH, Pascalstraße 53, 52076 Aachen

Durchschnittlicher und maximaler Tagesverkehr - Schwerverkehr (SV)

April 2020

Str.-Kl. u. -Nr.	Zst.-Name	TK-/ Zst.- Nr.	GT 2020/ 2019	Durchschnittlicher Tagesverkehr (DTV)							Maximaler Tagesverkehr							
				Gesamtquerschnitt			Richtungen											
				Mo-So Kfz/24h	20/19 %	Mo-Fr Kfz/24h	20/19 %	Sa Kfz/24h	So+Fei Kfz/24h	Anteil SV Mo-So	Mo-Fr Kfz/24h	Datum,R	Sa Kfz/24h	Datum,R	So+Fei Kfz/24h	Datum,R		
L 11	Wollersheim (W)	5305 / 5234	30/30	76	+ 2.7	104	+ 2.0	39	8	4.9	6.3	82	Mo 27.04. W	24	18.04. O	6	10.04. W	
L 29	Heidenend	4603 / 5438	30/30	225	-17.9	314	-14.9	62	39	7.1	8.8	202	Di 21.04. N	34	04.04. S	75	10.04. N	
L 29	Willich-Viersen	4704 / 5266	30/30	626	- 6.1	867	- 7.3	234	84	6.1	7.0	507	Do 09.04. W	146	04.04. O	60	10.04. W	
L 47	Sittard	5001 / 5256	30/30	31	-26.2	41	-22.6	19	8	1.1	1.3	31	Di 28.04. O	13	25.04. O	16	10.04. O	
L 77	Goch (N)	4302 / 5241	16/15	403	-15.3	566	-14.6	122	50	6.0	7.3	328	Mo 27.04. N	86	25.04. S	59*	10.04. S	
L 101	Schildgen (O)	4908 / 5427	30/29	347	-13.5	477	-11.7	145	48	3.3	4.1	290	Do 16.04. N	92	25.04. N	31	26.04. N	
L 104	Kirchhellen (O)	4307 / 5524	30/24	12	-89.4	15	-90.8	6	4	4.3	6.3	47	Fr 24.04. N	9	04.04. N	7	26.04. N	
L 115	Ahrhütte (N)	5606 / 5245	30/30	682	-16.5	973	-15.3	170	54	14.3	18.6	595	Do 16.04. N	125	18.04. N	40	10.04. N	
L 136	Loope	5010 / 5204	30/30	366	-18.7	499	-18.9	160	63	4.6	5.4	274	Di 28.04. W	90	11.04. O	36	10.04. O	
L 143	Rottbitze (N)	5309 / 5406	30/19	280	-15.2	392	-15.5	98	30	3.3	4.0	284	Mi 08.04. N	60	04.04. S	19	10.04. N	
L 166	Kesternich (O)	5304 / 5210	30/30	40	-28.6	53	-22.1	25	7	1.7	2.4	40	Mi 22.04. O	18	11.04. O	8	05.04. W	
L 182	Bornheim (S)	5207 / 5407	30/30	230	-66.4	315	-66.8	100	32	5.4	6.5	387	Mi 29.04. W	83	25.04. W	25	26.04. W	
L 183	Bornheim (W)	5207 / 5408	30/30	379	+23.9	522	+26.4	181	34	3.2	3.8	322	Mo 20.04. N	107	18.04. N	31	10.04. S	
L 194	Weilerswist	5207 / 5437	30/30	76	- 5.0	98	- 7.5	52	19	2.0	2.3	73	Di 07.04. N	30	25.04. N	13	10.04. N	
L 218	Heimbach	5304 / 5413	30/30	64	-28.9	84	-28.8	30	21	1.5	2.1	57	Do 30.04. W	17	25.04. O	14	13.04. O	
L 231	Horbach/Locht	5102 / 5439	30/30	77	- 2.5	94	+ 2.2	52	37	7.6	8.4	69	Fr 17.04. S	30	04.04. N	32	10.04. N	
L 232	Richterich	5102 / 5411	30/28	362	-19.6	496	-19.5	144	60	2.5	2.9	304	Mi 29.04. S	88	25.04. S	51	10.04. S	
L 233	Friesenrath (N)	5303 / 5209	30/30	240	- 7.0	314	- 5.4	132	67	6.0	7.1	192	Di 14.04. S	77	25.04. N	44	05.04. N	
L 238	Stolberg	5203 / 5441	30/30	533	+ 8.6	769	+ 9.5	114	27	5.8	7.1	451	Mo 27.04. N	76	18.04. N	21	19.04. S	
L 238	Zweifall	5203 / 5410	30/30	183	- 8.0	247	- 8.2	81	40	3.2	4.1	145	Do 30.04. N	51	25.04. N	25	10.04. S	
L 247	Rottbitze (O)	5309 / 5405	30/19	556	- 5.8	795	- 4.9	131	39	5.5	6.8	469	Mi 22.04. W	84	18.04. O	27	26.04. O	
L 288	Schildgen (W)	4908 / 5426	30/29	226	-15.0	305	-13.6	114	35	3.0	3.6	181	Mi 29.04. N	63	18.04. N	20	10.04. N	
L 324	Erdingen	5012 / 5431	30/30	342	-24.5	489	-25.0	88	22	7.6	9.4	299	Mo 20.04. S	53	04.04. N	17	05.04. S	
L 331	Margarethenhöhe	5309 / 5404	30/28	181	-28.5	242	-28.2	78	46	2.2	2.6	170	Do 30.04. O	47	18.04. O	33	05.04. W	
L 357	D-Geresheim	4707 / 5416	30/28	186	-14.7	257	-12.6	70	29	1.7	2.1	213	Do 30.04. W	54	25.04. W	20	12.04. W	
L 358	Bensberg-Refrath	5008 / 5428	30/30	212	-30.9	305	-30.7	49	14	3.2	3.9	265	Do 16.04. O	34	25.04. O	13	10.04. O	
L 359	Witzhelden (W)	4808 / 5418	30/30	55	-16.7	70	-15.7	37	20	2.3	2.9	45	Do 16.04. O	27	18.04. W	16	26.04. W	
L 372	Brüggen (O)	4703 / 5433	30/30	108	+61.2	148	+54.2	50	13	2.5	3.1	98	Do 09.04. O	39	18.04. W	14	10.04. O	
L 418	Hahnerberg	4708 / 5440	30/30	1202	-21.4	1724	-21.7	314	56	6.0	7.1	1003	Di 21.04. W	217	04.04. W	48	10.04. W	
L 442	Essen-Werden (O)	4607 / 5420	30/30	245	+21.9	299	+14.6	178	109	2.8	3.2	222	Fr 17.04. O	122	11.04. O	79	12.04. W	
L 442	Essen-Werden (N)	4607 / 5421	30/30	37	-11.9	48	-12.7	23	8	0.7	0.8	38	Mi 08.04. N	16	04.04. S	6	05.04. S	
L 463	Voerde	4306 / 5424	30/30	588	- 2.6	833	- 2.0	185	41	10.0	12.0	512	Mi 08.04. O	130	18.04. W	31	26.04. O	
L 475	Krefeld	4605 / 5434	30/30	195	+ 3.2	264	+ 3.5	81	40	2.6	3.0	250	Mo 20.04. S	56	18.04. S	24	26.04. S	
L 510	Gronau-Glanerbrücke	3707 / 5341		wegen langer Ausfallzeit derzeit keine Schätzung														
L 528	Breckerfeld (N)	4710 / 5507	30/30	323	-11.7	459	-11.9	99	20	5.2	6.7	270	Do 30.04. N	55	04.04. N	13	10.04. S	
L 531	Siegen	5114 / 5332	30/28	607	-23.2	820	-23.3	289	108	4.5	5.1	515	Do 30.04. S	164	04.04. S	63	05.04. N	
L 544	Langscheid (W)	4613 / 5510		wegen langer Ausfallzeit derzeit keine Schätzung														
L 551	Haltern	4209 / 5536	30/30	197	- 1.0	278	- 0.7	64	14	3.7	4.8	180	Mi 01.04. N	43	04.04. N	11	10.04. N	
L 555	Coesfeld-Nordost	4009 / 5533	30/30	381	- 5.2	527	- 4.2	159	43	7.8	9.0	336	Do 09.04. S	94	04.04. S	31	10.04. S	
L 560	Sandersküper	3807 / 5535	30/30	98	-41.3	137	-40.4	30	12	5.2	6.5	120	Do 09.04. S	38	25.04. N	20	10.04. S	
L 572	Rhede	4105 / 5320	30/30	554	- 5.6	766	- 5.0	226	64	5.2	6.0	473	Do 09.04. O	132	18.04. O	49	10.04. O	
L 586	Stromberg	4215 / 5349	30/30	129	-19.9	177	-20.3	61	13	6.3	7.8	119	Do 09.04. W	41	04.04. W	11	19.04. W	
L 587	Greven (S)	3911 / 5306	30/30	375	+10.0	529	+13.0	126	26	4.5	5.3	326	Do 23.04. S	73	11.04. N	23	19.04. S	
L 591	Lienen	3813 / 5513	30/30	307	-18.8	433	-18.1	99	26	5.9	7.5	274	Mi 29.04. W	59	18.04. W	22	10.04. W	
L 602	Hemden	4105 / 5534	30/30	488	-10.0	683	- 8.7	155	60	17.3	20.5	428	Di 21.04. N	90	18.04. N	86	10.04. N	
L 608	Groß Reken	4108 / 5505	30/30	500	+ 6.6	690	+ 6.3	224	52	7.6	9.2	413	Do 23.04. N	133	25.04. S	42	10.04. S	
L 608	Gelsenkirchen-Schalke	4408 / 5523	30/29	1135	-21.2	1596	-20.0	357	115	4.4	5.2	920	Do 30.04. N	206	11.04. N	95	10.04. S	
L 610	Recklinghausen	4309 / 5526	30/30	271	- 1.1	351	- 0.3	178	63	3.4	3.8	232	Di 28.04. O	98	25.04. O	39	10.04. O	
L 621	Kirchhellen (S)	4307 / 5525	30/24	166	110	239	121	42	4	8.0	12.1	162	Do 23.04. N	28	18.04. S	5	19.04. S	
L 687	Langscheid (S)	4613 / 5511		wegen langer Ausfallzeit derzeit keine Schätzung														
L 697	Attendorn	4813 / 5531	0/30	207	-12.3	302	-12.2	40	2	6.2	8.0	200*	Mo 20.04. S	30*	04.04. S	3	10.04. N	
L 776	Salzkotten	4317 / 5530	30/30	1384	- 8.5	2011	- 7.5	234	60	14.2	17.2	1297	Mo 06.04. O	134	18.04. W	46	10.04. W	
L 787	Sennestadt (S)	4017 / 5520		wegen langer Ausfallzeit derzeit keine Schätzung														
L 822	Lippstadt-Cappel	4315 / 5528	30/30	263	-10.2	360	- 8.9	124	31	4.6	5.5	223	Do 30.04. W	79	18.04. O	21	19.04. O	
L 937	Detmold (N)	4019 / 5517	0/0	181	- 7.7	251	- 6.7	100	3	2.4	2.9	182*	Di 28.04. N	71*	18.04. N	2*	05.04. N	
L 937	Detmold (S)	4019 / 5518	0/0	112	- 4.3	151	- 1.9	89		1.0	1.2	130*	Do 30.04. S	63*	25.04. N			
L 938	Detmold (W)	4019 / 5519	0/0	68	-12.8	95	-12.8	33		0.9	1.0	61*	Mi 29.04. O	24*	18.04. O			
L 954	Bad Driburg	4220 / 5529	30/30	306	-19.9	425	-19.5	114	39	5.1	6.2	440	Fr 03.04. N	70	11.04. N	29	05.04. N	
L 969	Werl-Westönnen	4413 / 5324	30/30	353	-11.5	478	-11.3	180	54	4.7	5.5	277	Do 16.04. O	99	25.04. O	36	19.04. O	

Herausgeber:
Auswertung:

Landesbetrieb Straßenbau Nordrhein-Westfalen, Verkehrszentrale, Bonner Straße 70, 51379 Leverkusen
DTV-Verkehrsconsult GmbH, Pascalstraße 53, 52076 Aachen

Durchschnittlicher und maximaler Tagesverkehr - Schwerverkehr (SV)

April 2020

Str.-Kl. u. -Nr.	Zst.-Name	TK-/ Zst.- Nr.	GT 2020/ 2019	Durchschnittlicher Tagesverkehr (DTV)								Maximaler Tagesverkehr					
				Gesamtquerschnitt								Richtungen					
				Mo-So 20/19		Mo-Fr 20/19		Sa	So+Fei	Anteil SV		Mo-Fr		Sa		So+Fei	
Kfz/24h	%	Kfz/24h	%	Kfz/24h	Kfz/24h	Mo-So	Mo-Fr	Kfz/24h	Datum,R	Kfz/24h	Datum,R	Kfz/24h	Datum,R				
	<i>Kreisstraßen</i>																
K 10	Sennestadt (O)	4017 / 5521		wegen langer Ausfallzeit derzeit	keine Schätzung												
K 10	Breckerfeld (O)	4710 / 5508	30/30	115 -13.5	165 -14.1	31	6	4.4	6.2	130	Di 21.04. O	25	18.04. O	7	26.04. O		

Durchschnittlicher und maximaler Tagesverkehr - Schwerverkehr (SV)

April 2020

Str.-Kl. u. -Nr.	Zst.-Name	TK-/ Zst.- Nr.	GT 2020/ 2019	Durchschnittlicher Tagesverkehr (DTV)								Maximaler Tagesverkehr						
				Gesamtquerschnitt								Richtungen						
				Mo-So 20/19		Mo-Fr 20/19		Sa	So+Fei	Anteil SV		Mo-Fr		Sa		So+Fei		
Kfz/24h	%	Kfz/24h	%	Kfz/24h	Kfz/24h	Mo-So	Mo-Fr	Kfz/24h	Datum,R	Kfz/24h	Datum,R	Kfz/24h	Datum,R					
<i>Autobahnen</i>																		
A 3	Elten	4103 / 5071	30/26	4333	-21.9	5962	-20.6	1246	961	32.5	36.4	3741	Di 28.04. S	760	18.04. N	1377	10.04. S	
A 4	AC-Vetschau	5102 / 5072	30/30	5194	-23.8	7280	-21.1	1391	773	38.6	42.1	4057	Mi 29.04. O	834	25.04. W	1374	10.04. O	
A 40	Straelen (Niederdorf)	4603 / 5073	29/30	10003	-18.5	13529	-19.4	4030	2231	58.6	62.5	8247	Mi 15.04. W	2573	04.04. W	3454	10.04. O	
A 44	AC-Lichtenbusch	5202 / 5074	30/30	5319	-29.2	7057	-28.3	2741	1245	56.6	58.3	4039	Mi 29.04. O	1601	18.04. W	1898	10.04. O	
A 52	Elmpt	4702 / 5260	30/30	1566	-18.4	2216	-16.2	396	181	29.6	35.0	1369	Di 21.04. O	303	18.04. W	268	10.04. O	
A 57	Hommersum	4302 / 5050	30/30	2679	-13.4	3817	-12.0	517	325	38.2	42.3	2387	Do 30.04. N	299	18.04. N	538	10.04. S	
A 61	Schwanenhaus	4603 / 5076	30/30	7001	-14.3	9513	-11.2	2570	1582	45.4	48.9	5618	Mi 29.04. S	1695	18.04. N	2254	10.04. S	
<i>Bundesstraßen</i>																		
B 1	AC-Vaalsequartier	5202 / 5253	30/30	178	-23.6	215	-21.5	115	97	2.7	2.8	140	Mo 06.04. W	64	18.04. W	72	10.04. O	
B 8	Elten (B)	4002 / 5254	30/30	60	-47.4	82	-46.8	25	10	4.3	5.5	79	Di 07.04. O	18	04.04. O	13	10.04. W	
B 9	Kranenburg	4102 / 5255	28/15	187	-26.4	243	-25.9	96	61	3.6	4.1	154	Mi 29.04. N	55	25.04. S	90	10.04. N	
B 57	Aachen-Köpfchen	5202 / 5263	30/30	118	-0.8	150	+4.9	68	44	4.4	4.7	103	Fr 24.04. S	38	11.04. S	39	10.04. N	
B 58	Straelen 2 (Bundesstr.)	4503 / 5257	30/30	453	-15.0	609	-14.2	174	118	16.7	18.4	384	Di 21.04. W	124	25.04. W	143	10.04. O	
B 220	Emmerich	4103 / 5258	30/30	870	-31.0	1231	-31.0	174	131	12.5	14.9	865	Do 30.04. N	108	18.04. N	392	10.04. N	
B 264	Aachen-Bildchen	5202 / 5261	30/30	121	-11.7	154	-9.4	72	44	3.6	3.6	93	Di 28.04. O	43	18.04. W	33	10.04. O	
<i>Ubrige Straßen</i>																		
L 29	Heidenend	4603 / 5438	30/30	225	-17.9	314	-14.9	62	39	7.1	8.8	202	Di 21.04. N	34	04.04. S	75	10.04. N	
L 47	Sittard	5001 / 5256	30/30	31	-26.2	41	-22.6	19	8	1.1	1.3	31	Di 28.04. O	13	25.04. O	16	10.04. O	
L 231	Horbach/Locht	5102 / 5439	30/30	77	-2.5	94	+2.2	52	37	7.6	8.4	69	Fr 17.04. S	30	04.04. N	32	10.04. N	
L 510	Gronau-Glanerbrücke	3707 / 5341		wegen langer Ausfallzeit derzeit keine Schätzung														
L 560	Sandersküper	3807 / 5535	30/30	98	-41.3	137	-40.4	30	12	5.2	6.5	120	Do 09.04. S	38	25.04. N	20	10.04. S	
L 602	Hemden	4105 / 5534	30/30	488	-10.0	683	-8.7	155	60	17.3	20.5	428	Di 21.04. N	90	18.04. N	86	10.04. N	

Durchschnittlicher Kfz-Tagesverkehr und Anteile von 5 bzw. 8 Fahrzeugarten

April 2020

Str.-Kl. u. -Nr.	Zst.-Name	TK/ Zst.- Nr.	Alle Wochentage (Montag - Sonntag)														
			GT	Kfz	Pkw+ Lfw+ Mot	davon Pkw	Lfw (<3,5t)	Mot	Pkw mit Anh.	Bus	Lkw ohne Anh.	LmA + Sat	davon Sat	Son nkl.	SGV	SV	
	<i>Autobahnen</i>																
A 1	Lotte	3713 / 5143	30	40480	25333 62,6	21081 52,1	4129 10,2	123 0,3	844 2,1	26 0,1	1476 3,6	12801 31,6	10690 26,4	0 0,0	14277 35,3	14304 35,3	
A 1	Ladbergen	3812 / 5118	30	32615	21238 65,1	18237 55,9	2921 9,0	81 0,2	594 1,8	88 0,3	1256 3,9	8900 27,3	7089 21,7	539 1,7	10156 31,1	10244 31,4	
A 1	Ascheberg	4111 / 5121	30	36818	26464 71,9	23070 62,7	3265 8,9	130 0,4	778 2,1	24 0,1	1541 4,2	7345 20,0	5626 15,3	665 1,8	8887 24,1	8910 24,2	
A 1	Unna	4411 / 5144	0	60290	46146 76,5	41891 69,5	4108 6,8	147 0,2	410 0,7	246 0,4	2903 4,8	10585 17,6	8431 14,0	0 0,0	13488 22,4	13734 22,8	
A 1	Hengsen	4511 / 5101	30	57711	40924 70,9	35470 61,5	5222 9,0	233 0,4	932 1,6	95 0,2	1676 2,9	13279 23,0	10488 18,2	805 1,4	14955 25,9	15050 26,1	
A 1	Hagen-Vorhalle	4510 / 5124	0	47989	36966 77,0	33284 69,4	3571 7,4	111 0,2	291 0,6	115 0,2	1978 4,1	8639 18,0	6928 14,4	0 0,0	10617 22,1	10732 22,4	
A 1	Schloss Burg	4809 / 5011	0	wegen langer Ausfallzeit derzeit keine Schätzung													
A 1	AK Leverkusen (O)	4908 / 5675	29	46279	37687 81,4	32555 70,3	4696 10,1	436 0,9	517 1,1	4 0,0	1881 4,1	6073 13,1	4617 10,0	117 0,3	7954 17,2	7958 17,2	
A 1	AK Leverkusen (W)	4908 / 5035	29	54345	51245 94,3	44573 82,0	6062 11,2	610 1,1	483 0,9	1 0,0	1563 2,9	962 1,8	779 1,4	91 0,2	2524 4,6	2526 4,6	
A 1	Köln-Nord	4907 / 5048	30	53995	50089 92,8	42889 79,4	6649 12,3	550 1,0	474 0,9	4 0,0	1044 1,9	2332 4,3	1985 3,7	51 0,1	3377 6,3	3380 6,3	
A 1	Köln-Lövenich	5007 / 5032	0	wegen langer Ausfallzeit derzeit keine Schätzung													
A 1	Hürth	5106 / 5010	30	32946	26836 81,5	23555 71,5	3151 9,6	130 0,4	354 1,1	20 0,1	1287 3,9	3991 12,1	3456 10,5	457 1,4	5278 16,0	5299 16,1	
A 1	Euskirchen/Bliesheim	5206 / 5060	23	35168	29400 83,6	25325 72,0	3697 10,5	377 1,1	680 1,9	13 0,0	1106 3,1	3969 11,3	3363 9,6	0 0,0	5075 14,4	5089 14,5	
A 1	Nettersheim	5406 / 5047	30	12801	9093 71,0	7695 60,1	1361 10,6	37 0,3	228 1,8	6 0,0	528 4,1	2779 21,7	2484 19,4	167 1,3	3307 25,8	3313 25,9	
A 2	Oberhausen-Sterkrade	4407 / 5026	29	76940	55361 72,0	46972 61,1	8079 10,5	310 0,4	945 1,2	41 0,1	3521 4,6	16427 21,4	14047 18,3	645 0,8	19948 25,9	19989 26,0	
A 2	Gelsenkirchen	4408 / 5122	0	56050	43878 78,3				522 0,9	29 0,1	3155 5,6	7953 14,2		514 0,9	11109 19,8	11137 19,9	
A 2	Gelsenkirchen-Erle	4408 / 5147	30	56770	43548 76,7	36950 65,1	6141 10,8	458 0,8	735 1,3	33 0,1	1638 2,9	10816 19,1	9427 16,6	0 0,0	12454 21,9	12487 22,0	
A 2	Recklinghausen-Ost	4409 / 5126	30	52927	39814 75,2	33703 63,7	5714 10,8	397 0,8	702 1,3	49 0,1	1640 3,1	10722 20,3	9361 17,7	0 0,0	12362 23,4	12411 23,4	
A 2	Waltrip-Brambauer	4410 / 5125	30	63558	46293 72,8	39036 61,4	6791 10,7	466 0,7	818 1,3	37 0,1	2174 3,4	14238 22,4	12262 19,3	0 0,0	16412 25,8	16448 25,9	
A 2	Oelde	4114 / 5102	30	40299	25391 63,0	25391 63,0	0 0,0	0 0,0	736 1,8	35 0,1	3137 7,8	10525 26,1	10525 26,1	474 1,2	13663 33,9	13697 34,0	
A 2	Bielefeld	4017 / 5120	30	55196	37616 68,2				939 1,7	66 0,1	2936 5,3	13297 24,1		342 0,6	16233 29,4	16299 29,5	
A 2	Bad Oeynhausen	3719 / 5123	30	54616	33936 62,1				1339 2,5	42 0,1	2593 4,7	16082 29,4		624 1,1	18675 34,2	18716 34,3	

Durchschnittlicher Kfz-Tagesverkehr und Anteile von 5 bzw. 8 Fahrzeugarten

April 2020

Str.-Kl. u. -Nr.	Zst.-Name	TK/ Zst.- Nr.	Alle Wochentage (Montag - Sonntag)													
			GT	Kfz	Pkw+	davon			Pkw mit Anh.	Bus	Lkw ohne Anh.	LmA + Sat	davon Sat	Son nkl.	SGV	SV
					Lfw+ Mot	Pkw	Lfw (<3,5t)	Mot								
A 3	Elten	4103 / 5071	30	13333	8827 66,2	7416 55,6	1347 10,1	64 0,5	173 1,3	2 0,0	511 3,8	3820 28,7	3259 24,4	0 0,0	4332 32,5	4333 32,5
A 3	Hünxe	4306 / 5001	30	34274	26496 77,3	21220 61,9	5006 14,6	270 0,8	473 1,4	14 0,0	1277 3,7	5647 16,5	4806 14,0	367 1,1	6924 20,2	6938 20,2
A 3	Oberhausen-Holten	4406 / 5070	16	74257	52949 71,3	44129 59,4	8461 11,4	360 0,5	939 1,3	38 0,1	3502 4,7	15898 21,4	13797 18,6	931 1,3	19400 26,1	19438 26,2
A 3	AK OB-West (N)	4506 / 5665	30	86485	63720 73,7	54192 62,7	8704 10,1	823 1,0	941 1,1	62 0,1	4179 4,8	16566 19,2	14178 16,4	1018 1,2	20745 24,0	20807 24,1
A 3	AK OB-West (Hauptfahrb.)	4506 / 5025	30	79128	61058 77,2	51965 65,7	7931 10,0	1162 1,5	791 1,0	47 0,1	3946 5,0	12468 15,8	10533 13,3	819 1,0	16414 20,7	16460 20,8
A 3	AK OB-West (S)	4506 / 5667	30	79128	61058 77,2	51965 65,7	7931 10,0	1162 1,5	791 1,0	47 0,1	3946 5,0	12468 15,8	10533 13,3	819 1,0	16414 20,7	16460 20,8
A 3	Breitscheid	4607 / 5002	0	69713	57820 82,9	53075 76,1	4622 6,6	122 0,2	428 0,6	148 0,2	2693 3,9	8200 11,8	6777 9,7	424 0,6	10892 15,6	11041 15,8
A 3	AK Breitscheid (N)	4607 / 5638	30	65855	53885 81,8	46240 70,2	7261 11,0	384 0,6	856 1,3	19 0,0	2469 3,7	8626 13,1	7039 10,7	0 0,0	11095 16,8	11115 16,9
A 3	AK Breitscheid (S)	4607 / 5065	30	60703	49289 81,2	42061 69,3	6877 11,3	352 0,6	804 1,3	17 0,0	2420 4,0	8174 13,5	6695 11,0	0 0,0	10594 17,5	10610 17,5
A 3	AK Hilden (N)	4707 / 5655	0	79247	65607 82,8	60178 75,9	4966 6,3	462 0,6	427 0,5	135 0,2	3420 4,3	9189 11,6	7572 9,6	468 0,6	12610 15,9	12745 16,1
A 3	AK Hilden (S)	4807 / 5657	0	69118	57791 83,6	53134 76,9	4474 6,5	183 0,3	423 0,6	149 0,2	2647 3,8	7663 11,1	6277 9,1	444 0,6	10311 14,9	10460 15,1
A 3	Opladen II	4807 / 5033	30	66530	55703 83,7	47920 72,0	7153 10,8	630 0,9	731 1,1	36 0,1	1908 2,9	8153 12,3	6730 10,1	0 0,0	10061 15,1	10096 15,2
A 3	AK Leverkusen (N)	4908 / 5003	30	77820	64851 83,3	55794 71,7	8545 11,0	512 0,7	740 1,0	24 0,0	3290 4,2	8522 11,0	7058 9,1	393 0,5	11812 15,2	11836 15,2
A 3	AK Leverkusen (S)	4908 / 5676	30	101038	80162 79,3	68709 68,0	10899 10,8	554 0,5	950 0,9	27 0,0	4731 4,7	14716 14,6	11974 11,9	452 0,4	19448 19,2	19475 19,3
A 3	Leverkusen	4908 / 5004	30	98109	79103 80,6	69230 70,6	8972 9,1	901 0,9	1040 1,1	56 0,1	3233 3,3	14677 15,0	11920 12,1	0 0,0	17910 18,3	17966 18,3
A 3	AD Heumar (N)	5008 / 5672	30	116722	94455 80,9	79581 68,2	13572 11,6	1302 1,1	1390 1,2	59 0,1	4510 3,9	16307 14,0	13003 11,1	0 0,0	20817 17,8	20876 17,9
A 3	AD Heumar (S)	5008 / 5673	30	52190	41255 79,0	34930 66,9	5811 11,1	514 1,0	627 1,2	13 0,0	1759 3,4	8536 16,4	7107 13,6	0 0,0	10295 19,7	10308 19,8
A 3	Siegburg	5109 / 5005	0	wegen langer Ausfallzeit derzeit keine Schätzung												
A 3	AK BN-Siegburg (N)	5209 / 5058	0	34767	24699 71,0	22665 65,2	1999 5,7	35 0,1	333 1,0	200 0,6	2133 6,1	7180 20,7	6122 17,6	222 0,6	9313 26,8	9513 27,4
A 3	AK BN-Siegburg (S)	5209 / 5631	0	39843	29060 72,9	26360 66,2	2531 6,4	169 0,4	304 0,8	211 0,5	1840 4,6	8093 20,3	6878 17,3	336 0,8	9932 24,9	10143 25,5
A 3	Bad Honnef/Linz	5309 / 5006	30	38252	28046 73,3	23015 60,2	4875 12,7	156 0,4	560 1,5	10 0,0	892 2,3	8662 22,6	7084 18,5	81 0,2	9554 25,0	9564 25,0
A 4	AC-Vetschau	5102 / 5072	30	13446	8105 60,3	7009 52,1	1026 7,6	70 0,5	147 1,1	4 0,0	536 4,0	4654 34,6	4213 31,3	0 0,0	5190 38,6	5194 38,6
A 4	Würselen	5102 / 5008	30	30309	24174 79,8	21527 71,0	2485 8,2	162 0,5	277 0,9	10 0,0	998 3,3	4850 16,0	4309 14,2	0 0,0	5848 19,3	5858 19,3

Durchschnittlicher Kfz-Tagesverkehr und Anteile von 5 bzw. 8 Fahrzeugarten

April 2020

Str.-Kl. u. -Nr.	Zst.-Name	TK/ Zst.- Nr.	Alle Wochentage (Montag - Sonntag)														
			GT	Kfz	Pkw+ Lfw+ Mot	davon Pkw	Lfw (<3,5t)	Mot	Pkw mit Anh.	Bus	Lkw ohne Anh.	LmA + Sat	davon Sat	Son nkl.	SGV	SV	
A 4	AK Aachen (W)	5103 / 5654	0	wegen langer Ausfallzeit derzeit keine Schätzung													
A 4	AK Aachen (O)	5103 / 5651	29	42782	32150 75,1	28353 66,3	3669 8,6	127 0,3	314 0,7	80 0,2	1973 4,6	7924 18,5	7050 16,5	342 0,8	9897 23,1	9977 23,3	
A 4	Buir / Merzenich	5105 / 5082	27	42062	31273 74,3	26516 63,0	4508 10,7	249 0,6	432 1,0	23 0,1	1473 3,5	8861 21,1	7811 18,6	0 0,0	10335 24,6	10358 24,6	
A 4	AK Kerpen (W)	5106 / 5622	30	56051	42986 76,7	35762 63,8	6969 12,4	256 0,5	514 0,9	43 0,1	2302 4,1	9785 17,5	8602 15,3	419 0,7	12088 21,6	12131 21,6	
A 4	AK Kerpen (O)	5106 / 5624	30	58745	46745 79,6	38968 66,3	7436 12,7	341 0,6	501 0,9	55 0,1	2442 4,2	8611 14,7	7551 12,9	391 0,7	11052 18,8	11108 18,9	
A 4	Köln-Klettenberg	5007 / 5053	28	79142	63843 80,7	55379 70,0	7857 9,9	607 0,8	663 0,8	54 0,1	3159 4,0	11423 14,4	9669 12,2	0 0,0	14582 18,4	14636 18,5	
A 4	Rheinbr. Rodenkirchen	5107 / 5049	30	90416	72246 79,9	63669 70,4	7951 8,8	626 0,7	710 0,8	107 0,1	4025 4,5	12932 14,3	10816 12,0	397 0,4	16957 18,8	17064 18,9	
A 4	AD Heumar (W)	5008 / 5021	28	63922	49208 77,0	41350 64,7	7185 11,2	674 1,1	755 1,2	29 0,0	2610 4,1	11320 17,7	9264 14,5	0 0,0	13930 21,8	13959 21,8	
A 4	Bensbg.Frankenforst	5008 / 5015	30	48598	42464 87,4	37297 76,7	4470 9,2	698 1,4	552 1,1	35 0,1	1323 2,7	4224 8,7	3412 7,0	0 0,0	5547 11,4	5582 11,5	
A 4	Engelskirchen	5010 / 5068	30	29992	23988 80,0	20918 69,7	2881 9,6	189 0,6	333 1,1	36 0,1	1320 4,4	3923 13,1	3230 10,8	392 1,3	5243 17,5	5278 17,6	
A 4	Eckenhagen	5011 / 5034	30	20508	15327 74,7	13097 63,9	2172 10,6	59 0,3	279 1,4	35 0,2	1031 5,0	3549 17,3	2992 14,6	286 1,4	4580 22,3	4615 22,5	
A 4	Wenden-Dahl	5013 / 5128	30	12406	10257 82,7	9042 72,9	1122 9,0	93 0,7	181 1,5	28 0,2	488 3,9	1451 11,7	1197 9,7	0 0,0	1939 15,6	1967 15,9	
A 30	Ibbenbüren	3712 / 5112	30	29393	17911 60,9	15199 51,7	2529 8,6	184 0,6	491 1,7	46 0,2	1285 4,4	9336 31,8	7960 27,1	324 1,1	10621 36,1	10667 36,3	
A 30	Kirchlengern	3817 / 5103	30	26945	18630 69,1	16119 59,8	2313 8,6	198 0,7	446 1,7	34 0,1	919 3,4	6670 24,8	5599 20,8	247 0,9	7589 28,2	7622 28,3	
A 31	Gescher	4008 / 5117	30	18558	13294 71,6	10965 59,1	2168 11,7	161 0,9	480 2,6	22 0,1	787 4,2	3680 19,8	3017 16,3	294 1,6	4467 24,1	4489 24,2	
A 33	Bielefeld-Windflöte	4017 / 5130	25	35797	29726 83,0	25937 72,5	3564 10,0	225 0,6	532 1,5	20 0,1	1054 2,9	4465 12,5	3622 10,1	0 0,0	5519 15,4	5538 15,5	
A 33	Bielefeld-Senne	4017 / 5129	28	37604	30930 82,3	26887 71,5	3784 10,1	259 0,7	603 1,6	22 0,1	1172 3,1	4876 13,0	3965 10,5	0 0,0	6048 16,1	6071 16,1	
A 33	Paderborn	4118 / 5111	30	27331	19784 72,4	16961 62,1	2607 9,5	216 0,8	511 1,9	33 0,1	1075 3,9	5355 19,6	4123 15,1	572 2,1	6431 23,5	6464 23,7	
A 40	Straelen (Niederdorf)	4603 / 5073	29	17069	6812 39,9	5460 32,0	1309 7,7	43 0,3	253 1,5	7 0,0	1069 6,3	8927 52,3	8011 46,9	0 0,0	9996 58,6	10003 58,6	
A 40	Wankum	4603 / 5018	30	21742	10987 50,5	8718 40,1	2199 10,1	70 0,3	248 1,1	19 0,1	1217 5,6	9103 41,9	8157 37,5	168 0,8	10320 47,5	10338 47,6	
A 40	AK Moers (W)	4505 / 5663	5	33308	21281 63,9	17661 53,0	3573 10,7	47 0,1	325 1,0	86 0,3	1786 5,4	9664 29,0	8786 26,4	166 0,5	11450 34,4	11536 34,6	
A 40	AK Moers (O)	4505 / 5022	5	42415	32815 77,4	28892 68,1	3816 9,0	107 0,3	397 0,9	80 0,2	2074 4,9	6881 16,2	6160 14,5	168 0,4	8955 21,1	9035 21,3	
A 40	AD Essen-Ost (W)	4508 / 5680	30	52126	47014 90,2	41948 80,5	4688 9,0	378 0,7	339 0,7	40 0,1	1479 2,8	2381 4,6	1973 3,8	873 1,7	3860 7,4	3900 7,5	

Durchschnittlicher Kfz-Tagesverkehr und Anteile von 5 bzw. 8 Fahrzeugarten

April 2020

Str.-Kl. u. -Nr.	Zst.-Name	TK/ Zst.- Nr.	Alle Wochentage (Montag - Sonntag)													
			GT	Kfz	Pkw+ Lfw+ Mot	davon Pkw	Lfw (<3,5t)	Mot	Pkw mit Anh.	Bus	Lkw ohne Anh.	LmA + Sat	davon Sat	Son nkl.	SGV	SV
A 40	AD Essen-Ost (O)	4508 / 5681	30	91140	82301 90,3	73143 80,3	8437 9,3	721 0,8	697 0,8	90 0,1	2489 2,7	4691 5,1	3774 4,1	871 1,0	7180 7,9	7270 8,0
A 40	Essen-Kray	4508 / 5037	30	80176	71296 88,9	63353 79,0	7531 9,4	412 0,5	514 0,6	23 0,0	3135 3,9	4940 6,2	4077 5,1	268 0,3	8075 10,1	8098 10,1
A 40	Bochum	4508 / 5113	30	79277	71649 90,4	63545 80,2	7496 9,5	608 0,8	618 0,8	33 0,0	1977 2,5	4823 6,1	3922 4,9	177 0,2	6801 8,6	6834 8,6
A 40	Dortmund	4510 / 5343	30	53909	48933 90,8	45041 83,6	3424 6,4	468 0,9	386 0,7	69 0,1	1396 2,6	2149 4,0	1790 3,3	976 1,8	3544 6,6	3614 6,7
A 42	AK Kamp-Lintfort (O)	4505 / 5635	30	31123	21950 70,5	18693 60,1	2821 9,1	436 1,4	299 1,0	8 0,0	1774 5,7	6584 21,2	5622 18,1	508 1,6	8357 26,9	8366 26,9
A 42	DU Beeckerwerth	4506 / 5063	0	wegen langer Ausfallzeit derzeit keine Schätzung												
A 42	AK OB-West (O)	4506 / 5024	30	55448	44584 80,4	39534 71,3	4847 8,7	202 0,4	615 1,1	39 0,1	3081 5,6	6453 11,6	5343 9,6	675 1,2	9534 17,2	9573 17,3
A 42	AK OB-West (W)	4506 / 5668	30	63258	47901 75,7	42155 66,6	5065 8,0	681 1,1	665 1,1	30 0,0	3227 5,1	10246 16,2	8705 13,8	1190 1,9	13472 21,3	13502 21,3
A 42	GE-Hessler	4408 / 5115	0	wegen langer Ausfallzeit derzeit keine Schätzung												
A 42	Wanne-Eickel	4408 / 5116	0	55946	46786 83,6	41389 74,0	5145 9,2	252 0,5	459 0,8	44 0,1	2175 3,9	6053 10,8	4940 8,8	428 0,8	8228 14,7	8272 14,8
A 43	Albachten	4011 / 5109	30	40440	31390 77,6	28218 69,8	2928 7,2	244 0,6	697 1,7	144 0,4	1285 3,2	5953 14,7	4728 11,7	971 2,4	7238 17,9	7382 18,3
A 43	Recklinghausen-West	4409 / 5132	0	wegen langer Ausfallzeit derzeit keine Schätzung												
A 43	Herne	4409 / 5107	0	wegen langer Ausfallzeit derzeit keine Schätzung												
A 43	Sprockhövel	4609 / 5108	9	35834	30508 85,1	27077 75,6	3080 8,6	350 1,0	329 0,9	10 0,0	1394 3,9	2757 7,7	2038 5,7	837 2,3	4151 11,6	4161 11,6
A 44	AC-Lichtenbusch	5202 / 5074	30	9393	3982 42,4	3217 34,3	751 8,0	13 0,1	92 1,0	3 0,0	529 5,6	4787 51,0	4315 45,9	0 0,0	5316 56,6	5319 56,6
A 44	Aachen-Brand	5202 / 5077	30	21860	15581 71,3	13475 61,6	1945 8,9	161 0,7	296 1,4	19 0,1	922 4,2	5042 23,1	4495 20,6	0 0,0	5964 27,3	5983 27,4
A 44	AK Aachen (S)	5203 / 5020	0	wegen langer Ausfallzeit derzeit keine Schätzung												
A 44	AK Aachen (N)	5103 / 5650	0	wegen langer Ausfallzeit derzeit keine Schätzung												
A 44	Jülich-Mersch	5004 / 5017	30	20792	15770 75,8	10483 50,4	5186 24,9	100 0,5	218 1,0	8 0,0	1045 5,0	3396 16,3	2918 14,0	355 1,7	4441 21,4	4449 21,4
A 44	Neersen	4705 / 5078	12	39423	33172 84,1	28581 72,5	4322 11,0	270 0,7	375 1,0	21 0,1	1899 4,8	3188 8,1	2440 6,2	767 1,9	5087 12,9	5109 13,0
A 44	AK Neersen (N)	4705 / 5081	11	40084	33782 84,3	29266 73,0	4309 10,7	207 0,5	413 1,0	20 0,1	1868 4,7	3268 8,2	2519 6,3	732 1,8	5136 12,8	5157 12,9
A 44	Ilverich	4706 / 5079	27	43884	38138 86,9	33059 75,3	4783 10,9	295 0,7	339 0,8	23 0,1	1672 3,8	3521 8,0	2809 6,4	191 0,4	5193 11,8	5216 11,9
A 44	Ratingen-Schwarzbach	4706 / 5097	0	16765	15066 89,9	13473 80,4	1437 8,6	156 0,9	96 0,6	18 0,1	493 2,9	1093 6,5	883 5,3	0 0,0	1585 9,5	1604 9,6

Durchschnittlicher Kfz-Tagesverkehr und Anteile von 5 bzw. 8 Fahrzeugarten

April 2020

Str.-Kl. u. -Nr.	Zst.-Name	TK/ Zst.- Nr.	Alle Wochentage (Montag - Sonntag)														
			GT	Kfz	Pkw+ Lfw+ Mot	davon Pkw	Lfw (<3,5t)	Mot	Pkw mit Anh.	Bus	Lkw ohne Anh.	LmA + Sat	davon Sat	Son nkl.	SGV	SV	
A 44	Birth (Tunnel Velbert)	4608 / 5067	0	wegen langer Ausfallzeit derzeit keine Schätzung													
A 44	Langenberg	4608 / 5066	30	21152	19752 93,4	17434 82,4	1954 9,2	364 1,7	138 0,7	14 0,1	622 2,9	406 1,9	345 1,6	221 1,0	1028 4,9	1042 4,9	
A 44	Unna-Süd	4412 / 5135	30	43387	31309 72,2	26059 60,1	4734 10,9	516 1,2	734 1,7	21 0,0	1452 3,3	9871 22,8	8324 19,2	0 0,0	11323 26,1	11344 26,1	
A 44	Soest	4414 / 5110	30	31605	21027 66,5	17173 54,3	3339 10,6	515 1,6	532 1,7	16 0,0	1357 4,3	8674 27,4	7259 23,0	0 0,0	10030 31,7	10046 31,8	
A 44	Lichtenau-Blankenrode	4419 / 5136	30	26397	14053 53,2	10903 41,3	3040 11,5	111 0,4	528 2,0	14 0,1	928 3,5	10874 41,2	8805 33,4	0 0,0	11802 44,7	11816 44,8	
A 45	Dortmund-Mengede-West	4410 / 5138	30	44096	36376 82,5	31340 71,1	4704 10,7	332 0,8	515 1,2	15 0,0	1481 3,4	5708 12,9	4674 10,6	0 0,0	7189 16,3	7205 16,3	
A 45	Dortmund-Marten	4410 / 5139	30	57309	50267 87,7	43773 76,4	5939 10,4	556 1,0	573 1,0	17 0,0	1765 3,1	4687 8,2	3631 6,3	0 0,0	6451 11,3	6469 11,3	
A 45	Dortmund-Eichlinghofen	4510 / 5146	30	37727	31856 84,4	27480 72,8	3808 10,1	568 1,5	417 1,1	15 0,0	1189 3,2	4250 11,3	3425 9,1	0 0,0	5439 14,4	5454 14,5	
A 45	Dortmund Süd	4511 / 5104	30	48767	41054 84,2	36011 73,8	4483 9,2	559 1,1	544 1,1	20 0,0	1496 3,1	5654 11,6	4584 9,4	0 0,0	7150 14,7	7170 14,7	
A 45	Schwerte-Wandhofen	4511 / 5140	30	54316	42497 78,2	36678 67,5	5299 9,8	520 1,0	731 1,3	23 0,0	1863 3,4	9203 16,9	7214 13,3	0 0,0	11066 20,4	11089 20,4	
A 45	Lüdenscheid Nord	4711 / 5105	14	38830	26861 69,2				785 2,0	190 0,5	3735 9,6	7116 18,3		143 0,4	10851 27,9	11041 28,4	
A 45	Freudenberg	5113 / 5106	30	31550	20695 65,6	17412 55,2	3173 10,1	110 0,3	522 1,7	21 0,1	1124 3,6	8415 26,7	6550 20,8	773 2,4	9539 30,2	9560 30,3	
A 46	Dremmen	4903 / 5075	28	22024	19002 86,3	16337 74,2	2569 11,7	96 0,4	398 1,8	28 0,1	837 3,8	1582 7,2	1304 5,9	179 0,8	2418 11,0	2446 11,1	
A 46	Hochneukirch	4904 / 5041	0	wegen langer Ausfallzeit derzeit keine Schätzung													
A 46	Neuss-Holzheim	4805 / 5016	30	46541	37245 80,0	30006 64,5	7115 15,3	124 0,3	463 1,0	56 0,1	2035 4,4	6094 13,1	5232 11,2	647 1,4	8130 17,5	8186 17,6	
A 46	AK Neuss Süd (O)	4806 / 5686	0	wegen langer Ausfallzeit derzeit keine Schätzung													
A 46	Düsseldorf-Flehe	4806 / 5040	30	53528	42657 79,7	38731 72,4	3604 6,7	322 0,6	400 0,7	53 0,1	2981 5,6	7288 13,6	6224 11,6	150 0,3	10269 19,2	10322 19,3	
A 46	AK Hilden (W)	4807 / 5658	0	78081	65654 84,1	60266 77,2	5172 6,6	216 0,3	440 0,6	186 0,2	3768 4,8	7697 9,9	6314 8,1	336 0,4	11465 14,7	11651 14,9	
A 46	AK Hilden (O)	4807 / 5023	0	77743	66334 85,3	60885 78,3	4951 6,4	498 0,6	373 0,5	129 0,2	3769 4,8	6681 8,6	5549 7,1	458 0,6	10450 13,4	10578 13,6	
A 46	W-Sonnborn	4708 / 5045	30	71258	60368 84,7	53335 74,8	6120 8,6	913 1,3	522 0,7	36 0,1	3542 5,0	6250 8,8	5238 7,4	540 0,8	9792 13,7	9828 13,8	
A 46	W-Oberbarmen	4609 / 5044	30	48662	39470 81,1	34949 71,8	4458 9,2	63 0,1	382 0,8	33 0,1	2722 5,6	5801 11,9	4856 10,0	255 0,5	8523 17,5	8556 17,6	
A 46	Hagen-Hohenlimburg	4611 / 5141	30	32056	28625 89,3	25793 80,5	2498 7,8	334 1,0	248 0,8	143 0,4	928 2,9	2113 6,6	1714 5,3	0 0,0	3041 9,5	3183 9,9	
A 46	Oeventrop	4614 / 5149	30	13474	11283 83,7	9869 73,2	1249 9,3	165 1,2	265 2,0	16 0,1	449 3,3	1461 10,8	1179 8,8	0 0,0	1910 14,2	1926 14,3	

Durchschnittlicher Kfz-Tagesverkehr und Anteile von 5 bzw. 8 Fahrzeugarten

April 2020

Str.-Kl. u. -Nr.	Zst.-Name	TK/ Zst.- Nr.	Alle Wochentage (Montag - Sonntag)													
			GT	Kfz	Pkw+ Lfw+ Mot	davon Pkw	Lfw (<3,5t)	Mot	Pkw mit Anh.	Bus	Lkw ohne Anh.	LmA + Sat	davon Sat	Son nkl.	SGV	SV
A 46	Freienohl	4614 / 5150	0	13294	11259 84,7	10316 77,6	900 6,8	43 0,3	150 1,1	26 0,2	504 3,8	1356 10,2	1072 8,1	0 0,0	1860 14,0	1885 14,2
A 46	Meschede	4615 / 5119	30	11933	9865 82,7	8751 73,3	996 8,3	118 1,0	274 2,3	87 0,7	345 2,9	1157 9,7	902 7,6	205 1,7	1503 12,6	1589 13,3
A 52	Elmpt	4702 / 5260	30	5295	3618 68,3	3114 58,8	460 8,7	44 0,8	110 2,1	8 0,2	200 3,8	1358 25,7	1206 22,8	0 0,0	1558 29,4	1566 29,6
A 52	Schwalmtal	4703 / 5046	25	17200	14463 84,1	12697 73,8	1682 9,8	84 0,5	227 1,3	16 0,1	606 3,5	1729 10,1	1531 8,9	159 0,9	2335 13,6	2350 13,7
A 52	Willich-Schiefbahn	4705 / 5085	30	32270	28398 88,0	25033 77,6	3126 9,7	239 0,7	301 0,9	33 0,1	1027 3,2	2510 7,8	2123 6,6	0 0,0	3538 11,0	3571 11,1
A 52	Lintorf	4607 / 5027	30	55251	48988 88,7	43533 78,8	5323 9,6	133 0,2	318 0,6	24 0,0	2111 3,8	3344 6,1	2793 5,1	465 0,8	5455 9,9	5479 9,9
A 52	AK Breitscheid (W)	4607 / 5637	30	66036	59175 89,6	52049 78,8	6698 10,1	427 0,6	495 0,7	21 0,0	2065 3,1	4280 6,5	3403 5,2	0 0,0	6345 9,6	6365 9,6
A 52	AK Breitscheid (O)	4607 / 5639	29	62104	56775 91,4	47734 76,9	7597 12,2	1443 2,3	549 0,9	19 0,0	2072 3,3	2689 4,3	2139 3,4	0 0,0	4761 7,7	4780 7,7
A 52	Essen-Bredeneu	4507 / 5028	0	wegen langer Ausfallzeit derzeit keine Schätzung												
A 52	AD Essen Ost (S)	4508 / 5043	30	39017	35288 90,4	31195 80,0	3749 9,6	343 0,9	359 0,9	49 0,1	1010 2,6	2311 5,9	1802 4,6	0 0,0	3321 8,5	3370 8,6
A 52	Gelsenkirchen-Polsum	4308 / 5142	30	26947	21601 80,2	19015 70,6	2250 8,4	335 1,2	299 1,1	11 0,0	723 2,7	4314 16,0	3575 13,3	0 0,0	5037 18,7	5048 18,7
A 57	Hommersum	4302 / 5050	30	7017	4246 60,5	3499 49,9	719 10,2	29 0,4	81 1,2	0 0,0	161 2,3	2518 35,9	2247 32,0	10 0,1	2679 38,2	2679 38,2
A 57	Rheinberg	4405 / 5019	30	26356	21557 81,8	18206 69,1	3191 12,1	160 0,6	402 1,5	22 0,1	977 3,7	3210 12,2	2791 10,6	189 0,7	4187 15,9	4209 16,0
A 57	AK Kamp-Lintfort (N)	4505 / 5064	30	39574	31814 80,4	27763 70,2	3656 9,2	394 1,0	452 1,1	15 0,0	2260 5,7	4271 10,8	3688 9,3	762 1,9	6531 16,5	6546 16,5
A 57	AK Kamp-Lintfort (S)	4505 / 5636	30	42719	32447 76,0	28149 65,9	4184 9,8	114 0,3	455 1,1	17 0,0	2034 4,8	7336 17,2	6360 14,9	429 1,0	9370 21,9	9387 22,0
A 57	AK Moers (N)	4505 / 5660	5	45622	33861 74,2	29673 65,0	4070 8,9	118 0,3	414 0,9	84 0,2	2217 4,9	8773 19,2	7781 17,1	273 0,6	10990 24,1	11074 24,3
A 57	AK Moers (S)	4505 / 5662	5	50746	40959 80,7	34626 68,2	6107 12,0	226 0,4	479 0,9	50 0,1	2316 4,6	6629 13,1	5700 11,2	313 0,6	8945 17,6	8995 17,7
A 57	Meerbusch-Bovert	4705 / 5088	30	55792	46484 83,3	40495 72,6	5541 9,9	448 0,8	572 1,0	51 0,1	1779 3,2	6907 12,4	5857 10,5	0 0,0	8685 15,6	8737 15,7
A 57	Neuss-Büttgen	4805 / 5052	0	75662	59945 79,2	57518 76,0	2269 3,0	158 0,2	296 0,4	65 0,1	3146 4,2	7933 10,5	4942 6,5	4277 5,7	11078 14,6	11144 14,7
A 57	Neuss-West	4806 / 5602	0	79914	60821 76,1	57629 72,1	2939 3,7	253 0,3	371 0,5	57 0,1	3557 4,5	8022 10,0	5149 6,4	7085 8,9	11579 14,5	11637 14,6
A 57	Neuss West (S)	4806 / 5670	30	84198	69649 82,7	61159 72,6	7945 9,4	545 0,6	676 0,8	33 0,0	4116 4,9	9381 11,1	7760 9,2	343 0,4	13497 16,0	13531 16,1
A 57	AD Neuss (N)	4806 / 5030	30	33311	28886 86,7	25366 76,1	3204 9,6	316 0,9	167 0,5	12 0,0	1273 3,8	2773 8,3	2181 6,5	200 0,6	4046 12,1	4057 12,2

Durchschnittlicher Kfz-Tagesverkehr und Anteile von 5 bzw. 8 Fahrzeugarten

April 2020

Str.-Kl. u. -Nr.	Zst.-Name	TK/ Zst.- Nr.	Alle Wochentage (Montag - Sonntag)													
			GT	Kfz	Pkw+ Lfw+ Mot	davon Pkw	Lfw (<3,5t)	Mot	Pkw mit Anh.	Bus	Lkw ohne Anh.	LmA + Sat	davon Sat	Son nkl.	SGV	SV
A 57	AD Neuss (S)	4806 / 5014	30	76255	62378 81,8	55168 72,3	6774 8,9	436 0,6	630 0,8	38 0,0	3873 5,1	9118 12,0	7753 10,2	218 0,3	12991 17,0	13028 17,1
A 57	AK Neuss-Süd (N)	4806 / 5601	30	63629	51824 81,4	45154 71,0	6237 9,8	432 0,7	663 1,0	19 0,0	2584 4,1	8533 13,4	6972 11,0	6 0,0	11117 17,5	11136 17,5
A 57	AK Neuss-Süd (S)	4806 / 5061	30	49132	39038 79,5	34671 70,6	3881 7,9	487 1,0	368 0,7	39 0,1	2306 4,7	6661 13,6	5380 11,0	720 1,5	8967 18,3	9006 18,3
A 59	Walsum	4406 / 5069	29	23192	21785 93,9	18601 80,2	2982 12,9	202 0,9	205 0,9	4 0,0	746 3,2	335 1,4	274 1,2	118 0,5	1081 4,7	1084 4,7
A 59	Duisburg Süd	4606 / 5062	30	30463	28084 92,2	25297 83,0	2497 8,2	290 1,0	175 0,6	42 0,1	618 2,0	1544 5,1	1316 4,3	0 0,0	2162 7,1	2204 7,2
A 59	Düsseldorf-Urdenbach	4807 / 5090	0	35090	32718 93,2	29770 84,8	2644 7,5	304 0,9	256 0,7	74 0,2	938 2,7	1104 3,1	874 2,5	0 0,0	2042 5,8	2116 6,0
A 59	Langenfeld	4907 / 5007	30	26355	23841 90,5	21328 80,9	2223 8,4	290 1,1	165 0,6	26 0,1	963 3,7	1204 4,6	1021 3,9	156 0,6	2167 8,2	2193 8,3
A 59	AK Heumar (Flughfn.)	5008 / 5674	30	44324	38430 86,7	32494 73,3	5266 11,9	671 1,5	420 0,9	25 0,1	1589 3,6	3859 8,7	3042 6,9	0 0,0	5449 12,3	5474 12,4
A 59	AD St. Augustin (N)	5208 / 5057	30	68829	61399 89,2	54280 78,9	6211 9,0	908 1,3	551 0,8	136 0,2	2257 3,3	4121 6,0	3366 4,9	365 0,5	6378 9,3	6513 9,5
A 59	AD St. Augustin (S)	5208 / 5628	0	74818	67020 89,6	60445 80,8	6091 8,1	485 0,6	506 0,7	186 0,2	2712 3,6	3823 5,1	2917 3,9	570 0,8	6535 8,7	6721 9,0
A 59	AD Bonn-Beuel (N)	5208 / 5056	30	75815	67308 88,8	59788 78,9	6948 9,2	572 0,8	704 0,9	134 0,2	2778 3,7	4210 5,6	3366 4,4	681 0,9	6988 9,2	7121 9,4
A 59	AD Bonn-Beuel (S)	5208 / 5633	28	55205	51511 93,3	46183 83,7	4869 8,8	459 0,8	389 0,7	28 0,1	2012 3,6	1147 2,1	815 1,5	119 0,2	3158 5,7	3187 5,8
A 59	AK Bonn Ost (N)	5208 / 5625	0	41776	39436 94,4	35265 84,4	3767 9,0	405 1,0	222 0,5	57 0,1	1121 2,7	821 2,0	564 1,4	118 0,3	1943 4,7	2000 4,8
A 61	Schwanenhaus	4603 / 5076	30	15426	8281 53,7	7159 46,4	1076 7,0	45 0,3	144 0,9	24 0,2	605 3,9	6372 41,3	5612 36,4	0 0,0	6977 45,2	7001 45,4
A 61	MG-Wickrath	4804 / 5042	30	42942	33130 77,2	28620 66,6	4209 9,8	302 0,7	557 1,3	19 0,0	1680 3,9	7556 17,6	6422 15,0	0 0,0	9236 21,5	9254 21,6
A 61	AK Kerpen (N)	5106 / 5059	0	37464	27808 74,2	23302 62,2	4088 10,9	418 1,1	394 1,1	105 0,3	1710 4,6	7234 19,3	6054 16,2	214 0,6	8943 23,9	9048 24,2
A 61	AK Kerpen (S)	5106 / 5621	30	29777	19405 65,2	15698 52,7	3341 11,2	365 1,2	396 1,3	62 0,2	1344 4,5	8268 27,8	7101 23,8	302 1,0	9612 32,3	9674 32,5
A 61	Miel	5307 / 5080	30	27681	16225 58,6	13516 48,8	2506 9,1	204 0,7	401 1,4	42 0,2	1031 3,7	9414 34,0	7911 28,6	568 2,1	10445 37,7	10487 37,9
A 445	Werl-West	4413 / 5137	30	15034	10878 72,4	9373 62,3	1329 8,8	176 1,2	300 2,0	13 0,1	625 4,2	3218 21,4	2728 18,1	0 0,0	3843 25,6	3856 25,6
A 524	Ratingen	4607 / 5039	0	16412	15095 92,0	13819 84,2	1198 7,3	78 0,5	79 0,5	20 0,1	333 2,0	884 5,4	734 4,5	0 0,0	1217 7,4	1238 7,5
A 535	W-Saurenhaus	4708 / 5248	30	24739	22521 91,0	19699 79,6	2500 10,1	322 1,3	184 0,7	15 0,1	1132 4,6	851 3,4	682 2,8	36 0,1	1983 8,0	1998 8,1
A 535	Velbert Nord	4608 / 5249	30	24643	23101 93,7	20331 82,5	2378 9,6	392 1,6	190 0,8	7 0,0	754 3,1	450 1,8	359 1,5	140 0,6	1204 4,9	1212 4,9
A 544	AK Aachen (SW)	5103 / 5653	0	wegen langer Ausfallzeit derzeit keine Schätzung												

Durchschnittlicher Kfz-Tagesverkehr und Anteile von 5 bzw. 8 Fahrzeugarten

April 2020

Str.-Kl. u. -Nr.	Zst.-Name	TK/ Zst.- Nr.	Alle Wochentage (Montag - Sonntag)													
			GT	Kfz	Pkw+ Lfw+ Mot	davon Pkw	Lfw (<3,5t)	Mot	Pkw mit Anh.	Bus	Lkw ohne Anh.	LmA + Sat	davon Sat	Son nkl.	SGV	SV
A 553	Bliesheim	5207 / 5029	30	23778	19621 82,5	16818 70,7	2737 11,5	66 0,3	257 1,1	21 0,1	996 4,2	2578 10,8	2205 9,3	305 1,3	3574 15,0	3595 15,1
A 555	Godorf	5107 / 5036	30	49274	44803 90,9	39526 80,2	4773 9,7	504 1,0	386 0,8	28 0,1	1378 2,8	2679 5,4	2088 4,2	0 0,0	4057 8,2	4085 8,3
A 560	AD St.Augustin (O)	5208 / 5629	30	65148	58796 90,2	50655 77,8	6293 9,7	1848 2,8	596 0,9	53 0,1	2501 3,8	2576 4,0	2016 3,1	626 1,0	5077 7,8	5130 7,9
A 560	AK BN-Siegburg (W)	5209 / 5632	30	42889	38068 88,8	32723 76,3	4918 11,5	426 1,0	546 1,3	36 0,1	1535 3,6	2289 5,3	1715 4,0	415 1,0	3824 8,9	3861 9,0
A 560	AK BN-Siegburg (O)	5209 / 5630	30	39685	36041 90,8	31017 78,2	4548 11,5	477 1,2	533 1,3	42 0,1	1329 3,3	1362 3,4	1010 2,5	379 1,0	2690 6,8	2733 6,9
A 560	Hennef	5209 / 5051	0	30234	27942 92,4	24888 82,3	2705 8,9	348 1,2	379 1,3	23 0,1	830 2,7	1000 3,3	711 2,4	60 0,2	1830 6,1	1854 6,1
A 562	AK Bonn Ost (W)	5208 / 5055	0	37427	35786 95,6	31750 84,8	3660 9,8	376 1,0	142 0,4	49 0,1	866 2,3	380 1,0	259 0,7	203 0,5	1246 3,3	1296 3,5
A 562	AK Bonn-Ost (O)	5208 / 5626	30	5904	5643 95,6	5096 86,3	461 7,8	85 1,4	41 0,7	6 0,1	120 2,0	36 0,6	31 0,5	58 1,0	156 2,6	162 2,7
A 565	AD Bonn-Beuel (W)	5208 / 5634	30	65606	57674 87,9	50856 77,5	6135 9,4	682 1,0	675 1,0	123 0,2	2576 3,9	3963 6,0	3219 4,9	595 0,9	6539 10,0	6662 10,2
A 565	Meckenheim-Merl	5308 / 5013	30	24264	20263 83,5	17832 73,5	2129 8,8	302 1,2	314 1,3	4 0,0	729 3,0	2953 12,2	2344 9,7	0 0,0	3682 15,2	3687 15,2

Durchschnittlicher Kfz-Tagesverkehr und Anteile von 5 bzw. 8 Fahrzeugarten

April 2020

Str.-Kl. u. -Nr.	Zst.-Name	TK/ Zst.- Nr.	Alle Wochentage (Montag - Sonntag)													
			GT	Kfz	Pkw+ Lfw+ Mot	davon Pkw	Lfw (<3,5t)	Mot	Pkw mit Anh.	Bus	Lkw ohne Anh.	LmA + Sat	davon Sat	Son nkl.	SGV	SV
	<i>Bundesstraßen</i>															
B 1	AC-Vaalseerquartier	5202 / 5253	30	6577	6347 96,5	5868 89,2	327 5,0	152 2,3	52 0,8	82 1,3	53 0,8	42 0,6	25 0,4	0 0,0	95 1,5	178 2,7
B 1	Horn 2	4119 / 5339	0	8753	7668 87,6	7213 82,4	441 5,0	15 0,2	68 0,8	38 0,4	370 4,2	608 6,9	428 4,9	0 0,0	978 11,2	1016 11,6
B 7	Warburg West	4520 / 5331	30	10618	9436 88,9	8679 81,7	603 5,7	154 1,5	171 1,6	31 0,3	358 3,4	319 3,0	217 2,0	304 2,9	676 6,4	707 6,7
B 7	Düsseldorf-Heerdt	4706 / 5031	21	48469	45996 94,9	40622 83,8	5006 10,3	368 0,8	210 0,4	77 0,2	1186 2,4	890 1,8	721 1,5	110 0,2	2076 4,3	2152 4,4
B 8	Elten (B)	4002 / 5254	30	1398	1310 93,6	1181 84,5	82 5,8	47 3,3	29 2,1	0 0,0	28 2,0	32 2,3	23 1,7	0 0,0	60 4,3	60 4,3
B 9	Kranenburg	4102 / 5255	28	5237	4963 94,8	4436 84,7	437 8,3	91 1,7	88 1,7	27 0,5	73 1,4	87 1,7	66 1,3	0 0,0	160 3,1	187 3,6
B 9	Geldern (O)	4403 / 5251	30	6421	5186 80,8	4498 70,0	561 8,7	127 2,0	151 2,4	2 0,0	353 5,5	717 11,2	623 9,7	12 0,2	1070 16,7	1072 16,7
B 9	Krefeld-Hüls	4604 / 5275	30	7239	6750 93,2	5989 82,7	571 7,9	190 2,6	109 1,5	28 0,4	154 2,1	199 2,7	160 2,2	0 0,0	352 4,9	380 5,3
B 9	Dormagen	4806 / 5267	30	9447	8182 86,6	7261 76,9	682 7,2	240 2,5	73 0,8	56 0,6	347 3,7	776 8,2	706 7,5	14 0,1	1123 11,9	1178 12,5
B 9	Goch (S)	4302 / 5240	30	8817	7459 84,6	6316 71,6	1090 12,4	53 0,6	135 1,5	1 0,0	318 3,6	888 10,1	722 8,2	16 0,2	1207 13,7	1208 13,7
B 42	AK Bonn Ost (S)	5208 / 5627	0	33461	31774 95,0	29118 87,0	2317 6,9	339 1,0	164 0,5	28 0,1	785 2,3	543 1,6	368 1,1	166 0,5	1329 4,0	1357 4,1
B 51	Ostbevern	3913 / 5329	30	6707	5893 87,9	5168 77,1	597 8,9	127 1,9	149 2,2	13 0,2	197 2,9	422 6,3	326 4,9	34 0,5	619 9,2	632 9,4
B 51	Telgte	4012 / 5330	30	13230	11793 89,1	10555 79,8	1075 8,1	162 1,2	215 1,6	52 0,4	337 2,5	814 6,2	626 4,7	19 0,1	1150 8,7	1202 9,1
B 51	Tondorf (S)	5506 / 5236	30	10707	7699 71,9	6472 60,4	1007 9,4	220 2,0	318 3,0	11 0,1	410 3,8	2270 21,2	2024 18,9	0 0,0	2680 25,0	2691 25,1
B 51	Dahlem	5605 / 5235	30	6736	3883 57,6	3317 49,2	520 7,7	46 0,7	148 2,2	6 0,1	394 5,9	2265 33,6	2024 30,0	41 0,6	2659 39,5	2665 39,6
B 54	Altenberge 2	3910 / 5338	0	25005	21449 85,8	19826 79,3	1542 6,2	80 0,3	364 1,5	97 0,4	866 3,5	2207 8,8	1725 6,9	23 0,1	3072 12,3	3170 12,7
B 54	Drensteinfurt (N)	4111 / 5348	30	6253	5743 91,8	5080 81,2	481 7,7	182 2,9	123 2,0	2 0,0	142 2,3	236 3,8	183 2,9	7 0,1	378 6,0	380 6,1
B 54	Ascheberg-Herbern	4212 / 5370	30	1808	1666 92,1	1422 78,7	150 8,3	94 5,2	41 2,3	1 0,1	48 2,6	52 2,9	39 2,2	0 0,0	100 5,5	101 5,6
B 54	Werne-Langern	4311 / 5371	30	6116	5644 92,3	5119 83,7	366 6,0	160 2,6	62 1,0	94 1,5	111 1,8	204 3,3	154 2,5	0 0,0	316 5,2	410 6,7
B 54	Dortmund-Brechten	4410 / 5318	0	16047	14669 91,4	13500 84,1	1038 6,5	131 0,8	116 0,7	13 0,1	365 2,3	862 5,4	643 4,0	21 0,1	1227 7,6	1240 7,7
B 54	Kierspe-Volme	4811 / 5372	30	4294	4068 94,7	3607 84,0	238 5,6	223 5,2	47 1,1	27 0,6	99 2,3	53 1,2	39 0,9	0 0,0	152 3,5	179 4,2
B 54	Meinerzhagen	4811 / 5304	0	7509	6934 92,3	6277 83,6	497 6,6	160 2,1	90 1,2	8 0,1	208 2,8	126 1,7	93 1,2	144 1,9	333 4,4	341 4,5

Durchschnittlicher Kfz-Tagesverkehr und Anteile von 5 bzw. 8 Fahrzeugarten

April 2020

Str.-Kl. u. -Nr.	Zst.-Name	TK/ Zst.- Nr.	Alle Wochentage (Montag - Sonntag)													
			GT	Kfz	Pkw+ Lfw+ Mot	davon Pkw	Lfw (<3,5t)	Mot	Pkw mit Anh.	Bus	Lkw ohne Anh.	LmA + Sat	davon Sat	Son nkl.	SGV	SV
B 54	Olpe-Altenkleusheim	4913 / 5373	0	3462	3262 94,2	2947 85,1	192 5,5	123 3,5	41 1,2	10 0,3	69 2,0	80 2,3	47 1,4	0 0,0	149 4,3	159 4,6
B 54	Kreuztal-Buschhütten	5013 / 5374	30	22106	20310 91,9	18599 84,1	1501 6,8	209 0,9	260 1,2	43 0,2	561 2,5	932 4,2	746 3,4	0 0,0	1493 6,8	1536 6,9
B 55	Warstein Süd	4516 / 5375	30	5500	4754 86,4	4178 75,9	405 7,4	171 3,1	111 2,0	4 0,1	164 3,0	468 8,5	376 6,8	0 0,0	632 11,5	636 11,6
B 55	Grevenbrück	4814 / 5342	0	4153	3652 87,9	3368 81,1	268 6,4	16 0,4	33 0,8	10 0,2	167 4,0	286 6,9	213 5,1	6 0,1	453 10,9	463 11,1
B 55	Bergneustadt	4912 / 5264	30	9150	8575 93,7	7831 85,6	550 6,0	194 2,1	101 1,1	65 0,7	175 1,9	210 2,3	146 1,6	24 0,3	385 4,2	450 4,9
B 55	Derschlag	5011 / 5223	30	11520	10578 91,8	9439 81,9	998 8,7	140 1,2	177 1,5	6 0,0	380 3,3	380 3,3	288 2,5	0 0,0	759 6,6	765 6,6
B 55	Elsdorf	5005 / 5247	30	7937	6824 86,0	6007 75,7	672 8,5	145 1,8	142 1,8	39 0,5	452 5,7	429 5,4	361 4,5	51 0,6	881 11,1	920 11,6
B 56	Siegburg-Stallberg	5109 / 5220	30	18233	17276 94,8	15493 85,0	1482 8,1	302 1,7	182 1,0	7 0,0	519 2,8	157 0,9	111 0,6	92 0,5	676 3,7	683 3,7
B 56	Swisttal-Buschhoven	5208 / 5274	30	12483	11709 93,8	10539 84,4	868 7,0	302 2,4	159 1,3	72 0,6	250 2,0	295 2,4	238 1,9	0 0,0	544 4,4	616 4,9
B 57	Menzeler Heide (N)	4405 / 5229	30	8049	7438 92,4	6597 82,0	575 7,1	266 3,3	177 2,2	16 0,2	171 2,1	200 2,5	155 1,9	48 0,6	371 4,6	386 4,8
B 57	Mönchengladb.-Rheindahlen	4804 / 5273	30	7780	7107 91,3	6366 81,8	502 6,5	238 3,1	113 1,5	5 0,1	271 3,5	284 3,7	232 3,0	0 0,0	555 7,1	560 7,2
B 57	Alsdorf-Ofden	5102 / 5213	29	11870	11219 94,5	10257 86,4	728 6,1	233 2,0	109 0,9	158 1,3	199 1,7	126 1,1	91 0,8	59 0,5	326 2,7	483 4,1
B 57	Aachen-Köpfchen	5202 / 5263	30	2662	2528 94,9	2316 87,0	177 6,6	35 1,3	16 0,6	41 1,5	33 1,2	44 1,7	14 0,5	0 0,0	77 2,9	118 4,4
B 58	Dorsten (O)	4207 / 5316	0	10862	9266 85,3	8256 76,0	877 8,1	134 1,2	171 1,6	21 0,2	381 3,5	1016 9,3	813 7,5	6 0,1	1397 12,9	1418 13,1
B 58	Lüdinghausen-West	4210 / 5360	30	9113	8334 91,5	7225 79,3	773 8,5	336 3,7	169 1,9	45 0,5	199 2,2	359 3,9	276 3,0	8 0,1	557 6,1	602 6,6
B 58	Ascheberg West	4210 / 5376	1	5555	4904 88,3	4342 78,2	457 8,2	106 1,9	107 1,9	12 0,2	176 3,2	356 6,4	284 5,1	0 0,0	532 9,6	543 9,8
B 58	Geldern (N)	4403 / 5252	26	6675	5943 89,0	5217 78,2	575 8,6	150 2,3	117 1,8	23 0,3	275 4,1	298 4,5	232 3,5	20 0,3	573 8,6	596 8,9
B 58	Menzeler Heide (W)	4405 / 5230	30	9755	8338 85,5	7209 73,9	896 9,2	232 2,4	178 1,8	40 0,4	315 3,2	839 8,6	693 7,1	45 0,5	1153 11,8	1193 12,2
B 58	Straelen 2 (Bundesstr.)	4503 / 5257	30	2714	2226 82,0	1970 72,6	227 8,4	29 1,1	36 1,3	12 0,4	111 4,1	330 12,1	284 10,5	0 0,0	440 16,2	453 16,7
B 59	Pulheim	4906 / 5214	30	12598	11478 91,1	10064 79,9	1185 9,4	229 1,8	129 1,0	7 0,1	338 2,7	632 5,0	518 4,1	15 0,1	970 7,7	977 7,8
B 61	Petershagen 2	3619 / 5336	30	7483	5938 79,3	5207 69,6	608 8,1	123 1,6	201 2,7	10 0,1	249 3,3	1033 13,8	816 10,9	53 0,7	1282 17,1	1292 17,3
B 61	Barkhausen	3719 / 5368	13	16467	15224 92,5	13642 82,8	1321 8,0	262 1,6	230 1,4	30 0,2	411 2,5	572 3,5	434 2,6	0 0,0	983 6,0	1012 6,1
B 61	Ostwestfalendamm	3917 / 5386	30	51028	48462 95,0	44099 86,4	3931 7,7	431 0,8	431 0,8	89 0,2	1041 2,0	1006 2,0	741 1,5	0 0,0	2047 4,0	2136 4,2

Durchschnittlicher Kfz-Tagesverkehr und Anteile von 5 bzw. 8 Fahrzeugarten

April 2020

Str.-Kl. u. -Nr.	Zst.-Name	TK/ Zst.- Nr.	Alle Wochentage (Montag - Sonntag)													
			GT	Kfz	Pkw+ Lfw+ Mot	davon Pkw	Lfw (<3,5t)	Mot	Pkw mit Anh.	Bus	Lkw ohne Anh.	LmA + Sat	davon Sat	Son nkl.	SGV	SV
B 61	Linteler See	4116 / 5377	30	10349	9371 90,5	8490 82,0	745 7,2	136 1,3	138 1,3	32 0,3	259 2,5	549 5,3	451 4,4	0 0,0	809 7,8	841 8,1
B 62	Netphen-Afholderbach	5014 / 5354	30	2807	2535 90,3	2220 79,1	164 5,9	151 5,4	41 1,5	19 0,7	78 2,8	133 4,8	89 3,2	0 0,0	211 7,5	230 8,2
B 63	Hamm-Heesen	4212 / 5361	30	7247	6861 94,7	6234 86,0	504 7,0	123 1,7	91 1,3	2 0,0	130 1,8	160 2,2	128 1,8	3 0,0	290 4,0	293 4,0
B 63	Drensteinfurt	4212 / 5302	30	4676	4318 92,3	3921 83,8	310 6,6	87 1,9	79 1,7	16 0,3	104 2,2	140 3,0	108 2,3	19 0,4	244 5,2	260 5,6
B 64	Bad Driburg Süd	4220 / 5378	30	5515	4755 86,2	4177 75,7	495 9,0	83 1,5	113 2,1	9 0,2	179 3,3	459 8,3	361 6,5	0 0,0	638 11,6	647 11,7
B 64	Delbrück-West	4217 / 5355	30	7396	5990 81,0	5257 71,1	618 8,3	116 1,6	167 2,3	8 0,1	282 3,8	948 12,8	774 10,5	0 0,0	1230 16,6	1238 16,7
B 66	Bl-Hillegossen	4017 / 5337	0	26006	22517 86,6	20510 78,9	1882 7,2	126 0,5	223 0,9	42 0,2	1520 5,8	1536 5,9	879 3,4	167 0,6	3056 11,8	3099 11,9
B 68	Halle-Gartnisch	3916 / 5303	30	9443	8984 95,1	8188 86,7	643 6,8	153 1,6	116 1,2	14 0,1	200 2,1	58 0,6	33 0,3	72 0,8	258 2,7	272 2,9
B 68	Lichtenau	4319 / 5351	30	6236	5742 92,1	5132 82,3	502 8,1	107 1,7	119 1,9	30 0,5	151 2,4	188 3,0	128 2,1	6 0,1	339 5,4	370 5,9
B 70	Heek Ost	3808 / 5379	30	3854	3317 86,1	2822 73,2	385 10,0	110 2,8	114 2,9	30 0,8	130 3,4	263 6,8	208 5,4	0 0,0	393 10,2	423 11,0
B 70	Vreden-Süd	3906 / 5362	30	5205	4484 86,1	3894 74,8	477 9,2	112 2,2	137 2,6	2 0,0	166 3,2	413 7,9	314 6,0	4 0,1	579 11,1	581 11,2
B 70	Lünten	3907 / 5380	30	3728	3206 86,0	2841 76,2	305 8,2	60 1,6	109 2,9	4 0,1	133 3,6	276 7,4	213 5,7	0 0,0	409 11,0	413 11,1
B 70	Raesfeld West	4206 / 5381	30	2115	1912 90,4	1549 73,3	186 8,8	177 8,4	56 2,6	8 0,4	60 2,8	80 3,8	61 2,9	0 0,0	140 6,6	147 7,0
B 83	Beverungen-Wehrden	4222 / 5382	30	4260	3719 87,3	3260 76,5	319 7,5	140 3,3	98 2,3	9 0,2	156 3,7	279 6,5	208 4,9	0 0,0	435 10,2	444 10,4
B 219	Greven (N)	3811 / 5350	30	7277	6145 84,5	5373 73,8	651 9,0	121 1,7	140 1,9	24 0,3	254 3,5	710 9,8	547 7,5	4 0,1	964 13,3	988 13,6
B 220	Emmerich	4103 / 5258	30	6972	6026 86,4	5395 77,4	512 7,3	119 1,7	76 1,1	1 0,0	209 3,0	660 9,5	580 8,3	0 0,0	870 12,5	870 12,5
B 221	Brüggen (N)	4703 / 5432	30	9802	9049 92,3	7998 81,6	790 8,1	261 2,7	153 1,6	7 0,1	255 2,6	319 3,3	237 2,4	19 0,2	574 5,9	581 5,9
B 221	Arsbeck	4803 / 5276	30	5169	4788 92,6	4150 80,3	407 7,9	232 4,5	110 2,1	9 0,2	123 2,4	138 2,7	100 1,9	0 0,0	261 5,1	271 5,2
B 221	Heinsberg	4902 / 5259	30	11495	10451 90,9	9242 80,4	1064 9,3	145 1,3	208 1,8	51 0,4	402 3,5	365 3,2	279 2,4	17 0,2	767 6,7	818 7,1
B 224	Bottrop	4407 / 5344	30	29506	27279 92,5	24137 81,8	2728 9,2	414 1,4	268 0,9	65 0,2	740 2,5	1121 3,8	878 3,0	32 0,1	1861 6,3	1926 6,5
B 226	Gedern	4510 / 5272	30	7793	7528 96,6	6643 85,2	417 5,4	468 6,0	42 0,5	7 0,1	110 1,4	105 1,4	88 1,1	0 0,0	215 2,8	223 2,9
B 226	Wanne-Eickel Ost	4409 / 5364	30	16282	15507 95,2	13847 85,0	1323 8,1	337 2,1	113 0,7	87 0,5	321 2,0	253 1,6	195 1,2	0 0,0	574 3,5	661 4,1
B 229	Delecke 2	4514 / 5334	0	2701	2541 94,1	2347 86,9	122 4,5	72 2,7	11 0,4	10 0,4	87 3,2	44 1,6	28 1,0	7 0,3	131 4,9	141 5,2

Durchschnittlicher Kfz-Tagesverkehr und Anteile von 5 bzw. 8 Fahrzeugarten

April 2020

Str.-Kl. u. -Nr.	Zst.-Name	TK/ Zst.- Nr.	Alle Wochentage (Montag - Sonntag)														
			GT	Kfz	Pkw+ Lfw+ Mot	davon Pkw	Lfw (<3,5t)	Mot	Pkw mit Anh.	Bus	Lkw ohne Anh.	LmA + Sat	davon Sat	Son nkl.	SGV	SV	
B 229	Lüdenscheid-Brügge	4711 / 5321	30	10378	9666 93,1	8803 84,8	591 5,7	272 2,6	68 0,7	43 0,4	284 2,7	271 2,6	188 1,8	46 0,4	555 5,3	598 5,8	
B 229	Solingen	4808 / 5203	30	9213	8552 92,8	7463 81,0	852 9,2	237 2,6	71 0,8	24 0,3	331 3,6	208 2,3	156 1,7	27 0,3	539 5,9	563 6,1	
B 230	Holzheim	4805 / 5238	30	7310	6592 90,2	5807 79,4	665 9,1	119 1,6	64 0,9	8 0,1	325 4,5	293 4,0	239 3,3	28 0,4	618 8,5	626 8,6	
B 235	Datteln	4210 / 5345	30	10316	9513 92,2	8379 81,2	753 7,3	381 3,7	186 1,8	28 0,3	212 2,1	367 3,6	277 2,7	11 0,1	579 5,6	607 5,9	
B 236	Dortmund-Wambeldorf	4411 / 5365	30	52297	43994 84,1	38336 73,3	5183 9,9	474 0,9	1019 1,9	588 1,1	1386 2,7	4486 8,6	3573 6,8	825 1,6	5872 11,2	6460 12,4	
B 236	Dortmund-Berghofen	4511 / 5352	30	23023	20417 88,7	18410 80,0	1678 7,3	328 1,4	222 1,0	16 0,1	578 2,5	1378 6,0	1170 5,1	412 1,8	1957 8,5	1972 8,6	
B 236	Plettenberg-Ohle	4712 / 5309	30	5316	4760 89,5	4088 76,9	494 9,3	178 3,4	56 1,1	36 0,7	199 3,8	247 4,7	201 3,8	18 0,3	447 8,4	482 9,1	
B 236	Altenhundem	4814 / 5383	30	11217	10560 94,1	9618 85,7	728 6,5	215 1,9	147 1,3	80 0,7	234 2,1	195 1,7	125 1,1	0 0,0	430 3,8	510 4,5	
B 236	Gleidorf (O)	4815 / 5310	0	Daten nicht plausibel, keine Grundlage für Schätzwerte													
B 236	Schmallenberg	4815 / 5367	0	4601	4230 91,9	3753 81,6	415 9,0	63 1,4	55 1,2	10 0,2	172 3,7	134 2,9	80 1,7	0 0,0	306 6,7	316 6,9	
B 236	Winterberg-Waltenberg	4817 / 5366	30	3979	3314 83,3	2814 70,7	360 9,0	140 3,5	98 2,5	6 0,2	143 3,6	417 10,5	323 8,1	0 0,0	560 14,1	567 14,2	
B 236	Winterberg-Herrloh	4817 / 5369	5	3335	3004 90,1	2456 73,7	322 9,6	226 6,8	50 1,5	6 0,2	129 3,9	146 4,4	87 2,6	0 0,0	275 8,2	281 8,4	
B 237	Ohl	4810 / 5225	30	3552	3175 89,4	2524 71,1	250 7,1	400 11,3	68 1,9	7 0,2	175 4,9	115 3,2	79 2,2	12 0,3	291 8,2	297 8,4	
B 239	Espelkamp-Gestrigen	3617 / 5356	30	7855	6915 88,0	6174 78,6	666 8,5	75 1,0	159 2,0	12 0,2	239 3,0	526 6,7	395 5,0	3 0,0	765 9,7	778 9,9	
B 239	Bad Salzuflen	3918 / 5315	30	16207	14385 88,8	12645 78,0	1560 9,6	180 1,1	259 1,6	13 0,1	631 3,9	857 5,3	658 4,1	61 0,4	1489 9,2	1502 9,3	
B 239	Detmold-Heidenoldendorf	4018 / 5357	0	11215	10450 93,2	9443 84,2	875 7,8	132 1,2	143 1,3	21 0,2	336 3,0	264 2,4	174 1,6	0 0,0	600 5,4	621 5,5	
B 239	Höxter-Fürstenau	4121 / 5358	0	5464	4879 89,3	4473 81,9	339 6,2	67 1,2	58 1,1	24 0,4	176 3,2	326 6,0	252 4,6	0 0,0	502 9,2	527 9,6	
B 241	Bever	4322 / 5384	30	4827	4207 87,1	3697 76,6	328 6,8	181 3,8	118 2,4	39 0,8	132 2,7	332 6,9	254 5,3	0 0,0	464 9,6	503 10,4	
B 252	Brakel	4221 / 5340	0	5339	4426 82,9	4119 77,1	293 5,5	15 0,3	57 1,1	41 0,8	332 6,2	481 9,0	305 5,7	2 0,0	813 15,2	854 16,0	
B 256	Marienheide	4811 / 5224	28	5409	4685 86,6	3821 70,6	458 8,5	406 7,5	110 2,0	48 0,9	271 5,0	281 5,2	207 3,8	14 0,3	551 10,2	599 11,1	
B 258	Friesenrath (W)	5303 / 5208	30	10881	10001 91,9	8740 80,3	960 8,8	301 2,8	171 1,6	17 0,2	367 3,4	304 2,8	229 2,1	21 0,2	671 6,2	688 6,3	
B 258	Friesenrath (S)	5303 / 5250	30	13972	12959 92,7	11262 80,6	1247 8,9	450 3,2	208 1,5	33 0,2	401 2,9	328 2,3	255 1,8	43 0,3	729 5,2	762 5,5	
B 258	Imgenbroich	5403 / 5277	30	9528	9008 94,5	8095 85,0	613 6,4	299 3,1	176 1,8	84 0,9	153 1,6	108 1,1	70 0,7	0 0,0	261 2,7	345 3,6	

Durchschnittlicher Kfz-Tagesverkehr und Anteile von 5 bzw. 8 Fahrzeugarten

April 2020

Str.-Kl. u. -Nr.	Zst.-Name	TK/ Zst.- Nr.	Alle Wochentage (Montag - Sonntag)													
			GT	Kfz	Pkw+	davon			Pkw mit Anh.	Bus	Lkw ohne Anh.	LmA + Sat	davon Sat	Son nkl.	SGV	SV
					Lfw+ Mot	Pkw	Lfw (<3,5t)	Mot								
B 258	Blankenheimer Wald	5505 / 5239	30	2140	1837 85,8	1434 67,0	169 7,9	233 10,9	49 2,3	35 1,6	109 5,1	95 4,4	66 3,1	15 0,7	204 9,5	239 11,2
B 258	Ahrhütte (O)	5606 / 5243	30	2773	2270 81,9	1772 63,9	246 8,9	252 9,1	89 3,2	6 0,2	93 3,4	314 11,3	237 8,5	0 0,0	408 14,7	414 14,9
B 264	Aachen-Bildchen	5202 / 5261	30	3386	3243 95,8	2966 87,6	230 6,8	47 1,4	22 0,6	46 1,4	44 1,3	31 0,9	20 0,6	0 0,0	75 2,2	121 3,6
B 264	Langerwehe	5104 / 5246	30	9047	8417 93,0	7572 83,7	678 7,5	167 1,8	118 1,3	12 0,1	218 2,4	275 3,0	222 2,4	8 0,1	493 5,4	505 5,6
B 264	Düren/Kerpen	5105 / 5265	30	5480	4755 86,8	4251 77,6	366 6,7	139 2,5	75 1,4	32 0,6	220 4,0	390 7,1	333 6,1	8 0,1	610 11,1	642 11,7
B 265	Lechenich 2	5106 / 5269	30	9560	8653 90,5	7311 76,5	1040 10,9	302 3,2	137 1,4	17 0,2	279 2,9	464 4,9	332 3,5	9 0,1	743 7,8	761 8,0
B 265	Wollersheim (O)	5305 / 5232	30	3809	3552 93,3	2886 75,8	288 7,6	378 9,9	92 2,4	4 0,1	91 2,4	69 1,8	46 1,2	0 0,0	161 4,2	165 4,3
B 266	Kesternich (S)	5304 / 5211	30	3843	3512 91,4	2738 71,3	250 6,5	524 13,6	87 2,3	27 0,7	103 2,7	114 3,0	83 2,2	0 0,0	217 5,7	244 6,4
B 288	Uerdingen	4605 / 5231	0	15623	13203 84,5	11681 74,8	1281 8,2	241 1,5	89 0,6	61 0,4	440 2,8	1805 11,6	1511 9,7	26 0,2	2245 14,4	2305 14,8
B 475	Ladbergen Nord	3812 / 5385	30	6834	5511 80,6	4725 69,1	628 9,2	158 2,3	159 2,3	8 0,1	245 3,6	912 13,3	769 11,3	0 0,0	1157 16,9	1165 17,0
B 475	Sassenberg-Süd	4014 / 5363	30	9455	8443 89,3	7603 80,4	707 7,5	133 1,4	176 1,9	32 0,3	214 2,3	580 6,1	460 4,9	11 0,1	794 8,4	825 8,7
B 475	Lippetal-Lippborg	4314 / 5359	30	6257	5357 85,6	4601 73,5	500 8,0	255 4,1	126 2,0	2 0,0	169 2,7	597 9,5	464 7,4	6 0,1	766 12,2	768 12,3
B 477	Gohr	4906 / 5262	30	4836	4525 93,6	3920 81,1	393 8,1	212 4,4	62 1,3	7 0,1	131 2,7	110 2,3	76 1,6	0 0,0	241 5,0	248 5,1
B 477	Rommerskirchen	4906 / 5268	30	4833	4433 91,7	3883 80,3	274 5,7	276 5,7	43 0,9	30 0,6	84 1,7	222 4,6	190 3,9	22 0,5	306 6,3	336 6,9
B 478	Waldbröl	5111 / 5222	30	6350	5983 94,2	5106 80,4	572 9,0	305 4,8	98 1,5	30 0,5	119 1,9	105 1,7	67 1,1	15 0,2	224 3,5	254 4,0
B 480	Brlon (N)	4517 / 5322	0	wegen langer Ausfallzeit derzeit keine Schätzung												
B 480	Winterberg	4717 / 5325	30	5477	4573 83,5	3957 72,2	414 7,6	202 3,7	109 2,0	27 0,5	217 4,0	501 9,2	348 6,4	50 0,9	718 13,1	745 13,6
B 480	Bad Berleburg	4916 / 5301	0	3912	3582 91,6	3220 82,3	345 8,8	17 0,4	34 0,9	34 0,9	127 3,3	98 2,5	62 1,6	36 0,9	225 5,8	259 6,6
B 481	St. Mauritz	3912 / 5506	24	9801	8648 88,2	7644 78,0	909 9,3	95 1,0	150 1,5	51 0,5	267 2,7	561 5,7	464 4,7	124 1,3	828 8,5	879 9,0
B 483	Radevormwald-Rochollsberg	4710 / 5271	30	6370	5806 91,1	4454 69,9	462 7,3	890 14,0	70 1,1	3 0,1	191 3,0	296 4,7	219 3,4	4 0,1	487 7,6	491 7,7
B 506	Kürten-Weiden	4909 / 5270	30	3752	3522 93,9	2888 77,0	246 6,5	388 10,3	58 1,6	15 0,4	82 2,2	75 2,0	47 1,3	0 0,0	157 4,2	171 4,6
B 507	Winterscheid	5110 / 5278	30	4642	4353 93,8	3608 77,7	351 7,6	394 8,5	90 1,9	6 0,1	105 2,3	88 1,9	64 1,4	0 0,0	193 4,2	199 4,3
B 511	Gleidorf (N)	4815 / 5311	0	Daten nicht plausibel, keine Grundlage für Schätzwerte												

Durchschnittlicher Kfz-Tagesverkehr und Anteile von 5 bzw. 8 Fahrzeugarten

April 2020

Str.-Kl. u. -Nr.	Zst.-Name	TK/ Zst.- Nr.	Alle Wochentage (Montag - Sonntag)													
			GT	Kfz	Pkw+ Lfw+ Mot	davon Pkw	Lfw (<3,5t)	Mot	Pkw mit Anh.	Bus	Lkw ohne Anh.	LmA + Sat	davon Sat	Son nkl.	SGV	SV
B 514	Babbenhausen	3819 / 5335	30	7049	6370 90,4	5622 79,8	512 7,3	237 3,4	151 2,1	6 0,1	150 2,1	314 4,5	245 3,5	58 0,8	464 6,6	470 6,7
B 514	Kalletal	3819 / 5347	30	2039	1700 83,4	1334 65,4	129 6,3	238 11,7	36 1,8	3 0,2	58 2,9	233 11,4	197 9,7	7 0,4	291 14,3	295 14,5
B 516	Ense-Möhnesee	4414 / 5346	30	6773	6379 94,2	5271 77,8	438 6,5	670 9,9	109 1,6	3 0,1	136 2,0	134 2,0	90 1,3	12 0,2	269 4,0	273 4,0
B 516	Brlon (W)	4517 / 5323	0	wegen langer Ausfallzeit derzeit keine Schätzung												
B 525	Coesfeld-Ost	4009 / 5353	30	6612	5703 86,3	4998 75,6	586 8,9	120 1,8	174 2,6	8 0,1	205 3,1	519 7,8	401 6,1	3 0,0	724 11,0	732 11,1

Durchschnittlicher Kfz-Tagesverkehr und Anteile von 5 bzw. 8 Fahrzeugarten

April 2020

Str.-Kl. u. -Nr.	Zst.-Name	TK/ Zst.- Nr.	Alle Wochentage (Montag - Sonntag)														
			GT	Kfz	Pkw+ Lfw+ Mot	davon Pkw	Lfw (<3,5t)	Mot	Pkw mit Anh.	Bus	Lkw ohne Anh.	LmA + Sat	davon Sat	Son nkl.	SGV	SV	
	<i>Landesstraßen</i>																
L 11	Wollersheim (W)	5305 / 5234	30	1551	1432 92,3	1128 72,7	125 8,1	179 11,5	43 2,8	5 0,3	48 3,1	24 1,5	16 1,0	0 0,0	72 4,6	76 4,9	
L 29	Heidenend	4603 / 5438	30	3180	2922 91,9	2713 85,3	143 4,5	67 2,1	25 0,8	31 1,0	54 1,7	141 4,4	112 3,5	8 0,2	194 6,1	225 7,1	
L 29	Willich-Viersen	4704 / 5266	30	10347	9594 92,7	8378 81,0	977 9,4	239 2,3	117 1,1	112 1,1	276 2,7	239 2,3	168 1,6	10 0,1	515 5,0	626 6,1	
L 47	Sittard	5001 / 5256	30	2951	2881 97,6	2684 90,9	140 4,8	56 1,9	40 1,3	2 0,1	17 0,6	13 0,4	6 0,2	0 0,0	30 1,0	31 1,1	
L 77	Goch (N)	4302 / 5241	16	6684	6141 91,9	5443 81,4	604 9,0	94 1,4	125 1,9	6 0,1	165 2,5	232 3,5	190 2,8	14 0,2	397 5,9	403 6,0	
L 101	Schildgen (O)	4908 / 5427	30	10636	9093 85,5	7992 75,1	680 6,4	421 4,0	80 0,7	77 0,7	191 1,8	78 0,7	54 0,5	1116 10,5	270 2,5	347 3,3	
L 104	Kirchhellen (O)	4307 / 5524	30	281	241 85,7	163 57,8	20 7,3	58 20,6	5 1,8	0 0,0	7 2,5	5 1,7	3 1,1	24 8,4	12 4,1	12 4,1	
L 115	Ahrhütte (N)	5606 / 5245	30	4756	3886 81,7	3224 67,8	511 10,7	151 3,2	187 3,9	4 0,1	165 3,5	514 10,8	382 8,0	0 0,0	678 14,3	682 14,3	
L 136	Loope	5010 / 5204	30	8033	7555 94,1	6635 82,6	579 7,2	341 4,2	87 1,1	55 0,7	250 3,1	61 0,8	36 0,4	24 0,3	311 3,9	366 4,6	
L 143	Rottbitze (N)	5309 / 5406	30	8458	7645 90,4	6834 80,8	533 6,3	278 3,3	95 1,1	23 0,3	152 1,8	104 1,2	88 1,0	438 5,2	257 3,0	280 3,3	
L 166	Kesternich (O)	5304 / 5210	30	2389	2315 96,9	1744 73,0	141 5,9	429 18,0	33 1,4	3 0,1	26 1,1	11 0,5	6 0,3	0 0,0	37 1,5	40 1,7	
L 182	Bornheim (S)	5207 / 5407	30	4270	3976 93,1	3427 80,3	433 10,1	115 2,7	53 1,3	6 0,1	115 2,7	109 2,6	78 1,8	11 0,3	224 5,2	230 5,4	
L 183	Bornheim (W)	5207 / 5408	30	11786	11264 95,6	10113 85,8	913 7,7	237 2,0	110 0,9	48 0,4	219 1,9	112 1,0	73 0,6	34 0,3	331 2,8	379 3,2	
L 194	Weilerswist	5207 / 5437	30	3811	3688 96,8	3270 85,8	216 5,7	203 5,3	37 1,0	31 0,8	36 0,9	9 0,2	5 0,1	9 0,2	45 1,2	76 2,0	
L 218	Heimbach	5304 / 5413	30	4190	3978 94,9	3165 75,5	215 5,1	598 14,3	49 1,2	15 0,3	38 0,9	12 0,3	7 0,2	99 2,4	50 1,2	64 1,5	
L 231	Horbach/Locht	5102 / 5439	30	1010	916 90,7	828 82,0	51 5,1	37 3,6	14 1,4	44 4,4	13 1,3	20 2,0	19 1,8	3 0,3	32 3,2	77 7,6	
L 232	Richterich	5102 / 5411	30	14465	13962 96,5	12935 89,4	830 5,7	197 1,4	78 0,5	84 0,6	184 1,3	93 0,6	66 0,5	64 0,4	278 1,9	362 2,5	
L 233	Friesenrath (N)	5303 / 5209	30	3973	3633 91,4	3201 80,6	270 6,8	162 4,1	65 1,6	22 0,6	110 2,8	108 2,7	74 1,9	34 0,9	218 5,5	240 6,0	
L 238	Stolberg	5203 / 5441	30	9232	8575 92,9	7714 83,6	594 6,4	267 2,9	123 1,3	30 0,3	261 2,8	243 2,6	195 2,1	0 0,0	503 5,5	533 5,8	
L 238	Zweifall	5203 / 5410	30	5751	5462 95,0	4492 78,1	433 7,5	537 9,3	98 1,7	46 0,8	91 1,6	46 0,8	29 0,5	8 0,1	137 2,4	183 3,2	
L 247	Rottbitze (O)	5309 / 5405	30	10113	9072 89,7	8014 79,2	798 7,9	260 2,6	170 1,7	21 0,2	259 2,6	276 2,7	215 2,1	315 3,1	535 5,3	556 5,5	
L 288	Schildgen (W)	4908 / 5426	30	7417	7110 95,9	6316 85,2	500 6,7	293 4,0	64 0,9	90 1,2	100 1,4	35 0,5	25 0,3	18 0,2	136 1,8	226 3,0	
L 324	Erdingen	5012 / 5431	30	4512	4072 90,2	3492 77,4	350 7,8	230 5,1	87 1,9	21 0,5	158 3,5	164 3,6	103 2,3	11 0,3	321 7,1	342 7,6	

Durchschnittlicher Kfz-Tagesverkehr und Anteile von 5 bzw. 8 Fahrzeugarten

April 2020

Str.-Kl. u. -Nr.	Zst.-Name	TK/ Zst.- Nr.	Alle Wochentage (Montag - Sonntag)													
			GT	Kfz	Pkw+ Lfw+ Mot	davon Pkw	Lfw (<3,5t)	Mot	Pkw mit Anh.	Bus	Lkw ohne Anh.	LmA + Sat	davon Sat	Son nkl.	SGV	SV
L 331	Margarethenhöhe	5309 / 5404	30	8354	8098 96,9	7191 86,1	619 7,4	288 3,4	63 0,8	54 0,6	96 1,2	31 0,4	21 0,2	12 0,1	127 1,5	181 2,2
L 357	D-Gerresheim	4707 / 5416	30	10787	10502 97,4	9219 85,5	868 8,0	415 3,8	76 0,7	21 0,2	125 1,2	40 0,4	28 0,3	23 0,2	166 1,5	186 1,7
L 358	Bensberg-Refrath	5008 / 5428	30	6680	6402 95,8	5744 86,0	524 7,8	134 2,0	55 0,8	2 0,0	128 1,9	82 1,2	57 0,9	12 0,2	211 3,2	212 3,2
L 359	Witzhelden (W)	4808 / 5418	30	2404	2299 95,7	1884 78,4	146 6,1	269 11,2	27 1,1	19 0,8	29 1,2	8 0,3	3 0,1	22 0,9	36 1,5	55 2,3
L 372	Brüggen (O)	4703 / 5433	30	4303	4133 96,1	3714 86,3	283 6,6	136 3,2	48 1,1	14 0,3	66 1,5	28 0,6	15 0,3	14 0,3	94 2,2	108 2,5
L 418	Hahnerberg	4708 / 5440	30	20174	18782 93,1	16773 83,1	1663 8,2	345 1,7	190 0,9	7 0,0	696 3,5	499 2,5	367 1,8	0 0,0	1195 5,9	1202 6,0
L 442	Essen-Werden (O)	4607 / 5420	30	8603	8030 93,3	7079 82,3	463 5,4	488 5,7	34 0,4	88 1,0	125 1,5	32 0,4	14 0,2	295 3,4	157 1,8	245 2,8
L 442	Essen-Werden (N)	4607 / 5421	30	5370	5154 96,0	4519 84,1	312 5,8	323 6,0	23 0,4	1 0,0	30 0,6	6 0,1	3 0,1	156 2,9	36 0,7	37 0,7
L 463	Voerde	4306 / 5424	30	5895	5180 87,9	4471 75,8	587 10,0	122 2,1	116 2,0	3 0,0	296 5,0	289 4,9	216 3,7	11 0,2	586 9,9	588 10,0
L 475	Krefeld	4605 / 5434	30	7634	7340 96,1	6610 86,6	515 6,7	214 2,8	91 1,2	36 0,5	98 1,3	61 0,8	47 0,6	9 0,1	159 2,1	195 2,5
L 510	Gronau-Glanerbrücke	3707 / 5341	0	wegen langer Ausfallzeit derzeit keine Schätzung												
L 528	Breckerfeld (N)	4710 / 5507	30	6210	5792 93,3	4903 79,0	468 7,5	420 6,8	79 1,3	23 0,4	191 3,1	110 1,8	74 1,2	16 0,3	301 4,8	323 5,2
L 531	Siegen	5114 / 5332	30	13407	12658 94,4	11726 87,5	801 6,0	131 1,0	76 0,6	183 1,4	276 2,1	148 1,1	104 0,8	67 0,5	424 3,2	607 4,5
L 544	Langscheid (W)	4613 / 5510	0	wegen langer Ausfallzeit derzeit keine Schätzung												
L 551	Haltern	4209 / 5536	30	5351	5066 94,7	4292 80,2	341 6,4	433 8,1	75 1,4	3 0,1	87 1,6	107 2,0	86 1,6	14 0,3	193 3,6	197 3,7
L 555	Coesfeld-Nordost	4009 / 5533	30	4877	4380 89,8	3927 80,5	374 7,7	79 1,6	101 2,1	30 0,6	136 2,8	215 4,4	153 3,1	15 0,3	351 7,2	381 7,8
L 560	Sandersküper	3807 / 5535	30	1883	1749 92,9	1557 82,7	145 7,7	46 2,4	32 1,7	0 0,0	33 1,7	65 3,4	47 2,5	5 0,3	97 5,2	98 5,2
L 572	Rhede	4105 / 5320	30	10728	10022 93,4	8761 81,7	1107 10,3	154 1,4	134 1,3	78 0,7	228 2,1	248 2,3	198 1,8	18 0,2	476 4,4	554 5,2
L 586	Stromberg	4215 / 5349	30	2036	1862 91,5	1624 79,8	146 7,1	93 4,6	38 1,9	1 0,0	53 2,6	75 3,7	49 2,4	7 0,3	128 6,3	129 6,3
L 587	Greven (S)	3911 / 5306	30	8280	7775 93,9	7112 85,9	511 6,2	152 1,8	93 1,1	34 0,4	162 2,0	179 2,2	121 1,5	38 0,5	341 4,1	375 4,5
L 591	Lienen	3813 / 5513	30	5178	4771 92,1	4097 79,1	421 8,1	253 4,9	92 1,8	35 0,7	97 1,9	175 3,4	149 2,9	8 0,2	272 5,3	307 5,9
L 602	Hemden	4105 / 5534	30	2818	2271 80,6	1919 68,1	283 10,0	69 2,5	53 1,9	1 0,0	68 2,4	420 14,9	368 13,0	6 0,2	487 17,3	488 17,3
L 608	Groß Reken	4108 / 5505	30	6578	5916 89,9	5113 77,7	505 7,7	299 4,5	144 2,2	43 0,7	161 2,5	296 4,5	239 3,6	17 0,3	457 7,0	500 7,6

Durchschnittlicher Kfz-Tagesverkehr und Anteile von 5 bzw. 8 Fahrzeugarten

April 2020

Str.-Kl. u. -Nr.	Zst.-Name	TK/ Zst.- Nr.	Alle Wochentage (Montag - Sonntag)													
			GT	Kfz	Pkw+ Lfw+ Mot	davon Pkw	Lfw (<3,5t)	Mot	Pkw mit Anh.	Bus	Lkw ohne Anh.	LmA + Sat	davon Sat	Son nkl.	SGV	SV
L 608	Gelsenkirchen-Schalke	4408 / 5523	30	25639	24212 94,4	21762 84,9	2106 8,2	344 1,3	179 0,7	24 0,1	426 1,7	685 2,7	581 2,3	113 0,4	1111 4,3	1135 4,4
L 610	Recklinghausen	4309 / 5526	30	7943	7592 95,6	7041 88,6	413 5,2	138 1,7	60 0,8	124 1,6	106 1,3	40 0,5	31 0,4	20 0,3	146 1,8	271 3,4
L 621	Kirchhellen (S)	4307 / 5525	30	2069	1852 89,5	1325 64,0	134 6,5	394 19,0	38 1,8	0 0,0	45 2,2	121 5,8	105 5,1	14 0,7	166 8,0	166 8,0
L 687	Langscheid (S)	4613 / 5511	0	wegen langer Ausfallzeit derzeit keine Schätzung												
L 697	Attendorn	4813 / 5531	0	3316	3077 92,8	2748 82,9	188 5,7	141 4,2	26 0,8	24 0,7	92 2,8	92 2,8	68 2,0	6 0,2	184 5,5	207 6,2
L 776	Salzkotten	4317 / 5530	30	9745	8181 83,9	7106 72,9	982 10,1	93 1,0	172 1,8	3 0,0	258 2,6	1124 11,5	897 9,2	8 0,1	1381 14,2	1384 14,2
L 787	Sennestadt (S)	4017 / 5520	0	wegen langer Ausfallzeit derzeit keine Schätzung												
L 822	Lippstadt-Cappel	4315 / 5528	30	5702	5340 93,7	4790 84,0	457 8,0	93 1,6	83 1,5	26 0,5	159 2,8	78 1,4	50 0,9	15 0,3	237 4,2	263 4,6
L 937	Detmold (N)	4019 / 5517	0	wegen langer Ausfallzeit der Fahrzeugartenerfassung keine Schätzung												
L 937	Detmold (S)	4019 / 5518	0	wegen langer Ausfallzeit der Fahrzeugartenerfassung keine Schätzung												
L 938	Detmold (W)	4019 / 5519	0	wegen langer Ausfallzeit der Fahrzeugartenerfassung keine Schätzung												
L 954	Bad Driburg	4220 / 5529	30	5951	5515 92,7	4885 82,1	491 8,2	140 2,3	96 1,6	31 0,5	162 2,7	113 1,9	65 1,1	33 0,6	275 4,6	306 5,1
L 969	Werl-Westönnen	4413 / 5324	30	7506	6994 93,2	6395 85,2	434 5,8	165 2,2	134 1,8	5 0,1	252 3,4	96 1,3	55 0,7	25 0,3	348 4,6	353 4,7
	<i>Kreisstraßen</i>															
K 10	Sennestadt (O)	4017 / 5521	0	wegen langer Ausfallzeit derzeit keine Schätzung												
K 10	Breckerfeld (O)	4710 / 5508	30	2593	2433 93,8	1858 71,6	173 6,7	402 15,5	29 1,1	2 0,1	67 2,6	46 1,8	30 1,2	16 0,6	113 4,4	115 4,4

Durchschnittlicher Kfz-Tagesverkehr und Anteile von 5 bzw. 8 Fahrzeugarten

April 2020

Str.-Kl. u. -Nr.	Zst.-Name	TK/ Zst.- Nr.	Alle Wochentage (Montag - Sonntag)													
			GT	Kfz	Pkw+ Lfw+ Mot	davon Pkw	Lfw (<3,5t)	Mot	Pkw mit Anh.	Bus	Lkw ohne Anh.	LmA + Sat	davon Sat	Son nkl.	SGV	SV
<i>Autobahnen</i>																
A 3	Elten	4103 / 5071	30	13333	8827 66,2	7416 55,6	1347 10,1	64 0,5	173 1,3	2 0,0	511 3,8	3820 28,7	3259 24,4	0 0,0	4332 32,5	4333 32,5
A 4	AC-Vetschau	5102 / 5072	30	13446	8105 60,3	7009 52,1	1026 7,6	70 0,5	147 1,1	4 0,0	536 4,0	4654 34,6	4213 31,3	0 0,0	5190 38,6	5194 38,6
A 40	Straelen (Niederdorf)	4603 / 5073	29	17069	6812 39,9	5460 32,0	1309 7,7	43 0,3	253 1,5	7 0,0	1069 6,3	8927 52,3	8011 46,9	0 0,0	9996 58,6	10003 58,6
A 44	AC-Lichtenbusch	5202 / 5074	30	9393	3982 42,4	3217 34,3	751 8,0	13 0,1	92 1,0	3 0,0	529 5,6	4787 51,0	4315 45,9	0 0,0	5316 56,6	5319 56,6
A 52	Elmpt	4702 / 5260	30	5295	3618 68,3	3114 58,8	460 8,7	44 0,8	110 2,1	8 0,2	200 3,8	1358 25,7	1206 22,8	0 0,0	1558 29,4	1566 29,6
A 57	Hommersum	4302 / 5050	30	7017	4246 60,5	3499 49,9	719 10,2	29 0,4	81 1,2	0 0,0	161 2,3	2518 35,9	2247 32,0	10 0,1	2679 38,2	2679 38,2
A 61	Schwanenhaus	4603 / 5076	30	15426	8281 53,7	7159 46,4	1076 7,0	45 0,3	144 0,9	24 0,2	605 3,9	6372 41,3	5612 36,4	0 0,0	6977 45,2	7001 45,4
<i>Bundesstraßen</i>																
B 1	AC-Vaalsequartier	5202 / 5253	30	6577	6347 96,5	5868 89,2	327 5,0	152 2,3	52 0,8	82 1,3	53 0,8	42 0,6	25 0,4	0 0,0	95 1,5	178 2,7
B 8	Elten (B)	4002 / 5254	30	1398	1310 93,6	1181 84,5	82 5,8	47 3,3	29 2,1	0 0,0	28 2,0	32 2,3	23 1,7	0 0,0	60 4,3	60 4,3
B 9	Kranenburg	4102 / 5255	28	5237	4963 94,8	4436 84,7	437 8,3	91 1,7	88 1,7	27 0,5	73 1,4	87 1,7	66 1,3	0 0,0	160 3,1	187 3,6
B 57	Aachen-Köpfchen	5202 / 5263	30	2662	2528 94,9	2316 87,0	177 6,6	35 1,3	16 0,6	41 1,5	33 1,2	44 1,7	14 0,5	0 0,0	77 2,9	118 4,4
B 58	Straelen 2 (Bundesstr.)	4503 / 5257	30	2714	2226 82	1970 73	227 8	29 1	36 1	12 0	111 4	330 12	284 11	0 0	440 16	453 17
B 220	Emmerich	4103 / 5258	30	6972	6026 86	5395 77	512 7	119 2	76 1	1 0	209 3	660 10	580 8	0 0	870 13	870 13
B 264	Aachen-Bildchen	5202 / 5261	30	3386	3243 96	2966 88	230 7	47 1	22 1	46 1	44 1	31 1	20 1	0 0	75 2	121 4
<i>Landesstraßen</i>																
L 29	Heidenend	4603 / 5438	30	3180	2922 92	2713 85	143 5	67 2	25 1	31 1	54 2	141 4	112 4	8 0	194 6	225 7
L 47	Sittard	5001 / 5256	30	2951	2881 98	2684 91	140 5	56 2	40 1	2 0	17 1	13 0	6 0	0 0	30 1	31 1
L 231	Horbach/Locht	5102 / 5439	30	1010	916 91	828 82	51 5	37 4	14 1	44 4	13 1	20 2	19 2	3 0	32 3	77 8
L 510	Gronau-Glanerbrücke	3707 / 5341	0	wegen langer Ausfallzeit derzeit keine Schätzung												
L 560	Sandersküper	3807 / 5535	30	1883	1749 93	1557 83	145 8	46 2	32 2	0 0	33 2	65 3	47 3	5 0	97 5	98 5
L 602	Hemden	4105 / 5534	30	2818	2271 81	1919 68	283 10	69 3	53 2	1 0	68 2	420 15	368 13	6 0	487 17	488 17

Tagesmittelwerte von Geschwindigkeitskenngrößen je Fahrtrichtung

April 2020

Str.-Kl. u. -Nr.	Zst.-Name Fahrtrichtung	TK/ Zst.- Nr. Vzul	Werktage - Montag bis Freitag											Sonn- und Feiertage								
			Leichtverkehr (LV: Pkw+Lfw+Krad)						SGV					Leichtverkehr (LV)								
			GT	Anz. Fz/24h	v _m km/h	s km/h	v ₈₅ km/h	% - Ant >80 >100	Anz. Fz/24h	v _m km/h	s km/h	v ₈₅ km/h	% - Ant >60 >80	GT	Anz. Fz/24h	v _m km/h	s km/h	v ₈₅ km/h	% - Ant >80 >100			
<i>Bundesstraßen</i>																						
B 481	St. Mauritz	3912 / 5506																				
	Greven	70	20	4602	70,1	8,5	71	10,6	0,8	557	65,3	8,4	75	79,5	4,8	6	2763	70,8	8,9	71	12,8	1,6
	Münster	70	20	4754	63,2	10,4	75	5,5	0,5	561	61,1	9,1	60	68,3	1,5	6	2933	68,4	9,6	72	10,4	1,0
<i>Landesstraßen</i>																						
L 194	Weilerswist	5207 / 5437																				
	Brühl	50	20	1998	61,8	9,7	78	3,8	0,2	33	53,7	5,3	64	27,4	1,6	6	1317	59,2	9,7	61	2,9	0,3
	Euskirchen	50	20	1877	62,6	8,9	78	2,8	0,1	27	53,9	5,0	64	28,6	0,2	6	1221	60,6	9,0	60	2,5	0,2
L 218	Heimbach	5304 / 5413																				
	Heimbach	50	20	1837	31,5	5,3	32	0,0	0,0	36	25,7	2,5	39	0,0	0,0	6	1717	29,3	5,4	33	0,0	0,0
	Aachen/Düren	50	20	1619	29,2	5,1	33	0,0	0,0	31	25,4	2,7	37	0,0	0,0	6	1470	27,1	4,9	35	0,0	0,0
L 232	Richterich	5102 / 5411																				
	Herzogenrath	70	20	8087	58,6	8,4	61	1,9	0,1	205	56,8	6,8	64	30,3	0,9	6	3337	63,3	9,0	76	5,2	0,2
	Aachen	70	20	8331	53,7	9,5	65	0,4	0,0	185	51,7	8,0	69	16,7	0,2	6	3509	61,0	7,3	61	1,7	0,0
L 238	Zweifall	5203 / 5410																				
	Stolberg/Vicht	70	20	2667	70,2	9,0	71	12,9	0,8	103	62,1	6,7	60	62,6	2,4	6	1960	69,1	9,3	71	11,4	1,0
	Zweifall	70	20	2667	66,9	8,5	73	7,4	0,5	90	59,7	6,1	62	49,2	1,0	6	2010	65,9	8,9	74	7,5	0,8
L 331	Margarethenhöhe	5309 / 5404																				
	Ittenbach	50	20	4478	46,6	4,0	59	0,1	0,0	108	47,5	3,3	56	0,2	0,0	6	2475	47,3	4,3	57	0,1	0,0
	Königswinter	50	20	4464	57,1	8,0	63	0,9	0,0	74	49,3	5,6	52	6,8	0,0	6	2692	55,9	8,1	64	0,9	0,0
L 357	D-Gerresheim	4707 / 5416																				
	Erkrath	70	20	5494	55,8	7,6	65	0,7	0,0	104	49,1	5,6	52	3,8	0,0	6	2769	54,8	8,1	66	1,1	0,1
	Düsseldorf	70	20	6054	54,6	6,9	67	0,3	0,0	130	52,2	5,5	51	11,4	0,1	6	2890	54,2	7,6	67	0,6	0,0
L 358	Bensberg-Refrath	5008 / 5428																				
	Bensberg	70	20	3940	65,7	9,6	73	8,3	0,6	174	57,2	8,1	62	37,0	1,4	6	2067	66,1	10,0	73	9,5	1,0
	Rath, Köln	70	20	3313	62,4	11,3	75	6,9	0,5	128	56,0	8,2	63	33,7	1,8	6	1861	64,3	10,6	73	8,4	0,5
L 463	Voerde	4306 / 5424																				
	Hünxe	100	20	2942	84,6	12,4	92	62,7	10,4	419	71,7	8,5	88	94,3	18,5	6	1431	86,5	12,4	91	68,2	12,8
	Voerde	100	20	2952	81,5	12,6	94	50,7	8,6	410	70,9	8,5	90	93,0	15,4	6	1419	85,3	12,8	91	61,3	13,4
L 475	Krefeld	4605 / 5434																				
	Moers	70	20	4041	59,4	8,4	62	1,6	0,1	104	56,3	6,8	64	33,2	0,3	6	2075	60,5	8,4	61	2,5	0,2
	Krefeld	70	20	4197	59,4	7,8	62	1,2	0,1	122	56,8	6,3	64	32,7	0,6	6	2114	60,5	8,2	61	2,2	0,2
L 551	Haltern	4209 / 5536																				
	Dülmen	70	20	2587	73,2	10,3	85	22,6	1,7	139	63,2	7,6	77	68,5	3,5	6	1549	73,9	11,3	85	23,6	2,9
	Haltern	100	20	2540	68,1	11,5	90	15,4	1,1	135	62,2	7,8	79	64,4	3,1	6	1589	69,8	11,6	88	18,0	1,5
L 555	Coesfeld-Nordost	4009 / 5533																				
	Steinfurt	100	20	2533	92,7	13,6	103	84,9	27,5	241	69,8	9,2	90	90,8	15,3	6	1048	95,9	13,0	101	90,5	34,8
	Coesfeld	100	20	2583	95,6	13,4	101	88,4	36,3	248	73,2	9,2	85	93,4	24,8	6	1165	98,0	13,6	119	92,1	41,0
L 591	Lienen	3813 / 5513																				
	Lienen	100	20	2531	77,9	12,3	81	44,2	2,7	186	66,8	8,2	73	87,5	6,3	6	1516	77,3	12,9	81	39,7	3,4
	Lengerich	100	20	2536	77,7	12,3	81	43,6	3,0	202	65,9	8,1	74	83,0	5,5	6	1492	76,9	13,0	81	39,4	3,3
L 608	Groß Reken	4108 / 5505																				
	Groß Reken	70	20	3155	68,5	9,5	71	11,3	0,5	314	60,6	8,4	61	58,8	1,6	6	1616	70,7	10,2	88	17,2	0,9
	Dorsten, Wulfen	70	20	3247	71,0	9,4	89	16,2	0,8	320	62,5	7,6	60	68,2	1,5	6	1754	73,6	9,6	86	22,3	1,6
L 608	Gelsenkirchen-Schalke	4408 / 5523																				
	GE-Buer	70	20	14265	65,9	7,6	75	4,8	0,2	809	57,7	6,0	64	34,3	0,3	6	5738	68,7	8,8	72	10,2	0,7
	GE-Schalke	70	20	14274	66,6	6,4	75	3,1	0,1	754	61,2	5,5	62	57,9	0,5	6	5754	67,4	7,3	74	5,2	0,3
L 610	Recklinghausen	4309 / 5526																				
	Datteln	50	20	4435	59,4	7,2	62	1,1	0,1	113	52,1	5,6	51	12,5	0,0	6	2106	61,0	8,0	61	2,5	0,3
	Recklinghausen	70	20	4185	56,1	6,9	65	0,5	0,0	95	52,9	5,3	50	12,9	0,1	6	1911	58,1	7,4	63	1,1	0,1
L 697	Attendorn	4813 / 5531																				
	Plettenberg	50	17	1589	55,1	8,9	65	1,0	0,0	119	51,2	4,9	52	6,5	0,0	4	876	55,6	9,1	64	1,6	0,1
	Attendorn	50	Schleifen defekt, keine Schätzung																			
L 776	Salzkotten	4317 / 5530																				
	Paderborn	100	20	4648	106,6	10,9	112	99,1	69,2	978	71,5	7,1	89	97,8	17,4	6	2493	107,9	11,8	111	99,4	71,6
	Büren	100	20	4734	93,8	13,7	103	80,4	34,2	1029	71,8	6,6	89	98,9	15,9	6	2674	101,7	10,4	119	98,2	51,5
L 822	Lippstadt-Cappel	4315 / 5528																				
	Lippstadt	50	20	3057	54,4	5,8	70	0,1	0,0	165	51,2	5,2	52	6,7	0,0	6	1591	54,8	6,4	68	0,3	0,0
	Lippstadt	50	20	2995	55,4	6,8	66	0,4	0,0	163	50,5	7,8	50	13,4	0,2	6	1615	56,4	7,6	64	0,9	0,0
L 954	Bad Driburg	4220 / 5529																				
	Bad Driburg	70	20	3085	52,1	8,3	61	1,7	0,0	206	45,6	7,2	69	16,4	0,0	6	1538	50,9	8,5	60	2,6	0,0
	Warburg	70	20	3102	62,3	9,5	72	10,5	0,5	184	50,0	8,5	66	22,1	0,6	6	1600	61,9	10,1	72	11,0	1,0

Tagesmittelwerte von Geschwindigkeitskenngrößen je Fahrtrichtung

April 2020

Str.-Kl. u. -Nr.	Zst.-Name Fahrtrichtung	TK/ Zst.- Nr. Vzul	Werktage - Montag bis Freitag												Sonn- und Feiertage							
			Leichtverkehr (LV: Pkw+Lfw+Krad)						SGV						Leichtverkehr (LV)							
			GT	Anz. Fz/24h	v _m km/h	s km/h	v ₈₅ km/h	% - Ant >80 >100	Anz. Fz/24h	v _m km/h	s km/h	v ₈₅ km/h	% - Ant >60 >80	GT	Anz. Fz/24h	v _m km/h	s km/h	v ₈₅ km/h	% - Ant >80 >100			
<i>Grenzzählstellen</i>																						
L 29	Heidenend	4603 / 5438																				
	Venlo	50	20	1624	56,0	7,8	64	1,3	0,1	141	51,7	6,1	50	14,7	0,2	6	900	54,4	8,2	65	1,2	0,2
	Kaldenkirchen	50	20	1527	53,6	7,3	66	0,6	0,0	128	50,1	6,4	51	12,7	0,2	6	835	51,2	7,4	68	0,7	0,0
L 231	Horbach/Locht	5102 / 5439																				
	Kerkrade (NL)	50	20	504	55,4	8,9	64	1,7	0,1	24	49,5	3,1	52	9,6	0,2	6	315	53,4	9,0	66	1,2	0,0
	Aachen	50	20	457	63,1	10,4	75	6,2	0,2	19	49,0	3,6	50	14,7	0,5	6	288	61,2	11,2	75	6,4	0,3
L 560	Sandersküper	3807 / 5535																				
	Enschede (NL)	70	20	935	73,0	10,5	86	20,6	2,4	66	66,1	7,1	73	79,7	7,5	6	526	74,0	11,5	83	24,6	3,5
	Ahaus	70	20	953	71,4	9,5	89	16,4	1,6	70	65,3	6,6	74	79,0	5,6	6	561	72,6	10,7	85	21,2	2,6
L 602	Hemden	4105 / 5534																				
	Aalten (NL)	70	20	1275	60,9	15,5	73	8,3	0,5	341	56,4	16,2	78	63,4	2,5	6	613	61,4	16,1	72	10,2	0,8
	Bocholt	70	20	1256	58,9	15,4	74	6,6	0,5	341	56,9	15,2	77	60,8	3,6	6	648	60,3	15,0	74	7,2	0,5

Laufzeit der Dauerzählstellen und Datenvollständigkeit Kfz und SV

April 2020

Str.-Kl. u. -Nr.	Zst.-Name TK / Zst.-Nr.	W.-Tag	M	D	F	S	S	M	D	M	D	F	S	S	M	D	M	D	F	S	S	M	D	M	D	F	S	S	M	D	M	D			
		Feiertag	F F F																																
		Tag	01	02	03	04	05	06	07	08	09	10	11	12	13	14	15	16	17	18	19	20	21	22	23	24	25	26	27	28	29	30			
FZA/R		Datenqualität ("": original Gerätwert, "R": stundenweise, "B": tagesweise eingeschätzter Wert)																																	
A 1 Lotte 3713 / 5143	Kfz R1 SV R1 Kfz R2 SV R2	-	-	-	-	-	-	-	-	-	-	-	-	-	-	-	-	-	-	-	-	-	-	-	-	-	-	-	-	-	-				
		A 1 Ladbergen 3812 / 5118	Kfz R1 SV R1 Kfz R2 SV R2	-	-	-	-	-	-	-	-	-	-	-	-	-	-	-	-	-	-	-	-	-	-	-	-	-	-	-	-	-			
				A 1 Ascheberg 4111 / 5121	Kfz R1 SV R1 Kfz R2 SV R2	-	-	-	-	-	-	-	-	-	-	-	-	-	-	-	-	-	-	-	-	-	-	-	-	-	-	-	-	-	
						A 1 Unna 4411 / 5144	Kfz R1 SV R1 Kfz R2 SV R2	R	R	R	R	R	R	R	R	R	R	R	R	R	R	R	R	R	R	R	R	R	R	R	R	R	R	R	R
A 1 Hengsen 4511 / 5101	Kfz R1 SV R1 Kfz R2 SV R2							-	-	-	-	-	-	-	-	-	-	-	-	-	-	-	-	-	-	-	-	-	-	-	-	-	-	-	-
		A 1 Hagen-Vorhalle 4510 / 5124	Kfz R1 SV R1 Kfz R2 SV R2					R	R	R	R	R	R	R	R	R	R	R	R	R	R	R	R	R	R	R	R	R	R	R	R	R	R	R	R
				A 1 Schloss Burg 4809 / 5011	Kfz R1 SV R1 Kfz R2 SV R2			wegen langer Ausfallzeit derzeit keine Schätzung																											
						A 1 AK Leverkusen (O) 4908 / 5675	Kfz R1 SV R1 Kfz R2 SV R2	-	-	-	-	-	-	-	-	-	-	-	-	-	-	-	-	-	-	-	-	-	-	-	-	-	-	-	-
A 1 AK Leverkusen (W) 4908 / 5035	Kfz R1 SV R1 Kfz R2 SV R2							-	-	-	-	-	-	-	-	-	-	-	-	-	-	-	-	-	-	-	-	-	-	-	-	-	-	-	-
		A 1 Köln-Nord 4907 / 5048	Kfz R1 SV R1 Kfz R2 SV R2					-	-	-	-	-	-	-	-	-	-	-	-	-	-	-	-	-	-	-	-	-	-	-	-	-	-	-	-
				A 1 Köln-Lövenich 5007 / 5032	Kfz R1 SV R1 Kfz R2 SV R2			wegen langer Ausfallzeit derzeit keine Schätzung																											
						A 1 Hürth 5106 / 5010	Kfz R1 SV R1 Kfz R2 SV R2	-	-	-	-	-	-	-	-	-	-	-	-	-	-	-	-	-	-	-	-	-	-	-	-	-	-	-	-
A 1 Euskirchen/Bliesheim 5206 / 5060	Kfz R1 SV R1 Kfz R2 SV R2							-	-	-	-	-	-	-	-	-	-	-	-	-	-	-	-	-	-	-	-	-	-	R	R	R	R	R	R
		A 1 Nettersheim 5406 / 5047	Kfz R1 SV R1 Kfz R2 SV R2					-	-	-	-	-	-	-	-	-	-	-	-	-	-	-	-	-	-	-	-	-	-	-	-	-	-	-	-

Laufzeit der Dauerzählstellen und Datenvollständigkeit Kfz und SV

April 2020

Str.-Kl. u. -Nr.	Zst.-Name TK / Zst.-Nr.	W.-Tag	M	D	F	S	S	M	D	M	D	F	S	S	M	D	M	D	F	S	S	M	D	M	D													
		Feiertag	F F F																																			
		Tag	01	02	03	04	05	06	07	08	09	10	11	12	13	14	15	16	17	18	19	20	21	22	23	24	25	26	27	28	29	30						
FZA/R	Datenqualität ("": original Gerätwert, "R": stundenweise, "B": tagesweise eingeschätzter Wert)																																					
A 2	Oberhausen-Sterkrade 4407 / 5026	Kfz R1	-	-	-	-	-	-	-	-	-	-	-	-	-	-	R	-	-	-	-	-	-	-	-	-	-	-	-	-	-	-						
		SV R1	-	-	-	-	-	-	-	-	-	-	-	-	-	-	-	R	-	-	-	-	-	-	-	-	-	-	-	-	-	-	-					
		Kfz R2	-	-	-	-	-	-	-	-	-	-	-	-	-	-	-	-	-	-	-	-	-	-	-	-	-	-	-	-	-	-	-					
		SV R2	-	-	-	-	-	-	-	-	-	-	-	-	-	-	-	-	-	-	-	-	-	-	-	-	-	-	-	-	-	-	-	-				
A 2	Gelsenkirchen 4408 / 5122	Kfz R1	-	-	-	-	-	-	-	-	-	-	-	-	-	-	-	-	-	-	-	-	-	-	-	-	-	-	-	-	-	-						
		SV R1	R	R	R	R	R	R	R	R	R	R	R	R	R	R	R	R	R	R	R	R	R	R	R	R	R	R	R	R	R	R	R					
		Kfz R2	-	-	-	-	-	-	-	-	-	-	-	-	-	-	-	-	-	-	-	-	-	-	-	-	-	-	-	-	-	-	-	-				
		SV R2	-	-	-	-	-	-	-	-	-	-	-	-	-	-	-	-	-	-	-	-	-	-	-	-	-	-	-	-	-	-	-	-				
A 2	Gelsenkirchen-Erle 4408 / 5147	Kfz R1	-	-	-	-	-	-	-	-	-	-	-	-	-	-	-	-	-	-	-	-	-	-	-	-	-	-	-	-	-	-						
		SV R1	-	-	-	-	-	-	-	-	-	-	-	-	-	-	-	-	-	-	-	-	-	-	-	-	-	-	-	-	-	-	-					
		Kfz R2	-	-	-	-	-	-	-	-	-	-	-	-	-	-	-	-	-	-	-	-	-	-	-	-	-	-	-	-	-	-	-	-				
		SV R2	-	-	-	-	-	-	-	-	-	-	-	-	-	-	-	-	-	-	-	-	-	-	-	-	-	-	-	-	-	-	-	-				
A 2	Recklinghausen-Ost 4409 / 5126	Kfz R1	-	-	-	-	-	-	-	-	-	-	-	-	-	-	-	-	-	-	-	-	-	-	-	-	-	-	-	-	-	-	-					
		SV R1	-	-	-	-	-	-	-	-	-	-	-	-	-	-	-	-	-	-	-	-	-	-	-	-	-	-	-	-	-	-	-	-				
		Kfz R2	-	-	-	-	-	-	-	-	-	-	-	-	-	-	-	-	-	-	-	-	-	-	-	-	-	-	-	-	-	-	-	-	-			
		SV R2	-	-	-	-	-	-	-	-	-	-	-	-	-	-	-	-	-	-	-	-	-	-	-	-	-	-	-	-	-	-	-	-	-			
A 2	Waltrop-Brambauer 4410 / 5125	Kfz R1	-	-	-	-	-	-	-	-	-	-	-	-	-	-	-	-	-	-	-	-	-	-	-	-	-	-	-	-	-	-	-	-				
		SV R1	-	-	-	-	-	-	-	-	-	-	-	-	-	-	-	-	-	-	-	-	-	-	-	-	-	-	-	-	-	-	-	-	-			
		Kfz R2	-	-	-	-	-	-	-	-	-	-	-	-	-	-	-	-	-	-	-	-	-	-	-	-	-	-	-	-	-	-	-	-	-	-		
		SV R2	-	-	-	-	-	-	-	-	-	-	-	-	-	-	-	-	-	-	-	-	-	-	-	-	-	-	-	-	-	-	-	-	-	-		
A 2	Oelde 4114 / 5102	Kfz R1	-	-	-	-	-	-	-	-	-	-	-	-	-	-	-	-	-	-	-	-	-	-	-	-	-	-	-	-	-	-	-	-				
		SV R1	-	-	-	-	-	-	-	-	-	-	-	-	-	-	-	-	-	-	-	-	-	-	-	-	-	-	-	-	-	-	-	-	-			
		Kfz R2	-	-	-	-	-	-	-	-	-	-	-	-	-	-	-	-	-	-	-	-	-	-	-	-	-	-	-	-	-	-	-	-	-	-		
		SV R2	-	-	-	-	-	-	-	-	-	-	-	-	-	-	-	-	-	-	-	-	-	-	-	-	-	-	-	-	-	-	-	-	-	-		
A 2	Bielefeld 4017 / 5120	Kfz R1	-	-	-	-	-	-	-	-	-	-	-	-	-	-	-	-	-	-	-	-	-	-	-	-	-	-	-	-	-	-	-	-	-			
		SV R1	-	-	-	-	-	-	-	-	-	-	-	-	-	-	-	-	-	-	-	-	-	-	-	-	-	-	-	-	-	-	-	-	-	-		
		Kfz R2	-	-	-	-	-	-	-	-	-	-	-	-	-	-	-	-	-	-	-	-	-	-	-	-	-	-	-	-	-	-	-	-	-	-	-	
		SV R2	-	-	-	-	-	-	-	-	-	-	-	-	-	-	-	-	-	-	-	-	-	-	-	-	-	-	-	-	-	-	-	-	-	-	-	
A 2	Bad Oeynhausen 3719 / 5123	Kfz R1	-	-	-	-	-	-	-	-	-	-	-	-	-	-	-	-	-	-	-	-	-	-	-	-	-	-	-	-	-	-	-	-	-			
		SV R1	-	-	-	-	-	-	-	-	-	-	-	-	-	-	-	-	-	-	-	-	-	-	-	-	-	-	-	-	-	-	-	-	-	-		
		Kfz R2	-	-	-	-	-	-	-	-	-	-	-	-	-	-	-	-	-	-	-	-	-	-	-	-	-	-	-	-	-	-	-	-	-	-	-	
		SV R2	-	-	-	-	-	-	-	-	-	-	-	-	-	-	-	-	-	-	-	-	-	-	-	-	-	-	-	-	-	-	-	-	-	-	-	
A 3	Elten 4103 / 5071	Kfz R1	-	-	-	-	-	-	-	-	-	-	-	-	-	-	-	-	-	-	-	-	-	-	-	-	-	-	-	-	-	-	-	-	-			
		SV R1	-	-	-	-	-	-	-	-	-	-	-	-	-	-	-	-	-	-	-	-	-	-	-	-	-	-	-	-	-	-	-	-	-	-		
		Kfz R2	-	-	-	-	-	-	-	-	-	-	-	-	-	-	-	-	-	-	-	-	-	-	-	-	-	-	-	-	-	-	-	-	-	-	-	
		SV R2	-	-	-	-	-	-	-	-	-	-	-	-	-	-	-	-	-	-	-	-	-	-	-	-	-	-	-	-	-	-	-	-	-	-	-	
A 3	Hünxe 4306 / 5001	Kfz R1	-	-	-	-	-	-	-	-	-	-	-	-	-	-	-	-	-	-	-	-	-	-	-	-	-	-	-	-	-	-	-	-	-	-		
		SV R1	-	-	-	-	-	-	-	-	-	-	-	-	-	-	-	-	-	-	-	-	-	-	-	-	-	-	-	-	-	-	-	-	-	-		
		Kfz R2	-	-	-	-	-	-	-	-	-	-	-	-	-	-	-	-	-	-	-	-	-	-	-	-	-	-	-	-	-	-	-	-	-	-	-	
		SV R2	-	-	-	-	-	-	-	-	-	-	-	-	-	-	-	-	-	-	-	-	-	-	-	-	-	-	-	-	-	-	-	-	-	-	-	
A 3	Oberhausen-Holten 4406 / 5070	Kfz R1	-	-	-	-	-	-	-	-	-	-	-	-	-	-	-	-	-	-	-	-	-	-	-	-	-	-	-	-	-	-	-	-	-	-		
		SV R1	-	-	-	-	-	-	-	-	-	-	-	-	-	-	-	-	-	-	-	-	-	-	-	-	-	-	-	-	-	-	-	-	-	-	-	
		Kfz R2	-	-	-	-	-	-	-	R	-	-	-	-	-	-	-	-	-	-	-	-	-	-	-	-	-	-	-	-	-	-	-	-	-	-	-	
		SV R2	-	-	-	-	-	-	R	-	R	R	R	R	-	R	R	-	R	R	-	-	R	R	R	R	R	R	R	R	R	R	R	R	R	R	R	
A 3	AK OB-West (N) 4506 / 5665	Kfz R1	-	-	-	-	-	-	-	-	-	-	-	-	-	-	-	-	-	-	-	-	-	-	-	-	-	-	-	-	-	-	-	-	-	-		
		SV R1	-	-	-	-	-	-	-	-	-	-	-	-	-	-	-	-	-	-	-	-	-	-	-	-	-	-	-	-	-	-	-	-	-	-	-	
		Kfz R2	-	-	-	-	-	-	-	-	-	-	-	-	-	-	-	-	-	-	-	-	-	-	-	-	-	-	-	-	-	-	-	-	-	-	-	-
		SV R2	-	-	-	-	-	-	-	-	-	-	-	-	-	-	-	-	-	-	-	-	-	-	-	-	-	-	-	-	-	-	-	-	-	-	-	-
A 3	AK OB-West (Hauptfahrb.) 4506 / 5025	Kfz R1	-	-	-	-	-	-	-	-	-	-	-	-	-	-	-	-	-	-	-	-	-	-	-	-	-	-	-	-	-	-	-	-	-	-		
		SV R1	-	-	-	-	-	-	-	-	-	-	-	-	-	-	-	-	-	-	-	-	-	-	-	-	-	-	-	-	-	-	-	-	-	-	-	
		Kfz R2	-	-	-	-	-	-	-	-	-	-	-	-	-	-	-	-	-	-	-	-	-	-	-	-	-	-	-	-	-	-	-	-	-	-	-	-
		SV R2	-	-	-	-	-	-	-	-	-	-	-	-	-	-	-	-	-	-	-	-	-	-	-	-	-	-	-	-	-	-	-	-	-	-	-	-
A 3	AK OB-West (S) 4506 / 5667	Kfz R1	-	-	-	-	-	-	-	-	-	-	-	-	-	-	-	-	-	-	-	-	-	-	-	-	-	-	-	-	-	-	-	-	-	-	-	
		SV R1	-	-	-	-	-	-	-	-	-	-	-	-	-	-	-	-	-	-	-	-	-	-	-	-	-	-	-	-	-	-	-	-	-	-	-	
		Kfz R2	-	-	-	-	-	-	-	-	-	-	-	-	-	-	-	-	-	-	-	-	-	-	-	-	-	-	-	-	-	-	-	-	-	-	-	-
		SV R2	-	-	-	-	-	-	-	-	-	-	-	-	-	-	-	-	-	-	-	-	-	-	-	-	-	-	-	-	-	-	-	-	-	-	-	-

Laufzeit der Dauerzählstellen und Datenvollständigkeit Kfz und SV

April 2020

Str.-Kl. u. -Nr.	Zst.-Name TK / Zst.-Nr.	W.-Tag	M	D	F	S	S	M	D	M	D	F	S	S	M	D	M	D	F	S	S	M	D	M	D	F	S	S	M	D	M	D		
		Feiertag	F																															
		Tag	01	02	03	04	05	06	07	08	09	10	11	12	13	14	15	16	17	18	19	20	21	22	23	24	25	26	27	28	29	30		
FZA/R	Datenqualität ("": original Gerätewert, "R": stundenweise, "B": tagesweise eingeschätzter Wert)																																	
A 3	Breitscheid 4607 / 5002	Kfz R1	R	R	R	R	R	R	R	R	R	R	R	R	R	R	R	R	R	R	R	R	R	R	R	R	R	R	R	R	R	R		
		SV R1	R	R	R	R	R	R	R	R	R	R	R	R	R	R	R	R	R	R	R	R	R	R	R	R	R	R	R	R	R	R	R	
		Kfz R2	R	R	R	R	R	R	R	R	R	R	R	R	R	R	R	R	R	R	R	R	R	R	R	R	R	R	R	R	R	R	R	R
		SV R2	R	R	R	R	R	R	R	R	R	R	R	R	R	R	R	R	R	R	R	R	R	R	R	R	R	R	R	R	R	R	R	R
A 3	AK Breitscheid (N) 4607 / 5638	Kfz R1	-	-	-	-	-	-	-	-	-	-	-	-	-	-	-	-	-	-	-	-	-	-	-	-	-	-	-	-	-	-		
		SV R1	-	-	-	-	-	-	-	-	-	-	-	-	-	-	-	-	-	-	-	-	-	-	-	-	-	-	-	-	-	-		
		Kfz R2	-	-	-	-	-	-	-	-	-	-	-	-	-	-	-	-	-	-	-	-	-	-	-	-	-	-	-	-	-	-	-	
		SV R2	-	-	-	-	-	-	-	-	-	-	-	-	-	-	-	-	-	-	-	-	-	-	-	-	-	-	-	-	-	-	-	
A 3	AK Breitscheid (S) 4607 / 5065	Kfz R1	-	-	-	-	-	-	-	-	-	-	-	-	-	-	-	-	-	-	-	-	-	-	-	-	-	-	-	-	-	-		
		SV R1	-	-	-	-	-	-	-	-	-	-	-	-	-	-	-	-	-	-	-	-	-	-	-	-	-	-	-	-	-	-		
		Kfz R2	-	-	-	-	-	-	-	-	-	-	-	-	-	-	-	-	-	-	-	-	-	-	-	-	-	-	-	-	-	-	-	
		SV R2	-	-	-	-	-	-	-	-	-	-	-	-	-	-	-	-	-	-	-	-	-	-	-	-	-	-	-	-	-	-	-	
A 3	AK Hilden (N) 4707 / 5655	Kfz R1	R	R	R	R	R	R	R	R	R	R	R	R	R	R	R	R	R	R	R	R	R	R	R	R	R	R	R	R	R	R	R	
		SV R1	R	R	R	R	R	R	R	R	R	R	R	R	R	R	R	R	R	R	R	R	R	R	R	R	R	R	R	R	R	R	R	
		Kfz R2	R	R	R	R	R	R	R	R	R	R	R	R	R	R	R	R	R	R	R	R	R	R	R	R	R	R	R	R	R	R	R	R
		SV R2	R	R	R	R	R	R	R	R	R	R	R	R	R	R	R	R	R	R	R	R	R	R	R	R	R	R	R	R	R	R	R	R
A 3	AK Hilden (S) 4807 / 5657	Kfz R1	R	R	R	R	R	R	R	R	R	R	R	R	R	R	R	R	R	R	R	R	R	R	R	R	R	R	R	R	R	R	R	
		SV R1	R	R	R	R	R	R	R	R	R	R	R	R	R	R	R	R	R	R	R	R	R	R	R	R	R	R	R	R	R	R	R	
		Kfz R2	R	R	R	R	R	R	R	R	R	R	R	R	R	R	R	R	R	R	R	R	R	R	R	R	R	R	R	R	R	R	R	R
		SV R2	R	R	R	R	R	R	R	R	R	R	R	R	R	R	R	R	R	R	R	R	R	R	R	R	R	R	R	R	R	R	R	R
A 3	Opladen II 4807 / 5033	Kfz R1	-	-	-	-	-	-	-	-	-	-	-	-	-	-	-	-	-	-	-	-	-	-	-	-	-	-	-	-	-	-		
		SV R1	-	-	-	-	-	-	-	-	-	-	-	-	-	-	-	-	-	-	-	-	-	-	-	-	-	-	-	-	-	-	-	
		Kfz R2	-	-	-	-	-	-	-	-	-	-	-	-	-	-	-	-	-	-	-	-	-	-	-	-	-	-	-	-	-	-	-	
		SV R2	-	-	-	-	-	-	-	-	-	-	-	-	-	-	-	-	-	-	-	-	-	-	-	-	-	-	-	-	-	-	-	
A 3	AK Leverkusen (N) 4908 / 5003	Kfz R1	-	-	-	-	-	-	-	-	-	-	-	-	-	-	-	-	-	-	-	-	-	-	-	-	-	-	-	-	-	-		
		SV R1	-	-	-	-	-	-	-	-	-	-	-	-	-	-	-	-	-	-	-	-	-	-	-	-	-	-	-	-	-	-		
		Kfz R2	-	-	-	-	-	-	-	-	-	-	-	-	-	-	-	-	-	-	-	-	-	-	-	-	-	-	-	-	-	-	-	
		SV R2	-	-	-	-	-	-	-	-	-	-	-	-	-	-	-	-	-	-	-	-	-	-	-	-	-	-	-	-	-	-	-	
A 3	AK Leverkusen (S) 4908 / 5676	Kfz R1	-	-	-	-	-	-	-	-	-	-	-	-	-	-	-	-	-	-	-	-	-	-	-	-	-	-	-	-	-	-		
		SV R1	-	-	-	-	-	-	-	-	-	-	-	-	-	-	-	-	-	-	-	-	-	-	-	-	-	-	-	-	-	-		
		Kfz R2	-	-	-	-	-	-	-	-	-	-	-	-	-	-	-	-	-	-	-	-	-	-	-	-	-	-	-	-	-	-	-	
		SV R2	-	-	-	-	-	-	-	-	-	-	-	-	-	-	-	-	-	-	-	-	-	-	-	-	-	-	-	-	-	-	-	
A 3	Leverkusen 4908 / 5004	Kfz R1	-	-	-	-	-	-	-	-	-	-	-	-	-	-	-	-	-	-	-	-	-	-	-	-	-	-	-	-	-	-		
		SV R1	-	-	-	-	-	-	-	-	-	-	-	-	-	-	-	-	-	-	-	-	-	-	-	-	-	-	-	-	-	-		
		Kfz R2	-	-	-	-	-	-	-	-	-	-	-	-	-	-	-	-	-	-	-	-	-	-	-	-	-	-	-	-	-	-	-	
		SV R2	-	-	-	-	-	-	-	-	-	-	-	-	-	-	-	-	-	-	-	-	-	-	-	-	-	-	-	-	-	-	-	
A 3	AD Heumar (N) 5008 / 5672	Kfz R1	-	-	-	-	-	-	-	-	-	-	-	-	-	-	-	-	-	-	-	-	-	-	-	-	-	-	-	-	-	-		
		SV R1	-	-	-	-	-	-	-	-	-	-	-	-	-	-	-	-	-	-	-	-	-	-	-	-	-	-	-	-	-	-		
		Kfz R2	-	-	-	-	-	-	-	-	-	-	-	-	-	-	-	-	-	-	-	-	-	-	-	-	-	-	-	-	-	-	-	
		SV R2	-	-	-	-	-	-	-	-	-	-	-	-	-	-	-	-	-	-	-	-	-	-	-	-	-	-	-	-	-	-	-	
A 3	AD Heumar (S) 5008 / 5673	Kfz R1	-	-	-	-	-	-	-	-	-	-	-	-	-	-	-	-	-	-	-	-	-	-	-	-	-	-	-	-	-	-		
		SV R1	-	-	-	-	-	-	-	-	-	-	-	-	-	-	-	-	-	-	-	-	-	-	-	-	-	-	-	-	-	-		
		Kfz R2	-	-	-	-	-	-	-	-	-	-	-	-	-	-	-	-	-	-	-	-	-	-	-	-	-	-	-	-	-	-	-	
		SV R2	-	-	-	-	-	-	-	-	-	-	-	-	-	-	-	-	-	-	-	-	-	-	-	-	-	-	-	-	-	-	-	
A 3	Siegburg 5109 / 5005	Kfz R1	wegen langer Ausfallzeit derzeit keine Schätzung																															
		SV R1	wegen langer Ausfallzeit derzeit keine Schätzung																															
		Kfz R2	wegen langer Ausfallzeit derzeit keine Schätzung																															
		SV R2	wegen langer Ausfallzeit derzeit keine Schätzung																															
A 3	AK BN-Siegburg (N) 5209 / 5058	Kfz R1	R	R	R	R	R	R	R	R	R	R	R	R	R	R	R	R	R	R	R	R	R	R	R	R	R	R	R	R	R	R		
		SV R1	R	R	R	R	R	R	R	R	R	R	R	R	R	R	R	R	R	R	R	R	R	R	R	R	R	R	R	R	R	R	R	
		Kfz R2	R	R	R	R	R	R	R	R	R	R	R	R	R	R	R	R	R	R	R	R	R	R	R	R	R	R	R	R	R	R	R	
		SV R2	R	R	R	R	R	R	R	R	R	R	R	R	R	R	R	R	R	R	R	R	R	R	R	R	R	R	R	R	R	R	R	
A 3	AK BN-Siegburg (S) 5209 / 5631	Kfz R1	R	R	R	R	R	R	R	R	R	R	R	R	R	R	R	R	R	R	R	R	R	R	R	R	R	R	R	R	R	R	R	
		SV R1	R	R	R	R	R	R	R	R	R	R	R	R	R	R	R	R	R	R	R	R	R	R	R	R	R	R	R	R	R	R	R	
		Kfz R2	R	R	R	R	R	R	R	R	R	R	R	R	R	R	R	R	R	R	R	R	R	R	R	R	R	R	R	R	R	R	R	
		SV R2	R	R	R	R	R	R	R	R	R	R	R	R	R	R	R	R	R	R	R	R	R	R	R	R	R	R	R	R	R	R	R	

Laufzeit der Dauerzählstellen und Datenvollständigkeit Kfz und SV

April 2020

Str.-Kl. u. -Nr.	Zst.-Name TK / Zst.-Nr.	W.-Tag	M D F S S					M D M D F S S					M D M D F S S					M D M D														
		Feiertag	F F F																													
		Tag	01	02	03	04	05	06	07	08	09	10	11	12	13	14	15	16	17	18	19	20	21	22	23	24	25	26	27	28	29	30
FZA/R	Datenqualität (" ": original Gerätewert, "R": stundenweise, "B": tagesweise eingeschätzter Wert)																															
A 3	Bad Honnef/Linz 5309 / 5006	Kfz R1	-	-	-	-	-	-	-	-	-	-	-	-	-	-	-	-	-	-	-	-	-	-	-	-	-	-	-	-	-	
		SV R1	-	-	-	-	-	-	-	-	-	-	-	-	-	-	-	-	-	-	-	-	-	-	-	-	-	-	-	-	-	
		Kfz R2	-	-	-	-	-	-	-	-	-	-	-	-	-	-	-	-	-	-	-	-	-	-	-	-	-	-	-	-	-	-
		SV R2	-	-	-	-	-	-	-	-	-	-	-	-	-	-	-	-	-	-	-	-	-	-	-	-	-	-	-	-	-	-
A 4	AC-Vetschau 5102 / 5072	Kfz R1	-	-	-	-	-	-	-	-	-	-	-	-	-	-	-	-	-	-	-	-	-	-	-	-	-	-	-	-	-	
		SV R1	-	-	-	-	-	-	-	-	-	-	-	-	-	-	-	-	-	-	-	-	-	-	-	-	-	-	-	-	-	-
		Kfz R2	-	-	-	-	-	-	-	-	-	-	-	-	-	-	-	-	-	-	-	-	-	-	-	-	-	-	-	-	-	-
		SV R2	-	-	-	-	-	-	-	-	-	-	-	-	-	-	-	-	-	-	-	-	-	-	-	-	-	-	-	-	-	-
A 4	Würselen 5102 / 5008	Kfz R1	-	-	-	-	-	-	-	-	-	-	-	-	-	-	-	-	-	-	-	-	-	-	-	-	-	-	-	-	-	
		SV R1	-	-	-	-	-	-	-	-	-	-	-	-	-	-	-	-	-	-	-	-	-	-	-	-	-	-	-	-	-	-
		Kfz R2	-	-	-	-	-	-	-	-	-	-	-	-	-	-	-	-	-	-	-	-	-	-	-	-	-	-	-	-	-	-
		SV R2	-	-	-	-	-	-	-	-	-	-	-	-	-	-	-	-	-	-	-	-	-	-	-	-	-	-	-	-	-	-
A 4	AK Aachen (W) 5103 / 5654	Kfz R1	wegen langer Ausfallzeit derzeit keine Schätzung																													
		SV R1																														
		Kfz R2																														
		SV R2																														
A 4	AK Aachen (O) 5103 / 5651	Kfz R1	R	-	-	-	-	-	-	-	-	-	-	-	-	-	-	-	-	-	-	-	-	-	-	-	-	-	-	-	-	
		SV R1	R	-	-	-	-	-	-	-	-	-	-	-	-	-	-	-	-	-	-	-	-	-	-	-	-	-	-	-	-	-
		Kfz R2	-	-	-	-	-	-	-	-	-	-	-	-	-	-	-	-	-	-	-	-	-	-	-	-	-	-	-	-	-	-
		SV R2	-	-	-	-	-	-	-	-	-	-	-	-	-	-	-	-	-	-	-	-	-	-	-	-	-	-	-	-	-	-
A 4	Buir / Merzenich 5105 / 5082	Kfz R1	-	-	-	R	R	R	-	-	-	-	-	-	-	-	-	-	-	-	-	-	-	-	-	-	-	-	-	-	-	
		SV R1	-	-	-	R	R	R	-	-	-	-	-	-	-	-	-	-	-	-	-	-	-	-	-	-	-	-	-	-	-	
		Kfz R2	-	-	-	-	-	-	-	-	-	-	-	-	-	-	-	-	-	-	-	-	-	-	-	-	-	-	-	-	-	-
		SV R2	-	-	-	-	-	-	-	-	-	-	-	-	-	-	-	-	-	-	-	-	-	-	-	-	-	-	-	-	-	-
A 4	AK Kerpen (W) 5106 / 5622	Kfz R1	-	-	-	-	-	-	-	-	-	-	-	-	-	-	-	-	-	-	-	-	-	-	-	-	-	-	-	-	-	
		SV R1	-	-	-	-	-	-	-	-	-	-	-	-	-	-	-	-	-	-	-	-	-	-	-	-	-	-	-	-	-	-
		Kfz R2	-	-	-	-	-	-	-	-	-	-	-	-	-	-	-	-	-	-	-	-	-	-	-	-	-	-	-	-	-	-
		SV R2	-	-	-	-	-	-	-	-	-	-	-	-	-	-	-	-	-	-	-	-	-	-	-	-	-	-	-	-	-	-
A 4	AK Kerpen (O) 5106 / 5624	Kfz R1	-	-	-	-	-	-	-	-	-	-	-	-	-	-	-	-	-	-	-	-	-	-	-	-	-	-	-	-	-	
		SV R1	-	-	-	-	-	-	-	-	-	-	-	-	-	-	-	-	-	-	-	-	-	-	-	-	-	-	-	-	-	-
		Kfz R2	-	-	-	-	-	-	-	-	-	-	-	-	-	-	-	-	-	-	-	-	-	-	-	-	-	-	-	-	-	-
		SV R2	-	-	-	-	-	-	-	-	-	-	-	-	-	-	-	-	-	-	-	-	-	-	-	-	-	-	-	-	-	-
A 4	Köln-Klettenberg 5007 / 5053	Kfz R1	-	-	-	-	-	-	-	-	-	-	-	-	-	-	-	R	-	R	-	-	-	-	-	-	-	-	-	-	-	
		SV R1	-	-	-	-	-	-	-	-	-	-	-	-	-	-	-	R	-	R	-	-	-	-	-	-	-	-	-	-	-	-
		Kfz R2	-	-	-	-	-	-	-	-	-	-	-	-	-	-	-	R	-	R	-	-	-	-	-	-	-	-	-	-	-	-
		SV R2	-	-	-	-	-	-	-	-	-	-	-	-	-	-	-	R	-	R	-	-	-	-	-	-	-	-	-	-	-	-
A 4	Rheinbr. Rodenkirchen 5107 / 5049	Kfz R1	-	-	-	-	-	-	-	-	-	-	-	-	-	-	-	-	-	-	-	-	-	-	-	-	-	-	-	-	-	
		SV R1	-	-	-	-	-	-	-	-	-	-	-	-	-	-	-	-	-	-	-	-	-	-	-	-	-	-	-	-	-	-
		Kfz R2	-	-	-	-	-	-	-	-	-	-	-	-	-	-	-	-	-	-	-	-	-	-	-	-	-	-	-	-	-	-
		SV R2	-	-	-	-	-	-	-	-	-	-	-	-	-	-	-	-	-	-	-	-	-	-	-	-	-	-	-	-	-	-
A 4	AD Heumar (W) 5008 / 5021	Kfz R1	R	-	-	-	-	-	-	-	-	-	-	-	-	-	-	-	-	-	-	-	-	-	-	-	R	-	-	-	-	
		SV R1	R	-	-	-	-	-	-	-	-	-	-	-	-	-	-	-	-	-	-	-	-	-	-	-	R	-	-	-	-	
		Kfz R2	-	-	-	-	-	-	-	-	-	-	-	-	-	-	-	-	-	-	-	-	-	-	-	-	-	-	-	-	-	-
		SV R2	-	-	-	-	-	-	-	-	-	-	-	-	-	-	-	-	-	-	-	-	-	-	-	-	-	-	-	-	-	-
A 4	Bensbg. Frankenforst 5008 / 5015	Kfz R1	-	-	-	-	-	-	-	-	-	-	-	-	-	-	-	-	-	-	-	-	-	-	-	-	-	-	-	-	-	
		SV R1	-	-	-	-	-	-	-	-	-	-	-	-	-	-	-	-	-	-	-	-	-	-	-	-	-	-	-	-	-	-
		Kfz R2	-	-	-	-	-	-	-	-	-	-	-	-	-	-	-	-	-	-	-	-	-	-	-	-	-	-	-	-	-	-
		SV R2	-	-	-	-	-	-	-	-	-	-	-	-	-	-	-	-	-	-	-	-	-	-	-	-	-	-	-	-	-	-
A 4	Engelskirchen 5010 / 5068	Kfz R1	-	-	-	-	-	-	-	-	-	-	-	-	-	-	-	-	-	-	-	-	-	-	-	-	-	-	-	-	-	
		SV R1	-	-	-	-	-	-	-	-	-	-	-	-	-	-	-	-	-	-	-	-	-	-	-	-	-	-	-	-	-	
		Kfz R2	-	-	-	-	-	-	-	-	-	-	-	-	-	-	-	-	-	-	-	-	-	-	-	-	-	-	-	-	-	-
		SV R2	-	-	-	-	-	-	-	-	-	-	-	-	-	-	-	-	-	-	-	-	-	-	-	-	-	-	-	-	-	-
A 4	Eckenhagen 5011 / 5034	Kfz R1	-	-	-	-	-	-	-	-	-	-	-	-	-	-	-	-	-	-	-	-	-	-	-	-	-	-	-	-	-	
		SV R1	-	-	-	-	-	-	-	-	-	-	-	-	-	-	-	-	-	-	-	-	-	-	-	-	-	-	-	-	-	
		Kfz R2	-	-	-	-	-	-	-	-	-	-	-	-	-	-	-	-	-	-	-	-	-	-	-	-	-	-	-	-	-	-
		SV R2	-	-	-	-	-	-	-	-	-	-	-	-	-	-	-	-	-	-	-	-	-	-	-	-	-	-	-	-	-	-

Laufzeit der Dauerzählstellen und Datenvollständigkeit Kfz und SV

April 2020

Str.-Kl. u. -Nr.	Zst.-Name TK / Zst.-Nr.	W.-Tag	M D F S S					M D M D F S S					M D M D F S S					M D M D														
		Feiertag	F F F																													
		Tag	01	02	03	04	05	06	07	08	09	10	11	12	13	14	15	16	17	18	19	20	21	22	23	24	25	26	27	28	29	30
FZA/R	Datenqualität ("": original Gerätwert, "R": stundenweise, "B": tagesweise eingeschätzter Wert)																															
A 4	Wenden-Dahl 5013 / 5128	Kfz R1	-	-	-	-	-	-	-	-	-	-	-	-	-	-	-	-	-	-	-	-	-	-	-	-	-	-	-	-	-	
		SV R1	-	-	-	-	-	-	-	-	-	-	-	-	-	-	-	-	-	-	-	-	-	-	-	-	-	-	-	-	-	
		Kfz R2	-	-	-	-	-	-	-	-	-	-	-	-	-	-	-	-	-	-	-	-	-	-	-	-	-	-	-	-	-	-
		SV R2	-	-	-	-	-	-	-	-	-	-	-	-	-	-	-	-	-	-	-	-	-	-	-	-	-	-	-	-	-	-
A 30	Ibbenbüren 3712 / 5112	Kfz R1	-	-	-	-	-	-	-	-	-	-	-	-	-	-	-	-	-	-	-	-	-	-	-	-	-	-	-	-	-	
		SV R1	-	-	-	-	-	-	-	-	-	-	-	-	-	-	-	-	-	-	-	-	-	-	-	-	-	-	-	-	-	-
		Kfz R2	-	-	-	-	-	-	-	-	-	-	-	-	-	-	-	-	-	-	-	-	-	-	-	-	-	-	-	-	-	-
		SV R2	-	-	-	-	-	-	-	-	-	-	-	-	-	-	-	-	-	-	-	-	-	-	-	-	-	-	-	-	-	-
A 30	Kirchlengern 3817 / 5103	Kfz R1	-	-	-	-	-	-	-	-	-	-	-	-	-	-	-	-	-	-	-	-	-	-	-	-	-	-	-	-	-	
		SV R1	-	-	-	-	-	-	-	-	-	-	-	-	-	-	-	-	-	-	-	-	-	-	-	-	-	-	-	-	-	
		Kfz R2	-	-	-	-	-	-	-	-	-	-	-	-	-	-	-	-	-	-	-	-	-	-	-	-	-	-	-	-	-	-
		SV R2	-	-	-	-	-	-	-	-	-	-	-	-	-	-	-	-	-	-	-	-	-	-	-	-	-	-	-	-	-	-
A 31	Gescher 4008 / 5117	Kfz R1	-	-	-	-	-	-	-	-	-	-	-	-	-	-	-	-	-	-	-	-	-	-	-	-	-	-	-	-	-	
		SV R1	-	-	-	-	-	-	-	-	-	-	-	-	-	-	-	-	-	-	-	-	-	-	-	-	-	-	-	-	-	
		Kfz R2	-	-	-	-	-	-	-	-	-	-	-	-	-	-	-	-	-	-	-	-	-	-	-	-	-	-	-	-	-	-
		SV R2	-	-	-	-	-	-	-	-	-	-	-	-	-	-	-	-	-	-	-	-	-	-	-	-	-	-	-	-	-	-
A 33	Bielefeld-Windflöte 4017 / 5130	Kfz R1	-	-	-	-	-	-	-	-	-	-	-	-	-	-	-	-	-	-	-	-	-	-	-	-	-	-	-	-	-	
		SV R1	-	-	-	-	-	-	-	-	-	-	-	-	-	-	-	-	-	-	-	-	-	-	-	-	-	-	-	-	-	-
		Kfz R2	-	-	-	-	-	-	-	-	-	-	-	-	-	-	-	-	-	-	-	-	-	-	-	-	-	-	-	-	-	-
		SV R2	-	-	R	-	-	R	-	-	-	-	-	-	-	R	-	-	R	R	-	-	-	-	-	-	-	-	-	-	-	-
A 33	Bielefeld-Senne 4017 / 5129	Kfz R1	-	-	-	-	-	-	-	-	-	-	-	-	-	-	-	-	-	-	-	-	-	-	-	-	-	-	-	-	-	
		SV R1	-	-	-	-	-	-	-	-	-	-	-	-	-	-	-	-	-	-	-	-	-	-	-	-	-	-	-	-	-	
		Kfz R2	-	-	-	-	-	-	-	-	-	-	-	-	-	-	-	-	-	-	-	-	-	-	-	-	-	-	-	-	-	-
		SV R2	-	-	-	-	-	-	-	-	-	-	-	-	-	-	-	-	-	-	-	-	-	-	-	-	-	-	-	R	R	-
A 33	Paderborn 4118 / 5111	Kfz R1	-	-	-	-	-	-	-	-	-	-	-	-	-	-	-	-	-	-	-	-	-	-	-	-	-	-	-	-	-	
		SV R1	-	-	-	-	-	-	-	-	-	-	-	-	-	-	-	-	-	-	-	-	-	-	-	-	-	-	-	-	-	
		Kfz R2	-	-	-	-	-	-	-	-	-	-	-	-	-	-	-	-	-	-	-	-	-	-	-	-	-	-	-	-	-	-
		SV R2	-	-	-	-	-	-	-	-	-	-	-	-	-	-	-	-	-	-	-	-	-	-	-	-	-	-	-	-	-	-
A 40	Straelen (Niederdorf) 4603 / 5073	Kfz R1	R	-	-	-	-	-	-	-	-	-	-	-	-	-	-	-	-	-	-	-	-	-	-	-	-	-	-	-	-	
		SV R1	R	-	-	-	-	-	-	-	-	-	-	-	-	-	-	-	-	-	-	-	-	-	-	-	-	-	-	-	-	
		Kfz R2	R	-	-	-	-	-	-	-	-	-	-	-	-	-	-	-	-	-	-	-	-	-	-	-	-	-	-	-	-	-
		SV R2	R	-	-	-	-	-	-	-	-	-	-	-	-	-	-	-	-	-	-	-	-	-	-	-	-	-	-	-	-	-
A 40	Wankum 4603 / 5018	Kfz R1	-	-	-	-	-	-	-	-	-	-	-	-	-	-	-	-	-	-	-	-	-	-	-	-	-	-	-	-	-	
		SV R1	-	-	-	-	-	-	-	-	-	-	-	-	-	-	-	-	-	-	-	-	-	-	-	-	-	-	-	-	-	
		Kfz R2	-	-	-	-	-	-	-	-	-	-	-	-	-	-	-	-	-	-	-	-	-	-	-	-	-	-	-	-	-	-
		SV R2	-	-	-	-	-	-	-	-	-	-	-	-	-	-	-	-	-	-	-	-	-	-	-	-	-	-	-	-	-	-
A 40	AK Moers (W) 4505 / 5663	Kfz R1	-	-	-	-	-	R	R	R	R	R	R	R	R	R	R	R	R	R	R	R	R	R	R	R	R	R	R	R	R	
		SV R1	-	-	-	-	-	R	R	R	R	R	R	R	R	R	R	R	R	R	R	R	R	R	R	R	R	R	R	R	R	
		Kfz R2	-	-	-	-	-	R	R	R	R	R	R	R	R	R	R	R	R	R	R	R	R	R	R	R	R	R	R	R	R	R
		SV R2	-	-	-	-	-	R	R	R	R	R	R	R	R	R	R	R	R	R	R	R	R	R	R	R	R	R	R	R	R	R
A 40	AK Moers (O) 4505 / 5022	Kfz R1	-	-	-	-	-	R	R	R	R	R	R	R	R	R	R	R	R	R	R	R	R	R	R	R	R	R	R	R	R	
		SV R1	-	-	-	-	-	R	R	R	R	R	R	R	R	R	R	R	R	R	R	R	R	R	R	R	R	R	R	R	R	
		Kfz R2	-	-	-	-	-	R	R	R	R	R	R	R	R	R	R	R	R	R	R	R	R	R	R	R	R	R	R	R	R	R
		SV R2	-	-	-	-	-	R	R	R	R	R	R	R	R	R	R	R	R	R	R	R	R	R	R	R	R	R	R	R	R	R
A 40	AD Essen-Ost (W) 4508 / 5680	Kfz R1	-	-	-	-	-	-	-	-	-	-	-	-	-	-	-	-	-	-	-	-	-	-	-	-	-	-	-	-	-	
		SV R1	-	-	-	-	-	-	-	-	-	-	-	-	-	-	-	-	-	-	-	-	-	-	-	-	-	-	-	-	-	
		Kfz R2	-	-	-	-	-	-	-	-	-	-	-	-	-	-	-	-	-	-	-	-	-	-	-	-	-	-	-	-	-	-
		SV R2	-	-	-	-	-	-	-	-	-	-	-	-	-	-	-	-	-	-	-	-	-	-	-	-	-	-	-	-	-	-
A 40	AD Essen-Ost (O) 4508 / 5681	Kfz R1	-	-	-	-	-	-	-	-	-	-	-	-	-	-	-	-	-	-	-	-	-	-	-	-	-	-	-	-	-	
		SV R1	-	-	-	-	-	-	-	-	-	-	-	-	-	-	-	-	-	-	-	-	-	-	-	-	-	-	-	-	-	
		Kfz R2	-	-	-	-	-	-	-	-	-	-	-	-	-	-	-	-	-	-	-	-	-	-	-	-	-	-	-	-	-	-
		SV R2	-	-	-	-	-	-	-	-	-	-	-	-	-	-	-	-	-	-	-	-	-	-	-	-	-	-	-	-	-	-
A 40	Essen-Kray 4508 / 5037	Kfz R1	-	-	-	-	-	-	-	-	-	-	-	-	-	-	-	-	-	-	-	-	-	-	-	-	-	-	-	-	-	
		SV R1	-	-	-	-	-	-	-	-	-	-	-	-	-	-	-	-	-	-	-	-	-	-	-	-	-	-	-	-	-	
		Kfz R2	-	-	-	-	-	-	-	-	-	-	-	-	-	-	-	-	-	-	-	-	-	-	-	-	-	-	-	-	-	-
		SV R2	-	-	-	-	-	-	-	-	-	-	-	-	-	-	-	-	-	-	-	-	-	-	-	-	-	-	-	-	-	-

Laufzeit der Dauerzählstellen und Datenvollständigkeit Kfz und SV

April 2020

Str.-Kl. u. -Nr.	Zst.-Name TK / Zst.-Nr.	W.-Tag	M	D	F	S	S	M	D	M	D	F	S	S	M	D	M	D	F	S	S	M	D	M	D	F	S	S	M	D	M	D
		Feiertag	F F F																													
		Tag	01	02	03	04	05	06	07	08	09	10	11	12	13	14	15	16	17	18	19	20	21	22	23	24	25	26	27	28	29	30
FZA/R	Datenqualität ("": original Gerätwert, "R": stundenweise, "B": tagesweise eingeschätzter Wert)																															
A 40	Bochum 4508 / 5113	Kfz R1	-	-	-	-	-	-	-	-	-	-	-	-	-	-	-	-	-	-	-	-	-	-	-	-	-	-	-	-	-	
		SV R1	-	-	-	-	-	-	-	-	-	-	-	-	-	-	-	-	-	-	-	-	-	-	-	-	-	-	-	-	-	
		Kfz R2	-	-	-	-	-	-	-	-	-	-	-	-	-	-	-	-	-	-	-	-	-	-	-	-	-	-	-	-	-	
		SV R2	-	-	-	-	-	-	-	-	-	-	-	-	-	-	-	-	-	-	-	-	-	-	-	-	-	-	-	-	-	
A 40	Dortmund 4510 / 5343	Kfz R1	-	-	-	-	-	-	-	-	-	-	-	-	-	-	-	-	-	-	-	-	-	-	-	-	-	-	-	-		
		SV R1	-	-	-	-	-	-	-	-	-	-	-	-	-	-	-	-	-	-	-	-	-	-	-	-	-	-	-	-		
		Kfz R2	-	-	-	-	-	-	-	-	-	-	-	-	-	-	-	-	-	-	-	-	-	-	-	-	-	-	-	-		
		SV R2	-	-	-	-	-	-	-	-	-	-	-	-	-	-	-	-	-	-	-	-	-	-	-	-	-	-	-	-		
A 42	AK Kamp-Lintfort (O) 4505 / 5635	Kfz R1	-	-	-	-	-	-	-	-	-	-	-	-	-	-	-	-	-	-	-	-	-	-	-	-	-	-	-	-		
		SV R1	-	-	-	-	-	-	-	-	-	-	-	-	-	-	-	-	-	-	-	-	-	-	-	-	-	-	-	-		
		Kfz R2	-	-	-	-	-	-	-	-	-	-	-	-	-	-	-	-	-	-	-	-	-	-	-	-	-	-	-	-		
		SV R2	-	-	-	-	-	-	-	-	-	-	-	-	-	-	-	-	-	-	-	-	-	-	-	-	-	-	-	-		
A 42	DU Beeckerwerth 4506 / 5063	Kfz R1	wegen langer Ausfallzeit derzeit keine Schätzung																													
		SV R1	wegen langer Ausfallzeit derzeit keine Schätzung																													
		Kfz R2	wegen langer Ausfallzeit derzeit keine Schätzung																													
		SV R2	wegen langer Ausfallzeit derzeit keine Schätzung																													
A 42	AK OB-West (O) 4506 / 5024	Kfz R1	-	-	-	-	-	-	-	-	-	-	-	-	-	-	-	-	-	-	-	-	-	-	-	-	-	-	-	-		
		SV R1	-	-	-	-	-	-	-	-	-	-	-	-	-	-	-	-	-	-	-	-	-	-	-	-	-	-	-	-		
		Kfz R2	-	-	-	-	-	-	-	-	-	-	-	-	-	-	-	-	-	-	-	-	-	-	-	-	-	-	-	-		
		SV R2	-	-	-	-	-	-	-	-	-	-	-	-	-	-	-	-	-	-	-	-	-	-	-	-	-	-	-	-		
A 42	AK OB-West (W) 4506 / 5668	Kfz R1	-	-	-	-	-	-	-	-	-	-	-	-	-	-	-	-	-	-	-	-	-	-	-	-	-	-	-	-		
		SV R1	-	-	-	-	-	-	-	-	-	-	-	-	-	-	-	-	-	-	-	-	-	-	-	-	-	-	-	-		
		Kfz R2	-	-	-	-	-	-	-	-	-	-	-	-	-	-	-	-	-	-	-	-	-	-	-	-	-	-	-	-		
		SV R2	-	-	-	-	-	-	-	-	-	-	-	-	-	-	-	-	-	-	-	-	-	-	-	-	-	-	-	-		
A 42	GE-Hessler 4408 / 5115	Kfz R1	wegen langer Ausfallzeit derzeit keine Schätzung																													
		SV R1	wegen langer Ausfallzeit derzeit keine Schätzung																													
		Kfz R2	wegen langer Ausfallzeit derzeit keine Schätzung																													
		SV R2	wegen langer Ausfallzeit derzeit keine Schätzung																													
A 42	Wanne-Eickel 4408 / 5116	Kfz R1	-	-	-	-	-	-	-	-	-	-	-	-	-	-	-	-	-	-	-	-	-	-	-	-	-	-	-	-		
		SV R1	R	R	-	R	R	R	R	R	R	R	R	R	R	R	R	R	R	R	R	R	R	R	R	R	R	R	R	R	R	
		Kfz R2	-	-	-	-	-	-	-	-	-	-	-	-	R	R	R	R	R	R	R	R	R	R	R	R	R	R	R	R	R	
		SV R2	R	R	R	R	R	R	R	R	-	R	R	R	R	R	R	R	R	R	R	R	R	R	R	R	R	R	R	R	R	
A 43	Albachten 4011 / 5109	Kfz R1	-	-	-	-	-	-	-	-	-	-	-	-	-	-	-	-	-	-	-	-	-	-	-	-	-	-	-	-		
		SV R1	-	-	-	-	-	-	-	-	-	-	-	-	-	-	-	-	-	-	-	-	-	-	-	-	-	-	-	-		
		Kfz R2	-	-	-	-	-	-	-	-	-	-	-	-	-	-	-	-	-	-	-	-	-	-	-	-	-	-	-	-		
		SV R2	-	-	-	-	-	-	-	-	-	-	-	-	-	-	-	-	-	-	-	-	-	-	-	-	-	-	-	-		
A 43	Recklinghausen-West 4409 / 5132	Kfz R1	wegen langer Ausfallzeit derzeit keine Schätzung																													
		SV R1	wegen langer Ausfallzeit derzeit keine Schätzung																													
		Kfz R2	wegen langer Ausfallzeit derzeit keine Schätzung																													
		SV R2	wegen langer Ausfallzeit derzeit keine Schätzung																													
A 43	Herne 4409 / 5107	Kfz R1	wegen langer Ausfallzeit derzeit keine Schätzung																													
		SV R1	wegen langer Ausfallzeit derzeit keine Schätzung																													
		Kfz R2	wegen langer Ausfallzeit derzeit keine Schätzung																													
		SV R2	wegen langer Ausfallzeit derzeit keine Schätzung																													
A 43	Sprockhövel 4609 / 5108	Kfz R1	R	R	R	R	R	R	R	R	R	R	R	R	R	R	R	R	R	R	R	R	R	R	R	R	R	-	-	-	-	
		SV R1	R	R	R	R	R	R	R	R	R	R	R	R	R	R	R	R	R	R	R	R	R	R	R	R	R	-	-	-	-	
		Kfz R2	R	R	R	R	R	R	R	R	R	R	R	R	R	R	R	R	R	R	R	R	R	R	R	R	R	-	-	-	-	
		SV R2	R	R	R	R	R	R	R	R	R	R	R	R	R	R	R	R	R	R	R	R	R	R	R	R	R	-	-	-	-	
A 44	AC-Lichtenbusch 5202 / 5074	Kfz R1	-	-	-	-	-	-	-	-	-	-	-	-	-	-	-	-	-	-	-	-	-	-	-	-	-	-	-	-		
		SV R1	-	-	-	-	-	-	-	-	-	-	-	-	-	-	-	-	-	-	-	-	-	-	-	-	-	-	-	-		
		Kfz R2	-	-	-	-	-	-	-	-	-	-	-	-	-	-	-	-	-	-	-	-	-	-	-	-	-	-	-	-		
		SV R2	-	-	-	-	-	-	-	-	-	-	-	-	-	-	-	-	-	-	-	-	-	-	-	-	-	-	-	-		
A 44	Aachen-Brand 5202 / 5077	Kfz R1	-	-	-	-	-	-	-	-	-	-	-	-	-	-	-	-	-	-	-	-	-	-	-	-	-	-	-	-		
		SV R1	-	-	-	-	-	-	-	-	-	-	-	-	-	-	-	-	-	-	-	-	-	-	-	-	-	-	-	-		
		Kfz R2	-	-	-	-	-	-	-	-	-	-	-	-	-	-	-	-	-	-	-	-	-	-	-	-	-	-	-	-		
		SV R2	-	-	-	-	-	-	-	-	-	-	-	-	-	-	-	-	-	-	-	-	-	-	-	-	-	-	-	-		

Laufzeit der Dauerzählstellen und Datenvollständigkeit Kfz und SV

April 2020

Str.-Kl. u. -Nr.	Zst.-Name TK / Zst.-Nr.	W.-Tag	M D F S S					M D M D F S S					M D M D F S S					M D M D																	
		Feiertag	F F F																																
		Tag	01	02	03	04	05	06	07	08	09	10	11	12	13	14	15	16	17	18	19	20	21	22	23	24	25	26	27	28	29	30			
FZA/R	Datenqualität ("": original Gerätwert, "R": stundenweise, "B": tagesweise eingeschätzter Wert)																																		
A 44	AK Aachen (S) 5203 / 5020	Kfz R1	wegen langer Ausfallzeit derzeit keine Schätzung																																
		SV R1																																	
		Kfz R2																																	
		SV R2																																	
A 44	AK Aachen (N) 5103 / 5650	Kfz R1	wegen langer Ausfallzeit derzeit keine Schätzung																																
		SV R1																																	
		Kfz R2																																	
		SV R2																																	
A 44	Jülich-Mersch 5004 / 5017	Kfz R1	-	-	-	-	-	-	-	-	-	-	-	-	-	-	-	-	-	-	-	-	-	-	-	-	-	-	-	-	-	-			
		SV R1	-	-	-	-	-	-	-	-	-	-	-	-	-	-	-	-	-	-	-	-	-	-	-	-	-	-	-	-	-	-	-		
		Kfz R2	-	-	-	-	-	-	-	-	-	-	-	-	-	-	-	-	-	-	-	-	-	-	-	-	-	-	-	-	-	-	-	-	
		SV R2	-	-	-	-	-	-	-	-	-	-	-	-	-	-	-	-	-	-	-	-	-	-	-	-	-	-	-	-	-	-	-	-	
A 44	Neersen 4705 / 5078	Kfz R1	-	-	-	R	-	R	R	R	R	R	R	R	R	R	R	R	R	R	R	R	R	R	R	R	R	R	R	R	R	R	R		
		SV R1	-	-	-	R	-	R	R	R	R	R	R	R	R	R	R	R	R	R	R	R	R	R	R	R	R	R	R	R	R	R	R		
		Kfz R2	-	-	-	-	-	-	-	-	-	-	-	-	-	-	-	-	-	-	-	-	-	-	-	-	-	-	-	-	-	-	-	-	
		SV R2	-	-	-	-	-	-	-	-	-	-	-	-	-	-	-	-	-	-	-	-	-	-	-	-	-	-	-	-	-	-	-	-	
A 44	AK Neersen (N) 4705 / 5081	Kfz R1	-	-	-	R	R	R	R	R	R	R	R	R	R	R	R	R	R	R	R	R	R	R	R	R	R	R	R	R	R	R	R		
		SV R1	-	-	-	R	R	R	R	R	R	R	R	R	R	R	R	R	R	R	R	R	R	R	R	R	R	R	R	R	R	R	R		
		Kfz R2	-	-	-	-	-	-	-	-	-	-	-	-	-	-	-	-	-	-	-	-	-	-	-	-	-	-	-	-	-	-	-	-	
		SV R2	-	-	-	-	-	-	-	-	-	-	-	-	-	-	-	-	-	-	-	-	-	-	-	-	-	-	-	-	-	-	-	-	
A 44	Ilverich 4706 / 5079	Kfz R1	-	-	-	-	-	R	-	R	-	-	-	-	-	-	R	-	-	-	-	-	-	-	-	-	-	-	-	-	-	-	-		
		SV R1	-	-	-	-	-	R	-	R	-	-	-	-	-	-	R	-	-	-	-	-	-	-	-	-	-	-	-	-	-	-	-		
		Kfz R2	-	-	-	-	-	-	-	-	-	-	-	-	-	-	-	-	-	-	-	-	-	-	-	-	-	-	-	-	-	-	-	-	
		SV R2	-	-	-	-	-	-	-	-	-	-	-	-	-	-	-	-	-	-	-	-	-	-	-	-	-	-	-	-	-	-	-	-	
A 44	Ratingen-Schwarzbach 4706 / 5097	Kfz R1	-	-	-	-	-	-	-	-	-	-	-	-	-	-	-	-	-	-	-	-	-	-	-	-	-	-	-	-	-	-	-		
		SV R1	R	R	R	R	R	R	R	R	R	R	R	R	R	R	R	R	R	R	R	R	R	R	R	R	R	R	R	R	R	R	R		
		Kfz R2	-	-	-	-	-	-	-	-	-	-	-	-	-	-	-	-	-	-	-	-	-	-	-	-	-	-	-	-	-	-	-	-	
		SV R2	-	-	-	-	-	-	-	-	-	-	-	-	-	-	-	-	-	-	-	-	-	-	-	-	-	-	-	-	-	-	-	-	
A 44	Birth (Tunnel Velbert) 4608 / 5067	Kfz R1	wegen langer Ausfallzeit derzeit keine Schätzung																																
		SV R1																																	
		Kfz R2																																	
		SV R2																																	
A 44	Langenberg 4608 / 5066	Kfz R1	-	-	-	-	-	-	-	-	-	-	-	-	-	-	-	-	-	-	-	-	-	-	-	-	-	-	-	-	-	-	-		
		SV R1	-	-	-	-	-	-	-	-	-	-	-	-	-	-	-	-	-	-	-	-	-	-	-	-	-	-	-	-	-	-	-	-	
		Kfz R2	-	-	-	-	-	-	-	-	-	-	-	-	-	-	-	-	-	-	-	-	-	-	-	-	-	-	-	-	-	-	-	-	-
		SV R2	-	-	-	-	-	-	-	-	-	-	-	-	-	-	-	-	-	-	-	-	-	-	-	-	-	-	-	-	-	-	-	-	-
A 44	Unna-Süd 4412 / 5135	Kfz R1	-	-	-	-	-	-	-	-	-	-	-	-	-	-	-	-	-	-	-	-	-	-	-	-	-	-	-	-	-	-	-		
		SV R1	-	-	-	-	-	-	-	-	-	-	-	-	-	-	-	-	-	-	-	-	-	-	-	-	-	-	-	-	-	-	-	-	
		Kfz R2	-	-	-	-	-	-	-	-	-	-	-	-	-	-	-	-	-	-	-	-	-	-	-	-	-	-	-	-	-	-	-	-	-
		SV R2	-	-	-	-	-	-	-	-	-	-	-	-	-	-	-	-	-	-	-	-	-	-	-	-	-	-	-	-	-	-	-	-	-
A 44	Soest 4414 / 5110	Kfz R1	-	-	-	-	-	-	-	-	-	-	-	-	-	-	-	-	-	-	-	-	-	-	-	-	-	-	-	-	-	-	-	-	
		SV R1	-	-	-	-	-	-	-	-	-	-	-	-	-	-	-	-	-	-	-	-	-	-	-	-	-	-	-	-	-	-	-	-	
		Kfz R2	-	-	-	-	-	-	-	-	-	-	-	-	-	-	-	-	-	-	-	-	-	-	-	-	-	-	-	-	-	-	-	-	-
		SV R2	-	-	-	-	-	-	-	-	-	-	-	-	-	-	-	-	-	-	-	-	-	-	-	-	-	-	-	-	-	-	-	-	-
A 44	Lichtenau-Blankenrode 4419 / 5136	Kfz R1	-	-	-	-	-	-	-	-	-	-	-	-	-	-	-	-	-	-	-	-	-	-	-	-	-	-	-	-	-	-	-	-	
		SV R1	-	-	-	-	-	-	-	-	-	-	-	-	-	-	-	-	-	-	-	-	-	-	-	-	-	-	-	-	-	-	-	-	
		Kfz R2	-	-	-	-	-	-	-	-	-	-	-	-	-	-	-	-	-	-	-	-	-	-	-	-	-	-	-	-	-	-	-	-	-
		SV R2	-	-	-	-	-	-	-	-	-	-	-	-	-	-	-	-	-	-	-	-	-	-	-	-	-	-	-	-	-	-	-	-	-
A 45	Dortmund-Mengede-West 4410 / 5138	Kfz R1	-	-	-	-	-	-	-	-	-	-	-	-	-	-	-	-	-	-	-	-	-	-	-	-	-	-	-	-	-	-	-	-	
		SV R1	-	-	-	-	-	-	-	-	-	-	-	-	-	-	-	-	-	-	-	-	-	-	-	-	-	-	-	-	-	-	-	-	
		Kfz R2	-	-	-	-	-	-	-	-	-	-	-	-	-	-	-	-	-	-	-	-	-	-	-	-	-	-	-	-	-	-	-	-	-
		SV R2	-	-	-	-	-	-	-	-	-	-	-	-	-	-	-	-	-	-	-	-	-	-	-	-	-	-	-	-	-	-	-	-	-
A 45	Dortmund-Marten 4410 / 5139	Kfz R1	-	-	-	-	-	-	-	-	-	-	-	-	-	-	-	-	-	-	-	-	-	-	-	-	-	-	-	-	-	-	-	-	
		SV R1	-	-	-	-	-	-	-	-	-	-	-	-	-	-	-	-	-	-	-	-	-	-	-	-	-	-	-	-	-	-	-	-	
		Kfz R2	-	-	-	-	-	-	-	-	-	-	-	-	-	-	-	-	-	-	-	-	-	-	-	-	-	-	-	-	-	-	-	-	-
		SV R2	-	-	-	-	-	-	-	-	-	-	-	-	-	-	-	-	-	-	-	-	-	-	-	-	-	-	-	-	-	-	-	-	-

Laufzeit der Dauerzählstellen und Datenvollständigkeit Kfz und SV

April 2020

Str.-Kl. u. -Nr.	Zst.-Name TK / Zst.-Nr.	W.-Tag Feiertag Tag	M D F S S M D M D F S S M D M D F S S M D M D F S S M D M D																												
			F F F																												
			01	02	03	04	05	06	07	08	09	10	11	12	13	14	15	16	17	18	19	20	21	22	23	24	25	26	27	28	29
FZA/R	Datenqualität ("": original Gerätwert, "R": stundenweise, "B": tagesweise eingeschätzter Wert)																														
A 45	Dortmund-Eichlinghofen 4510 / 5146	Kfz R1	-	-	-	-	-	-	-	-	-	-	-	-	-	-	-	-	-	-	-	-	-	-	-	-	-	-	-	-	
		SV R1	-	-	-	-	-	-	-	-	-	-	-	-	-	-	-	-	-	-	-	-	-	-	-	-	-	-	-	-	-
		Kfz R2	-	-	-	-	-	-	-	-	-	-	-	-	-	-	-	-	-	-	-	-	-	-	-	-	-	-	-	-	-
		SV R2	-	-	-	-	-	-	-	-	-	-	-	-	-	-	-	-	-	-	-	-	-	-	-	-	-	-	-	-	-
A 45	Dortmund Süd 4511 / 5104	Kfz R1	-	-	-	-	-	-	-	-	-	-	-	-	-	-	-	-	-	-	-	-	-	-	-	-	-	-	-	-	
		SV R1	-	-	-	-	-	-	-	-	-	-	-	-	-	-	-	-	-	-	-	-	-	-	-	-	-	-	-	-	-
		Kfz R2	-	-	-	-	-	-	-	-	-	-	-	-	-	-	-	-	-	-	-	-	-	-	-	-	-	-	-	-	-
		SV R2	-	-	-	-	-	-	-	-	-	-	-	-	-	-	-	-	-	-	-	-	-	-	-	-	-	-	-	-	-
A 45	Schwerte-Wandhofen 4511 / 5140	Kfz R1	-	-	-	-	-	-	-	-	-	-	-	-	-	-	-	-	-	-	-	-	-	-	-	-	-	-	-	-	
		SV R1	-	-	-	-	-	-	-	-	-	-	-	-	-	-	-	-	-	-	-	-	-	-	-	-	-	-	-	-	-
		Kfz R2	-	-	-	-	-	-	-	-	-	-	-	-	-	-	-	-	-	-	-	-	-	-	-	-	-	-	-	-	-
		SV R2	-	-	-	-	-	-	-	-	-	-	-	-	-	-	-	-	-	-	-	-	-	-	-	-	-	-	-	-	-
A 45	Lüdenscheid Nord 4711 / 5105	Kfz R1	-	-	-	-	-	-	R	R	R	R	R	R	R	R	R	R	R	R	R	R	R	R	R	R	R	R	R	R	
		SV R1	-	-	-	-	-	-	R	R	R	R	R	R	R	R	R	R	R	R	R	R	R	R	R	R	R	R	R	R	R
		Kfz R2	-	-	-	-	-	-	R	R	R	R	R	R	R	R	R	R	R	R	R	R	R	R	R	R	R	R	R	R	R
		SV R2	-	-	-	-	-	-	R	R	R	R	R	R	R	R	R	R	R	R	R	R	R	R	R	R	R	R	R	R	R
A 45	Freudenberg 5113 / 5106	Kfz R1	-	-	-	-	-	-	-	-	-	-	-	-	-	-	-	-	-	-	-	-	-	-	-	-	-	-	-	-	
		SV R1	-	-	-	-	-	-	-	-	-	-	-	-	-	-	-	-	-	-	-	-	-	-	-	-	-	-	-	-	
		Kfz R2	-	-	-	-	-	-	-	-	-	-	-	-	-	-	-	-	-	-	-	-	-	-	-	-	-	-	-	-	-
		SV R2	-	-	-	-	-	-	-	-	-	-	-	-	-	-	-	-	-	-	-	-	-	-	-	-	-	-	-	-	-
A 46	Dremmen 4903 / 5075	Kfz R1	-	-	-	-	-	-	-	-	-	-	-	-	-	-	-	-	-	-	-	-	-	-	-	-	-	-	-	-	
		SV R1	-	-	-	-	-	-	-	-	-	-	-	-	-	-	-	-	-	-	-	-	-	-	-	-	-	-	-	-	-
		Kfz R2	R	-	-	-	-	-	-	-	-	-	-	-	-	-	-	-	-	-	-	-	-	-	-	-	-	-	-	-	-
		SV R2	R	-	-	R	-	-	-	-	-	-	-	-	-	-	-	-	-	-	-	-	-	-	-	-	-	-	-	-	-
A 46	Hochneukirch 4904 / 5041	Kfz R1	wegen langer Ausfallzeit derzeit keine Schätzung																												
		SV R1																													
		Kfz R2																													
		SV R2																													
A 46	Neuss-Holzheim 4805 / 5016	Kfz R1	-	-	-	-	-	-	-	-	-	-	-	-	-	-	-	-	-	-	-	-	-	-	-	-	-	-	-	-	
		SV R1	-	-	-	-	-	-	-	-	-	-	-	-	-	-	-	-	-	-	-	-	-	-	-	-	-	-	-	-	-
		Kfz R2	-	-	-	-	-	-	-	-	-	-	-	-	-	-	-	-	-	-	-	-	-	-	-	-	-	-	-	-	-
		SV R2	-	-	-	-	-	-	-	-	-	-	-	-	-	-	-	-	-	-	-	-	-	-	-	-	-	-	-	-	-
A 46	AK Neuss Süd (O) 4806 / 5686	Kfz R1	wegen langer Ausfallzeit derzeit keine Schätzung																												
		SV R1																													
		Kfz R2																													
		SV R2																													
A 46	Düsseldorf-Flehe 4806 / 5040	Kfz R1	-	-	-	-	-	-	-	-	-	-	-	-	-	-	-	-	-	-	-	-	-	-	-	-	-	-	-	-	
		SV R1	-	-	-	-	-	-	-	-	-	-	-	-	-	-	-	-	-	-	-	-	-	-	-	-	-	-	-	-	-
		Kfz R2	-	-	-	-	-	-	-	-	-	-	-	-	-	-	-	-	-	-	-	-	-	-	-	-	-	-	-	-	-
		SV R2	-	-	-	-	-	-	-	-	-	-	-	-	-	-	-	-	-	-	-	-	-	-	-	-	-	-	-	-	-
A 46	AK Hilden (W) 4807 / 5658	Kfz R1	R	R	R	R	R	R	R	R	R	R	R	R	R	R	R	R	R	R	R	R	R	R	R	R	R	R	R	R	
		SV R1	R	R	R	R	R	R	R	R	R	R	R	R	R	R	R	R	R	R	R	R	R	R	R	R	R	R	R	R	
		Kfz R2	R	R	R	R	R	R	R	R	R	R	R	R	R	R	R	R	R	R	R	R	R	R	R	R	R	R	R	R	R
		SV R2	R	R	R	R	R	R	R	R	R	R	R	R	R	R	R	R	R	R	R	R	R	R	R	R	R	R	R	R	R
A 46	AK Hilden (O) 4807 / 5023	Kfz R1	R	R	R	R	R	R	R	R	R	R	R	R	R	R	R	R	R	R	R	R	R	R	R	R	R	R	R	R	
		SV R1	R	R	R	R	R	R	R	R	R	R	R	R	R	R	R	R	R	R	R	R	R	R	R	R	R	R	R	R	
		Kfz R2	R	R	R	R	R	R	R	R	R	R	R	R	R	R	R	R	R	R	R	R	R	R	R	R	R	R	R	R	R
		SV R2	R	R	R	R	R	R	R	R	R	R	R	R	R	R	R	R	R	R	R	R	R	R	R	R	R	R	R	R	R
A 46	W-Sonnborn 4708 / 5045	Kfz R1	-	-	-	-	-	-	-	-	-	-	-	-	-	-	-	-	-	-	-	-	-	-	-	-	-	-	-	-	
		SV R1	-	-	-	-	-	-	-	-	-	-	-	-	-	-	-	-	-	-	-	-	-	-	-	-	-	-	-	-	
		Kfz R2	-	-	-	-	-	-	-	-	-	-	-	-	-	-	-	-	-	-	-	-	-	-	-	-	-	-	-	-	-
		SV R2	-	-	-	-	-	-	-	-	-	-	-	-	-	-	-	-	-	-	-	-	-	-	-	-	-	-	-	-	-
A 46	W-Oberbarmen 4609 / 5044	Kfz R1	-	-	-	-	-	-	-	-	-	-	-	-	-	-	-	-	-	-	-	-	-	-	-	-	-	-	-	-	
		SV R1	-	-	-	-	-	-	-	-	-	-	-	-	-	-	-	-	-	-	-	-	-	-	-	-	-	-	-	-	
		Kfz R2	-	-	-	-	-	-	-	-	-	-	-	-	-	-	-	-	-	-	-	-	-	-	-	-	-	-	-	-	-
		SV R2	-	-	-	-	-	-	-	-	-	-	-	-	-	-	-	-	-	-	-	-	-	-	-	-	-	-	-	-	-

Laufzeit der Dauerzählstellen und Datenvollständigkeit Kfz und SV

April 2020

Str.-Kl. u. -Nr.	Zst.-Name TK / Zst.-Nr.	W.-Tag	M	D	F	S	S	M	D	M	D	F	S	S	M	D	M	D	F	S	S	M	D	M	D	F	S	S	M	D	M	D			
		Feiertag															F	F	F																
		Tag	01	02	03	04	05	06	07	08	09	10	11	12	13	14	15	16	17	18	19	20	21	22	23	24	25	26	27	28	29	30			
FZA/R	Datenqualität ("": original Gerätwert, "R": stundenweise, "B": tagesweise eingeschätzter Wert)																																		
A 46	Hagen-Hohenlimburg 4611 / 5141	Kfz R1	-	-	-	-	-	-	-	-	-	-	-	-	-	-	-	-	-	-	-	-	-	-	-	-	-	-	-	-	-	-	-	-	-
		SV R1	-	-	-	-	-	-	-	-	-	-	-	-	-	-	-	-	-	-	-	-	-	-	-	-	-	-	-	-	-	-	-	-	-
		Kfz R2	-	-	-	-	-	-	-	-	-	-	-	-	-	-	-	-	-	-	-	-	-	-	-	-	-	-	-	-	-	-	-	-	-
		SV R2	-	-	-	-	-	-	-	-	-	-	-	-	-	-	-	-	-	-	-	-	-	-	-	-	-	-	-	-	-	-	-	-	-
A 46	Oeventrop 4614 / 5149	Kfz R1	-	-	-	-	-	-	-	-	-	-	-	-	-	-	-	-	-	-	-	-	-	-	-	-	-	-	-	-	-	-	-	-	
		SV R1	-	-	-	-	-	-	-	-	-	-	-	-	-	-	-	-	-	-	-	-	-	-	-	-	-	-	-	-	-	-	-	-	
		Kfz R2	-	-	-	-	-	-	-	-	-	-	-	-	-	-	-	-	-	-	-	-	-	-	-	-	-	-	-	-	-	-	-	-	
		SV R2	-	-	-	-	-	-	-	-	-	-	-	-	-	-	-	-	-	-	-	-	-	-	-	-	-	-	-	-	-	-	-	-	
A 46	Freienohl 4614 / 5150	Kfz R1	R	R	R	R	R	R	R	R	R	R	R	R	R	R	R	R	R	R	R	R	R	R	R	R	R	R	R	R	R	R	R	R	
		SV R1	R	R	R	R	R	R	R	R	R	R	R	R	R	R	R	R	R	R	R	R	R	R	R	R	R	R	R	R	R	R	R	R	
		Kfz R2	R	R	R	R	R	R	R	R	R	R	R	R	R	R	R	R	R	R	R	R	R	R	R	R	R	R	R	R	R	R	R	R	
		SV R2	R	R	R	R	R	R	R	R	R	R	R	R	R	R	R	R	R	R	R	R	R	R	R	R	R	R	R	R	R	R	R	R	
A 46	Meschede 4615 / 5119	Kfz R1	-	-	-	-	-	-	-	-	-	-	-	-	-	-	-	-	-	-	-	-	-	-	-	-	-	-	-	-	-	-	-		
		SV R1	-	-	-	-	-	-	-	-	-	-	-	-	-	-	-	-	-	-	-	-	-	-	-	-	-	-	-	-	-	-	-	-	
		Kfz R2	-	-	-	-	-	-	-	-	-	-	-	-	-	-	-	-	-	-	-	-	-	-	-	-	-	-	-	-	-	-	-	-	
		SV R2	-	-	-	-	-	-	-	-	-	-	-	-	-	-	-	-	-	-	-	-	-	-	-	-	-	-	-	-	-	-	-	-	
A 52	Elmpt 4702 / 5260	Kfz R1	-	-	-	-	-	-	-	-	-	-	-	-	-	-	-	-	-	-	-	-	-	-	-	-	-	-	-	-	-	-	-		
		SV R1	-	-	-	-	-	-	-	-	-	-	-	-	-	-	-	-	-	-	-	-	-	-	-	-	-	-	-	-	-	-	-	-	
		Kfz R2	-	-	-	-	-	-	-	-	-	-	-	-	-	-	-	-	-	-	-	-	-	-	-	-	-	-	-	-	-	-	-	-	
		SV R2	-	-	-	-	-	-	-	-	-	-	-	-	-	-	-	-	-	-	-	-	-	-	-	-	-	-	-	-	-	-	-	-	
A 52	Schwalmtal 4703 / 5046	Kfz R1	-	-	-	-	-	-	-	-	-	R	R	-	R	R	R	-	-	-	-	-	-	-	-	-	-	-	-	-	-	-	-	-	
		SV R1	-	-	-	-	-	-	-	-	-	R	R	-	R	R	R	-	-	-	-	-	-	-	-	-	-	-	-	-	-	-	-	-	
		Kfz R2	-	-	-	-	-	-	-	-	-	-	-	-	-	-	-	-	-	-	-	-	-	-	-	-	-	-	-	-	-	-	-	-	
		SV R2	-	-	-	-	-	-	-	-	-	-	-	-	-	-	-	-	-	-	-	-	-	-	-	-	-	-	-	-	-	-	-	-	
A 52	Willich-Schiefbahn 4705 / 5085	Kfz R1	-	-	-	-	-	-	-	-	-	-	-	-	-	-	-	-	-	-	-	-	-	-	-	-	-	-	-	-	-	-	-		
		SV R1	-	-	-	-	-	-	-	-	-	-	-	-	-	-	-	-	-	-	-	-	-	-	-	-	-	-	-	-	-	-	-	-	
		Kfz R2	-	-	-	-	-	-	-	-	-	-	-	-	-	-	-	-	-	-	-	-	-	-	-	-	-	-	-	-	-	-	-	-	
		SV R2	-	-	-	-	-	-	-	-	-	-	-	-	-	-	-	-	-	-	-	-	-	-	-	-	-	-	-	-	-	-	-	-	
A 52	Lintorf 4607 / 5027	Kfz R1	-	-	-	-	-	-	-	-	-	-	-	-	-	-	-	-	-	-	-	-	-	-	-	-	-	-	-	-	-	-	-		
		SV R1	-	-	-	-	-	-	-	-	-	-	-	-	-	-	-	-	-	-	-	-	-	-	-	-	-	-	-	-	-	-	-	-	
		Kfz R2	-	-	-	-	-	-	-	-	-	-	-	-	-	-	-	-	-	-	-	-	-	-	-	-	-	-	-	-	-	-	-	-	
		SV R2	-	-	-	-	-	-	-	-	-	-	-	-	-	-	-	-	-	-	-	-	-	-	-	-	-	-	-	-	-	-	-	-	
A 52	AK Breitscheid (W) 4607 / 5637	Kfz R1	-	-	-	-	-	-	-	-	-	-	-	-	-	-	-	-	-	-	-	-	-	-	-	-	-	-	-	-	-	-	-		
		SV R1	-	-	-	-	-	-	-	-	-	-	-	-	-	-	-	-	-	-	-	-	-	-	-	-	-	-	-	-	-	-	-	-	
		Kfz R2	-	-	-	-	-	-	-	-	-	-	-	-	-	-	-	-	-	-	-	-	-	-	-	-	-	-	-	-	-	-	-	-	
		SV R2	-	-	-	-	-	-	-	-	-	-	-	-	-	-	-	-	-	-	-	-	-	-	-	-	-	-	-	-	-	-	-	-	
A 52	AK Breitscheid (O) 4607 / 5639	Kfz R1	-	-	-	-	-	-	-	-	-	-	-	-	-	-	-	-	-	-	-	-	-	-	-	-	-	-	-	-	-	-	-		
		SV R1	-	-	-	-	-	-	-	-	-	-	-	-	-	-	-	-	-	-	-	-	-	-	-	-	-	-	-	-	-	-	-	-	
		Kfz R2	-	-	-	-	-	-	-	-	-	-	-	-	-	-	-	-	-	-	-	-	-	-	-	-	-	-	-	-	-	-	-	-	
		SV R2	-	-	-	-	-	-	-	-	-	-	-	-	-	-	-	-	-	-	-	-	-	-	-	-	-	-	-	R	-	-	-	-	
A 52	Essen-Bredenei 4507 / 5028	Kfz R1	wegen langer Ausfallzeit derzeit keine Schätzung																																
		SV R1																																	
		Kfz R2																																	
		SV R2																																	
A 52	AD Essen Ost (S) 4508 / 5043	Kfz R1	-	-	-	-	-	-	-	-	-	-	-	-	-	-	-	-	-	-	-	-	-	-	-	-	-	-	-	-	-	-	-		
		SV R1	-	-	-	-	-	-	-	-	-	-	-	-	-	-	-	-	-	-	-	-	-	-	-	-	-	-	-	-	-	-	-	-	
		Kfz R2	-	-	-	-	-	-	-	-	-	-	-	-	-	-	-	-	-	-	-	-	-	-	-	-	-	-	-	-	-	-	-	-	
		SV R2	-	-	-	-	-	-	-	-	-	-	-	-	-	-	-	-	-	-	-	-	-	-	-	-	-	-	-	-	-	-	-	-	
A 52	Gelsenkirchen-Polsum 4308 / 5142	Kfz R1	-	-	-	-	-	-	-	-	-	-	-	-	-	-	-	-	-	-	-	-	-	-	-	-	-	-	-	-	-	-	-		
		SV R1	-	-	-	-	-	-	-	-	-	-	-	-	-	-	-	-	-	-	-	-	-	-	-	-	-	-	-	-	-	-	-	-	
		Kfz R2	-	-	-	-	-	-	-	-	-	-	-	-	-	-	-	-	-	-	-	-	-	-	-	-	-	-	-	-	-	-	-	-	
		SV R2	-	-	-	-	-	-	-	-	-	-	-	-	-	-	-	-	-	-	-	-	-	-	-	-	-	-	-	-	-	-	-	-	
A 57	Hommersum 4302 / 5050	Kfz R1	-	-	-	-	-	-	-	-	-	-	-	-	-	-	-	-	-	-	-	-	-	-	-	-	-	-	-	-	-	-	-		
		SV R1	-	-	-	-	-	-	-	-	-	-	-	-	-	-	-	-	-	-	-	-	-	-	-	-	-	-	-	-	-	-	-	-	
		Kfz R2	-	-	-	-	-	-	-	-	-	-	-	-	-	-	-	-	-	-	-	-	-	-	-	-	-	-	-	-	-	-	-	-	
		SV R2	-	-	-	-	-	-	-	-	-	-	-	-	-	-	-	-	-	-	-	-	-	-	-	-	-	-	-	-	-	-	-	-	

Laufzeit der Dauerzählstellen und Datenvollständigkeit Kfz und SV

April 2020

Str.-Kl. u. -Nr.	Zst.-Name TK / Zst.-Nr.	W.-Tag	M	D	F	S	S	M	D	M	D	F	S	S	M	D	M	D	F	S	S	M	D	M	D								
		Feiertag	F F F																														
		Tag	01	02	03	04	05	06	07	08	09	10	11	12	13	14	15	16	17	18	19	20	21	22	23	24	25	26	27	28	29	30	
FZA/R	Datenqualität ("": original Gerätewert, "R": stundenweise, "B": tagesweise eingeschätzter Wert)																																
A 57 4405 / 5019	Rheinberg	Kfz R1	-	-	-	-	-	-	-	-	-	-	-	-	-	-	-	-	-	-	-	-	-	-	-	-	-	-	-	-	-		
		SV R1	-	-	-	-	-	-	-	-	-	-	-	-	-	-	-	-	-	-	-	-	-	-	-	-	-	-	-	-	-		
		Kfz R2	-	-	-	-	-	-	-	-	-	-	-	-	-	-	-	-	-	-	-	-	-	-	-	-	-	-	-	-	-	-	
		SV R2	-	-	-	-	-	-	-	-	-	-	-	-	-	-	-	-	-	-	-	-	-	-	-	-	-	-	-	-	-	-	
A 57 4505 / 5064	AK Kamp-Lintfort (N)	Kfz R1	-	-	-	-	-	-	-	-	-	-	-	-	-	-	-	-	-	-	-	-	-	-	-	-	-	-	-	-	-		
		SV R1	-	-	-	-	-	-	-	-	-	-	-	-	-	-	-	-	-	-	-	-	-	-	-	-	-	-	-	-	-	-	
		Kfz R2	-	-	-	-	-	-	-	-	-	-	-	-	-	-	-	-	-	-	-	-	-	-	-	-	-	-	-	-	-	-	
		SV R2	-	-	-	-	-	-	-	-	-	-	-	-	-	-	-	-	-	-	-	-	-	-	-	-	-	-	-	-	-	-	
A 57 4505 / 5636	AK Kamp-Lintfort (S)	Kfz R1	-	-	-	-	-	-	-	-	-	-	-	-	-	-	-	-	-	-	-	-	-	-	-	-	-	-	-	-	-		
		SV R1	-	-	-	-	-	-	-	-	-	-	-	-	-	-	-	-	-	-	-	-	-	-	-	-	-	-	-	-	-	-	
		Kfz R2	-	-	-	-	-	-	-	-	-	-	-	-	-	-	-	-	-	-	-	-	-	-	-	-	-	-	-	-	-	-	-
		SV R2	-	-	-	-	-	-	-	-	-	-	-	-	-	-	-	-	-	-	-	-	-	-	-	-	-	-	-	-	-	-	-
A 57 4505 / 5660	AK Moers (N)	Kfz R1	-	-	-	-	-	R	R	R	R	R	R	R	R	R	R	R	R	R	R	R	R	R	R	R	R	R	R	R	R	R	
		SV R1	-	-	-	-	-	R	R	R	R	R	R	R	R	R	R	R	R	R	R	R	R	R	R	R	R	R	R	R	R	R	R
		Kfz R2	-	-	-	-	-	R	R	R	R	R	R	R	R	R	R	R	R	R	R	R	R	R	R	R	R	R	R	R	R	R	R
		SV R2	-	-	-	-	-	R	R	R	R	R	R	R	R	R	R	R	R	R	R	R	R	R	R	R	R	R	R	R	R	R	R
A 57 4505 / 5662	AK Moers (S)	Kfz R1	-	-	-	-	-	R	R	R	R	R	R	R	R	R	R	R	R	R	R	R	R	R	R	R	R	R	R	R	R	R	
		SV R1	-	-	-	-	-	R	R	R	R	R	R	R	R	R	R	R	R	R	R	R	R	R	R	R	R	R	R	R	R	R	R
		Kfz R2	-	-	-	-	-	R	R	R	R	R	R	R	R	R	R	R	R	R	R	R	R	R	R	R	R	R	R	R	R	R	R
		SV R2	-	-	-	-	-	R	R	R	R	R	R	R	R	R	R	R	R	R	R	R	R	R	R	R	R	R	R	R	R	R	R
A 57 4705 / 5088	Meerbusch-Bovert	Kfz R1	-	-	-	-	-	-	-	-	-	-	-	-	-	-	-	-	-	-	-	-	-	-	-	-	-	-	-	-	-	-	
		SV R1	-	-	-	-	-	-	-	-	-	-	-	-	-	-	-	-	-	-	-	-	-	-	-	-	-	-	-	-	-	-	
		Kfz R2	-	-	-	-	-	-	-	-	-	-	-	-	-	-	-	-	-	-	-	-	-	-	-	-	-	-	-	-	-	-	-
		SV R2	-	-	-	-	-	-	-	-	-	-	-	-	-	-	-	-	-	-	-	-	-	-	-	-	-	-	-	-	-	-	-
A 57 4805 / 5052	Neuss-Büttgen	Kfz R1	R	R	R	R	R	R	R	R	R	R	R	R	R	R	R	R	R	R	R	R	R	R	R	R	R	R	R	R	R	R	
		SV R1	R	R	R	R	R	R	R	R	R	R	R	R	R	R	R	R	R	R	R	R	R	R	R	R	R	R	R	R	R	R	
		Kfz R2	R	R	R	R	R	R	R	R	R	R	R	R	R	R	R	R	R	R	R	R	R	R	R	R	R	R	R	R	R	R	R
		SV R2	R	R	R	R	R	R	R	R	R	R	R	R	R	R	R	R	R	R	R	R	R	R	R	R	R	R	R	R	R	R	R
A 57 4806 / 5602	Neuss-West	Kfz R1	R	R	R	R	R	R	R	R	R	R	R	R	R	R	R	R	R	R	R	R	R	R	R	R	R	R	R	R	R	R	
		SV R1	R	R	R	R	R	R	R	R	R	R	R	R	R	R	R	R	R	R	R	R	R	R	R	R	R	R	R	R	R	R	
		Kfz R2	R	R	R	R	R	R	R	R	R	R	R	R	R	R	R	R	R	R	R	R	R	R	R	R	R	R	R	R	R	R	R
		SV R2	R	R	R	R	R	R	R	R	R	R	R	R	R	R	R	R	R	R	R	R	R	R	R	R	R	R	R	R	R	R	R
A 57 4806 / 5670	Neuss West (S)	Kfz R1	-	-	-	-	-	-	-	-	-	-	-	-	-	-	-	-	-	-	-	-	-	-	-	-	-	-	-	-	-	-	
		SV R1	-	-	-	-	-	-	-	-	-	-	-	-	-	-	-	-	-	-	-	-	-	-	-	-	-	-	-	-	-	-	
		Kfz R2	-	-	-	-	-	-	-	-	-	-	-	-	-	-	-	-	-	-	-	-	-	-	-	-	-	-	-	-	-	-	-
		SV R2	-	-	-	-	-	-	-	-	-	-	-	-	-	-	-	-	-	-	-	-	-	-	-	-	-	-	-	-	-	-	-
A 57 4806 / 5030	AD Neuss (N)	Kfz R1	-	-	-	-	-	-	-	-	-	-	-	-	-	-	-	-	-	-	-	-	-	-	-	-	-	-	-	-	-	-	
		SV R1	-	-	-	-	-	-	-	-	-	-	-	-	-	-	-	-	-	-	-	-	-	-	-	-	-	-	-	-	-	-	
		Kfz R2	-	-	-	-	-	-	-	-	-	-	-	-	-	-	-	-	-	-	-	-	-	-	-	-	-	-	-	-	-	-	-
		SV R2	-	-	-	-	-	-	-	-	-	-	-	-	-	-	-	-	-	-	-	-	-	-	-	-	-	-	-	-	-	-	-
A 57 4806 / 5014	AD Neuss (S)	Kfz R1	-	-	-	-	-	-	-	-	-	-	-	-	-	-	-	-	-	-	-	-	-	-	-	-	-	-	-	-	-	-	
		SV R1	-	-	-	-	-	-	-	-	-	-	-	-	-	-	-	-	-	-	-	-	-	-	-	-	-	-	-	-	-	-	
		Kfz R2	-	-	-	-	-	-	-	-	-	-	-	-	-	-	-	-	-	-	-	-	-	-	-	-	-	-	-	-	-	-	-
		SV R2	-	-	-	-	-	-	-	-	-	-	-	-	-	-	-	-	-	-	-	-	-	-	-	-	-	-	-	-	-	-	-
A 57 4806 / 5601	AK Neuss-Süd (N)	Kfz R1	-	-	-	-	-	-	-	-	-	-	-	-	-	-	-	-	-	-	-	-	-	-	-	-	-	-	-	-	-	-	
		SV R1	-	-	-	-	-	-	-	-	-	-	-	-	-	-	-	-	-	-	-	-	-	-	-	-	-	-	-	-	-	-	
		Kfz R2	-	-	-	-	-	-	-	-	-	-	-	-	-	-	-	-	-	-	-	-	-	-	-	-	-	-	-	-	-	-	-
		SV R2	-	-	-	-	-	-	-	-	-	-	-	-	-	-	-	-	-	-	-	-	-	-	-	-	-	-	-	-	-	-	-
A 57 4806 / 5061	AK Neuss-Süd (S)	Kfz R1	-	-	-	-	-	-	-	-	-	-	-	-	-	-	-	-	-	-	-	-	-	-	-	-	-	-	-	-	-	-	
		SV R1	-	-	-	-	-	-	-	-	-	-	-	-	-	-	-	-	-	-	-	-	-	-	-	-	-	-	-	-	-	-	
		Kfz R2	-	-	-	-	-	-	-	-	-	-	-	-	-	-	-	-	-	-	-	-	-	-	-	-	-	-	-	-	-	-	-
		SV R2	-	-	-	-	-	-	-	-	-	-	-	-	-	-	-	-	-	-	-	-	-	-	-	-	-	-	-	-	-	-	-
A 59 4406 / 5069	Walsum	Kfz R1	-	-	-	-	-	-	-	-	-	-	-	-	-	-	-	-	-	-	-	-	-	-	-	-	-	-	-	-	-	R	
		SV R1	-	-	-	-	-	-	-	-	-	-	-	-	-	-	-	-	-	-	-	-	-	-	-	-	-	-	-	-	-	R	
		Kfz R2	-	-	-	-	-	-	-	-	-	-	-	-	-	-	-	-	-	-	-	-	-	-	-	-	-	-	-	-	-	-	R
		SV R2	-	-	-	-	-	-	-	-	-	-	-	-	-	-	-	-	-	-	-	-	-	-	-	-	-	-	-	-	-	-	R

Laufzeit der Dauerzählstellen und Datenvollständigkeit Kfz und SV

April 2020

Str.-Kl. u. -Nr.	Zst.-Name TK / Zst.-Nr.	W.-Tag	M	D	F	S	S	M	D	M	D	F	S	S	M	D	M	D	F	S	S	M	D	M	D	F	S	S	M	D	M	D
		Feiertag	F F F																													
		Tag	01	02	03	04	05	06	07	08	09	10	11	12	13	14	15	16	17	18	19	20	21	22	23	24	25	26	27	28	29	30
FZA/R	Datenqualität ("": original Gerätewert, "R": stundenweise, "B": tagesweise eingeschätzter Wert)																															
A 59 4606 / 5062	Duisburg Süd	Kfz R1	-	-	-	-	-	-	-	-	-	-	-	-	-	-	-	-	-	-	-	-	-	-	-	-	-	-	-	-	-	
		SV R1	-	-	-	-	-	-	-	-	-	-	-	-	-	-	-	-	-	-	-	-	-	-	-	-	-	-	-	-	-	
		Kfz R2	-	-	-	-	-	-	-	-	-	-	-	-	-	-	-	-	-	-	-	-	-	-	-	-	-	-	-	-	-	
		SV R2	-	-	-	-	-	-	-	-	-	-	-	-	-	-	-	-	-	-	-	-	-	-	-	-	-	-	-	-	-	
A 59 4807 / 5090	Düsseldorf-Urdenbach	Kfz R1	R	R	R	R	R	R	R	R	R	R	R	R	R	R	R	R	R	R	R	R	R	R	R	R	R	R	R	R		
		SV R1	R	R	R	R	R	R	R	R	R	R	R	R	R	R	R	R	R	R	R	R	R	R	R	R	R	R	R			
		Kfz R2	R	R	R	R	R	R	R	R	R	R	R	R	R	R	R	R	R	R	R	R	R	R	R	R	R	R	R	R		
		SV R2	R	R	R	R	R	R	R	R	R	R	R	R	R	R	R	R	R	R	R	R	R	R	R	R	R	R	R	R		
A 59 4907 / 5007	Langenfeld	Kfz R1	-	-	-	-	-	-	-	-	-	-	-	-	-	-	-	-	-	-	-	-	-	-	-	-	-	-	-	-		
		SV R1	-	-	-	-	-	-	-	-	-	-	-	-	-	-	-	-	-	-	-	-	-	-	-	-	-	-	-	-		
		Kfz R2	-	-	-	-	-	-	-	-	-	-	-	-	-	-	-	-	-	-	-	-	-	-	-	-	-	-	-	-		
		SV R2	-	-	-	-	-	-	-	-	-	-	-	-	-	-	-	-	-	-	-	-	-	-	-	-	-	-	-	-		
A 59 5008 / 5674	AK Heumar (Flughfn.)	Kfz R1	-	-	-	-	-	-	-	-	-	-	-	-	-	-	-	-	-	-	-	-	-	-	-	-	-	-	-	-		
		SV R1	-	-	-	-	-	-	-	-	-	-	-	-	-	-	-	-	-	-	-	-	-	-	-	-	-	-	-	-		
		Kfz R2	-	-	-	-	-	-	-	-	-	-	-	-	-	-	-	-	-	-	-	-	-	-	-	-	-	-	-	-		
		SV R2	-	-	-	-	-	-	-	-	-	-	-	-	-	-	-	-	-	-	-	-	-	-	-	-	-	-	-	-		
A 59 5208 / 5057	AD St. Augustin (N)	Kfz R1	-	-	-	-	-	-	-	-	-	-	-	-	-	-	-	-	-	-	-	-	-	-	-	-	-	-	-	-		
		SV R1	-	-	-	-	-	-	-	-	-	-	-	-	-	-	-	-	-	-	-	-	-	-	-	-	-	-	-	-		
		Kfz R2	-	-	-	-	-	-	-	-	-	-	-	-	-	-	-	-	-	-	-	-	-	-	-	-	-	-	-	-		
		SV R2	-	-	-	-	-	-	-	-	-	-	-	-	-	-	-	-	-	-	-	-	-	-	-	-	-	-	-	-		
A 59 5208 / 5628	AD St. Augustin (S)	Kfz R1	-	-	-	-	-	-	-	-	-	-	-	-	-	-	-	-	-	-	-	-	-	-	-	-	-	-	-	-		
		SV R1	-	-	-	-	-	-	-	-	-	-	-	-	-	-	-	-	-	-	-	-	-	-	-	-	-	-	-	-		
		Kfz R2	R	R	R	R	R	R	R	R	R	R	R	R	R	R	R	R	R	R	R	R	R	R	R	R	R	R	R	R		
		SV R2	R	R	R	R	R	R	R	R	R	R	R	R	R	R	R	R	R	R	R	R	R	R	R	R	R	R	R	R		
A 59 5208 / 5056	AD Bonn-Beuel (N)	Kfz R1	-	-	-	-	-	-	-	-	-	-	-	-	-	-	-	-	-	-	-	-	-	-	-	-	-	-	-	-		
		SV R1	-	-	-	-	-	-	-	-	-	-	-	-	-	-	-	-	-	-	-	-	-	-	-	-	-	-	-	-		
		Kfz R2	-	-	-	-	-	-	-	-	-	-	-	-	-	-	-	-	-	-	-	-	-	-	-	-	-	-	-	-		
		SV R2	-	-	-	-	-	-	-	-	-	-	-	-	-	-	-	-	-	-	-	-	-	-	-	-	-	-	-	-		
A 59 5208 / 5633	AD Bonn-Beuel (S)	Kfz R1	-	-	-	-	-	-	-	-	-	-	-	-	-	-	-	-	-	-	-	-	-	-	-	-	-	-	-	-		
		SV R1	-	-	-	-	-	-	-	-	-	-	-	-	-	-	-	-	-	-	-	-	-	-	-	-	-	-	-	-		
		Kfz R2	-	-	-	R	R	-	-	-	-	-	-	-	-	-	-	-	-	-	-	-	-	-	-	-	-	-	-	-		
		SV R2	-	-	-	R	R	-	-	-	-	-	-	-	-	-	-	-	-	-	-	-	-	-	-	-	-	-	-	-		
A 59 5208 / 5625	AK Bonn Ost (N)	Kfz R1	R	R	R	R	R	R	R	R	R	R	R	R	R	R	R	R	R	R	R	R	R	R	R	R	R	R	R	R		
		SV R1	R	R	R	R	R	R	R	R	R	R	R	R	R	R	R	R	R	R	R	R	R	R	R	R	R	R	R			
		Kfz R2	-	-	R	R	R	-	-	-	-	-	-	-	-	-	-	-	-	-	-	-	-	-	-	-	-	-	-	-		
		SV R2	-	-	R	R	R	-	-	-	-	-	-	-	-	-	-	-	-	-	-	-	-	-	-	-	-	-	-	-		
A 61 4603 / 5076	Schwanenhaus	Kfz R1	-	-	-	-	-	-	-	-	-	-	-	-	-	-	-	-	-	-	-	-	-	-	-	-	-	-	-	-		
		SV R1	-	-	-	-	-	-	-	-	-	-	-	-	-	-	-	-	-	-	-	-	-	-	-	-	-	-	-	-		
		Kfz R2	-	-	-	-	-	-	-	-	-	-	-	-	-	-	-	-	-	-	-	-	-	-	-	-	-	-	-	-		
		SV R2	-	-	-	-	-	-	-	-	-	-	-	-	-	-	-	-	-	-	-	-	-	-	-	-	-	-	-	-		
A 61 4804 / 5042	MG-Wickrath	Kfz R1	-	-	-	-	-	-	-	-	-	-	-	-	-	-	-	-	-	-	-	-	-	-	-	-	-	-	-	-		
		SV R1	-	-	-	-	-	-	-	-	-	-	-	-	-	-	-	-	-	-	-	-	-	-	-	-	-	-	-	-		
		Kfz R2	-	-	-	-	-	-	-	-	-	-	-	-	-	-	-	-	-	-	-	-	-	-	-	-	-	-	-	-		
		SV R2	-	-	-	-	-	-	-	-	-	-	-	-	-	-	-	-	-	-	-	-	-	-	-	-	-	-	-	-		
A 61 5106 / 5059	AK Kerpen (N)	Kfz R1	-	-	-	-	-	-	-	-	-	-	-	-	-	-	-	-	-	-	-	-	-	-	-	-	-	-	-	-		
		SV R1	-	-	-	-	-	-	-	-	-	-	-	-	-	-	-	-	-	-	-	-	-	-	-	-	-	-	-	-		
		Kfz R2	R	R	R	R	R	R	R	R	R	R	R	R	R	R	R	R	R	R	R	R	R	R	R	R	R	R	R	R		
		SV R2	R	R	R	R	R	R	R	R	R	R	R	R	R	R	R	R	R	R	R	R	R	R	R	R	R	R	R	R		
A 61 5106 / 5621	AK Kerpen (S)	Kfz R1	-	-	-	-	-	-	-	-	-	-	-	-	-	-	-	-	-	-	-	-	-	-	-	-	-	-	-	-		
		SV R1	-	-	-	-	-	-	-	-	-	-	-	-	-	-	-	-	-	-	-	-	-	-	-	-	-	-	-	-		
		Kfz R2	-	-	-	-	-	-	-	-	-	-	-	-	-	-	-	-	-	-	-	-	-	-	-	-	-	-	-	-		
		SV R2	-	-	-	-	-	-	-	-	-	-	-	-	-	-	-	-	-	-	-	-	-	-	-	-	-	-	-	-		
A 61 5307 / 5080	Miel	Kfz R1	-	-	-	-	-	-	-	-	-	-	-	-	-	-	-	-	-	-	-	-	-	-	-	-	-	-	-	-		
		SV R1	-	-	-	-	-	-	-	-	-	-	-	-	-	-	-	-	-	-	-	-	-	-	-	-	-	-	-	-		
		Kfz R2	-	-	-	-	-	-	-	-	-	-	-	-	-	-	-	-	-	-	-	-	-	-	-	-	-	-	-	-		
		SV R2	-	-	-	-	-	-	-	-	-	-	-	-	-	-	-	-	-	-	-	-	-	-	-	-	-	-	-	-		

Laufzeit der Dauerzählstellen und Datenvollständigkeit Kfz und SV

April 2020

Str.-Kl. u. -Nr.	Zst.-Name TK / Zst.-Nr.	W.-Tag	M D F S S			M D M D F S S					M D M D F S S					M D M D																				
		Feiertag	F F F																																	
		Tag	01	02	03	04	05	06	07	08	09	10	11	12	13	14	15	16	17	18	19	20	21	22	23	24	25	26	27	28	29	30				
FZA/R		Datenqualität ("": original Gerätewert, "R": stundenweise, "B": tagesweise eingeschätzter Wert)																																		
A 445	Werl-West 4413 / 5137	Kfz R1	-	-	-	-	-	-	-	-	-	-	-	-	-	-	-	-	-	-	-	-	-	-	-	-	-	-	-	-	-					
		SV R1	-	-	-	-	-	-	-	-	-	-	-	-	-	-	-	-	-	-	-	-	-	-	-	-	-	-	-	-	-	-				
		Kfz R2	-	-	-	-	-	-	-	-	-	-	-	-	-	-	-	-	-	-	-	-	-	-	-	-	-	-	-	-	-	-	-			
		SV R2	-	-	-	-	-	-	-	-	-	-	-	-	-	-	-	-	-	-	-	-	-	-	-	-	-	-	-	-	-	-	-			
A 524	Ratingen 4607 / 5039	Kfz R1	R	R	R	R	R	R	R	R	R	R	R	R	R	R	R	R	R	R	R	R	R	R	R	R	R	R	R	R	R	R				
		SV R1	R	R	R	R	R	R	R	R	R	R	R	R	R	R	R	R	R	R	R	R	R	R	R	R	R	R	R	R	R	R	R			
		Kfz R2	R	R	R	R	R	R	R	R	R	R	R	R	R	R	R	R	R	R	R	R	R	R	R	R	R	R	R	R	R	R	R	R		
		SV R2	R	R	R	R	R	R	R	R	R	R	R	R	R	R	R	R	R	R	R	R	R	R	R	R	R	R	R	R	R	R	R	R		
A 535	W-Saurenhaus 4708 / 5248	Kfz R1	-	-	-	-	-	-	-	-	-	-	-	-	-	-	-	-	-	-	-	-	-	-	-	-	-	-	-	-	-	-				
		SV R1	-	-	-	-	-	-	-	-	-	-	-	-	-	-	-	-	-	-	-	-	-	-	-	-	-	-	-	-	-	-	-			
		Kfz R2	-	-	-	-	-	-	-	-	-	-	-	-	-	-	-	-	-	-	-	-	-	-	-	-	-	-	-	-	-	-	-	-		
		SV R2	-	-	-	-	-	-	-	-	-	-	-	-	-	-	-	-	-	-	-	-	-	-	-	-	-	-	-	-	-	-	-	-		
A 535	Velbert Nord 4608 / 5249	Kfz R1	-	-	-	-	-	-	-	-	-	-	-	-	-	-	-	-	-	-	-	-	-	-	-	-	-	-	-	-	-	-				
		SV R1	-	-	-	-	-	-	-	-	-	-	-	-	-	-	-	-	-	-	-	-	-	-	-	-	-	-	-	-	-	-	-			
		Kfz R2	-	-	-	-	-	-	-	-	-	-	-	-	-	-	-	-	-	-	-	-	-	-	-	-	-	-	-	-	-	-	-	-		
		SV R2	-	-	-	-	-	-	-	-	-	-	-	-	-	-	-	-	-	-	-	-	-	-	-	-	-	-	-	-	-	-	-	-		
A 544	AK Aachen (SW) 5103 / 5653	Kfz R1	wegen langer Ausfallzeit derzeit keine Schätzung																																	
		SV R1																																		
		Kfz R2																																		
		SV R2																																		
A 553	Bliesheim 5207 / 5029	Kfz R1	-	-	-	-	-	-	-	-	-	-	-	-	-	-	-	-	-	-	-	-	-	-	-	-	-	-	-	-	-	-				
		SV R1	-	-	-	-	-	-	-	-	-	-	-	-	-	-	-	-	-	-	-	-	-	-	-	-	-	-	-	-	-	-	-			
		Kfz R2	-	-	-	-	-	-	-	-	-	-	-	-	-	-	-	-	-	-	-	-	-	-	-	-	-	-	-	-	-	-	-	-		
		SV R2	-	-	-	-	-	-	-	-	-	-	-	-	-	-	-	-	-	-	-	-	-	-	-	-	-	-	-	-	-	-	-	-		
A 555	Godorf 5107 / 5036	Kfz R1	-	-	-	-	-	-	-	-	-	-	-	-	-	-	-	-	-	-	-	-	-	-	-	-	-	-	-	-	-	-	-			
		SV R1	-	-	-	-	-	-	-	-	-	-	-	-	-	-	-	-	-	-	-	-	-	-	-	-	-	-	-	-	-	-	-	-		
		Kfz R2	-	-	-	-	-	-	-	-	-	-	-	-	-	-	-	-	-	-	-	-	-	-	-	-	-	-	-	-	-	-	-	-	-	
		SV R2	-	-	-	-	-	-	-	-	-	-	-	-	-	-	-	-	-	-	-	-	-	-	-	-	-	-	-	-	-	-	-	-	-	
A 560	AD St.Augustin (O) 5208 / 5629	Kfz R1	-	-	-	-	-	-	-	-	-	-	-	-	-	-	-	-	-	-	-	-	-	-	-	-	-	-	-	-	-	-	-			
		SV R1	-	-	-	-	-	-	-	-	-	-	-	-	-	-	-	-	-	-	-	-	-	-	-	-	-	-	-	-	-	-	-	-		
		Kfz R2	-	-	-	-	-	-	-	-	-	-	-	-	-	-	-	-	-	-	-	-	-	-	-	-	-	-	-	-	-	-	-	-	-	
		SV R2	-	-	-	-	-	-	-	-	-	-	-	-	-	-	-	-	-	-	-	-	-	-	-	-	-	-	-	-	-	-	-	-	-	
A 560	AK BN-Siegburg (W) 5209 / 5632	Kfz R1	-	-	-	-	-	-	-	-	-	-	-	-	-	-	-	-	-	-	-	-	-	-	-	-	-	-	-	-	-	-	-			
		SV R1	-	-	-	-	-	-	-	-	-	-	-	-	-	-	-	-	-	-	-	-	-	-	-	-	-	-	-	-	-	-	-	-		
		Kfz R2	-	-	-	-	-	-	-	-	-	-	-	-	-	-	-	-	-	-	-	-	-	-	-	-	-	-	-	-	-	-	-	-	-	
		SV R2	-	-	-	-	-	-	-	-	-	-	-	-	-	-	-	-	-	-	-	-	-	-	-	-	-	-	-	-	-	-	-	-	-	
A 560	AK BN-Siegburg (O) 5209 / 5630	Kfz R1	-	-	-	-	-	-	-	-	-	-	-	-	-	-	-	-	-	-	-	-	-	-	-	-	-	-	-	-	-	-	-	-		
		SV R1	-	-	-	-	-	-	-	-	-	-	-	-	-	-	-	-	-	-	-	-	-	-	-	-	-	-	-	-	-	-	-	-	-	
		Kfz R2	-	-	-	-	-	-	-	-	-	-	-	-	-	-	-	-	-	-	-	-	-	-	-	-	-	-	-	-	-	-	-	-	-	-
		SV R2	-	-	-	-	-	-	-	-	-	-	-	-	-	-	-	-	-	-	-	-	-	-	-	-	-	-	-	-	-	-	-	-	-	-
A 560	Hennef 5209 / 5051	Kfz R1	R	R	R	R	R	R	R	R	R	R	R	R	R	R	R	R	R	R	R	R	R	R	R	R	R	R	R	R	R	R	R	R		
		SV R1	R	R	R	R	R	R	R	R	R	R	R	R	R	R	R	R	R	R	R	R	R	R	R	R	R	R	R	R	R	R	R	R		
		Kfz R2	-	-	-	-	-	-	-	-	-	-	-	-	-	-	-	-	-	-	-	-	-	-	-	-	-	-	-	-	-	-	-	-	-	
		SV R2	-	-	-	-	-	-	-	-	-	-	-	-	-	-	-	-	-	-	-	-	-	-	-	-	-	-	-	-	-	-	-	-	-	
A 562	AK Bonn Ost (W) 5208 / 5055	Kfz R1	R	R	R	R	R	R	R	R	R	R	R	R	R	R	R	R	R	R	R	R	R	R	R	R	R	R	R	R	R	R	R	R		
		SV R1	R	R	R	R	R	R	R	R	R	R	R	R	R	R	R	R	R	R	R	R	R	R	R	R	R	R	R	R	R	R	R	R		
		Kfz R2	-	-	-	-	-	-	-	-	-	-	-	-	-	-	-	-	-	-	-	-	-	-	-	-	-	-	-	-	-	-	-	-	-	
		SV R2	-	-	-	-	-	-	-	-	-	-	-	-	-	-	-	-	-	-	-	-	-	-	-	-	-	-	-	-	-	-	-	-	-	
A 562	AK Bonn-Ost (O) 5208 / 5626	Kfz R1	-	-	-	-	-	-	-	-	-	-	-	-	-	-	-	-	-	-	-	-	-	-	-	-	-	-	-	-	-	-	-	-		
		SV R1	-	-	-	-	-	-	-	-	-	-	-	-	-	-	-	-	-	-	-	-	-	-	-	-	-	-	-	-	-	-	-	-	-	
		Kfz R2	-	-	-	-	-	-	-	-	-	-	-	-	-	-	-	-	-	-	-	-	-	-	-	-	-	-	-	-	-	-	-	-	-	-
		SV R2	-	-	-	-	-	-	-	-	-	-	-	-	-	-	-	-	-	-	-	-	-	-	-	-	-	-	-	-	-	-	-	-	-	-
A 565	AD Bonn-Beuel (W) 5208 / 5634	Kfz R1	-	-	-	-	-	-	-	-	-	-	-	-	-	-	-	-	-	-	-	-	-	-	-	-	-	-	-	-	-	-	-	-		
		SV R1	-	-	-	-	-	-	-	-	-	-	-	-	-	-	-	-	-	-	-	-	-	-	-	-	-	-	-	-	-	-	-	-	-	
		Kfz R2	-	-	-	-	-	-	-	-	-	-	-	-	-	-	-	-	-	-	-	-	-	-	-	-	-	-	-	-	-	-	-	-	-	
		SV R2	-	-	-	-	-	-	-	-	-	-	-	-	-	-	-	-	-	-	-	-	-	-	-	-	-	-	-	-	-	-	-	-	-	

Laufzeit der Dauerzählstellen und Datenvollständigkeit Kfz und SV

April 2020

Str.-Kl. u. -Nr.	Zst.-Name TK / Zst.-Nr.	W.-Tag	M	D	F	S	S	M	D	M	D	F	S	S	M	D	M	D	F	S	S	M	D	M	D	F	S	S	M	D	M	D	
		Feiertag	F F F																														
		Tag	01	02	03	04	05	06	07	08	09	10	11	12	13	14	15	16	17	18	19	20	21	22	23	24	25	26	27	28	29	30	
FZA/R	Datenqualität ("": original Gerätwert, "R": stundenweise, "B": tagesweise eingeschätzter Wert)																																
A 565	Meckenheim-Merl 5308 / 5013	Kfz R1	-	-	-	-	-	-	-	-	-	-	-	-	-	-	-	-	-	-	-	-	-	-	-	-	-	-	-	-	-	-	
		SV R1	-	-	-	-	-	-	-	-	-	-	-	-	-	-	-	-	-	-	-	-	-	-	-	-	-	-	-	-	-	-	
		Kfz R2	-	-	-	-	-	-	-	-	-	-	-	-	-	-	-	-	-	-	-	-	-	-	-	-	-	-	-	-	-	-	-
		SV R2	-	-	-	-	-	-	-	-	-	-	-	-	-	-	-	-	-	-	-	-	-	-	-	-	-	-	-	-	-	-	-
B 1	AC-Vaalsertier 5202 / 5253	Kfz R1	-	-	-	-	-	-	-	-	-	-	-	-	-	-	-	-	-	-	-	-	-	-	-	-	-	-	-	-	-		
		SV R1	-	-	-	-	-	-	-	-	-	-	-	-	-	-	-	-	-	-	-	-	-	-	-	-	-	-	-	-	-	-	
		Kfz R2	-	-	-	-	-	-	-	-	-	-	-	-	-	-	-	-	-	-	-	-	-	-	-	-	-	-	-	-	-	-	-
		SV R2	-	-	-	-	-	-	-	-	-	-	-	-	-	-	-	-	-	-	-	-	-	-	-	-	-	-	-	-	-	-	-
B 1	Horn 2 4119 / 5339	Kfz R1	R	R	R	R	R	R	R	R	R	R	R	R	R	R	R	R	R	R	R	R	R	R	R	R	R	R	R	R	R	R	
		SV R1	R	R	R	R	R	R	R	R	R	R	R	R	R	R	R	R	R	R	R	R	R	R	R	R	R	R	R	R	R	R	
		Kfz R2	R	R	R	R	R	R	R	R	R	R	R	R	R	R	R	R	R	R	R	R	R	R	R	R	R	R	R	R	R	R	R
		SV R2	R	R	R	R	R	R	R	R	R	R	R	R	R	R	R	R	R	R	R	R	R	R	R	R	R	R	R	R	R	R	R
B 7	Warburg West 4520 / 5331	Kfz R1	-	-	-	-	-	-	-	-	-	-	-	-	-	-	-	-	-	-	-	-	-	-	-	-	-	-	-	-	-		
		SV R1	-	-	-	-	-	-	-	-	-	-	-	-	-	-	-	-	-	-	-	-	-	-	-	-	-	-	-	-	-	-	
		Kfz R2	-	-	-	-	-	-	-	-	-	-	-	-	-	-	-	-	-	-	-	-	-	-	-	-	-	-	-	-	-	-	-
		SV R2	-	-	-	-	-	-	-	-	-	-	-	-	-	-	-	-	-	-	-	-	-	-	-	-	-	-	-	-	-	-	-
B 7	Düsseldorf-Heerd 4706 / 5031	Kfz R1	-	-	-	-	-	-	-	-	-	-	-	-	-	-	-	-	-	-	-	R	R	R	R	-	-	R	R	R	R		
		SV R1	-	-	-	-	-	-	-	-	-	-	-	-	-	-	-	-	-	-	-	R	R	R	R	-	-	R	R	R	R		
		Kfz R2	-	-	-	-	-	-	-	-	-	-	-	-	-	-	-	-	-	-	-	-	R	R	R	R	-	-	R	R	R	R	
		SV R2	-	-	-	-	-	-	-	-	-	-	-	-	-	-	-	-	-	-	-	-	R	R	R	R	-	-	R	R	R	R	
B 8	Elten (B) 4002 / 5254	Kfz R1	-	-	-	-	-	-	-	-	-	-	-	-	-	-	-	-	-	-	-	-	-	-	-	-	-	-	-	-	-		
		SV R1	-	-	-	-	-	-	-	-	-	-	-	-	-	-	-	-	-	-	-	-	-	-	-	-	-	-	-	-	-	-	
		Kfz R2	-	-	-	-	-	-	-	-	-	-	-	-	-	-	-	-	-	-	-	-	-	-	-	-	-	-	-	-	-	-	-
		SV R2	-	-	-	-	-	-	-	-	-	-	-	-	-	-	-	-	-	-	-	-	-	-	-	-	-	-	-	-	-	-	-
B 9	Kranenburg 4102 / 5255	Kfz R1	-	-	-	-	-	-	-	-	-	-	-	-	R	R	-	-	-	-	-	-	-	-	-	-	-	-	-	-	-		
		SV R1	-	-	-	-	-	-	-	-	-	-	-	-	R	R	-	-	-	-	-	-	-	-	-	-	-	-	-	-	-	-	
		Kfz R2	-	-	-	-	-	-	-	-	-	-	-	-	-	R	R	-	-	-	-	-	-	-	-	-	-	-	-	-	-	-	
		SV R2	-	-	-	-	-	-	-	-	-	-	-	-	-	R	R	-	-	-	-	-	-	-	-	-	-	-	-	-	-	-	
B 9	Geldern (O) 4403 / 5251	Kfz R1	-	-	-	-	-	-	-	-	-	-	-	-	-	-	-	-	-	-	-	-	-	-	-	-	-	-	-	-	-		
		SV R1	-	-	-	-	-	-	-	-	-	-	-	-	-	-	-	-	-	-	-	-	-	-	-	-	-	-	-	-	-	-	
		Kfz R2	-	-	-	-	-	-	-	-	-	-	-	-	-	-	-	-	-	-	-	-	-	-	-	-	-	-	-	-	-	-	-
		SV R2	-	-	-	-	-	-	-	-	-	-	-	-	-	-	-	-	-	-	-	-	-	-	-	-	-	-	-	-	-	-	-
B 9	Krefeld-Hüls 4604 / 5275	Kfz R1	-	-	-	-	-	-	-	-	-	-	-	-	-	-	-	-	-	-	-	-	-	-	-	-	-	-	-	-	-		
		SV R1	-	-	-	-	-	-	-	-	-	-	-	-	-	-	-	-	-	-	-	-	-	-	-	-	-	-	-	-	-	-	
		Kfz R2	-	-	-	-	-	-	-	-	-	-	-	-	-	-	-	-	-	-	-	-	-	-	-	-	-	-	-	-	-	-	-
		SV R2	-	-	-	-	-	-	-	-	-	-	-	-	-	-	-	-	-	-	-	-	-	-	-	-	-	-	-	-	-	-	-
B 9	Dormagen 4806 / 5267	Kfz R1	-	-	-	-	-	-	-	-	-	-	-	-	-	-	-	-	-	-	-	-	-	-	-	-	-	-	-	-	-		
		SV R1	-	-	-	-	-	-	-	-	-	-	-	-	-	-	-	-	-	-	-	-	-	-	-	-	-	-	-	-	-	-	
		Kfz R2	-	-	-	-	-	-	-	-	-	-	-	-	-	-	-	-	-	-	-	-	-	-	-	-	-	-	-	-	-	-	-
		SV R2	-	-	-	-	-	-	-	-	-	-	-	-	-	-	-	-	-	-	-	-	-	-	-	-	-	-	-	-	-	-	-
B 9	Goch (S) 4302 / 5240	Kfz R1	-	-	-	-	-	-	-	-	-	-	-	-	-	-	-	-	-	-	-	-	-	-	-	-	-	-	-	-	-		
		SV R1	-	-	-	-	-	-	-	-	-	-	-	-	-	-	-	-	-	-	-	-	-	-	-	-	-	-	-	-	-	-	
		Kfz R2	-	-	-	-	-	-	-	-	-	-	-	-	-	-	-	-	-	-	-	-	-	-	-	-	-	-	-	-	-	-	-
		SV R2	-	-	-	-	-	-	-	-	-	-	-	-	-	-	-	-	-	-	-	-	-	-	-	-	-	-	-	-	-	-	-
B 42	AK Bonn Ost (S) 5208 / 5627	Kfz R1	-	-	-	-	-	-	-	-	-	-	-	-	-	-	-	-	-	-	-	-	-	-	-	-	-	-	-	-	-		
		SV R1	-	-	-	-	-	-	-	-	-	-	-	-	-	-	-	-	-	-	-	-	-	-	-	-	-	-	-	-	-	-	
		Kfz R2	R	R	R	R	R	R	R	R	R	R	R	R	R	R	R	R	R	R	R	R	R	R	R	R	R	R	R	R	R	R	R
		SV R2	R	R	R	R	R	R	R	R	R	R	R	R	R	R	R	R	R	R	R	R	R	R	R	R	R	R	R	R	R	R	R
B 51	Ostbevern 3913 / 5329	Kfz R1	-	-	-	-	-	-	-	-	-	-	-	-	-	-	-	-	-	-	-	-	-	-	-	-	-	-	-	-	-		
		SV R1	-	-	-	-	-	-	-	-	-	-	-	-	-	-	-	-	-	-	-	-	-	-	-	-	-	-	-	-	-	-	
		Kfz R2	-	-	-	-	-	-	-	-	-	-	-	-	-	-	-	-	-	-	-	-	-	-	-	-	-	-	-	-	-	-	-
		SV R2	-	-	-	-	-	-	-	-	-	-	-	-	-	-	-	-	-	-	-	-	-	-	-	-	-	-	-	-	-	-	-
B 51	Tondorf (S) 5506 / 5236	Kfz R1	-	-	-	-	-	-	-	-	-	-	-	-	-	-	-	-	-	-	-	-	-	-	-	-	-	-	-	-	-		
		SV R1	-	-	-	-	-	-	-	-	-	-	-	-	-	-	-	-	-	-	-	-	-	-	-	-	-	-	-	-	-	-	
		Kfz R2	-	-	-	-	-	-	-	-	-	-	-	-	-	-	-	-	-	-	-	-	-	-	-	-	-	-	-	-	-	-	-
		SV R2	-	-	-	-	-	-	-	-	-	-	-	-	-	-	-	-	-	-	-	-	-	-	-	-	-	-	-	-	-	-	-

Laufzeit der Dauerzählstellen und Datenvollständigkeit Kfz und SV

April 2020

Str.-Kl. u. -Nr.	Zst.-Name TK / Zst.-Nr.	W.-Tag	M	D	F	S	S	M	D	M	D	F	S	S	M	D	M	D	F	S	S	M	D	M	D							
		Feiertag																														
		Tag	01	02	03	04	05	06	07	08	09	10	11	12	13	14	15	16	17	18	19	20	21	22	23	24	25	26	27	28	29	30
FZA/R	Datenqualität ("": original Gerätwert, "R": stundenweise, "B": tagesweise eingeschätzter Wert)																															
B 51 Tondorf (S) 5506 / 5236	Kfz R1	-	-	-	-	-																										
	SV R1	-	-	-	-	-																										
	Kfz R2	-	-	-	-	-																										
	SV R2	-	-	-	-	-																										
B 51 Dahlem 5605 / 5235	Kfz R1	-	-	-	-	-																										
	SV R1	-	-	-	-	-																										
	Kfz R2	-	-	-	-	-																										
	SV R2	-	-	-	-	-																										
B 54 Altenberge 2 3910 / 5338	Kfz R1	R	R	R	R	R																										
	SV R1	R	R	R	R	R																										
	Kfz R2	R	R	R	R	R																										
	SV R2	R	R	R	R	R																										
B 54 Drensteinfurt (N) 4111 / 5348	Kfz R1	-	-	-	-	-																										
	SV R1	-	-	-	-	-																										
	Kfz R2	-	-	-	-	-																										
	SV R2	-	-	-	-	-																										
B 54 Ascheberg-Herbern 4212 / 5370	Kfz R1	-	-	-	-	-																										
	SV R1	-	-	-	-	-																										
	Kfz R2	-	-	-	-	-																										
	SV R2	-	-	-	-	-																										
B 54 Werne-Langern 4311 / 5371	Kfz R1	-	-	-	-	-																										
	SV R1	-	-	-	-	-																										
	Kfz R2	-	-	-	-	-																										
	SV R2	-	-	-	-	-																										
B 54 Dortmund-Brechten 4410 / 5318	Kfz R1	R	R	R	R	R																										
	SV R1	R	R	R	R	R																										
	Kfz R2	R	R	R	R	R																										
	SV R2	R	R	R	R	R																										
B 54 Kierspe-Volme 4811 / 5372	Kfz R1	-	-	-	-	-																										
	SV R1	-	-	-	-	-																										
	Kfz R2	-	-	-	-	-																										
	SV R2	-	-	-	-	-																										
B 54 Meinerzhagen 4811 / 5304	Kfz R1	-	-	-	-	-																										
	SV R1	-	-	-	-	-																										
	Kfz R2	-	-	-	-	-																										
	SV R2	R	R	R	R	R																										
B 54 Olpe-Altenkleusheim 4913 / 5373	Kfz R1	-	-	-	-	-																										
	SV R1	-	-	-	-	-																										
	Kfz R2	R	R	R	R	R																										
	SV R2	R	R	R	R	R																										
B 54 Kreuztal-Buschhütten 5013 / 5374	Kfz R1	-	-	-	-	-																										
	SV R1	-	-	-	-	-																										
	Kfz R2	-	-	-	-	-																										
	SV R2	-	-	-	-	-																										
B 55 Warstein Süd 4516 / 5375	Kfz R1	-	-	-	-	-																										
	SV R1	-	-	-	-	-																										
	Kfz R2	-	-	-	-	-																										
	SV R2	-	-	-	-	-																										
B 55 Grevenbrück 4814 / 5342	Kfz R1	R	R	R	R	R																										
	SV R1	R	R	R	R	R																										
	Kfz R2	R	R	R	R	R																										
	SV R2	R	R	R	R	R																										
B 55 Bergneustadt 4912 / 5264	Kfz R1	-	-	-	-	-																										
	SV R1	-	-	-	-	-																										
	Kfz R2	-	-	-	-	-																										
	SV R2	-	-	-	-	-																										

Laufzeit der Dauerzählstellen und Datenvollständigkeit Kfz und SV

April 2020

Str.-Kl. u. -Nr.	Zst.-Name TK / Zst.-Nr.	W.-Tag	M	D	F	S	S	M	D	M	D	F	S	S	M	D	M	D	F	S	S	M	D	M	D						
		Feiertag																													
		Tag	01	02	03	04	05	06	07	08	09	10	11	12	13	14	15	16	17	18	19	20	21	22	23	24	25	26	27	28	29
FZA/R		Datenqualität ("": original Gerätwert, "R": stundenweise, "B": tagesweise eingeschätzter Wert)																													
B 55	Derschlag 5011 / 5223	Kfz R1	-	-	-	-	-	-	-	-	-	-	-	-	-	-	-	-	-	-	-	-	-	-	-	-	-	-	-	-	
		SV R1	-	-	-	-	-	-	-	-	-	-	-	-	-	-	-	-	-	-	-	-	-	-	-	-	-	-	-	-	
		Kfz R2	-	-	-	-	-	-	-	-	-	-	-	-	-	-	-	-	-	-	-	-	-	-	-	-	-	-	-	-	-
		SV R2	-	-	-	-	-	-	-	-	-	-	-	-	-	-	-	-	-	-	-	-	-	-	-	-	-	-	-	-	-
B 55	Elsdorf 5005 / 5247	Kfz R1	-	-	-	-	-	-	-	-	-	-	-	-	-	-	-	-	-	-	-	-	-	-	-	-	-	-	-	-	
		SV R1	-	-	-	-	-	-	-	-	-	-	-	-	-	-	-	-	-	-	-	-	-	-	-	-	-	-	-	-	
		Kfz R2	-	-	-	-	-	-	-	-	-	-	-	-	-	-	-	-	-	-	-	-	-	-	-	-	-	-	-	-	-
		SV R2	-	-	-	-	-	-	-	-	-	-	-	-	-	-	-	-	-	-	-	-	-	-	-	-	-	-	-	-	-
B 56	Siegburg-Stallberg 5109 / 5220	Kfz R1	-	-	-	-	-	-	-	-	-	-	-	-	-	-	-	-	-	-	-	-	-	-	-	-	-	-	-	-	
		SV R1	-	-	-	-	-	-	-	-	-	-	-	-	-	-	-	-	-	-	-	-	-	-	-	-	-	-	-	-	
		Kfz R2	-	-	-	-	-	-	-	-	-	-	-	-	-	-	-	-	-	-	-	-	-	-	-	-	-	-	-	-	-
		SV R2	-	-	-	-	-	-	-	-	-	-	-	-	-	-	-	-	-	-	-	-	-	-	-	-	-	-	-	-	-
B 56	Swisttal-Buschhoven 5208 / 5274	Kfz R1	-	-	-	-	-	-	-	-	-	-	-	-	-	-	-	-	-	-	-	-	-	-	-	-	-	-	-	-	
		SV R1	-	-	-	-	-	-	-	-	-	-	-	-	-	-	-	-	-	-	-	-	-	-	-	-	-	-	-	-	
		Kfz R2	-	-	-	-	-	-	-	-	-	-	-	-	-	-	-	-	-	-	-	-	-	-	-	-	-	-	-	-	-
		SV R2	-	-	-	-	-	-	-	-	-	-	-	-	-	-	-	-	-	-	-	-	-	-	-	-	-	-	-	-	-
B 57	Menzeler Heide (N) 4405 / 5229	Kfz R1	-	-	-	-	-	-	-	-	-	-	-	-	-	-	-	-	-	-	-	-	-	-	-	-	-	-	-	-	
		SV R1	-	-	-	-	-	-	-	-	-	-	-	-	-	-	-	-	-	-	-	-	-	-	-	-	-	-	-	-	
		Kfz R2	-	-	-	-	-	-	-	-	-	-	-	-	-	-	-	-	-	-	-	-	-	-	-	-	-	-	-	-	-
		SV R2	-	-	-	-	-	-	-	-	-	-	-	-	-	-	-	-	-	-	-	-	-	-	-	-	-	-	-	-	-
B 57	Mönchengladb.-Rheindahlen 4804 / 5273	Kfz R1	-	-	-	-	-	-	-	-	-	-	-	-	-	-	-	-	-	-	-	-	-	-	-	-	-	-	-	-	
		SV R1	-	-	-	-	-	-	-	-	-	-	-	-	-	-	-	-	-	-	-	-	-	-	-	-	-	-	-	-	
		Kfz R2	-	-	-	-	-	-	-	-	-	-	-	-	-	-	-	-	-	-	-	-	-	-	-	-	-	-	-	-	-
		SV R2	-	-	-	-	-	-	-	-	-	-	-	-	-	-	-	-	-	-	-	-	-	-	-	-	-	-	-	-	-
B 57	Alsdorf-Ofden 5102 / 5213	Kfz R1	-	-	-	-	-	-	-	-	-	-	-	-	-	-	-	-	-	-	-	-	-	-	-	-	-	-	-	-	
		SV R1	-	-	-	-	-	-	-	-	-	-	-	-	-	-	-	-	-	-	-	-	-	-	-	-	-	-	-	R	
		Kfz R2	-	-	-	-	-	-	-	-	-	-	-	-	-	-	-	-	-	-	-	-	-	-	-	-	-	-	-	-	
		SV R2	-	-	-	-	-	-	-	-	-	-	-	-	-	-	-	-	-	-	-	-	-	-	-	-	-	-	-	-	-
B 57	Aachen-Köpfchen 5202 / 5263	Kfz R1	-	-	-	-	-	-	-	-	-	-	-	-	-	-	-	-	-	-	-	-	-	-	-	-	-	-	-	-	
		SV R1	-	-	-	-	-	-	-	-	-	-	-	-	-	-	-	-	-	-	-	-	-	-	-	-	-	-	-	-	
		Kfz R2	-	-	-	-	-	-	-	-	-	-	-	-	-	-	-	-	-	-	-	-	-	-	-	-	-	-	-	-	-
		SV R2	-	-	-	-	-	-	-	-	-	-	-	-	-	-	-	-	-	-	-	-	-	-	-	-	-	-	-	-	-
B 58	Dorsten (O) 4207 / 5316	Kfz R1	R	R	R	R	R	R	R	R	R	R	R	R	R	R	R	R	R	R	R	R	R	R	R	R	R	R	R	R	
		SV R1	R	R	R	R	R	R	R	R	R	R	R	R	R	R	R	R	R	R	R	R	R	R	R	R	R	R	R	R	
		Kfz R2	R	R	R	R	R	R	R	R	R	R	R	R	R	R	R	R	R	R	R	R	R	R	R	R	R	R	R	R	R
		SV R2	R	R	R	R	R	R	R	R	R	R	R	R	R	R	R	R	R	R	R	R	R	R	R	R	R	R	R	R	R
B 58	Lüdinghausen-West 4210 / 5360	Kfz R1	-	-	-	-	-	-	-	-	-	-	-	-	-	-	-	-	-	-	-	-	-	-	-	-	-	-	-	-	
		SV R1	-	-	-	-	-	-	-	-	-	-	-	-	-	-	-	-	-	-	-	-	-	-	-	-	-	-	-	-	
		Kfz R2	-	-	-	-	-	-	-	-	-	-	-	-	-	-	-	-	-	-	-	-	-	-	-	-	-	-	-	-	-
		SV R2	-	-	-	-	-	-	-	-	-	-	-	-	-	-	-	-	-	-	-	-	-	-	-	-	-	-	-	-	-
B 58	Ascheberg West 4210 / 5376	Kfz R1	R	R	R	R	R	R	R	R	R	R	R	R	R	R	R	R	R	R	R	R	R	R	R	R	R	R	R	R	
		SV R1	R	R	R	R	R	R	R	R	R	R	R	R	R	R	R	R	R	R	R	R	R	R	R	R	R	R	R	R	
		Kfz R2	-	-	-	-	-	-	-	-	-	-	-	-	-	-	-	-	-	-	-	-	-	-	-	-	-	-	-	-	-
		SV R2	-	-	-	-	-	-	-	-	-	-	-	-	-	-	-	-	-	-	-	-	-	-	-	-	-	-	-	-	-
B 58	Geldern (N) 4403 / 5252	Kfz R1	-	-	-	-	-	-	-	-	R	R	-	-	R	-	-	-	-	-	-	-	-	-	-	-	-	-	-	-	
		SV R1	-	-	-	-	-	-	-	-	R	R	R	-	R	-	-	-	-	-	-	-	-	-	-	-	-	-	-	-	
		Kfz R2	-	-	-	-	-	-	-	-	-	-	-	-	-	-	-	-	-	-	-	-	-	-	-	-	-	-	-	-	-
		SV R2	-	-	-	-	-	-	-	-	-	-	-	-	-	-	-	-	-	-	-	-	-	-	-	-	-	-	-	-	-
B 58	Menzeler Heide (W) 4405 / 5230	Kfz R1	-	-	-	-	-	-	-	-	-	-	-	-	-	-	-	-	-	-	-	-	-	-	-	-	-	-	-	-	
		SV R1	-	-	-	-	-	-	-	-	-	-	-	-	-	-	-	-	-	-	-	-	-	-	-	-	-	-	-	-	
		Kfz R2	-	-	-	-	-	-	-	-	-	-	-	-	-	-	-	-	-	-	-	-	-	-	-	-	-	-	-	-	-
		SV R2	-	-	-	-	-	-	-	-	-	-	-	-	-	-	-	-	-	-	-	-	-	-	-	-	-	-	-	-	-
B 58	Straelen 2 (Bundesstr.) 4503 / 5257	Kfz R1	-	-	-	-	-	-	-	-	-	-	-	-	-	-	-	-	-	-	-	-	-	-	-	-	-	-	-	-	
		SV R1	-	-	-	-	-	-	-	-	-	-	-	-	-	-	-	-	-	-	-	-	-	-	-	-	-	-	-	-	
		Kfz R2	-	-	-	-	-	-	-	-	-	-	-	-	-	-	-	-	-	-	-	-	-	-	-	-	-	-	-	-	-
		SV R2	-	-	-	-	-	-	-	-	-	-	-	-	-	-	-	-	-	-	-	-	-	-	-	-	-	-	-	-	-

Laufzeit der Dauerzählstellen und Datenvollständigkeit Kfz und SV

April 2020

Str.-Kl. u. -Nr.	Zst.-Name TK / Zst.-Nr.	W.-Tag	M D F S S				M D M D F S S				M D M D F S S				M D M D F S S																	
		Feiertag	F F F																													
		Tag	01	02	03	04	05	06	07	08	09	10	11	12	13	14	15	16	17	18	19	20	21	22	23	24	25	26	27	28	29	30
FZA/R	Datenqualität ("": original Gerätewert, "R": stundenweise, "B": tagesweise eingeschätzter Wert)																															
B 59	Pulheim 4906 / 5214	Kfz R1	-	-	-	-	-	-	-	-	-	-	-	-	-	-	-	-	-	-	-	-	-	-	-	-	-	-	-	-	-	
		SV R1	-	-	-	-	-	-	-	-	-	-	-	-	-	-	-	-	-	-	-	-	-	-	-	-	-	-	-	-	-	
		Kfz R2	-	-	-	-	-	-	-	-	-	-	-	-	-	-	-	-	-	-	-	-	-	-	-	-	-	-	-	-	-	-
		SV R2	-	-	-	-	-	-	-	-	-	-	-	-	-	-	-	-	-	-	-	-	-	-	-	-	-	-	-	-	-	-
B 61	Petershagen 2 3619 / 5336	Kfz R1	-	-	-	-	-	-	-	-	-	-	-	-	-	-	-	-	-	-	-	-	-	-	-	-	-	-	-	-	-	
		SV R1	-	-	-	-	-	-	-	-	-	-	-	-	-	-	-	-	-	-	-	-	-	-	-	-	-	-	-	-	-	
		Kfz R2	-	-	-	-	-	-	-	-	-	-	-	-	-	-	-	-	-	-	-	-	-	-	-	-	-	-	-	-	-	-
		SV R2	-	-	-	-	-	-	-	-	-	-	-	-	-	-	-	-	-	-	-	-	-	-	-	-	-	-	-	-	-	-
B 61	Barkhausen 3719 / 5368	Kfz R1	-	-	-	-	-	-	-	-	-	-	-	-	-	-	-	-	-	-	-	-	-	-	-	-	-	-	-	-	-	
		SV R1	-	-	-	-	-	-	-	-	-	-	-	-	-	-	R	R	R	R	R	R	R	R	R	R	R	R	R	R	R	
		Kfz R2	-	-	-	-	-	-	-	-	-	-	-	-	-	-	-	-	-	-	-	-	-	-	-	-	-	-	-	-	-	-
		SV R2	-	-	-	-	-	-	-	-	-	-	-	-	-	-	-	-	-	-	-	-	-	-	-	-	-	-	-	-	-	-
B 61	Ostwestfalendamm 3917 / 5386	Kfz R1	-	-	-	-	-	-	-	-	-	-	-	-	-	-	-	-	-	-	-	-	-	-	-	-	-	-	-	-	-	
		SV R1	-	-	-	-	-	-	-	-	-	-	-	-	-	-	-	-	-	-	-	-	-	-	-	-	-	-	-	-	-	
		Kfz R2	-	-	-	-	-	-	-	-	-	-	-	-	-	-	-	-	-	-	-	-	-	-	-	-	-	-	-	-	-	-
		SV R2	-	-	-	-	-	-	-	-	-	-	-	-	-	-	-	-	-	-	-	-	-	-	-	-	-	-	-	-	-	-
B 61	Linteler See 4116 / 5377	Kfz R1	-	-	-	-	-	-	-	-	-	-	-	-	-	-	-	-	-	-	-	-	-	-	-	-	-	-	-	-	-	
		SV R1	-	-	-	-	-	-	-	-	-	-	-	-	-	-	-	-	-	-	-	-	-	-	-	-	-	-	-	-	-	
		Kfz R2	-	-	-	-	-	-	-	-	-	-	-	-	-	-	-	-	-	-	-	-	-	-	-	-	-	-	-	-	-	-
		SV R2	-	-	-	-	-	-	-	-	-	-	-	-	-	-	-	-	-	-	-	-	-	-	-	-	-	-	-	-	-	-
B 62	Netphen-Afholderbach 5014 / 5354	Kfz R1	-	-	-	-	-	-	-	-	-	-	-	-	-	-	-	-	-	-	-	-	-	-	-	-	-	-	-	-	-	
		SV R1	-	-	-	-	-	-	-	-	-	-	-	-	-	-	-	-	-	-	-	-	-	-	-	-	-	-	-	-	-	
		Kfz R2	-	-	-	-	-	-	-	-	-	-	-	-	-	-	-	-	-	-	-	-	-	-	-	-	-	-	-	-	-	-
		SV R2	-	-	-	-	-	-	-	-	-	-	-	-	-	-	-	-	-	-	-	-	-	-	-	-	-	-	-	-	-	-
B 63	Hamm-Heesen 4212 / 5361	Kfz R1	-	-	-	-	-	-	-	-	-	-	-	-	-	-	-	-	-	-	-	-	-	-	-	-	-	-	-	-	-	
		SV R1	-	-	-	-	-	-	-	-	-	-	-	-	-	-	-	-	-	-	-	-	-	-	-	-	-	-	-	-	-	
		Kfz R2	-	-	-	-	-	-	-	-	-	-	-	-	-	-	-	-	-	-	-	-	-	-	-	-	-	-	-	-	-	-
		SV R2	-	-	-	-	-	-	-	-	-	-	-	-	-	-	-	-	-	-	-	-	-	-	-	-	-	-	-	-	-	-
B 63	Drensteinfurt 4212 / 5302	Kfz R1	-	-	-	-	-	-	-	-	-	-	-	-	-	-	-	-	-	-	-	-	-	-	-	-	-	-	-	-	-	
		SV R1	-	-	-	-	-	-	-	-	-	-	-	-	-	-	-	-	-	-	-	-	-	-	-	-	-	-	-	-	-	
		Kfz R2	-	-	-	-	-	-	-	-	-	-	-	-	-	-	-	-	-	-	-	-	-	-	-	-	-	-	-	-	-	-
		SV R2	-	-	-	-	-	-	-	-	-	-	-	-	-	-	-	-	-	-	-	-	-	-	-	-	-	-	-	-	-	-
B 64	Bad Driburg Süd 4220 / 5378	Kfz R1	-	-	-	-	-	-	-	-	-	-	-	-	-	-	-	-	-	-	-	-	-	-	-	-	-	-	-	-	-	
		SV R1	-	-	-	-	-	-	-	-	-	-	-	-	-	-	-	-	-	-	-	-	-	-	-	-	-	-	-	-	-	
		Kfz R2	-	-	-	-	-	-	-	-	-	-	-	-	-	-	-	-	-	-	-	-	-	-	-	-	-	-	-	-	-	-
		SV R2	-	-	-	-	-	-	-	-	-	-	-	-	-	-	-	-	-	-	-	-	-	-	-	-	-	-	-	-	-	-
B 64	Delbrück-West 4217 / 5355	Kfz R1	-	-	-	-	-	-	-	-	-	-	-	-	-	-	-	-	-	-	-	-	-	-	-	-	-	-	-	-	-	
		SV R1	-	-	-	-	-	-	-	-	-	-	-	-	-	-	-	-	-	-	-	-	-	-	-	-	-	-	-	-	-	
		Kfz R2	-	-	-	-	-	-	-	-	-	-	-	-	-	-	-	-	-	-	-	-	-	-	-	-	-	-	-	-	-	-
		SV R2	-	-	-	-	-	-	-	-	-	-	-	-	-	-	-	-	-	-	-	-	-	-	-	-	-	-	-	-	-	-
B 66	Bl-Hillegossen 4017 / 5337	Kfz R1	R	R	R	R	R	R	R	R	R	R	R	R	R	R	R	R	R	R	R	R	R	R	R	R	R	R	R	R	R	
		SV R1	R	R	R	R	R	R	R	R	R	R	R	R	R	R	R	R	R	R	R	R	R	R	R	R	R	R	R	R	R	
		Kfz R2	R	R	R	R	R	R	R	R	R	R	R	R	R	R	R	R	R	R	R	R	R	R	R	R	R	R	R	R	R	R
		SV R2	R	R	R	R	R	R	R	R	R	R	R	R	R	R	R	R	R	R	R	R	R	R	R	R	R	R	R	R	R	R
B 68	Halle-Gartnisch 3916 / 5303	Kfz R1	-	-	-	-	-	-	-	-	-	-	-	-	-	-	-	-	-	-	-	-	-	-	-	-	-	-	-	-	-	
		SV R1	-	-	-	-	-	-	-	-	-	-	-	-	-	-	-	-	-	-	-	-	-	-	-	-	-	-	-	-	-	
		Kfz R2	-	-	-	-	-	-	-	-	-	-	-	-	-	-	-	-	-	-	-	-	-	-	-	-	-	-	-	-	-	-
		SV R2	-	-	-	-	-	-	-	-	-	-	-	-	-	-	-	-	-	-	-	-	-	-	-	-	-	-	-	-	-	-
B 68	Lichtenau 4319 / 5351	Kfz R1	-	-	-	-	-	-	-	-	-	-	-	-	-	-	-	-	-	-	-	-	-	-	-	-	-	-	-	-	-	
		SV R1	-	-	-	-	-	-	-	-	-	-	-	-	-	-	-	-	-	-	-	-	-	-	-	-	-	-	-	-	-	
		Kfz R2	-	-	-	-	-	-	-	-	-	-	-	-	-	-	-	-	-	-	-	-	-	-	-	-	-	-	-	-	-	-
		SV R2	-	-	-	-	-	-	-	-	-	-	-	-	-	-	-	-	-	-	-	-	-	-	-	-	-	-	-	-	-	-
B 70	Heek Ost 3808 / 5379	Kfz R1	-	-	-	-	-	-	-	-	-	-	-	-	-	-	-	-	-	-	-	-	-	-	-	-	-	-	-	-	-	
		SV R1	-	-	-	-	-	-	-	-	-	-	-	-	-	-	-	-	-	-	-	-	-	-	-	-	-	-	-	-	-	
		Kfz R2	-	-	-	-	-	-	-	-	-	-	-	-	-	-	-	-	-	-	-	-	-	-	-	-	-	-	-	-	-	-
		SV R2	-	-	-	-	-	-	-	-	-	-	-	-	-	-	-	-	-	-	-	-	-	-	-	-	-	-	-	-	-	-

Str.-Kl. u. -Nr.	Zst.-Name TK / Zst.-Nr.	W.-Tag Feiertag Tag	M	D	F	S	S	M	D	M	F	S	S	M	D	M	F	S	S	M	D	M	F	S	S	M	D	M	D		
			01	02	03	04	05	06	07	08	09	10	11	12	13	14	15	16	17	18	19	20	21	22	23	24	25	26	27	28	29
		FZA/R	Datenqualität ("": original Gerätewert, "R": stundenweise, "B": tagesweise eingeschätzter Wert)																												
B 70	Vreden-Süd 3906 / 5362	Kfz R1	-	-	-	-	-	-	-	-	-	-	-	-	-	-	-	-	-	-	-	-	-	-	-	-	-	-	-	-	-
		SV R1	-	-	-	-	-	-	-	-	-	-	-	-	-	-	-	-	-	-	-	-	-	-	-	-	-	-	-	-	-
		Kfz R2	-	-	-	-	-	-	-	-	-	-	-	-	-	-	-	-	-	-	-	-	-	-	-	-	-	-	-	-	-
		SV R2	-	-	-	-	-	-	-	-	-	-	-	-	-	-	-	-	-	-	-	-	-	-	-	-	-	-	-	-	-
B 70	Lünten 3907 / 5380	Kfz R1	-	-	-	-	-	-	-	-	-	-	-	-	-	-	-	-	-	-	-	-	-	-	-	-	-	-	-	-	-
		SV R1	-	-	-	-	-	-	-	-	-	-	-	-	-	-	-	-	-	-	-	-	-	-	-	-	-	-	-	-	-
		Kfz R2	-	-	-	-	-	-	-	-	-	-	-	-	-	-	-	-	-	-	-	-	-	-	-	-	-	-	-	-	-
		SV R2	-	-	-	-	-	-	-	-	-	-	-	-	-	-	-	-	-	-	-	-	-	-	-	-	-	-	-	-	-
B 70	Raesfeld West 4206 / 5381	Kfz R1	-	-	-	-	-	-	-	-	-	-	-	-	-	-	-	-	-	-	-	-	-	-	-	-	-	-	-	-	-
		SV R1	-	-	-	-	-	-	-	-	-	-	-	-	-	-	-	-	-	-	-	-	-	-	-	-	-	-	-	-	-
		Kfz R2	-	-	-	-	-	-	-	-	-	-	-	-	-	-	-	-	-	-	-	-	-	-	-	-	-	-	-	-	-
		SV R2	-	-	-	-	-	-	-	-	-	-	-	-	-	-	-	-	-	-	-	-	-	-	-	-	-	-	-	-	-
B 83	Beverungen-Wehrden 4222 / 5382	Kfz R1	-	-	-	-	-	-	-	-	-	-	-	-	-	-	-	-	-	-	-	-	-	-	-	-	-	-	-	-	-
		SV R1	-	-	-	-	-	-	-	-	-	-	-	-	-	-	-	-	-	-	-	-	-	-	-	-	-	-	-	-	-
		Kfz R2	-	-	-	-	-	-	-	-	-	-	-	-	-	-	-	-	-	-	-	-	-	-	-	-	-	-	-	-	-
		SV R2	-	-	-	-	-	-	-	-	-	-	-	-	-	-	-	-	-	-	-	-	-	-	-	-	-	-	-	-	-
B 219	Greven (N) 3811 / 5350	Kfz R1	-	-	-	-	-	-	-	-	-	-	-	-	-	-	-	-	-	-	-	-	-	-	-	-	-	-	-	-	-
		SV R1	-	-	-	-	-	-	-	-	-	-	-	-	-	-	-	-	-	-	-	-	-	-	-	-	-	-	-	-	-
		Kfz R2	-	-	-	-	-	-	-	-	-	-	-	-	-	-	-	-	-	-	-	-	-	-	-	-	-	-	-	-	-
		SV R2	-	-	-	-	-	-	-	-	-	-	-	-	-	-	-	-	-	-	-	-	-	-	-	-	-	-	-	-	-
B 220	Emmerich 4103 / 5258	Kfz R1	-	-	-	-	-	-	-	-	-	-	-	-	-	-	-	-	-	-	-	-	-	-	-	-	-	-	-	-	-
		SV R1	-	-	-	-	-	-	-	-	-	-	-	-	-	-	-	-	-	-	-	-	-	-	-	-	-	-	-	-	-
		Kfz R2	-	-	-	-	-	-	-	-	-	-	-	-	-	-	-	-	-	-	-	-	-	-	-	-	-	-	-	-	-
		SV R2	-	-	-	-	-	-	-	-	-	-	-	-	-	-	-	-	-	-	-	-	-	-	-	-	-	-	-	-	-
B 221	Brüggen (N) 4703 / 5432	Kfz R1	-	-	-	-	-	-	-	-	-	-	-	-	-	-	-	-	-	-	-	-	-	-	-	-	-	-	-	-	-
		SV R1	-	-	-	-	-	-	-	-	-	-	-	-	-	-	-	-	-	-	-	-	-	-	-	-	-	-	-	-	-
		Kfz R2	-	-	-	-	-	-	-	-	-	-	-	-	-	-	-	-	-	-	-	-	-	-	-	-	-	-	-	-	-
		SV R2	-	-	-	-	-	-	-	-	-	-	-	-	-	-	-	-	-	-	-	-	-	-	-	-	-	-	-	-	-
B 221	Arsbeck 4803 / 5276	Kfz R1	-	-	-	-	-	-	-	-	-	-	-	-	-	-	-	-	-	-	-	-	-	-	-	-	-	-	-	-	-
		SV R1	-	-	-	-	-	-	-	-	-	-	-	-	-	-	-	-	-	-	-	-	-	-	-	-	-	-	-	-	-
		Kfz R2	-	-	-	-	-	-	-	-	-	-	-	-	-	-	-	-	-	-	-	-	-	-	-	-	-	-	-	-	-
		SV R2	-	-	-	-	-	-	-	-	-	-	-	-	-	-	-	-	-	-	-	-	-	-	-	-	-	-	-	-	-
B 221	Heinsberg 4902 / 5259	Kfz R1	-	-	-	-	-	-	-	-	-	-	-	-	-	-	-	-	-	-	-	-	-	-	-	-	-	-	-	-	-
		SV R1	-	-	-	-	-	-	-	-	-	-	-	-	-	-	-	-	-	-	-	-	-	-	-	-	-	-	-	-	-
		Kfz R2	-	-	-	-	-	-	-	-	-	-	-	-	-	-	-	-	-	-	-	-	-	-	-	-	-	-	-	-	-
		SV R2	-	-	-	-	-	-	-	-	-	-	-	-	-	-	-	-	-	-	-	-	-	-	-	-	-	-	-	-	-
B 224	Bottrop 4407 / 5344	Kfz R1	-	-	-	-	-	-	-	-	-	-	-	-	-	-	-	-	-	-	-	-	-	-	-	-	-	-	-	-	-
		SV R1	-	-	-	-	-	-	-	-	-	-	-	-	-	-	-	-	-	-	-	-	-	-	-	-	-	-	-	-	-
		Kfz R2	-	-	-	-	-	-	-	-	-	-	-	-	-	-	-	-	-	-	-	-	-	-	-	-	-	-	-	-	-
		SV R2	-	-	-	-	-	-	-	-	-	-	-	-	-	-	-	-	-	-	-	-	-	-	-	-	-	-	-	-	-
B 226	Gedern 4510 / 5272	Kfz R1	-	-	-	-	-	-	-	-	-	-	-	-	-	-	-	-	-	-	-	-	-	-	-	-	-	-	-	-	-
		SV R1	-	-	-	-	-	-	-	-	-	-	-	-	-	-	-	-	-	-	-	-	-	-	-	-	-	-	-	-	-
		Kfz R2	-	-	-	-	-	-	-	-	-	-	-	-	-	-	-	-	-	-	-	-	-	-	-	-	-	-	-	-	-
		SV R2	-	-	-	-	-	-	-	-	-	-	-	-	-	-	-	-	-	-	-	-	-	-	-	-	-	-	-	-	-
B 226	Wanne-Eickel Ost 4409 / 5364	Kfz R1	-	-	-	-	-	-	-	-	-	-	-	-	-	-	-	-	-	-	-	-	-	-	-	-	-	-	-	-	-
		SV R1	-	-	-	-	-	-	-	-	-	-	-	-	-	-	-	-	-	-	-	-	-	-	-	-	-	-	-	-	-
		Kfz R2	-	-	-	-	-	-	-	-	-	-	-	-	-	-	-	-	-	-	-	-	-	-	-	-	-	-	-	-	-
		SV R2	-	-	-	-	-	-	-	-	-	-	-	-	-	-	-	-	-	-	-	-	-	-	-	-	-	-	-	-	-
B 229	Delecke 2 4514 / 5334	Kfz R1	R	R	R	R	R	R	R	R	R	R	R	R	R	R	R	R	R	R	R	R	R	R	R	R	R	R	R	R	R
		SV R1	R	R	R	R	R	R	R	R	R	R	R	R	R	R	R	R	R	R	R	R	R	R	R	R	R	R	R	R	R
		Kfz R2	R	R	R	R	R	R	R	R	R	R	R	R	R	R	R	R	R	R	R	R	R	R	R	R	R	R	R	R	R
		SV R2	R	R	R	R	R	R	R	R	R	R	R	R	R	R	R	R	R	R	R	R	R	R	R	R	R	R	R	R	R
B 229	Lüdenscheid-Brügge 4711 / 5321	Kfz R1	-	-	-	-	-	-	-	-	-	-	-	-	-	-	-	-	-	-	-	-	-	-	-	-	-	-	-	-	-
		SV R1	-	-	-	-	-	-	-	-	-	-	-	-	-	-	-	-	-	-	-	-	-	-	-	-	-	-	-	-	-
		Kfz R2	-	-	-	-	-	-	-	-	-	-	-	-	-	-	-	-	-	-	-	-	-	-	-	-	-	-	-	-	-
		SV R2	-	-	-	-	-	-	-	-	-	-	-	-	-	-	-	-	-	-	-	-	-	-	-	-	-	-	-	-	-

Laufzeit der Dauerzählstellen und Datenvollständigkeit Kfz und SV

April 2020

Str.-Kl. u. -Nr.	Zst.-Name TK / Zst.-Nr.	W.-Tag Feiertag Tag	M D F S S M D M D F S S M D M D F S S M D M D F S S M D M D																												
			F F F																												
			01	02	03	04	05	06	07	08	09	10	11	12	13	14	15	16	17	18	19	20	21	22	23	24	25	26	27	28	29
FZA/R	Datenqualität ("": original Gerätewert, "R": stundenweise, "B": tagesweise eingeschätzter Wert)																														
B 229	Solingen 4808 / 5203	Kfz R1	-	-	-	-	-	-	-	-	-	-	-	-	-	-	-	-	-	-	-	-	-	-	-	-	-	-	-	-	
		SV R1	-	-	-	-	-	-	-	-	-	-	-	-	-	-	-	-	-	-	-	-	-	-	-	-	-	-	-	-	-
		Kfz R2	-	-	-	-	-	-	-	-	-	-	-	-	-	-	-	-	-	-	-	-	-	-	-	-	-	-	-	-	-
		SV R2	-	-	-	-	-	-	-	-	-	-	-	-	-	-	-	-	-	-	-	-	-	-	-	-	-	-	-	-	-
B 230	Holzheim 4805 / 5238	Kfz R1	-	-	-	-	-	-	-	-	-	-	-	-	-	-	-	-	-	-	-	-	-	-	-	-	-	-	-	-	
		SV R1	-	-	-	-	-	-	-	-	-	-	-	-	-	-	-	-	-	-	-	-	-	-	-	-	-	-	-	-	-
		Kfz R2	-	-	-	-	-	-	-	-	-	-	-	-	-	-	-	-	-	-	-	-	-	-	-	-	-	-	-	-	-
		SV R2	-	-	-	-	-	-	-	-	-	-	-	-	-	-	-	-	-	-	-	-	-	-	-	-	-	-	-	-	-
B 235	Datteln 4210 / 5345	Kfz R1	-	-	-	-	-	-	-	-	-	-	-	-	-	-	-	-	-	-	-	-	-	-	-	-	-	-	-	-	
		SV R1	-	-	-	-	-	-	-	-	-	-	-	-	-	-	-	-	-	-	-	-	-	-	-	-	-	-	-	-	-
		Kfz R2	-	-	-	-	-	-	-	-	-	-	-	-	-	-	-	-	-	-	-	-	-	-	-	-	-	-	-	-	-
		SV R2	-	-	-	-	-	-	-	-	-	-	-	-	-	-	-	-	-	-	-	-	-	-	-	-	-	-	-	-	-
B 236	Dortmund-Wambeldorf 4411 / 5365	Kfz R1	-	-	-	-	-	-	-	-	-	-	-	-	-	-	-	-	-	-	-	-	-	-	-	-	-	-	-	-	
		SV R1	-	-	-	-	-	-	-	-	-	-	-	-	-	-	-	-	-	-	-	-	-	-	-	-	-	-	-	-	-
		Kfz R2	-	-	-	-	-	-	-	-	-	-	-	-	-	-	-	-	-	-	-	-	-	-	-	-	-	-	-	-	-
		SV R2	-	-	-	-	-	-	-	-	-	-	-	-	-	-	-	-	-	-	-	-	-	-	-	-	-	-	-	-	-
B 236	Dortmund-Berghofen 4511 / 5352	Kfz R1	-	-	-	-	-	-	-	-	-	-	-	-	-	-	-	-	-	-	-	-	-	-	-	-	-	-	-	-	
		SV R1	-	-	-	-	-	-	-	-	-	-	-	-	-	-	-	-	-	-	-	-	-	-	-	-	-	-	-	-	-
		Kfz R2	-	-	-	-	-	-	-	-	-	-	-	-	-	-	-	-	-	-	-	-	-	-	-	-	-	-	-	-	-
		SV R2	-	-	-	-	-	-	-	-	-	-	-	-	-	-	-	-	-	-	-	-	-	-	-	-	-	-	-	-	-
B 236	Plettenberg-Ohle 4712 / 5309	Kfz R1	-	-	-	-	-	-	-	-	-	-	-	-	-	-	-	-	-	-	-	-	-	-	-	-	-	-	-	-	
		SV R1	-	-	-	-	-	-	-	-	-	-	-	-	-	-	-	-	-	-	-	-	-	-	-	-	-	-	-	-	-
		Kfz R2	-	-	-	-	-	-	-	-	-	-	-	-	-	-	-	-	-	-	-	-	-	-	-	-	-	-	-	-	-
		SV R2	-	-	-	-	-	-	-	-	-	-	-	-	-	-	-	-	-	-	-	-	-	-	-	-	-	-	-	-	-
B 236	Altenhudem 4814 / 5383	Kfz R1	-	-	-	-	-	-	-	-	-	-	-	-	-	-	-	-	-	-	-	-	-	-	-	-	-	-	-	-	
		SV R1	-	-	-	-	-	-	-	-	-	-	-	-	-	-	-	-	-	-	-	-	-	-	-	-	-	-	-	-	
		Kfz R2	-	-	-	-	-	-	-	-	-	-	-	-	-	-	-	-	-	-	-	-	-	-	-	-	-	-	-	-	-
		SV R2	-	-	-	-	-	-	-	-	-	-	-	-	-	-	-	-	-	-	-	-	-	-	-	-	-	-	-	-	-
B 236	Gleidorf (O) 4815 / 5310	Kfz R1	Daten nicht plausibel, keine Grundlage für Schätzwerte																												
		SV R1	Daten nicht plausibel, keine Grundlage für Schätzwerte																												
		Kfz R2	Daten nicht plausibel, keine Grundlage für Schätzwerte																												
		SV R2	Daten nicht plausibel, keine Grundlage für Schätzwerte																												
B 236	Schmallenberg 4815 / 5367	Kfz R1	R	R	R	R	R	R	R	R	R	R	R	R	R	R	R	R	R	R	R	R	R	R	R	R	R	R	R	R	
		SV R1	R	R	R	R	R	R	R	R	R	R	R	R	R	R	R	R	R	R	R	R	R	R	R	R	R	R	R	R	R
		Kfz R2	R	R	R	R	R	R	R	R	R	R	R	R	R	R	R	R	R	R	R	R	R	R	R	R	R	R	R	R	R
		SV R2	R	R	R	R	R	R	R	R	R	R	R	R	R	R	R	R	R	R	R	R	R	R	R	R	R	R	R	R	R
B 236	Winterberg-Waltenberg 4817 / 5366	Kfz R1	-	-	-	-	-	-	-	-	-	-	-	-	-	-	-	-	-	-	-	-	-	-	-	-	-	-	-	-	
		SV R1	-	-	-	-	-	-	-	-	-	-	-	-	-	-	-	-	-	-	-	-	-	-	-	-	-	-	-	-	
		Kfz R2	-	-	-	-	-	-	-	-	-	-	-	-	-	-	-	-	-	-	-	-	-	-	-	-	-	-	-	-	-
		SV R2	-	-	-	-	-	-	-	-	-	-	-	-	-	-	-	-	-	-	-	-	-	-	-	-	-	-	-	-	-
B 236	Winterberg-Herrloh 4817 / 5369	Kfz R1	-	-	-	-	-	-	-	-	-	-	-	-	-	-	-	-	-	-	-	-	-	-	-	-	-	-	-	-	
		SV R1	-	-	-	-	-	R	R	R	R	R	R	R	R	R	R	R	R	R	R	R	R	R	R	R	R	R	R	R	R
		Kfz R2	-	-	-	-	-	-	-	-	-	-	-	-	-	-	-	-	-	-	-	-	-	-	-	-	-	-	-	-	-
		SV R2	-	-	-	-	-	-	-	R	R	R	R	R	R	R	R	R	R	R	R	R	R	R	R	R	R	R	R	R	R
B 237	Ohl 4810 / 5225	Kfz R1	-	-	-	-	-	-	-	-	-	-	-	-	-	-	-	-	-	-	-	-	-	-	-	-	-	-	-	-	
		SV R1	-	-	-	-	-	-	-	-	-	-	-	-	-	-	-	-	-	-	-	-	-	-	-	-	-	-	-	-	
		Kfz R2	-	-	-	-	-	-	-	-	-	-	-	-	-	-	-	-	-	-	-	-	-	-	-	-	-	-	-	-	-
		SV R2	-	-	-	-	-	-	-	-	-	-	-	-	-	-	-	-	-	-	-	-	-	-	-	-	-	-	-	-	-
B 239	Espelkamp-Gestrigen 3617 / 5356	Kfz R1	-	-	-	-	-	-	-	-	-	-	-	-	-	-	-	-	-	-	-	-	-	-	-	-	-	-	-	-	
		SV R1	-	-	-	-	-	-	-	-	-	-	-	-	-	-	-	-	-	-	-	-	-	-	-	-	-	-	-	-	
		Kfz R2	-	-	-	-	-	-	-	-	-	-	-	-	-	-	-	-	-	-	-	-	-	-	-	-	-	-	-	-	-
		SV R2	-	-	-	-	-	-	-	-	-	-	-	-	-	-	-	-	-	-	-	-	-	-	-	-	-	-	-	-	-
B 239	Bad Salzuflen 3918 / 5315	Kfz R1	-	-	-	-	-	-	-	-	-	-	-	-	-	-	-	-	-	-	-	-	-	-	-	-	-	-	-	-	
		SV R1	-	-	-	-	-	-	-	-	-	-	-	-	-	-	-	-	-	-	-	-	-	-	-	-	-	-	-	-	
		Kfz R2	-	-	-	-	-	-	-	-	-	-	-	-	-	-	-	-	-	-	-	-	-	-	-	-	-	-	-	-	-
		SV R2	-	-	-	-	-	-	-	-	-	-	-	-	-	-	-	-	-	-	-	-	-	-	-	-	-	-	-	-	-

Laufzeit der Dauerzählstellen und Datenvollständigkeit Kfz und SV

April 2020

Str.-Kl. u. -Nr.	Zst.-Name TK / Zst.-Nr.	W.-Tag	M	D	F	S	S	M	D	M	D	F	S	S	M	D	M	D	F	S	S	M	D	M	D								
		Feiertag Tag	01	02	03	04	05	06	07	08	09	10	11	12	13	14	15	16	17	18	19	20	21	22	23	24	25	26	27	28	29	30	
		FZA/R	Datenqualität ("": original Gerätewert, "R": stundenweise, "B": tagesweise eingeschätzter Wert)																														
B 239	Detmold-Heidenoldendorf 4018 / 5357	Kfz R1	-	-	-	-	-	-	-	-	-	-	-	-	-	-	-	-	-	-	-	-	-	-	-	-	-	-	-	-	-	-	
		SV R1	R	R	R	R	R	R	R	R	R	R	R	R	R	R	R	R	R	R	R	R	R	R	R	R	R	R	R	R	R	R	
		Kfz R2	-	-	-	-	-	-	-	-	-	-	-	-	-	-	-	-	-	-	-	-	-	-	-	-	-	-	-	-	-	-	-
		SV R2	-	-	-	-	-	-	-	-	-	-	-	-	-	-	-	-	-	-	-	-	-	-	-	-	-	-	-	-	-	-	-
B 239	Höxter-Fürstenau 4121 / 5358	Kfz R1	R	R	R	R	R	R	R	R	R	R	R	R	R	R	R	R	R	R	R	R	R	R	R	R	R	R	R	R	R	R	
		SV R1	R	R	R	R	R	R	R	R	R	R	R	R	R	R	R	R	R	R	R	R	R	R	R	R	R	R	R	R	R	R	
		Kfz R2	R	R	R	R	R	R	R	R	R	R	R	R	R	R	R	R	R	R	R	R	R	R	R	R	R	R	R	R	R	R	R
		SV R2	R	R	R	R	R	R	R	R	R	R	R	R	R	R	R	R	R	R	R	R	R	R	R	R	R	R	R	R	R	R	R
B 241	Bever 4322 / 5384	Kfz R1	-	-	-	-	-	-	-	-	-	-	-	-	-	-	-	-	-	-	-	-	-	-	-	-	-	-	-	-	-	-	
		SV R1	-	-	-	-	-	-	-	-	-	-	-	-	-	-	-	-	-	-	-	-	-	-	-	-	-	-	-	-	-	-	
		Kfz R2	-	-	-	-	-	-	-	-	-	-	-	-	-	-	-	-	-	-	-	-	-	-	-	-	-	-	-	-	-	-	-
		SV R2	-	-	-	-	-	-	-	-	-	-	-	-	-	-	-	-	-	-	-	-	-	-	-	-	-	-	-	-	-	-	-
B 252	Brakel 4221 / 5340	Kfz R1	R	R	R	R	R	R	R	R	R	R	R	R	R	R	R	R	R	R	R	R	R	R	R	R	R	R	R	R	R	R	
		SV R1	R	R	R	R	R	R	R	R	R	R	R	R	R	R	R	R	R	R	R	R	R	R	R	R	R	R	R	R	R	R	
		Kfz R2	R	R	R	R	R	R	R	R	R	R	R	R	R	R	R	R	R	R	R	R	R	R	R	R	R	R	R	R	R	R	R
		SV R2	R	R	R	R	R	R	R	R	R	R	R	R	R	R	R	R	R	R	R	R	R	R	R	R	R	R	R	R	R	R	R
B 256	Marienheide 4811 / 5224	Kfz R1	-	-	-	-	-	-	-	-	-	-	-	-	-	-	R	-	-	-	-	-	-	-	-	-	-	-	-	-	-	-	
		SV R1	-	-	-	-	-	-	-	-	-	-	-	-	-	-	R	-	-	-	-	-	-	-	-	-	-	-	-	-	-	-	
		Kfz R2	-	-	-	-	-	-	-	-	-	-	-	-	-	-	-	-	-	-	-	-	-	-	-	-	-	-	-	-	-	-	-
		SV R2	-	-	-	-	-	-	-	-	-	-	-	-	-	-	-	R	-	-	-	-	-	-	-	-	-	-	-	-	-	-	-
B 258	Friesenrath (W) 5303 / 5208	Kfz R1	-	-	-	-	-	-	-	-	-	-	-	-	-	-	-	-	-	-	-	-	-	-	-	-	-	-	-	-	-	-	
		SV R1	-	-	-	-	-	-	-	-	-	-	-	-	-	-	-	-	-	-	-	-	-	-	-	-	-	-	-	-	-	-	
		Kfz R2	-	-	-	-	-	-	-	-	-	-	-	-	-	-	-	-	-	-	-	-	-	-	-	-	-	-	-	-	-	-	-
		SV R2	-	-	-	-	-	-	-	-	-	-	-	-	-	-	-	-	-	-	-	-	-	-	-	-	-	-	-	-	-	-	-
B 258	Friesenrath (S) 5303 / 5250	Kfz R1	-	-	-	-	-	-	-	-	-	-	-	-	-	-	-	-	-	-	-	-	-	-	-	-	-	-	-	-	-	-	
		SV R1	-	-	-	-	-	-	-	-	-	-	-	-	-	-	-	-	-	-	-	-	-	-	-	-	-	-	-	-	-	-	
		Kfz R2	-	-	-	-	-	-	-	-	-	-	-	-	-	-	-	-	-	-	-	-	-	-	-	-	-	-	-	-	-	-	-
		SV R2	-	-	-	-	-	-	-	-	-	-	-	-	-	-	-	-	-	-	-	-	-	-	-	-	-	-	-	-	-	-	-
B 258	Imgenbroich 5403 / 5277	Kfz R1	-	-	-	-	-	-	-	-	-	-	-	-	-	-	-	-	-	-	-	-	-	-	-	-	-	-	-	-	-	-	
		SV R1	-	-	-	-	-	-	-	-	-	-	-	-	-	-	-	-	-	-	-	-	-	-	-	-	-	-	-	-	-	-	
		Kfz R2	-	-	-	-	-	-	-	-	-	-	-	-	-	-	-	-	-	-	-	-	-	-	-	-	-	-	-	-	-	-	-
		SV R2	-	-	-	-	-	-	-	-	-	-	-	-	-	-	-	-	-	-	-	-	-	-	-	-	-	-	-	-	-	-	-
B 258	Blankenheimer Wald 5505 / 5239	Kfz R1	-	-	-	-	-	-	-	-	-	-	-	-	-	-	-	-	-	-	-	-	-	-	-	-	-	-	-	-	-	-	
		SV R1	-	-	-	-	-	-	-	-	-	-	-	-	-	-	-	-	-	-	-	-	-	-	-	-	-	-	-	-	-	-	
		Kfz R2	-	-	-	-	-	-	-	-	-	-	-	-	-	-	-	-	-	-	-	-	-	-	-	-	-	-	-	-	-	-	-
		SV R2	-	-	-	-	-	-	-	-	-	-	-	-	-	-	-	-	-	-	-	-	-	-	-	-	-	-	-	-	-	-	-
B 258	Ahrhütte (O) 5606 / 5243	Kfz R1	-	-	-	-	-	-	-	-	-	-	-	-	-	-	-	-	-	-	-	-	-	-	-	-	-	-	-	-	-	-	
		SV R1	-	-	-	-	-	-	-	-	-	-	-	-	-	-	-	-	-	-	-	-	-	-	-	-	-	-	-	-	-	-	
		Kfz R2	-	-	-	-	-	-	-	-	-	-	-	-	-	-	-	-	-	-	-	-	-	-	-	-	-	-	-	-	-	-	-
		SV R2	-	-	-	-	-	-	-	-	-	-	-	-	-	-	-	-	-	-	-	-	-	-	-	-	-	-	-	-	-	-	-
B 264	Aachen-Bildchen 5202 / 5261	Kfz R1	-	-	-	-	-	-	-	-	-	-	-	-	-	-	-	-	-	-	-	-	-	-	-	-	-	-	-	-	-	-	
		SV R1	-	-	-	-	-	-	-	-	-	-	-	-	-	-	-	-	-	-	-	-	-	-	-	-	-	-	-	-	-	-	
		Kfz R2	-	-	-	-	-	-	-	-	-	-	-	-	-	-	-	-	-	-	-	-	-	-	-	-	-	-	-	-	-	-	-
		SV R2	-	-	-	-	-	-	-	-	-	-	-	-	-	-	-	-	-	-	-	-	-	-	-	-	-	-	-	-	-	-	-
B 264	Langerwehe 5104 / 5246	Kfz R1	-	-	-	-	-	-	-	-	-	-	-	-	-	-	-	-	-	-	-	-	-	-	-	-	-	-	-	-	-	-	
		SV R1	-	-	-	-	-	-	-	-	-	-	-	-	-	-	-	-	-	-	-	-	-	-	-	-	-	-	-	-	-	-	
		Kfz R2	-	-	-	-	-	-	-	-	-	-	-	-	-	-	-	-	-	-	-	-	-	-	-	-	-	-	-	-	-	-	-
		SV R2	-	-	-	-	-	-	-	-	-	-	-	-	-	-	-	-	-	-	-	-	-	-	-	-	-	-	-	-	-	-	-
B 264	Düren/Kerpen 5105 / 5265	Kfz R1	-	-	-	-	-	-	-	-	-	-	-	-	-	-	-	-	-	-	-	-	-	-	-	-	-	-	-	-	-	-	
		SV R1	-	-	-	-	-	-	-	-	-	-	-	-	-	-	-	-	-	-	-	-	-	-	-	-	-	-	-	-	-	-	
		Kfz R2	-	-	-	-	-	-	-	-	-	-	-	-	-	-	-	-	-	-	-	-	-	-	-	-	-	-	-	-	-	-	-
		SV R2	-	-	-	-	-	-	-	-	-	-	-	-	-	-	-	-	-	-	-	-	-	-	-	-	-	-	-	-	-	-	-
B 265	Lechenich 2 5106 / 5269	Kfz R1	-	-	-	-	-	-	-	-	-	-	-	-	-	-	-	-	-	-	-	-	-	-	-	-	-	-	-	-	-	-	
		SV R1	-	-	-	-	-	-	-	-	-	-	-	-	-	-	-	-	-	-	-	-	-	-	-	-	-	-	-	-	-	-	
		Kfz R2	-	-	-	-	-	-	-	-	-	-	-	-	-	-	-	-	-	-	-	-	-	-	-	-	-	-	-	-	-	-	-
		SV R2	-	-	-	-	-	-	-	-	-	-	-	-	-	-	-	-	-	-	-	-	-	-	-	-	-	-	-	-	-	-	-

Laufzeit der Dauerzählstellen und Datenvollständigkeit Kfz und SV

April 2020

Str.-Kl. u. -Nr.	Zst.-Name TK / Zst.-Nr.	W.-Tag	M	D	F	S	S	M	D	M	D	F	S	S	M	D	M	D	F	S	S	M	D	M	D	F	S	S	M	D	M	D
		Feiertag																														
		Tag	01	02	03	04	05	06	07	08	09	10	11	12	13	14	15	16	17	18	19	20	21	22	23	24	25	26	27	28	29	30
FZA/R	Datenqualität ("": original Gerätewert, "R": stundenweise, "B": tagesweise eingeschätzter Wert)																															
B 265	Wollersheim (O) 5305 / 5232	Kfz R1	-	-	-	-	-	-	-	-	-	-	-	-	-	-	-	-	-	-	-	-	-	-	-	-	-	-	-	-	-	
		SV R1	-	-	-	-	-	-	-	-	-	-	-	-	-	-	-	-	-	-	-	-	-	-	-	-	-	-	-	-	-	
		Kfz R2	-	-	-	-	-	-	-	-	-	-	-	-	-	-	-	-	-	-	-	-	-	-	-	-	-	-	-	-	-	
		SV R2	-	-	-	-	-	-	-	-	-	-	-	-	-	-	-	-	-	-	-	-	-	-	-	-	-	-	-	-	-	
B 266	Kesternich (S) 5304 / 5211	Kfz R1	-	-	-	-	-	-	-	-	-	-	-	-	-	-	-	-	-	-	-	-	-	-	-	-	-	-	-	-	-	
		SV R1	-	-	-	-	-	-	-	-	-	-	-	-	-	-	-	-	-	-	-	-	-	-	-	-	-	-	-	-	-	
		Kfz R2	-	-	-	-	-	-	-	-	-	-	-	-	-	-	-	-	-	-	-	-	-	-	-	-	-	-	-	-	-	
		SV R2	-	-	-	-	-	-	-	-	-	-	-	-	-	-	-	-	-	-	-	-	-	-	-	-	-	-	-	-	-	
B 288	Uerdingen 4605 / 5231	Kfz R1	-	-	-	-	-	-	-	-	-	-	-	-	-	-	-	-	-	-	-	-	-	-	-	-	-	-	-	-	-	
		SV R1	-	-	-	-	-	-	-	-	-	-	-	-	-	-	-	-	-	-	-	-	-	-	-	-	-	-	-	-	-	
		Kfz R2	R	R	R	R	R	R	R	R	R	R	R	R	R	R	R	R	R	R	R	R	R	R	R	R	R	R	R	R	R	
		SV R2	R	R	R	R	R	R	R	R	R	R	R	R	R	R	R	R	R	R	R	R	R	R	R	R	R	R	R	R	R	
B 475	Ladbergen Nord 3812 / 5385	Kfz R1	-	-	-	-	-	-	-	-	-	-	-	-	-	-	-	-	-	-	-	-	-	-	-	-	-	-	-	-	-	
		SV R1	-	-	-	-	-	-	-	-	-	-	-	-	-	-	-	-	-	-	-	-	-	-	-	-	-	-	-	-	-	
		Kfz R2	-	-	-	-	-	-	-	-	-	-	-	-	-	-	-	-	-	-	-	-	-	-	-	-	-	-	-	-	-	
		SV R2	-	-	-	-	-	-	-	-	-	-	-	-	-	-	-	-	-	-	-	-	-	-	-	-	-	-	-	-	-	
B 475	Sassenberg-Süd 4014 / 5363	Kfz R1	-	-	-	-	-	-	-	-	-	-	-	-	-	-	-	-	-	-	-	-	-	-	-	-	-	-	-	-	-	
		SV R1	-	-	-	-	-	-	-	-	-	-	-	-	-	-	-	-	-	-	-	-	-	-	-	-	-	-	-	-	-	
		Kfz R2	-	-	-	-	-	-	-	-	-	-	-	-	-	-	-	-	-	-	-	-	-	-	-	-	-	-	-	-	-	
		SV R2	-	-	-	-	-	-	-	-	-	-	-	-	-	-	-	-	-	-	-	-	-	-	-	-	-	-	-	-	-	
B 475	Lippetal-Lippborg 4314 / 5359	Kfz R1	-	-	-	-	-	-	-	-	-	-	-	-	-	-	-	-	-	-	-	-	-	-	-	-	-	-	-	-	-	
		SV R1	-	-	-	-	-	-	-	-	-	-	-	-	-	-	-	-	-	-	-	-	-	-	-	-	-	-	-	-	-	
		Kfz R2	-	-	-	-	-	-	-	-	-	-	-	-	-	-	-	-	-	-	-	-	-	-	-	-	-	-	-	-	-	
		SV R2	-	-	-	-	-	-	-	-	-	-	-	-	-	-	-	-	-	-	-	-	-	-	-	-	-	-	-	-	-	
B 477	Gohr 4906 / 5262	Kfz R1	-	-	-	-	-	-	-	-	-	-	-	-	-	-	-	-	-	-	-	-	-	-	-	-	-	-	-	-	-	
		SV R1	-	-	-	-	-	-	-	-	-	-	-	-	-	-	-	-	-	-	-	-	-	-	-	-	-	-	-	-	-	
		Kfz R2	-	-	-	-	-	-	-	-	-	-	-	-	-	-	-	-	-	-	-	-	-	-	-	-	-	-	-	-	-	
		SV R2	-	-	-	-	-	-	-	-	-	-	-	-	-	-	-	-	-	-	-	-	-	-	-	-	-	-	-	-	-	
B 477	Rommerskirchen 4906 / 5268	Kfz R1	-	-	-	-	-	-	-	-	-	-	-	-	-	-	-	-	-	-	-	-	-	-	-	-	-	-	-	-	-	
		SV R1	-	-	-	-	-	-	-	-	-	-	-	-	-	-	-	-	-	-	-	-	-	-	-	-	-	-	-	-	-	
		Kfz R2	-	-	-	-	-	-	-	-	-	-	-	-	-	-	-	-	-	-	-	-	-	-	-	-	-	-	-	-	-	
		SV R2	-	-	-	-	-	-	-	-	-	-	-	-	-	-	-	-	-	-	-	-	-	-	-	-	-	-	-	-	-	
B 478	Waldbrol 5111 / 5222	Kfz R1	-	-	-	-	-	-	-	-	-	-	-	-	-	-	-	-	-	-	-	-	-	-	-	-	-	-	-	-	-	
		SV R1	-	-	-	-	-	-	-	-	-	-	-	-	-	-	-	-	-	-	-	-	-	-	-	-	-	-	-	-	-	
		Kfz R2	-	-	-	-	-	-	-	-	-	-	-	-	-	-	-	-	-	-	-	-	-	-	-	-	-	-	-	-	-	
		SV R2	-	-	-	-	-	-	-	-	-	-	-	-	-	-	-	-	-	-	-	-	-	-	-	-	-	-	-	-	-	
B 480	Brilon (N) 4517 / 5322	Kfz R1	wegen langer Ausfallzeit derzeit keine Schätzung																													
		SV R1																														
		Kfz R2																														
		SV R2																														
B 480	Winterberg 4717 / 5325	Kfz R1	-	-	-	-	-	-	-	-	-	-	-	-	-	-	-	-	-	-	-	-	-	-	-	-	-	-	-	-	-	
		SV R1	-	-	-	-	-	-	-	-	-	-	-	-	-	-	-	-	-	-	-	-	-	-	-	-	-	-	-	-	-	
		Kfz R2	-	-	-	-	-	-	-	-	-	-	-	-	-	-	-	-	-	-	-	-	-	-	-	-	-	-	-	-	-	
		SV R2	-	-	-	-	-	-	-	-	-	-	-	-	-	-	-	-	-	-	-	-	-	-	-	-	-	-	-	-	-	
B 480	Bad Berleburg 4916 / 5301	Kfz R1	R	R	R	R	R	R	R	R	R	R	R	R	R	R	R	R	R	R	R	R	R	R	R	R	R	R	R	R		
		SV R1	R	R	R	R	R	R	R	R	R	R	R	R	R	R	R	R	R	R	R	R	R	R	R	R	R	R	R	R		
		Kfz R2	R	R	R	R	R	R	R	R	R	R	R	R	R	R	R	R	R	R	R	R	R	R	R	R	R	R	R	R		
		SV R2	R	R	R	R	R	R	R	R	R	R	R	R	R	R	R	R	R	R	R	R	R	R	R	R	R	R	R	R		
B 481	St. Mauritz 3912 / 5506	Kfz R1	-	-	-	-	-	-	-	-	-	-	-	-	-	-	-	-	-	-	-	-	-	-	-	-	-	-	-	-	-	
		SV R1	-	-	-	-	-	-	-	R	R	-	-	R	-	-	-	-	-	-	-	-	-	R	-	-	-	-	-	-	-	-
		Kfz R2	-	-	-	-	-	-	-	-	-	-	-	-	-	-	-	-	-	-	-	-	-	-	-	-	-	-	-	-	-	
		SV R2	-	-	-	-	-	-	-	R	R	-	-	R	-	-	-	R	-	-	-	-	-	R	-	-	-	-	-	-	-	-
B 483	Radevormwald-Rochollsberg 4710 / 5271	Kfz R1	-	-	-	-	-	-	-	-	-	-	-	-	-	-	-	-	-	-	-	-	-	-	-	-	-	-	-	-	-	
		SV R1	-	-	-	-	-	-	-	-	-	-	-	-	-	-	-	-	-	-	-	-	-	-	-	-	-	-	-	-	-	
		Kfz R2	-	-	-	-	-	-	-	-	-	-	-	-	-	-	-	-	-	-	-	-	-	-	-	-	-	-	-	-	-	
		SV R2	-	-	-	-	-	-	-	-	-	-	-	-	-	-	-	-	-	-	-	-	-	-	-	-	-	-	-	-	-	

Laufzeit der Dauerzählstellen und Datenvollständigkeit Kfz und SV

April 2020

Str.-Kl. u. -Nr.	Zst.-Name TK / Zst.-Nr.	W.-Tag	M	D	F	S	S	M	D	M	D	F	S	S	M	D	M	D	F	S	S	M	D	M	D						
		Feiertag	F F F																												
		Tag	01	02	03	04	05	06	07	08	09	10	11	12	13	14	15	16	17	18	19	20	21	22	23	24	25	26	27	28	29
FZA/R		Datenqualität ("": original Gerätewert, "R": stundenweise, "B": tagesweise eingeschätzter Wert)																													
B 506	Kürten-Weiden 4909 / 5270	Kfz R1	-	-	-	-	-	-	-	-	-	-	-	-	-	-	-	-	-	-	-	-	-	-	-	-	-	-	-	-	
		SV R1	-	-	-	-	-	-	-	-	-	-	-	-	-	-	-	-	-	-	-	-	-	-	-	-	-	-	-	-	-
		Kfz R2	-	-	-	-	-	-	-	-	-	-	-	-	-	-	-	-	-	-	-	-	-	-	-	-	-	-	-	-	-
		SV R2	-	-	-	-	-	-	-	-	-	-	-	-	-	-	-	-	-	-	-	-	-	-	-	-	-	-	-	-	-
B 507	Winterscheid 5110 / 5278	Kfz R1	-	-	-	-	-	-	-	-	-	-	-	-	-	-	-	-	-	-	-	-	-	-	-	-	-	-	-	-	
		SV R1	-	-	-	-	-	-	-	-	-	-	-	-	-	-	-	-	-	-	-	-	-	-	-	-	-	-	-	-	-
		Kfz R2	-	-	-	-	-	-	-	-	-	-	-	-	-	-	-	-	-	-	-	-	-	-	-	-	-	-	-	-	-
		SV R2	-	-	-	-	-	-	-	-	-	-	-	-	-	-	-	-	-	-	-	-	-	-	-	-	-	-	-	-	-
B 511	Gleidorf (N) 4815 / 5311	Kfz R1	Daten nicht plausibel, keine Grundlage für Schätzwerte																												
		SV R1																													
		Kfz R2																													
		SV R2																													
B 514	Babbenhausen 3819 / 5335	Kfz R1	-	-	-	-	-	-	-	-	-	-	-	-	-	-	-	-	-	-	-	-	-	-	-	-	-	-	-	-	
		SV R1	-	-	-	-	-	-	-	-	-	-	-	-	-	-	-	-	-	-	-	-	-	-	-	-	-	-	-	-	-
		Kfz R2	-	-	-	-	-	-	-	-	-	-	-	-	-	-	-	-	-	-	-	-	-	-	-	-	-	-	-	-	-
		SV R2	-	-	-	-	-	-	-	-	-	-	-	-	-	-	-	-	-	-	-	-	-	-	-	-	-	-	-	-	-
B 514	Kalletal 3819 / 5347	Kfz R1	-	-	-	-	-	-	-	-	-	-	-	-	-	-	-	-	-	-	-	-	-	-	-	-	-	-	-	-	
		SV R1	-	-	-	-	-	-	-	-	-	-	-	-	-	-	-	-	-	-	-	-	-	-	-	-	-	-	-	-	-
		Kfz R2	-	-	-	-	-	-	-	-	-	-	-	-	-	-	-	-	-	-	-	-	-	-	-	-	-	-	-	-	-
		SV R2	-	-	-	-	-	-	-	-	-	-	-	-	-	-	-	-	-	-	-	-	-	-	-	-	-	-	-	-	-
B 516	Ense-Möhnesee 4414 / 5346	Kfz R1	-	-	-	-	-	-	-	-	-	-	-	-	-	-	-	-	-	-	-	-	-	-	-	-	-	-	-	-	
		SV R1	-	-	-	-	-	-	-	-	-	-	-	-	-	-	-	-	-	-	-	-	-	-	-	-	-	-	-	-	-
		Kfz R2	-	-	-	-	-	-	-	-	-	-	-	-	-	-	-	-	-	-	-	-	-	-	-	-	-	-	-	-	-
		SV R2	-	-	-	-	-	-	-	-	-	-	-	-	-	-	-	-	-	-	-	-	-	-	-	-	-	-	-	-	-
B 516	Brilon (W) 4517 / 5323	Kfz R1	wegen langer Ausfallzeit derzeit keine Schätzung																												
		SV R1																													
		Kfz R2																													
		SV R2																													
B 525	Coesfeld-Ost 4009 / 5353	Kfz R1	-	-	-	-	-	-	-	-	-	-	-	-	-	-	-	-	-	-	-	-	-	-	-	-	-	-	-	-	
		SV R1	-	-	-	-	-	-	-	-	-	-	-	-	-	-	-	-	-	-	-	-	-	-	-	-	-	-	-	-	-
		Kfz R2	-	-	-	-	-	-	-	-	-	-	-	-	-	-	-	-	-	-	-	-	-	-	-	-	-	-	-	-	-
		SV R2	-	-	-	-	-	-	-	-	-	-	-	-	-	-	-	-	-	-	-	-	-	-	-	-	-	-	-	-	-
L 11	Wollersheim (W) 5305 / 5234	Kfz R1	-	-	-	-	-	-	-	-	-	-	-	-	-	-	-	-	-	-	-	-	-	-	-	-	-	-	-	-	
		SV R1	-	-	-	-	-	-	-	-	-	-	-	-	-	-	-	-	-	-	-	-	-	-	-	-	-	-	-	-	-
		Kfz R2	-	-	-	-	-	-	-	-	-	-	-	-	-	-	-	-	-	-	-	-	-	-	-	-	-	-	-	-	-
		SV R2	-	-	-	-	-	-	-	-	-	-	-	-	-	-	-	-	-	-	-	-	-	-	-	-	-	-	-	-	-
L 29	Heidenend 4603 / 5438	Kfz R1	-	-	-	-	-	-	-	-	-	-	-	-	-	-	-	-	-	-	-	-	-	-	-	-	-	-	-	-	
		SV R1	-	-	-	-	-	-	-	-	-	-	-	-	-	-	-	-	-	-	-	-	-	-	-	-	-	-	-	-	-
		Kfz R2	-	-	-	-	-	-	-	-	-	-	-	-	-	-	-	-	-	-	-	-	-	-	-	-	-	-	-	-	-
		SV R2	-	-	-	-	-	-	-	-	-	-	-	-	-	-	-	-	-	-	-	-	-	-	-	-	-	-	-	-	-
L 29	Willich-Viersen 4704 / 5266	Kfz R1	-	-	-	-	-	-	-	-	-	-	-	-	-	-	-	-	-	-	-	-	-	-	-	-	-	-	-	-	
		SV R1	-	-	-	-	-	-	-	-	-	-	-	-	-	-	-	-	-	-	-	-	-	-	-	-	-	-	-	-	-
		Kfz R2	-	-	-	-	-	-	-	-	-	-	-	-	-	-	-	-	-	-	-	-	-	-	-	-	-	-	-	-	-
		SV R2	-	-	-	-	-	-	-	-	-	-	-	-	-	-	-	-	-	-	-	-	-	-	-	-	-	-	-	-	-
L 47	Sittard 5001 / 5256	Kfz R1	-	-	-	-	-	-	-	-	-	-	-	-	-	-	-	-	-	-	-	-	-	-	-	-	-	-	-	-	
		SV R1	-	-	-	-	-	-	-	-	-	-	-	-	-	-	-	-	-	-	-	-	-	-	-	-	-	-	-	-	-
		Kfz R2	-	-	-	-	-	-	-	-	-	-	-	-	-	-	-	-	-	-	-	-	-	-	-	-	-	-	-	-	-
		SV R2	-	-	-	-	-	-	-	-	-	-	-	-	-	-	-	-	-	-	-	-	-	-	-	-	-	-	-	-	-
L 77	Goch (N) 4302 / 5241	Kfz R1	-	-	-	-	-	-	-	-	-	-	-	-	-	-	-	-	-	-	-	-	-	-	-	-	-	-	-	-	
		SV R1	-	-	-	-	-	-	-	-	-	-	-	-	-	-	-	-	-	-	-	-	-	-	-	-	-	-	-	-	
		Kfz R2	-	-	-	-	R	R	R	R	-	R	R	R	-	-	-	R	-	-	R	-	R	R	R	R	-	-	R	-	-
		SV R2	-	-	-	-	R	R	R	R	-	R	R	R	-	-	-	R	-	-	R	-	R	R	R	R	-	-	R	-	-
L 101	Schildgen (O) 4908 / 5427	Kfz R1	-	-	-	-	-	-	-	-	-	-	-	-	-	-	-	-	-	-	-	-	-	-	-	-	-	-	-	-	
		SV R1	-	-	-	-	-	-	-	-	-	-	-	-	-	-	-	-	-	-	-	-	-	-	-	-	-	-	-	-	
		Kfz R2	-	-	-	-	-	-	-	-	-	-	-	-	-	-	-	-	-	-	-	-	-	-	-	-	-	-	-	-	-
		SV R2	-	-	-	-	-	-	-	-	-	-	-	-	-	-	-	-	-	-	-	-	-	-	-	-	-	-	-	-	-

Laufzeit der Dauerzählstellen und Datenvollständigkeit Kfz und SV

April 2020

Str.-Kl. u. -Nr.	Zst.-Name TK / Zst.-Nr.	W.-Tag	M	D	F	S	S	M	D	M	D	F	S	S	M	D	M	D	F	S	S	M	D	M	D	F	S	S	M	D	M	D	
		Feiertag	F F F																														
		Tag	01	02	03	04	05	06	07	08	09	10	11	12	13	14	15	16	17	18	19	20	21	22	23	24	25	26	27	28	29	30	
FZA/R	Datenqualität ("": original Gerätewert, "R": stundenweise, "B": tagesweise eingeschätzter Wert)																																
L 104	Kirchhellen (O) 4307 / 5524	Kfz R1	-	-	-	-	-	-	-	-	-	-	-	-	-	-	-	-	-	-	-	-	-	-	-	-	-	-	-	-	-	-	
		SV R1	-	-	-	-	-	-	-	-	-	-	-	-	-	-	-	-	-	-	-	-	-	-	-	-	-	-	-	-	-	-	
		Kfz R2	-	-	-	-	-	-	-	-	-	-	-	-	-	-	-	-	-	-	-	-	-	-	-	-	-	-	-	-	-	-	-
		SV R2	-	-	-	-	-	-	-	-	-	-	-	-	-	-	-	-	-	-	-	-	-	-	-	-	-	-	-	-	-	-	-
L 115	Ahrhütte (N) 5606 / 5245	Kfz R1	-	-	-	-	-	-	-	-	-	-	-	-	-	-	-	-	-	-	-	-	-	-	-	-	-	-	-	-	-	-	
		SV R1	-	-	-	-	-	-	-	-	-	-	-	-	-	-	-	-	-	-	-	-	-	-	-	-	-	-	-	-	-	-	
		Kfz R2	-	-	-	-	-	-	-	-	-	-	-	-	-	-	-	-	-	-	-	-	-	-	-	-	-	-	-	-	-	-	-
		SV R2	-	-	-	-	-	-	-	-	-	-	-	-	-	-	-	-	-	-	-	-	-	-	-	-	-	-	-	-	-	-	-
L 136	Loope 5010 / 5204	Kfz R1	-	-	-	-	-	-	-	-	-	-	-	-	-	-	-	-	-	-	-	-	-	-	-	-	-	-	-	-	-	-	
		SV R1	-	-	-	-	-	-	-	-	-	-	-	-	-	-	-	-	-	-	-	-	-	-	-	-	-	-	-	-	-	-	
		Kfz R2	-	-	-	-	-	-	-	-	-	-	-	-	-	-	-	-	-	-	-	-	-	-	-	-	-	-	-	-	-	-	-
		SV R2	-	-	-	-	-	-	-	-	-	-	-	-	-	-	-	-	-	-	-	-	-	-	-	-	-	-	-	-	-	-	-
L 143	Rottbitze (N) 5309 / 5406	Kfz R1	-	-	-	-	-	-	-	-	-	-	-	-	-	-	-	-	-	-	-	-	-	-	-	-	-	-	-	-	-	-	
		SV R1	-	-	-	-	-	-	-	-	-	-	-	-	-	-	-	-	-	-	-	-	-	-	-	-	-	-	-	-	-	-	
		Kfz R2	-	-	-	-	-	-	-	-	-	-	-	-	-	-	-	-	-	-	-	-	-	-	-	-	-	-	-	-	-	-	-
		SV R2	-	-	-	-	-	-	-	-	-	-	-	-	-	-	-	-	-	-	-	-	-	-	-	-	-	-	-	-	-	-	-
L 166	Kesternich (O) 5304 / 5210	Kfz R1	-	-	-	-	-	-	-	-	-	-	-	-	-	-	-	-	-	-	-	-	-	-	-	-	-	-	-	-	-	-	
		SV R1	-	-	-	-	-	-	-	-	-	-	-	-	-	-	-	-	-	-	-	-	-	-	-	-	-	-	-	-	-	-	
		Kfz R2	-	-	-	-	-	-	-	-	-	-	-	-	-	-	-	-	-	-	-	-	-	-	-	-	-	-	-	-	-	-	-
		SV R2	-	-	-	-	-	-	-	-	-	-	-	-	-	-	-	-	-	-	-	-	-	-	-	-	-	-	-	-	-	-	-
L 182	Bornheim (S) 5207 / 5407	Kfz R1	-	-	-	-	-	-	-	-	-	-	-	-	-	-	-	-	-	-	-	-	-	-	-	-	-	-	-	-	-	-	
		SV R1	-	-	-	-	-	-	-	-	-	-	-	-	-	-	-	-	-	-	-	-	-	-	-	-	-	-	-	-	-	-	
		Kfz R2	-	-	-	-	-	-	-	-	-	-	-	-	-	-	-	-	-	-	-	-	-	-	-	-	-	-	-	-	-	-	-
		SV R2	-	-	-	-	-	-	-	-	-	-	-	-	-	-	-	-	-	-	-	-	-	-	-	-	-	-	-	-	-	-	-
L 183	Bornheim (W) 5207 / 5408	Kfz R1	-	-	-	-	-	-	-	-	-	-	-	-	-	-	-	-	-	-	-	-	-	-	-	-	-	-	-	-	-	-	
		SV R1	-	-	-	-	-	-	-	-	-	-	-	-	-	-	-	-	-	-	-	-	-	-	-	-	-	-	-	-	-	-	
		Kfz R2	-	-	-	-	-	-	-	-	-	-	-	-	-	-	-	-	-	-	-	-	-	-	-	-	-	-	-	-	-	-	-
		SV R2	-	-	-	-	-	-	-	-	-	-	-	-	-	-	-	-	-	-	-	-	-	-	-	-	-	-	-	-	-	-	-
L 194	Weilerswist 5207 / 5437	Kfz R1	-	-	-	-	-	-	-	-	-	-	-	-	-	-	-	-	-	-	-	-	-	-	-	-	-	-	-	-	-	-	
		SV R1	-	-	-	-	-	-	-	-	-	-	-	-	-	-	-	-	-	-	-	-	-	-	-	-	-	-	-	-	-	-	
		Kfz R2	-	-	-	-	-	-	-	-	-	-	-	-	-	-	-	-	-	-	-	-	-	-	-	-	-	-	-	-	-	-	-
		SV R2	-	-	-	-	-	-	-	-	-	-	-	-	-	-	-	-	-	-	-	-	-	-	-	-	-	-	-	-	-	-	-
L 218	Heimbach 5304 / 5413	Kfz R1	-	-	-	-	-	-	-	-	-	-	-	-	-	-	-	-	-	-	-	-	-	-	-	-	-	-	-	-	-	-	
		SV R1	-	-	-	-	-	-	-	-	-	-	-	-	-	-	-	-	-	-	-	-	-	-	-	-	-	-	-	-	-	-	
		Kfz R2	-	-	-	-	-	-	-	-	-	-	-	-	-	-	-	-	-	-	-	-	-	-	-	-	-	-	-	-	-	-	-
		SV R2	-	-	-	-	-	-	-	-	-	-	-	-	-	-	-	-	-	-	-	-	-	-	-	-	-	-	-	-	-	-	-
L 231	Horbach/Locht 5102 / 5439	Kfz R1	-	-	-	-	-	-	-	-	-	-	-	-	-	-	-	-	-	-	-	-	-	-	-	-	-	-	-	-	-	-	
		SV R1	-	-	-	-	-	-	-	-	-	-	-	-	-	-	-	-	-	-	-	-	-	-	-	-	-	-	-	-	-	-	
		Kfz R2	-	-	-	-	-	-	-	-	-	-	-	-	-	-	-	-	-	-	-	-	-	-	-	-	-	-	-	-	-	-	-
		SV R2	-	-	-	-	-	-	-	-	-	-	-	-	-	-	-	-	-	-	-	-	-	-	-	-	-	-	-	-	-	-	-
L 232	Richterich 5102 / 5411	Kfz R1	-	-	-	-	-	-	-	-	-	-	-	-	-	-	-	-	-	-	-	-	-	-	-	-	-	-	-	-	-	-	
		SV R1	-	-	-	-	-	-	-	-	-	-	-	-	-	-	-	-	-	-	-	-	-	-	-	-	-	-	-	-	-	-	
		Kfz R2	-	-	-	-	-	-	-	-	-	-	-	-	-	-	-	-	-	-	-	-	-	-	-	-	-	-	-	-	-	-	-
		SV R2	-	-	-	-	-	-	-	-	-	-	-	-	-	-	-	-	-	-	-	-	-	-	-	-	-	-	-	-	-	-	-
L 233	Friesenrath (N) 5303 / 5209	Kfz R1	-	-	-	-	-	-	-	-	-	-	-	-	-	-	-	-	-	-	-	-	-	-	-	-	-	-	-	-	-	-	
		SV R1	-	-	-	-	-	-	-	-	-	-	-	-	-	-	-	-	-	-	-	-	-	-	-	-	-	-	-	-	-	-	
		Kfz R2	-	-	-	-	-	-	-	-	-	-	-	-	-	-	-	-	-	-	-	-	-	-	-	-	-	-	-	-	-	-	-
		SV R2	-	-	-	-	-	-	-	-	-	-	-	-	-	-	-	-	-	-	-	-	-	-	-	-	-	-	-	-	-	-	-
L 238	Stolberg 5203 / 5441	Kfz R1	-	-	-	-	-	-	-	-	-	-	-	-	-	-	-	-	-	-	-	-	-	-	-	-	-	-	-	-	-	-	
		SV R1	-	-	-	-	-	-	-	-	-	-	-	-	-	-	-	-	-	-	-	-	-	-	-	-	-	-	-	-	-	-	
		Kfz R2	-	-	-	-	-	-	-	-	-	-	-	-	-	-	-	-	-	-	-	-	-	-	-	-	-	-	-	-	-	-	-
		SV R2	-	-	-	-	-	-	-	-	-	-	-	-	-	-	-	-	-	-	-	-	-	-	-	-	-	-	-	-	-	-	-
L 238	Zweifall 5203 / 5410	Kfz R1	-	-	-	-	-	-	-	-	-	-	-	-	-	-	-	-	-	-	-	-	-	-	-	-	-	-	-	-	-	-	
		SV R1	-	-	-	-	-	-	-	-	-	-	-	-	-	-	-	-	-	-	-	-	-	-	-	-	-	-	-	-	-	-	
		Kfz R2	-	-	-	-	-	-	-	-	-	-	-	-	-	-	-	-	-	-	-	-	-	-	-	-	-	-	-	-	-	-	-
		SV R2	-	-	-	-	-	-	-	-	-	-	-	-	-	-	-	-	-	-	-	-	-	-	-	-	-	-	-	-	-	-	-

Laufzeit der Dauerzählstellen und Datenvollständigkeit Kfz und SV

April 2020

Str.-Kl. u. -Nr.	Zst.-Name TK / Zst.-Nr.	W.-Tag	M	D	F	S	S	M	D	M	D	F	S	S	M	D	M	D	F	S	S	M	D	M	D							
		Feiertag	F F F																													
		Tag	01	02	03	04	05	06	07	08	09	10	11	12	13	14	15	16	17	18	19	20	21	22	23	24	25	26	27	28	29	30
FZA/R		Datenqualität ("": original Gerätwert, "R": stundenweise, "B": tagesweise eingeschätzter Wert)																														
L 247	Rottbitze (O) 5309 / 5405	Kfz R1	-	-	-	-	-	-	-	-	-	-	-	-	-	-	-	-	-	-	-	-	-	-	-	-	-	-	-	-		
		SV R1	-	-	-	-	-	-	-	-	-	-	-	-	-	-	-	-	-	-	-	-	-	-	-	-	-	-	-	-		
		Kfz R2	-	-	-	-	-	-	-	-	-	-	-	-	-	-	-	-	-	-	-	-	-	-	-	-	-	-	-	-	-	
		SV R2	-	-	-	-	-	-	-	-	-	-	-	-	-	-	-	-	-	-	-	-	-	-	-	-	-	-	-	-	-	
L 288	Schildgen (W) 4908 / 5426	Kfz R1	-	-	-	-	-	-	-	-	-	-	-	-	-	-	-	-	-	-	-	-	-	-	-	-	-	-	-	-		
		SV R1	-	-	-	-	-	-	-	-	-	-	-	-	-	-	-	-	-	-	-	-	-	-	-	-	-	-	-	-		
		Kfz R2	-	-	-	-	-	-	-	-	-	-	-	-	-	-	-	-	-	-	-	-	-	-	-	-	-	-	-	-	-	
		SV R2	-	-	-	-	-	-	-	-	-	-	-	-	-	-	-	-	-	-	-	-	-	-	-	-	-	-	-	-	-	
L 324	Erdingen 5012 / 5431	Kfz R1	-	-	-	-	-	-	-	-	-	-	-	-	-	-	-	-	-	-	-	-	-	-	-	-	-	-	-	-		
		SV R1	-	-	-	-	-	-	-	-	-	-	-	-	-	-	-	-	-	-	-	-	-	-	-	-	-	-	-	-		
		Kfz R2	-	-	-	-	-	-	-	-	-	-	-	-	-	-	-	-	-	-	-	-	-	-	-	-	-	-	-	-	-	
		SV R2	-	-	-	-	-	-	-	-	-	-	-	-	-	-	-	-	-	-	-	-	-	-	-	-	-	-	-	-	-	
L 331	Margarethenhöhe 5309 / 5404	Kfz R1	-	-	-	-	-	-	-	-	-	-	-	-	-	-	-	-	-	-	-	-	-	-	-	-	-	-	-	-		
		SV R1	-	-	-	-	-	-	-	-	-	-	-	-	-	-	-	-	-	-	-	-	-	-	-	-	-	-	-	-		
		Kfz R2	-	-	-	-	-	-	-	-	-	-	-	-	-	-	-	-	-	-	-	-	-	-	-	-	-	-	-	-	-	
		SV R2	-	-	-	-	-	-	-	-	-	-	-	-	-	-	-	-	-	-	-	-	-	-	-	-	-	-	-	-	-	
L 357	D-Gerresheim 4707 / 5416	Kfz R1	-	-	-	-	-	-	-	-	-	-	-	-	-	-	-	-	-	-	-	-	-	-	-	-	-	-	-	-		
		SV R1	-	-	-	-	-	-	-	-	-	-	-	-	-	-	-	-	-	-	-	-	-	-	-	-	-	-	-	-		
		Kfz R2	-	-	-	-	-	-	-	-	-	-	-	-	-	-	-	-	-	-	-	-	-	-	-	-	-	-	-	-	-	
		SV R2	-	-	-	-	-	-	-	-	-	-	-	-	-	-	-	-	-	-	-	-	-	-	-	-	-	-	-	-	-	
L 358	Bensberg-Refrath 5008 / 5428	Kfz R1	-	-	-	-	-	-	-	-	-	-	-	-	-	-	-	-	-	-	-	-	-	-	-	-	-	-	-	-		
		SV R1	-	-	-	-	-	-	-	-	-	-	-	-	-	-	-	-	-	-	-	-	-	-	-	-	-	-	-	-		
		Kfz R2	-	-	-	-	-	-	-	-	-	-	-	-	-	-	-	-	-	-	-	-	-	-	-	-	-	-	-	-	-	
		SV R2	-	-	-	-	-	-	-	-	-	-	-	-	-	-	-	-	-	-	-	-	-	-	-	-	-	-	-	-	-	
L 359	Witzhelden (W) 4808 / 5418	Kfz R1	-	-	-	-	-	-	-	-	-	-	-	-	-	-	-	-	-	-	-	-	-	-	-	-	-	-	-	-		
		SV R1	-	-	-	-	-	-	-	-	-	-	-	-	-	-	-	-	-	-	-	-	-	-	-	-	-	-	-	-		
		Kfz R2	-	-	-	-	-	-	-	-	-	-	-	-	-	-	-	-	-	-	-	-	-	-	-	-	-	-	-	-	-	
		SV R2	-	-	-	-	-	-	-	-	-	-	-	-	-	-	-	-	-	-	-	-	-	-	-	-	-	-	-	-	-	
L 372	Brüggen (O) 4703 / 5433	Kfz R1	-	-	-	-	-	-	-	-	-	-	-	-	-	-	-	-	-	-	-	-	-	-	-	-	-	-	-	-		
		SV R1	-	-	-	-	-	-	-	-	-	-	-	-	-	-	-	-	-	-	-	-	-	-	-	-	-	-	-	-		
		Kfz R2	-	-	-	-	-	-	-	-	-	-	-	-	-	-	-	-	-	-	-	-	-	-	-	-	-	-	-	-	-	
		SV R2	-	-	-	-	-	-	-	-	-	-	-	-	-	-	-	-	-	-	-	-	-	-	-	-	-	-	-	-	-	
L 418	Hahnerberg 4708 / 5440	Kfz R1	-	-	-	-	-	-	-	-	-	-	-	-	-	-	-	-	-	-	-	-	-	-	-	-	-	-	-	-		
		SV R1	-	-	-	-	-	-	-	-	-	-	-	-	-	-	-	-	-	-	-	-	-	-	-	-	-	-	-	-		
		Kfz R2	-	-	-	-	-	-	-	-	-	-	-	-	-	-	-	-	-	-	-	-	-	-	-	-	-	-	-	-	-	
		SV R2	-	-	-	-	-	-	-	-	-	-	-	-	-	-	-	-	-	-	-	-	-	-	-	-	-	-	-	-	-	
L 442	Essen-Werden (O) 4607 / 5420	Kfz R1	-	-	-	-	-	-	-	-	-	-	-	-	-	-	-	-	-	-	-	-	-	-	-	-	-	-	-	-		
		SV R1	-	-	-	-	-	-	-	-	-	-	-	-	-	-	-	-	-	-	-	-	-	-	-	-	-	-	-	-		
		Kfz R2	-	-	-	-	-	-	-	-	-	-	-	-	-	-	-	-	-	-	-	-	-	-	-	-	-	-	-	-	-	
		SV R2	-	-	-	-	-	-	-	-	-	-	-	-	-	-	-	-	-	-	-	-	-	-	-	-	-	-	-	-	-	
L 442	Essen-Werden (N) 4607 / 5421	Kfz R1	-	-	-	-	-	-	-	-	-	-	-	-	-	-	-	-	-	-	-	-	-	-	-	-	-	-	-	-		
		SV R1	-	-	-	-	-	-	-	-	-	-	-	-	-	-	-	-	-	-	-	-	-	-	-	-	-	-	-	-		
		Kfz R2	-	-	-	-	-	-	-	-	-	-	-	-	-	-	-	-	-	-	-	-	-	-	-	-	-	-	-	-	-	
		SV R2	-	-	-	-	-	-	-	-	-	-	-	-	-	-	-	-	-	-	-	-	-	-	-	-	-	-	-	-	-	
L 463	Voerde 4306 / 5424	Kfz R1	-	-	-	-	-	-	-	-	-	-	-	-	-	-	-	-	-	-	-	-	-	-	-	-	-	-	-	-		
		SV R1	-	-	-	-	-	-	-	-	-	-	-	-	-	-	-	-	-	-	-	-	-	-	-	-	-	-	-	-		
		Kfz R2	-	-	-	-	-	-	-	-	-	-	-	-	-	-	-	-	-	-	-	-	-	-	-	-	-	-	-	-	-	
		SV R2	-	-	-	-	-	-	-	-	-	-	-	-	-	-	-	-	-	-	-	-	-	-	-	-	-	-	-	-	-	
L 475	Krefeld 4605 / 5434	Kfz R1	-	-	-	-	-	-	-	-	-	-	-	-	-	-	-	-	-	-	-	-	-	-	-	-	-	-	-	-		
		SV R1	-	-	-	-	-	-	-	-	-	-	-	-	-	-	-	-	-	-	-	-	-	-	-	-	-	-	-	-		
		Kfz R2	-	-	-	-	-	-	-	-	-	-	-	-	-	-	-	-	-	-	-	-	-	-	-	-	-	-	-	-	-	
		SV R2	-	-	-	-	-	-	-	-	-	-	-	-	-	-	-	-	-	-	-	-	-	-	-	-	-	-	-	-	-	
L 510	Gronau-Glanerbrücke 3707 / 5341	Kfz R1	wegen langer Ausfallzeit derzeit keine Schätzung																													
		SV R1																														
		Kfz R2																														
		SV R2																														

Laufzeit der Dauerzählstellen und Datenvollständigkeit Kfz und SV

April 2020

Str.-Kl. u. -Nr.	Zst.-Name TK / Zst.-Nr.	W.-Tag	M D F S S				M D M D F S S				M D M D F S S				M D M D F S S				M D M D															
		Feiertag																																
		Tag	01	02	03	04	05	06	07	08	09	10	11	12	13	14	15	16	17	18	19	20	21	22	23	24	25	26	27	28	29	30		
FZA/R		Datenqualität ("": original Gerätewert, "R": stundenweise, "B": tagesweise eingeschätzter Wert)																																
L 528	Breckerfeld (N) 4710 / 5507	Kfz R1	-	-	-	-	-	-	-	-	-	-	-	-	-	-	-	-	-	-	-	-	-	-	-	-	-	-	-	-	-	-		
		SV R1	-	-	-	-	-	-	-	-	-	-	-	-	-	-	-	-	-	-	-	-	-	-	-	-	-	-	-	-	-	-		
		Kfz R2	-	-	-	-	-	-	-	-	-	-	-	-	-	-	-	-	-	-	-	-	-	-	-	-	-	-	-	-	-	-	-	
		SV R2	-	-	-	-	-	-	-	-	-	-	-	-	-	-	-	-	-	-	-	-	-	-	-	-	-	-	-	-	-	-	-	
L 531	Siegen 5114 / 5332	Kfz R1	-	-	-	-	-	-	-	-	-	-	-	-	-	-	-	-	-	-	-	-	-	-	-	-	-	-	-	-	-	-		
		SV R1	-	-	-	-	-	-	-	-	-	-	-	-	-	-	-	-	-	-	-	-	-	-	-	-	-	-	-	-	-	-		
		Kfz R2	-	-	-	-	-	-	-	-	-	-	-	-	-	-	-	-	-	-	-	-	-	-	-	-	-	-	-	-	-	-	-	
		SV R2	-	-	-	-	-	-	-	-	-	-	-	-	-	-	-	-	-	-	-	-	-	-	-	-	-	-	-	-	-	-	-	
L 544	Langscheid (W) 4613 / 5510	Kfz R1	wegen langer Ausfallzeit derzeit keine Schätzung																															
		SV R1																																
		Kfz R2																																
		SV R2																																
L 551	Haltern 4209 / 5536	Kfz R1	-	-	-	-	-	-	-	-	-	-	-	-	-	-	-	-	-	-	-	-	-	-	-	-	-	-	-	-	-	-		
		SV R1	-	-	-	-	-	-	-	-	-	-	-	-	-	-	-	-	-	-	-	-	-	-	-	-	-	-	-	-	-	-	-	
		Kfz R2	-	-	-	-	-	-	-	-	-	-	-	-	-	-	-	-	-	-	-	-	-	-	-	-	-	-	-	-	-	-	-	-
		SV R2	-	-	-	-	-	-	-	-	-	-	-	-	-	-	-	-	-	-	-	-	-	-	-	-	-	-	-	-	-	-	-	-
L 555	Coesfeld-Nordost 4009 / 5533	Kfz R1	-	-	-	-	-	-	-	-	-	-	-	-	-	-	-	-	-	-	-	-	-	-	-	-	-	-	-	-	-	-	-	
		SV R1	-	-	-	-	-	-	-	-	-	-	-	-	-	-	-	-	-	-	-	-	-	-	-	-	-	-	-	-	-	-	-	
		Kfz R2	-	-	-	-	-	-	-	-	-	-	-	-	-	-	-	-	-	-	-	-	-	-	-	-	-	-	-	-	-	-	-	-
		SV R2	-	-	-	-	-	-	-	-	-	-	-	-	-	-	-	-	-	-	-	-	-	-	-	-	-	-	-	-	-	-	-	-
L 560	Sandersküper 3807 / 5535	Kfz R1	-	-	-	-	-	-	-	-	-	-	-	-	-	-	-	-	-	-	-	-	-	-	-	-	-	-	-	-	-	-	-	
		SV R1	-	-	-	-	-	-	-	-	-	-	-	-	-	-	-	-	-	-	-	-	-	-	-	-	-	-	-	-	-	-	-	
		Kfz R2	-	-	-	-	-	-	-	-	-	-	-	-	-	-	-	-	-	-	-	-	-	-	-	-	-	-	-	-	-	-	-	-
		SV R2	-	-	-	-	-	-	-	-	-	-	-	-	-	-	-	-	-	-	-	-	-	-	-	-	-	-	-	-	-	-	-	-
L 572	Rhede 4105 / 5320	Kfz R1	-	-	-	-	-	-	-	-	-	-	-	-	-	-	-	-	-	-	-	-	-	-	-	-	-	-	-	-	-	-	-	
		SV R1	-	-	-	-	-	-	-	-	-	-	-	-	-	-	-	-	-	-	-	-	-	-	-	-	-	-	-	-	-	-	-	
		Kfz R2	-	-	-	-	-	-	-	-	-	-	-	-	-	-	-	-	-	-	-	-	-	-	-	-	-	-	-	-	-	-	-	-
		SV R2	-	-	-	-	-	-	-	-	-	-	-	-	-	-	-	-	-	-	-	-	-	-	-	-	-	-	-	-	-	-	-	-
L 586	Stromberg 4215 / 5349	Kfz R1	-	-	-	-	-	-	-	-	-	-	-	-	-	-	-	-	-	-	-	-	-	-	-	-	-	-	-	-	-	-	-	
		SV R1	-	-	-	-	-	-	-	-	-	-	-	-	-	-	-	-	-	-	-	-	-	-	-	-	-	-	-	-	-	-	-	
		Kfz R2	-	-	-	-	-	-	-	-	-	-	-	-	-	-	-	-	-	-	-	-	-	-	-	-	-	-	-	-	-	-	-	-
		SV R2	-	-	-	-	-	-	-	-	-	-	-	-	-	-	-	-	-	-	-	-	-	-	-	-	-	-	-	-	-	-	-	-
L 587	Greven (S) 3911 / 5306	Kfz R1	-	-	-	-	-	-	-	-	-	-	-	-	-	-	-	-	-	-	-	-	-	-	-	-	-	-	-	-	-	-	-	
		SV R1	-	-	-	-	-	-	-	-	-	-	-	-	-	-	-	-	-	-	-	-	-	-	-	-	-	-	-	-	-	-	-	
		Kfz R2	-	-	-	-	-	-	-	-	-	-	-	-	-	-	-	-	-	-	-	-	-	-	-	-	-	-	-	-	-	-	-	-
		SV R2	-	-	-	-	-	-	-	-	-	-	-	-	-	-	-	-	-	-	-	-	-	-	-	-	-	-	-	-	-	-	-	-
L 591	Lienen 3813 / 5513	Kfz R1	-	-	-	-	-	-	-	-	-	-	-	-	-	-	-	-	-	-	-	-	-	-	-	-	-	-	-	-	-	-	-	
		SV R1	-	-	-	-	-	-	-	-	-	-	-	-	-	-	-	-	-	-	-	-	-	-	-	-	-	-	-	-	-	-	-	
		Kfz R2	-	-	-	-	-	-	-	-	-	-	-	-	-	-	-	-	-	-	-	-	-	-	-	-	-	-	-	-	-	-	-	-
		SV R2	-	-	-	-	-	-	-	-	-	-	-	-	-	-	-	-	-	-	-	-	-	-	-	-	-	-	-	-	-	-	-	-
L 602	Hemden 4105 / 5534	Kfz R1	-	-	-	-	-	-	-	-	-	-	-	-	-	-	-	-	-	-	-	-	-	-	-	-	-	-	-	-	-	-	-	
		SV R1	-	-	-	-	-	-	-	-	-	-	-	-	-	-	-	-	-	-	-	-	-	-	-	-	-	-	-	-	-	-	-	
		Kfz R2	-	-	-	-	-	-	-	-	-	-	-	-	-	-	-	-	-	-	-	-	-	-	-	-	-	-	-	-	-	-	-	-
		SV R2	-	-	-	-	-	-	-	-	-	-	-	-	-	-	-	-	-	-	-	-	-	-	-	-	-	-	-	-	-	-	-	-
L 608	Groß Reken 4108 / 5505	Kfz R1	-	-	-	-	-	-	-	-	-	-	-	-	-	-	-	-	-	-	-	-	-	-	-	-	-	-	-	-	-	-	-	
		SV R1	-	-	-	-	-	-	-	-	-	-	-	-	-	-	-	-	-	-	-	-	-	-	-	-	-	-	-	-	-	-	-	
		Kfz R2	-	-	-	-	-	-	-	-	-	-	-	-	-	-	-	-	-	-	-	-	-	-	-	-	-	-	-	-	-	-	-	-
		SV R2	-	-	-	-	-	-	-	-	-	-	-	-	-	-	-	-	-	-	-	-	-	-	-	-	-	-	-	-	-	-	-	-
L 608	Gelsenkirchen-Schalke 4408 / 5523	Kfz R1	-	-	-	-	-	-	-	-	-	-	-	-	-	-	-	-	-	-	-	-	-	-	-	-	-	-	-	-	-	-	-	
		SV R1	-	-	-	-	-	-	-	-	-	-	-	-	-	-	-	-	-	-	-	-	-	-	-	-	-	-	-	-	-	-	-	
		Kfz R2	-	-	-	-	-	-	-	-	-	-	-	-	-	-	-	-	-	-	-	-	-	-	-	-	-	-	-	-	-	-	-	-
		SV R2	-	-	-	-	-	-	-	-	-	-	-	-	-	-	-	-	-	-	-	-	-	-	-	-	-	-	-	-	-	-	-	-
L 610	Recklinghausen 4309 / 5526	Kfz R1	-	-	-	-	-	-	-	-	-	-	-	-	-	-	-	-	-	-	-	-	-	-	-	-	-	-	-	-	-	-	-	
		SV R1	-	-	-	-	-	-	-	-	-	-	-	-	-	-	-	-	-	-	-	-	-	-	-	-	-	-	-	-	-	-	-	
		Kfz R2	-	-	-	-	-	-	-	-	-	-	-	-	-	-	-	-	-	-	-	-	-	-	-	-	-	-	-	-	-	-	-	-
		SV R2	-	-	-	-	-	-	-	-	-	-	-	-	-	-	-	-	-	-	-	-	-	-	-	-	-	-	-	-	-	-	-	-

Laufzeit der Dauerzählstellen und Datenvollständigkeit Kfz und SV

April 2020

Str.-Kl. u. -Nr.	Zst.-Name TK / Zst.-Nr.	W.-Tag	M	D	F	S	S	M	D	M	D	F	S	S	M	D	M	D	F	S	S	M	D	M	D	F	S	S	M	D	M	D
		Feiertag	F F F																													
		Tag	01	02	03	04	05	06	07	08	09	10	11	12	13	14	15	16	17	18	19	20	21	22	23	24	25	26	27	28	29	30
FZA/R	Datenqualität ("": original Gerätwert, "R": stundenweise, "B": tagesweise eingeschätzter Wert)																															
L 621	Kirchhellen (S) 4307 / 5525	Kfz R1	-	-	-	-	-	-	-	-	-	-	-	-	-	-	-	-	-	-	-	-	-	-	-	-	-	-	-	-	-	
		SV R1	-	-	-	-	-	-	-	-	-	-	-	-	-	-	-	-	-	-	-	-	-	-	-	-	-	-	-	-	-	
		Kfz R2	-	-	-	-	-	-	-	-	-	-	-	-	-	-	-	-	-	-	-	-	-	-	-	-	-	-	-	-	-	
		SV R2	-	-	-	-	-	-	-	-	-	-	-	-	-	-	-	-	-	-	-	-	-	-	-	-	-	-	-	-	-	
L 687	Langscheid (S) 4613 / 5511	Kfz R1	wegen langer Ausfallzeit derzeit keine Schätzung																													
		SV R1	wegen langer Ausfallzeit derzeit keine Schätzung																													
		Kfz R2	wegen langer Ausfallzeit derzeit keine Schätzung																													
		SV R2	wegen langer Ausfallzeit derzeit keine Schätzung																													
L 697	Attendorf 4813 / 5531	Kfz R1	-	-	-	-	-	-	-	-	-	-	R	R	R	R	R	-	-	-	-	-	-	-	-	-	-	-	-	-		
		SV R1	-	-	-	-	-	-	-	-	-	-	R	R	R	R	R	-	-	-	-	-	-	-	-	-	-	-	-	-		
		Kfz R2	R	R	R	R	R	R	R	R	R	R	R	R	R	R	R	R	R	R	R	R	R	R	R	R	R	R	R	R		
		SV R2	R	R	R	R	R	R	R	R	R	R	R	R	R	R	R	R	R	R	R	R	R	R	R	R	R	R	R	R		
L 776	Salzkotten 4317 / 5530	Kfz R1	-	-	-	-	-	-	-	-	-	-	-	-	-	-	-	-	-	-	-	-	-	-	-	-	-	-	-	-		
		SV R1	-	-	-	-	-	-	-	-	-	-	-	-	-	-	-	-	-	-	-	-	-	-	-	-	-	-	-	-		
		Kfz R2	-	-	-	-	-	-	-	-	-	-	-	-	-	-	-	-	-	-	-	-	-	-	-	-	-	-	-	-		
		SV R2	-	-	-	-	-	-	-	-	-	-	-	-	-	-	-	-	-	-	-	-	-	-	-	-	-	-	-	-		
L 787	Sennestadt (S) 4017 / 5520	Kfz R1	wegen langer Ausfallzeit derzeit keine Schätzung																													
		SV R1	wegen langer Ausfallzeit derzeit keine Schätzung																													
		Kfz R2	wegen langer Ausfallzeit derzeit keine Schätzung																													
		SV R2	wegen langer Ausfallzeit derzeit keine Schätzung																													
L 822	Lippstadt-Cappel 4315 / 5528	Kfz R1	-	-	-	-	-	-	-	-	-	-	-	-	-	-	-	-	-	-	-	-	-	-	-	-	-	-	-	-		
		SV R1	-	-	-	-	-	-	-	-	-	-	-	-	-	-	-	-	-	-	-	-	-	-	-	-	-	-	-	-		
		Kfz R2	-	-	-	-	-	-	-	-	-	-	-	-	-	-	-	-	-	-	-	-	-	-	-	-	-	-	-	-		
		SV R2	-	-	-	-	-	-	-	-	-	-	-	-	-	-	-	-	-	-	-	-	-	-	-	-	-	-	-	-		
L 937	Detmold (N) 4019 / 5517	Kfz R1	R	R	R	R	R	R	R	R	R	R	R	R	R	R	R	R	R	R	R	R	R	R	R	R	R	R	R	R		
		SV R1	R	R	R	R	R	R	R	R	R	R	R	R	R	R	R	R	R	R	R	R	R	R	R	R	R	R	R	R		
		Kfz R2	R	R	R	R	R	R	R	R	R	R	R	R	R	R	R	R	R	R	R	R	R	R	R	R	R	R	R	R		
		SV R2	R	R	R	R	R	R	R	R	R	R	R	R	R	R	R	R	R	R	R	R	R	R	R	R	R	R	R	R		
L 937	Detmold (S) 4019 / 5518	Kfz R1	R	R	R	R	R	R	R	R	R	R	R	R	R	R	R	R	R	R	R	R	R	R	R	R	R	R	R	R		
		SV R1	R	R	R	R	R	R	R	R	R	R	R	R	R	R	R	R	R	R	R	R	R	R	R	R	R	R	R	R		
		Kfz R2	R	R	R	R	R	R	R	R	R	R	R	R	R	R	R	R	R	R	R	R	R	R	R	R	R	R	R	R		
		SV R2	R	R	R	R	R	R	R	R	R	R	R	R	R	R	R	R	R	R	R	R	R	R	R	R	R	R	R	R		
L 938	Detmold (W) 4019 / 5519	Kfz R1	R	R	R	R	R	R	R	R	R	R	R	R	R	R	R	R	R	R	R	R	R	R	R	R	R	R	R	R		
		SV R1	R	R	R	R	R	R	R	R	R	R	R	R	R	R	R	R	R	R	R	R	R	R	R	R	R	R	R	R		
		Kfz R2	R	R	R	R	R	R	R	R	R	R	R	R	R	R	R	R	R	R	R	R	R	R	R	R	R	R	R	R		
		SV R2	R	R	R	R	R	R	R	R	R	R	R	R	R	R	R	R	R	R	R	R	R	R	R	R	R	R	R	R		
L 954	Bad Driburg 4220 / 5529	Kfz R1	-	-	-	-	-	-	-	-	-	-	-	-	-	-	-	-	-	-	-	-	-	-	-	-	-	-	-	-		
		SV R1	-	-	-	-	-	-	-	-	-	-	-	-	-	-	-	-	-	-	-	-	-	-	-	-	-	-	-	-		
		Kfz R2	-	-	-	-	-	-	-	-	-	-	-	-	-	-	-	-	-	-	-	-	-	-	-	-	-	-	-	-		
		SV R2	-	-	-	-	-	-	-	-	-	-	-	-	-	-	-	-	-	-	-	-	-	-	-	-	-	-	-	-		
L 969	Werl-Westönnen 4413 / 5324	Kfz R1	-	-	-	-	-	-	-	-	-	-	-	-	-	-	-	-	-	-	-	-	-	-	-	-	-	-	-	-		
		SV R1	-	-	-	-	-	-	-	-	-	-	-	-	-	-	-	-	-	-	-	-	-	-	-	-	-	-	-	-		
		Kfz R2	-	-	-	-	-	-	-	-	-	-	-	-	-	-	-	-	-	-	-	-	-	-	-	-	-	-	-	-		
		SV R2	-	-	-	-	-	-	-	-	-	-	-	-	-	-	-	-	-	-	-	-	-	-	-	-	-	-	-	-		
K 10	Sennestadt (O) 4017 / 5521	Kfz R1	wegen langer Ausfallzeit derzeit keine Schätzung																													
		SV R1	wegen langer Ausfallzeit derzeit keine Schätzung																													
		Kfz R2	wegen langer Ausfallzeit derzeit keine Schätzung																													
		SV R2	wegen langer Ausfallzeit derzeit keine Schätzung																													
K 10	Breckelfeld (O) 4710 / 5508	Kfz R1	-	-	-	-	-	-	-	-	-	-	-	-	-	-	-	-	-	-	-	-	-	-	-	-	-	-	-	-		
		SV R1	-	-	-	-	-	-	-	-	-	-	-	-	-	-	-	-	-	-	-	-	-	-	-	-	-	-	-	-		
		Kfz R2	-	-	-	-	-	-	-	-	-	-	-	-	-	-	-	-	-	-	-	-	-	-	-	-	-	-	-	-		
		SV R2	-	-	-	-	-	-	-	-	-	-	-	-	-	-	-	-	-	-	-	-	-	-	-	-	-	-	-	-		