Straßen.NRW.
Landesbetrieb Straßenbau Nordrhein-Westfalen

Bild: Straßen.NRW

Januar 2020

Ergebnisse automatischer Dauerzählstellen an den „Freien Strecken“ der Straßen des überörtlichen Verkehrs in Nordrhein-Westfalen

Ergebnisse aus automatischen Dauerzählstellen an den „Freien Strecken“ der Straßen des überörtlichen Verkehrs in NRW

Januar 2020

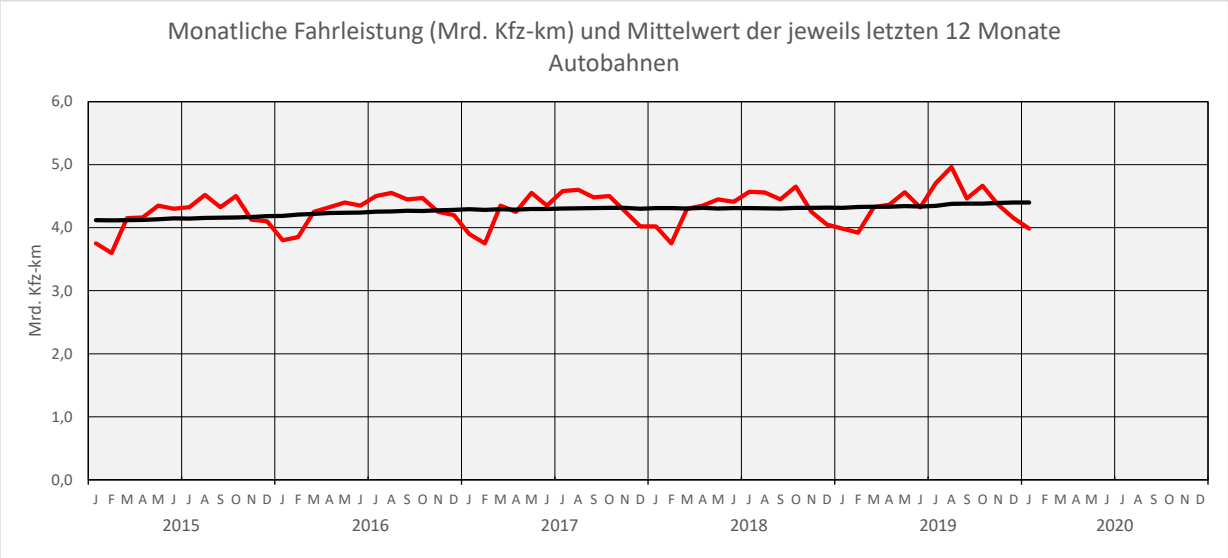

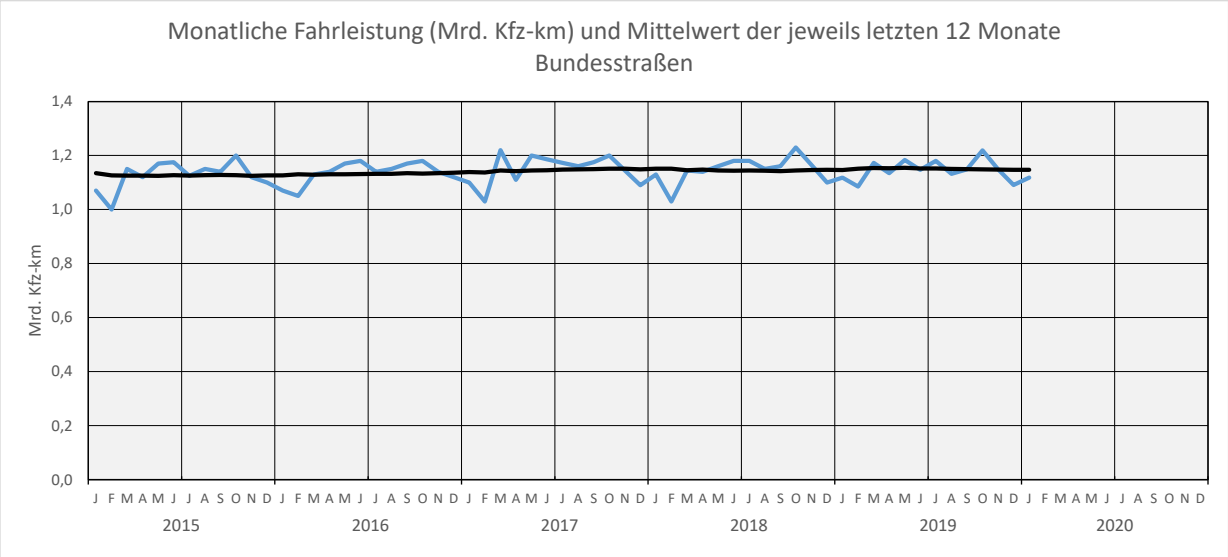

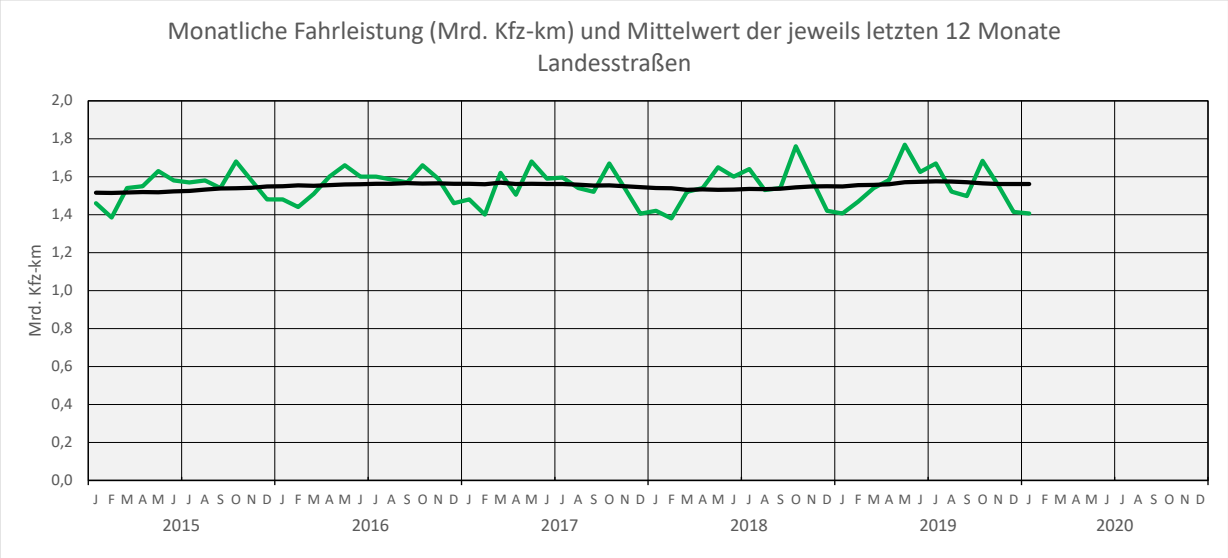

Herausgeber:

Straßen.NRW.
Landesbetrieb Straßenbau Nordrhein-Westfalen

Bearbeitung:

DTV-Verkehrsconsult GmbH
Pascalstraße 53, 52076 Aachen

DTV Daten Technik Verkehr
VERKEHRSCONSULT GMBH

Bericht Januar 2020

Kfz-Verkehr

Die „Durchschnittlichen Täglichen Verkehrsstärken“ (DTV) der Kfz an allen Tagen des Monats haben im Januar 2020 im Vergleich zum Vorjahresmonat auf den erfassten Außerortsstraßen insgesamt (Autobahnen, Bundes- und Landesstraßen) zugenommen. Aus permanenten Verkehrsbeobachtungen mit 311 automatischen Zählgeräten, die zur Mittelwertberechnung herangezogen wurden, ergaben sich im Januar 2020 sowie für den 12-Monates-Zeitraum Februar 2019 bis Januar 2020 für „alle Tage“ (Mo-So), Werktage (Mo-Fr, Sa, Mo-Sa) und Sonn- und Feiertage (So+Fei) folgende Veränderungsraten gegenüber dem jeweiligen Vergleichszeitraum des Vorjahres:

Entwicklung des Kfz–Verkehrs auf Außerortsstraßen [%]					
	Autobahnen (A)	Bundesstr. (B)	Landesstr. (L)	B und L zusammen	insgesamt (A,B,L)
Anzahl Zählstellen	147	108	56	164	311
Jan. 2020 / Jan. 2019	**im aktuellen Monat (Januar)**				
Mo-So	+ 3,3	+ 1,3	+ 0,7	+ 1,2	+ 2,9
Mo-Fr	+ 3,1	+ 1,3	+ 0,5	+ 1,1	+ 2,7
Sa	+ 4,1	+ 0,5	+ 0,6	+ 0,5	+ 3,5
Mo-Sa	+ 3,2	+ 1,2	+ 0,5	+ 1,0	+ 2,8
So+Fei	+ 3,8	+ 2,8	+ 3,1	+ 2,9	+ 3,7
Feb. 2019 - Jan. 2020 / Feb. 2018 - Jan. 2019	**in den vergangenen 12 Monaten**				
Mo-So	+ 1,5	+ 0,1	+ 1,2	+ 0,4	+ 1,3
Mo-Fr	+ 1,2	- 0,1	+ 1,2	+ 0,3	+ 1,0
Sa	+ 1,9	+ 0,1	+ 0,9	+ 0,4	+ 1,7
Mo-Sa	+ 1,3	- 0,1	+ 1,2	+ 0,3	+ 1,1
So+Fei	+ 3,0	+ 0,8	+ 1,6	+ 1,0	+ 2,7

Kfz-Verkehr: Januar: + 2,9 %, stärkster Zuwachs auf den Autobahnen

Im **Januar 2020** war im Kfz-Verkehr über alle Straßenklassen ein Anstieg des Verkehrsaufkommens um +2,9 % zu beobachten. Auf den Landesstraßen fiel der Zuwachs mit +0,7 wesentlich geringer aus als auf den Autobahnen (+3,3 %). Betrachtet man die Zuwächse in den einzelnen Tagesgruppen, so zeigt sich im nachgeordneten Netz eine deutliche Diskrepanz zwischen der Entwicklung an Sonn- und Feiertagen (+2,9 %) und den Werktagen (+1,0 %). Auf den Autobahnen fiel diese Differenz mit +3,8 % an Sonn- und Feiertagen und +3,2 % in der restlichen Woche wesentlich geringer aus.

In den vergangenen 12 Monaten: + 1,3 %

Im Vergleich der **vergangenen 12 Monate** (Februar 2019 bis Januar 2020) mit dem Zeitraum von Februar 2018 bis Januar 2019 wurde ein Anstieg des Verkehrsaufkommens um +1,3 % über alle Tage im Gesamtnetz registriert. Auch hier ist auf den Autobahnen ein stärkerer Anstieg des Verkehrsaufkommens zu beobachten als im nachgeordneten Netz (+1,5 % zu +0,4 %). Die Bundesstraßen wiesen die geringsten Veränderungen zum Vergleichszeitraum auf; an Wochenenden stieg das Verkehrsaufkommen dort leicht an, unter der Woche lag es minimal unter dem Vorjahresniveau.

Herausgeber:
Straßen.NRW.
Landesbetrieb Straßenbau Nordrhein-Westfalen

Bearbeitung:
DTV-Verkehrsconsult GmbH
Pascalstraße 53, 52076 Aachen
DTV Daten Technik Verkehr Verkehrsconsult GmbH

Entwicklung des Kfz-Verkehrs an den Grenzübergängen	Kfz - Verkehr [%]		
	Autobahnen (A)	Übrige Str. (B, L)	insges. (A, B, L)
Anzahl Zählstellen	7	13	20
Jan. 2020 / Jan. 2019	**im aktuellen Monat (Januar)**		
Mo-So	+ 3,6	+ 6,3	+ 4,4
Mo-Fr	+ 2,4	+ 5,4	+ 3,3
Sa	+ 6,3	+ 7,3	+ 6,7
Mo-Sa	+ 3,0	+ 5,7	+ 3,8
So+Fei	+ 7,5	+ 10,8	+ 8,4
Februar 2019 - Januar 2020 / Februar 2018 - Januar 2019	**in den vergangenen 12 Monaten**		
Mo-So	+ 1,7	+ 1,3	+ 0,6
Mo-Fr	+ 1,1	- 0,1	+ 0,7
Sa	+ 2,2	+ 1,3	+ 1,9
Mo-Sa	+ 1,3	+ 0,1	+ 0,9
So+Fei	+ 3,7	+ 2,5	+ 3,4

Kfz-Verkehr an den Grenzübergängen:
Januar:
A: + 3,6 %
B, L: + 6,3 %

An den betrachteten **Grenzübergängen** des Landes war im **Januar 2020** im Vergleich zum Vorjahresmonat ein deutlicher Anstieg der Gesamtverkehrsmenge um +4,4 % zu verzeichnen. Dieser fiel an den Grenzübergängen im nachgeordneten Netz wesentlich stärker aus als auf den Autobahnen. Der größte Anstieg in beiden Straßengruppen wurde an Sonn- und Feiertagen verzeichnet, mit +7,5 % auf den Autobahn-Grenzübergängen und +10,8 % auf denen der Bundes- und Landesstraßen.

In den vergangenen 12 Monaten:
A: + 1,7 %
B, L: + 1,3 %

Im Zeitraum **Februar 2019 bis Januar 2020** nahm der Verkehr im Vergleich zum vorangegangenen 12-Monats-Zeitraum an den betrachteten Grenzübergängen über alle Tagen (Mo-So) um +0,6 % zu. Trotz der starken Zuwächse im nachgeordneten Netz bleibt dieses in der längerfristigen Betrachtung hinter dem Verkehrsanstieg auf den Autobahn-Grenzübergängen zurück. Am Wochenende fiel der Verkehrsanstieg an allen Grenzübergängen weiterhin deutlich stärker aus als unter der Woche.

Schwerverkehr (SV)

Entwicklung des Schwerverkehrs auf Außerortsstraßen [%]					
	Autobahnen (A)	Bundesstr. (B)	Landesstr. (L)	B und L zusammen	insgesamt (A, B, L)
Anzahl Zählstellen	147	108	56	164	311
Jan. 2020 / Jan. 2019	**im aktuellen Monat (Januar)**				
Mo-So	+ 0,2	- 0,7	- 0,3	- 0,6	+ 0,2
Mo-Fr	+ 0,2	- 0,8	+ 0,0	- 0,6	+ 0,2
Feb. 2019 – Jan. 2020 / Feb. 2018 – Jan. 2019	**in den vergangenen 12 Monaten**				
Mo-So	+ 0,9	- 3,4	- 7,4	- 4,2	+ 0,5
Mo-Fr	+ 1,0	- 3,3	- 6,9	- 4,0	+ 0,6

Entwicklung Mo-Fr: Januar: +0,2 % SV

Im Vergleich zum Januar des Vorjahres nahm das **Schwerverkehrsaufkommen** (SV = Kfz > 3,5 t zul. Gesamtgewicht) in NRW an den Werktagen Montag bis Freitag leicht um +0,2 % zu. Einem Rückgang um -0,8 % auf den Bundesstraßen standen dabei eine praktische Stagnation des Aufkommens auf Landesstraßen und ein Zuwachs um +0,2 % auf Autobahnen gegenüber. Im Blick auf alle Tage fiel der Rückgang auf Bundesstraßen etwas geringer aus, auf Landesstraßen hingegen etwas stärker als in der Werktagsgruppe.

In den vergangenen 12 Monaten: Zuwachs auf BAB, Rückgang auf B/L

In der Betrachtung der **vergangenen 12 Monate** weist der Schwerverkehr über alle Tage einen leichten Anstieg um +0,5 % verglichen mit dem Vorjahreszeitraum auf. Dieser fiel im Werktagsverkehr etwas stärker aus als an den Wochenenden. Auf den Autobahnen wurde ein Zuwachs um +0,9 % gemessen, während auf Bundes- und Landesstraßen Verkehrsrückgänge um -3,4 respektive -7,4 % registriert wurden. Im Werktagsverkehr fiel der Rückgang vor allem auf den Landesstraßen spürbar geringer aus, im Bundesstraßen- und Autobahnverkehr waren die Unterschiede minimal.

Entwicklung des Schwerverkehrs an den Grenzübergängen	**Schwerverkehr [%]**		
	Autobahnen (A)	Übrige Str. (B, L)	A, B, L
Anzahl Zählstellen	7	13	20
Jan 2020 / Jan 2019	**im aktuellen Monat (Januar)**		
Mo-So	- 2,4	- 8,7	- 2,8
Mo-Fr	- 2,3	- 8,5	- 2,8
Februar 2019 - Januar 2020 / Februar 2018 - Januar 2019	**in den vergangenen 12 Monaten**		
Mo-So	- 1,5	- 6,8	- 1,8
Mo-Fr	- 0,8	- 6,3	- 1,2

Deutlicher Rückgang des SV-Grenzverkehrs auf allen Straßen

Im Vergleich des Januars 2020 mit dem Vorjahresmonat nahm der Schwerverkehr an den Grenzzählstellen wesentlich ab. Auf Autobahnen um -2,4 % über alle Tage, im nachgeordneten Netz sogar um -8,7 %. An den Werktagen fiel dieser Verkehrsrückgang nur unwesentlich geringer aus.

12-Monats-Vergleich: Stagnation auf BAB, Rückgang auf B/L

Im Vergleich des **12-Monats-Zeitraums** von Februar 2019 bis Januar 2020 mit dem vorangegangenen Zeitraum ist das Schwerverkehrsaufkommen im Wochenmittel um -1,8 % gesunken. Auf den Autobahnen stagnierte der Werktagsverkehr, am Wochenende wurden deutliche Rückgänge verzeichnet, im nachgeordneten Netz war über alle Tage eine Verkehrsabnahme zu beobachten.

Entwicklung des Unfallgeschehens auf den Straßen

Januar 2020

Straßenverkehrsunfälle in Nordrhein-Westfalen	Anzahl im Monat Januar ...				Veränd.
	2020	2019	2018	2017	2020 / 2019
Unfälle mit Personenschaden					
auf allen Straßen	4.263	4.212	4.364	3.981	+ 1,2 %
davon auf:					
- Innerortsstraßen	3.217	3.181	3.274	2.936	+ 1,1 %
- Außerortsstraßen	1.046	1.031	1.090	1.045	+ 1,5 %
darunter auf:					
- Autobahnen	306	313	335	350	- 2,2 %
- Bundesstraßen	191	206	234	176	- 7,3 %
- Landesstraßen	354	337	316	332	+ 5,0 %
verunglückte Personen					
auf allen Straßen	5.447	5.329	5.684	5.159	+ 2,2 %
davon auf:					
- Innerortsstraßen	3.813	3.865	4.040	3.586	- 1,3 %
- Außerortsstraßen	1.634	1.464	1.644	1.573	+ 11,6 %
darunter auf:					
- Autobahnen	547	433	511	575	+ 26,3 %
- Bundesstraßen	311	325	365	263	- 4,3 %
- Landesstraßen	523	479	488	479	+ 9,2 %
Getötete Personen					
auf allen Straßen	26	30	37	37	- 13,3 %
davon auf:					
- Innerortsstraßen	12	11	17	19	+ 9,1 %
- Außerortsstraßen	14	19	20	18	- 26,3 %
darunter auf:					
- Autobahnen	5	1	7	6	
- Bundesstraßen	4	5	5	2	
- Landesstraßen	3	8	4	8	

Quelle: Information und Technik Nordrhein-Westfalen (IT.NRW)

Februar 2019 bis Januar 2020

Straßenverkehrsunfälle in Nordrhein-Westfalen	Anzahl in den vergangenen 12 Monaten bis Januar....				Veränd.
	2020	2019	2018	2017	2020/2019
Unfälle mit Personenschaden					
auf allen Straßen	59.543	60.734	60.832	59.719	- 2,0 %
davon auf:					
- Innerortsstraßen	45.423	46.460	46.239	45.222	- 2,2 %
- Außerortsstraßen	14.120	14.274	14.593	14.497	- 1,1 %
darunter auf:					
- Autobahnen	4 022	3.873	4.153	4.039	+ 3,8 %
- Bundesstraßen	2 631	2.661	2.756	2.713	- 1,1 %
- Landesstraßen	4 527	4.767	4.791	4.892	- 5,0 %
verunglückte Personen					
auf allen Straßen	75 730	77.195	78.002	76.115	- 1,9 %
davon auf:					
- Innerortsstraßen	54 635	56.171	56.216	54.917	- 2,7 %
- Außerortsstraßen	21 095	21.024	21.786	21.198	+ 0,3 %
darunter auf:					
- Autobahnen	6 412	6.055	6.682	6.280	+ 5,9 %
- Bundesstraßen	4 098	4.108	4.323	4.170	- 0,2 %
- Landesstraßen	6 710	6.939	6.973	6.980	- 3,3 %
Getötete Personen					
auf allen Straßen	438	458	511	517	- 4,4 %
davon auf:					
- Innerortsstraßen	185	190	209	224	- 2,6 %
- Außerortsstraßen	253	268	302	293	- 5,6 %
darunter auf:					
- Autobahnen	52	60	74	72	
- Bundesstraßen	50	72	75	61	
- Landesstraßen	95	82	97	110	

Quelle: Information und Technik Nordrhein-Westfalen (IT.NRW)

Leichter Anstieg der Unfallzahlen im Vergleich zum Vorjahr

Die Anzahl der **Unfälle mit Personenschaden** auf allen Straßen des Landes lag im Januar 2020 mit 4.263 Fällen um 51 Fälle über dem Vorjahresmonat (+1,2 %). Dieser Anstieg fiel im Innerortsbereich leicht schwächer aus als auf Außerortsstraßen, bei Letzteren zeigte sich ein deutliches Plus an Unfällen mit Personenschaden auf den Landesstraßen (+5,0 %), mit Rückgängen auf Autobahnen und Bundesstraßen (-2,2 % bzw. -7,3 %).

Der Zuwachs der Anzahl **verunglückter Personen** war im Januar 2020 etwas höher als der Zuwachs der Unfallzahlen. Vor allem auf den Autobahnen wurde mit 547 registrierten verletzten Personen der Vorjahreswert von 433 deutlich überschritten (+26,3 %). Aber auch auf Bundes- und Landesstraße ist die Quote der pro Unfall aufgenommenen Verletzten im Vergleich zum Vorjahr gestiegen, sodass im Vergleich zum Vorjahr +9,2 % mehr Verletzte auf Landes- und -4,3 % weniger auf Bundesstraßen erfasst wurden.

Januar: 4 Tote weniger als vor Jahresfrist

Die Entwicklung der Todesfälle hingegen zeigt wieder eine positive Entwicklung. Zwar wurde im Innerortsbereich ein Todesopfer mehr beklagt als im Vorjahresjanuar, außerorts sank die absolute Opferzahl jedoch um 5.

In 12 Monaten 20 Todesopfer weniger als im Vergleichszeitraum Februar 2018 bis Januar 2019

Im Vergleich des Zeitraums **Februar 2019 bis Januar 2020** mit den vorangegangenen 12 Monaten sanken die Unfall- und Verunglücktenzahlen um jeweils -2 %. Allerdings sind beide Zahlen auf den Autobahnen weiterhin ansteigend, +3,8 % Unfälle und +5,9 % Verletzte mehr als im Vergleichszeitraum. Die Zahl der Todesopfer lag in diesen 12 Monaten um -4,4 % niedriger als zuvor, der Rückgang fiel außerorts deutlich stärker aus als im Innerortsbereich (-5,6 zu -2,6 %).

Hinweis zur Zahlengrundlage:

Um eine kontinuierliche Vergleichsbasis der Unfalldaten zu schaffen und beizubehalten, werden die Zahlen aus den Vorjahren so herangezogen wie sie zum Zeitpunkt des jeweiligen Monatsberichts bekannt waren. Es werden **keine** aktualisierten Unfall- bzw. Verunglücktenzahlen genutzt, die sich z.B. durch das Einbeziehen nachträglich verstorbener Unfallbeteiligter noch verändern.

Entwicklung der Unfallraten und der Verunglücktenraten

Eine bessere Beurteilung für das Unfallrisiko als die absoluten Unfallzahlen stellen die **Unfallraten** dar. Diese werden aus dem Verhältnis der Anzahl von Unfällen mit Personenschaden zu den von allen Fahrzeugen zurückgelegten Kilometern (Fahrleistung) berechnet. Folgende Werte wurden für den aktuellen Monat und den zurückliegenden 12-Monatsbereich ermittelt und mit den jeweiligen Werten der letzten drei Jahre verglichen:

Unfallraten (Unfälle mit Personenschaden je Mrd . Kfz-km)					
Straßengruppe	**2020**	**2019**	**2018**	**2017**	**Veränd. 2020/2019**
	im aktuellen Monat (Januar)				
Autobahnen (A)	74	78	83	91	- 5,1 %
Bundesstraßen (B)	169	184	207	161	- 8,2 %
Landesstraßen (L)	247	237	220	224	+ 4,2 %
Insgesamt (A, B, L)	126	128	134	133	- 1,6 %
	in den vergangenen 12 Monaten (Feb-Jan)				
Autobahnen (A)	76	74	80	81	+ 2,7 %
Bundesstraßen (B)	191	193	196	201	- 1,0 %
Landesstraßen (L)	241	256	249	255	- 5,9 %
Insgesamt (A, B, L)	133	136	136	139	- 2,2 %

Rückgang der Unfallrate im Vergleich zum Vorjahresmonat

Im Vergleich zum Vorjahresmonat ist die Unfallrate im **Januar 2020** im Gesamtnetz um -1,6 % auf 126 Unfälle je Mrd. Kfz-km weiter gesunken. Auf den Landesstraßen wurde ein Anstieg um +4,2 % verzeichnet, auf Bundesstraßen und Autobahnen hingegen Rückgänge um -8,2 respektive -5,1 %.

Im 12-Monates-Mittel Rückgang der Unfallrate um -2,2 %.

Im Vergleich der **vergangenen 12 Monate** (Februar 2019 bis Januar 2020) zum vorangegangenen Zeitraum zeigt sich im nachgeordneten Netz ein deutlicher Rückgang der Unfallrate, auf Autobahnen hingegen ein Anstieg um +2,7 %. In der Gesamtbetrachtung sank die Unfallrate um -2,2 % auf 133 Unfälle je Mrd. Kfz-km.

Neben den Unfallraten sind auch die **Verunglücktenraten** ein Index für die Unfallrisiken und -schweren. Diese werden aus dem Verhältnis der Anzahl verunglückter Verkehrsteilnehmer zur entsprechenden Fahrleistung berechnet. Folgende Werte wurden für den aktuellen Monat und den zurückliegenden 12-Monatsbereich ermittelt und mit den jeweiligen Vergleichswerten der letzten drei Jahre verglichen:

Verunglückte Personen je Mrd. Kfzkm					
Straßengruppe	**2020**	**2019**	**2018**	**2017**	**Veränd. 2020/2019**
	im aktuellen Monat (Januar)				
Autobahnen (A)	132	108	127	150	+ 22,2 %
Bundesstraßen (B)	275	291	323	244	- 5,5 %
Landesstraßen (L)	365	337	340	329	+ 8,3 %
Insgesamt (A, B, L)	197	182	202	202	+ 8,2 %
	in den vergangenen 12 Monaten (Feb-Jan)				
Autobahnen (A)	121	116	127	130	+ 4,3 %
Bundesstraßen (B)	297	298	311	317	- 0,3 %
Landesstraßen (L)	357	374	368	373	- 4,5 %
Insgesamt (A, B, L)	198	200	207	212	- 1,0 %

Starker Anstieg der Verunglücktenrate auf Autobahnen, von sehr niedrigem Vorjahreswert

Im **Januar 2020** stieg die Verunglücktenrate auf den Außerortsstraßen in NRW um +8,2 % im Vergleich zum Vorjahresmonat. Diese Entwicklung resultiert vor allem aus einem massiven Anstieg auf den Autobahnen, auf eine Quote von 132 Verunglückten Personen je Mrd. Kfz-km. Dieser Wert liegt um 22,2 % über dem Wert aus dem Januar 2019, welcher jedoch selber weit unter den Werten der vorangegangenen Jahre liegt. Im nachgeordneten Netz fielen die Veränderungen moderater aus, jedoch immer noch merklich, mit -5,5 % auf Bundes- und +8,3 % auf Landesstraßen.

In den **vergangenen 12 Monaten** (Februar 2019 bis Januar 2020) lag die Verunglücktenrate im Gesamtnetz des Landes bei 198 Personen je Mrd. Kfz-km und somit -1,0 % niedriger als im vorangegangenen Zeitraum. Auf den Autobahnen wurde ein Anstieg um +4,3 % registriert, auf den Landesstraßen ein annähernd gleich starker Rückgang, und auf den Bundesstraßen blieb die Verunglücktenrate über diese Zeiträume beinahe konstant.

Verzeichnis der Tabellen (Anhänge):

DTV	Kfz-Verkehr	auf	Autobahnen	Anhang 1.1
DTV	Kfz-Verkehr	auf	Bundesstraßen	Anhang 1.2
DTV	Kfz-Verkehr	auf	Landes- und Kreisstraßen	Anhang 1.3
DTV	Kfz-Verkehr	an	Grenzzählstellen	Anhang 1.4
DTV	Schwerverkehr (SV)	auf	Autobahnen	Anhang 2.1
DTV	Schwerverkehr (SV)	auf	Bundesstraßen	Anhang 2.2
DTV	Schwerverkehr (SV)	auf	Landes- und Kreisstraßen	Anhang 2.3
DTV	Schwerverkehr (SV)	an	Grenzzählstellen	Anhang 2.4
DTV	Fahrzeugarten	auf	Autobahnen	Anhang 3.1
DTV	Fahrzeugarten	auf	Bundesstraßen	Anhang 3.2
DTV	Fahrzeugarten	auf	Landes- und Kreisstraßen	Anhang 3.3
DTV	Fahrzeugarten	an	Grenzzählstellen	Anhang 3.4
Geschwindigkeitsmessungen		auf	Landesstraßen	Anhang 4.1
Geschwindigkeitsmessungen		an	Grenzzählstellen	Anhang 4.2
Ausfälle von Dauerzählstellen				Anhang 5

Abkürzungen und Begriffe

Str.-Kl.	Straßenklasse und
u.-Nr.	Straßennummer
Zst.-Name	Name der Zählstelle
Zst.-Nr.	Nummer der Zählstelle
TK-	Nummer der topographischen Karte 1:25000, in der Zählstelle liegt
GT	Anzahl Tage mit mindestens 12 auswertbaren Stundenwerten, fehlende Stundenwerte (auch Tageswerte) sind eingeschätzt
DTV	Durchschnittliche Tägliche Verkehrsstärke (Kfz/24h)
Mo-So	Alle Tage (Montag bis Sonntag),
Mo-Fr	Alle Werktage (Montag bis Freitag),
Sa	Alle Samstage
So+Fei	Alle Sonn- und Feiertage des Auswertezeitraums
R	Richtungsangabe
#	Zählstelle in der mittleren Verkehrsentwicklung nicht berücksichtigt
*****	durch Schätzverfahren errechnete Werte
Pkw	Pkw (vom Kleinwagen bis zur Großraumlimousine, einschl. Offroad-Fahrzeuge)
Lfw	Lieferwagen ≤ 3,5t zul. Gesamtgewicht (zul. GG)
Mot	Motorräder (auch mit Beiwagen), jedoch keine Fahrräder, keine Mofas
Pkw mit Anh.	Kfz bis 3,5t zul. GG mit Anhänger
Bus	Kraftfahrzeuge mit mehr als neun Sitzplätzen zur Personenbeförderung (auch mit Anhänger)
Lkw ohne Anh.	Lkw > 3,5t zul. GG ohne Anhänger
Lkw mit Anh.	Lkw > 3,5t zul. GG mit Anhänger
Sattel	Alle Sattelkraftfahrzeuge
Son nkl.	Sonstige und nicht klassifizierbare Kfz, d.h. alle Kfz, bei denen die Fahrzeugart nicht bestimmbar war oder die keiner der anderen Klassen angehören
SGV	Schwerer Güterverkehr = Lkw ohne Anh. + Lkw mit Anh. + Sattel
SV	Schwerverkehr = SGV + Bus
v_{zul}	Zulässige Höchstgeschwindigkeit
V_m	Mittlere Geschwindigkeit
S	Standardabweichung der Geschwindigkeit (statistischer Wert)
%-Ant	Anteil der Fahrzeuge (Fz), die die angegebene Geschwindigkeit überschreiten

Durchschnittlicher und maximaler Tagesverkehr - Kraftfahrzeuge (KFZ) *Januar 2020*

Str.-Kl. u. -Nr.	Zst.-Name	TK-/ Zst.-Nr.	GT 2020/ 2019	Durchschnittlicher Tagesverkehr (DTV) Gesamtquerschnitt Mo-So Kfz/24h	20/19 %	Mo-Fr Kfz/24h	20/19 %	Sa Kfz/24h	20/19 %	So+Fei Kfz/24h	20/19 %	Maximaler Tagesverkehr Richtungen Mo-Fr Kfz/24h	Datum,R	Sa Kfz/24h	Datum,R	So+Fei Kfz/24h	Datum,R
	Autobahnen																
A 1	Lotte	3713 / 5143	31/31	60873	- 1.8	65291	- 1.7	50605	- 0.3	49651	- 3.8	38881	Fr 31.01. S	31624	04.01. S	28959	05.01. S
A 1	Ladbergen	3812 / 5118	31/25	53493	+ 4.2	56696	+ 4.5	45456	+ 6.7	45831	+ 0.8	33602	Fr 31.01. S	27896	04.01. S	26419	05.01. S
A 1	Ascheberg	4111 / 5121	31/31	58267	+ 1.2	62588	+ 1.7	50361	+ 1.6	45584	- 2.0	36863	Fr 17.01. N	26403	04.01. S	24909	19.01. N
A 1	Unna	4411 / 5144	0/30	93897	- 4.7	101178	- 2.7	80185	-10.9	72829	-10.2	57587*	Fr 31.01. N	51311*	04.01. S	45720*	05.01. S
A 1	Hengsen	4511 / 5101	25/31	91112	+ 2.8	95545	+ 2.9	79282	+ 0.5	81071	+ 4.4	57798	Fr 31.01. N	43900	04.01. S	48725	26.01. S
A 1	Hagen-Vorhalle	4510 / 5124	0/31	77852	- 1.0	84152	+ 1.3	61742	-12.4	63018	- 3.6	48064*	Fr 31.01. N	39347*	04.01. S	40586*	05.01. S
A 1	Schloss Burg	4809 / 5011		wegen langer Ausfallzeit derzeit keine Schätzung													
A 1	AK Leverkusen (O)	4908 / 5675	31/31	74347	+ 3.0	78618	+ 2.7	65794	+ 4.0	62398	+ 4.0	48372	Fr 31.01. N	36370	18.01. N	35212	19.01. N
A 1	AK Leverkusen (W)	4908 / 5035	29/31	86012	- 0.0	93277	- 0.6	74324	+ 2.0	63400	+ 1.9	51805	Fr 31.01. S	43744	18.01. N	39553	19.01. N
A 1	Köln-Nord	4907 / 5048	31/31	86382	+ 1.6	96137	+ 1.8	69620	+ 0.8	56867	+ 1.2	53483	Fr 31.01. S	38506	18.01. S	31890	26.01. S
A 1	Köln-Lövenich	5007 / 5032		wegen langer Ausfallzeit derzeit keine Schätzung													
A 1	Hürth	5106 / 5010	31/31	49268	+ 3.9	53442	+ 3.4	42919	+ 5.4	35981	+ 6.0	30424	Fr 24.01. N	23939	18.01. S	20042	26.01. N
A 1	Euskirchen/Bliesheim	5206 / 5060	31/15	48399	+ 7.1	53246	+ 7.6	40715	+ 5.5	33219	+ 5.5	30612	Fr 31.01. S	21180	18.01. S	19304	26.01. N
A 1	Nettersheim	5406 / 5047	31/31	17651	+ 5.3	18787	+ 5.9	15600	+ 4.8	14292	+ 2.2	12182	Fr 31.01. S	8462	04.01. N	8717	05.01. N
A 2	Oberhausen-Sterkrade	4407 / 5026	30/31	118442	+ 4.4	127846	+ 2.9	105266	+11.8	87605	+ 7.4	72726	Fr 24.01. O	58972	04.01. W	56191	05.01. W
A 2	Gelsenkirchen	4408 / 5122	31/31	87563	+10.0	96509	+ 8.6	73003	+16.8	59850	+13.6	55357	Fr 17.01. W	42326	04.01. W	40290	05.01. W
A 2	Gelsenkirchen-Erle	4408 / 5147	30/31	88862	+10.6	98124	+ 8.9	73492	+18.4	60404	+15.4	57595*	Fr 31.01. O	42575	04.01. W	40665	05.01. W
A 2	Recklinghausen-Ost	4409 / 5126	31/31	80920	+ 6.0	89947	+ 5.7	65844	+ 9.2	53262	+ 5.2	51129	Fr 17.01. O	39977	04.01. W	37455	05.01. W
A 2	Waltrop-Brambauer	4410 / 5125	31/31	93393	+ 3.4	104051	+ 3.2	74071	+ 5.0	61959	+ 3.0	58271	Fr 31.01. O	43433	04.01. W	42155	05.01. W
A 2	Oelde	4114 / 5102	30/31	65700	+ 2.9	69672	+ 2.9	57616	+ 3.2	54691	+ 2.7	41905	Fr 31.01. O	37886	04.01. W	38329	05.01. W
A 2	Bielefeld	4017 / 5120	30/30	87801	+ 2.6	95626	+ 2.3	72033	+ 4.4	65985	+ 3.4	56375	Fr 31.01. O	45421	04.01. W	44485	05.01. W
A 2	Bad Oeynhausen	3719 / 5123	23/31	86391	+ 2.0	92247	+ 1.1	74108	+ 4.5	70450	+ 5.0	55533	Fr 31.01. O	53743	04.01. W	55401	05.01. W
A 3	Elten	4103 / 5071	31/31	30387	- 2.2	30647	- 3.9	33534	+ 3.0	26721	+ 1.5	21033	Do 02.01. S	19150	04.01. N	15529	01.01. S
A 3	Hünxe	4306 / 5001	31/31	55843	+ 1.2	59873	+ 0.3	52544	+ 5.4	40753	+ 2.8	34571	Fr 31.01. S	28534	04.01. N	22788	05.01. N
A 3	Oberhausen-Holten	4406 / 5070	30/31	116091	+ 3.2	123013	+ 0.8	108988	+13.7	91317	+ 8.9	68691	Fr 31.01. S	58396	04.01. S	56542	05.01. S
A 3	AK OB-West (N) *	4506 / 5665	18/31	133197	- 0.1	141989	- 2.7	127162	+12.4	99343	+ 5.4	84734	Fr 31.01. S	72595	18.01. S	65637	05.01. S
A 3	AK OB-West (Hauptfahrb.)	4506 / 5025	31/29	125461	+ 0.3	133733	- 1.3	118706	+ 8.1	94471	+ 3.6	76841	Fr 24.01. S	63371	18.01. S	56834	05.01. S
A 3	AK OB-West (S)	4506 / 5667	31/29	125594	- 0.1	133920	- 1.3	118706	+ 5.7	94471	+ 1.8	76841	Fr 24.01. S	63371	18.01. S	56834	05.01. S
A 3	Breitscheid	4607 / 5002	31/31	107841	+ 1.2	115561	- 0.5	98348	+ 8.7	81471	+ 5.4	66794	Fr 24.01. S	53321	18.01. S	48890	26.01. S
A 3	AK Breitscheid (N)	4607 / 5638	30/31	107807	- 0.8	115654	- 2.2	97834	+ 5.6	81258	+ 2.7	68299	Fr 24.01. S	54804	25.01. S	50247	26.01. S
A 3	AK Breitscheid (S)	4607 / 5065	16/31	97031	+ 2.7	104183	+ 2.2	87531	+ 4.3	73160	+ 4.1	57985	Fr 31.01. S	46967*	04.01. N	40127*	05.01. N
A 3	AK Hilden (N)	4707 / 5655	0/31	120652	+ 0.8	129379	+ 0.3	109070	+ 2.6	91516	+ 2.0	72264*	Fr 31.01. N	59087*	25.01. N	51447*	26.01. S
A 3	AK Hilden (S)	4807 / 5657	0/31	115335	+ 7.5	123602	+ 9.4	102846	+ 2.0	88953	+ 1.5	69001*	Fr 24.01. S	56330*	25.01. S	52757*	26.01. S
A 3	Opladen II	4807 / 5033	30/27	111289	- 0.6	119066	+ 0.1	99578	- 2.7	86439	- 3.0	68468	Fr 31.01. S	55451	25.01. N	50601	26.01. S
A 3	AK Leverkusen (N)	4908 / 5003	31/31	125528	- 1.2	134739	- 0.5	112564	- 3.3	95367	- 3.5	76377	Fr 24.01. S	62062	25.01. N	54855	26.01. S
A 3	AK Leverkusen (S)	4908 / 5676	30/31	160790	+ 0.4	171510	+ 0.4	145958	+ 1.1	125486	- 0.1	96152	Fr 31.01. N	79325	25.01. N	71005	26.01. N
A 3	Leverkusen	4908 / 5004	30/0	156227	+16.3	165780	+17.6	143514	+13.4	124366	+12.2	92966	Fr 31.01. N	77666	25.01. N	70014	26.01. N
A 3	AD Heumar (N)	5008 / 5672	29/14	175838	+ 4.4	187521	+ 4.0	159686	+ 4.6	137353	+ 6.6	106878	Fr 31.01. N	84279	25.01. N	76877	26.01. S
A 3	AD Heumar (S)	5008 / 5673	31/30	91749	- 3.1	96712	- 2.9	86334	- 3.1	74243	- 4.0	54196	Fr 31.01. S	55715	04.01. N	48382	05.01. N
A 3	Siegburg	5109 / 5005		wegen langer Ausfallzeit derzeit keine Schätzung													
A 3	AK BN-Siegburg (N)	5209 / 5058	31/14	63164	+ 3.7	64574	+ 5.8	63596	+ 1.1	56611	- 3.6	39074	Fr 10.01. S	42869	04.01. N	37711	05.01. N
A 3	AK BN-Siegburg (S)	5209 / 5631	31/31	65792	- 6.1	65907	- 7.2	69922	- 0.7	61985	- 5.5	40541	Fr 03.01. N	50079	04.01. N	42707	05.01. N
A 3	Bad Honnef/Linz	5309 / 5006	27/31	71544	- 3.7	72820	- 4.0	73967	+ 1.5	63988	- 6.6	43671	Fr 03.01. N	55254	04.01. N	46665	05.01. N
A 4	AC-Vetschau	5102 / 5072	31/31	34879	+ 5.2	35550	+ 4.3	38884	+ 6.8	28727	+ 8.3	21425	Fr 03.01. W	24403	04.01. W	19963	05.01. W
A 4	Würselen	5102 / 5008	31/31	54963	+ 4.4	59994	+ 3.8	47752	+ 6.5	38592	+ 6.8	33036	Fr 31.01. W	28302	04.01. W	25003	05.01. W
A 4	AK Aachen (W)	5103 / 5654		wegen langer Ausfallzeit derzeit keine Schätzung													
A 4	AK Aachen (O)	5103 / 5651	31/31	73292	+ 0.2	80659	- 0.2	63033	+ 1.1	49085	+ 2.2	46072	Fr 31.01. O	37006	04.01. W	31426	05.01. W
A 4	Buir / Merzenich	5105 / 5082	31/31	71918	+ 3.7	78354	+ 3.3	63038	+ 7.2	50702	+ 3.6	43892	Fr 31.01. O	37435	04.01. W	32960	05.01. W
A 4	AK Kerpen (W)	5106 / 5622	31/31	92321	+ 3.8	101664	+ 3.6	80100	+ 5.2	60986	+ 3.8	56558	Fr 31.01. O	45261	04.01. W	37710	05.01. W
A 4	AK Kerpen (O)	5106 / 5624	31/31	95855	+ 3.4	105102	+ 3.1	83848	+ 4.7	64771	+ 4.3	58225	Fr 31.01. O	45905	04.01. W	39814	05.01. W
A 4	Köln-Klettenberg	5007 / 5053	15/31	118902	+ 4.0	131638	+ 3.9	103547	+ 4.5	75145	+ 4.1	71427*	Fr 31.01. O	54899*	18.01. W	44383	05.01. W
A 4	Rheinbr. Rodenkirchen	5107 / 5049	30/0	137020	+ 3.2	150947	+ 2.5	118201	+ 5.9	90799	+ 5.9	83016	Fr 31.01. O	62269	18.01. O	52217	05.01. W
A 4	AD Heumar (W)	5008 / 5021	28/11	96324	+ 0.1	105075	+ 0.1	84326	- 1.3	67418	+ 1.9	59477	Fr 31.01. O	44063	11.01. W	39537	05.01. W

* Zählstelle 5665 AK OB-West (N) wurde ab Juni 2019 rückwirkend neu konfiguriert. Es handelt sich um ganzjährig korrigierte Daten.

Herausgeber: Landesbetrieb Straßenbau Nordrhein-Westfalen, Verkehrszentrale, Bonner Straße 70, 51379 Leverkusen
Auswertung: DTV-Verkehrsconsult GmbH, Pascalstraße 53, 52076 Aachen

Durchschnittlicher und maximaler Tagesverkehr - Kraftfahrzeuge (KFZ) *Januar 2020*

Str.-Kl. u. -Nr.	Zst.-Name	TK-/ Zst.-Nr.	GT	Durchschnittlicher Tagesverkehr (DTV) Gesamtquerschnitt								Maximaler Tagesverkehr Richtungen					
			2020/ 2019	Mo-So Kfz/24h	20/19 %	Mo-Fr Kfz/24h	20/19 %	Sa Kfz/24h	20/19 %	So+Fei Kfz/24h	20/19 %	Mo-Fr Kfz/24h	Datum,R	Sa Kfz/24h	Datum,R	So+Fei Kfz/24h	Datum,R
A 4	Bensbg.Frankenforst	5008 / 5015	31/31	72321	+ 4.4	78829	+ 4.4	63153	+ 4.2	51019	+ 4.4	44800	Fr 31.01. O	32989	18.01. W	29087	26.01. W
A 4	Engelskirchen	5010 / 5068	31/31	47866	+ 5.0	51819	+ 5.4	41729	+ 4.1	35381	+ 3.4	30338	Fr 31.01. O	21861	25.01. W	20268	26.01. W
A 4	Eckenhagen	5011 / 5034	31/31	33625	+ 5.9	36150	+ 6.7	29839	+ 4.8	25544	+ 2.0	21869	Fr 31.01. O	15678	04.01. W	14628	26.01. W
A 4	Wenden-Dahl	5013 / 5128	31/31	18922	+ 1.6	21506	+ 1.9	14490	+ 1.3	11098	- 0.8	11623	Fr 31.01. O	7682	18.01. O	6438	26.01. O
A 30	Ibbenbüren	3712 / 5112	31/31	45947	+ 6.1	50521	+ 5.3	40183	+ 9.6	30430	+ 8.6	28568	Fr 31.01. O	25287	04.01. W	22057	05.01. W
A 30	Kirchlengern	3817 / 5103	30/31	39231	+ 6.1	43429	+ 5.5	32421	+ 9.3	26208	+ 7.1	25542	Fr 31.01. O	19940	04.01. W	20013	05.01. W
A 31	Gescher	4008 / 5117	31/28	31648	+ 7.5	33698	+ 7.1	28551	+12.5	25106	+ 5.5	20879	Fr 31.01. N	15880	04.01. S	14929	05.01. S
A 33	Bielefeld-Windflöte	4017 / 5130	31/31	56499	+14.4	63010	+14.1	48617	+13.5	34152	+18.8	37823	Fr 31.01. S	25449	25.01. N	19136	19.01. S
A 33	Bielefeld-Senne	4017 / 5129	31/31	58029	+15.2	64917	+14.9	49022	+13.9	34928	+18.9	39646	Fr 31.01. S	25693	18.01. S	19740	19.01. S
A 33	Paderborn	4118 / 5111	31/31	43798	+ 6.9	48540	+ 6.8	35772	+ 7.3	29353	+ 7.9	30069	Fr 31.01. S	20828	04.01. N	16798	26.01. N
A 40	Straelen (Niederdorf)	4603 / 5073	31/31	32124	+ 3.6	33673	+ 2.1	30966	+ 7.2	26231	+ 8.9	20152	Fr 03.01. W	23796	04.01. W	23403	05.01. W
A 40	Wankum	4603 / 5018	31/31	38508	+ 4.1	41059	+ 3.0	35492	+ 7.1	29699	+ 8.7	23168	Fr 31.01. O	25105	04.01. W	24787	05.01. W
A 40	AK Moers (W)	4505 / 5663	31/31	56791	+ 2.9	61614	+ 2.1	50739	+ 6.0	40412	+ 5.7	33292	Fr 31.01. O	32266	04.01. W	30347	05.01. W
A 40	AK Moers (O)	4505 / 5022	31/31	72958	+ 1.2	77720	+ 0.5	69177	+ 4.1	55031	+ 2.7	42362	Fr 31.01. W	39344	04.01. W	36712	05.01. W
A 40	AD Essen-Ost (W)	4508 / 5680	31/0	74562		81964		65463		49272		45779	Fr 31.01. O	34918	18.01. O	29851	05.01. W
A 40	AD Essen-Ost (O)	4508 / 5681	0/0	134430		148807		113632		87807		89538*	Fr 31.01. W	61683	18.01. O	51462	19.01. O
A 40	Essen-Kray	4508 / 5037	31/31	120557	+ 3.2	132587	+ 3.7	103705	+ 2.0	81109	+ 1.1	74185	Fr 31.01. W	55870	25.01. W	46298	19.01. O
A 40	Bochum	4508 / 5113	31/7	118356	+ 2.3	129921	+ 2.6	102850	+ 0.7	79875	+ 1.7	73057	Fr 31.01. W	55149	25.01. W	45518	19.01. O
A 40	Dortmund	4510 / 5343	31/31	85774	+ 1.1	96833	+ 2.0	70168	- 1.1	49599	- 3.5	53060	Fr 24.01. W	36933	18.01. O	30045	05.01. W
A 42	AK Kamp-Lintfort (O)	4505 / 5635	31/31	45911	+ 5.2	52382	+ 6.3	35213	- 1.0	26002	+ 3.4	32871	Fr 31.01. O	19861	25.01. O	14899	05.01. W
A 42	DU Beeckerwerth	4506 / 5063		wegen langer Ausfallzeit derzeit keine Schätzung													
A 42	AK OB-West (O)	4506 / 5024	31/31	83835	+ 2.5	94660	+ 2.5	73103	+ 1.9	44790	+ 3.0	53330	Di 28.01. W	38773	25.01. O	25150	26.01. O
A 42	AK OB-West (W)	4506 / 5668	19/31	91365	+ 6.6	101983	+ 7.4	81890	+ 4.5	52226	+ 2.9	62765	Fr 31.01. W	44810	18.01. W	32239	26.01. W
A 42	GE-Hessler	4408 / 5115		wegen langer Ausfallzeit derzeit keine Schätzung													
A 42	Wanne-Eickel	4408 / 5116	30/0	77792		87951		64822		43466		50239	Fr 31.01. O	34095	18.01. O	24392	19.01. O
A 43	Albachten	4011 / 5109	0/31	63558	+ 2.7	69887	+ 2.3	52802	+ 4.8	44315	+ 3.6	42347*	Fr 31.01. S	28984*	18.01. N	29251*	26.01. S
A 43	Recklinghausen-West	4409 / 5132		wegen langer Ausfallzeit derzeit keine Schätzung													
A 43	Herne	4409 / 5107		wegen langer Ausfallzeit derzeit keine Schätzung													
A 43	Sprockhövel	4609 / 5108		wegen langer Ausfallzeit derzeit keine Schätzung													
A 44	AC-Lichtenbusch	5202 / 5074	31/31	26774	+ 2.9	28242	+ 2.3	27881	+ 3.7	19430	+ 5.8	16460	Fr 31.01. O	15438	04.01. W	12056	05.01. W
A 44	Aachen-Brand	5202 / 5077	31/31	42093	+ 5.0	45855	+ 4.8	38730	+ 4.3	28231	+ 7.0	25503	Fr 31.01. O	20602	04.01. W	16209	05.01. W
A 44	AK Aachen (S)	5203 / 5020		wegen langer Ausfallzeit derzeit keine Schätzung													
A 44	AK Aachen (N)	5103 / 5650		wegen langer Ausfallzeit derzeit keine Schätzung													
A 44	Jülich-Mersch	5004 / 5017	31/31	33179	+ 6.0	36503	+ 5.5	27551	+ 8.4	23058	+ 7.4	20154	Fr 24.01. O	14951	25.01. W	13147	26.01. W
A 44	Neersen	4705 / 5078	31/31	60221	+ 1.6	69238	+ 1.1	44524	+ 4.7	33105	+ 2.7	38749	Fr 17.01. O	24065	25.01. O	19594	26.01. W
A 44	AK Neersen (N)	4705 / 5081	31/31	60723	+ 1.5	69531	+ 1.1	45720	+ 4.1	33970	+ 2.2	38558	Fr 17.01. O	24565	25.01. O	20238	26.01. W
A 44	Ilverich	4706 / 5079	31/31	83618	+ 8.0	96300	+ 8.0	57786	+10.6	48482	+ 5.6	54348	Fr 24.01. W	32304	25.01. W	29736	26.01. W
A 44	Ratingen-Schwarzbach	4706 / 5097	31/29	36445	+ 5.9	41607	+ 7.3	25931	+ 4.2	22146	- 3.6	24714	Di 14.01. W	15183	25.01. W	13674	26.01. O
A 44	Birth (Tunnel Velbert)	4608 / 5067		wegen langer Ausfallzeit derzeit keine Schätzung													
A 44	Langenberg	4608 / 5066	31/0	30744	+ 3.6	35175	+ 2.7	23828	+ 5.1	16781	+10.2	19076	Fr 17.01. O	12895	18.01. O	9663	19.01. O
A 44	Unna-Süd	4412 / 5135	31/31	78968	- 0.1	84621	+ 1.0	72204	- 1.8	59511	- 5.0	48547	Fr 31.01. O	43187	04.01. W	42210	05.01. W
A 44	Soest	4414 / 5110	31/31	51053	+ 0.8	54361	+ 1.1	45219	+ 1.1	41164	- 1.6	32216	Fr 31.01. O	29999	04.01. W	29960	05.01. W
A 44	Lichtenau-Blankenrode	4419 / 5136	31/0	45068	+ 5.2	47858	+ 2.8	38862	+16.8	37761	+11.1	29746	Fr 31.01. O	33490	04.01. W	31398	05.01. W
A 45	Dortmund-Mengede-West	4410 / 5138	31/31	62731	+ 3.7	71280	+ 4.1	48779	+ 1.2	36275	+ 2.9	41664	Fr 24.01. S	26160	18.01. N	21791	26.01. S
A 45	Dortmund-Marten	4410 / 5139	31/31	81914	+ 4.9	92572	+ 5.1	66205	+ 3.5	47587	+ 5.0	52640	Fr 24.01. S	36262	18.01. N	28197	26.01. S
A 45	Dortmund-Eichlinghofen	4510 / 5146	31/31	58386	+ 4.0	66135	+ 3.6	46506	+ 3.3	33794	+ 7.6	37105	Fr 24.01. N	25322	18.01. S	21459	26.01. N
A 45	Dortmund Süd	4511 / 5104	31/0	78789	+ 2.5	87265	+ 2.1	68033	+ 4.4	50096	+ 3.6	49887	Fr 31.01. N	36275	18.01. N	32543	26.01. N
A 45	Schwerte-Wandhofen	4511 / 5140	31/30	82639	+ 2.3	89706	+ 2.1	73698	+ 3.7	58699	+ 2.5	51772	Fr 31.01. S	37855	18.01. N	32746	26.01. S
A 45	Lüdenscheid Nord	4711 / 5105	31/0	61539	+ 3.6	66705	+ 5.1	53013	- 2.6	45632	+ 0.8	38849	Fr 31.01. N	29274	04.01. N	24937	26.01. S
A 45	Freudenberg	5113 / 5106	0/0	51177		55423		42679		39293		32923*	Fr 17.01. N	22892*	04.01. N	21245*	26.01. S
A 46	Dremmen	4903 / 5075	31/31	30274	+ 5.7	35141	+ 5.6	22475	+ 3.8	15097	+ 9.1	18749	Fr 31.01. O	11906	18.01. O	8316	26.01. O
A 46	Hochneukirch	4904 / 5041		wegen langer Ausfallzeit derzeit keine Schätzung													
A 46	Neuss-Holzheim	4805 / 5016	31/31	68816	+ 7.0	76441	+ 7.2	57941	+ 6.7	43966	+ 6.1	42171	Fr 31.01. W	31664	25.01. O	24903	19.01. O
A 46	AK Neuss Süd (O)	4806 / 5686		wegen langer Ausfallzeit derzeit keine Schätzung													

Herausgeber: Landesbetrieb Straßenbau Nordrhein-Westfalen, Verkehrszentrale, Bonner Straße 70, 51379 Leverkusen
Auswertung: DTV-Verkehrsconsult GmbH, Pascalstraße 53, 52076 Aachen

Durchschnittlicher und maximaler Tagesverkehr - Kraftfahrzeuge (KFZ) *Januar 2020*

Str.-Kl. u. -Nr.	Zst.-Name	TK-/ Zst.-Nr.	GT	Durchschnittlicher Tagesverkehr (DTV) Gesamtquerschnitt								Maximaler Tagesverkehr Richtungen					
			2020/	Mo-So	20/19	Mo-Fr	20/19	Sa	20/19	So+Fei	20/19	Mo-Fr		Sa		So+Fei	
			2019	Kfz/24h	%	Kfz/24h	%	Kfz/24h	%	Kfz/24h	%	Kfz/24h	Datum,R	Kfz/24h	Datum,R	Kfz/24h	Datum,R
A 46	Düsseldorf-Flehe	4806 / 5040	31/31	73964	- 6.3	82823	- 7.7	59692	- 1.6	46400	+ 0.7	47323	Fr 31.01. W	33926	18.01. W	28047	19.01. W
A 46	AK Hilden (W)	4807 / 5658	0/25	104002	+ 0.3	115485	+ 0.2	88852	- 0.0	65596	+ 1.2	62767*	Fr 31.01. W	46849*	25.01. W	37462*	26.01. O
A 46	AK Hilden (O)	4807 / 5023	0/26	103693	+ 0.3	114206	+ 0.2	89063	+ 0.1	69141	+ 1.3	63493*	Fr 24.01. O	50571*	25.01. O	43519*	26.01. O
A 46	W-Sonnborn	4708 / 5045	31/31	83860	+ 1.6	92246	+ 2.8	72060	- 2.9	56396	- 1.5	53228	Fr 31.01. O	40051	25.01. O	33237	26.01. W
A 46	W-Oberbarmen	4609 / 5044	29/20	70443	+ 4.7	78173	+ 5.6	59034	+ 0.2	45559	+ 2.7	44026	Fr 24.01. O	31625	11.01. O	26300	26.01. W
A 46	Hagen-Hohenlimburg	4611 / 5141	31/9	46321	+ 4.0	52769	+ 2.5	37567	+11.7	24951	+10.9	29168	Do 16.01. O	20434	18.01. O	14762	26.01. O
A 46	Oeventrop	4614 / 5149	31/31	21261	+ 0.2	23037	+ 2.9	17830	- 6.1	16192	- 8.9	16245	Fr 31.01. O	9870	25.01. O	11849	26.01. W
A 46	Freienohl	4614 / 5150	0/31	20440	- 3.0	22512	+ 0.8	17144	- 7.8	13957	-20.6	14076*	Fr 24.01. O	9315*	25.01. O	8205*	26.01. W
A 46	Meschede	4615 / 5119	0/31	17519	- 0.1	19227	+ 2.9	14418	- 6.5	12486	-11.6	13809	Fr 31.01. O	8296	25.01. O	8689*	26.01. W
A 52	Elmpt	4702 / 5260	31/31	14571	+ 4.0	13324	+ 1.8	17914	+ 7.4	17387	+ 9.1	9632	Do 02.01. O	9972	04.01. W	10794	26.01. W
A 52	Schwalmtal	4703 / 5046	31/31	28977	+ 3.5	30093	+ 2.4	27875	+ 4.9	24946	+ 8.6	16714	Fr 31.01. O	14149	25.01. O	15054	26.01. O
A 52	Willich-Schiefbahn	4705 / 5085	31/31	50048	- 1.5	55664	- 2.0	42177	- 0.6	31632	+ 2.0	31046	Fr 31.01. W	22168	18.01. O	18651	26.01. O
A 52	Lintorf	4607 / 5027	31/31	103696	+ 1.4	115517	+ 0.9	83197	+ 5.2	68085	+ 1.8	65703	Fr 24.01. W	46829	25.01. W	40958	26.01. W
A 52	AK Breitscheid (W)	4607 / 5637	30/31	117803	- 0.3	131938	- 0.5	92901	+ 2.2	75535	- 0.9	74313	Mi 22.01. W	52568	25.01. W	46420	26.01. W
A 52	AK Breitscheid (O)	4607 / 5639	30/31	103922	+ 3.0	116081	+ 3.2	83030	+ 3.0	67135	+ 1.9	66597	Do 23.01. W	47622	25.01. W	40113	26.01. W
A 52	Essen-Bredeney	4507 / 5028		wegen langer Ausfallzeit derzeit keine Schätzung													
A 52	AD Essen Ost (S)	4508 / 5043	0/0	56927		61609		49296		42430		36276*	Fr 24.01. W	28254*	25.01. W	24963*	26.01. W
A 52	Gelsenkirchen-Polsum	4308 / 5142	31/31	37436	- 7.7	42757	- 6.7	27568	- 9.9	21916	-13.7	23320	Fr 17.01. W	14673	18.01. W	12933	19.01. W
A 57	Hommersum	4302 / 5050	31/31	12713	+ 2.9	14080	+ 2.9	11005	+ 2.3	8067	+ 3.3	8182	Fr 31.01. N	6039	25.01. N	4879	05.01. N
A 57	Rheinberg	4405 / 5019	31/31	38903	- 1.2	42952	- 1.1	32670	- 2.9	26070	+ 0.2	24605	Fr 31.01. N	17656	25.01. N	14795	26.01. S
A 57	AK Kamp-Lintfort (N)	4505 / 5064	31/0	58218	-10.0	64582	-10.5	48001	-10.9	38390	- 4.5	37258	Fr 31.01. S	26819	25.01. S	22456	26.01. S
A 57	AK Kamp-Lintfort (S)	4505 / 5636	31/31	65131	+10.4	73799	+11.5	50448	+ 5.5	38733	+ 6.6	44144	Fr 31.01. N	28070	25.01. N	22171	26.01. N
A 57	AK Moers (N)	4505 / 5660	31/0	69920	+ 8.0	79324	+ 7.5	53913	+ 9.3	41349	+10.9	45578	Fr 31.01. N	29792	18.01. S	23994	26.01. S
A 57	AK Moers (S)	4505 / 5662	31/0	74183	- 0.8	81166	+ 1.2	64775	- 4.3	50983	- 9.7	46342	Fr 24.01. N	35677	25.01. N	29178	26.01. N
A 57	Meerbusch-Bovert	4705 / 5088	31/30	84560	+ 4.9	94214	+ 5.1	69037	+ 4.8	54502	+ 4.3	51942	Fr 17.01. S	38214	18.01. N	31668	19.01. N
A 57	Neuss-Büttgen	4805 / 5052	0/31	114292	+ 4.8	124741	+ 3.9	99960	+ 6.8	79783	+ 8.9	68824*	Fr 17.01. N	54765*	25.01. N	47270*	26.01. N
A 57	Neuss-West	4806 / 5602	0/31	119473	+ 1.9	132914	+ 2.4	101305	+ 0.7	74872	- 1.0	72593*	Fr 17.01. N	54580*	25.01. N	43444*	26.01. N
A 57	Neuss West (S)	4806 / 5670	31/31	122263	+ 2.7	135607	+ 2.5	104330	+ 2.8	77898	+ 3.9	75084	Fr 31.01. N	56180	18.01. N	44917	26.01. N
A 57	AD Neuss (N)	4806 / 5030	31/31	54222	+ 6.3	63080	+ 6.6	42934	+ 5.1	24278	+ 4.9	34653	Do 23.01. S	23270	18.01. N	14973	26.01. N
A 57	AD Neuss (S)	4806 / 5014	31/31	111815	+ 2.1	124075	+ 1.7	93489	+ 3.1	72531	+ 4.2	69428	Fr 17.01. N	51681	18.01. N	42243	26.01. N
A 57	AK Neuss-Süd (N)	4806 / 5601	30/31	95630	+ 2.5	105106	+ 2.1	81172	+ 3.3	65505	+ 4.0	59352	Fr 17.01. N	45146	18.01. N	38663	19.01. N
A 57	AK Neuss-Süd (S) *	4806 / 5061	0/31	78147	+ 2.2	85913	+ 1.8	66023	+ 3.2	53678	+ 4.1	47254*	Do 30.01. N	35832*	18.01. N	31228*	19.01. N
A 59	Walsum	4406 / 5069	31/31	30426	- 2.2	33408	- 2.9	27026	- 0.5	20027	+ 1.7	17761	Fr 31.01. S	14519	18.01. N	11801	19.01. N
A 59	Duisburg Süd	4606 / 5062	8/0	47956	- 5.3	56506	- 4.0	32556	-10.2	22659	-12.4	34451*	Do 16.01. N	18984*	18.01. N	13627	26.01. N
A 59	Düsseldorf-Urdenbach	4807 / 5090	31/31	57225	+ 7.0	66353	+ 4.5	41849	+18.5	29360	+23.2	48367	Di 21.01. S	34102	18.01. S	27652	19.01. S
A 59	Langenfeld	4907 / 5007	31/24	44043	+ 1.0	50522	- 1.3	33387	+11.5	24061	+13.0	30806	Mi 22.01. S	26895	18.01. S	20959	19.01. S
A 59	AK Heumar (Flughfn.)	5008 / 5674	29/29	63391	+ 7.3	68040	+ 7.3	56822	+ 8.2	48189	+ 6.0	37569	Fr 31.01. N	31652	11.01. S	28449	26.01. S
A 59	AD St. Augustin (N)	5208 / 5057	0/0	92545	+ 6.4	102102	+ 5.7	79760	+10.3	60722	+ 7.6	56135*	Do 16.01. N	44809*	11.01. N	35945	12.01. S
A 59	AD St.Augustin (S)	5208 / 5628	0/0	112632	+ 3.3	125860	+ 3.7	90508	- 0.2	72131	+ 4.0	69247*	Fr 31.01. S	50530*	11.01. S	41849*	26.01. S
A 59	AD Bonn-Beuel (N)	5208 / 5056	31/31	111009	+ 1.8	124316	+ 2.0	87546	- 0.4	71229	+ 2.8	66622	Fr 31.01. N	46149	25.01. S	40852	26.01. S
A 59	AD Bonn-Beuel (S)	5208 / 5633	31/31	84135	+ 5.3	96012	+ 5.5	61539	+ 2.0	49954	+ 7.1	51805	Do 30.01. S	32689	18.01. N	29914	26.01. N
A 59	AK Bonn Ost (N)	5208 / 5625	0/0	63258	+ 3.2	72198	+ 3.0	46066	+ 3.0	37676	+ 5.0	39654*	Do 16.01. N	24446*	18.01. N	22608	26.01. S
A 61	Schwanenhaus	4603 / 5076	31/31	27644	+ 9.2	29922	+ 7.7	26773	+13.2	18317	+16.1	17092	Fr 24.01. S	16744	04.01. N	11029	05.01. N
A 61	MG-Wickrath	4804 / 5042	31/31	64418	+ 3.9	72607	+ 2.9	52768	+ 7.8	37706	+ 7.7	39944	Fr 24.01. N	29798	25.01. N	21138	26.01. N
A 61	AK Kerpen (N)	5106 / 5059	21/24	58703	+ 3.9	64880	+ 2.6	50666	+ 8.7	37958	+ 9.2	35911	Fr 24.01. N	29148	04.01. N	21593	05.01. N
A 61	AK Kerpen (S)	5106 / 5621	31/24	47382	+ 4.9	52723	+ 4.2	39603	+ 7.4	30109	+ 7.9	30095	Fr 31.01. N	25218	04.01. N	17588	05.01. N
A 61	Miel	5307 / 5080	31/0	45631		48344		42641		36083		27387	Fr 24.01. N	27874	04.01. N	20658	05.01. N
A 445	Werl-West	4413 / 5137	31/31	19569	+ 4.3	22321	+ 3.3	14578	+ 5.5	11452	+12.4	13950	Fr 31.01. S	7963	25.01. S	9493	26.01. N
A 524	Ratingen	4607 / 5039	0/31	24600	+ 1.0	28904	+ 1.7	16578	- 1.4	12082	- 3.6	16590*	Do 23.01. W	9210*	25.01. W	7313*	26.01. W
A 535	W-Saurenhaus	4708 / 5248	30/31	38767	+ 3.6	44941	+ 3.1	27943	+ 4.3	20257	+ 8.1	24332	Do 30.01. N	15191	18.01. N	12057	26.01. N
A 535	Velbert Nord	4608 / 5249	31/31	35387	+ 3.2	40961	+ 2.8	26580	+ 3.0	17903	+ 7.7	22781	Di 21.01. S	14434	25.01. S	10783	26.01. S
A 544	AK Aachen (SW)	5103 / 5653		wegen langer Ausfallzeit derzeit keine Schätzung													
A 553	Bliesheim	5207 / 5029	31/31	35822	+13.6	40503	+13.0	28560	+14.1	21038	+17.9	22476	Do 16.01. N	15652	18.01. N	12489	12.01. N
A 555	Godorf	5107 / 5036	30/31	74818	+ 4.6	83139	+ 4.6	64008	+ 2.7	46854	+ 6.9	44955	Do 23.01. S	34872	18.01. N	26753	26.01. N

* Zählstelle 5061 AK Neuss-Süd (S) wurde ab Juni 2019 rückwirkend neu konfiguriert. Es handelt sich um ganzjährig korrigierte Daten.

Herausgeber: Landesbetrieb Straßenbau Nordrhein-Westfalen, Verkehrszentrale, Bonner Straße 70, 51379 Leverkusen
Auswertung: DTV-Verkehrsconsult GmbH, Pascalstraße 53, 52076 Aachen

Durchschnittlicher und maximaler Tagesverkehr - Kraftfahrzeuge (KFZ) *Januar 2020*

Str.-Kl. u. -Nr.	Zst.-Name	TK-/ Zst.-Nr.	GT	Durchschnittlicher Tagesverkehr (DTV) Gesamtquerschnitt								Maximaler Tagesverkehr Richtungen					
			2020/	Mo-So	20/19	Mo-Fr	20/19	Sa	20/19	So+Fei	20/19	Mo-Fr		Sa		So+Fei	
			2019	Kfz/24h	%	Kfz/24h	%	Kfz/24h	%	Kfz/24h	%	Kfz/24h	Datum,R	Kfz/24h	Datum,R	Kfz/24h	Datum,R
A 560	AD St.Augustin (O)	5208 / 5629	0/0	79826	- 0.4	89177	- 0.7	68314	+ 2.9	47895	- 1.4	53437*	Fr 17.01. W	42100	11.01. O	31133	12.01. O
A 560	AK BN-Siegburg (W)	5209 / 5632	30/2	58987	+22.3	65621	+16.1	50806	+25.8	36346	101	36358*	Fr 31.01. O	29904	11.01. O	22694	12.01. O
A 560	AK BN-Siegburg (O)	5209 / 5630	30/1	52631	+ 1.9	59495	+ 3.1	43324	- 9.8	29878	+ 8.1	32607	Do 30.01. W	22409	25.01. O	17366	26.01. W
A 560	Hennef	5209 / 5051	0/31	40342	- 3.4	45958	- 2.2	31960	-10.2	22336	- 6.3	24551*	Fr 17.01. O	17433	25.01. W	13701	26.01. W
A 562	AK Bonn Ost (W)	5208 / 5055	0/0	60066	+ 0.8	70953	+ 0.4	37742	+ 2.1	30021	+ 4.3	39381*	Do 30.01. O	20744*	18.01. O	17159	26.01. W
A 562	AK Bonn-Ost (O)	5208 / 5626	31/0	8367	- 7.9	9836	- 8.3	5531	- 8.6	4168	- 2.8	6094	Di 14.01. O	3464	25.01. O	2854	26.01. O
A 565	AD Bonn-Beuel (W)	5208 / 5634	31/31	88751	+ 7.7	98782	+ 8.9	72919	+ 2.7	57282	+ 4.7	53359	Fr 31.01. S	38814	25.01. S	33279	26.01. S
A 565	Meckenheim-Merl	5308 / 5013	31/31	35958	+ 6.2	39610	+ 6.3	29019	+ 4.7	25439	+ 6.9	21890	Di 28.01. S	15220	18.01. N	15074	26.01. N

Herausgeber: Landesbetrieb Straßenbau Nordrhein-Westfalen, Verkehrszentrale, Bonner Straße 70, 51379 Leverkusen
Auswertung: DTV-Verkehrsconsult GmbH, Pascalstraße 53, 52076 Aachen

Durchschnittlicher und maximaler Tagesverkehr - Kraftfahrzeuge (KFZ) *Januar 2020*

Str.-Kl. u. -Nr.	Zst.-Name	TK-/ Zst.-Nr.	GT	Durchschnittlicher Tagesverkehr (DTV) Gesamtquerschnitt								Maximaler Tagesverkehr Richtungen					
			2020/ 2019	Mo-So Kfz/24h	20/19 %	Mo-Fr Kfz/24h	20/19 %	Sa Kfz/24h	20/19 %	So+Fei Kfz/24h	20/19 %	Mo-Fr Kfz/24h	Datum,R	Sa Kfz/24h	Datum,R	So+Fei Kfz/24h	Datum,R
	Bundesstraßen																
B 1	AC-Vaalserquartier	5202 / 5253	27/31	12323	+ 4.2	12487	+ 3.8	12888	+ 1.4	11148	+ 8.5	7007	Fr 31.01. W	6597	18.01. W	6433	26.01. O
B 1	Horn 2	4119 / 5339	0/0	11996	+13.2	13495	+12.8	9750	+14.2	7198	+15.2	7690*	Fr 31.01. O	5352*	25.01. O	4093*	19.01. O
B 7	Warburg West	4520 / 5331	31/31	14005	+ 3.4	15965	+ 3.6	11374	+ 3.7	7486	+ 1.2	9521	Fr 24.01. O	6135	11.01. O	4106	19.01. O
B 7	Düsseldorf-Heerdt	4706 / 5031	31/0	81342	- 5.3	92506	- 5.6	63740	- 3.0	46305	- 5.3	56460	Fr 24.01. O	36572	25.01. O	29414	26.01. O
B 8	Elten (B)	4002 / 5254	31/31	2015	+18.4	2129	+18.6	2142	+13.0	1413	+24.3	1360	Fr 24.01. O	1349	18.01. O	976	19.01. O
B 9	Kranenburg	4102 / 5255	31/31	10224	+ 5.4	10662	+ 4.2	11605	+ 7.4	7193	+11.2	6253	Fr 24.01. N	6300	25.01. N	4253	26.01. N
B 9	Geldern (O)	4403 / 5251	31/31	7208	+ 9.4	8230	+ 9.5	5496	+ 7.2	4083	+10.7	4477	Fr 31.01. N	2971	25.01. N	2353	26.01. N
B 9	Krefeld-Hüls	4604 / 5275	28/29	9467	+ 8.6	10497	+ 8.1	8320	+ 9.3	5854	+12.3	5842*	Fr 31.01. N	4431	18.01. N	3329	19.01. S
B 9	Dormagen	4806 / 5267	31/31	11029	+17.5	12607	+17.2	8785	+17.1	5881	+21.1	6897	Fr 31.01. S	4664	11.01. S	3604	26.01. S
B 9	Goch (S)	4302 / 5240	31/31	13323	+ 5.8	14957	+ 5.2	11092	+ 7.5	7915	+ 8.6	8447	Fr 31.01. N	5945	25.01. N	4581	26.01. S
B 42	AK Bonn Ost (S)	5208 / 5627	0/31	47483	+ 0.6	53127	- 0.0	37397	- 0.1	30714	+ 6.4	28712	Do 16.01. N	20620	18.01. N	19606	26.01. N
B 51	Ostbevern	3913 / 5329	31/31	8933	+ 2.2	9989	+ 2.0	7340	+ 3.8	5560	+ 2.1	5488	Fr 31.01. N	3878	18.01. N	3297	26.01. S
B 51	Telgte	4012 / 5330	31/31	17772	+ 0.4	19567	+ 0.2	15307	- 0.6	11847	+ 2.3	10518	Fr 17.01. N	8431	18.01. S	7022	19.01. S
B 51	Tondorf (S)	5506 / 5236	31/31	14043	+ 3.9	15085	+ 4.3	12894	+ 2.7	10380	+ 2.2	9465	Fr 31.01. S	6761	04.01. N	6123	05.01. N
B 51	Dahlem	5605 / 5235	31/31	9865	+ 4.5	10339	+ 4.8	9194	+ 3.8	8313	+ 3.4	6564	Fr 31.01. S	5178	04.01. N	5031	05.01. N
B 54	Altenberge 2	3910 / 5338	0/31	30585	+ 1.1	34181	+ 1.0	24738	+ 0.3	19440	+ 2.7	18622*	Fr 31.01. S	13141*	11.01. S	11281*	26.01. S
B 54	Drensteinfurt (N)	4111 / 5348	31/31	7951	+ 3.4	9084	+ 3.5	6162	+ 1.6	4397	+ 4.6	5395	Do 30.01. S	3301	18.01. S	2528	19.01. N
B 54	Ascheberg-Herbern	4212 / 5370	31/31	2104	+ 6.0	2446	+ 6.4	1464	+ 3.2	1110	+ 5.3	1600	Do 16.01. S	807	11.01. S	666	26.01. S
B 54	Werne-Langern	4311 / 5371	31/31	9324	+22.5	10718	+21.1	7190	+27.1	4899	+31.6	6314	Mi 08.01. S	4457	11.01. S	3067	12.01. N
B 54	Dortmund-Brechten	4410 / 5318	0/0	20833	+ 4.2	23556	+ 3.7	16988	+ 4.1	11925	+ 8.9	13138*	Fr 31.01. S	9043*	25.01. S	7244*	26.01. S
B 54	Kierspe-Volme	4811 / 5372	31/31	5548	- 4.9	6440	- 5.3	4195	- 6.0	2709	+ 2.0	3528	Fr 24.01. N	2247	25.01. N	1582	26.01. N
B 54	Meinerzhagen	4811 / 5304	31/31	12608	+ 2.7	14316	+ 2.7	10452	+ 2.8	6816	+ 3.2	8000	Fr 17.01. N	5566	18.01. N	3977	26.01. N
B 54	Olpe-Altenkleusheim	4913 / 5373	0/31	4479	- 0.0	5172	- 0.1	3522	- 1.6	2196	+ 2.5	2938	Fr 31.01. N	1884	11.01. N	1338	26.01. N
B 54	Kreuztal-Buschhütten	5013 / 5374	31/31	32358	+ 0.6	36996	+ 0.8	26444	- 0.9	16677	- 0.1	20222	Fr 31.01. S	14243	18.01. S	9955	26.01. S
B 55	Warstein Süd	4516 / 5375	31/31	6840	+ 6.8	7976	+ 6.3	4631	+ 8.8	3608	+ 9.5	4368	Do 23.01. O	2515	18.01. O	2161	26.01. O
B 55	Grevenbrück	4814 / 5342	0/31	5263	+ 3.5	6001	+ 3.2	4199	+ 3.7	2866	+ 6.7	3230*	Fr 17.01. O	2214*	18.01. O	1736*	26.01. W
B 55	Bergneustadt	4912 / 5264	31/31	10654	+ 1.4	12072	+ 1.5	8972	+ 0.4	5762	+ 1.1	6658	Fr 31.01. O	4727	11.01. W	3259	26.01. W
B 55	Derschlag	5011 / 5223	31/31	14995	- 0.4	17348	- 0.1	11141	- 2.1	7724	- 1.2	9639	Fr 31.01. O	5877	11.01. O	4569	26.01. W
B 55	Elsdorf	5005 / 5247	31/31	10589	+ 1.1	12000	+ 0.9	8357	+ 1.3	6171	+ 2.9	6792	Do 16.01. W	4420	11.01. O	3681	26.01. W
B 56	Siegburg-Stallberg	5109 / 5220	31/31	22847	+ 4.7	25623	+ 4.8	19286	+ 2.3	13479	+ 7.2	13922	Fr 31.01. W	10174	11.01. W	7484	19.01. W
B 56	Swisttal-Buschhoven	5208 / 5274	30/31	16490	+14.9	18768	+13.4	12684	+18.0	9511	+25.2	10049	Fr 31.01. W	6777	18.01. W	5686	26.01. W
B 57	Menzeler Heide (N)	4405 / 5229	31/31	9426	+ 3.2	10450	+ 2.7	7786	+ 2.7	6234	+ 8.0	6216	Do 09.01. S	4185	25.01. S	3742	26.01. S
B 57	Mönchengladb.-Rheindahlen	4804 / 5273	31/31	10071	+ 3.4	11534	+ 3.5	8201	+ 2.2	5131	+ 3.8	6349	Fr 17.01. N	4843	25.01. N	2886	26.01. N
B 57	Alsdorf-Ofden	5102 / 5213	25/31	17930	-15.3	20183	-15.1	14792	-18.9	10523	-12.3	10851	Fr 31.01. S	7880	18.01. N	5998	19.01. N
B 57	Aachen-Köpfchen	5202 / 5263	31/31	7715	+ 3.1	8136	+ 2.3	8112	+ 2.3	5546	+ 9.4	4684	Fr 31.01. S	4302	11.01. S	3315	26.01. N
B 58	Dorsten (O)	4207 / 5316	0/31	12712	+ 4.6	14087	+ 4.1	10519	+ 3.7	8415	+ 9.2	7621*	Fr 17.01. W	5560*	18.01. O	5365*	26.01. O
B 58	Lüdinghausen-West	4210 / 5360	31/0	11169		12515		9456		6618		6888	Fr 31.01. W	4932	18.01. W	3871	05.01. O
B 58	Ascheberg West	4210 / 5376	31/31	6815	+ 5.0	7664	+ 4.8	5516	+ 5.3	4117	+ 5.8	4170	Fr 31.01. W	2923	11.01. O	2580	05.01. O
B 58	Geldern (N)	4403 / 5252	31/31	8616	- 1.5	9719	- 1.8	7165	- 0.7	4924	- 0.0	5248	Fr 31.01. W	3868	25.01. W	2786	26.01. O
B 58	Menzeler Heide (W)	4405 / 5230	31/31	12041	- 0.4	13887	- 0.7	8500	- 0.9	6750	+ 3.6	7686	Di 21.01. W	4729	25.01. W	3977	26.01. W
B 58	Straelen 2 (Bundesstr.)	4503 / 5257	31/31	4226	+ 3.6	4501	+ 3.6	4094	+ 2.3	3124	+ 5.5	2577	Fr 31.01. W	2173	25.01. W	1948	19.01. W
B 59	Pulheim	4906 / 5214	31/31	17716	+ 2.5	20329	+ 1.4	14174	+ 6.4	9055	+ 9.2	10986	Do 16.01. W	7630	18.01. O	5130	26.01. W
B 61	Petershagen 2	3619 / 5336	31/31	8931	+ 4.9	9900	+ 4.6	7492	+ 6.1	5816	+ 6.0	5833	Fr 31.01. N	4068	18.01. N	3454	19.01. S
B 61	Barkhausen	3719 / 5368	31/31	24057	+ 3.5	27734	+ 3.5	18202	+ 4.2	12558	+ 2.9	15382	Do 16.01. N	9942	18.01. N	7151	19.01. N
B 61	Ostwestfalendamm	3917 / 5386	31/31	79579	+ 3.4	89522	+ 3.1	68436	+ 2.7	44744	+ 6.4	50002	Fr 31.01. N	36016	18.01. N	24772	19.01. S
B 61	Linteler See	4116 / 5377	31/31	14090	+ 4.2	15710	+ 3.7	12342	+ 4.6	8365	+ 7.5	8473	Fr 31.01. N	6651	18.01. N	5121	19.01. N
B 62	Netphen-Afholderbach	5014 / 5354	31/31	3403	+ 2.3	3844	+ 2.9	2786	+ 0.2	1960	+ 0.2	2109	Fr 31.01. O	1492	18.01. W	1146	26.01. W
B 63	Hamm-Heesen	4212 / 5361	31/0	9495		10641		8324		5388		5801	Fr 31.01. N	4400	11.01. N	3130	26.01. N
B 63	Drensteinfurt	4212 / 5302	31/31	5907	+ 3.6	6742	+ 3.8	4720	+ 3.1	3186	+ 2.0	3961	Do 16.01. N	2688	11.01. N	1883	26.01. N
B 64	Bad Driburg Süd	4220 / 5378	31/31	8757	- 1.2	9705	- 1.9	7704	+ 0.6	5430	+ 2.3	5573	Fr 31.01. W	4166	18.01. W	3324	26.01. W
B 64	Delbrück-West	4217 / 5355	31/31	9393	+ 0.8	10619	+ 0.6	7387	+ 0.1	5604	+ 3.5	5872	Fr 31.01. O	4133	18.01. O	3239	26.01. O
B 66	BI-Hillegossen	4017 / 5337	0/31	34027	+ 0.8	38796	+ 0.5	27679	+ 0.8	18121	+ 3.7	23129*	Do 30.01. W	14843*	18.01. W	10574*	26.01. W
B 68	Halle-Gartnisch	3916 / 5303	31/30	9262	-26.1	10500	-23.7	7800	-31.2	4986	-38.4	5979	Fr 17.01. N	4108	18.01. S	2931	26.01. S
B 68	Lichtenau	4319 / 5351	31/31	8885	+ 6.2	10172	+ 6.4	7058	+ 1.9	4684	+ 9.6	6547	Fr 31.01. S	3826	18.01. S	2672	26.01. N
B 70	Heek Ost	3808 / 5379	31/30	4577	+ 2.1	5218	+ 1.6	3555	+ 4.4	2579	+ 4.5	2838	Fr 31.01. S	1891	18.01. S	1470	12.01. S
B 70	Vreden-Süd	3906 / 5362	31/0	6412		7425		4485		3498		3971	Do 16.01. N	2411	18.01. S	2224	12.01. N
B 70	Lünten	3907 / 5380	31/31	5344	- 0.5	5929	- 1.8	4262	+ 3.0	3639	+ 5.7	3182	Fr 31.01. S	2299	18.01. S	2151	26.01. S
B 70	Raesfeld West	4206 / 5381	31/31	2189	- 0.4	2384	- 0.9	1980	+ 0.4	1498	+ 2.3	1351	Fr 17.01. N	1095	11.01. S	924	26.01. N
B 83	Beverungen-Wehrden	4222 / 5382	31/31	5377	+ 0.8	6061	+ 0.7	4547	+ 2.8	3033	- 0.1	3396	Fr 31.01. S	2387	11.01. N	1783	26.01. N

Herausgeber: Landesbetrieb Straßenbau Nordrhein-Westfalen, Verkehrszentrale, Bonner Straße 70, 51379 Leverkusen
Auswertung: DTV-Verkehrsconsult GmbH, Pascalstraße 53, 52076 Aachen

Durchschnittlicher und maximaler Tagesverkehr - Kraftfahrzeuge (KFZ) *Januar 2020*

Str.-Kl. u. -Nr.	Zst.-Name	TK-/ Zst.-Nr.	GT	Durchschnittlicher Tagesverkehr (DTV) Gesamtquerschnitt								Maximaler Tagesverkehr Richtungen					
			2020/	Mo-So	20/19	Mo-Fr	20/19	Sa	20/19	So+Fei	20/19	Mo-Fr		Sa		So+Fei	
			2019	Kfz/24h	%	Kfz/24h	%	Kfz/24h	%	Kfz/24h	%	Kfz/24h	Datum,R	Kfz/24h	Datum,R	Kfz/24h	Datum,R
B 219	Greven (N)	3811 / 5350	31/31	9297	+ 5.2	10724	+ 5.2	6660	+ 5.1	5129	+ 5.0	5839	Fr 17.01. N	3569	18.01. N	2915	19.01. S
B 220	Emmerich	4103 / 5258	31/31	12064	- 2.4	13336	- 4.7	10914	+ 7.6	7387	+ 6.2	8636	Fr 24.01. N	6697	25.01. N	4897	26.01. N
B 221	Brüggen (N)	4703 / 5432	31/31	11887	+ 5.1	13203	+ 4.5	10061	+ 3.6	7556	+11.3	7189	Fr 17.01. N	5304	18.01. N	4686	26.01. S
B 221	Arsbeck	4803 / 5276	31/31	5859	+14.7	6516	+14.0	4756	+13.9	3849	+20.8	3578	Fr 17.01. N	2543	11.01. N	2320	26.01. N
B 221	Heinsberg	4902 / 5259	31/31	15333	+ 2.3	17806	+ 2.3	11597	+ 1.8	7446	+ 3.7	9488	Fr 31.01. N	6009	18.01. N	4088	19.01. N
B 224	Bottrop	4407 / 5344	31/31	40564	+ 2.8	45510	+ 2.7	35683	+ 1.6	22703	+ 5.5	26157	Di 28.01. S	18574	18.01. S	14091	19.01. N
B 226	Gedern	4510 / 5272	31/31	10327	+ 4.3	11888	+ 3.8	7644	+ 3.4	5609	+11.1	6676	Di 21.01. W	4141	11.01. W	3407	26.01. W
B 226	Wanne-Eickel Ost	4409 / 5364	31/31	21007	+ 3.1	24372	+ 3.5	16613	+ 1.2	9713	+ 2.3	14072	Mi 29.01. W	8765	18.01. W	6044	26.01. W
B 229	Delecke 2	4514 / 5334	0/31	3117	- 1.5	3299	+ 0.5	2793	- 2.0	2578	-11.0	1791*	Di 21.01. W	1498*	25.01. W	1581*	26.01. W
B 229	Lüdenscheid-Brügge	4711 / 5321	31/31	13084	+ 0.4	15080	+ 0.1	10502	- 0.3	6369	+ 5.1	8205	Do 16.01. O	5620	11.01. O	3695	26.01. O
B 229	Solingen	4808 / 5203	30/31	11350	- 6.9	12309	- 8.1	10434	- 5.6	7865	+ 0.9	6824	Mi 29.01. O	5750	25.01. O	4776	26.01. O
B 230	Holzheim	4805 / 5238	31/31	9913	+ 4.0	11315	+ 3.1	7626	+ 4.3	5573	+12.4	6239	Do 16.01. W	4090	25.01. W	3312	26.01. W
B 235	Datteln	4210 / 5345	31/27	11951	+ 1.7	13380	+ 1.4	9804	+ 1.1	7380	+ 4.6	7298	Fr 31.01. S	5302	11.01. N	4356	26.01. N
B 236	Dortmund-Wambeldorf	4411 / 5365	21/31	70621	+ 3.1	80845	+ 3.4	53024	+ 0.9	39715	+ 2.8	44288	Fr 31.01. N	28798	11.01. N	23258	12.01. N
B 236	Dortmund-Berghofen	4511 / 5352	31/31	30012	+ 4.0	33724	+ 4.1	23746	+ 1.5	18694	+ 5.7	18144	Fr 24.01. S	12994	25.01. S	11750	26.01. S
B 236	Plettenberg-Ohle	4712 / 5309	31/31	6622	- 9.6	7609	-10.0	5385	-10.9	3270	- 4.2	4121	Do 23.01. N	2912	25.01. N	1908	26.01. N
B 236	Altenhundem	4814 / 5383	31/31	13768	- 0.5	15772	- 0.7	11275	+ 0.8	6947	+ 0.3	8602	Fr 31.01. N	5849	11.01. N	4101	26.01. N
B 236	Gleidorf (O)	4815 / 5310		wegen langer Ausfallzeit derzeit keine Schätzung													
B 236	Schmallenberg	4815 / 5367	31/30	5859	- 0.8	6536	+ 0.5	4897	- 5.4	3650	- 5.3	4276	Fr 31.01. S	3010	25.01. S	2165	26.01. N
B 236	Winterberg-Waltenberg	4817 / 5366	31/30	5980	- 3.6	6399	- 1.8	5680	- 8.1	4373	-10.3	4008	Fr 31.01. N	3166	04.01. N	2544	26.01. N
B 236	Winterberg-Herrloh	4817 / 5369	31/31	7185	-11.6	6617	-12.3	8602	-18.1	8552	- 2.7	6006	Do 02.01. S	5524	04.01. S	5162	26.01. N
B 237	Ohl	4810 / 5225	31/31	3557	+ 8.1	4009	+ 8.9	2924	+ 3.1	2075	+ 6.5	2237	Fr 31.01. W	1565	18.01. W	1241	26.01. W
B 239	Espelkamp-Gestringen	3617 / 5356	31/0	10635		12139		8290		5892		6746	Fr 31.01. S	4512	18.01. S	3584	19.01. S
B 239	Bad Salzuflen	3918 / 5315	31/31	22449	- 2.3	24212	- 2.7	20484	- 0.7	16263	- 1.5	13639	Fr 17.01. S	11557	18.01. S	9997	19.01. S
B 239	Detmold-Heidenoldendorf	4018 / 5357	31/30	14557	+ 0.5	16594	+ 0.4	12223	+ 0.5	7460	+ 0.9	9090	Fr 10.01. N	6669	18.01. N	4238	19.01. N
B 239	Höxter-Fürstenau	4121 / 5358	31/31	6323	+ 6.1	7330	+ 6.1	4686	+ 6.6	3203	+ 6.1	3993	Mi 15.01. N	2475	25.01. N	1800	19.01. N
B 241	Bever	4322 / 5384	31/31	5340	- 4.4	6039	- 4.3	4386	- 2.1	3029	- 8.0	3435	Fr 31.01. O	2429	11.01. O	1746	26.01. W
B 252	Brakel	4221 / 5340	0/17	7096	+ 4.4	8087	+ 4.8	5321	+ 2.6	4158	+ 3.4	4787*	Fr 31.01. S	2885*	25.01. N	2333*	19.01. N
B 256	Marienheide	4811 / 5224	31/31	5430	+ 3.6	6270	+ 3.2	3963	+ 1.4	2905	+ 9.9	3479	Fr 31.01. N	2121	25.01. N	1682	26.01. N
B 258	Friesenrath (W)	5303 / 5208	31/31	13879	+ 6.2	15416	+ 6.4	11266	+ 4.3	9209	+ 6.5	8503	Fr 31.01. O	5942	25.01. O	5332	26.01. W
B 258	Friesenrath (S)	5303 / 5250	31/31	17743	+ 4.6	19811	+ 5.0	14318	+ 2.1	11385	+ 4.0	10916	Fr 31.01. O	7475	18.01. O	6611	26.01. W
B 258	Imgenbroich	5403 / 5277	31/31	12016	+ 0.0	13267	+ 0.1	11690	- 1.7	6774	+ 1.7	7699	Fr 31.01. O	6128	11.01. O	3687	19.01. W
B 258	Blankenheimer Wald	5505 / 5239	31/31	2164	- 2.8	2427	- 4.1	1747	+ 2.9	1337	+ 2.5	1352	Fr 31.01. W	932	25.01. O	759	26.01. W
B 258	Ahrhütte (O)	5606 / 5243	27/31	3839	+ 1.4	4185	+ 3.0	3125	+ 0.0	2890	- 6.6	2954	Fr 31.01. O	1704	25.01. W	1837	26.01. W
B 264	Aachen-Bildchen	5202 / 5261	31/31	9341	+ 6.4	10139	+ 6.5	9635	+ 7.0	5593	+ 5.1	5750	Fr 31.01. O	5008	18.01. O	3188	26.01. O
B 264	Langerwehe	5104 / 5246	31/31	11684	+ 1.2	13350	+ 1.2	9572	+ 0.5	6044	+ 2.1	7305	Fr 31.01. W	5205	18.01. W	3706	19.01. O
B 264	Düren/Kerpen	5105 / 5265	31/31	6726	+ 3.3	7868	+ 4.4	4892	- 8.9	3171	+ 9.5	4521	Fr 31.01. W	2598	18.01. O	1848	26.01. W
B 265	Lechenich 2	5106 / 5269	31/31	12178	+ 8.8	13785	+ 9.1	9909	+ 6.2	6923	+ 8.6	7480	Do 30.01. S	5227	18.01. N	3856	19.01. N
B 265	Wollersheim (O)	5305 / 5232	0/31	3735	+ 3.1	4055	+ 2.7	3208	+ 3.3	2748	+ 5.7	2390*	Fr 31.01. S	1686*	25.01. S	1592*	26.01. N
B 266	Kesternich (S)	5304 / 5211	31/31	3556	+ 6.7	3920	+ 6.4	2995	+ 4.1	2405	+11.5	2133	Fr 17.01. O	1636	25.01. W	1498	26.01. W
B 288	Uerdingen	4605 / 5231	7/31	17615	-21.1	21414	-18.8	9110	-37.1	7705	-28.2	13719*	Do 16.01. O	7544*	25.01. O	6067*	26.01. O
B 475	Ladbergen Nord	3812 / 5385	0/30	9261	+ 3.1	10613	+ 4.9	6537	- 0.8	5489	- 7.3	5868*	Fr 31.01. S	3507*	25.01. S	3233*	05.01. S
B 475	Sassenberg-Süd	4014 / 5363	31/0	12330		14063		9693		6815		7715	Fr 31.01. S	5249	18.01. S	3991	26.01. S
B 475	Lippetal-Lippborg	4314 / 5359	31/0	7871		8932		6225		4518		5160	Fr 31.01. S	3334	11.01. N	2967	26.01. N
B 477	Gohr	4906 / 5262	31/31	6242	+ 9.8	7140	+10.2	4853	+ 6.7	3400	+ 9.4	3955	Do 16.01. N	2506	25.01. N	1963	26.01. S
B 477	Rommerskirchen	4906 / 5268	31/31	5318	+ 6.8	6037	+ 6.2	4715	+ 7.2	2637	+12.9	3454	Fr 31.01. S	2468	18.01. N	1499	26.01. N
B 478	Waldbröl	5111 / 5222	31/31	7319	+ 4.8	8273	+ 5.1	6418	+ 2.5	3844	+ 4.9	4673	Fr 31.01. W	3317	25.01. W	2177	26.01. W
B 480	Brilon (N)	4517 / 5322		wegen langer Ausfallzeit derzeit keine Schätzung													
B 480	Winterberg	4717 / 5325	31/0	9451	-17.7	9414	-16.8	9599	-23.4	9494	-17.0	7368	Fr 31.01. S	5878	04.01. N	6456	26.01. N
B 480	Bad Berleburg	4916 / 5301	0/31	5108	+ 2.0	5700	+ 3.3	4244	- 2.4	3194	- 2.8	3247*	Fr 31.01. N	2278*	25.01. N	1931*	26.01. S
B 481	St. Mauritz	3912 / 5506	31/31	13216	- 3.4	14962	- 4.0	10551	+ 0.2	7666	- 2.2	8545	Fr 31.01. N	5552	18.01. N	4548	26.01. S
B 483	Radevormwald-Rochollsberg	4710 / 5271	31/0	5656		6383		4604		3300		3994	Fr 24.01. N	2436	11.01. N	2054	26.01. N
B 506	Kürten-Weiden	4909 / 5270	31/31	4194	+ 4.0	4707	+ 4.3	3324	+ 0.1	2631	+ 6.1	2645	Do 16.01. O	1806	11.01. O	1576	26.01. O
B 507	Winterscheid	5110 / 5278	31/31	5206	+16.9	5930	+16.8	4118	+15.4	2895	+20.0	3427	Fr 31.01. W	2235	25.01. W	1727	26.01. W
B 511	Gleidorf (N)	4815 / 5311		wegen langer Ausfallzeit derzeit keine Schätzung													
B 514	Babbenhausen	3819 / 5335	31/31	9115	+ 7.6	10346	+ 7.4	7761	+ 9.0	4782	+ 7.9	6280	Fr 31.01. O	4083	11.01. O	2710	26.01. O
B 514	Kalletal	3819 / 5347	31/31	2106	+ 7.5	2409	+ 6.9	1648	+10.1	1141	+10.6	1395	Fr 31.01. O	884	11.01. W	713	19.01. O
B 516	Ense-Möhnesee	4414 / 5346	31/31	5559	+ 7.2	6274	+ 6.9	4051	+ 9.0	3617	+ 8.5	3682	Di 21.01. W	2202	11.01. W	2225	26.01. O
B 516	Brilon (W)	4517 / 5323		wegen langer Ausfallzeit derzeit keine Schätzung													
B 525	Coesfeld-Ost	4009 / 5353	31/0	8348		9500		6846		4484		5266	Fr 31.01. O	3721	18.01. O	2689	26.01. O

Herausgeber: Landesbetrieb Straßenbau Nordrhein-Westfalen, Verkehrszentrale, Bonner Straße 70, 51379 Leverkusen
Auswertung: DTV-Verkehrsconsult GmbH, Pascalstraße 53, 52076 Aachen

Durchschnittlicher und maximaler Tagesverkehr - Kraftfahrzeuge (KFZ) *Januar 2020*

Str.-Kl. u. -Nr.	Zst.-Name	TK-/ Zst.-Nr.	GT	Durchschnittlicher Tagesverkehr (DTV) Gesamtquerschnitt								Maximaler Tagesverkehr Richtungen					
			2020/	Mo-So	20/19	Mo-Fr	20/19	Sa	20/19	So+Fei	20/19	Mo-Fr		Sa		So+Fei	
			2019	Kfz/24h	%	Kfz/24h	%	Kfz/24h	%	Kfz/24h	%	Kfz/24h	Datum,R	Kfz/24h	Datum,R	Kfz/24h	Datum,R
L 11	Wollersheim (W)	5305 / 5234	0/31	1576	+ 4.4	1716	+ 4.3	1426	+ 3.7	1079	+ 6.5	962*	Fr 31.01. W	761*	11.01. W	638*	26.01. O
L 29	Heidenend	4603 / 5438	31/31	5987	+24.5	6283	+24.7	6871	+17.6	3977	+34.6	3801	Fr 24.01. N	3659	25.01. N	2341	26.01. N
L 29	Willich-Viersen	4704 / 5266	14/31	13840	+ 5.3	16317	+ 4.8	9870	+ 7.2	6119	+ 9.5	8935*	Mi 29.01. W	5204*	25.01. O	3522*	26.01. O
L 47	Sittard	5001 / 5256	31/31	4887	+16.5	5212	+16.5	4994	+14.0	3370	+19.3	2932	Fr 24.01. O	2600	18.01. W	1911	26.01. O
L 77	Goch (N)	4302 / 5241	31/31	9068	+ 4.7	10000	+ 4.0	8603	+ 5.6	5339	+ 9.4	5455	Fr 10.01. N	4596	18.01. N	3241	19.01. S
L 101	Schildgen (O)	4908 / 5427	31/29	11821	+ 1.3	13059	+ 0.8	9809	- 1.3	7981	+ 8.4	7815	Do 16.01. S	5703	11.01. S	5257	26.01. S
L 104	Kirchhellen (O)	4307 / 5524	31/31	1235	-22.4	1331	-23.7	1037	-26.8	969	- 8.5	848	Do 16.01. N	637	11.01. S	546	19.01. S
L 115	Ahrhütte (N)	5606 / 5245	27/31	5918	+ 6.2	6304	+ 7.3	5074	+ 6.0	4897	+ 0.6	4344	Fr 31.01. S	2752	04.01. N	3091	26.01. N
L 136	Loope	5010 / 5204	31/31	9388	+ 1.5	10737	+ 1.0	7458	+ 1.3	4996	+ 5.9	5852	Do 30.01. W	3984	25.01. W	2849	26.01. O
L 143	Rottbitze (N)	5309 / 5406	31/31	9580	+ 3.7	10889	+ 3.5	8620	+ 3.7	4591	+ 6.4	6248	Fr 31.01. S	4542	25.01. S	2561	12.01. S
L 166	Kesternich (O)	5304 / 5210	31/31	1687	+ 8.8	1796	+ 9.6	1606	+ 5.1	1274	+ 8.0	1017	Fr 31.01. O	930	11.01. W	790	26.01. O
L 182	Bornheim (S)	5207 / 5407	9/31	3218	-72.0	3526	-73.1	3033	-67.5	2007	-67.3	2252	Fr 24.01. O	1672*	11.01. O	1244	26.01. O
L 183	Bornheim (W)	5207 / 5408	31/31	14549	+20.8	16435	+22.3	12963	+13.2	7519	+17.3	9005	Fr 31.01. N	6680	11.01. N	4290	26.01. N
L 194	Weilerswist	5207 / 5437	31/31	4518	+ 6.2	4981	+ 6.5	3848	+ 3.0	3021	+ 7.1	2835	Fr 31.01. N	2377	11.01. N	1712	19.01. N
L 218	Heimbach	5304 / 5413	31/31	3572	+ 4.7	3786	+ 3.2	3301	+ 7.4	2850	+11.7	2326	Fr 31.01. O	1874	11.01. O	1912	26.01. O
L 231	Horbach/Locht	5102 / 5439	31/31	1535	- 0.8	1565	- 2.4	1622	+ 1.9	1331	+ 5.4	983	Fr 31.01. N	898	25.01. N	864	26.01. N
L 232	Richterich	5102 / 5411	31/31	19852	+ 0.3	22254	+ 0.7	16946	- 2.2	11612	+ 0.2	12315	Fr 31.01. S	8951	25.01. S	6508	26.01. S
L 233	Friesenrath (N)	5303 / 5209	31/31	4744	- 0.8	5332	- 0.0	3942	- 4.0	2797	- 3.8	3178	Do 16.01. N	2120	11.01. S	1608	26.01. N
L 238	Stolberg	5203 / 5441	31/31	10991	- 4.8	12607	- 5.8	8994	- 2.2	5479	+ 1.8	7406	Fr 31.01. N	4807	18.01. N	3324	12.01. N
L 238	Zweifall	5203 / 5410	31/31	5656	+ 7.8	6287	+ 7.7	4491	+ 4.0	3815	+12.1	3596	Fr 31.01. S	2445	11.01. N	2185	26.01. N
L 247	Rottbitze (O)	5309 / 5405	31/31	11540	+ 2.7	12984	+ 2.5	10056	+ 1.8	6370	+ 5.0	7416	Fr 31.01. O	5296	11.01. O	3514	26.01. W
L 288	Schildgen (W)	4908 / 5426	31/29	9278	+ 5.1	10517	+ 5.1	7456	+ 1.8	5283	+ 9.2	5665	Fr 31.01. S	4012	25.01. S	3056	26.01. N
L 324	Erdingen	5012 / 5431	31/31	5227	+ 4.3	6004	+ 4.7	4052	+ 1.8	2747	+ 2.7	3281	Fr 17.01. S	2206	18.01. N	1559	26.01. N
L 331	Margarethenhöhe	5309 / 5404	31/31	12297	+ 2.9	13938	+ 1.4	8897	+ 5.5	7794	+13.4	8354	Fr 24.01. O	4720	18.01. W	5540	26.01. W
L 357	D-Gerresheim	4707 / 5416	31/31	12517	+ 6.5	14210	+ 5.5	10321	+ 7.8	6821	+14.7	8424	Di 14.01. W	5465	25.01. W	4045	26.01. O
L 358	Bensberg-Refrath	5008 / 5428	31/31	9410	- 1.3	10927	- 1.6	6242	- 1.8	5269	+ 2.4	6823	Di 28.01. O	3580	11.01. O	3283	26.01. O
L 359	Witzhelden (W)	4808 / 5418	31/31	2401	+ 4.8	2629	+ 4.7	2106	+ 0.5	1632	+ 9.6	1537	Fr 31.01. O	1165	11.01. O	973	26.01. O
L 372	Brüggen (O)	4703 / 5433	31/31	4548	+ 4.9	4947	+ 4.9	4320	+ 1.2	2976	+ 9.2	2754	Fr 17.01. O	2292	18.01. O	1924	26.01. O
L 418	Hahnerberg	4708 / 5440	31/31	28083	- 2.5	33019	- 2.8	19459	- 0.6	13261	- 1.4	21020	Do 16.01. W	12175	25.01. W	8723	19.01. W
L 442	Essen-Werden (O)	4607 / 5420	12/31	9320	+ 3.2	10492	+ 3.0	7436	- 0.4	5669	+ 9.1	5887	Do 30.01. W	3970*	18.01. O	3510	26.01. W
L 442	Essen-Werden (N)	4607 / 5421	12/29	5368	+ 7.8	5893	+ 7.4	4626	+ 3.9	3651	+15.4	3496	Fr 31.01. N	2554*	18.01. N	2278	26.01. S
L 463	Voerde	4306 / 5424	31/31	6975	+ 4.8	8016	+ 4.6	5447	+ 3.5	3617	+ 9.0	4450	Fr 31.01. W	2932	18.01. W	2079	26.01. W
L 475	Krefeld	4605 / 5434	31/31	9460	+ 6.9	10829	+ 6.5	7283	+ 6.4	5176	+12.0	6251	Do 23.01. S	3962	18.01. S	2985	26.01. N
L 510	Gronau-Glanerbrücke	3707 / 5341		wegen langer Ausfallzeit derzeit keine Schätzung													
L 528	Breckerfeld (N)	4710 / 5507	31/31	6618	+ 6.2	7560	+ 6.6	5341	+ 4.1	3492	+ 5.6	4498	Fr 31.01. N	2863	11.01. N	2065	26.01. N
L 531	Siegen	5114 / 5332	31/31	15708	- 2.9	17665	- 2.8	17595	- 4.1	5588	- 0.6	10774	Fr 31.01. S	9728	18.01. S	3366	19.01. S
L 544	Langscheid (W)	4613 / 5510		wegen langer Ausfallzeit derzeit keine Schätzung													
L 551	Haltern	4209 / 5536	31/13	5542	+ 1.7	6094	+ 1.0	5065	+ 4.8	3497	+ 4.0	3363	Do 30.01. N	2847	11.01. S	2083	26.01. S
L 555	Coesfeld-Nordost	4009 / 5533	31/31	6347	+ 0.8	7297	+ 1.0	4994	+ 1.3	3249	- 1.4	3990	Fr 31.01. S	2643	18.01. S	1848	26.01. S
L 560	Sandersküper	3807 / 5535	31/31	3966	+11.6	3932	+11.0	4780	+14.5	3461	+11.0	2249	Fr 03.01. S	2510	18.01. N	2129	19.01. S
L 572	Rhede	4105 / 5320	31/31	14470	- 6.6	16216	- 6.9	12783	- 5.3	8136	- 4.9	8901	Fr 10.01. W	6733	11.01. W	4448	12.01. W
L 586	Stromberg	4215 / 5349	31/31	2448	+ 2.3	2756	+ 1.7	2110	+ 0.5	1364	+ 9.6	1608	Fr 17.01. O	1148	11.01. W	794	19.01. O
L 587	Greven (S)	3911 / 5306	30/31	10974	- 8.2	12585	- 8.3	8497	- 7.5	5865	- 7.9	6701*	Fr 10.01. S	4503	18.01. S	3379	26.01. N
L 591	Lienen	3813 / 5513	31/31	5944	+ 4.7	6701	+ 4.8	4838	+ 4.2	3499	+ 4.9	3644	Fr 31.01. W	2609	11.01. O	2082	26.01. O
L 602	Hemden	4105 / 5534	31/31	5012	+ 9.6	5263	+ 9.2	5942	+10.0	3159	+11.8	3182	Fr 31.01. S	3087	18.01. N	1971	26.01. S
L 608	Groß Reken	4108 / 5505	31/31	7477	+ 2.7	8409	+ 2.7	6446	+ 3.6	4198	+ 2.0	4674	Fr 17.01. S	3466	25.01. S	2561	19.01. S
L 608	Gelsenkirchen-Schalke	4408 / 5523	31/31	34340	+ 4.7	39736	+ 5.5	27243	+ 3.6	16277	- 1.0	23403	Fr 17.01. S	14871	18.01. N	9417	26.01. N
L 610	Recklinghausen	4309 / 5526	31/31	10677	+ 4.9	12046	+ 5.0	9471	+ 5.7	5613	+ 3.7	6894	Fr 31.01. O	5135	25.01. O	3386	26.01. O
L 621	Kirchhellen (S)	4307 / 5525	31/31	1030	-33.5	1062	-37.5	927	-26.2	972	-13.7	751	Do 16.01. S	569	11.01. S	559	19.01. S
L 687	Langscheid (S)	4613 / 5511		wegen langer Ausfallzeit derzeit keine Schätzung													
L 697	Attendorn	4813 / 5531	0/31	3983	+ 0.0	4585	- 0.4	2998	+ 0.7	2126	+ 3.7	2599	Fr 31.01. N	1603	25.01. N	1241	26.01. N
L 776	Salzkotten	4317 / 5530	31/31	15527	+ 4.7	17127	+ 4.8	12597	+ 2.0	10828	+ 6.6	11484	Fr 31.01. W	6689	25.01. O	6217	19.01. O
L 787	Sennestadt (S)	4017 / 5520		wegen langer Ausfallzeit derzeit keine Schätzung													
L 822	Lippstadt-Cappel	4315 / 5528	31/31	7920	- 3.4	8983	- 3.3	6438	- 3.1	4429	- 3.8	4859	Fr 31.01. O	3421	18.01. O	2620	26.01. O
L 937	Detmold (N)	4019 / 5517	0/31	9347	+ 1.9	10497	+ 2.2	7641	+ 0.3	5651	+ 0.9	5752*	Do 16.01. N	4000*	18.01. N	3311*	26.01. S
L 937	Detmold (S)	4019 / 5518	0/0	13523		15414		10578		7558		8481*	Do 16.01. N	5643*	18.01. N	4536*	26.01. N
L 938	Detmold (W)	4019 / 5519	0/31	10471	+ 4.3	11861	+ 4.0	8132	+ 4.6	6226	+ 6.2	6682*	Fr 31.01. W	4231*	25.01. W	3473*	19.01. W
L 954	Bad Driburg	4220 / 5529	31/31	7132	+ 2.6	8179	+ 2.1	5472	+ 3.5	3852	+ 5.6	4518	Mo 20.01. S	2903	11.01. S	2234	12.01. N
L 969	Werl-Westönnen	4413 / 5324	31/31	9810	+ 2.3	11138	+ 2.1	8451	+ 1.5	5056	+ 5.5	6233	Do 30.01. O	4551	25.01. O	2937	26.01. W

Herausgeber: Landesbetrieb Straßenbau Nordrhein-Westfalen, Verkehrszentrale, Bonner Straße 70, 51379 Leverkusen
Auswertung: DTV-Verkehrsconsult GmbH, Pascalstraße 53, 52076 Aachen

Durchschnittlicher und maximaler Tagesverkehr - Kraftfahrzeuge (KFZ) *Januar 2020*

Str.-Kl. u. -Nr.	Zst.-Name	TK-/ Zst.-Nr.	GT	Durchschnittlicher Tagesverkehr (DTV) Gesamtquerschnitt								Maximaler Tagesverkehr Richtungen					
			2020/ 2019	Mo-So Kfz/24h	20/19 %	Mo-Fr Kfz/24h	20/19 %	Sa Kfz/24h	20/19 %	So+Fei Kfz/24h	20/19 %	Mo-Fr Kfz/24h	Datum,R	Sa Kfz/24h	Datum,R	So+Fei Kfz/24h	Datum,R
	Kreisstraßen																
K 10	Sennestadt (O)	4017 / 5521		wegen langer Ausfallzeit derzeit keine Schätzung													
K 10	Breckerfeld (O)	4710 / 5508	31/31	2367	+ 3.9	2693	+ 3.9	1792	+ 6.0	1390	+ 0.7	1525	Fr 31.01. O	1013	11.01. W	909	26.01. W

Herausgeber: Landesbetrieb Straßenbau Nordrhein-Westfalen, Verkehrszentrale, Bonner Straße 70, 51379 Leverkusen
Auswertung: DTV-Verkehrsconsult GmbH, Pascalstraße 53, 52076 Aachen

Durchschnittlicher und maximaler Tagesverkehr - Kraftfahrzeuge (KFZ) *Januar 2020*

Str.-Kl. u. -Nr.	Zst.-Name	TK-/ Zst.-Nr.	GT	Durchschnittlicher Tagesverkehr (DTV) Gesamtquerschnitt								Maximaler Tagesverkehr Richtungen					
			2020/	Mo-So	20/19	Mo-Fr	20/19	Sa	20/19	So+Fei	20/19	Mo-Fr		Sa		So+Fei	
			2019	Kfz/24h	%	Kfz/24h	%	Kfz/24h	%	Kfz/24h	%	Kfz/24h	Datum,R	Kfz/24h	Datum,R	Kfz/24h	Datum,R
	Autobahnen																
A 3	Elten	4103 / 5071	31/31	30387	- 2.2	30647	- 3.9	33534	+ 3.0	26721	+ 1.5	21033	Do 02.01. S	19150	04.01. N	15529	01.01. S
A 4	AC-Vetschau	5102 / 5072	31/31	34879	+ 5.2	35550	+ 4.3	38884	+ 6.8	28727	+ 8.3	21425	Fr 03.01. W	24403	04.01. W	19963	05.01. W
A 40	Straelen (Niederdorf)	4603 / 5073	31/31	32124	+ 3.6	33673	+ 2.1	30966	+ 7.2	26231	+ 8.9	20152	Fr 03.01. W	23796	04.01. W	23403	05.01. W
A 44	AC-Lichtenbusch	5202 / 5074	31/31	26774	+ 2.9	28242	+ 2.3	27881	+ 3.7	19430	+ 5.8	16460	Fr 31.01. O	15438	04.01. W	12056	05.01. W
A 52	Elmpt	4702 / 5260	31/31	14571	+ 4.0	13324	+ 1.8	17914	+ 7.4	17387	+ 9.1	9632	Do 02.01. O	9972	04.01. W	10794	26.01. W
A 57	Hommersum	4302 / 5050	31/31	12713	+ 2.9	14080	+ 2.9	11005	+ 2.3	8067	+ 3.3	8182	Fr 31.01. N	6039	25.01. N	4879	05.01. N
A 61	Schwanenhaus	4603 / 5076	31/31	27644	+ 9.2	29922	+ 7.7	26773	+13.2	18317	+16.1	17092	Fr 24.01. S	16744	04.01. N	11029	05.01. N
	Bundesstraßen																
B 1	AC-Vaalserquartier	5202 / 5253	27/31	12323	+ 4.2	12487	+ 3.8	12888	+ 1.4	11148	+ 8.5	7007	Fr 31.01. W	6597	18.01. W	6433	26.01. O
B 8	Elten (B)	4002 / 5254	31/31	2015	+18.4	2129	+18.6	2142	+13.0	1413	+24.3	1360	Fr 24.01. O	1349	18.01. O	976	19.01. O
B 9	Kranenburg	4102 / 5255	31/31	10224	+ 5.4	10662	+ 4.2	11605	+ 7.4	7193	+11.2	6253	Fr 24.01. N	6300	25.01. N	4253	26.01. N
B 57	Aachen-Köpfchen	5202 / 5263	31/31	7715	+ 3.1	8136	+ 2.3	8112	+ 2.3	5546	+ 9.4	4684	Fr 31.01. S	4302	11.01. S	3315	26.01. N
B 58	Straelen 2 (Bundesstr.)	4503 / 5257	31/31	4226	+ 3.6	4501	+ 3.6	4094	+ 2.3	3124	+ 5.5	2577	Fr 31.01. W	2173	25.01. W	1948	19.01. W
B 220	Emmerich	4103 / 5258	31/31	12064	- 2.4	13336	- 4.7	10914	+ 7.6	7387	+ 6.2	8636	Fr 24.01. N	6697	25.01. N	4897	26.01. N
B 264	Aachen-Bildchen	5202 / 5261	31/31	9341	+ 6.4	10139	+ 6.5	9635	+ 7.0	5593	+ 5.1	5750	Fr 31.01. O	5008	18.01. O	3188	26.01. O
	Übrige Straßen																
L 29	Heidenend	4603 / 5438	31/31	5987	+24.5	6283	+24.7	6871	+17.6	3977	+34.6	3801	Fr 24.01. N	3659	25.01. N	2341	26.01. N
L 47	Sittard	5001 / 5256	31/31	4887	+16.5	5212	+16.5	4994	+14.0	3370	+19.3	2932	Fr 24.01. O	2600	18.01. W	1911	26.01. O
L 231	Horbach/Locht	5102 / 5439	31/31	1535	- 0.8	1565	- 2.4	1622	+ 1.9	1331	+ 5.4	983	Fr 31.01. N	898	25.01. N	864	26.01. N
L 510	Gronau-Glanerbrücke	3707 / 5341		wegen langer Ausfallzeit derzeit keine Schätzung													
L 560	Sandersküper	3807 / 5535	31/31	3966	+11.6	3932	+11.0	4780	+14.5	3461	+11.0	2249	Fr 03.01. S	2510	18.01. N	2129	19.01. S
L 602	Hemden	4105 / 5534	31/31	5012	+ 9.6	5263	+ 9.2	5942	+10.0	3159	+11.8	3182	Fr 31.01. S	3087	18.01. N	1971	26.01. S

Herausgeber: Landesbetrieb Straßenbau Nordrhein-Westfalen, Verkehrszentrale, Bonner Straße 70, 51379 Leverkusen
Auswertung: DTV-Verkehrsconsult GmbH, Pascalstraße 53, 52076 Aachen

Durchschnittlicher und maximaler Tagesverkehr - Schwerverkehr (SV) *Januar 2020*

Str.-Kl. u. -Nr.	Zst.-Name	TK-/ Zst.-Nr.	GT 2020/ 2019	Durchschnittlicher Tagesverkehr (DTV) Gesamtquerschnitt Mo-So Kfz/24h	20/19 %	Mo-Fr Kfz/24h	20/19 %	Sa Kfz/24h	So+Fei Kfz/24h	Anteil SV Mo-So	Anteil SV Mo-Fr	Maximaler Tagesverkehr Richtungen Mo-Fr Kfz/24h	Mo-Fr Datum,R	Sa Kfz/24h	Sa Datum,R	So+Fei Kfz/24h	So+Fei Datum,R
	Autobahnen																
A 1	Lotte	3713 / 5143	31/29	14603	- 2.7	19062	- 2.7	5746	2071	24.0	29.2	10969	Mi 15.01. S	3353	25.01. N	1206	12.01. S
A 1	Ladbergen	3812 / 5118	31/25	10983	- 2.9	14312	- 2.5	4264	1713	20.5	25.2	8379	Di 21.01. S	2423	18.01. N	963	19.01. N
A 1	Ascheberg	4111 / 5121	31/31	9024	- 2.2	11786	- 2.1	3392	1376	15.5	18.8	6825	Do 23.01. N	1983	18.01. N	827	12.01. S
A 1	Unna	4411 / 5144	0/30	14714	- 5.2	19375	- 4.5	5157	1849	15.7	19.1	11325*	Do 23.01. N	2817*	18.01. N	1097*	12.01. S
A 1	Hengsen	4511 / 5101	25/20	16008	- 3.8	20894	- 3.7	6386	2208	17.6	21.9	12490*	Do 16.01. N	3661*	18.01. N	1283	12.01. S
A 1	Hagen-Vorhalle	4510 / 5124	0/31	11940	- 3.7	15764	- 3.0	3956	1503	15.3	18.7	9266*	Di 28.01. S	2157*	11.01. S	885*	19.01. N
A 1	Schloss Burg	4809 / 5011		wegen langer Ausfallzeit derzeit keine Schätzung													
A 1	AK Leverkusen (O)	4908 / 5675	31/31	8358	- 2.1	10751	- 2.3	3618	1624	11.2	13.7	6780	Do 16.01. N	1957	25.01. N	1008	19.01. N
A 1	AK Leverkusen (W)	4908 / 5035	29/31	2737	+ 1.6	3501	+ 1.4	1221	586	3.2	3.8	2326	Mi 22.01. N	735	18.01. N	408	19.01. N
A 1	Köln-Nord	4907 / 5048	31/31	4035	+ 0.0	5402	+ 0.1	1058	403	4.7	5.6	3108	Mi 15.01. S	643	25.01. N	215	19.01. S
A 1	Köln-Lövenich	5007 / 5032		wegen langer Ausfallzeit derzeit keine Schätzung													
A 1	Hürth	5106 / 5010	31/31	5533	+ 0.4	7250	+ 0.4	2084	738	11.2	13.6	4215	Mi 22.01. S	1248	25.01. N	423	19.01. S
A 1	Euskirchen/Bliesheim	5206 / 5060	31/15	5488	+ 3.7	7105	+ 3.7	2308	917	11.3	13.3	4100	Do 30.01. N	1356	11.01. N	656	19.01. N
A 1	Nettersheim	5406 / 5047	31/31	3761	+ 4.5	4748	+ 4.8	1967	855	21.3	25.3	2813	Do 23.01. N	1164	11.01. N	632	05.01. N
A 2	Oberhausen-Sterkrade	4407 / 5026	30/31	21296	+ 0.2	27792	- 0.2	8562	2901	18.0	21.7	16512*	Di 28.01. W	4847	11.01. W	1789	05.01. W
A 2	Gelsenkirchen	4408 / 5122	31/31	17033	+ 1.4	21938	+ 1.3	7678	2933	19.5	22.7	13232	Do 30.01. O	4165	04.01. W	1802	05.01. W
A 2	Gelsenkirchen-Erle	4408 / 5147	30/31	13542	+ 3.8	17832	+ 3.6	5296	1264	15.2	18.2	10998	Di 14.01. W	3094	04.01. W	770	05.01. W
A 2	Recklinghausen-Ost	4409 / 5126	31/31	13339	+ 2.1	17563	+ 2.0	5212	1255	16.5	19.5	10871	Di 14.01. W	3123	04.01. W	764	05.01. W
A 2	Waltrop-Brambauer	4410 / 5125	31/31	17339	+ 1.1	22866	+ 1.1	6578	1627	18.6	22.0	13993	Di 21.01. W	3718	04.01. W	958	26.01. W
A 2	Oelde	4114 / 5102	30/31	15939	+12.7	20483	+11.2	7594	2619	24.3	29.4	12594	Di 21.01. W	4390	04.01. W	1670	05.01. W
A 2	Bielefeld	4017 / 5120	30/30	18458	- 0.6	23955	- 0.6	8124	2539	21.0	25.1	14531	Di 28.01. W	4491	04.01. W	1554	19.01. W
A 2	Bad Oeynhausen	3719 / 5123	23/31	21331	- 2.5	27305	- 2.8	11376	3007	24.7	29.6	17043	Di 28.01. W	6562*	11.01. W	1739*	12.01. O
A 3	Elten	4103 / 5071	31/31	4867	- 6.6	6375	- 6.7	1706	760	16.0	20.8	3835	Mo 27.01. S	1010	25.01. N	478	19.01. S
A 3	Hünxe	4306 / 5001	30/31	7328	- 2.3	9642	- 2.3	2544	975	13.1	16.1	5613	Mi 22.01. S	1536	25.01. N	658	19.01. S
A 3	Oberhausen-Holten	4406 / 5070	30/31	20567	- 1.5	26646	- 2.1	8878	3167	17.7	21.7	16139*	Di 28.01. S	4863	11.01. S	1919	19.01. S
A 3	AK OB-West (N) *	4506 / 5665	18/31	21766	- 4.6	28210	- 5.3	9448	3267	16.3	19.9	17775	Mi 22.01. S	5404	11.01. S	2207	19.01. S
A 3	AK OB-West (Hauptfahrb.)	4506 / 5025	31/29	17088	- 6.0	22193	- 6.7	6896	2778	13.6	16.6	12715	Do 30.01. N	3955	18.01. N	1713	26.01. S
A 3	AK OB-West (S)	4506 / 5667	31/29	17094	- 6.9	22201	- 6.7	6896	2778	13.6	16.6	12715	Do 30.01. N	3955	18.01. N	1713	26.01. S
A 3	Breitscheid	4607 / 5002	31/31	11679	- 3.2	15349	- 3.4	3914	1738	10.8	13.3	9446	Mo 27.01. S	2132	25.01. N	1291	26.01. S
A 3	AK Breitscheid (N)	4607 / 5638	30/31	11692	- 3.7	15369	- 4.0	3926	1728	10.8	13.3	9352	Mo 27.01. S	2243	25.01. N	1279	19.01. S
A 3	AK Breitscheid (S)	4607 / 5065	16/31	11003	- 4.2	14420	- 4.4	3839	1703	11.3	13.8	8751	Mo 27.01. S	2353*	11.01. N	1251	19.01. S
A 3	AK Hilden (N)	4707 / 5655	0/31	12322	- 1.0	16124	- 1.2	4509	1847	10.2	12.5	9356*	Mo 27.01. S	2804*	25.01. N	1157*	26.01. S
A 3	AK Hilden (S)	4807 / 5657	0/31	11243	- 0.3	14736	+ 0.5	3970	1694	9.7	11.9	8732*	Mo 27.01. S	2371*	11.01. N	1059*	19.01. S
A 3	Opladen II	4807 / 5033	30/27	10673	- 3.3	13984	- 3.1	3869	1550	9.6	11.7	8435	Di 14.01. S	2380	11.01. N	934	26.01. S
A 3	AK Leverkusen (N)	4908 / 5003	31/31	12558	- 3.3	16275	- 3.1	5002	2245	10.0	12.1	9698	Di 28.01. N	3035	11.01. N	1348	26.01. S
A 3	AK Leverkusen (S)	4908 / 5676	30/31	20645	- 2.2	26716	- 2.2	8422	3716	12.8	15.6	15266	Do 16.01. N	4776	25.01. N	2137	19.01. S
A 3	Leverkusen	4908 / 5004	30/0	18968	- 3.4	24734	- 3.3	7293	2939	12.1	14.9	14157	Di 14.01. N	4211	18.01. N	1707	19.01. N
A 3	AD Heumar (N)	5008 / 5672	29/14	22187	+ 0.4	28878	- 0.2	8887	3386	12.6	15.4	16675	Mi 15.01. N	4997	18.01. N	2007	05.01. N
A 3	AD Heumar (S)	5008 / 5673	31/30	11737	- 5.4	14990	- 5.5	6104	1930	12.8	15.5	8869	Do 30.01. N	3941	11.01. N	1210	19.01. S
A 3	Siegburg	5109 / 5005		wegen langer Ausfallzeit derzeit keine Schätzung													
A 3	AK BN-Siegburg (N)	5209 / 5058	0/0	10919	- 3.8	13736	- 4.4	6312	2207	17.3	21.3	8139*	Mi 15.01. S	3831*	11.01. N	1441*	12.01. S
A 3	AK BN-Siegburg (S)	5209 / 5631	0/31	11950	- 3.4	15133	- 3.4	6428	2363	18.2	23.0	9387*	Do 30.01. N	4206*	11.01. N	1490*	19.01. S
A 3	Bad Honnef/Linz	5309 / 5006	27/31	10268	-10.9	13045	-11.5	5776	1644	14.4	17.9	8245	Mi 15.01. N	3600	11.01. N	1019	19.01. S
A 4	AC-Vetschau	5102 / 5072	31/31	6354	- 3.3	8389	- 2.9	2292	649	18.2	23.6	5054	Do 16.01. W	1411	11.01. W	434	19.01. O
A 4	Würselen	5102 / 5008	31/31	6982	- 3.1	9245	- 2.9	2425	669	12.7	15.4	5474	Do 16.01. W	1464	11.01. W	453	19.01. O
A 4	AK Aachen (W)	5103 / 5654		wegen langer Ausfallzeit derzeit keine Schätzung													
A 4	AK Aachen (O)	5103 / 5651	31/31	12426	- 2.7	15913	- 2.5	6505	1818	17.0	19.7	9504	Mi 22.01. O	3869	11.01. W	1173	19.01. O
A 4	Buir / Merzenich	5105 / 5082	31/31	12485	- 2.4	16245	- 2.2	5868	1232	17.4	20.7	9789	Mi 22.01. O	3535	11.01. W	767	19.01. O
A 4	AK Kerpen (W)	5106 / 5622	31/31	14369	- 0.7	18733	- 0.4	6392	1549	15.6	18.4	11422	Mi 15.01. W	3813	11.01. W	985	19.01. O
A 4	AK Kerpen (O)	5106 / 5624	31/31	12629	- 1.8	16392	- 1.6	5802	1533	13.2	15.6	9665	Di 21.01. W	3550	11.01. W	941	19.01. O
A 4	Köln-Klettenberg	5007 / 5053	15/31	16462	+ 0.9	21556	+ 1.1	6838	1746	13.8	16.4	12624	Do 16.01. O	4093	11.01. W	1119*	19.01. O
A 4	Rheinbr. Rodenkirchen	5107 / 5049	30/0	19681	+ 3.9	25487	+ 3.7	8848	2797	14.4	16.9	14710	Di 14.01. W	5379	11.01. W	1720	19.01. O
A 4	AD Heumar (W)	5008 / 5021	28/11	15844	+ 0.7	20502	+ 0.6	7289	2195	16.4	19.5	12122	Do 16.01. O	4324	11.01. W	1448	19.01. O

* Zählstelle 5665 AK OB-West (N) wurde ab Juni 2019 rückwirkend neu konfiguriert. Es handelt sich um ganzjährig korrigierte Daten.

Herausgeber: Landesbetrieb Straßenbau Nordrhein-Westfalen, Verkehrszentrale, Bonner Straße 70, 51379 Leverkusen
Auswertung: DTV-Verkehrsconsult GmbH, Pascalstraße 53, 52076 Aachen

Durchschnittlicher und maximaler Tagesverkehr - Schwerverkehr (SV) *Januar 2020*

Str.-Kl. u. -Nr.	Zst.-Name	TK-/ Zst.-Nr.	GT	Durchschnittlicher Tagesverkehr (DTV) Gesamtquerschnitt								Maximaler Tagesverkehr Richtungen					
			2020/ 2019	Mo-So Kfz/24h	20/19 %	Mo-Fr Kfz/24h	20/19 %	Sa Kfz/24h	So+Fei Kfz/24h	Anteil SV Mo-So	Anteil SV Mo-Fr	Mo-Fr Kfz/24h	Mo-Fr Datum,R	Sa Kfz/24h	Sa Datum,R	So+Fei Kfz/24h	So+Fei Datum,R
A 4	Bensbg.Frankenforst	5008 / 5015	31/21	6103	+ 4.9	8148	+ 4.8	1876	488	8.4	10.3	5222	Di 28.01. O	1093	18.01. W	318	26.01. O
A 4	Engelskirchen	5010 / 5068	31/31	5946	+11.4	7886	+10.6	1966	596	12.4	15.2	5206	Di 28.01. O	1163	18.01. W	357	26.01. O
A 4	Eckenhagen	5011 / 5034	31/31	5313	+ 3.4	7033	+ 3.3	1815	541	15.8	19.5	4697	Di 28.01. O	1096	18.01. W	325	19.01. O
A 4	Wenden-Dahl	5013 / 5128	31/31	2074	+ 2.1	2825	+ 2.0	342	154	11.0	13.1	1659	Mi 22.01. W	199	18.01. O	104	19.01. O
A 30	Ibbenbüren	3712 / 5112	31/31	11201	+ 2.1	14404	+ 2.0	5772	1453	24.4	28.5	8548	Di 28.01. W	3462	11.01. W	850	12.01. W
A 30	Kirchlengern	3817 / 5103	30/31	8156	+ 1.5	10484	+ 1.4	4326	975	20.8	24.1	6685	Di 21.01. W	2602	04.01. W	578	19.01. W
A 31	Gescher	4008 / 5117	31/28	4665	+ 1.8	6239	+ 1.8	1205	510	14.7	18.5	3924	Mo 27.01. S	725	18.01. N	347	26.01. S
A 33	Bielefeld-Windflöte	4017 / 5130	31/31	5871	+30.8	7857	+31.6	1595	554	10.4	12.5	4657	Mi 29.01. S	1031	18.01. N	403	26.01. S
A 33	Bielefeld-Senne	4017 / 5129	31/31	6182	+31.4	8284	+31.8	1638	567	10.7	12.8	5016	Mi 29.01. S	1047	18.01. N	408	19.01. S
A 33	Paderborn	4118 / 5111	31/31	6714	+10.0	8906	+10.1	2120	745	15.3	18.3	5446	Di 28.01. S	1347	18.01. N	588	19.01. S
A 40	Straelen (Niederdorf)	4603 / 5073	31/31	11364	- 1.4	14697	- 1.4	5450	1426	35.4	43.6	9198	Di 14.01. W	3295	11.01. W	892	05.01. W
A 40	Wankum	4603 / 5018	26/31	11812	- 0.8	15301	- 0.8	5562	1455	30.7	37.3	9425	Di 14.01. W	3212	11.01. W	908	19.01. O
A 40	AK Moers (W)	4505 / 5663	31/31	12923	- 1.7	16695	- 1.6	6169	1728	22.8	27.1	10275	Di 14.01. W	3597	11.01. W	1097	05.01. W
A 40	AK Moers (O)	4505 / 5022	31/31	10027	-10.6	12937	-10.2	4735	1455	13.7	16.6	7387	Mi 22.01. O	2608	11.01. W	895	05.01. W
A 40	AD Essen-Ost (W)	4508 / 5680	31/0	4239		5537		1654	597	5.7	6.8	3240	Mi 22.01. O	883	25.01. O	335	19.01. O
A 40	AD Essen-Ost (O)	4508 / 5681	0/0	8454		11141		2864	1105	6.3	7.5	6812*	Mi 15.01. W	1601*	25.01. W	660*	12.01. W
A 40	Essen-Kray	4508 / 5037	31/31	8696	- 2.7	11375	- 2.1	3242	1271	7.2	8.6	6557	Di 28.01. W	1781	25.01. W	765	26.01. O
A 40	Bochum	4508 / 5113	28/7	7352	- 3.1	9782	- 2.5	2256	740	6.2	7.5	5848*	Di 28.01. W	1274	25.01. W	414	26.01. O
A 40	Dortmund	4510 / 5343	31/31	4628	- 3.4	6106	- 2.9	1642	513	5.4	6.3	3717	Di 28.01. W	913	18.01. W	337	05.01. W
A 42	AK Kamp-Lintfort (O)	4505 / 5635	30/31	9617	+13.1	12619	+12.4	3858	1018	20.9	24.1	7758	Do 23.01. O	2143	11.01. W	616	05.01. W
A 42	DU Beeckerwerth	4506 / 5063		wegen langer Ausfallzeit derzeit keine Schätzung													
A 42	AK OB-West (O)	4506 / 5024	29/22	10370	+ 8.6	13797	+ 8.9	3108	1100	12.4	14.6	9330	Di 28.01. W	1642	25.01. O	704	26.01. W
A 42	AK OB-West (W)	4506 / 5668	18/31	14684	+14.2	19242	+13.9	5760	1766	16.1	18.9	12137	Mi 29.01. W	3353	04.01. W	1167	26.01. W
A 42	GE-Hessler	4408 / 5115		wegen langer Ausfallzeit derzeit keine Schätzung													
A 42	Wanne-Eickel	4408 / 5116	28/0	8683		11615		2459	764	11.2	13.2	7038	Mi 29.01. O	1326	11.01. O	455	19.01. O
A 43	Albachten	4011 / 5109	0/31	7435	- 1.9	9903	- 1.1	2053	882	11.7	14.2	6194*	Do 23.01. S	1222*	25.01. N	561*	26.01. S
A 43	Recklinghausen-West	4409 / 5132		wegen langer Ausfallzeit derzeit keine Schätzung													
A 43	Herne	4409 / 5107		wegen langer Ausfallzeit derzeit keine Schätzung													
A 43	Sprockhövel	4609 / 5108		wegen langer Ausfallzeit derzeit keine Schätzung													
A 44	AC-Lichtenbusch	5202 / 5074	31/31	7393	- 0.6	9346	- 0.5	4656	993	27.6	33.1	5675	Di 21.01. W	2849	11.01. W	620	12.01. O
A 44	Aachen-Brand	5202 / 5077	31/31	8015	- 0.1	10169	+ 0.1	4878	1046	19.0	22.2	6132	Di 21.01. W	2974	11.01. W	656	12.01. O
A 44	AK Aachen (S)	5203 / 5020		wegen langer Ausfallzeit derzeit keine Schätzung													
A 44	AK Aachen (N)	5103 / 5650		wegen langer Ausfallzeit derzeit keine Schätzung													
A 44	Jülich-Mersch	5004 / 5017	31/31	5140	+ 4.1	6742	+ 3.8	2126	503	15.5	18.5	3909	Do 09.01. W	1317	11.01. W	340	12.01. W
A 44	Neersen	4705 / 5078	30/31	5254	- 1.2	7018	- 1.5	1594	419	8.7	10.1	3985	Do 30.01. O	836	25.01. O	248	26.01. W
A 44	AK Neersen (N)	4705 / 5081	30/31	5153	- 2.0	6876	- 2.4	1586	425	8.5	9.9	3879	Do 30.01. O	839	25.01. W	261	26.01. W
A 44	Ilverich	4706 / 5079	31/31	6253	+23.5	8393	+23.8	1597	561	7.5	8.7	5357	Di 14.01. W	968	11.01. W	368	26.01. O
A 44	Ratingen-Schwarzbach	4706 / 5097	31/29	1977	+20.5	2662	+21.7	452	187	5.4	6.4	1912	Di 14.01. W	276	04.01. W	148	26.01. O
A 44	Birth (Tunnel Velbert)	4608 / 5067		wegen langer Ausfallzeit derzeit keine Schätzung													
A 44	Langenberg	4608 / 5066	31/0	1125	- 1.6	1468	- 1.8	427	171	3.7	4.2	863	Di 28.01. W	249	11.01. W	128	19.01. W
A 44	Unna-Süd	4412 / 5135	19/31	13174	- 0.4	17493	- 0.4	4257	1307	16.7	20.7	10736	Di 28.01. W	2438*	11.01. W	1043	12.01. W
A 44	Soest	4414 / 5110	31/31	11061	+ 3.2	14588	+ 2.7	4081	1123	21.7	26.8	8816	Do 23.01. O	2325	11.01. W	680	05.01. W
A 44	Lichtenau-Blankenrode	4419 / 5136	31/0	13227	+ 3.1	17328	+ 3.1	5390	1455	29.3	36.2	10603	Di 14.01. W	3361	11.01. W	1029	19.01. O
A 45	Dortmund-Mengede-West	4410 / 5138	31/31	7318	+ 2.8	9806	+ 3.2	2024	607	11.7	13.8	6048	Di 28.01. S	1138	18.01. N	378	26.01. S
A 45	Dortmund-Marten	4410 / 5139	31/31	6774	+ 3.5	9050	+ 3.8	1915	647	8.3	9.8	5285	Mi 22.01. S	1118	11.01. N	403	26.01. S
A 45	Dortmund-Eichlinghofen	4510 / 5146	31/31	5630	+ 0.9	7560	+ 1.0	1517	429	9.6	11.4	4764	Do 23.01. N	933	25.01. N	312	12.01. S
A 45	Dortmund Süd	4511 / 5104	31/0	7305	-10.4	9782	- 9.9	2008	641	9.3	11.2	5967	Do 23.01. N	1263	11.01. N	434	12.01. S
A 45	Schwerte-Wandhofen	4511 / 5140	31/30	10820	- 3.9	14414	- 3.9	3225	1083	13.1	16.1	9316	Mi 29.01. S	1982	11.01. N	816	19.01. S
A 45	Lüdenscheid Nord	4711 / 5105	31/0	12299	- 0.4	16082	- 0.5	4442	1939	20.0	24.1	9523	Mi 29.01. S	2691	18.01. N	1260	12.01. S
A 45	Freudenberg	5113 / 5106	0/0	10670		14052		3888	1217	20.8	25.4	9207*	Mi 29.01. S	2154*	18.01. S	970*	12.01. S
A 46	Dremmen	4903 / 5075	31/31	2552	+ 9.7	3429	+10.3	668	201	8.4	9.8	1981	Mi 29.01. W	420	11.01. W	148	19.01. W
A 46	Hochneukirch	4904 / 5041		wegen langer Ausfallzeit derzeit keine Schätzung													
A 46	Neuss-Holzheim	4805 / 5016	31/31	9049	+ 7.2	11994	+ 7.4	3059	883	13.1	15.7	6953	Di 21.01. W	1731	25.01. W	544	19.01. W
A 46	AK Neuss Süd (O)	4806 / 5686		wegen langer Ausfallzeit derzeit keine Schätzung													

Herausgeber: Landesbetrieb Straßenbau Nordrhein-Westfalen, Verkehrszentrale, Bonner Straße 70, 51379 Leverkusen
Auswertung: DTV-Verkehrsconsult GmbH, Pascalstraße 53, 52076 Aachen

Durchschnittlicher und maximaler Tagesverkehr - Schwerverkehr (SV) *Januar 2020*

Str.-Kl. u. -Nr.	Zst.-Name	TK-/ Zst.-Nr.	GT	Durchschnittlicher Tagesverkehr (DTV) Gesamtquerschnitt								Maximaler Tagesverkehr Richtungen					
			2020/	Mo-So	20/19	Mo-Fr	20/19	Sa	So+Fei	Anteil SV		Mo-Fr		Sa		So+Fei	
			2019	Kfz/24h	%	Kfz/24h	%	Kfz/24h	Kfz/24h	Mo-So	Mo-Fr	Kfz/24h	Datum,R	Kfz/24h	Datum,R	Kfz/24h	Datum,R
A 46	Düsseldorf-Flehe	4806 / 5040	11/31	10692	- 7.0	14162	- 7.3	3587	1108	14.5	17.1	8349	Mi 29.01. W	2006	11.01. W	643	19.01. W
A 46	AK Hilden (W)	4807 / 5658	0/25	12355	- 2.6	16313	- 2.5	4182	1478	11.9	14.1	9206*	Mi 29.01. W	2342*	11.01. W	903*	12.01. W
A 46	AK Hilden (O)	4807 / 5023	0/26	11002	- 4.0	14459	- 4.0	3938	1442	10.6	12.7	8270*	Mi 29.01. O	2150*	25.01. W	832*	12.01. W
A 46	W-Sonnborn	4708 / 5045	31/31	9760	+ 1.2	12849	+ 1.3	3510	1166	11.6	13.9	7731	Mi 29.01. O	1938	25.01. W	682	19.01. W
A 46	W-Oberbarmen	4609 / 5044	29/20	9470	+ 2.9	12526	+ 3.0	3236	1011	13.4	16.0	7316	Mi 29.01. O	1824	25.01. W	599	19.01. W
A 46	Hagen-Hohenlimburg	4611 / 5141	31/9	3320	- 2.1	4497	- 2.4	689	246	7.2	8.5	2703	Mi 29.01. O	383	25.01. O	151	19.01. W
A 46	Oeventrop	4614 / 5149	31/31	1774	+ 5.5	2410	+ 6.1	319	142	8.3	10.5	1433	Mi 22.01. O	180	18.01. O	84	01.01. W
A 46	Freienohl	4614 / 5150	0/31	1786	+ 8.8	2410	+ 8.7	418	135	8.7	10.7	1400*	Mi 29.01. O	221*	11.01. W	78*	12.01. O
A 46	Meschede	4615 / 5119	0/31	1453	+ 1.0	1961	+ 1.5	322	122	8.3	10.2	1205	Mi 22.01. O	185*	25.01. W	85*	26.01. W
A 52	Elmpt	4702 / 5260	31/31	1632	- 8.7	2179	- 8.7	459	162	11.2	16.4	1352	Mi 22.01. W	252	18.01. O	108	19.01. W
A 52	Schwalmtal	4703 / 5046	31/31	2320	- 4.9	3062	- 5.1	786	283	8.0	10.2	1768	Mi 22.01. W	437	18.01. W	161	19.01. W
A 52	Willich-Schiefbahn	4705 / 5085	31/31	3440	- 5.9	4617	- 5.9	885	303	6.9	8.3	2703	Do 30.01. W	497	18.01. W	181	26.01. O
A 52	Lintorf	4607 / 5027	29/31	6655	+ 2.8	8721	+ 2.8	2230	1104	6.4	7.5	5224	Di 28.01. W	1268	18.01. W	739	26.01. W
A 52	AK Breitscheid (W)	4607 / 5637	30/31	7350	+ 2.4	9738	+ 2.2	2162	996	6.2	7.4	5767	Di 21.01. W	1220	18.01. W	641	26.01. W
A 52	AK Breitscheid (O)	4607 / 5639	30/0	5203	+ 4.0	6847	+ 4.3	1736	741	5.0	5.9	4270	Di 28.01. W	1065	25.01. W	487	26.01. W
A 52	Essen-Bredeney	4507 / 5028		wegen langer Ausfallzeit derzeit keine Schätzung													
A 52	AD Essen Ost (S)	4508 / 5043	0/0	3542		4712		1047	389	6.2	7.6	2830*	Di 28.01. W	571	25.01. O	249	26.01. O
A 52	Gelsenkirchen-Polsum	4308 / 5142	31/31	5306	- 4.3	7035	- 4.3	1748	544	14.2	16.5	3974	Di 14.01. W	956	18.01. W	322	26.01. O
A 57	Hommersum	4302 / 5050	31/31	2829	+ 0.0	3840	- 0.0	593	167	22.3	27.3	2345	Do 23.01. N	332	11.01. S	114	19.01. S
A 57	Rheinberg	4405 / 5019	31/31	4205	+ 0.3	5628	+ 0.2	1132	402	10.8	13.1	3148	Di 14.01. S	613	04.01. N	227	19.01. S
A 57	AK Kamp-Lintfort (N)	4505 / 5064	31/0	6401	-33.3	8486	-32.9	1976	770	11.0	13.1	4936	Mi 29.01. S	1035	11.01. S	447	26.01. S
A 57	AK Kamp-Lintfort (S)	4505 / 5636	31/31	11188	+13.2	14704	+12.8	4302	1225	17.2	19.9	8609	Di 21.01. S	2360	11.01. S	706	05.01. S
A 57	AK Moers (N)	4505 / 5660	31/0	12008	+22.2	15769	+21.7	4607	1383	17.2	19.9	9332	Di 21.01. S	2614	11.01. S	882	26.01. S
A 57	AK Moers (S)	4505 / 5662	31/0	9408	+ 2.2	12442	+ 2.6	3074	1124	12.7	15.3	6937	Do 16.01. N	1705	18.01. S	693	26.01. S
A 57	Meerbusch-Bovert	4705 / 5088	31/30	9122	+ 7.9	12227	+ 7.9	2414	824	10.8	13.0	6933	Di 14.01. S	1348	18.01. N	482	19.01. S
A 57	Neuss-Büttgen	4805 / 5052	0/31	11748	+ 5.1	15479	+ 4.5	4016	1517	10.3	12.4	8595*	Do 16.01. N	2192*	25.01. S	964*	26.01. S
A 57	Neuss-West	4806 / 5602	0/31	12255	+ 1.5	16211	+ 1.8	3952	1491	10.3	12.2	10034*	Di 28.01. N	2271*	25.01. N	885*	26.01. S
A 57	Neuss West (S)	4806 / 5670	31/31	14380	+ 2.4	19029	+ 2.5	4713	1655	11.8	14.0	10724	Do 30.01. S	2556	11.01. N	1022	26.01. S
A 57	AD Neuss (N)	4806 / 5030	31/31	4455	+ 8.8	6044	+ 9.0	976	246	8.2	9.6	3616	Mi 22.01. N	640	25.01. N	183	19.01. N
A 57	AD Neuss (S)	4806 / 5014	31/31	13731	+ 0.9	18139	+ 0.8	4589	1651	12.3	14.6	10105	Do 16.01. N	2572	11.01. N	996	26.01. S
A 57	AK Neuss-Süd (N)	4806 / 5601	30/31	11534	+ 0.4	15312	+ 0.4	3640	1224	12.1	14.6	8480	Do 09.01. N	2099	11.01. N	740	26.01. S
A 57	AK Neuss-Süd (S) *	4806 / 5061	0/31	9630	+ 0.5	12753	+ 0.5	3018	1179	12.3	14.8	7193*	Mi 29.01. S	1633*	11.01. N	711*	26.01. S
A 59	Walsum	4406 / 5069	21/31	1033	+ 8.2	1341	+ 9.0	448	146	3.4	4.0	916*	Mi 15.01. N	338	18.01. N	117	19.01. N
A 59	Duisburg Süd	4606 / 5062	8/0	2299	-11.5	3098	-10.7	573	162	4.8	5.5	1994	Mi 29.01. N	332*	11.01. S	99	26.01. N
A 59	Düsseldorf-Urdenbach	4807 / 5090	31/31	2443	+ 5.4	3245	+ 4.6	709	300	4.3	4.9	3660	Di 21.01. S	680	18.01. S	319	19.01. S
A 59	Langenfeld	4907 / 5007	28/24	2389	+ 2.9	3124	+ 2.5	850	386	5.4	6.2	2416*	Mo 20.01. S	629	18.01. S	321	19.01. S
A 59	AK Heumar (Flughfn.)	5008 / 5674	29/29	5546	+ 2.6	7215	+ 2.4	2154	914	8.7	10.6	4162	Mi 29.01. N	1190	11.01. S	534	26.01. N
A 59	AD St. Augustin (N)	5208 / 5057	0/0	6030	- 2.3	7861	- 2.4	2331	935	6.5	7.7	5177*	Mi 22.01. N	1358	11.01. S	571*	26.01. N
A 59	AD St.Augustin (S)	5208 / 5628	0/0	6638	+ 2.5	8681	+ 2.8	2460	991	5.9	6.9	5142	Mi 29.01. N	1425	25.01. N	573*	26.01. S
A 59	AD Bonn-Beuel (N)	5208 / 5056	31/31	7155	+ 0.0	9291	+ 0.9	2891	1167	6.4	7.5	5476	Di 28.01. S	1731	25.01. S	794	26.01. S
A 59	AD Bonn-Beuel (S)	5208 / 5633	31/31	3223	+ 6.7	4228	+ 6.9	1176	438	3.8	4.4	2427	Di 28.01. N	622	18.01. S	255	19.01. N
A 59	AK Bonn Ost (N)	5208 / 5625	0/0	2044	- 2.8	2689	- 2.3	731	256	3.2	3.7	1628*	Mi 22.01. N	397*	25.01. N	152	26.01. S
A 61	Schwanenhaus	4603 / 5076	31/31	7190	- 1.2	9398	- 1.4	2888	912	26.0	31.4	5593	Mo 13.01. S	1866	11.01. N	592	19.01. S
A 61	MG-Wickrath	4804 / 5042	31/31	9524	- 0.7	12506	- 0.7	3650	1099	14.8	17.2	7383	Mo 13.01. S	2254	11.01. N	678	12.01. S
A 61	AK Kerpen (N)	5106 / 5059	21/24	9357	- 1.2	12172	- 1.2	3949	1298	15.9	18.8	7259*	Mo 27.01. S	2489	11.01. N	801	19.01. S
A 61	AK Kerpen (S)	5106 / 5621	31/24	10428	- 0.6	13605	- 0.4	4423	1253	22.0	25.8	8197	Mo 13.01. S	2817	11.01. N	794	12.01. S
A 61	Miel	5307 / 5080	31/0	11391		14823		5067	1346	25.0	30.7	8945	Mi 22.01. S	3132	11.01. N	857	12.01. S
A 445	Werl-West	4413 / 5137	31/31	3691	+ 9.3	5021	+ 8.9	734	207	18.9	22.5	3413	Di 28.01. S	461	25.01. S	145	26.01. N
A 524	Ratingen	4607 / 5039	0/31	1398	-24.1	1888	-24.5	347	82	5.7	6.5	1211*	Do 16.01. W	192*	11.01. O	54*	12.01. O
A 535	W-Saurenhaus	4708 / 5248	30/31	2298	+ 0.2	3111	+ 0.3	491	162	5.9	6.9	1831	Do 30.01. S	287	11.01. N	101	26.01. S
A 535	Velbert Nord	4608 / 5249	31/31	1307	+ 4.1	1755	+ 4.3	344	111	3.7	4.3	1064	Di 21.01. S	209	11.01. N	73	26.01. S
A 544	AK Aachen (SW)	5103 / 5653		wegen langer Ausfallzeit derzeit keine Schätzung													
A 553	Bliesheim	5207 / 5029	31/31	3943	+12.6	5095	+12.5	1735	644	11.0	12.6	3115	Mi 22.01. N	1035	18.01. N	525	19.01. N
A 555	Godorf	5107 / 5036	30/31	4037	+ 5.1	5318	+ 5.4	1300	588	5.4	6.4	3045	Do 23.01. S	697	11.01. N	335	05.01. N

* Zählstelle 5061 AK Neuss-Süd (S) wurde ab Juni 2019 rückwirkend neu konfiguriert. Es handelt sich um ganzjährig korrigierte Daten.

Herausgeber: Landesbetrieb Straßenbau Nordrhein-Westfalen, Verkehrszentrale, Bonner Straße 70, 51379 Leverkusen
Auswertung: DTV-Verkehrsconsult GmbH, Pascalstraße 53, 52076 Aachen

Durchschnittlicher und maximaler Tagesverkehr - Schwerverkehr (SV) *Januar 2020*

Str.-Kl. u. -Nr.	Zst.-Name	TK-/ Zst.-Nr.	GT	Durchschnittlicher Tagesverkehr (DTV) Gesamtquerschnitt								Maximaler Tagesverkehr Richtungen					
			2020/ 2019	Mo-So Kfz/24h	20/19 %	Mo-Fr Kfz/24h	20/19 %	Sa Kfz/24h	So+Fei Kfz/24h	Anteil SV Mo-So	Anteil SV Mo-Fr	Mo-Fr Kfz/24h	Mo-Fr Datum,R	Sa Kfz/24h	Sa Datum,R	So+Fei Kfz/24h	So+Fei Datum,R
A 560	AD St.Augustin (O)	5208 / 5629	0/0	3900	+ 0.2	5084	- 0.4	1517	598	4.9	5.7	3119	Mo 13.01. O	984	11.01. O	423	12.01. O
A 560	AK BN-Siegburg (W)	5209 / 5632	30/0	3636	+32.7	4744	+30.3	1369	573	6.2	7.2	2978	Do 23.01. W	787	18.01. W	397	12.01. O
A 560	AK BN-Siegburg (O)	5209 / 5630	30/1	2602	+ 6.1	3488	+ 6.7	690	236	4.9	5.9	2268	Do 30.01. W	389	18.01. W	158	26.01. W
A 560	Hennef	5209 / 5051	0/31	1777	+ 0.5	2402	+ 0.3	378	144	4.4	5.2	1449	Mo 27.01. W	212	18.01. W	89*	26.01. O
A 562	AK Bonn Ost (W)	5208 / 5055	0/0	1425	+ 4.2	1860	+ 5.0	520	235	2.4	2.6	1145*	Do 30.01. O	289*	18.01. O	137	12.01. W
A 562	AK Bonn-Ost (O)	5208 / 5626	31/0	149	-15.8	194	-15.3	58	24	1.8	2.0	173	Di 14.01. O	47	18.01. O	20	26.01. O
A 565	AD Bonn-Beuel (W)	5208 / 5634	31/31	6484	+ 3.2	8444	+ 4.4	2571	991	7.3	8.5	5098	Di 28.01. S	1532	25.01. S	680	26.01. S
A 565	Meckenheim-Merl	5308 / 5013	31/31	3714	+ 1.5	4854	+ 1.4	1429	526	10.3	12.3	3096	Di 28.01. S	868	25.01. N	308	26.01. N

Herausgeber: Landesbetrieb Straßenbau Nordrhein-Westfalen, Verkehrszentrale, Bonner Straße 70, 51379 Leverkusen
Auswertung: DTV-Verkehrsconsult GmbH, Pascalstraße 53, 52076 Aachen

Durchschnittlicher und maximaler Tagesverkehr - Schwerverkehr (SV) *Januar 2020*

Str.-Kl. u. -Nr.	Zst.-Name	TK-/ Zst.-Nr.	GT	Durchschnittlicher Tagesverkehr (DTV) Gesamtquerschnitt								Maximaler Tagesverkehr Richtungen					
			2020/ 2019	Mo-So Kfz/24h	20/19 %	Mo-Fr Kfz/24h	20/19 %	Sa Kfz/24h	So+Fei Kfz/24h	Anteil SV Mo-So	Anteil SV Mo-Fr	Mo-Fr Kfz/24h	Mo-Fr Datum,R	Sa Kfz/24h	Sa Datum,R	So+Fei Kfz/24h	So+Fei Datum,R
	Bundesstraßen																
B 1	AC-Vaalserquartier	5202 / 5253	27/31	215	- 6.1	247	- 6.8	182	102	1.7	2.0	148*	Mo 20.01. W	103	04.01. W	64	26.01. O
B 1	Horn 2	4119 / 5339	0/0	1022	- 9.6	1381	- 9.9	232	79	8.5	10.2	915*	Mo 20.01. W	128*	25.01. O	45*	12.01. O
B 7	Warburg West	4520 / 5331	31/31	753	+ 0.9	1013	+ 1.8	180	70	5.4	6.3	748	Fr 24.01. O	103	11.01. W	46	19.01. W
B 7	Düsseldorf-Heerdt	4706 / 5031	31/0	2601	-13.7	3416	-14.5	935	348	3.2	3.7	2163	Do 16.01. O	643	11.01. O	308	12.01. O
B 8	Elten (B)	4002 / 5254	31/31	72	+24.1	90	+20.0	36	21	3.6	4.2	66	Fr 31.01. O	42	18.01. O	40	19.01. O
B 9	Kranenburg	4102 / 5255	31/31	205	-23.2	262	-23.4	91	43	2.0	2.5	181	Di 21.01. N	59	25.01. N	28	12.01. N
B 9	Geldern (O)	4403 / 5251	31/31	730	+ 5.2	969	+ 5.0	219	88	10.1	11.8	604	Di 21.01. N	130	25.01. N	55	05.01. N
B 9	Krefeld-Hüls	4604 / 5275	28/29	362	+10.4	483	+10.0	104	33	3.8	4.6	287	Mo 20.01. S	61	18.01. N	26	19.01. N
B 9	Dormagen	4806 / 5267	31/31	1130	+ 1.6	1509	+ 1.8	331	105	10.2	12.0	855	Di 14.01. N	201	11.01. N	57	01.01. S
B 9	Goch (S)	4302 / 5240	31/31	1165	- 0.3	1561	- 0.3	297	122	8.7	10.4	984	Do 16.01. N	169	18.01. N	83	05.01. S
B 42	AK Bonn Ost (S)	5208 / 5627	0/31	1330	- 1.7	1736	- 1.8	530	185	2.8	3.3	1094	Fr 31.01. N	324	11.01. N	130	05.01. N
B 51	Ostbevern	3913 / 5329	31/31	580	- 1.7	766	- 2.0	187	77	6.5	7.7	448	Mo 27.01. S	108	25.01. N	59	19.01. S
B 51	Telgte	4012 / 5330	31/31	1163	- 5.1	1540	- 5.3	361	145	6.5	7.9	893	Mi 15.01. S	191	25.01. N	89	12.01. S
B 51	Tondorf (S)	5506 / 5236	25/31	3138	+ 3.1	3937	+ 3.6	1759	725	22.3	26.1	2304	Di 21.01. S	1047	11.01. N	557	19.01. N
B 51	Dahlem	5605 / 5235	31/31	3090	+ 2.4	3853	+ 2.7	1798	767	31.3	37.3	2286	Do 16.01. N	1065	11.01. N	577	12.01. N
B 54	Altenberge 2	3910 / 5338	0/31	3215	- 4.6	4284	- 4.5	937	336	10.5	12.5	2491*	Do 30.01. S	573*	18.01. N	240*	19.01. S
B 54	Drensteinfurt (N)	4111 / 5348	31/31	314	+ 7.9	419	+ 7.7	97	25	3.9	4.6	301	Do 30.01. S	81	11.01. N	19	26.01. N
B 54	Ascheberg-Herbern	4212 / 5370	31/31	87	+ 0.0	117	+ 0.0	19	8	4.1	4.8	121	Do 16.01. N	13	18.01. S	7	12.01. S
B 54	Werne-Langern	4311 / 5371	31/31	456	+20.0	588	+17.8	200	81	4.9	5.5	386	Mi 08.01. S	119	11.01. N	56	12.01. N
B 54	Dortmund-Brechten	4410 / 5318	0/0	1367	- 0.2	1878	- 0.1	200	54	6.6	8.0	1259*	Do 23.01. S	124*	25.01. S	35*	19.01. S
B 54	Kierspe-Volme	4811 / 5372	31/31	225	- 0.9	297	- 1.0	57	46	4.1	4.6	221	Di 28.01. S	36	11.01. N	27	19.01. N
B 54	Meinerzhagen	4811 / 5304	31/31	966	- 3.3	1302	- 3.6	237	70	7.7	9.1	797	Do 23.01. N	139	11.01. N	43	19.01. S
B 54	Olpe-Altenkleusheim	4913 / 5373	0/31	191	+20.1	262	+19.6	32	6	4.3	5.1	176*	Di 14.01. S	30	11.01. N	3	01.01. N
B 54	Kreuztal-Buschhütten	5013 / 5374	31/31	1631	- 1.9	2216	- 1.7	303	119	5.0	6.0	1306	Do 16.01. S	184	18.01. S	73	19.01. S
B 55	Warstein Süd	4516 / 5375	31/31	608	+ 7.6	833	+ 7.2	96	29	8.9	10.4	491	Do 23.01. W	52	11.01. W	19	26.01. W
B 55	Grevenbrück	4814 / 5342	0/31	462	+ 1.5	632	+ 1.6	74	23	8.8	10.5	373*	Do 23.01. O	39*	04.01. O	15*	12.01. W
B 55	Bergneustadt	4912 / 5264	31/31	458	- 3.6	612	- 4.1	139	38	4.3	5.1	381	Mi 29.01. O	84	25.01. O	22	05.01. O
B 55	Derschlag	5011 / 5223	31/31	750	+ 6.4	1020	+ 6.1	153	40	5.0	5.9	647	Mi 29.01. W	101	25.01. W	28	19.01. W
B 55	Elsdorf	5005 / 5247	31/31	890	+ 6.1	1146	+ 4.7	408	146	8.4	9.6	687	Do 16.01. W	253	11.01. W	93	19.01. O
B 56	Siegburg-Stallberg	5109 / 5220	31/31	596	+ 9.6	774	+ 9.9	254	86	2.6	3.0	477	Di 28.01. W	150	18.01. W	59	12.01. W
B 56	Swisttal-Buschhoven	5208 / 5274	30/31	574	+36.0	761	+34.7	177	69	3.5	4.1	485	Fr 17.01. W	91	25.01. O	41	05.01. W
B 57	Menzeler Heide (N)	4405 / 5229	31/31	362	- 5.2	483	- 4.9	106	37	3.8	4.6	330	Do 09.01. S	65	25.01. S	22	12.01. N
B 57	Mönchengladb.-Rheindahlen	4804 / 5273	31/31	460	+59.2	616	+57.1	146	23	4.6	5.3	417	Do 30.01. S	96	18.01. N	18	05.01. N
B 57	Alsdorf-Ofden	5102 / 5213	24/31	456	-11.8	589	-11.2	170	99	2.5	2.9	360*	Di 14.01. N	99	25.01. N	59*	05.01. S
B 57	Aachen-Köpfchen	5202 / 5263	31/31	122	+ 7.0	147	+ 8.9	80	44	1.6	1.8	170	Mi 15.01. N	51	04.01. S	25	12.01. S
B 58	Dorsten (O)	4207 / 5316	0/31	1333	+ 6.1	1794	+ 6.5	320	114	10.5	12.7	1116*	Do 23.01. O	180*	11.01. O	76*	19.01. W
B 58	Lüdinghausen-West	4210 / 5360	31/0	596		808		142	30	5.3	6.5	492	Mi 15.01. O	92	11.01. W	24	19.01. O
B 58	Ascheberg West	4210 / 5376	29/31	521	+ 5.7	708	+ 5.7	112	26	7.6	9.2	433	Do 30.01. W	68	11.01. O	17	12.01. W
B 58	Geldern (N)	4403 / 5252	31/31	567	- 5.5	742	- 5.4	205	84	6.6	7.6	451	Mo 20.01. O	112	11.01. W	60	26.01. O
B 58	Menzeler Heide (W)	4405 / 5230	31/31	1135	- 7.2	1536	- 7.4	244	80	9.4	11.1	957	Di 28.01. W	151	11.01. W	50	19.01. W
B 58	Straelen 2 (Bundesstr.)	4503 / 5257	31/31	331	- 7.3	435	- 7.4	113	47	7.8	9.7	290	Mo 27.01. W	74	25.01. O	36	19.01. W
B 59	Pulheim	4906 / 5214	31/31	1038	-10.9	1396	-11.2	281	70	5.9	6.9	848	Di 28.01. O	178	25.01. O	47	19.01. O
B 61	Petershagen 2	3619 / 5336	31/31	996	+ 3.2	1347	+ 3.1	203	86	11.2	13.6	810	Mo 13.01. S	119	18.01. S	56	26.01. S
B 61	Barkhausen	3719 / 5368	0/31	1025	+ 4.0	1387	+ 3.9	222	74	4.3	5.0	913	Mo 13.01. S	129*	18.01. N	44	26.01. S
B 61	Ostwestfalendamm	3917 / 5386	31/31	2271	- 3.7	3020	- 2.5	693	236	2.9	3.4	1718	Mi 29.01. N	378	18.01. N	134	26.01. S
B 61	Linteler See	4116 / 5377	31/31	946	+ 4.1	1266	+ 2.7	227	112	6.7	8.1	743	Do 16.01. N	147	25.01. S	100	19.01. S
B 62	Netphen-Afholderbach	5014 / 5354	31/31	225	+10.8	303	+11.4	52	19	6.6	7.9	191	Mi 15.01. O	35	11.01. W	15	01.01. W
B 63	Hamm-Heesen	4212 / 5361	31/0	289		381		110	28	3.0	3.6	254	Mi 08.01. S	69	25.01. N	17	05.01. N
B 63	Drensteinfurt	4212 / 5302	31/31	253	+ 2.0	333	+ 2.5	102	23	4.3	4.9	221	Mi 08.01. S	61	25.01. S	15	12.01. S
B 64	Bad Driburg Süd	4220 / 5378	31/31	673	- 2.2	910	- 2.5	147	49	7.7	9.4	593	Mo 27.01. W	83	25.01. O	34	19.01. W
B 64	Delbrück-West	4217 / 5355	31/31	1231	- 1.8	1637	- 1.6	340	159	13.1	15.4	957	Do 30.01. O	222	11.01. W	151	19.01. O
B 66	BI-Hillegossen	4017 / 5337	0/31	3299	- 6.6	4368	- 6.8	1162	306	9.7	11.3	2622*	Do 30.01. O	693*	04.01. W	234*	05.01. W
B 68	Halle-Gartnisch	3916 / 5303	31/30	207	-46.8	268	-45.7	80	37	2.2	2.6	180	Mo 20.01. S	50	25.01. S	26	05.01. S
B 68	Lichtenau	4319 / 5351	31/31	340	+17.2	449	+16.9	99	51	3.8	4.4	315	Fr 31.01. S	59	11.01. S	37	12.01. S
B 70	Heek Ost	3808 / 5379	31/30	396	- 1.0	521	- 1.5	155	37	8.7	10.0	309	Di 28.01. S	88	04.01. S	23	19.01. S
B 70	Vreden-Süd	3906 / 5362	31/0	521		703		123	38	8.1	9.5	419	Mo 27.01. S	78	11.01. N	29	01.01. N
B 70	Lünten	3907 / 5380	31/31	422	-11.7	571	-11.7	93	28	7.9	9.6	338	Mo 27.01. S	53	11.01. S	26	05.01. S
B 70	Raesfeld West	4206 / 5381	31/31	132	+ 5.6	178	+ 6.6	36	11	6.0	7.5	119	Mi 22.01. S	23	25.01. S	11	26.01. N
B 83	Beverungen-Wehrden	4222 / 5382	31/31	385	- 4.2	522	- 4.7	86	20	7.2	8.6	330	Mi 29.01. N	55	11.01. N	17	19.01. S

Herausgeber: Landesbetrieb Straßenbau Nordrhein-Westfalen, Verkehrszentrale, Bonner Straße 70, 51379 Leverkusen
Auswertung: DTV-Verkehrsconsult GmbH, Pascalstraße 53, 52076 Aachen

Durchschnittlicher und maximaler Tagesverkehr - Schwerverkehr (SV) *Januar 2020*

Str.-Kl. u. -Nr.	Zst.-Name	TK-/ Zst.-Nr.	GT	Durchschnittlicher Tagesverkehr (DTV) Gesamtquerschnitt								Maximaler Tagesverkehr Richtungen					
			2020/	Mo-So	20/19	Mo-Fr	20/19	Sa	So+Fei	Anteil SV		Mo-Fr		Sa		So+Fei	
			2019	Kfz/24h	%	Kfz/24h	%	Kfz/24h	Kfz/24h	Mo-So	Mo-Fr	Kfz/24h	Datum,R	Kfz/24h	Datum,R	Kfz/24h	Datum,R
B 219	Greven (N)	3811 / 5350	31/31	938	+16.5	1261	+16.9	238	76	10.1	11.8	766	Mi 22.01. N	140	11.01. N	44	12.01. N
B 220	Emmerich	4103 / 5258	31/31	1041	-16.3	1421	-16.1	194	49	8.6	10.7	949	Do 16.01. N	131	11.01. N	45	12.01. S
B 221	Brüggen (N)	4703 / 5432	31/31	542	+ 5.4	720	+ 5.9	172	55	4.6	5.5	463	Do 23.01. N	92	04.01. S	36	12.01. N
B 221	Arsbeck	4803 / 5276	31/31	279	+ 9.8	378	+10.2	60	18	4.8	5.8	278	Fr 17.01. N	38	04.01. S	11	12.01. N
B 221	Heinsberg	4902 / 5259	31/31	849	+ 6.7	1132	+ 6.9	252	83	5.5	6.4	743	Di 21.01. S	158	11.01. S	55	19.01. N
B 224	Bottrop	4407 / 5344	31/31	2046	+ 5.1	2753	+ 5.6	520	161	5.0	6.0	1878	Di 28.01. S	289	04.01. S	98	19.01. S
B 226	Gedern	4510 / 5272	31/31	215	- 3.2	290	- 3.7	52	15	2.1	2.4	188	Do 09.01. O	34	25.01. O	11	19.01. O
B 226	Wanne-Eickel Ost	4409 / 5364	31/31	726	- 1.6	956	- 1.7	236	106	3.5	3.9	581	Di 14.01. O	131	11.01. W	63	12.01. W
B 229	Delecke 2	4514 / 5334	0/31	141	+ 8.5	185	+ 8.2	50	23	4.5	5.6	117*	Di 21.01. W	28*	11.01. W	14*	05.01. O
B 229	Lüdenscheid-Brügge	4711 / 5321	31/31	560	- 5.4	746	- 6.0	144	71	4.3	4.9	453	Di 28.01. W	86	25.01. W	39	19.01. O
B 229	Solingen	4808 / 5203	30/31	567	- 3.1	751	- 3.6	173	71	5.0	6.1	479	Do 16.01. O	111	18.01. O	64	26.01. O
B 230	Holzheim	4805 / 5238	31/31	635	+ 5.0	841	+ 5.1	199	75	6.4	7.4	484	Di 28.01. O	116	25.01. W	51	12.01. O
B 235	Datteln	4210 / 5345	31/27	519	+ 0.4	688	+ 0.7	178	48	4.3	5.1	424	Di 21.01. S	97	25.01. N	30	19.01. S
B 236	Dortmund-Wambeldorf	4411 / 5365	21/31	6952	+ 3.5	9222	+ 3.7	2308	682	9.8	11.4	5909	Mi 29.01. N	1424	18.01. N	495	19.01. N
B 236	Dortmund-Berghofen	4511 / 5352	31/31	1936	- 1.4	2582	- 1.3	608	157	6.5	7.7	1479	Do 30.01. N	347	18.01. S	102	26.01. S
B 236	Plettenberg-Ohle	4712 / 5309	31/31	556	-13.9	750	-14.3	132	40	8.4	9.9	448	Di 28.01. S	74	18.01. N	26	26.01. S
B 236	Altenhundem	4814 / 5383	31/31	554	- 0.2	752	- 0.9	114	33	4.0	4.8	453	Di 28.01. S	71	25.01. S	31	26.01. N
B 236	Gleidorf (O)	4815 / 5310		wegen langer Ausfallzeit derzeit keine Schätzung													
B 236	Schmallenberg	4815 / 5367	31/30	310	+ 5.8	418	+ 6.1	73	25	5.3	6.4	266	Di 21.01. S	47	11.01. S	16	05.01. N
B 236	Winterberg-Waltenberg	4817 / 5366	31/30	523	+ 3.8	700	+ 3.9	132	55	8.7	10.9	426	Di 14.01. S	74	11.01. S	33	19.01. S
B 236	Winterberg-Herrloh	4817 / 5369	31/31	287	- 6.5	374	- 1.6	90	62	4.0	5.7	232	Do 30.01. N	56	25.01. N	40	01.01. N
B 237	Ohl	4810 / 5225	31/31	250	+ 8.7	335	+ 8.8	70	19	7.0	8.4	204	Mi 08.01. W	42	11.01. W	17	26.01. W
B 239	Espelkamp-Gestringen	3617 / 5356	31/0	791		1080		134	46	7.4	8.9	636	Do 16.01. N	86	18.01. S	37	19.01. S
B 239	Bad Salzuflen	3918 / 5315	31/31	1592	- 7.2	2132	- 7.0	394	174	7.1	8.8	1208	Do 16.01. S	265	04.01. N	159	05.01. S
B 239	Detmold-Heidenoldendorf	4018 / 5357	30/30	632	- 1.6	855	- 1.5	141	43	4.3	5.2	522	Do 16.01. N	88	04.01. N	37	05.01. S
B 239	Höxter-Fürstenau	4121 / 5358	31/31	497	+10.2	677	+ 9.9	86	36	7.9	9.2	395	Di 28.01. N	48	25.01. S	37	01.01. N
B 241	Bever	4322 / 5384	31/31	437	- 0.7	596	+ 0.0	81	25	8.2	9.9	403	Di 14.01. W	45	11.01. O	16	26.01. W
B 252	Brakel	4221 / 5340	0/17	866	+ 6.3	1156	+ 6.5	218	109	12.2	14.3	842*	Mo 20.01. S	140*	25.01. N	80*	12.01. S
B 256	Marienheide	4811 / 5224	31/31	327	+ 9.4	435	+ 9.0	94	41	6.0	6.9	254	Do 16.01. S	67	18.01. N	24	19.01. N
B 258	Friesenrath (W)	5303 / 5208	31/31	708	+ 5.8	916	+ 6.8	298	123	5.1	5.9	538	Do 09.01. W	168	18.01. O	77	12.01. W
B 258	Friesenrath (S)	5303 / 5250	31/31	808	+ 4.4	1041	+ 4.4	340	157	4.6	5.3	597	Do 23.01. W	211	18.01. W	107	19.01. W
B 258	Imgenbroich	5403 / 5277	31/31	370	+ 0.3	468	- 0.6	176	92	3.1	3.5	271	Do 16.01. O	108	18.01. O	53	01.01. W
B 258	Blankenheimer Wald	5505 / 5239	31/31	211	-14.2	269	-16.2	102	44	9.8	11.1	155	Mi 22.01. W	59	11.01. W	34	19.01. W
B 258	Ahrhütte (O)	5606 / 5243	27/31	551	+10.9	745	+10.9	114	46	14.4	17.8	550	Do 30.01. W	95	25.01. W	38	05.01. W
B 264	Aachen-Bildchen	5202 / 5261	31/31	143	+ 9.2	171	+ 9.6	103	52	1.5	1.7	107	Do 23.01. W	60	25.01. W	32	26.01. W
B 264	Langerwehe	5104 / 5246	31/31	482	- 5.1	654	- 4.5	116	19	4.1	4.9	393	Mi 22.01. W	88	11.01. W	17	26.01. W
B 264	Düren/Kerpen	5105 / 5265	31/31	616	+15.8	840	+16.2	122	23	9.2	10.7	524	Mi 08.01. W	84	25.01. W	20	12.01. W
B 265	Lechenich 2	5106 / 5269	31/31	784	+24.1	1059	+24.0	193	48	6.4	7.7	695	Mi 29.01. S	109	25.01. S	29	19.01. S
B 265	Wollersheim (O)	5305 / 5232	0/31	141	+ 0.7	185	+ 0.5	58	13	3.8	4.6	114*	Fr 17.01. N	33*	11.01. S	10*	12.01. N
B 266	Kesternich (S)	5304 / 5211	31/31	236	+ 2.6	313	+ 4.0	74	31	6.6	8.0	191	Di 21.01. W	49	25.01. W	23	05.01. W
B 288	Uerdingen	4605 / 5231	7/31	1302	-47.4	1787	-46.9	186	61	7.4	8.3	1894*	Do 16.01. O	257*	25.01. O	59*	26.01. O
B 475	Ladbergen Nord	3812 / 5385	0/30	1247	+ 6.0	1663	+ 6.3	362	124	13.5	15.7	950*	Di 14.01. S	203*	11.01. S	74*	19.01. S
B 475	Sassenberg-Süd	4014 / 5363	31/0	852		1157		182	46	6.9	8.2	684	Mi 15.01. S	114	25.01. N	31	19.01. N
B 475	Lippetal-Lippborg	4314 / 5359	31/0	736		993		171	58	9.4	11.1	613	Di 21.01. N	105	11.01. N	39	26.01. N
B 477	Gohr	4906 / 5262	31/31	261	+16.5	346	+16.5	96	21	4.2	4.8	207	Mo 20.01. N	67	18.01. S	16	05.01. N
B 477	Rommerskirchen	4906 / 5268	31/31	397	+19.2	524	+17.2	149	35	7.5	8.7	373	Mo 13.01. N	124	11.01. S	27	01.01. N
B 478	Waldbröl	5111 / 5222	31/31	255	- 1.2	329	- 2.1	110	41	3.5	4.0	197	Mi 22.01. O	66	18.01. O	24	26.01. O
B 480	Brilon (N)	4517 / 5322		wegen langer Ausfallzeit derzeit keine Schätzung													
B 480	Winterberg	4717 / 5325	31/0	718	+ 9.5	943	+ 7.9	221	124	7.6	10.0	585	Do 30.01. N	127	25.01. N	95	26.01. N
B 480	Bad Berleburg	4916 / 5301	0/31	262	+ 6.5	348	+ 6.4	77	31	5.1	6.1	247*	Di 28.01. N	46*	25.01. S	21*	01.01. N
B 481	St. Mauritz	3912 / 5506	28/26	809	+ 0.2	1033	- 1.4	298	233	6.1	6.9	600	Do 09.01. N	182	11.01. S	131	12.01. N
B 483	Radevormwald-Rochollsberg	4710 / 5271	31/0	385		520		76	37	6.8	8.1	389	Mi 15.01. N	56	18.01. N	24	01.01. S
B 506	Kürten-Weiden	4909 / 5270	31/31	169	+ 3.7	223	+ 2.8	52	26	4.0	4.7	150	Mi 15.01. W	33	04.01. W	25	05.01. W
B 507	Winterscheid	5110 / 5278	31/31	181	+24.8	241	+24.9	56	17	3.5	4.1	179	Mi 22.01. O	36	25.01. O	16	19.01. O
B 511	Gleidorf (N)	4815 / 5311		wegen langer Ausfallzeit derzeit keine Schätzung													
B 514	Babbenhausen	3819 / 5335	31/31	435	+ 3.1	589	+ 2.8	102	24	4.8	5.7	412	Do 23.01. O	57	25.01. O	16	12.01. O
B 514	Kalletal	3819 / 5347	31/31	248	+ 6.4	337	+ 6.3	54	13	11.8	14.0	210	Do 30.01. O	34	18.01. O	10	05.01. O
B 516	Ense-Möhnesee	4414 / 5346	31/31	255	+ 9.9	346	+ 9.8	55	15	4.6	5.5	288	Di 21.01. W	33	25.01. W	15	19.01. O
B 516	Brilon (W)	4517 / 5323															
B 525	Coesfeld-Ost	4009 / 5353	31/0	658		874		202	70	7.9	9.2	532	Mi 15.01. O	112	18.01. W	51	05.01. O

Herausgeber: Landesbetrieb Straßenbau Nordrhein-Westfalen, Verkehrszentrale, Bonner Straße 70, 51379 Leverkusen
Auswertung: DTV-Verkehrsconsult GmbH, Pascalstraße 53, 52076 Aachen

Durchschnittlicher und maximaler Tagesverkehr - Schwerverkehr (SV) *Januar 2020*

Str.-Kl. u. -Nr.	Zst.-Name	TK-/ Zst.-Nr.	GT	Durchschnittlicher Tagesverkehr (DTV) Gesamtquerschnitt								Maximaler Tagesverkehr Richtungen					
			2020/	Mo-So	20/19	Mo-Fr	20/19	Sa	So+Fei	Anteil SV		Mo-Fr		Sa		So+Fei	
			2019	Kfz/24h	%	Kfz/24h	%	Kfz/24h	Kfz/24h	Mo-So	Mo-Fr	Kfz/24h	Datum,R	Kfz/24h	Datum,R	Kfz/24h	Datum,R
L 11	Wollersheim (W)	5305 / 5234	0/31	60	+ 1.7	79	+ 1.3	21	5	3.8	4.6	48*	Di 21.01. O	12*	25.01. O	4*	05.01. W
L 29	Heidenend	4603 / 5438	31/31	249	- 3.1	335	- 2.0	67	17	4.2	5.3	213	Mi 29.01. N	44	11.01. N	12	12.01. S
L 29	Willich-Viersen	4704 / 5266	14/31	596	+ 1.2	798	+ 1.0	169	49	4.3	4.9	463	Do 30.01. W	101	04.01. O	30	12.01. W
L 47	Sittard	5001 / 5256	31/31	31	- 6.1	41	- 4.7	12	5	0.6	0.8	30	Di 21.01. W	9	11.01. O	7	26.01. O
L 77	Goch (N)	4302 / 5241	31/31	407	- 2.4	538	- 3.1	137	47	4.5	5.4	393	Do 16.01. S	84	18.01. N	45	19.01. N
L 101	Schildgen (O)	4908 / 5427	31/29	350	- 2.8	453	- 1.9	138	63	3.0	3.5	271	Di 14.01. N	87	25.01. N	38	26.01. N
L 104	Kirchhellen (O)	4307 / 5524	31/31	155	109	214	112	15	6	12.6	16.1	164	Mi 22.01. N	15	25.01. S	6	19.01. N
L 115	Ahrhütte (N)	5606 / 5245	27/31	688	+12.6	930	+12.5	147	56	11.6	14.8	561	Mo 27.01. N	116	25.01. N	42	05.01. N
L 136	Loope	5010 / 5204	31/31	399	+ 0.8	512	+ 0.0	171	86	4.3	4.8	298	Mo 13.01. O	105	25.01. W	60	26.01. O
L 143	Rottbitze (N)	5309 / 5406	31/31	255	+14.3	337	+14.6	78	35	2.7	3.1	261	Mi 29.01. N	50	25.01. S	20	12.01. N
L 166	Kesternich (O)	5304 / 5210	31/31	52	+44.4	66	+43.5	30	10	3.1	3.7	59	Di 14.01. O	24	25.01. O	10	19.01. O
L 182	Bornheim (S)	5207 / 5407	9/31	85	-84.2	110	-84.7	40	13	2.6	3.1	72*	Do 16.01. W	23*	11.01. W	9*	19.01. O
L 183	Bornheim (W)	5207 / 5408	31/31	383	+44.5	508	+44.7	143	25	2.6	3.1	335	Mi 29.01. N	83	18.01. N	19	12.01. N
L 194	Weilerswist	5207 / 5437	31/31	86	+ 8.9	108	+10.2	51	20	1.9	2.2	73	Di 07.01. N	34	25.01. N	12	19.01. N
L 218	Heimbach	5304 / 5413	31/31	73	- 1.4	92	- 3.2	33	23	2.0	2.4	57	Di 28.01. O	22	11.01. W	17	19.01. O
L 231	Horbach/Locht	5102 / 5439	31/31	79	+ 0.0	90	+ 0.0	68	37	5.1	5.8	52	Mi 29.01. S	37	25.01. N	21	19.01. N
L 232	Richterich	5102 / 5411	31/31	370	-19.2	482	-18.2	134	63	1.9	2.2	304	Mi 22.01. S	88	18.01. S	54	12.01. S
L 233	Friesenrath (N)	5303 / 5209	31/31	246	- 2.4	303	+ 0.0	136	80	5.2	5.7	201	Fr 31.01. S	88	11.01. N	50	19.01. N
L 238	Stolberg	5203 / 5441	31/31	490	+ 6.8	664	+ 7.1	104	34	4.5	5.3	432	Di 07.01. N	73	25.01. S	24	26.01. S
L 238	Zweifall	5203 / 5410	31/31	177	+ 6.6	227	+ 7.6	71	44	3.1	3.6	138	Di 28.01. N	42	25.01. N	30	12.01. S
L 247	Rottbitze (O)	5309 / 5405	31/31	553	+17.9	745	+17.9	118	52	4.8	5.7	459	Mi 15.01. W	75	25.01. O	35	26.01. O
L 288	Schildgen (W)	4908 / 5426	31/29	233	- 2.1	302	- 0.3	96	39	2.5	2.9	200	Mi 22.01. N	55	25.01. N	24	26.01. N
L 324	Erdingen	5012 / 5431	31/31	334	+11.7	454	+12.7	68	20	6.4	7.6	289	Mo 20.01. S	45	18.01. N	14	12.01. S
L 331	Margarethenhöhe	5309 / 5404	31/31	218	+ 0.9	274	+ 0.4	100	67	1.8	2.0	200	Fr 24.01. O	60	25.01. O	43	12.01. W
L 357	D-Gerresheim	4707 / 5416	31/31	201	+ 1.0	264	+ 1.1	69	30	1.6	1.9	191	Di 21.01. W	46	25.01. W	20	19.01. W
L 358	Bensberg-Refrath	5008 / 5428	31/31	245	-10.6	329	-11.1	60	24	2.6	3.0	251	Mi 22.01. O	38	25.01. O	17	12.01. O
L 359	Witzhelden (W)	4808 / 5418	31/31	65	+ 1.6	80	+ 2.6	36	22	2.7	3.0	58	Mi 22.01. O	26	25.01. O	17	01.01. O
L 372	Brüggen (O)	4703 / 5433	31/31	104	+13.0	139	+13.0	30	8	2.3	2.8	100	Do 16.01. W	27	18.01. O	8	19.01. O
L 418	Hahnerberg	4708 / 5440	31/31	1375	- 3.2	1873	- 3.2	258	79	4.9	5.7	1267	Fr 31.01. W	165	04.01. W	56	26.01. W
L 442	Essen-Werden (O)	4607 / 5420	12/31	190	+ 6.7	235	+ 6.3	104	57	2.0	2.2	146	Di 28.01. O	71	25.01. O	39	01.01. O
L 442	Essen-Werden (N)	4607 / 5421	12/29	33	+ 6.5	42	+ 2.4	14	5	0.6	0.7	37	Mi 29.01. S	10	25.01. S	7	01.01. S
L 463	Voerde	4306 / 5424	31/31	538	+ 7.2	728	+ 7.2	122	35	7.7	9.1	428	Do 23.01. W	76	18.01. W	22	26.01. W
L 475	Krefeld	4605 / 5434	31/31	174	+ 4.8	223	+ 4.2	67	40	1.8	2.1	154	Do 23.01. S	39	25.01. N	21	12.01. N
L 510	Gronau-Glanerbrücke	3707 / 5341		wegen langer Ausfallzeit derzeit keine Schätzung													
L 528	Breckerfeld (N)	4710 / 5507	31/31	350	+ 9.4	473	+ 9.2	80	23	5.3	6.3	347	Di 28.01. N	48	25.01. S	16	01.01. S
L 531	Siegen	5114 / 5332	31/31	703	-11.7	903	-11.7	298	145	4.5	5.1	594	Di 14.01. S	180	25.01. S	84	12.01. S
L 544	Langscheid (W)	4613 / 5510		wegen langer Ausfallzeit derzeit keine Schätzung													
L 551	Haltern	4209 / 5536	31/13	166	+ 1.8	224	+ 1.8	50	9	3.0	3.7	145	Mo 13.01. N	28	11.01. N	7	19.01. S
L 555	Coesfeld-Nordost	4009 / 5533	31/31	359	- 0.3	471	- 0.8	134	49	5.7	6.5	290	Mo 20.01. S	80	25.01. N	32	26.01. N
L 560	Sandersküper	3807 / 5535	31/31	93	-15.5	124	-13.9	21	13	2.3	3.2	90	Do 09.01. S	14	18.01. N	10	12.01. N
L 572	Rhede	4105 / 5320	31/31	513	- 9.2	673	- 9.5	181	73	3.5	4.2	391	Mi 15.01. O	100	18.01. W	42	19.01. W
L 586	Stromberg	4215 / 5349	31/31	130	+ 0.0	174	+ 1.2	33	13	5.3	6.3	143	Mo 20.01. W	29	25.01. W	17	19.01. O
L 587	Greven (S)	3911 / 5306	30/31	304	-16.0	399	-16.2	123	32	2.8	3.2	276*	Fr 10.01. S	71	04.01. S	20	19.01. N
L 591	Lienen	3813 / 5513	31/31	293	+15.4	393	+15.9	79	24	4.9	5.9	282	Mi 15.01. W	46	11.01. W	17	19.01. W
L 602	Hemden	4105 / 5534	31/31	460	+ 2.9	614	+ 2.5	121	50	9.2	11.7	403	Mo 20.01. S	74	18.01. N	45	01.01. S
L 608	Groß Reken	4108 / 5505	31/31	440	+ 6.8	589	+ 7.7	131	30	5.9	7.0	354	Mo 20.01. S	77	11.01. N	19	19.01. S
L 608	Gelsenkirchen-Schalke	4408 / 5523	31/31	1327	+11.7	1771	+12.7	406	106	3.9	4.5	1074	Fr 17.01. N	238	18.01. N	67	26.01. N
L 610	Recklinghausen	4309 / 5526	31/26	254	- 0.4	310	+ 0.3	175	70	2.4	2.6	247	Do 23.01. O	96	04.01. O	41	19.01. O
L 621	Kirchhellen (S)	4307 / 5525	31/31	72	+12.5	95	+ 9.2	32	5	7.0	8.9	83	Di 28.01. N	34	18.01. S	4	19.01. N
L 687	Langscheid (S)	4613 / 5511		wegen langer Ausfallzeit derzeit keine Schätzung													
L 697	Attendorn	4813 / 5531	0/31	218	- 2.7	299	- 2.3	38	7	5.5	6.5	188*	Di 28.01. S	27*	18.01. S	6	12.01. N
L 776	Salzkotten	4317 / 5530	31/31	1411	+ 7.6	1929	+ 7.8	238	66	9.1	11.3	1236	Mo 20.01. W	133	25.01. O	40	12.01. W
L 787	Sennestadt (S)	4017 / 5520		wegen langer Ausfallzeit derzeit keine Schätzung													
L 822	Lippstadt-Cappel	4315 / 5528	31/31	271	-14.8	354	-15.5	107	37	3.4	3.9	211	Do 23.01. O	62	18.01. O	27	19.01. W
L 937	Detmold (N)	4019 / 5517	0/0	176	+ 0.6	232	+ 0.4	87	3	1.9	2.2	170*	Di 21.01. N	61*	25.01. N	3*	26.01. N
L 937	Detmold (S)	4019 / 5518	0/0	105		134		78		0.8	0.9	124*	Do 16.01. S	53*	25.01. N		
L 938	Detmold (W)	4019 / 5519	0/0	73	+ 1.4	95	+ 0.0	35	2	0.7	0.8	60*	Di 28.01. O	24*	18.01. O	1*	01.01. O
L 954	Bad Driburg	4220 / 5529	31/31	345	+ 0.0	455	+ 0.0	122	42	4.8	5.6	320	Mo 20.01. S	66	18.01. S	27	12.01. N
L 969	Werl-Westönnen	4413 / 5324	31/31	341	- 6.6	442	- 7.5	144	53	3.5	4.0	352	Di 21.01. W	83	18.01. O	31	05.01. W

Herausgeber: Landesbetrieb Straßenbau Nordrhein-Westfalen, Verkehrszentrale, Bonner Straße 70, 51379 Leverkusen
Auswertung: DTV-Verkehrsconsult GmbH, Pascalstraße 53, 52076 Aachen

Durchschnittlicher und maximaler Tagesverkehr - Schwerverkehr (SV) *Januar 2020*

Str.-Kl. u. -Nr.	Zst.-Name	TK-/ Zst.-Nr.	GT	Durchschnittlicher Tagesverkehr (DTV) Gesamtquerschnitt								Maximaler Tagesverkehr Richtungen					
			2020/ 2019	Mo-So Kfz/24h	20/19 %	Mo-Fr Kfz/24h	20/19 %	Sa Kfz/24h	So+Fei Kfz/24h	Anteil SV Mo-So	Anteil SV Mo-Fr	Mo-Fr Kfz/24h	Mo-Fr Datum,R	Sa Kfz/24h	Sa Datum,R	So+Fei Kfz/24h	So+Fei Datum,R
	Kreisstraßen																
K 10	Sennestadt (O)	4017 / 5521		wegen langer Ausfallzeit derzeit keine Schätzung													
K 10	Breckerfeld (O)	4710 / 5508	31/31	119	+ 9.2	163	+10.1	24	5	5.0	6.1	106	Di 28.01. W	19	25.01. O	5	26.01. W

Herausgeber: Landesbetrieb Straßenbau Nordrhein-Westfalen, Verkehrszentrale, Bonner Straße 70, 51379 Leverkusen
Auswertung: DTV-Verkehrsconsult GmbH, Pascalstraße 53, 52076 Aachen

Durchschnittlicher und maximaler Tagesverkehr - Schwerverkehr (SV) *Januar 2020*

Str.-Kl. u. -Nr.	Zst.-Name	TK-/ Zst.-Nr.	GT	Durchschnittlicher Tagesverkehr (DTV) Gesamtquerschnitt								Maximaler Tagesverkehr Richtungen					
			2020/ 2019	Mo-So Kfz/24h	20/19 %	Mo-Fr Kfz/24h	20/19 %	Sa Kfz/24h	So+Fei Kfz/24h	Anteil SV Mo-So	Anteil SV Mo-Fr	Mo-Fr Kfz/24h	Mo-Fr Datum,R	Sa Kfz/24h	Sa Datum,R	So+Fei Kfz/24h	So+Fei Datum,R
	Autobahnen																
A 3	Elten	4103 / 5071	31/31	4867	- 6.6	6375	- 6.7	1706	760	16.0	20.8	3835	Mo 27.01. S	1010	25.01. N	478	19.01. S
A 4	AC-Vetschau	5102 / 5072	31/31	6354	- 3.3	8389	- 2.9	2292	649	18.2	23.6	5054	Do 16.01. W	1411	11.01. W	434	19.01. O
A 40	Straelen (Niederdorf)	4603 / 5073	31/31	11364	- 1.4	14697	- 1.4	5450	1426	35.4	43.6	9198	Di 14.01. W	3295	11.01. W	892	05.01. W
A 44	AC-Lichtenbusch	5202 / 5074	31/31	7393	- 0.6	9346	- 0.5	4656	993	27.6	33.1	5675	Di 21.01. W	2849	11.01. W	620	12.01. O
A 52	Elmpt	4702 / 5260	31/31	1632	- 8.7	2179	- 8.7	459	162	11.2	16.4	1352	Mi 22.01. W	252	18.01. O	108	19.01. W
A 57	Hommersum	4302 / 5050	31/31	2829	+ 0.0	3840	- 0.0	593	167	22.3	27.3	2345	Do 23.01. N	332	11.01. S	114	19.01. S
A 61	Schwanenhaus	4603 / 5076	31/31	7190	- 1.2	9398	- 1.4	2888	912	26.0	31.4	5593	Mo 13.01. S	1866	11.01. N	592	19.01. S
	Bundesstraßen																
B 1	AC-Vaalserquartier	5202 / 5253	27/31	215	- 6.1	247	- 6.8	182	102	1.7	2.0	148*	Mo 20.01. W	103	04.01. W	64	26.01. O
B 8	Elten (B)	4002 / 5254	31/31	72	+24.1	90	+20.0	36	21	3.6	4.2	66	Fr 31.01. O	42	18.01. O	40	19.01. O
B 9	Kranenburg	4102 / 5255	31/31	205	-23.2	262	-23.4	91	43	2.0	2.5	181	Di 21.01. N	59	25.01. N	28	12.01. N
B 57	Aachen-Köpfchen	5202 / 5263	31/31	122	+ 7.0	147	+ 8.9	80	44	1.6	1.8	170	Mi 15.01. N	51	04.01. S	25	12.01. S
B 58	Straelen 2 (Bundesstr.)	4503 / 5257	31/31	331	- 7.3	435	- 7.4	113	47	7.8	9.7	290	Mo 27.01. W	74	25.01. O	36	19.01. W
B 220	Emmerich	4103 / 5258	31/31	1041	-16.3	1421	-16.1	194	49	8.6	10.7	949	Do 16.01. N	131	11.01. N	45	12.01. S
B 264	Aachen-Bildchen	5202 / 5261	31/31	143	+ 9.2	171	+ 9.6	103	52	1.5	1.7	107	Do 23.01. W	60	25.01. W	32	26.01. W
	Übrige Straßen																
L 29	Heidenend	4603 / 5438	31/31	249	- 3.1	335	- 2.0	67	17	4.2	5.3	213	Mi 29.01. N	44	11.01. N	12	12.01. S
L 47	Sittard	5001 / 5256	31/31	31	- 6.1	41	- 4.7	12	5	0.6	0.8	30	Di 21.01. W	9	11.01. O	7	26.01. O
L 231	Horbach/Locht	5102 / 5439	31/31	79	+ 0.0	90	+ 0.0	68	37	5.1	5.8	52	Mi 29.01. S	37	25.01. N	21	19.01. N
L 510	Gronau-Glanerbrücke	3707 / 5341		wegen langer Ausfallzeit derzeit keine Schätzung													
L 560	Sandersküper	3807 / 5535	31/31	93	-15.5	124	-13.9	21	13	2.3	3.2	90	Do 09.01. S	14	18.01. N	10	12.01. N
L 602	Hemden	4105 / 5534	31/31	460	+ 2.9	614	+ 2.5	121	50	9.2	11.7	403	Mo 20.01. S	74	18.01. N	45	01.01. S

Herausgeber: Landesbetrieb Straßenbau Nordrhein-Westfalen, Verkehrszentrale, Bonner Straße 70, 51379 Leverkusen
Auswertung: DTV-Verkehrsconsult GmbH, Pascalstraße 53, 52076 Aachen

Durchschnittlicher Kfz-Tagesverkehr und Anteile von 5 bzw. 8 Fahrzeugarten *Januar 2020*

Str.-Kl. u. -Nr.	Zst.-Name	TK/ Zst.-Nr.	Alle Wochentage (Montag - Sonntag)													
			GT	Kfz	Pkw+ Lfw+ Mot	davon Pkw	Lfw (<3,5t)	Mot	Pkw mit Anh.	Bus	Lkw ohne Anh.	LmA + Sat	davon Sat	Son nkl.	SGV	SV
	Autobahnen															
A 1	Lotte	3713 / 5143	31	60873	45508	40441	5027	40	762	93	1582	12928	10644	0	14510	14603
					74,8	66,4	8,3	0,1	1,3	0,2	2,6	21,2	17,5	0,0	23,8	24,0
A 1	Ladbergen	3812 / 5118	31	53493	41094	37441	3643	9	576	189	1478	9316	7320	840	10794	10983
					76,8	70,0	6,8	0,0	1,1	0,4	2,8	17,4	13,7	1,6	20,2	20,5
A 1	Ascheberg	4111 / 5121	31	58267	47689	43595	4055	39	646	53	1748	7223	5546	908	8972	9024
					81,8	74,8	7,0	0,1	1,1	0,1	3,0	12,4	9,5	1,6	15,4	15,5
A 1	Unna	4411 / 5144	0	93897	78314	70723	7435	155	869	168	2276	12269	9746	0	14546	14714
					83,4	75,3	7,9	0,2	0,9	0,2	2,4	13,1	10,4	0,0	15,5	15,7
A 1	Hengsen	4511 / 5101	25	91112	73020	66012	6860	148	832	134	2186	13688	10780	1252	15874	16008
					80,1	72,5	7,5	0,2	0,9	0,1	2,4	15,0	11,8	1,4	17,4	17,6
A 1	Hagen-Vorhalle	4510 / 5124	0	77852	65262	58425	6746	91	650	120	2094	9726	7776	0	11820	11940
					83,8	75,0	8,7	0,1	0,8	0,2	2,7	12,5	10,0	0,0	15,2	15,3
A 1	Schloss Burg	4809 / 5011	0	wegen langer Ausfallzeit derzeit keine Schätzung												
A 1	AK Leverkusen (O)	4908 / 5675	31	74347	65406	59658	5678	71	465	41	2105	6213	4693	117	8318	8358
					88,0	80,2	7,6	0,1	0,6	0,1	2,8	8,4	6,3	0,2	11,2	11,2
A 1	AK Leverkusen (W)	4908 / 5035	29	86012	82727	75916	6692	119	433	36	1721	980	762	116	2701	2737
					96,2	88,3	7,8	0,1	0,5	0,0	2,0	1,1	0,9	0,1	3,1	3,2
A 1	Köln-Nord	4907 / 5048	31	86382	81756	73980	7688	88	450	7	1064	2964	2461	141	4028	4035
					94,6	85,6	8,9	0,1	0,5	0,0	1,2	3,4	2,8	0,2	4,7	4,7
A 1	Köln-Lövenich	5007 / 5032	0	wegen langer Ausfallzeit derzeit keine Schätzung												
A 1	Hürth	5106 / 5010	31	49268	42984	39807	3165	12	309	40	1393	4101	3576	443	5493	5533
					87,2	80,8	6,4	0,0	0,6	0,1	2,8	8,3	7,3	0,9	11,1	11,2
A 1	Euskirchen/Bliesheim	5206 / 5060	31	48399	42403	38277	4098	28	508	44	1154	4290	3592	0	5445	5488
					87,6	79,1	8,5	0,1	1,0	0,1	2,4	8,9	7,4	0,0	11,2	11,3
A 1	Nettersheim	5406 / 5047	31	17651	13511	12130	1376	5	192	21	592	3148	2825	187	3741	3761
					76,5	68,7	7,8	0,0	1,1	0,1	3,4	17,8	16,0	1,1	21,2	21,3
A 2	Oberhausen-Sterkrade	4407 / 5026	30	118442	95483	86214	9220	49	901	126	4106	17064	14515	762	21170	21296
					80,6	72,8	7,8	0,0	0,8	0,1	3,5	14,4	12,3	0,6	17,9	18,0
A 2	Gelsenkirchen	4408 / 5122	31	87563	69552				503	212	7132	9689		476	16820	17033
					79,4				0,6	0,2	8,1	11,1		0,5	19,2	19,5
A 2	Gelsenkirchen-Erle	4408 / 5147	30	88862	74561	66715	7611	235	759	103	1935	11504	9893	0	13439	13542
					83,9	75,1	8,6	0,3	0,9	0,1	2,2	12,9	11,1	0,0	15,1	15,2
A 2	Recklinghausen-Ost	4409 / 5126	31	80920	66885	59765	6989	130	696	109	1870	11360	9752	0	13230	13339
					82,7	73,9	8,6	0,2	0,9	0,1	2,3	14,0	12,1	0,0	16,3	16,5
A 2	Waltrop-Brambauer	4410 / 5125	31	93393	75263	67082	7970	211	792	110	2500	14729	12421	0	17229	17339
					80,6	71,8	8,5	0,2	0,8	0,1	2,7	15,8	13,3	0,0	18,4	18,6
A 2	Oelde	4114 / 5102	30	65700	48562	48562	0	0	715	83	3859	11997	11997	485	15856	15939
					73,9	73,9	0,0	0,0	1,1	0,1	5,9	18,3	18,3	0,7	24,1	24,3
A 2	Bielefeld	4017 / 5120	30	87801	68063				891	126	3608	14724		390	18332	18458
					77,5				1,0	0,1	4,1	16,8		0,4	20,9	21,0
A 2	Bad Oeynhausen	3719 / 5123	23	86391	63195				1297	100	3368	17862		568	21231	21331
					73,1				1,5	0,1	3,9	20,7		0,7	24,6	24,7

Herausgeber: Landesbetrieb Straßenbau Nordrhein-Westfalen, Verkehrszentrale, Bonner Straße 70, 51379 Leverkusen
Auswertung: DTV-Verkehrsconsult GmbH, Pascalstraße 53, 52076 Aachen

Durchschnittlicher Kfz-Tagesverkehr und Anteile von 5 bzw. 8 Fahrzeugarten *Januar 2020*

Str.-Kl. u. -Nr.	Zst.-Name	TK/ Zst.-Nr.	Alle Wochentage (Montag - Sonntag)													
			GT	Kfz	Pkw+ Lfw+ Mot	davon Pkw	Lfw (<3,5t)	Mot	Pkw mit Anh.	Bus	Lkw ohne Anh.	LmA + Sat	davon Sat	Son nkl.	SGV	SV
A 3	Elten	4103 / 5071	31	30387	25268	22912	2338	18	252	67	660	4141	3563	0	4800	4867
					83,2	75,4	7,7	0,1	0,8	0,2	2,2	13,6	11,7	0,0	15,8	16,0
A 3	Hünxe	4306 / 5001	30	55843	47554	42026	5426	102	434	93	1403	5832	4963	526	7235	7328
					85,2	75,3	9,7	0,2	0,8	0,2	2,5	10,4	8,9	0,9	13,0	13,1
A 3	Oberhausen-Holten	4406 / 5070	30	116091	93707	84095	9564	48	916	153	4102	16311	14052	901	20414	20567
					80,7	72,4	8,2	0,0	0,8	0,1	3,5	14,1	12,1	0,8	17,6	17,7
A 3	AK OB-West (N) *	4506 / 5665	18	133197	109055	98976	9479	599	901	164	4555	17047	14433	1476	21602	21766
					81,9	74,3	7,1	0,5	0,7	0,1	3,4	12,8	10,8	1,1	16,2	16,3
A 3	AK OB-West (Hauptfahrb.)	4506 / 5025	31	125461	106354	96064	9080	1210	791	146	4353	12589	10486	1228	16942	17088
					84,8	76,6	7,2	1,0	0,6	0,1	3,5	10,0	8,4	1,0	13,5	13,6
A 3	AK OB-West (S)	4506 / 5667	31	125594	106476	96148	9114	1214	794	147	4357	12590	10482	1230	16947	17094
					84,8	76,6	7,3	1,0	0,6	0,1	3,5	10,0	8,3	1,0	13,5	13,6
A 3	Breitscheid	4607 / 5002	31	107841	94646	86901	7682	62	675	112	2755	8812	7296	842	11567	11679
					87,8	80,6	7,1	0,1	0,6	0,1	2,6	8,2	6,8	0,8	10,7	10,8
A 3	AK Breitscheid (N)	4607 / 5638	30	107807	95246	86458	8704	84	869	104	2717	8871	7095	0	11588	11692
					88,3	80,2	8,1	0,1	0,8	0,1	2,5	8,2	6,6	0,0	10,7	10,8
A 3	AK Breitscheid (S)	4607 / 5065	16	97031	85053	76768	8169	115	975	114	2693	8196	6544	0	10889	11003
					87,7	79,1	8,4	0,1	1,0	0,1	2,8	8,4	6,7	0,0	11,2	11,3
A 3	AK Hilden (N)	4707 / 5655	0	120652	106684	97810	8107	767	680	97	3259	8966	7431	966	12226	12322
					88,4	81,1	6,7	0,6	0,6	0,1	2,7	7,4	6,2	0,8	10,1	10,2
A 3	AK Hilden (S)	4807 / 5657	0	115335	102412	94029	8127	256	725	165	2865	8214	6729	955	11078	11243
					88,8	81,5	7,0	0,2	0,6	0,1	2,5	7,1	5,8	0,8	9,6	9,7
A 3	Opladen II	4807 / 5033	30	111289	99886	91044	8672	170	730	212	2201	8260	6641	0	10461	10673
					89,8	81,8	7,8	0,2	0,7	0,2	2,0	7,4	6,0	0,0	9,4	9,6
A 3	AK Leverkusen (N)	4908 / 5003	31	125528	111730	101710	9940	80	722	177	3709	8671	7082	518	12380	12558
					89,0	81,0	7,9	0,1	0,6	0,1	3,0	6,9	5,6	0,4	9,9	10,0
A 3	AK Leverkusen (S)	4908 / 5676	30	160790	138626	125580	12961	86	914	243	5297	15105	12149	604	20402	20645
					86,2	78,1	8,1	0,1	0,6	0,2	3,3	9,4	7,6	0,4	12,7	12,8
A 3	Leverkusen	4908 / 5004	30	156227	136240	124764	11102	375	1019	370	3651	14946	11927	0	18598	18968
					87,2	79,9	7,1	0,2	0,7	0,2	2,3	9,6	7,6	0,0	11,9	12,1
A 3	AD Heumar (N)	5008 / 5672	29	175838	152286	134663	16885	739	1365	290	4859	17038	13633	0	21897	22187
					86,6	76,6	9,6	0,4	0,8	0,2	2,8	9,7	7,8	0,0	12,5	12,6
A 3	AD Heumar (S)	5008 / 5673	31	91749	79249	70619	8458	172	762	161	2237	9339	7631	0	11576	11737
					86,4	77,0	9,2	0,2	0,8	0,2	2,4	10,2	8,3	0,0	12,6	12,8
A 3	Siegburg	5109 / 5005	0	wegen langer Ausfallzeit derzeit keine Schätzung												
A 3	AK BN-Siegburg (N)	5209 / 5058	0	63164	50968	46676	4180	112	573	178	1727	9013	7740	704	10740	10919
					80,7	73,9	6,6	0,2	0,9	0,3	2,7	14,3	12,3	1,1	17,0	17,3
A 3	AK BN-Siegburg (S)	5209 / 5631	0	65792	52648	48179	4315	154	828	262	2847	8841	7366	366	11688	11950
					80,0	73,2	6,6	0,2	1,3	0,4	4,3	13,4	11,2	0,6	17,8	18,2
A 3	Bad Honnef/Linz	5309 / 5006	27	71544	60413	53341	7048	24	749	264	1044	8961	7182	114	10004	10268
					84,4	74,6	9,9	0,0	1,0	0,4	1,5	12,5	10,0	0,2	14,0	14,4
A 4	AC-Vetschau	5102 / 5072	31	34879	28263	25963	2276	24	263	67	821	5466	4763	0	6287	6354
					81,0	74,4	6,5	0,1	0,8	0,2	2,4	15,7	13,7	0,0	18,0	18,2
A 4	Würselen	5102 / 5008	31	54963	47623	43788	3797	38	358	83	1229	5670	4952	0	6899	6982
					86,6	79,7	6,9	0,1	0,7	0,2	2,2	10,3	9,0	0,0	12,6	12,7

* Zählstelle 5665 AK OB-West (N) wurde ab Juni 2019 rückwirkend neu konfiguriert. Es handelt sich um ganzjährig korrigierte Daten.

Herausgeber: Landesbetrieb Straßenbau Nordrhein-Westfalen, Verkehrszentrale, Bonner Straße 70, 51379 Leverkusen
Auswertung: DTV-Verkehrsconsult GmbH, Pascalstraße 53, 52076 Aachen

Durchschnittlicher Kfz-Tagesverkehr und Anteile von 5 bzw. 8 Fahrzeugarten *Januar 2020*

Str.-Kl. u. -Nr.	Zst.-Name	TK/ Zst.-Nr.	Alle Wochentage (Montag - Sonntag)													
			GT	Kfz	Pkw+ Lfw+ Mot	davon Pkw	Lfw (<3,5t)	Mot	Pkw mit Anh.	Bus	Lkw ohne Anh.	LmA + Sat	davon Sat	Son nkl.	SGV	SV
A 4	AK Aachen (W)	5103 / 5654	0	wegen langer Ausfallzeit derzeit keine Schätzung												
A 4	AK Aachen (O)	5103 / 5651	31	73292	59904	54955	4923	27	408	188	2584	9653	8577	554	12238	12426
					81,7	75,0	6,7	0,0	0,6	0,3	3,5	13,2	11,7	0,8	16,7	17,0
A 4	Buir / Merzenich	5105 / 5082	31	71918	58899	52585	6136	179	533	149	1747	10590	9122	0	12336	12485
					81,9	73,1	8,5	0,2	0,7	0,2	2,4	14,7	12,7	0,0	17,2	17,4
A 4	AK Kerpen (W)	5106 / 5622	31	92321	76838	68515	8218	105	546	180	2623	11566	10311	568	14189	14369
					83,2	74,2	8,9	0,1	0,6	0,2	2,8	12,5	11,2	0,6	15,4	15,6
A 4	AK Kerpen (O)	5106 / 5624	31	95855	82149	73119	8857	172	548	193	2726	9710	8560	529	12436	12629
					85,7	76,3	9,2	0,2	0,6	0,2	2,8	10,1	8,9	0,6	13,0	13,2
A 4	Köln-Klettenberg	5007 / 5053	15	118902	101709	91894	9546	268	731	193	3540	12729	10603	0	16269	16462
					85,5	77,3	8,0	0,2	0,6	0,2	3,0	10,7	8,9	0,0	13,7	13,8
A 4	Rheinbr. Rodenkirchen	5107 / 5049	30	137020	116190	107029	9025	136	741	246	4616	14818	12371	408	19435	19681
					84,8	78,1	6,6	0,1	0,5	0,2	3,4	10,8	9,0	0,3	14,2	14,4
A 4	AD Heumar (W)	5008 / 5021	28	96324	79652	69939	9366	347	827	119	2944	12781	10593	0	15725	15844
					82,7	72,6	9,7	0,4	0,9	0,1	3,1	13,3	11,0	0,0	16,3	16,4
A 4	Bensbg.Frankenforst	5008 / 5015	31	72321	65799	60616	5079	103	419	55	1404	4644	3725	0	6048	6103
					91,0	83,8	7,0	0,1	0,6	0,1	1,9	6,4	5,2	0,0	8,4	8,4
A 4	Engelskirchen	5010 / 5068	31	47866	41154	38142	2994	19	254	49	1480	4417	3691	511	5897	5946
					86,0	79,7	6,3	0,0	0,5	0,1	3,1	9,2	7,7	1,1	12,3	12,4
A 4	Eckenhagen	5011 / 5034	31	33625	27744	25417	2324	3	228	51	1186	4076	3462	341	5262	5313
					82,5	75,6	6,9	0,0	0,7	0,2	3,5	12,1	10,3	1,0	15,6	15,8
A 4	Wenden-Dahl	5013 / 5128	31	18922	16721	15427	1274	20	127	32	526	1516	1263	0	2042	2074
					88,4	81,5	6,7	0,1	0,7	0,2	2,8	8,0	6,7	0,0	10,8	11,0
A 30	Ibbenbüren	3712 / 5112	31	45947	33781	30142	3470	169	496	82	1533	9586	8074	468	11119	11201
					73,5	65,6	7,6	0,4	1,1	0,2	3,3	20,9	17,6	1,0	24,2	24,4
A 30	Kirchlengern	3817 / 5103	30	39231	30354	27225	3020	108	411	74	1067	7015	5830	311	8082	8156
					77,4	69,4	7,7	0,3	1,0	0,2	2,7	17,9	14,9	0,8	20,6	20,8
A 31	Gescher	4008 / 5117	31	31648	26121	23258	2704	159	458	47	931	3687	2973	403	4618	4665
					82,5	73,5	8,5	0,5	1,4	0,1	2,9	11,7	9,4	1,3	14,6	14,7
A 33	Bielefeld-Windflöte	4017 / 5130	31	56499	50181	45798	4309	74	447	119	1151	4601	3681	0	5752	5871
					88,8	81,1	7,6	0,1	0,8	0,2	2,0	8,1	6,5	0,0	10,2	10,4
A 33	Bielefeld-Senne	4017 / 5129	31	58029	51361	46767	4468	127	486	123	1236	4823	3860	0	6059	6182
					88,5	80,6	7,7	0,2	0,8	0,2	2,1	8,3	6,7	0,0	10,4	10,7
A 33	Paderborn	4118 / 5111	31	43798	35861	32434	3308	119	460	81	1178	5455	4150	763	6633	6714
					81,9	74,1	7,6	0,3	1,0	0,2	2,7	12,5	9,5	1,7	15,1	15,3
A 40	Straelen (Niederdorf)	4603 / 5073	31	32124	20463	18075	2376	12	296	41	1237	10086	8898	0	11323	11364
					63,7	56,3	7,4	0,0	0,9	0,1	3,9	31,4	27,7	0,0	35,2	35,4
A 40	Wankum	4603 / 5018	26	38508	26046	22382	3639	25	305	59	1449	10304	9254	346	11753	11812
					67,6	58,1	9,4	0,1	0,8	0,2	3,8	26,8	24,0	0,9	30,5	30,7
A 40	AK Moers (W)	4505 / 5663	31	56791	43132	37124	5988	19	425	109	2011	10803	9843	312	12814	12923
					75,9	65,4	10,5	0,0	0,7	0,2	3,5	19,0	17,3	0,5	22,6	22,8
A 40	AK Moers (O)	4505 / 5022	31	72958	62112	56387	5677	48	477	117	2372	7538	6732	342	9910	10027
					85,1	77,3	7,8	0,1	0,7	0,2	3,3	10,3	9,2	0,5	13,6	13,7
A 40	AD Essen-Ost (W)	4508 / 5680	31	74562	69020	63694	5250	76	291	158	1499	2581	2127	1012	4081	4239
					92,6	85,4	7,0	0,1	0,4	0,2	2,0	3,5	2,9	1,4	5,5	5,7

Herausgeber: Landesbetrieb Straßenbau Nordrhein-Westfalen, Verkehrszentrale, Bonner Straße 70, 51379 Leverkusen
Auswertung: DTV-Verkehrsconsult GmbH, Pascalstraße 53, 52076 Aachen

Durchschnittlicher Kfz-Tagesverkehr und Anteile von 5 bzw. 8 Fahrzeugarten *Januar 2020*

Str.-Kl. u. -Nr.	Zst.-Name	TK/ Zst.-Nr.	Alle Wochentage (Montag - Sonntag)													
			GT	Kfz	Pkw+ Lfw+ Mot	davon Pkw	Lfw (<3,5t)	Mot	Pkw mit Anh.	Bus	Lkw ohne Anh.	LmA + Sat	davon Sat	Son nkl.	SGV	SV
A 40	AD Essen-Ost (O)	4508 / 5681	0	134430	124639	115243	9245	152	742	226	3128	5100	4094	594	8228	8454
					92,7	85,7	6,9	0,1	0,6	0,2	2,3	3,8	3,0	0,4	6,1	6,3
A 40	Essen-Kray	4508 / 5037	31	120557	111062	103373	7624	66	469	153	3265	5278	4380	330	8543	8696
					92,1	85,7	6,3	0,1	0,4	0,1	2,7	4,4	3,6	0,3	7,1	7,2
A 40	Bochum	4508 / 5113	28	118356	110332	102080	8134	118	516	191	2080	5081	4113	155	7161	7352
					93,2	86,2	6,9	0,1	0,4	0,2	1,8	4,3	3,5	0,1	6,1	6,2
A 40	Dortmund	4510 / 5343	31	85774	79382	75329	3962	92	331	119	1612	2896	2390	1433	4508	4628
					92,5	87,8	4,6	0,1	0,4	0,1	1,9	3,4	2,8	1,7	5,3	5,4
A 42	AK Kamp-Lintfort (O)	4505 / 5635	30	45911	35456	31612	3381	462	278	31	1712	7875	6754	560	9586	9617
					77,2	68,9	7,4	1,0	0,6	0,1	3,7	17,2	14,7	1,2	20,9	20,9
A 42	DU Beeckerwerth	4506 / 5063	0	wegen langer Ausfallzeit derzeit keine Schätzung												
A 42	AK OB-West (O)	4506 / 5024	29	83835	71956	66327	5598	32	525	79	3260	7031	5794	983	10291	10370
					85,8	79,1	6,7	0,0	0,6	0,1	3,9	8,4	6,9	1,2	12,3	12,4
A 42	AK OB-West (W)	4506 / 5668	18	91365	74570	67917	5990	664	593	82	3437	11165	9434	1517	14602	14684
					81,6	74,3	6,6	0,7	0,6	0,1	3,8	12,2	10,3	1,7	16,0	16,1
A 42	GE-Hessler	4408 / 5115	0	wegen langer Ausfallzeit derzeit keine Schätzung												
A 42	Wanne-Eickel	4408 / 5116	28	77792	68120	62081	5936	102	461	78	2330	6276	5063	527	8605	8683
					87,6	79,8	7,6	0,1	0,6	0,1	3,0	8,1	6,5	0,7	11,1	11,2
A 43	Albachten	4011 / 5109	0	63558	55236	50571	4634	32	683	207	1483	5746	4487	204	7229	7435
					86,9	79,6	7,3	0,1	1,1	0,3	2,3	9,0	7,1	0,3	11,4	11,7
A 43	Recklinghausen-West	4409 / 5132	0	wegen langer Ausfallzeit derzeit keine Schätzung												
A 43	Herne	4409 / 5107	0	wegen langer Ausfallzeit derzeit keine Schätzung												
A 43	Sprockhövel	4609 / 5108	0	wegen langer Ausfallzeit derzeit keine Schätzung												
A 44	AC-Lichtenbusch	5202 / 5074	31	26774	19152	17157	1982	13	229	50	864	6479	5678	0	7343	7393
					71,5	64,1	7,4	0,1	0,9	0,2	3,2	24,2	21,2	0,0	27,4	27,6
A 44	Aachen-Brand	5202 / 5077	31	42093	33725	30481	3220	24	353	76	1241	6698	5821	0	7939	8015
					80,1	72,4	7,6	0,1	0,8	0,2	2,9	15,9	13,8	0,0	18,9	19,0
A 44	AK Aachen (S)	5203 / 5020	0	wegen langer Ausfallzeit derzeit keine Schätzung												
A 44	AK Aachen (N)	5103 / 5650	0	wegen langer Ausfallzeit derzeit keine Schätzung												
A 44	Jülich-Mersch	5004 / 5017	31	33179	27432	20555	6822	56	192	41	1164	3935	3425	415	5099	5140
					82,7	61,9	20,6	0,2	0,6	0,1	3,5	11,9	10,3	1,2	15,4	15,5
A 44	Neersen	4705 / 5078	30	60221	53621	48436	5007	178	304	46	1911	3296	2528	1042	5207	5254
					89,0	80,4	8,3	0,3	0,5	0,1	3,2	5,5	4,2	1,7	8,6	8,7
A 44	AK Neersen (N)	4705 / 5081	30	60723	54258	49332	4835	91	326	45	1810	3298	2541	986	5108	5153
					89,4	81,2	8,0	0,1	0,5	0,1	3,0	5,4	4,2	1,6	8,4	8,5
A 44	Ilverich	4706 / 5079	31	83618	76675	70055	6527	92	310	92	2020	4141	3303	380	6161	6253
					91,7	83,8	7,8	0,1	0,4	0,1	2,4	5,0	4,0	0,5	7,4	7,5
A 44	Ratingen-Schwarzbach	4706 / 5097	31	36445	34346	31503	2762	82	122	34	607	1337	1058	0	1944	1977
					94,2	86,4	7,6	0,2	0,3	0,1	1,7	3,7	2,9	0,0	5,3	5,4

Herausgeber: Landesbetrieb Straßenbau Nordrhein-Westfalen, Verkehrszentrale, Bonner Straße 70, 51379 Leverkusen
Auswertung: DTV-Verkehrsconsult GmbH, Pascalstraße 53, 52076 Aachen

Durchschnittlicher Kfz-Tagesverkehr und Anteile von 5 bzw. 8 Fahrzeugarten *Januar 2020*

Str.-Kl. u. -Nr.	Zst.-Name	TK/ Zst.-Nr.	Alle Wochentage (Montag - Sonntag)													
			GT	Kfz	Pkw+ Lfw+ Mot	davon Pkw	Lfw (<3,5t)	Mot	Pkw mit Anh.	Bus	Lkw ohne Anh.	LmA + Sat	davon Sat	Son nkl.	SGV	SV
A 44	Birth (Tunnel Velbert)	4608 / 5067	0	wegen langer Ausfallzeit derzeit keine Schätzung												
A 44	Langenberg	4608 / 5066	31	30744	29176	26777	2151	247	110	20	681	423	363	334	1104	1125
					94,9	87,1	7,0	0,8	0,4	0,1	2,2	1,4	1,2	1,1	3,6	3,7
A 44	Unna-Süd	4412 / 5135	19	78968	65067	58349	6565	153	727	103	1920	11152	9298	0	13072	13174
					82,4	73,9	8,3	0,2	0,9	0,1	2,4	14,1	11,8	0,0	16,6	16,7
A 44	Soest	4414 / 5110	31	51053	39468	34479	4422	567	524	77	1566	9417	7866	0	10983	11061
					77,3	67,5	8,7	1,1	1,0	0,2	3,1	18,4	15,4	0,0	21,5	21,7
A 44	Lichtenau-Blankenrode	4419 / 5136	31	45068	31262	26914	4263	86	579	90	1100	12037	9752	0	13137	13227
					69,4	59,7	9,5	0,2	1,3	0,2	2,4	26,7	21,6	0,0	29,1	29,3
A 45	Dortmund-Mengede-West	4410 / 5138	31	62731	54995	49864	5056	75	417	50	1580	5688	4536	0	7268	7318
					87,7	79,5	8,1	0,1	0,7	0,1	2,5	9,1	7,2	0,0	11,6	11,7
A 45	Dortmund-Marten	4410 / 5139	31	81914	74659	68047	6399	213	481	170	1880	4724	3629	0	6604	6774
					91,1	83,1	7,8	0,3	0,6	0,2	2,3	5,8	4,4	0,0	8,1	8,3
A 45	Dortmund-Eichlinghofen	4510 / 5146	31	58386	52395	47708	4379	309	360	61	1319	4250	3373	0	5569	5630
					89,7	81,7	7,5	0,5	0,6	0,1	2,3	7,3	5,8	0,0	9,5	9,6
A 45	Dortmund Süd	4511 / 5104	31	78789	71012	65568	5292	153	472	86	1600	5619	4537	0	7219	7305
					90,1	83,2	6,7	0,2	0,6	0,1	2,0	7,1	5,8	0,0	9,2	9,3
A 45	Schwerte-Wandhofen	4511 / 5140	31	82639	71213	65088	6033	91	606	98	1848	8874	6924	0	10722	10820
					86,2	78,8	7,3	0,1	0,7	0,1	2,2	10,7	8,4	0,0	13,0	13,1
A 45	Lüdenscheid Nord	4711 / 5105	31	61539	48306				774	256	4321	7722		161	12043	12299
					78,5				1,3	0,4	7,0	12,5		0,3	19,6	20,0
A 45	Freudenberg	5113 / 5106	0	51177	39427	39427	0	0	657	82	1624	8965	8965	423	10589	10670
					77,0	77,0	0,0	0,0	1,3	0,2	3,2	17,5	17,5	0,8	20,7	20,8
A 46	Dremmen	4903 / 5075	31	30274	27238	24570	2636	32	269	48	842	1662	1367	214	2504	2552
					90,0	81,2	8,7	0,1	0,9	0,2	2,8	5,5	4,5	0,7	8,3	8,4
A 46	Hochneukirch	4904 / 5041	0	wegen langer Ausfallzeit derzeit keine Schätzung												
A 46	Neuss-Holzheim	4805 / 5016	31	68816	58626	51055	7543	28	418	98	2262	6689	5760	724	8951	9049
					85,2	74,2	11,0	0,0	0,6	0,1	3,3	9,7	8,4	1,1	13,0	13,1
A 46	AK Neuss Süd (O)	4806 / 5686	0	wegen langer Ausfallzeit derzeit keine Schätzung												
A 46	Düsseldorf-Flehe	4806 / 5040	11	73964	62721	59314	3357	50	294	108	3223	7361	6185	257	10584	10692
					84,8	80,2	4,5	0,1	0,4	0,1	4,4	10,0	8,4	0,3	14,3	14,5
A 46	AK Hilden (W)	4807 / 5658	0	104002	90808	83112	7624	72	442	152	3981	8222	6764	398	12202	12355
					87,3	79,9	7,3	0,1	0,4	0,1	3,8	7,9	6,5	0,4	11,7	11,9
A 46	AK Hilden (O)	4807 / 5023	0	103693	91628	83617	7277	733	412	120	3875	7007	5775	652	10882	11002
					88,4	80,6	7,0	0,7	0,4	0,1	3,7	6,8	5,6	0,6	10,5	10,6
A 46	W-Sonnborn	4708 / 5045	31	83860	72682	66653	5570	459	365	87	3308	6364	5288	1053	9672	9760
					86,7	79,5	6,6	0,5	0,4	0,1	3,9	7,6	6,3	1,3	11,5	11,6
A 46	W-Oberbarmen	4609 / 5044	29	70443	60342	55460	4870	13	336	87	2941	6442	5335	296	9383	9470
					85,7	78,7	6,9	0,0	0,5	0,1	4,2	9,1	7,6	0,4	13,3	13,4
A 46	Hagen-Hohenlimburg	4611 / 5141	31	46321	42829	39982	2761	85	172	201	957	2163	1734	0	3119	3320
					92,5	86,3	6,0	0,2	0,4	0,4	2,1	4,7	3,7	0,0	6,7	7,2
A 46	Oeventrop	4614 / 5149	31	21261	19291	17771	1474	45	196	40	472	1262	998	0	1734	1774
					90,7	83,6	6,9	0,2	0,9	0,2	2,2	5,9	4,7	0,0	8,2	8,3

Herausgeber: Landesbetrieb Straßenbau Nordrhein-Westfalen, Verkehrszentrale, Bonner Straße 70, 51379 Leverkusen
Auswertung: DTV-Verkehrsconsult GmbH, Pascalstraße 53, 52076 Aachen

Durchschnittlicher Kfz-Tagesverkehr und Anteile von 5 bzw. 8 Fahrzeugarten *Januar 2020*

Str.-Kl. u. -Nr.	Zst.-Name	TK/ Zst.-Nr.	Alle Wochentage (Montag - Sonntag)													
			GT	Kfz	Pkw+ Lfw+ Mot	davon Pkw	Lfw (<3,5t)	Mot	Pkw mit Anh.	Bus	Lkw ohne Anh.	LmA + Sat	davon Sat	Son nkl.	SGV	SV
A 46	Freienohl	4614 / 5150	0	20440	18371	16833	1517	21	282	31	485	1269	996	0	1754	1786
					89,9	82,4	7,4	0,1	1,4	0,2	2,4	6,2	4,9	0,0	8,6	8,7
A 46	Meschede	4615 / 5119	0	17519	15505	14238	1232	34	238	101	368	983	748	324	1352	1453
					88,5	81,3	7,0	0,2	1,4	0,6	2,1	5,6	4,3	1,8	7,7	8,3
A 52	Elmpt	4702 / 5260	31	14571	12843	11973	862	8	96	34	239	1360	1185	0	1598	1632
					88,1	82,2	5,9	0,1	0,7	0,2	1,6	9,3	8,1	0,0	11,0	11,2
A 52	Schwalmtal	4703 / 5046	31	28977	26255	24405	1831	18	165	41	601	1679	1486	236	2280	2320
					90,6	84,2	6,3	0,1	0,6	0,1	2,1	5,8	5,1	0,8	7,9	8,0
A 52	Willich-Schiefbahn	4705 / 5085	31	50048	46388	42884	3421	84	220	77	995	2368	1976	0	3362	3440
					92,7	85,7	6,8	0,2	0,4	0,2	2,0	4,7	3,9	0,0	6,7	6,9
A 52	Lintorf	4607 / 5027	29	103696	95830	89665	6133	32	332	155	2508	3992	3312	879	6500	6655
					92,4	86,5	5,9	0,0	0,3	0,1	2,4	3,8	3,2	0,8	6,3	6,4
A 52	AK Breitscheid (W)	4607 / 5637	30	117803	109957	101249	8643	65	497	149	2372	4829	3811	0	7201	7350
					93,3	85,9	7,3	0,1	0,4	0,1	2,0	4,1	3,2	0,0	6,1	6,2
A 52	AK Breitscheid (O)	4607 / 5639	30	103922	97508	85497	9629	2382	548	129	2130	2943	2313	664	5074	5203
					93,8	82,3	9,3	2,3	0,5	0,1	2,0	2,8	2,2	0,6	4,9	5,0
A 52	Essen-Bredeney	4507 / 5028	0	wegen langer Ausfallzeit derzeit keine Schätzung												
A 52	AD Essen Ost (S)	4508 / 5043	0	56927	52922	48731	4094	97	463	95	1036	2411	1875	0	3447	3542
					93,0	85,6	7,2	0,2	0,8	0,2	1,8	4,2	3,3	0,0	6,1	6,2
A 52	Gelsenkirchen-Polsum	4308 / 5142	31	37436	31875	29226	2563	86	255	36	814	4456	3638	0	5271	5306
					85,1	78,1	6,8	0,2	0,7	0,1	2,2	11,9	9,7	0,0	14,1	14,2
A 57	Hommersum	4302 / 5050	31	12713	9757	8692	1058	8	110	12	183	2634	2343	17	2817	2829
					76,7	68,4	8,3	0,1	0,9	0,1	1,4	20,7	18,4	0,1	22,2	22,3
A 57	Rheinberg	4405 / 5019	31	38903	34093	30831	3228	34	323	61	1017	3127	2738	282	4144	4205
					87,6	79,3	8,3	0,1	0,8	0,2	2,6	8,0	7,0	0,7	10,7	10,8
A 57	AK Kamp-Lintfort (N)	4505 / 5064	31	58218	50620	46089	4074	457	361	54	2197	4150	3574	836	6347	6401
					86,9	79,2	7,0	0,8	0,6	0,1	3,8	7,1	6,1	1,4	10,9	11,0
A 57	AK Kamp-Lintfort (S)	4505 / 5636	31	65131	53103	48298	4764	41	416	59	2232	8896	7757	424	11129	11188
					81,5	74,2	7,3	0,1	0,6	0,1	3,4	13,7	11,9	0,7	17,1	17,2
A 57	AK Moers (N)	4505 / 5660	31	69920	57099	51638	5368	93	457	114	2396	9498	8422	356	11894	12008
					81,7	73,9	7,7	0,1	0,7	0,2	3,4	13,6	12,0	0,5	17,0	17,2
A 57	AK Moers (S)	4505 / 5662	31	74183	63943	56092	7688	163	476	82	2411	6915	5952	357	9326	9408
					86,2	75,6	10,4	0,2	0,6	0,1	3,2	9,3	8,0	0,5	12,6	12,7
A 57	Meerbusch-Bovert	4705 / 5088	31	84560	74970	68602	6198	170	469	116	1910	7097	5969	0	9006	9122
					88,7	81,1	7,3	0,2	0,6	0,1	2,3	8,4	7,1	0,0	10,7	10,8
A 57	Neuss-Büttgen	4805 / 5052	0	114292	94910	91042	3517	351	581	65	3432	8250	5110	7053	11682	11748
					83,0	79,7	3,1	0,3	0,5	0,1	3,0	7,2	4,5	6,2	10,2	10,3
A 57	Neuss-West	4806 / 5602	0	119473	95435	90427	4614	394	597	56	3695	8504	5487	11187	12199	12255
					79,9	75,7	3,9	0,3	0,5	0,0	3,1	7,1	4,6	9,4	10,2	10,3
A 57	Neuss West (S)	4806 / 5670	31	122263	106850	96919	9820	112	519	95	4446	9839	8030	514	14285	14380
					87,4	79,3	8,0	0,1	0,4	0,1	3,6	8,0	6,6	0,4	11,7	11,8
A 57	AD Neuss (N)	4806 / 5030	31	54222	49301	45264	3928	110	142	41	1352	3062	2363	323	4414	4455
					90,9	83,5	7,2	0,2	0,3	0,1	2,5	5,6	4,4	0,6	8,1	8,2

Herausgeber: Landesbetrieb Straßenbau Nordrhein-Westfalen, Verkehrszentrale, Bonner Straße 70, 51379 Leverkusen
Auswertung: DTV-Verkehrsconsult GmbH, Pascalstraße 53, 52076 Aachen

Durchschnittlicher Kfz-Tagesverkehr und Anteile von 5 bzw. 8 Fahrzeugarten *Januar 2020*

Str.-Kl. u. -Nr.	Zst.-Name	TK/ Zst.-Nr.	Alle Wochentage (Montag - Sonntag)													
			GT	Kfz	Pkw+ Lfw+ Mot	davon Pkw	Lfw (<3,5t)	Mot	Pkw mit Anh.	Bus	Lkw ohne Anh.	LmA + Sat	davon Sat	Son nkl.	SGV	SV
A 57	AD Neuss (S)	4806 / 5014	31	111815	97251	88784	8388	79	499	101	4253	9376	7894	334	13630	13731
					87,0	79,4	7,5	0,1	0,4	0,1	3,8	8,4	7,1	0,3	12,2	12,3
A 57	AK Neuss-Süd (N)	4806 / 5601	30	95630	83550	76480	7005	66	546	69	2715	8749	7063	0	11465	11534
					87,4	80,0	7,3	0,1	0,6	0,1	2,8	9,1	7,4	0,0	12,0	12,1
A 57	AK Neuss-Süd (S) *	4806 / 5061	0	78147	67254	62453	4521	279	294	103	2529	6998	5613	970	9527	9630
					86,1	79,9	5,8	0,4	0,4	0,1	3,2	9,0	7,2	1,2	12,2	12,3
A 59	Walsum	4406 / 5069	21	30426	29108	26266	2799	44	114	20	664	349	298	171	1013	1033
					95,7	86,3	9,2	0,1	0,4	0,1	2,2	1,1	1,0	0,6	3,3	3,4
A 59	Duisburg Süd	4606 / 5062	8	47956	45506	42268	3135	103	152	100	734	1465	1208	0	2199	2299
					94,9	88,1	6,5	0,2	0,3	0,2	1,5	3,1	2,5	0,0	4,6	4,8
A 59	Düsseldorf-Urdenbach	4807 / 5090	31	57225	54422	50296	3880	245	360	119	1021	1302	1033	0	2323	2443
					95,1	87,9	6,8	0,4	0,6	0,2	1,8	2,3	1,8	0,0	4,1	4,3
A 59	Langenfeld	4907 / 5007	28	44043	41253	38906	2296	51	158	99	1098	1192	975	243	2290	2389
					93,7	88,3	5,2	0,1	0,4	0,2	2,5	2,7	2,2	0,6	5,2	5,4
A 59	AK Heumar (Flughfn.)	5008 / 5674	29	63391	57486	50520	6451	515	359	145	1618	3784	2912	0	5401	5546
					90,7	79,7	10,2	0,8	0,6	0,2	2,6	6,0	4,6	0,0	8,5	8,7
A 59	AD St. Augustin (N)	5208 / 5057	0	92545	85762	80144	5309	310	417	234	2207	3589	2769	336	5796	6030
					92,7	86,6	5,7	0,3	0,5	0,3	2,4	3,9	3,0	0,4	6,3	6,5
A 59	AD St.Augustin (S)	5208 / 5628	0	112632	104421	96458	7685	279	519	235	2698	3706	2801	1054	6403	6638
					92,7	85,6	6,8	0,2	0,5	0,2	2,4	3,3	2,5	0,9	5,7	5,9
A 59	AD Bonn-Beuel (N)	5208 / 5056	31	111009	102015	94513	7348	153	528	227	2944	3984	3140	1312	6928	7155
					91,9	85,1	6,6	0,1	0,5	0,2	2,7	3,6	2,8	1,2	6,2	6,4
A 59	AD Bonn-Beuel (S)	5208 / 5633	31	84135	80392	75066	5242	83	276	113	2008	1102	761	245	3110	3223
					95,6	89,2	6,2	0,1	0,3	0,1	2,4	1,3	0,9	0,3	3,7	3,8
A 59	AK Bonn Ost (N)	5208 / 5625	0	63258	60739	56190	4195	355	263	102	1069	873	604	213	1942	2044
					96,0	88,8	6,6	0,6	0,4	0,2	1,7	1,4	1,0	0,3	3,1	3,2
A 61	Schwanenhaus	4603 / 5076	31	27644	20246	18446	1786	13	208	57	729	6403	5688	0	7132	7190
					73,2	66,7	6,5	0,0	0,8	0,2	2,6	23,2	20,6	0,0	25,8	26,0
A 61	MG-Wickrath	4804 / 5042	31	64418	54408	49328	4997	82	487	74	1826	7624	6439	0	9450	9524
					84,5	76,6	7,8	0,1	0,8	0,1	2,8	11,8	10,0	0,0	14,7	14,8
A 61	AK Kerpen (N)	5106 / 5059	21	58703	48533	42454	5689	390	454	145	1786	7426	6251	360	9212	9357
					82,7	72,3	9,7	0,7	0,8	0,2	3,0	12,6	10,6	0,6	15,7	15,9
A 61	AK Kerpen (S)	5106 / 5621	31	47382	36227	32041	3939	247	361	126	1422	8879	7799	367	10302	10428
					76,5	67,6	8,3	0,5	0,8	0,3	3,0	18,7	16,5	0,8	21,7	22,0
A 61	Miel	5307 / 5080	31	45631	32896	29497	3382	16	398	93	1220	10078	8409	946	11298	11391
					72,1	64,6	7,4	0,0	0,9	0,2	2,7	22,1	18,4	2,1	24,8	25,0
A 445	Werl-West	4413 / 5137	31	19569	15677	14194	1449	34	200	37	653	3001	2493	0	3654	3691
					80,1	72,5	7,4	0,2	1,0	0,2	3,3	15,3	12,7	0,0	18,7	18,9
A 524	Ratingen	4607 / 5039	0	24600	23098	21128	1946	24	104	23	452	923	764	0	1375	1398
					93,9	85,9	7,9	0,1	0,4	0,1	1,8	3,8	3,1	0,0	5,6	5,7
A 535	W-Saurenhaus	4708 / 5248	30	38767	36273	33232	3001	41	152	34	1250	1014	813	43	2264	2298
					93,6	85,7	7,7	0,1	0,4	0,1	3,2	2,6	2,1	0,1	5,8	5,9
A 535	Velbert Nord	4608 / 5249	31	35387	33699	30952	2585	162	146	15	790	502	403	234	1293	1307
					95,2	87,5	7,3	0,5	0,4	0,0	2,2	1,4	1,1	0,7	3,7	3,7
A 544	AK Aachen (SW)	5103 / 5653	0	wegen langer Ausfallzeit derzeit keine Schätzung												

* Zählstelle 5061 AK Neuss-Süd (S) wurde ab Juni 2019 rückwirkend neu konfiguriert. Es handelt sich um ganzjährig korrigierte Daten.

Herausgeber: Landesbetrieb Straßenbau Nordrhein-Westfalen, Verkehrszentrale, Bonner Straße 70, 51379 Leverkusen
Auswertung: DTV-Verkehrsconsult GmbH, Pascalstraße 53, 52076 Aachen

Durchschnittlicher Kfz-Tagesverkehr und Anteile von 5 bzw. 8 Fahrzeugarten *Januar 2020*

Str.-Kl. u. -Nr.	Zst.-Name	TK/ Zst.-Nr.	Alle Wochentage (Montag - Sonntag)													
			GT	Kfz	Pkw+ Lfw+ Mot	davon Pkw	Lfw (<3,5t)	Mot	Pkw mit Anh.	Bus	Lkw ohne Anh.	LmA + Sat	davon Sat	Son nkl.	SGV	SV
A 553	Bliesheim	5207 / 5029	31	35822	31258	28198	3051	8	218	40	1087	2816	2412	403	3904	3943
					87,3	78,7	8,5	0,0	0,6	0,1	3,0	7,9	6,7	1,1	10,9	11,0
A 555	Godorf	5107 / 5036	30	74818	70490	65182	5126	182	292	74	1372	2590	1984	0	3962	4037
					94,2	87,1	6,9	0,2	0,4	0,1	1,8	3,5	2,7	0,0	5,3	5,4
A 560	AD St.Augustin (O)	5208 / 5629	0	79826	74775	69156	5419	200	417	119	1979	1802	1384	734	3781	3900
					93,7	86,6	6,8	0,3	0,5	0,1	2,5	2,3	1,7	0,9	4,7	4,9
A 560	AK BN-Siegburg (W)	5209 / 5632	30	58987	54447	49572	4693	181	375	132	1437	2066	1545	530	3503	3636
					92,3	84,0	8,0	0,3	0,6	0,2	2,4	3,5	2,6	0,9	5,9	6,2
A 560	AK BN-Siegburg (O)	5209 / 5630	30	52631	49188	44756	4257	175	337	70	1264	1268	930	504	2532	2602
					93,5	85,0	8,1	0,3	0,6	0,1	2,4	2,4	1,8	1,0	4,8	4,9
A 560	Hennef	5209 / 5051	0	40342	38206	35023	3097	86	286	42	786	949	663	73	1735	1777
					94,7	86,8	7,7	0,2	0,7	0,1	1,9	2,4	1,6	0,2	4,3	4,4
A 562	AK Bonn Ost (W)	5208 / 5055	0	60066	58071	52308	5408	356	158	97	896	431	297	411	1327	1425
					96,7	87,1	9,0	0,6	0,3	0,2	1,5	0,7	0,5	0,7	2,2	2,4
A 562	AK Bonn-Ost (O)	5208 / 5626	31	8367	8100	7529	556	16	28	11	106	32	28	89	138	149
					96,8	90,0	6,6	0,2	0,3	0,1	1,3	0,4	0,3	1,1	1,7	1,8
A 565	AD Bonn-Beuel (W)	5208 / 5634	31	88751	80598	74083	6338	177	491	172	2595	3717	2983	1179	6312	6484
					90,8	83,5	7,1	0,2	0,6	0,2	2,9	4,2	3,4	1,3	7,1	7,3
A 565	Meckenheim-Merl	5308 / 5013	31	35958	32012	29566	2414	32	232	36	726	2951	2304	0	3678	3714
					89,0	82,2	6,7	0,1	0,6	0,1	2,0	8,2	6,4	0,0	10,2	10,3

Herausgeber: Landesbetrieb Straßenbau Nordrhein-Westfalen, Verkehrszentrale, Bonner Straße 70, 51379 Leverkusen
Auswertung: DTV-Verkehrsconsult GmbH, Pascalstraße 53, 52076 Aachen

Durchschnittlicher Kfz-Tagesverkehr und Anteile von 5 bzw. 8 Fahrzeugarten *Januar 2020*

Str.-Kl. u. -Nr.	Zst.-Name	TK/ Zst.-Nr.	Alle Wochentage (Montag - Sonntag)													
			GT	Kfz	Pkw+ Lfw+ Mot	davon Pkw	Lfw (<3,5t)	Mot	Pkw mit Anh.	Bus	Lkw ohne Anh.	LmA + Sat	davon Sat	Son nkl.	SGV	SV
	Bundesstraßen															
B 1	AC-Vaalserquartier	5202 / 5253	27	12323	12048	11438	539	71	60	107	68	39	22	0	108	215
					97,8	92,8	4,4	0,6	0,5	0,9	0,6	0,3	0,2	0,0	0,9	1,7
B 1	Horn 2	4119 / 5339	0	11996	10860	10211	618	30	111	42	374	606	424	2	980	1022
					90,5	85,1	5,2	0,3	0,9	0,4	3,1	5,1	3,5	0,0	8,2	8,5
B 7	Warburg West	4520 / 5331	31	14005	12773	12071	666	36	106	42	365	346	246	373	711	753
					91,2	86,2	4,8	0,3	0,8	0,3	2,6	2,5	1,8	2,7	5,1	5,4
B 7	Düsseldorf-Heerdt	4706 / 5031	31	81342	78292	71629	6529	133	197	120	1377	1104	897	252	2481	2601
					96,2	88,1	8,0	0,2	0,2	0,1	1,7	1,4	1,1	0,3	3,0	3,2
B 8	Elten (B)	4002 / 5254	31	2015	1924	1824	90	10	19	0	43	28	19	0	72	72
					95,5	90,5	4,5	0,5	0,9	0,0	2,1	1,4	1,0	0,0	3,6	3,6
B 9	Kranenburg	4102 / 5255	31	10224	9949	9313	617	18	71	39	81	85	63	0	166	205
					97,3	91,1	6,0	0,2	0,7	0,4	0,8	0,8	0,6	0,0	1,6	2,0
B 9	Geldern (O)	4403 / 5251	31	7208	6373	5764	599	10	95	8	311	411	341	10	722	730
					88,4	80,0	8,3	0,1	1,3	0,1	4,3	5,7	4,7	0,1	10,0	10,1
B 9	Krefeld-Hüls	4604 / 5275	28	9467	9038	8396	621	21	67	37	150	175	137	0	325	362
					95,5	88,7	6,6	0,2	0,7	0,4	1,6	1,8	1,4	0,0	3,4	3,8
B 9	Dormagen	4806 / 5267	31	11029	9841	9088	721	32	49	37	316	777	700	9	1093	1130
					89,2	82,4	6,5	0,3	0,4	0,3	2,9	7,0	6,3	0,1	9,9	10,2
B 9	Goch (S)	4302 / 5240	31	13323	12043	10759	1276	8	109	11	312	843	695	6	1155	1165
					90,4	80,8	9,6	0,1	0,8	0,1	2,3	6,3	5,2	0,0	8,7	8,7
B 42	AK Bonn Ost (S)	5208 / 5627	0	47483	45693	42683	2832	178	141	43	746	541	371	319	1287	1330
					96,2	89,9	6,0	0,4	0,3	0,1	1,6	1,1	0,8	0,7	2,7	2,8
B 51	Ostbevern	3913 / 5329	31	8933	8213	7593	608	12	102	19	193	368	284	38	561	580
					91,9	85,0	6,8	0,1	1,1	0,2	2,2	4,1	3,2	0,4	6,3	6,5
B 51	Telgte	4012 / 5330	31	17772	16437	15232	1186	19	164	74	346	743	556	8	1089	1163
					92,5	85,7	6,7	0,1	0,9	0,4	1,9	4,2	3,1	0,0	6,1	6,5
B 51	Tondorf (S)	5506 / 5236	25	14043	10675	9507	1162	6	230	38	446	2654	2353	0	3100	3138
					76,0	67,7	8,3	0,0	1,6	0,3	3,2	18,9	16,8	0,0	22,1	22,3
B 51	Dahlem	5605 / 5235	31	9865	6596	6004	589	3	127	18	433	2639	2370	51	3072	3090
					66,9	60,9	6,0	0,0	1,3	0,2	4,4	26,8	24,0	0,5	31,1	31,3
B 54	Altenberge 2	3910 / 5338	0	30585	27101	25206	1883	12	253	113	868	2235	1765	17	3103	3215
					88,6	82,4	6,2	0,0	0,8	0,4	2,8	7,3	5,8	0,1	10,1	10,5
B 54	Drensteinfurt (N)	4111 / 5348	31	7951	7558	7022	525	10	76	9	120	184	139	3	305	314
					95,1	88,3	6,6	0,1	1,0	0,1	1,5	2,3	1,8	0,0	3,8	3,9
B 54	Ascheberg-Herbern	4212 / 5370	31	2104	1989	1836	145	7	28	4	41	42	29	0	84	87
					94,5	87,3	6,9	0,3	1,3	0,2	2,0	2,0	1,4	0,0	4,0	4,1
B 54	Werne-Langern	4311 / 5371	31	9324	8819	8322	472	25	49	96	136	225	164	0	361	456
					94,6	89,3	5,1	0,3	0,5	1,0	1,5	2,4	1,8	0,0	3,9	4,9
B 54	Dortmund-Brechten	4410 / 5318	0	20833	19372	17990	1357	26	81	15	394	958	725	12	1352	1367
					93,0	86,4	6,5	0,1	0,4	0,1	1,9	4,6	3,5	0,1	6,5	6,6
B 54	Kierspe-Volme	4811 / 5372	31	5548	5295	4989	295	11	28	63	117	45	26	0	162	225
					95,4	89,9	5,3	0,2	0,5	1,1	2,1	0,8	0,5	0,0	2,9	4,1
B 54	Meinerzhagen	4811 / 5304	31	12608	11336	10494	814	29	80	27	469	470	343	227	939	966
					89,9	83,2	6,5	0,2	0,6	0,2	3,7	3,7	2,7	1,8	7,4	7,7

Herausgeber: Landesbetrieb Straßenbau Nordrhein-Westfalen, Verkehrszentrale, Bonner Straße 70, 51379 Leverkusen
Auswertung: DTV-Verkehrsconsult GmbH, Pascalstraße 53, 52076 Aachen

Durchschnittlicher Kfz-Tagesverkehr und Anteile von 5 bzw. 8 Fahrzeugarten *Januar 2020*

Str.-Kl. u. -Nr.	Zst.-Name	TK/ Zst.-Nr.	Alle Wochentage (Montag - Sonntag)													
			GT	Kfz	Pkw+ Lfw+ Mot	davon Pkw	Lfw (<3,5t)	Mot	Pkw mit Anh.	Bus	Lkw ohne Anh.	LmA + Sat	davon Sat	Son nkl.	SGV	SV
B 54	Olpe-Altenkleusheim	4913 / 5373	0	4479	4269	4038	228	3	19	23	82	86	55	0	168	191
					95,3	90,1	5,1	0,1	0,4	0,5	1,8	1,9	1,2	0,0	3,8	4,3
B 54	Kreuztal-Buschhütten	5013 / 5374	31	32358	30573	28802	1734	37	154	56	541	1034	843	0	1575	1631
					94,5	89,0	5,4	0,1	0,5	0,2	1,7	3,2	2,6	0,0	4,9	5,0
B 55	Warstein Süd	4516 / 5375	31	6840	6171	5714	449	8	61	10	171	428	345	0	598	608
					90,2	83,5	6,6	0,1	0,9	0,1	2,5	6,3	5,0	0,0	8,7	8,9
B 55	Grevenbrück	4814 / 5342	0	5263	4756	4433	321	2	34	10	164	289	221	11	452	462
					90,4	84,2	6,1	0,0	0,6	0,2	3,1	5,5	4,2	0,2	8,6	8,8
B 55	Bergneustadt	4912 / 5264	31	10654	10138	9488	628	22	48	92	157	209	156	10	366	458
					95,2	89,1	5,9	0,2	0,4	0,9	1,5	2,0	1,5	0,1	3,4	4,3
B 55	Derschlag	5011 / 5223	31	14995	14140	12979	1152	9	105	19	341	389	306	0	730	750
					94,3	86,6	7,7	0,1	0,7	0,1	2,3	2,6	2,0	0,0	4,9	5,0
B 55	Elsdorf	5005 / 5247	31	10589	9546	8792	738	16	95	70	367	452	381	58	820	890
					90,1	83,0	7,0	0,2	0,9	0,7	3,5	4,3	3,6	0,6	7,7	8,4
B 56	Siegburg-Stallberg	5109 / 5220	31	22847	22008	20378	1592	38	110	16	441	139	105	133	580	596
					96,3	89,2	7,0	0,2	0,5	0,1	1,9	0,6	0,5	0,6	2,5	2,6
B 56	Swisttal-Buschhoven	5208 / 5274	30	16490	15814	14816	950	48	102	73	254	247	192	0	501	574
					95,9	89,8	5,8	0,3	0,6	0,4	1,5	1,5	1,2	0,0	3,0	3,5
B 57	Menzeler Heide (N)	4405 / 5229	31	9426	8870	8242	605	23	101	35	141	187	149	94	328	362
					94,1	87,4	6,4	0,2	1,1	0,4	1,5	2,0	1,6	1,0	3,5	3,8
B 57	Mönchengladb.-Rheindahlen	4804 / 5273	31	10071	9547	9006	513	27	64	6	234	219	173	0	454	460
					94,8	89,4	5,1	0,3	0,6	0,1	2,3	2,2	1,7	0,0	4,5	4,6
B 57	Alsdorf-Ofden	5102 / 5213	24	17930	17357	16308	990	60	71	182	177	96	68	46	274	456
					96,8	91,0	5,5	0,3	0,4	1,0	1,0	0,5	0,4	0,3	1,5	2,5
B 57	Aachen-Köpfchen	5202 / 5263	31	7715	7571	7192	347	32	22	45	40	36	20	0	76	122
					98,1	93,2	4,5	0,4	0,3	0,6	0,5	0,5	0,3	0,0	1,0	1,6
B 58	Dorsten (O)	4207 / 5316	0	12712	11252	10240	1007	5	124	19	390	924	732	3	1314	1333
					88,5	80,6	7,9	0,0	1,0	0,1	3,1	7,3	5,8	0,0	10,3	10,5
B 58	Lüdinghausen-West	4210 / 5360	31	11169	10453	9529	885	39	115	59	184	353	274	5	537	596
					93,6	85,3	7,9	0,3	1,0	0,5	1,6	3,2	2,5	0,0	4,8	5,3
B 58	Ascheberg West	4210 / 5376	29	6815	6205	5664	525	16	89	23	176	322	255	0	498	521
					91,1	83,1	7,7	0,2	1,3	0,3	2,6	4,7	3,7	0,0	7,3	7,6
B 58	Geldern (N)	4403 / 5252	31	8616	7956	7294	645	17	79	40	252	275	210	15	527	567
					92,3	84,7	7,5	0,2	0,9	0,5	2,9	3,2	2,4	0,2	6,1	6,6
B 58	Menzeler Heide (W)	4405 / 5230	31	12041	10694	9710	964	20	114	68	307	759	612	97	1067	1135
					88,8	80,6	8,0	0,2	1,0	0,6	2,6	6,3	5,1	0,8	8,9	9,4
B 58	Straelen 2 (Bundesstr.)	4503 / 5257	31	4226	3868	3613	251	5	27	4	75	252	215	0	327	331
					91,5	85,5	5,9	0,1	0,6	0,1	1,8	6,0	5,1	0,0	7,7	7,8
B 59	Pulheim	4906 / 5214	31	17716	16569	15198	1346	25	96	20	359	659	538	13	1018	1038
					93,5	85,8	7,6	0,1	0,5	0,1	2,0	3,7	3,0	0,1	5,7	5,9
B 61	Petershagen 2	3619 / 5336	31	8931	7771	7150	610	11	119	27	197	772	600	46	969	996
					87,0	80,1	6,8	0,1	1,3	0,3	2,2	8,6	6,7	0,5	10,8	11,2
B 61	Barkhausen	3719 / 5368	0	24057	22891	21296	1548	47	141	46	414	565	416	0	979	1025
					95,2	88,5	6,4	0,2	0,6	0,2	1,7	2,4	1,7	0,0	4,1	4,3
B 61	Ostwestfalendamm	3917 / 5386	31	79579	76994	72118	4772	104	314	174	1080	1016	728	0	2096	2271
					96,8	90,6	6,0	0,1	0,4	0,2	1,4	1,3	0,9	0,0	2,6	2,9

Herausgeber: Landesbetrieb Straßenbau Nordrhein-Westfalen, Verkehrszentrale, Bonner Straße 70, 51379 Leverkusen
Auswertung: DTV-Verkehrsconsult GmbH, Pascalstraße 53, 52076 Aachen

Durchschnittlicher Kfz-Tagesverkehr und Anteile von 5 bzw. 8 Fahrzeugarten *Januar 2020*

Str.-Kl. u. -Nr.	Zst.-Name	TK/ Zst.-Nr.	Alle Wochentage (Montag - Sonntag)													
			GT	Kfz	Pkw+ Lfw+ Mot	davon Pkw	Lfw (<3,5t)	Mot	Pkw mit Anh.	Bus	Lkw ohne Anh.	LmA + Sat	davon Sat	Son nkl.	SGV	SV
B 61	Linteler See	4116 / 5377	31	14090	13057	12189	843	25	88	50	269	627	509	0	896	946
					92,7	86,5	6,0	0,2	0,6	0,4	1,9	4,5	3,6	0,0	6,4	6,7
B 62	Netphen-Afholderbach	5014 / 5354	31	3403	3153	2966	180	7	25	28	74	123	90	0	196	225
					92,6	87,1	5,3	0,2	0,7	0,8	2,2	3,6	2,6	0,0	5,8	6,6
B 63	Hamm-Heesen	4212 / 5361	31	9495	9145	8556	578	10	59	11	144	135	104	1	278	289
					96,3	90,1	6,1	0,1	0,6	0,1	1,5	1,4	1,1	0,0	2,9	3,0
B 63	Drensteinfurt	4212 / 5302	31	5907	5581	5252	323	6	52	36	101	116	90	21	217	253
					94,5	88,9	5,5	0,1	0,9	0,6	1,7	2,0	1,5	0,4	3,7	4,3
B 64	Bad Driburg Süd	4220 / 5378	31	8757	8002	7354	634	14	82	30	202	441	343	0	643	673
					91,4	84,0	7,2	0,2	0,9	0,3	2,3	5,0	3,9	0,0	7,3	7,7
B 64	Delbrück-West	4217 / 5355	31	9393	8050	7352	685	12	112	17	299	915	739	0	1214	1231
					85,7	78,3	7,3	0,1	1,2	0,2	3,2	9,7	7,9	0,0	12,9	13,1
B 66	BI-Hillegossen	4017 / 5337	0	34027	30316	27778	2464	73	216	55	1579	1665	970	195	3244	3299
					89,1	81,6	7,2	0,2	0,6	0,2	4,6	4,9	2,8	0,6	9,5	9,7
B 68	Halle-Gartnisch	3916 / 5303	31	9262	8945	8371	563	12	49	23	148	35	23	62	183	207
					96,6	90,4	6,1	0,1	0,5	0,3	1,6	0,4	0,3	0,7	2,0	2,2
B 68	Lichtenau	4319 / 5351	31	8885	8469	7909	556	4	73	40	144	156	109	4	300	340
					95,3	89,0	6,3	0,0	0,8	0,4	1,6	1,8	1,2	0,0	3,4	3,8
B 70	Heek Ost	3808 / 5379	31	4577	4095	3696	387	13	86	36	134	226	174	0	360	396
					89,5	80,7	8,4	0,3	1,9	0,8	2,9	4,9	3,8	0,0	7,9	8,6
B 70	Vreden-Süd	3906 / 5362	31	6412	5795	5287	494	14	94	14	157	350	261	2	507	521
					90,4	82,5	7,7	0,2	1,5	0,2	2,4	5,5	4,1	0,0	7,9	8,1
B 70	Lünten	3907 / 5380	31	5344	4843	4450	382	12	79	12	143	267	205	0	410	422
					90,6	83,3	7,1	0,2	1,5	0,2	2,7	5,0	3,8	0,0	7,7	7,9
B 70	Raesfeld West	4206 / 5381	31	2189	2017	1823	182	11	40	14	58	60	41	0	118	132
					92,1	83,3	8,3	0,5	1,8	0,7	2,7	2,7	1,9	0,0	5,4	6,0
B 83	Beverungen-Wehrden	4222 / 5382	31	5377	4936	4590	338	8	56	14	135	236	169	0	371	385
					91,8	85,4	6,3	0,1	1,0	0,3	2,5	4,4	3,2	0,0	6,9	7,2
B 219	Greven (N)	3811 / 5350	31	9297	8260	7577	674	9	96	36	246	656	498	3	902	938
					88,8	81,5	7,2	0,1	1,0	0,4	2,6	7,1	5,4	0,0	9,7	10,1
B 220	Emmerich	4103 / 5258	31	12064	10944	10187	723	34	79	4	246	792	695	0	1038	1041
					90,7	84,4	6,0	0,3	0,7	0,0	2,0	6,6	5,8	0,0	8,6	8,6
B 221	Brüggen (N)	4703 / 5432	31	11887	11222	10395	804	22	101	23	245	274	214	23	519	542
					94,4	87,4	6,8	0,2	0,8	0,2	2,1	2,3	1,8	0,2	4,4	4,6
B 221	Arsbeck	4803 / 5276	31	5859	5512	5080	403	29	68	27	112	140	104	0	252	279
					94,1	86,7	6,9	0,5	1,2	0,5	1,9	2,4	1,8	0,0	4,3	4,8
B 221	Heinsberg	4902 / 5259	31	15333	14261	12977	1261	23	139	76	398	375	298	84	773	849
					93,0	84,6	8,2	0,1	0,9	0,5	2,6	2,4	1,9	0,5	5,0	5,5
B 224	Bottrop	4407 / 5344	31	40564	38114	35102	2935	78	230	60	784	1203	927	173	1987	2046
					94,0	86,5	7,2	0,2	0,6	0,1	1,9	3,0	2,3	0,4	4,9	5,0
B 226	Gedern	4510 / 5272	31	10327	10084	9461	558	66	28	15	101	99	81	0	200	215
					97,6	91,6	5,4	0,6	0,3	0,1	1,0	1,0	0,8	0,0	1,9	2,1
B 226	Wanne-Eickel Ost	4409 / 5364	31	21007	20186	18557	1504	125	95	126	345	255	194	0	600	726
					96,1	88,3	7,2	0,6	0,5	0,6	1,6	1,2	0,9	0,0	2,9	3,5
B 229	Delecke 2	4514 / 5334	0	3117	2960	2793	153	15	9	16	82	43	31	7	125	141
					95,0	89,6	4,9	0,5	0,3	0,5	2,6	1,4	1,0	0,2	4,0	4,5

Herausgeber: Landesbetrieb Straßenbau Nordrhein-Westfalen, Verkehrszentrale, Bonner Straße 70, 51379 Leverkusen
Auswertung: DTV-Verkehrsconsult GmbH, Pascalstraße 53, 52076 Aachen

Durchschnittlicher Kfz-Tagesverkehr und Anteile von 5 bzw. 8 Fahrzeugarten *Januar 2020*

Str.-Kl. u. -Nr.	Zst.-Name	TK/ Zst.-Nr.	Alle Wochentage (Montag - Sonntag)													
			GT	Kfz	Pkw+ Lfw+ Mot	davon Pkw	Lfw (<3,5t)	Mot	Pkw mit Anh.	Bus	Lkw ohne Anh.	LmA + Sat	davon Sat	Son nkl.	SGV	SV
B 229	Lüdenscheid-Brügge	4711 / 5321	31	13084	12425	11716	698	11	44	85	261	214	147	55	475	560
					95,0	89,5	5,3	0,1	0,3	0,6	2,0	1,6	1,1	0,4	3,6	4,3
B 229	Solingen	4808 / 5203	30	11350	10716	9802	886	28	48	26	325	216	165	19	541	567
					94,4	86,4	7,8	0,2	0,4	0,2	2,9	1,9	1,5	0,2	4,8	5,0
B 230	Holzheim	4805 / 5238	31	9913	9192	8437	736	19	46	10	336	289	238	41	625	635
					92,7	85,1	7,4	0,2	0,5	0,1	3,4	2,9	2,4	0,4	6,3	6,4
B 235	Datteln	4210 / 5345	31	11951	11310	10504	767	39	116	38	188	292	212	6	481	519
					94,6	87,9	6,4	0,3	1,0	0,3	1,6	2,4	1,8	0,1	4,0	4,3
B 236	Dortmund-Wambeldorf	4411 / 5365	21	70621	61661	55122	6436	103	1091	754	1448	4750	3699	917	6198	6952
					87,3	78,1	9,1	0,1	1,5	1,1	2,1	6,7	5,2	1,3	8,8	9,8
B 236	Dortmund-Berghofen	4511 / 5352	31	30012	27404	25592	1770	42	149	24	567	1346	1134	523	1913	1936
					91,3	85,3	5,9	0,1	0,5	0,1	1,9	4,5	3,8	1,7	6,4	6,5
B 236	Plettenberg-Ohle	4712 / 5309	31	6622	6014	5472	532	11	35	49	205	302	249	17	507	556
					90,8	82,6	8,0	0,2	0,5	0,7	3,1	4,6	3,8	0,3	7,7	8,4
B 236	Altenhundem	4814 / 5383	31	13768	13148	12313	819	15	66	118	223	213	150	0	436	554
					95,5	89,4	6,0	0,1	0,5	0,9	1,6	1,5	1,1	0,0	3,2	4,0
B 236	Gleidorf (O)	4815 / 5310	0	wegen langer Ausfallzeit derzeit keine Schätzung												
B 236	Schmallenberg	4815 / 5367	31	5859	5492	4990	491	12	57	11	164	135	86	0	299	310
					93,7	85,2	8,4	0,2	1,0	0,2	2,8	2,3	1,5	0,0	5,1	5,3
B 236	Winterberg-Waltenberg	4817 / 5366	31	5980	5403	4925	476	2	53	16	134	372	290	0	506	523
					90,4	82,4	8,0	0,0	0,9	0,3	2,2	6,2	4,8	0,0	8,5	8,7
B 236	Winterberg-Herrloh	4817 / 5369	31	7185	6855	6206	645	4	44	22	128	137	85	0	265	287
					95,4	86,4	9,0	0,1	0,6	0,3	1,8	1,9	1,2	0,0	3,7	4,0
B 237	Ohl	4810 / 5225	31	3557	3265	2982	265	18	29	13	137	100	76	13	237	250
					91,8	83,8	7,5	0,5	0,8	0,4	3,8	2,8	2,1	0,4	6,7	7,0
B 239	Espelkamp-Gestringen	3617 / 5356	31	10635	9734	8931	796	8	106	21	254	516	372	3	770	791
					91,5	84,0	7,5	0,1	1,0	0,2	2,4	4,9	3,5	0,0	7,2	7,4
B 239	Bad Salzuflen	3918 / 5315	31	22449	20606	18887	1702	17	169	30	634	929	720	82	1562	1592
					91,8	84,1	7,6	0,1	0,8	0,1	2,8	4,1	3,2	0,4	7,0	7,1
B 239	Detmold-Heidenoldendorf	4018 / 5357	30	14557	13824	12742	1045	37	101	33	306	293	206	0	599	632
					95,0	87,5	7,2	0,3	0,7	0,2	2,1	2,0	1,4	0,0	4,1	4,3
B 239	Höxter-Fürstenau	4121 / 5358	31	6323	5771	5388	367	16	54	29	152	316	246	0	468	497
					91,3	85,2	5,8	0,3	0,9	0,5	2,4	5,0	3,9	0,0	7,4	7,9
B 241	Bever	4322 / 5384	31	5340	4835	4485	334	16	68	48	118	271	199	0	389	437
					90,5	84,0	6,3	0,3	1,3	0,9	2,2	5,1	3,7	0,0	7,3	8,2
B 252	Brakel	4221 / 5340	0	7096	6156	5751	403	2	66	44	307	515	347	8	822	866
					86,8	81,0	5,7	0,0	0,9	0,6	4,3	7,3	4,9	0,1	11,6	12,2
B 256	Marienheide	4811 / 5224	31	5430	5051	4590	441	20	40	55	148	125	91	12	272	327
					93,0	84,5	8,1	0,4	0,7	1,0	2,7	2,3	1,7	0,2	5,0	6,0
B 258	Friesenrath (W)	5303 / 5208	31	13879	13037	11941	1079	18	107	25	374	309	233	26	683	708
					93,9	86,0	7,8	0,1	0,8	0,2	2,7	2,2	1,7	0,2	4,9	5,1
B 258	Friesenrath (S)	5303 / 5250	31	17743	16754	15288	1372	94	126	42	419	347	275	55	766	808
					94,4	86,2	7,7	0,5	0,7	0,2	2,4	2,0	1,6	0,3	4,3	4,6
B 258	Imgenbroich	5403 / 5277	31	12016	11550	10869	646	34	96	131	144	95	68	0	239	370
					96,1	90,5	5,4	0,3	0,8	1,1	1,2	0,8	0,6	0,0	2,0	3,1

Herausgeber: Landesbetrieb Straßenbau Nordrhein-Westfalen, Verkehrszentrale, Bonner Straße 70, 51379 Leverkusen
Auswertung: DTV-Verkehrsconsult GmbH, Pascalstraße 53, 52076 Aachen

Durchschnittlicher Kfz-Tagesverkehr und Anteile von 5 bzw. 8 Fahrzeugarten *Januar 2020*

Str.-Kl. u. -Nr.	Zst.-Name	TK/ Zst.-Nr.	Alle Wochentage (Montag - Sonntag)													
			GT	Kfz	Pkw+ Lfw+ Mot	davon Pkw	Lfw (<3,5t)	Mot	Pkw mit Anh.	Bus	Lkw ohne Anh.	LmA + Sat	davon Sat	Son nkl.	SGV	SV
B 258	Blankenheimer Wald	5505 / 5239	31	2164	1905	1714	182	9	26	54	90	67	47	21	157	211
					88,0	79,2	8,4	0,4	1,2	2,5	4,2	3,1	2,2	1,0	7,3	9,8
B 258	Ahrhütte (O)	5606 / 5243	27	3839	3195	2866	326	3	93	20	128	403	288	0	531	551
					83,2	74,7	8,5	0,1	2,4	0,5	3,3	10,5	7,5	0,0	13,8	14,4
B 264	Aachen-Bildchen	5202 / 5261	31	9341	9157	8702	420	35	40	53	54	36	21	0	90	143
					98,0	93,2	4,5	0,4	0,4	0,6	0,6	0,4	0,2	0,0	1,0	1,5
B 264	Langerwehe	5104 / 5246	31	11684	11121	10318	779	24	76	24	201	258	209	5	459	482
					95,2	88,3	6,7	0,2	0,7	0,2	1,7	2,2	1,8	0,0	3,9	4,1
B 264	Düren/Kerpen	5105 / 5265	31	6726	6063	5644	403	15	45	43	196	377	312	3	573	616
					90,1	83,9	6,0	0,2	0,7	0,6	2,9	5,6	4,6	0,0	8,5	9,2
B 265	Lechenich 2	5106 / 5269	31	12178	11297	10077	1200	20	91	45	261	478	335	6	739	784
					92,8	82,8	9,9	0,2	0,7	0,4	2,1	3,9	2,7	0,0	6,1	6,4
B 265	Wollersheim (O)	5305 / 5232	0	3735	3560	3281	275	4	34	11	95	36	22	0	131	141
					95,3	87,8	7,4	0,1	0,9	0,3	2,5	1,0	0,6	0,0	3,5	3,8
B 266	Kesternich (S)	5304 / 5211	31	3556	3277	3019	247	11	42	41	94	101	73	0	195	236
					92,2	84,9	6,9	0,3	1,2	1,2	2,6	2,8	2,1	0,0	5,5	6,6
B 288	Uerdingen	4605 / 5231	7	17615	16201	14643	1446	112	78	46	301	954	799	35	1256	1302
					92,0	83,1	8,2	0,6	0,4	0,3	1,7	5,4	4,5	0,2	7,1	7,4
B 475	Ladbergen Nord	3812 / 5385	0	9261	7899	7091	799	9	115	19	301	927	771	0	1228	1247
					85,3	76,6	8,6	0,1	1,2	0,2	3,3	10,0	8,3	0,0	13,3	13,5
B 475	Sassenberg-Süd	4014 / 5363	31	12330	11348	10544	794	11	122	56	221	575	442	7	796	852
					92,0	85,5	6,4	0,1	1,0	0,5	1,8	4,7	3,6	0,1	6,5	6,9
B 475	Lippetal-Lippborg	4314 / 5359	31	7871	7044	6428	603	13	89	14	178	545	413	2	722	736
					89,5	81,7	7,7	0,2	1,1	0,2	2,3	6,9	5,2	0,0	9,2	9,3
B 477	Gohr	4906 / 5262	31	6242	5939	5487	432	21	41	10	115	137	94	0	252	261
					95,2	87,9	6,9	0,3	0,7	0,2	1,8	2,2	1,5	0,0	4,0	4,2
B 477	Rommerskirchen	4906 / 5268	31	5318	4880	4566	290	24	28	42	77	278	240	12	356	397
					91,8	85,9	5,5	0,5	0,5	0,8	1,5	5,2	4,5	0,2	6,7	7,5
B 478	Waldbröl	5111 / 5222	31	7319	6997	6339	630	28	57	38	118	99	63	11	216	255
					95,6	86,6	8,6	0,4	0,8	0,5	1,6	1,3	0,9	0,2	3,0	3,5
B 480	Brilon (N)	4517 / 5322	0	wegen langer Ausfallzeit derzeit keine Schätzung												
B 480	Winterberg	4717 / 5325	31	9451	8601	7943	653	5	68	46	227	444	315	64	672	718
					91,0	84,1	6,9	0,1	0,7	0,5	2,4	4,7	3,3	0,7	7,1	7,6
B 480	Bad Berleburg	4916 / 5301	0	5108	4735	4272	460	4	30	35	128	99	65	81	227	262
					92,7	83,6	9,0	0,1	0,6	0,7	2,5	1,9	1,3	1,6	4,4	5,1
B 481	St. Mauritz	3912 / 5506	28	13216	12240	11226	1002	13	119	64	263	481	392	48	744	809
					92,6	84,9	7,6	0,1	0,9	0,5	2,0	3,6	3,0	0,4	5,6	6,1
B 483	Radevormwald-Rochollsberg	4710 / 5271	31	5656	5227	4751	448	28	43	11	157	217	150	2	374	385
					92,4	84,0	7,9	0,5	0,8	0,2	2,8	3,8	2,6	0,0	6,6	6,8
B 506	Kürten-Weiden	4909 / 5270	31	4194	3994	3710	267	17	31	20	80	68	45	0	149	169
					95,2	88,5	6,4	0,4	0,7	0,5	1,9	1,6	1,1	0,0	3,5	4,0
B 507	Winterscheid	5110 / 5278	31	5206	4979	4577	375	27	47	22	97	61	41	0	158	181
					95,6	87,9	7,2	0,5	0,9	0,4	1,9	1,2	0,8	0,0	3,0	3,5
B 511	Gleidorf (N)	4815 / 5311	0	wegen langer Ausfallzeit derzeit keine Schätzung												

Herausgeber: Landesbetrieb Straßenbau Nordrhein-Westfalen, Verkehrszentrale, Bonner Straße 70, 51379 Leverkusen
Auswertung: DTV-Verkehrsconsult GmbH, Pascalstraße 53, 52076 Aachen

Durchschnittlicher Kfz-Tagesverkehr und Anteile von 5 bzw. 8 Fahrzeugarten *Januar 2020*

Str.-Kl. u. -Nr.	Zst.-Name	TK/ Zst.-Nr.	Alle Wochentage (Montag - Sonntag)													
			GT	Kfz	Pkw+ Lfw+ Mot	davon Pkw	Lfw (<3,5t)	Mot	Pkw mit Anh.	Bus	Lkw ohne Anh.	LmA + Sat	davon Sat	Son nkl.	SGV	SV
B 514	Babbenhausen	3819 / 5335	31	9115	8537	7918	602	16	87	18	136	281	210	57	417	435
					93,7	86,9	6,6	0,2	1,0	0,2	1,5	3,1	2,3	0,6	4,6	4,8
B 514	Kalletal	3819 / 5347	31	2106	1835	1675	151	8	18	10	55	184	152	5	239	248
					87,1	79,5	7,2	0,4	0,9	0,5	2,6	8,7	7,2	0,3	11,3	11,8
B 516	Ense-Möhnesee	4414 / 5346	31	5559	5250	4837	396	17	52	3	121	132	98	2	252	255
					94,4	87,0	7,1	0,3	0,9	0,0	2,2	2,4	1,8	0,0	4,5	4,6
B 516	Brilon (W)	4517 / 5323	0	wegen langer Ausfallzeit derzeit keine Schätzung												
B 525	Coesfeld-Ost	4009 / 5353	31	8348	7564	6894	659	10	124	16	201	441	325	3	642	658
					90,6	82,6	7,9	0,1	1,5	0,2	2,4	5,3	3,9	0,0	7,7	7,9

Herausgeber: Landesbetrieb Straßenbau Nordrhein-Westfalen, Verkehrszentrale, Bonner Straße 70, 51379 Leverkusen
Auswertung: DTV-Verkehrsconsult GmbH, Pascalstraße 53, 52076 Aachen

Durchschnittlicher Kfz-Tagesverkehr und Anteile von 5 bzw. 8 Fahrzeugarten *Januar 2020*

Str.-Kl. u. -Nr.	Zst.-Name	TK/ Zst.-Nr.	Alle Wochentage (Montag - Sonntag)													
			GT	Kfz	Pkw+ Lfw+ Mot	davon Pkw	Lfw (<3,5t)	Mot	Pkw mit Anh.	Bus	Lkw ohne Anh.	LmA + Sat	davon Sat	Son nkl.	SGV	SV
	Landesstraßen															
L 11	Wollersheim (W)	5305 / 5234	0	1576	1504	1380	123	1	12	7	45	8	5	0	53	60
					95,4	87,6	7,8	0,0	0,8	0,4	2,9	0,5	0,3	0,0	3,4	3,8
L 29	Heidenend	4603 / 5438	31	5987	5702	5502	172	29	30	34	70	146	117	5	216	249
					95,3	91,9	2,9	0,5	0,5	0,6	1,2	2,4	2,0	0,1	3,6	4,2
L 29	Willich-Viersen	4704 / 5266	14	13840	13174	12034	1110	30	68	115	275	206	140	3	480	596
					95,2	86,9	8,0	0,2	0,5	0,8	2,0	1,5	1,0	0,0	3,5	4,3
L 47	Sittard	5001 / 5256	31	4887	4829	4619	187	22	26	2	15	13	6	0	29	31
					98,8	94,5	3,8	0,5	0,5	0,0	0,3	0,3	0,1	0,0	0,6	0,6
L 77	Goch (N)	4302 / 5241	31	9068	8577	7785	772	19	78	29	158	220	184	6	379	407
					94,6	85,9	8,5	0,2	0,9	0,3	1,7	2,4	2,0	0,1	4,2	4,5
L 101	Schildgen (O)	4908 / 5427	31	11821	10792	10072	685	36	47	91	190	69	47	632	259	350
					91,3	85,2	5,8	0,3	0,4	0,8	1,6	0,6	0,4	5,3	2,2	3,0
L 104	Kirchhellen (O)	4307 / 5524	31	1235	1041	940	81	20	17	1	30	125	111	22	154	155
					84,3	76,1	6,6	1,7	1,4	0,1	2,4	10,1	9,0	1,7	12,5	12,6
L 115	Ahrhütte (N)	5606 / 5245	27	5918	5081	4549	529	2	149	8	162	518	382	0	680	688
					85,9	76,9	8,9	0,0	2,5	0,1	2,7	8,8	6,4	0,0	11,5	11,6
L 136	Loope	5010 / 5204	31	9388	8934	8245	654	34	44	74	257	68	41	11	325	399
					95,2	87,8	7,0	0,4	0,5	0,8	2,7	0,7	0,4	0,1	3,5	4,3
L 143	Rottbitze (N)	5309 / 5406	31	9580	8819	8227	571	21	50	36	143	75	62	456	218	255
					92,1	85,9	6,0	0,2	0,5	0,4	1,5	0,8	0,7	4,8	2,3	2,7
L 166	Kesternich (O)	5304 / 5210	31	1687	1618	1475	136	7	17	7	34	11	7	0	45	52
					95,9	87,4	8,1	0,4	1,0	0,4	2,0	0,7	0,4	0,0	2,7	3,1
L 182	Bornheim (S)	5207 / 5407	9	3218	3116	2818	278	20	14	7	54	24	20	2	78	85
					96,8	87,6	8,6	0,6	0,4	0,2	1,7	0,8	0,6	0,1	2,4	2,7
L 183	Bornheim (W)	5207 / 5408	31	14549	14070	13061	954	54	64	73	201	109	69	32	310	383
					96,7	89,8	6,6	0,4	0,4	0,5	1,4	0,7	0,5	0,2	2,1	2,6
L 194	Weilerswist	5207 / 5437	31	4518	4408	4144	239	25	19	40	37	9	6	5	46	86
					97,6	91,7	5,3	0,6	0,4	0,9	0,8	0,2	0,1	0,1	1,0	1,9
L 218	Heimbach	5304 / 5413	31	3572	3432	3183	229	20	27	27	36	11	7	40	47	73
					96,1	89,1	6,4	0,6	0,8	0,8	1,0	0,3	0,2	1,1	1,3	2,1
L 231	Horbach/Locht	5102 / 5439	31	1535	1444	1374	60	10	10	52	14	12	11	2	26	79
					94,1	89,5	3,9	0,7	0,6	3,4	0,9	0,8	0,7	0,1	1,7	5,1
L 232	Richterich	5102 / 5411	31	19852	19257	18265	940	52	55	89	188	92	66	171	281	370
					97,0	92,0	4,7	0,3	0,3	0,4	0,9	0,5	0,3	0,9	1,4	1,9
L 233	Friesenrath (N)	5303 / 5209	31	4744	4419	4014	330	74	37	26	117	103	65	42	220	246
					93,2	84,6	7,0	1,6	0,8	0,5	2,5	2,2	1,4	0,9	4,6	5,2
L 238	Stolberg	5203 / 5441	31	10991	10429	9689	694	46	73	40	232	219	165	0	450	490
					94,9	88,1	6,3	0,4	0,7	0,4	2,1	2,0	1,5	0,0	4,1	4,5
L 238	Zweifall	5203 / 5410	31	5656	5426	4943	460	24	50	63	74	39	22	2	114	177
					95,9	87,4	8,1	0,4	0,9	1,1	1,3	0,7	0,4	0,0	2,0	3,1
L 247	Rottbitze (O)	5309 / 5405	31	11540	10536	9698	815	23	91	35	241	277	212	360	518	553
					91,3	84,0	7,1	0,2	0,8	0,3	2,1	2,4	1,8	3,1	4,5	4,8
L 288	Schildgen (W)	4908 / 5426	31	9278	8995	8435	528	33	39	103	98	33	21	11	130	233
					97,0	90,9	5,7	0,4	0,4	1,1	1,1	0,4	0,2	0,1	1,4	2,5
L 324	Erdingen	5012 / 5431	31	5227	4838	4427	405	7	50	36	134	165	117	5	299	334
					92,6	84,7	7,7	0,1	1	0,7	2,6	3,2	2,2	0,1	5,7	6,4

Herausgeber: Landesbetrieb Straßenbau Nordrhein-Westfalen, Verkehrszentrale, Bonner Straße 70, 51379 Leverkusen
Auswertung: DTV-Verkehrsconsult GmbH, Pascalstraße 53, 52076 Aachen

Durchschnittlicher Kfz-Tagesverkehr und Anteile von 5 bzw. 8 Fahrzeugarten *Januar 2020*

Str.-Kl. u. -Nr.	Zst.-Name	TK/ Zst.-Nr.	Alle Wochentage (Montag - Sonntag)													
			GT	Kfz	Pkw+ Lfw+ Mot	davon Pkw	Lfw (<3,5t)	Mot	Pkw mit Anh.	Bus	Lkw ohne Anh.	LmA + Sat	davon Sat	Son nkl.	SGV	SV
L 331	Margarethenhöhe	5309 / 5404	31	12297	12023	11252	747	24	42	86	99	34	23	13	132	218
					97,8	91,5	6,1	0,2	0,3	0,7	0,8	0,3	0,2	0,1	1,1	1,8
L 357	D-Gerresheim	4707 / 5416	31	12517	12262	11286	901	76	42	29	134	39	30	11	172	201
					98,0	90,2	7,2	0,6	0,3	0,2	1,1	0,3	0,2	0,1	1,4	1,6
L 358	Bensberg-Refrath	5008 / 5428	31	9410	9108	8464	629	16	36	8	142	95	62	21	237	245
					96,8	89,9	6,7	0,2	0,4	0,1	1,5	1,0	0,7	0,2	2,5	2,6
L 359	Witzhelden (W)	4808 / 5418	31	2401	2307	2121	165	22	17	33	25	7	4	12	32	65
					96,1	88,3	6,9	0,9	0,7	1,4	1,0	0,3	0,2	0,5	1,3	2,7
L 372	Brüggen (O)	4703 / 5433	31	4548	4404	4111	276	16	30	30	53	21	11	11	74	104
					96,8	90,4	6,1	0,4	0,7	0,7	1,2	0,5	0,3	0,2	1,6	2,3
L 418	Hahnerberg	4708 / 5440	31	28083	26584	24670	1880	35	124	15	759	601	445	0	1360	1375
					94,7	87,8	6,7	0,1	0,4	0,1	2,7	2,1	1,6	0,0	4,8	4,9
L 442	Essen-Werden (O)	4607 / 5420	12	9320	8847	8302	512	33	22	66	110	14	8	261	124	190
					94,9	89,1	5,5	0,4	0,2	0,7	1,2	0,2	0,1	2,8	1,3	2,0
L 442	Essen-Werden (N)	4607 / 5421	12	5368	5201	4877	297	27	15	1	28	4	2	119	32	33
					96,9	90,9	5,5	0,5	0,3	0,0	0,5	0,1	0,0	2,2	0,6	0,6
L 463	Voerde	4306 / 5424	31	6975	6345	5731	605	9	84	13	285	241	175	8	525	538
					91,0	82,2	8,7	0,1	1,2	0,2	4,1	3,4	2,5	0,1	7,5	7,7
L 475	Krefeld	4605 / 5434	31	9460	9230	8611	584	35	43	47	84	43	34	13	127	174
					97,6	91,0	6,2	0,4	0,5	0,5	0,9	0,5	0,4	0,1	1,3	1,8
L 510	Gronau-Glanerbrücke	3707 / 5341	0	wegen langer Ausfallzeit derzeit keine Schätzung												
L 528	Breckerfeld (N)	4710 / 5507	31	6618	6225	5739	472	14	40	36	187	127	80	3	314	350
					94,1	86,7	7,1	0,2	0,6	0,5	2,8	1,9	1,2	0,0	4,7	5,3
L 531	Siegen	5114 / 5332	31	15708	14861	13981	853	27	53	262	283	157	106	92	440	703
					94,6	89,0	5,4	0,2	0,3	1,7	1,8	1,0	0,7	0,6	2,8	4,5
L 544	Langscheid (W)	4613 / 5510	0	wegen langer Ausfallzeit derzeit keine Schätzung												
L 551	Haltern	4209 / 5536	31	5542	5331	4958	342	30	39	6	84	76	60	6	160	166
					96,2	89,5	6,2	0,5	0,7	0,1	1,5	1,4	1,1	0,1	2,9	3,0
L 555	Coesfeld-Nordost	4009 / 5533	31	6347	5909	5463	440	6	66	40	137	182	126	13	319	359
					93,1	86,1	6,9	0,1	1,0	0,6	2,2	2,9	2,0	0,2	5,0	5,7
L 560	Sandersküper	3807 / 5535	31	3966	3840	3631	198	12	31	3	36	53	38	2	89	93
					96,8	91,6	5,0	0,3	0,8	0,1	0,9	1,3	1,0	0,1	2,2	2,3
L 572	Rhede	4105 / 5320	31	14470	13850	12535	1275	40	86	107	202	204	163	21	406	513
					95,7	86,6	8,8	0,3	0,6	0,7	1,4	1,4	1,1	0,1	2,8	3,5
L 586	Stromberg	4215 / 5349	31	2448	2287	2098	182	7	25	6	45	79	49	7	124	130
					93,4	85,7	7,4	0,3	1,0	0,2	1,9	3,2	2,0	0,3	5,1	5,3
L 587	Greven (S)	3911 / 5306	30	10974	10572	9962	585	25	59	52	160	92	59	39	252	304
					96,3	90,8	5,3	0,2	0,5	0,5	1,5	0,8	0,5	0,4	2,3	2,8
L 591	Lienen	3813 / 5513	31	5944	5585	5124	431	30	62	54	92	147	121	4	239	293
					94,0	86,2	7,3	0,5	1,0	0,9	1,6	2,5	2,0	0,1	4,0	4,9
L 602	Hemden	4105 / 5534	31	5012	4490	4081	390	18	58	7	78	375	319	4	453	460
					89,6	81,4	7,8	0,4	1,2	0,1	1,5	7,5	6,4	0,1	9,0	9,2
L 608	Groß Reken	4108 / 5505	31	7477	6928	6352	537	39	98	67	139	235	191	10	373	440
					92,7	85,0	7,2	0,5	1,3	0,9	1,9	3,1	2,6	0,1	5,0	5,9

Herausgeber: Landesbetrieb Straßenbau Nordrhein-Westfalen, Verkehrszentrale, Bonner Straße 70, 51379 Leverkusen
Auswertung: DTV-Verkehrsconsult GmbH, Pascalstraße 53, 52076 Aachen

Durchschnittlicher Kfz-Tagesverkehr und Anteile von 5 bzw. 8 Fahrzeugarten *Januar 2020*

Str.-Kl. u. -Nr.	Zst.-Name	TK/ Zst.-Nr.	Alle Wochentage (Montag - Sonntag)													
			GT	Kfz	Pkw+ Lfw+ Mot	davon Pkw	Lfw (<3,5t)	Mot	Pkw mit Anh.	Bus	Lkw ohne Anh.	LmA + Sat	davon Sat	Son nkl.	SGV	SV
L 608	Gelsenkirchen-Schalke	4408 / 5523	31	34340	32758	30201	2480	77	131	52	452	823	697	125	1275	1327
					95,4	87,9	7,2	0,2	0,4	0,2	1,3	2,4	2,0	0,4	3,7	3,9
L 610	Recklinghausen	4309 / 5526	31	10677	10375	9835	506	34	35	137	91	26	18	12	117	254
					97,2	92,1	4,7	0,3	0,3	1,3	0,9	0,2	0,2	0,1	1,1	2,4
L 621	Kirchhellen (S)	4307 / 5525	31	1030	940	842	72	25	15	3	23	47	43	3	70	72
					91,2	81,8	7,0	2,5	1,5	0,3	2,3	4,5	4,1	0,3	6,8	7,0
L 687	Langscheid (S)	4613 / 5511	0	wegen langer Ausfallzeit derzeit keine Schätzung												
L 697	Attendorn	4813 / 5531	0	3983	3748	3524	221	3	14	31	93	94	77	4	186	218
					94,1	88,5	5,6	0,1	0,3	0,8	2,3	2,4	1,9	0,1	4,7	5,5
L 776	Salzkotten	4317 / 5530	31	15527	13989	12827	1156	7	119	19	275	1117	888	8	1392	1411
					90,1	82,6	7,4	0,0	0,8	0,1	1,8	7,2	5,7	0,0	9,0	9,1
L 787	Sennestadt (S)	4017 / 5520	0	wegen langer Ausfallzeit derzeit keine Schätzung												
L 822	Lippstadt-Cappel	4315 / 5528	31	7920	7591	7040	543	9	43	42	159	70	44	15	229	271
					95,9	88,9	6,9	0,1	0,5	0,5	2,0	0,9	0,6	0,2	2,9	3,4
L 937	Detmold (N)	4019 / 5517	0	wegen langer Ausfallzeit der Fahrzeugartenerfassung keine Schätzung												
L 937	Detmold (S)	4019 / 5518	0	wegen langer Ausfallzeit der Fahrzeugartenerfassung keine Schätzung												
L 938	Detmold (W)	4019 / 5519	0	wegen langer Ausfallzeit der Fahrzeugartenerfassung keine Schätzung												
L 954	Bad Driburg	4220 / 5529	31	7132	6731	6134	585	12	52	61	161	124	69	4	284	345
					94,4	86,0	8,2	0,2	0,7	0,9	2,3	1,7	1,0	0,1	4,0	4,8
L 969	Werl-Westönnen	4413 / 5324	31	9810	9358	8774	570	14	90	18	240	83	48	21	322	341
					95,4	89,4	5,8	0,1	0,9	0,2	2,4	0,8	0,5	0,2	3,3	3,5
	Kreisstraßen															
K 10	Sennestadt (O)	4017 / 5521	0	wegen langer Ausfallzeit derzeit keine Schätzung												
K 10	Breckerfeld (O)	4710 / 5508	31	2367	2223	2027	186	10	13	13	65	41	28	11	106	119
					93,9	85,7	7,9	0,4	0,6	0,6	2,8	1,7	1,2	0,5	4,5	5,0

Herausgeber: Landesbetrieb Straßenbau Nordrhein-Westfalen, Verkehrszentrale, Bonner Straße 70, 51379 Leverkusen
Auswertung: DTV-Verkehrsconsult GmbH, Pascalstraße 53, 52076 Aachen

Durchschnittlicher Kfz-Tagesverkehr und Anteile von 5 bzw. 8 Fahrzeugarten *Januar 2020*

Str.-Kl. u. -Nr.	Zst.-Name	TK/ Zst.-Nr.	Alle Wochentage (Montag - Sonntag)													
			GT	Kfz	Pkw+ Lfw+ Mot	davon Pkw	Lfw (<3,5t)	Mot	Pkw mit Anh.	Bus	Lkw ohne Anh.	LmA + Sat	davon Sat	Son nkl.	SGV	SV
	Autobahnen															
A 3	Elten	4103 / 5071	31	30387	25268	22912	2338	18	252	67	660	4141	3563	0	4800	4867
					83,2	75,4	7,7	0,1	0,8	0,2	2,2	13,6	11,7	0,0	15,8	16,0
A 4	AC-Vetschau	5102 / 5072	31	34879	28263	25963	2276	24	263	67	821	5466	4763	0	6287	6354
					81,0	74,4	6,5	0,1	0,8	0,2	2,4	15,7	13,7	0,0	18,0	18,2
A 40	Straelen (Niederdorf)	4603 / 5073	31	32124	20463	18075	2376	12	296	41	1237	10086	8898	0	11323	11364
					63,7	56,3	7,4	0,0	0,9	0,1	3,9	31,4	27,7	0,0	35,2	35,4
A 44	AC-Lichtenbusch	5202 / 5074	31	26774	19152	17157	1982	13	229	50	864	6479	5678	0	7343	7393
					71,5	64,1	7,4	0,1	0,9	0,2	3,2	24,2	21,2	0,0	27,4	27,6
A 52	Elmpt	4702 / 5260	31	14571	12843	11973	862	8	96	34	239	1360	1185	0	1598	1632
					88,1	82,2	5,9	0,1	0,7	0,2	1,6	9,3	8,1	0,0	11,0	11,2
A 57	Hommersum	4302 / 5050	31	12713	9757	8692	1058	8	110	12	183	2634	2343	17	2817	2829
					76,7	68,4	8,3	0,1	0,9	0,1	1,4	20,7	18,4	0,1	22,2	22,3
A 61	Schwanenhaus	4603 / 5076	31	27644	20246	18446	1786	13	208	57	729	6403	5688	0	7132	7190
					73,2	66,7	6,5	0,0	0,8	0,2	2,6	23,2	20,6	0,0	25,8	26,0
	Bundesstraßen															
B 1	AC-Vaalserquartier	5202 / 5253	27	12323	12048	11438	539	71	60	107	68	39	22	0	108	215
					97,8	92,8	4,4	0,6	0,5	0,9	0,6	0,3	0,2	0,0	0,9	1,7
B 8	Elten (B)	4002 / 5254	31	2015	1924	1824	90	10	19	0	43	28	19	0	72	72
					95,5	90,5	4,5	0,5	0,9	0,0	2,1	1,4	1,0	0,0	3,6	3,6
B 9	Kranenburg	4102 / 5255	31	10224	9949	9313	617	18	71	39	81	85	63	0	166	205
					97,3	91,1	6,0	0,2	0,7	0,4	0,8	0,8	0,6	0,0	1,6	2,0
B 57	Aachen-Köpfchen	5202 / 5263	31	7715	7571	7192	347	32	22	45	40	36	20	0	76	122
					98,1	93,2	4,5	0,4	0,3	0,6	0,5	0,5	0,3	0,0	1,0	1,6
B 58	Straelen 2 (Bundesstr.)	4503 / 5257	31	4226	3868	3613	251	5	27	4	75	252	215	0	327	331
					92	86	6	0	1	0	2	6	5	0	8	8
B 220	Emmerich	4103 / 5258	31	12064	10944	10187	723	34	79	4	246	792	695	0	1038	1041
					91	84	6	0	1	0	2	7	6	0	9	9
B 264	Aachen-Bildchen	5202 / 5261	31	9341	9157	8702	420	35	40	53	54	36	21	0	90	143
					98	93	5	0	0	1	1	0	0	0	1	2
	Landesstraßen															
L 29	Heidenend	4603 / 5438	31	5987	5702	5502	172	29	30	34	70	146	117	5	216	249
					95	92	3	1	1	1	1	2	2	0	4	4
L 47	Sittard	5001 / 5256	31	4887	4829	4619	187	22	26	2	15	13	6	0	29	31
					99	95	4	1	1	0	0	0	0	0	1	1
L 231	Horbach/Locht	5102 / 5439	31	1535	1444	1374	60	10	10	52	14	12	11	2	26	79
					94	90	4	1	1	3	1	1	1	0	2	5
L 510	Gronau-Glanerbrücke	3707 / 5341	0	wegen langer Ausfallzeit derzeit keine Schätzung												
L 560	Sandersküper	3807 / 5535	31	3966	3840	3631	198	12	31	3	36	53	38	2	89	93
					97	92	5	0	1	0	1	1	1	0	2	2
L 602	Hemden	4105 / 5534	31	5012	4490	4081	390	18	58	7	78	375	319	4	453	460
					90	81	8	0	1	0	2	8	6	0	9	9

Herausgeber: Landesbetrieb Straßenbau Nordrhein-Westfalen, Verkehrszentrale, Bonner Straße 70, 51379 Leverkusen
Auswertung: DTV-Verkehrsconsult GmbH, Pascalstraße 53, 52076 Aachen

Tagesmittelwerte von Geschwindigkeitskenngrößen je Fahrtrichtung *Januar 2020*

Str.-Kl. u. -Nr.	Zst.-Name Fahrtrichtung	TK/ Zst.-Nr. v_{zul}	Werktage - Montag bis Freitag													Sonn- und Feiertage						
			Leichtverkehr (LV: Pkw+Kfw+Krad)							SGV						Leichtverkehr (LV)						
			GT	Anz. Fz/24h	v_m km/h	s km/h	v_{85} km/h	% - Ant >80	% - Ant >100	Anz. Fz/24h	v_m km/h	s km/h	v_{85} km/h	% - Ant >60	% - Ant >80	GT	Anz. Fz/24h	v_m km/h	s km/h	v_{85} km/h	% - Ant >80	% - Ant >100
Bundesstraßen																						
B 481	St. Mauritz	3912 / 5506																				
	Greven	70	22	6645	70,9	8,0	71	12,1	0,6	474	65,8	8,4	74	80,1	5,0	5	3513	74,0	9,1	86	21,4	1,5
	Münster	70	22	7001	62,7	9,8	76	4,5	0,3	492	61,6	8,8	60	68,5	1,5	5	3799	68,7	9,7	71	10,9	1,0
Landesstraßen																						
L 194	Weilerswist	5207 / 5437																				
	Brühl	50	22	2520	60,5	9,3	60	2,6	0,2	33	52,6	4,7	67	18,9	0,8	5	1549	59,6	9,7	61	2,9	0,3
	Euskirchen	50	22	2301	60,5	8,4	61	1,6	0,1	27	53,4	4,1	66	23,8	1,5	5	1420	60,3	8,8	61	2,4	0,2
L 218	Heimbach	5304 / 5413																				
	Heimbach	50	22	1921	31,6	5,2	32	0,0	0,0	31	25,3	2,6	20	0,0	0,0	5	1513	29,9	5,0	33	0,0	0,0
	Aachen/Düren	50	22	1681	29,6	5,0	33	0,0	0,0	28	25,1	2,4	20	0,0	0,0	5	1250	28,3	4,7	34	0,0	0,0
L 232	Richterich	5102 / 5411																				
	Herzogenrath	70	22	10637	56,9	7,9	63	1,0	0,0	198	55,5	6,4	65	24,5	0,7	5	5728	61,7	8,3	79	3,3	0,1
	Aachen	70	22	10792	48,1	10,7	70	0,2	0,0	177	46,9	9,3	51	10,8	0,2	5	5757	58,0	7,4	63	0,8	0,0
L 238	Zweifall	5203 / 5410																				
	Stolberg/Vicht	70	22	2990	69,5	8,7	71	11,2	0,5	82	62,0	6,1	79	57,2	2,6	5	1859	68,9	9,2	71	12,0	0,8
	Zweifall	70	22	2992	67,1	8,4	89	16,8	10,1	71	59,0	5,8	62	47,0	0,8	5	1859	67,1	9,0	73	8,6	0,6
L 331	Margarethenhöhe	5309 / 5404																				
	Ittenbach	50	22	6716	43,3	5,1	41	0,0	0,0	104	45,7	4,2	57	0,3	0,0	5	3730	46,1	4,4	40	0,1	0,0
	Königswinter	50	22	6820	53,7	7,6	67	0,3	0,0	74	47,4	5,4	54	3,1	0,0	5	3948	54,7	7,5	66	0,6	0,0
L 357	D-Gerresheim	4707 / 5416																				
	Erkrath	70	22	6584	56,3	6,7	65	0,4	0,0	100	49,8	5,4	52	3,2	0,0	5	3393	57,0	6,8	65	0,7	0,0
	Düsseldorf	70	22	7212	53,2	6,9	69	0,2	0,0	130	51,5	6,0	51	11,5	0,0	5	3326	56,0	6,7	66	0,4	0,0
L 358	Bensberg-Refrath	5008 / 5428																				
	Bensberg	70	22	5613	64,4	9,0	75	5,7	0,3	170	56,9	7,6	63	35,1	0,9	5	2773	65,6	9,2	74	7,5	0,5
	Rath, Köln	70	22	4891	57,2	12,6	79	4,3	0,2	152	51,5	9,6	65	24,8	0,8	5	2445	63,7	10,8	74	7,4	0,5
L 463	Voerde	4306 / 5424																				
	Hünxe	100	22	3501	83,2	11,8	94	59,4	7,8	347	72,0	7,9	88	95,7	19,0	5	1735	86,1	11,5	92	68,7	10,6
	Voerde	100	22	3673	79,4	11,7	97	43,5	5,9	363	70,8	7,4	70	94,4	13,4	5	1803	84,5	11,8	92	60,7	10,5
L 475	Krefeld	4605 / 5434																				
	Moers	70	22	5108	58,9	7,0	63	1,0	0,0	78	56,3	5,2	65	27,2	0,2	5	2585	60,3	7,7	61	1,9	0,1
	Krefeld	70	22	5394	56,5	7,8	64	0,7	0,0	92	54,3	5,9	67	21,1	0,8	5	2500	59,9	7,8	61	1,8	0,1
L 551	Haltern	4209 / 5536																				
	Dülmen	70	22	2916	72,0	9,7	87	19,1	1,1	112	62,8	6,5	78	64,1	3,3	5	1696	72,7	10,0	86	21,7	1,7
	Haltern	100	22	2877	66,0	11,1	72	11,3	0,7	104	61,7	6,9	60	58,1	3,1	5	1729	68,3	11,3	90	15,5	1,4
L 555	Coesfeld-Nordost	4009 / 5533																				
	Steinfurt	100	22	3321	90,3	12,4	107	81,8	19,5	205	70,9	8,3	88	93,8	16,9	5	1551	92,8	11,8	104	87,0	24,7
	Coesfeld	100	22	3385	91,7	12,1	105	83,6	23,2	216	73,3	8,5	85	95,7	23,6	5	1621	95,0	12,0	102	89,1	31,8
L 591	Lienen	3813 / 5513																				
	Lienen	100	22	3098	76,2	11,1	83	35,2	1,5	158	66,6	7,1	74	87,5	4,5	5	1701	77,5	11,7	82	40,5	2,9
	Lengerich	100	22	3109	74,8	11,3	84	30,6	1,3	166	65,0	6,9	77	81,3	3,2	5	1711	75,4	11,5	83	33,2	1,9
L 608	Groß Reken	4108 / 5505																				
	Groß Reken	70	22	3760	68,0	9,2	72	10,0	0,3	249	61,3	7,6	61	60,6	1,2	5	1980	69,8	10,4	89	15,6	0,7
	Dorsten, Wulfen	70	22	3897	69,6	9,0	71	12,3	0,5	255	62,3	6,7	61	65,0	1,0	5	2124	71,3	9,3	88	17,2	0,9
L 608	Gelsenkirchen-Schalke	4408 / 5523																				
	GE-Buer	70	22	18521	59,6	9,2	60	2,4	0,1	867	53,8	7,0	67	21,4	0,1	5	8066	66,5	8,1	74	6,4	0,3
	GE-Schalke	70	22	19040	64,1	6,2	79	1,6	0,0	843	59,6	5,3	63	45,5	0,2	5	8011	66,1	6,7	76	3,2	0,2
L 610	Recklinghausen	4309 / 5526																				
	Datteln	50	22	5961	58,2	6,8	63	0,6	0,0	85	51,5	5,2	51	10,5	0,0	5	2877	59,7	7,2	62	1,3	0,0
	Recklinghausen	70	22	5682	53,4	6,7	70	0,2	0,0	72	51,4	5,1	51	8,8	0,0	5	2631	56,2	7,2	65	0,7	0,0
L 697	Attendorn	4813 / 5531																				
	Plettenberg	50	22	2111	53,8	8,2	67	0,5	0,0	114	50,6	4,7	52	4,5	0,0	5	1062	54,9	8,6	65	0,6	0,0
	Attendorn	50	Schleifen defekt, keine Schätzung																			
L 776	Salzkotten	4317 / 5530																				
	Paderborn	100	22	7345	103,8	10,5	115	98,2	59,2	915	71,2	7,1	89	97,3	16,3	5	5387	105,0	11,2	112	98,3	61,5
	Büren	100	22	7715	89,4	13,2	107	73,4	20,4	995	70,9	6,5	71	97,8	13,3	5	5294	97,2	9,6	103	95,9	33,9
L 822	Lippstadt-Cappel	4315 / 5528																				
	Lippstadt	50	22	4306	53,2	5,5	51	0,1	0,0	150	50,6	5,1	52	6,3	0,0	5	2199	54,0	5,9	70	0,1	0,0
	Lippstadt	50	22	4252	54,5	6,3	69	0,1	0,0	151	50,1	7,0	51	10,9	0,1	5	2159	55,4	6,9	66	0,4	0,0
L 954	Bad Driburg	4220 / 5529																				
	Bad Driburg	70	22	3838	61,7	8,3	60	2,1	0,0	190	54,1	6,8	66	23,6	0,1	5	1898	64,5	8,5	75	4,9	0,2
	Warburg	70	22	3810	68,7	10,7	70	13,8	0,5	191	52,5	10,3	64	30,9	0,4	5	1886	70,1	11,0	88	18,0	0,7

Herausgeber: Landesbetrieb Straßenbau Nordrhein-Westfalen, Verkehrszentrale, Bonner Straße 70, 51379 Leverkusen
Auswertung: DTV-Verkehrsconsult GmbH, Pascalstraße 53, 52076 Aachen

Tagesmittelwerte von Geschwindigkeitskenngrößen je Fahrtrichtung *Januar 2020*

Str.-Kl. u. -Nr.	Zst.-Name Fahrtrichtung	TK/ Zst.-Nr. v_{zul}	Werktage - Montag bis Freitag													Sonn- und Feiertage						
			Leichtverkehr (LV: Pkw+Kfw+Krad)							SGV						Leichtverkehr (LV)						
			GT	Anz. Fz/24h	v_m km/h	s km/h	v_{85} km/h	% - Ant >80	% - Ant >100	Anz. Fz/24h	v_m km/h	s km/h	v_{85} km/h	% - Ant >60	% - Ant >80	GT	Anz. Fz/24h	v_m km/h	s km/h	v_{85} km/h	% - Ant >80	% - Ant >100
Grenzzählstellen																						
L 29	Heidenend	4603 / 5438																				
	Venlo	50	22	3013	59,5	7,3	62	1,3	0,1	146	55,6	6,0	66	24,2	0,3	5	2014	60,2	7,5	62	1,7	0,1
	Kaldenkirchen	50	22	2867	57,7	6,8	64	0,7	0,0	142	53,8	6,2	68	18,6	0,1	5	1910	58,7	7,1	63	0,9	0,1
L 231	Horbach/Locht	5102 / 5439																				
	Kerkrade (NL)	50	22	779	54,5	8,7	65	1,3	0,1	17	47,5	2,7	53	6,5	0,5	5	670	53,7	8,1	67	1,0	0,0
	Aachen	50	22	674	62,8	9,9	76	4,5	0,1	15	46,1	3,9	68	17,1	0,3	5	609	62,6	9,5	76	5,0	0,2
L 560	Sandersküper	3807 / 5535																				
	Enschede (NL)	70	22	1874	71,6	8,4	70	14,2	1,0	59	66,6	5,4	74	85,9	4,3	5	1689	72,9	8,6	87	18,8	1,0
	Ahaus	70	22	1887	69,5	8,1	72	10,3	0,8	61	66,0	5,1	75	83,5	4,4	5	1731	70,7	8,4	71	13,3	0,9
L 602	Hemden	4105 / 5534																				
	Aalten (NL)	70	22	2263	62,1	13,9	73	6,2	0,3	296	55,4	15,6	60	59,9	1,4	5	1509	64,5	14,9	71	10,6	0,7
	Bocholt	70	22	2305	58,4	14,6	76	4,3	0,3	310	55,8	14,6	60	58,2	2,4	5	1546	61,3	14,3	74	6,4	0,3

Herausgeber: Landesbetrieb Straßenbau Nordrhein-Westfalen, Verkehrszentrale, Bonner Straße 70, 51379 Leverkusen
Auswertung: DTV-Verkehrsconsult GmbH, Pascalstraße 53, 52076 Aachen

Laufzeit der Dauerzählstellen und Datenvollständigkeit Kfz und SV *Januar 2020*

Str.-Kl. u. -Nr.	Zst.-Name TK / Zst.-Nr.	W.-Tag	M	D	F	S	S	M	D	M	D	F	S	S	M	D	M	D	F	S	S	M	D	M	D	F	S	S	M	D	M	D	F
		Feiertag	F																														
		Tag	01	02	03	04	05	06	07	08	09	10	11	12	13	14	15	16	17	18	19	20	21	22	23	24	25	26	27	28	29	30	31
		FZA/R	Datenqualität ("-": original Gerätewert, "R": stundenweise, "B": tagesweise eingeschätzter Wert)																														
A 1	Lotte	Kfz R1	-	-	-	-	-	-	-	-	-	-	-	-	-	-	-	-	-	-	-	-	-	-	-	-	-	-	-	-	-	-	-
	3713 / 5143	SV R1	-	-	-	-	-	-	-	-	-	-	-	-	-	-	-	-	-	-	-	-	-	-	-	-	-	-	-	-	-	-	-
		Kfz R2	-	-	-	-	-	-	-	-	-	-	-	-	-	-	-	-	-	-	-	-	-	-	-	-	-	-	-	-	-	-	-
		SV R2	-	-	-	-	-	-	-	-	-	-	-	-	-	-	-	-	-	-	-	-	-	-	-	-	-	-	-	-	-	-	-
A 1	Ladbergen	Kfz R1	-	-	-	-	-	-	-	-	-	-	-	-	-	-	-	-	-	-	-	-	-	-	-	-	-	-	-	-	-	-	-
	3812 / 5118	SV R1	-	-	-	-	-	-	-	-	-	-	-	-	-	-	-	-	-	-	-	-	-	-	-	-	-	-	-	-	-	-	-
		Kfz R2	-	-	-	-	-	-	-	-	-	-	-	-	-	-	-	-	-	-	-	-	-	-	-	-	-	-	-	-	-	-	-
		SV R2	-	-	-	-	-	-	-	-	-	-	-	-	-	-	-	-	-	-	-	-	-	-	-	-	-	-	-	-	-	-	-
A 1	Ascheberg	Kfz R1	-	-	-	-	-	-	-	-	-	-	-	-	-	-	-	-	-	-	-	-	-	-	-	-	-	-	-	-	-	-	-
	4111 / 5121	SV R1	-	-	-	-	-	-	-	-	-	-	-	-	-	-	-	-	-	-	-	-	-	-	-	-	-	-	-	-	-	-	-
		Kfz R2	-	-	-	-	-	-	-	-	-	-	-	-	-	-	-	-	-	-	-	-	-	-	-	-	-	-	-	-	-	-	-
		SV R2	-	-	-	-	-	-	-	-	-	-	-	-	-	-	-	-	-	-	-	-	-	-	-	-	-	-	-	-	-	-	-
A 1	Unna	Kfz R1	B	B	B	B	B	B	B	B	B	B	B	B	B	B	B	B	B	B	B	B	B	B	B	B	B	B	B	B	B	B	B
	4411 / 5144	SV R1	B	B	B	B	B	B	B	B	B	B	B	B	B	B	B	B	B	B	B	B	B	B	B	B	B	B	B	B	B	B	B
		Kfz R2	B	B	B	B	B	B	B	B	B	B	B	B	B	B	B	B	B	B	B	B	B	B	B	B	B	B	B	B	B	B	B
		SV R2	B	B	B	B	B	B	B	B	B	B	B	B	B	B	B	B	B	B	B	B	B	B	B	B	B	B	B	B	B	B	B
A 1	Hengsen	Kfz R1	-	-	-	-	-	-	-	-	-	-	-	-	-	-	-	R	B	B	B	B	B	-	-	-	-	-	-	-	-	-	-
	4511 / 5101	SV R1	-	-	-	-	-	-	-	-	-	-	-	-	-	-	-	R	B	B	B	B	B	-	-	-	-	-	-	-	-	-	-
		Kfz R2	-	-	-	-	-	-	-	-	-	-	-	-	-	-	-	R	B	B	B	B	B	-	-	-	-	-	-	-	-	-	-
		SV R2	-	-	-	-	-	-	-	-	-	-	-	-	-	-	-	R	B	B	B	B	B	-	-	-	-	-	-	-	-	-	-
A 1	Hagen-Vorhalle	Kfz R1	B	B	B	B	B	B	B	B	B	B	B	B	B	B	B	B	B	B	B	B	B	B	B	B	B	B	B	B	B	B	B
	4510 / 5124	SV R1	B	B	B	B	B	B	B	B	B	B	B	B	B	B	B	B	B	B	B	B	B	B	B	B	B	B	B	B	B	B	B
		Kfz R2	B	B	B	B	B	B	B	B	B	B	B	B	B	B	B	B	B	B	B	B	B	B	B	B	B	B	B	B	B	B	B
		SV R2	B	B	B	B	B	B	B	B	B	B	B	B	B	B	B	B	B	B	B	B	B	B	B	B	B	B	B	B	B	B	B
A 1	Schloss Burg	Kfz R1	-	-	-	-	-	-	-	-	-	-	-	-	-	-	-	-	-	-	-	-	-	-	-	-	-	-	-	-	-	-	-
	4809 / 5011	SV R1	-	-	-	-	-	-	-	-	-	-	-	-	-	-	-	-	-	-	-	-	-	-	-	-	-	-	-	-	-	-	-
		Kfz R2																															
		SV R2																															
A 1	AK Leverkusen (O)	Kfz R1	-	-	-	-	-	-	-	-	-	-	-	-	-	-	-	-	-	-	-	-	-	-	-	-	-	-	-	-	-	-	-
	4908 / 5675	SV R1	-	-	-	-	-	-	-	-	-	-	-	-	-	-	-	-	-	-	-	-	-	-	-	-	-	-	-	-	-	-	-
		Kfz R2	-	-	-	-	-	-	-	-	-	-	-	-	-	-	-	-	-	-	-	-	-	-	-	-	-	-	-	-	-	-	-
		SV R2	-	-	-	-	-	-	-	-	-	-	-	-	-	-	-	-	-	-	-	-	-	-	-	-	-	-	-	-	-	-	-
A 1	AK Leverkusen (W)	Kfz R1	-	-	-	-	-	R	-	-	-	-	-	-	-	-	-	-	-	-	-	-	-	-	-	-	R	-	-	-	-	-	-
	4908 / 5035	SV R1	-	-	-	-	-	R	-	-	-	-	-	-	-	-	-	-	-	-	-	-	-	-	-	-	R	-	-	-	-	-	-
		Kfz R2	-	-	-	-	-	-	-	-	-	-	-	-	-	-	-	-	-	-	-	-	-	-	-	-	-	-	-	-	-	-	-
		SV R2	-	-	-	-	-	-	-	-	-	-	-	-	-	-	-	-	-	-	-	-	-	-	-	-	-	-	-	-	-	-	-
A 1	Köln-Nord	Kfz R1	-	-	-	-	-	-	-	-	-	-	-	-	-	-	-	-	-	-	-	-	-	-	-	-	-	-	-	-	-	-	-
	4907 / 5048	SV R1	-	-	-	-	-	-	-	-	-	-	-	-	-	-	-	-	-	-	-	-	-	-	-	-	-	-	-	-	-	-	-
		Kfz R2	-	-	-	-	-	-	-	-	-	-	-	-	-	-	-	-	-	-	-	-	-	-	-	-	-	-	-	-	-	-	-
		SV R2	-	-	-	-	-	-	-	-	-	-	-	-	-	-	-	-	-	-	-	-	-	-	-	-	-	-	-	-	-	-	-
A 1	Köln-Lövenich	Kfz R1	wegen langer Ausfallzeit derzeit keine Schätzung																														
	5007 / 5032	SV R1																															
		Kfz R2																															
		SV R2																															
A 1	Hürth	Kfz R1	-	-	-	-	-	-	-	-	-	-	-	-	-	-	-	-	-	-	-	-	-	-	-	-	-	-	-	-	-	-	-
	5106 / 5010	SV R1	-	-	-	-	-	-	-	-	-	-	-	-	-	-	-	-	-	-	-	-	-	-	-	-	-	-	-	-	-	-	-
		Kfz R2	-	-	-	-	-	-	-	-	-	-	-	-	-	-	-	-	-	-	-	-	-	-	-	-	-	-	-	-	-	-	-
		SV R2	-	-	-	-	-	-	-	-	-	-	-	-	-	-	-	-	-	-	-	-	-	-	-	-	-	-	-	-	-	-	-
A 1	Euskirchen/Bliesheim	Kfz R1	-	-	-	-	-	-	-	-	-	-	-	-	-	-	-	-	-	-	-	-	-	-	-	-	-	-	-	-	-	-	-
	5206 / 5060	SV R1	-	-	-	-	-	-	-	-	-	-	-	-	-	-	-	-	-	-	-	-	-	-	-	-	-	-	-	-	-	-	-
		Kfz R2	-	-	-	-	-	-	-	-	-	-	-	-	-	-	-	-	-	-	-	-	-	-	-	-	-	-	-	-	-	-	-
		SV R2	-	-	-	-	-	-	-	-	-	-	-	-	-	-	-	-	-	-	-	-	-	-	-	-	-	-	-	-	-	-	-
A 1	Nettersheim	Kfz R1	-	-	-	-	-	-	-	-	-	-	-	-	-	-	-	-	-	-	-	-	-	-	-	-	-	-	-	-	-	-	-
	5406 / 5047	SV R1	-	-	-	-	-	-	-	-	-	-	-	-	-	-	-	-	-	-	-	-	-	-	-	-	-	-	-	-	-	-	-
		Kfz R2	-	-	-	-	-	-	-	-	-	-	-	-	-	-	-	-	-	-	-	-	-	-	-	-	-	-	-	-	-	-	-
		SV R2	-	-	-	-	-	-	-	-	-	-	-	-	-	-	-	-	-	-	-	-	-	-	-	-	-	-	-	-	-	-	-

Herausgeber: Landesbetrieb Straßenbau Nordrhein-Westfalen, Verkehrszentrale, Bonner Straße 70, 51379 Leverkusen
Auswertung: DTV-Verkehrsconsult GmbH, Pascalstraße 53, 52076 Aachen

Laufzeit der Dauerzählstellen und Datenvollständigkeit Kfz und SV *Januar 2020*

Str.-Kl. u. -Nr.	Zst.-Name TK / Zst.-Nr.	W.-Tag	M	D	F	S	S	M	D	M	D	F	S	S	M	D	M	D	F	S	S	M	D	M	D	F	S	S	M	D	M	D	F
		Feiertag	F																														
		Tag	01	02	03	04	05	06	07	08	09	10	11	12	13	14	15	16	17	18	19	20	21	22	23	24	25	26	27	28	29	30	31
		FZA/R	Datenqualität ("-": original Gerätewert, "R": stundenweise, "B": tagesweise eingeschätzter Wert)																														
A 2	Oberhausen-Sterkrade	Kfz R1	-	-	-	-	-	-	-	-	-	-	-	-	-	-	-	-	-	-	-	-	-	-	-	-	-	-	-	-	-	-	-
	4407 / 5026	SV R1	-	-	-	-	-	-	-	-	-	-	-	-	-	-	-	-	-	-	-	-	-	-	-	-	-	-	-	-	-	-	-
		Kfz R2	-	-	-	-	-	-	-	-	-	-	-	-	-	-	-	-	-	-	-	-	-	-	-	-	-	-	-	R	-	-	-
		SV R2	-	-	-	-	-	-	-	-	-	-	-	-	-	-	-	-	-	-	-	-	-	-	-	-	-	-	-	R	-	-	-
A 2	Gelsenkirchen	Kfz R1	-	-	-	-	-	-	-	-	-	-	-	-	-	-	-	-	-	-	-	-	-	-	-	-	-	-	-	-	-	-	-
	4408 / 5122	SV R1	-	-	-	-	-	-	-	-	-	-	-	-	-	-	-	-	-	-	-	-	-	-	-	-	-	-	-	-	-	-	-
		Kfz R2	-	-	-	-	-	-	-	-	-	-	-	-	-	-	-	-	-	-	-	-	-	-	-	-	-	-	-	-	-	-	-
		SV R2	-	-	-	-	-	-	-	-	-	-	-	-	-	-	-	-	-	-	-	-	-	-	-	-	-	-	-	-	-	-	-
A 2	Gelsenkirchen-Erle	Kfz R1	-	-	-	-	-	-	-	-	-	-	-	-	-	-	-	-	-	-	-	-	-	-	-	-	-	-	-	-	-	-	B
	4408 / 5147	SV R1	-	-	-	-	-	-	-	-	-	-	-	-	-	-	-	-	-	-	-	-	-	-	-	-	-	-	-	-	-	-	B
		Kfz R2	-	-	-	-	-	-	-	-	-	-	-	-	-	-	-	-	-	-	-	-	-	-	-	-	-	-	-	-	-	-	B
		SV R2	-	-	-	-	-	-	-	-	-	-	-	-	-	-	-	-	-	-	-	-	-	-	-	-	-	-	-	-	-	-	B
A 2	Recklinghausen-Ost	Kfz R1	-	-	-	-	-	-	-	-	-	-	-	-	-	-	-	-	-	-	-	-	-	-	-	-	-	-	-	-	-	-	-
	4409 / 5126	SV R1	-	-	-	-	-	-	-	-	-	-	-	-	-	-	-	-	-	-	-	-	-	-	-	-	-	-	-	-	-	-	-
		Kfz R2	-	-	-	-	-	-	-	-	-	-	-	-	-	-	-	-	-	-	-	-	-	-	-	-	-	-	-	-	-	-	-
		SV R2	-	-	-	-	-	-	-	-	-	-	-	-	-	-	-	-	-	-	-	-	-	-	-	-	-	-	-	-	-	-	-
A 2	Waltrop-Brambauer	Kfz R1	-	-	-	-	-	-	-	-	-	-	-	-	-	-	-	-	-	-	-	-	-	-	-	-	-	-	-	-	-	-	-
	4410 / 5125	SV R1	-	-	-	-	-	-	-	-	-	-	-	-	-	-	-	-	-	-	-	-	-	-	-	-	-	-	-	-	-	-	-
		Kfz R2	-	-	-	-	-	-	-	-	-	-	-	-	-	-	-	-	-	-	-	-	-	-	-	-	-	-	-	-	-	-	-
		SV R2	-	-	-	-	-	-	-	-	-	-	-	-	-	-	-	-	-	-	-	-	-	-	-	-	-	-	-	-	-	-	-
A 2	Oelde	Kfz R1	-	-	-	-	-	-	-	-	-	-	-	-	-	-	-	-	R	-	-	-	-	-	-	-	-	-	-	-	-	-	-
	4114 / 5102	SV R1	-	-	-	-	-	-	-	-	-	-	-	-	-	-	-	-	R	-	-	-	-	-	-	-	-	-	-	-	-	-	-
		Kfz R2	-	-	-	-	-	-	-	-	-	-	-	-	-	-	-	-	R	-	-	-	-	-	-	-	-	-	-	-	-	-	-
		SV R2	-	-	-	-	-	-	-	-	-	-	-	-	-	-	-	-	R	-	-	-	-	-	-	-	-	-	-	-	-	-	-
A 2	Bielefeld	Kfz R1	-	-	-	-	-	-	-	-	-	-	-	-	-	-	-	-	R	-	-	-	-	-	-	-	-	-	-	-	-	-	-
	4017 / 5120	SV R1	-	-	-	-	-	-	-	-	-	-	-	-	-	-	-	-	R	-	-	-	-	-	-	-	-	-	-	-	-	-	-
		Kfz R2	-	-	-	-	-	-	-	-	-	-	-	-	-	-	-	-	R	-	-	-	-	-	-	-	-	-	-	-	-	-	-
		SV R2	-	-	-	-	-	-	-	-	-	-	-	-	-	-	-	-	R	-	-	-	-	-	-	-	-	-	-	-	-	-	-
A 2	Bad Oeynhausen	Kfz R1	-	-	-	-	-	-	-	-	-	-	R	R	R	R	R	R	R	R	-	-	-	-	-	-	-	-	-	-	-	-	-
	3719 / 5123	SV R1	-	-	-	-	-	-	-	-	-	-	R	R	R	R	R	R	R	R	-	-	-	-	-	-	-	-	-	-	-	-	-
		Kfz R2	-	-	-	-	-	-	-	-	-	-	R	R	R	R	R	R	R	R	-	-	-	-	-	-	-	-	-	-	-	-	-
		SV R2	-	-	-	-	-	-	-	-	-	-	R	R	R	R	R	R	R	R	-	-	-	-	-	-	-	-	-	-	-	-	-
A 3	Elten	Kfz R1	-	-	-	-	-	-	-	-	-	-	-	-	-	-	-	-	-	-	-	-	-	-	-	-	-	-	-	-	-	-	-
	4103 / 5071	SV R1	-	-	-	-	-	-	-	-	-	-	-	-	-	-	-	-	-	-	-	-	-	-	-	-	-	-	-	-	-	-	-
		Kfz R2	-	-	-	-	-	-	-	-	-	-	-	-	-	-	-	-	-	-	-	-	-	-	-	-	-	-	-	-	-	-	-
		SV R2	-	-	-	-	-	-	-	-	-	-	-	-	-	-	-	-	-	-	-	-	-	-	-	-	-	-	-	-	-	-	-
A 3	Hünxe	Kfz R1	-	-	-	-	-	-	-	-	-	-	-	-	-	-	-	-	-	-	-	-	-	-	-	-	-	-	-	-	-	-	-
	4306 / 5001	SV R1	-	-	-	-	-	-	-	-	-	-	-	-	-	R	-	-	-	-	-	-	-	-	-	-	-	-	-	-	-	-	-
		Kfz R2	-	-	-	-	-	-	-	-	-	-	-	-	-	-	-	-	-	-	-	-	-	-	-	-	-	-	-	-	-	-	-
		SV R2	-	-	-	-	-	-	-	-	-	-	-	-	-	-	-	-	-	-	-	-	-	-	-	-	-	-	-	-	-	-	-
A 3	Oberhausen-Holten	Kfz R1	-	-	-	-	-	-	-	-	-	-	-	-	-	-	-	-	-	-	-	-	-	-	-	-	-	-	-	-	-	-	-
	4406 / 5070	SV R1	-	-	-	-	-	-	-	-	-	-	-	-	-	-	-	-	-	-	-	-	-	-	-	-	-	-	-	-	-	-	-
		Kfz R2	-	-	-	-	-	-	-	-	-	-	-	-	-	-	-	-	-	-	-	-	-	-	-	-	-	-	-	R	-	-	-
		SV R2	-	-	-	-	-	-	-	-	-	-	-	-	-	-	-	-	-	-	-	-	-	-	-	-	-	-	-	R	-	-	-
A 3	AK OB-West (N)	Kfz R1	-	-	-	-	-	-	-	-	-	-	-	-	-	-	-	-	-	-	-	-	-	-	-	-	-	-	-	-	-	-	-
	4506 / 5665	SV R1	-	-	-	-	-	-	-	-	-	-	-	-	-	-	-	-	-	-	-	-	-	-	-	-	-	-	-	-	-	-	-
		Kfz R2	-	-	R	R	R	R	B	R	R	B	B	R	-	-	-	-	-	-	-	-	-	-	-	-	-	-	-	-	-	-	-
		SV R2	-	-	R	R	R	R	B	R	R	B	B	R	-	-	-	-	-	-	-	-	-	-	-	-	-	-	-	-	-	-	-
A 3	AK OB-West (Hauptfahrb.)	Kfz R1	-	-	-	-	-	-	-	-	-	-	-	-	-	-	-	-	-	-	-	-	-	-	-	-	-	-	-	-	-	-	-
	4506 / 5025	SV R1	-	-	-	-	-	-	-	-	-	-	-	-	-	-	-	-	-	-	-	-	-	-	-	-	-	-	-	-	-	-	-
		Kfz R2	-	-	-	-	-	-	-	-	-	-	-	-	-	-	-	-	-	-	-	-	-	-	-	-	-	-	-	-	-	-	-
		SV R2	-	-	-	-	-	-	-	-	-	-	-	-	-	-	-	-	-	-	-	-	-	-	-	-	-	-	-	-	-	-	-
A 3	AK OB-West (S)	Kfz R1	-	-	-	-	-	-	-	-	-	-	-	-	-	-	-	-	-	-	-	-	-	-	-	-	-	-	-	-	-	-	-
	4506 / 5667	SV R1	-	-	-	-	-	-	-	-	-	-	-	-	-	-	-	-	-	-	-	-	-	-	-	-	-	-	-	-	-	-	-
		Kfz R2	-	-	-	-	-	-	-	-	-	-	-	-	-	-	-	-	-	-	-	-	-	-	-	-	-	-	-	-	-	-	-
		SV R2	-	-	-	-	-	-	-	-	-	-	-	-	-	-	-	-	-	-	-	-	-	-	-	-	-	-	-	-	-	-	-

Herausgeber: Landesbetrieb Straßenbau Nordrhein-Westfalen, Verkehrszentrale, Bonner Straße 70, 51379 Leverkusen
Auswertung: DTV-Verkehrsconsult GmbH, Pascalstraße 53, 52076 Aachen

Laufzeit der Dauerzählstellen und Datenvollständigkeit Kfz und SV *Januar 2020*

Str.-Kl. u. -Nr.	Zst.-Name TK / Zst.-Nr.	W.-Tag	M	D	F	S	S	M	D	M	D	F	S	S	M	D	M	D	F	S	S	M	D	M	D	F	S	S	M	D	M	D	F
		Feiertag	F																														
		Tag	01	02	03	04	05	06	07	08	09	10	11	12	13	14	15	16	17	18	19	20	21	22	23	24	25	26	27	28	29	30	31
		FZA/R	Datenqualität ("-": original Gerätewert, "R": stundenweise, "B": tagesweise eingeschätzter Wert)																														
A 3	Breitscheid	Kfz R1	-	-	-	-	-	-	-	-	-	-	-	-	-	-	-	-	-	-	-	-	-	-	-	-	-	-	-	-	-	-	-
	4607 / 5002	SV R1	-	-	-	-	-	-	-	-	-	-	-	-	-	-	-	-	-	-	-	-	-	-	-	-	-	-	-	-	-	-	-
		Kfz R2	-	-	-	-	-	-	-	-	-	-	-	-	-	-	-	-	-	-	-	-	-	-	-	-	-	-	-	-	-	-	-
		SV R2	-	-	-	-	-	-	-	-	-	-	-	-	-	-	-	-	-	-	-	-	-	-	-	-	-	-	-	-	-	-	-
A 3	AK Breitscheid (N)	Kfz R1	-	-	-	-	-	-	-	-	-	-	-	-	-	-	R	-	-	-	-	-	-	-	-	-	-	-	-	-	-	-	-
	4607 / 5638	SV R1	-	-	-	-	-	-	-	-	-	-	-	-	-	-	R	-	-	-	-	-	-	-	-	-	-	-	-	-	-	-	-
		Kfz R2	-	-	-	-	-	-	-	-	-	-	-	-	-	-	-	-	-	-	-	-	-	-	-	-	-	-	-	-	-	-	-
		SV R2	-	-	-	-	-	-	-	-	-	-	-	-	-	-	-	-	-	-	-	-	-	-	-	-	-	-	-	-	-	-	-
A 3	AK Breitscheid (S)	Kfz R1	B	B	B	B	B	B	B	B	B	B	B	B	B	B	B	-	-	-	-	-	-	-	-	-	-	-	-	-	-	-	-
	4607 / 5065	SV R1	B	B	B	B	B	B	B	B	B	B	B	B	B	B	B	-	-	-	-	-	-	-	-	-	-	-	-	-	-	-	-
		Kfz R2	-	-	-	-	-	-	-	-	-	-	-	-	-	-	-	-	-	-	-	-	-	-	-	-	-	-	-	-	-	-	-
		SV R2	-	-	-	-	-	-	-	-	-	-	-	-	-	-	-	-	-	-	-	-	-	-	-	-	-	-	-	-	-	-	-
A 3	AK Hilden (N)	Kfz R1	B	B	B	B	B	B	B	B	B	B	B	B	B	B	B	B	B	B	B	B	B	B	B	B	B	B	B	B	B	B	B
	4707 / 5655	SV R1	B	B	B	B	B	B	B	B	B	B	B	B	B	B	B	B	B	B	B	B	B	B	B	B	B	B	B	B	B	B	B
		Kfz R2	B	B	B	B	B	B	B	B	B	B	B	B	B	B	B	B	B	B	B	B	B	B	B	B	B	B	B	B	B	B	B
		SV R2	B	B	B	B	B	B	B	B	B	B	B	B	B	B	B	B	B	B	B	B	B	B	B	B	B	B	B	B	B	B	B
A 3	AK Hilden (S)	Kfz R1	B	B	B	B	B	B	B	B	B	B	B	B	B	B	B	B	B	B	B	B	B	B	B	B	B	B	B	B	B	B	B
	4807 / 5657	SV R1	B	B	B	B	B	B	B	B	B	B	B	B	B	B	B	B	B	B	B	B	B	B	B	B	B	B	B	B	B	B	B
		Kfz R2	B	B	B	B	B	B	B	B	B	B	B	B	B	B	B	B	B	B	B	B	B	B	B	B	B	B	B	B	B	B	B
		SV R2	B	B	B	B	B	B	B	B	B	B	B	B	B	B	B	B	B	B	B	B	B	B	B	B	B	B	B	B	B	B	B
A 3	Opladen II	Kfz R1	-	-	-	-	-	R	-	-	-	-	-	-	-	-	-	-	-	-	-	-	-	-	-	-	-	-	-	-	-	-	-
	4807 / 5033	SV R1	-	-	-	-	-	R	-	-	-	-	-	-	-	-	-	-	-	-	-	-	-	-	-	-	-	-	-	-	-	-	-
		Kfz R2	-	-	-	-	-	-	-	-	-	-	-	-	-	-	-	-	-	-	-	-	-	-	-	-	-	-	-	-	-	-	-
		SV R2	-	-	-	-	-	-	-	-	-	-	-	-	-	-	-	-	-	-	-	-	-	-	-	-	-	-	-	-	-	-	-
A 3	AK Leverkusen (N)	Kfz R1	-	-	-	-	-	-	-	-	-	-	-	-	-	-	-	-	-	-	-	-	-	-	-	-	-	-	-	-	-	-	-
	4908 / 5003	SV R1	-	-	-	-	-	-	-	-	-	-	-	-	-	-	-	-	-	-	-	-	-	-	-	-	-	-	-	-	-	-	-
		Kfz R2	-	-	-	-	-	-	-	-	-	-	-	-	-	-	-	-	-	-	-	-	-	-	-	-	-	-	-	-	-	-	-
		SV R2	-	-	-	-	-	-	-	-	-	-	-	-	-	-	-	-	-	-	-	-	-	-	-	-	-	-	-	-	-	-	-
A 3	AK Leverkusen (S)	Kfz R1	-	-	-	-	-	R	-	-	-	-	-	-	-	-	-	-	-	-	-	-	-	-	-	-	-	-	-	-	-	-	-
	4908 / 5676	SV R1	-	-	-	-	-	R	-	-	-	-	-	-	-	-	-	-	-	-	-	-	-	-	-	-	-	-	-	-	-	-	-
		Kfz R2	-	-	-	-	-	-	-	-	-	-	-	-	-	-	-	-	-	-	-	-	-	-	-	-	-	-	-	-	-	-	-
		SV R2	-	-	-	-	-	-	-	-	-	-	-	-	-	-	-	-	-	-	-	-	-	-	-	-	-	-	-	-	-	-	-
A 3	Leverkusen	Kfz R1	-	-	-	-	-	R	-	-	-	-	-	-	-	-	-	-	-	-	-	-	-	-	-	-	-	-	-	-	-	-	-
	4908 / 5004	SV R1	-	-	-	-	-	R	-	-	-	-	-	-	-	-	-	-	-	-	-	-	-	-	-	-	-	-	-	-	-	-	-
		Kfz R2	-	-	-	-	-	-	-	-	-	-	-	-	-	-	-	-	-	-	-	-	-	-	-	-	-	-	-	-	-	-	-
		SV R2	-	-	-	-	-	-	-	-	-	-	-	-	-	-	-	-	-	-	-	-	-	-	-	-	-	-	-	-	-	-	-
A 3	AD Heumar (N)	Kfz R1	B	R	-	-	-	-	-	-	-	-	-	-	-	-	-	-	-	-	-	-	-	-	-	-	-	-	-	-	-	-	-
	5008 / 5672	SV R1	B	R	-	-	-	-	-	-	-	-	-	-	-	-	-	-	-	-	-	-	-	-	-	-	-	-	-	-	-	-	-
		Kfz R2	B	R	-	-	-	-	-	-	-	-	-	-	-	-	-	-	-	-	-	-	-	-	-	-	-	-	-	-	-	-	-
		SV R2	B	R	-	-	-	-	-	-	-	-	-	-	-	-	-	-	-	-	-	-	-	-	-	-	-	-	-	-	-	-	-
A 3	AD Heumar (S)	Kfz R1	-	-	-	-	-	-	-	-	-	-	-	-	-	-	-	-	-	-	-	-	-	-	-	-	-	-	-	-	-	-	-
	5008 / 5673	SV R1	-	-	-	-	-	-	-	-	-	-	-	-	-	-	-	-	-	-	-	-	-	-	-	-	-	-	-	-	-	-	-
		Kfz R2	-	-	-	-	-	-	-	-	-	-	-	-	-	-	-	-	-	-	-	-	-	-	-	-	-	-	-	-	-	-	-
		SV R2	-	-	-	-	-	-	-	-	-	-	-	-	-	-	-	-	-	-	-	-	-	-	-	-	-	-	-	-	-	-	-
A 3	Siegburg	Kfz R1	wegen langer Ausfallzeit derzeit keine Schätzung																														
	5109 / 5005	SV R1																															
		Kfz R2																															
		SV R2																															
A 3	AK BN-Siegburg (N)	Kfz R1	-	-	-	-	-	-	-	-	-	-	-	-	-	-	-	-	-	-	-	-	-	-	-	-	-	-	-	-	-	-	-
	5209 / 5058	SV R1	B	B	B	B	B	B	B	B	B	B	B	B	B	B	B	B	B	B	B	B	B	B	B	B	B	B	B	B	B	B	B
		Kfz R2	-	-	-	-	-	-	-	-	-	-	-	-	-	-	-	-	-	-	-	-	-	-	-	-	-	-	-	-	-	-	-
		SV R2	B	B	B	B	B	B	B	B	B	B	B	B	B	B	B	B	B	B	B	B	B	B	B	B	B	B	B	B	B	B	B
A 3	AK BN-Siegburg (S)	Kfz R1	-	-	-	-	-	-	-	-	-	-	-	-	-	-	-	-	-	-	-	-	-	-	-	-	-	-	-	-	-	-	-
	5209 / 5631	SV R1	B	B	B	B	B	B	B	B	B	B	B	B	B	B	B	B	B	B	B	B	B	B	B	B	B	B	B	B	B	B	B
		Kfz R2	-	-	-	-	-	-	-	-	-	-	-	-	-	-	-	-	-	-	-	-	-	-	-	-	-	-	-	-	-	-	-
		SV R2	B	B	B	B	B	B	B	B	B	B	B	B	B	B	B	B	B	B	B	B	B	B	B	B	B	B	B	B	B	B	B

Herausgeber: Landesbetrieb Straßenbau Nordrhein-Westfalen, Verkehrszentrale, Bonner Straße 70, 51379 Leverkusen
Auswertung: DTV-Verkehrsconsult GmbH, Pascalstraße 53, 52076 Aachen

Laufzeit der Dauerzählstellen und Datenvollständigkeit Kfz und SV *Januar 2020*

Str.-Kl. u. -Nr.	Zst.-Name TK / Zst.-Nr.	W.-Tag	M	D	F	S	S	M	D	M	D	F	S	S	M	D	M	D	F	S	S	M	D	M	D	F	S	S	M	D	M	D	F
		Feiertag	F																														
		Tag	01	02	03	04	05	06	07	08	09	10	11	12	13	14	15	16	17	18	19	20	21	22	23	24	25	26	27	28	29	30	31
		FZA/R	Datenqualität ("-": original Gerätewert, "R": stundenweise, "B": tagesweise eingeschätzter Wert)																														
A 3	Bad Honnef/Linz	Kfz R1	-	-	-	-	-	-	-	-	-	-	-	-	-	-	-	-	-	-	-	-	-	-	-	-	-	-	-	B	B	B	B
	5309 / 5006	SV R1	-	-	-	-	-	-	-	-	-	-	-	-	-	-	-	-	-	-	-	-	-	-	-	-	-	-	-	B	B	B	B
		Kfz R2	-	-	-	-	-	-	-	-	-	-	-	-	-	-	-	-	-	-	-	-	-	-	-	-	-	-	-	B	B	B	B
		SV R2	-	-	-	-	-	-	-	-	-	-	-	-	-	-	-	-	-	-	-	-	-	-	-	-	-	-	-	B	B	B	B
A 4	AC-Vetschau	Kfz R1	-	-	-	-	-	-	-	-	-	-	-	-	-	-	-	-	-	-	-	-	-	-	-	-	-	-	-	-	-	-	-
	5102 / 5072	SV R1	-	-	-	-	-	-	-	-	-	-	-	-	-	-	-	-	-	-	-	-	-	-	-	-	-	-	-	-	-	-	-
		Kfz R2	-	-	-	-	-	-	-	-	-	-	-	-	-	-	-	-	-	-	-	-	-	-	-	-	-	-	-	-	-	-	-
		SV R2	-	-	-	-	-	-	-	-	-	-	-	-	-	-	-	-	-	-	-	-	-	-	-	-	-	-	-	-	-	-	-
A 4	Würselen	Kfz R1	-	-	-	-	-	-	-	-	-	-	-	-	-	-	-	-	-	-	-	-	-	-	-	-	-	-	-	-	-	-	-
	5102 / 5008	SV R1	-	-	-	-	-	-	-	-	-	-	-	-	-	-	-	-	-	-	-	-	-	-	-	-	-	-	-	-	-	-	-
		Kfz R2	-	-	-	-	-	-	-	-	-	-	-	-	-	-	-	-	-	-	-	-	-	-	-	-	-	-	-	-	-	-	-
		SV R2	-	-	-	-	-	-	-	-	-	-	-	-	-	-	-	-	-	-	-	-	-	-	-	-	-	-	-	-	-	-	-
A 4	AK Aachen (W)	Kfz R1	wegen langer Ausfallzeit derzeit keine Schätzung																														
	5103 / 5654	SV R1																															
		Kfz R2																															
		SV R2																															
A 4	AK Aachen (O)	Kfz R1	-	-	-	-	-	-	-	-	-	-	-	-	-	-	-	-	-	-	-	-	-	-	-	-	-	-	-	-	-	-	-
	5103 / 5651	SV R1	-	-	-	-	-	-	-	-	-	-	-	-	-	-	-	-	-	-	-	-	-	-	-	-	-	-	-	-	-	-	-
		Kfz R2	-	-	-	-	-	-	-	-	-	-	-	-	-	-	-	-	-	-	-	-	-	-	-	-	-	-	-	-	-	-	-
		SV R2	-	-	-	-	-	-	-	-	-	-	-	-	-	-	-	-	-	-	-	-	-	-	-	-	-	-	-	-	-	-	-
A 4	Buir / Merzenich	Kfz R1	-	-	-	-	-	-	-	-	-	-	-	-	-	-	-	-	-	-	-	-	-	-	-	-	-	-	-	-	-	-	-
	5105 / 5082	SV R1	-	-	-	-	-	-	-	-	-	-	-	-	-	-	-	-	-	-	-	-	-	-	-	-	-	-	-	-	-	-	-
		Kfz R2	-	-	-	-	-	-	-	-	-	-	-	-	-	-	-	-	-	-	-	-	-	-	-	-	-	-	-	-	-	-	-
		SV R2	-	-	-	-	-	-	-	-	-	-	-	-	-	-	-	-	-	-	-	-	-	-	-	-	-	-	-	-	-	-	-
A 4	AK Kerpen (W)	Kfz R1	-	-	-	-	-	-	-	-	-	-	-	-	-	-	-	-	-	-	-	-	-	-	-	-	-	-	-	-	-	-	-
	5106 / 5622	SV R1	-	-	-	-	-	-	-	-	-	-	-	-	-	-	-	-	-	-	-	-	-	-	-	-	-	-	-	-	-	-	-
		Kfz R2	-	-	-	-	-	-	-	-	-	-	-	-	-	-	-	-	-	-	-	-	-	-	-	-	-	-	-	-	-	-	-
		SV R2	-	-	-	-	-	-	-	-	-	-	-	-	-	-	-	-	-	-	-	-	-	-	-	-	-	-	-	-	-	-	-
A 4	AK Kerpen (O)	Kfz R1	-	-	-	-	-	-	-	-	-	-	-	-	-	-	-	-	-	-	-	-	-	-	-	-	-	-	-	-	-	-	-
	5106 / 5624	SV R1	-	-	-	-	-	-	-	-	-	-	-	-	-	-	-	-	-	-	-	-	-	-	-	-	-	-	-	-	-	-	-
		Kfz R2	-	-	-	-	-	-	-	-	-	-	-	-	-	-	-	-	-	-	-	-	-	-	-	-	-	-	-	-	-	-	-
		SV R2	-	-	-	-	-	-	-	-	-	-	-	-	-	-	-	-	-	-	-	-	-	-	-	-	-	-	-	-	-	-	-
A 4	Köln-Klettenberg	Kfz R1	-	-	-	-	-	-	-	-	-	-	-	-	R	-	-	-	B	B	B	B	B	B	B	B	B	B	B	B	B	B	B
	5007 / 5053	SV R1	-	-	-	-	-	-	-	-	-	-	-	-	R	-	-	-	B	B	B	B	B	B	B	B	B	B	B	B	B	B	B
		Kfz R2	-	-	-	-	-	-	-	-	-	-	-	-	-	-	-	-	B	B	B	B	B	B	B	B	B	B	B	B	B	B	B
		SV R2	-	-	-	-	-	-	-	-	-	-	-	-	-	-	-	-	B	B	B	B	B	B	B	B	B	B	B	B	B	B	B
A 4	Rheinbr. Rodenkirchen	Kfz R1	-	-	-	-	-	-	-	-	-	-	-	-	R	-	-	-	-	-	-	-	-	-	-	-	-	-	-	-	-	-	-
	5107 / 5049	SV R1	-	-	-	-	-	-	-	-	-	-	-	-	R	-	-	-	-	-	-	-	-	-	-	-	-	-	-	-	-	-	-
		Kfz R2	-	-	-	-	-	-	-	-	-	-	-	-	-	-	-	-	-	-	-	-	-	-	-	-	-	-	-	-	-	-	-
		SV R2	-	-	-	-	-	-	-	-	-	-	-	-	-	-	-	-	-	-	-	-	-	-	-	-	-	-	-	-	-	-	-
A 4	AD Heumar (W)	Kfz R1	B	R	-	-	-	-	-	-	-	-	-	-	R	-	-	-	-	-	-	-	-	-	-	-	-	-	-	-	-	-	-
	5008 / 5021	SV R1	B	R	-	-	-	-	-	-	-	-	-	-	R	-	-	-	-	-	-	-	-	-	-	-	-	-	-	-	-	-	-
		Kfz R2	B	R	-	-	-	-	-	-	-	-	-	-	-	-	-	-	-	-	-	-	-	-	-	-	-	-	-	-	-	-	-
		SV R2	B	R	-	-	-	-	-	-	-	-	-	-	-	-	-	-	-	-	-	-	-	-	-	-	-	-	-	-	-	-	-
A 4	Bensbg.Frankenforst	Kfz R1	-	-	-	-	-	-	-	-	-	-	-	-	-	-	-	-	-	-	-	-	-	-	-	-	-	-	-	-	-	-	-
	5008 / 5015	SV R1	-	-	-	-	-	-	-	-	-	-	-	-	-	-	-	-	-	-	-	-	-	-	-	-	-	-	-	-	-	-	-
		Kfz R2	-	-	-	-	-	-	-	-	-	-	-	-	-	-	-	-	-	-	-	-	-	-	-	-	-	-	-	-	-	-	-
		SV R2	-	-	-	-	-	-	-	-	-	-	-	-	-	-	-	-	-	-	-	-	-	-	-	-	-	-	-	-	-	-	-
A 4	Engelskirchen	Kfz R1	-	-	-	-	-	-	-	-	-	-	-	-	-	-	-	-	-	-	-	-	-	-	-	-	-	-	-	-	-	-	-
	5010 / 5068	SV R1	-	-	-	-	-	-	-	-	-	-	-	-	-	-	-	-	-	-	-	-	-	-	-	-	-	-	-	-	-	-	-
		Kfz R2	-	-	-	-	-	-	-	-	-	-	-	-	-	-	-	-	-	-	-	-	-	-	-	-	-	-	-	-	-	-	-
		SV R2	-	-	-	-	-	-	-	-	-	-	-	-	-	-	-	-	-	-	-	-	-	-	-	-	-	-	-	-	-	-	-
A 4	Eckenhagen	Kfz R1	-	-	-	-	-	-	-	-	-	-	-	-	-	-	-	-	-	-	-	-	-	-	-	-	-	-	-	-	-	-	-
	5011 / 5034	SV R1	-	-	-	-	-	-	-	-	-	-	-	-	-	-	-	-	-	-	-	-	-	-	-	-	-	-	-	-	-	-	-
		Kfz R2	-	-	-	-	-	-	-	-	-	-	-	-	-	-	-	-	-	-	-	-	-	-	-	-	-	-	-	-	-	-	-
		SV R2	-	-	-	-	-	-	-	-	-	-	-	-	-	-	-	-	-	-	-	-	-	-	-	-	-	-	-	-	-	-	-

Herausgeber: Landesbetrieb Straßenbau Nordrhein-Westfalen, Verkehrszentrale, Bonner Straße 70, 51379 Leverkusen
Auswertung: DTV-Verkehrsconsult GmbH, Pascalstraße 53, 52076 Aachen

Laufzeit der Dauerzählstellen und Datenvollständigkeit Kfz und SV *Januar 2020*

Str.-Kl. u. -Nr.	Zst.-Name TK / Zst.-Nr.	W.-Tag	M	D	F	S	S	M	D	M	D	F	S	S	M	D	M	D	F	S	S	M	D	M	D	F	S	S	M	D	M	D	F
		Feiertag	F																														
		Tag	01	02	03	04	05	06	07	08	09	10	11	12	13	14	15	16	17	18	19	20	21	22	23	24	25	26	27	28	29	30	31
		FZA/R	Datenqualität ("-": original Gerätewert, "R": stundenweise, "B": tagesweise eingeschätzter Wert)																														
A 4	Wenden-Dahl	Kfz R1	-	-	-	-	-	-	-	-	-	-	-	-	-	-	-	-	-	-	-	-	-	-	-	-	-	-	-	-	-	-	-
	5013 / 5128	SV R1	-	-	-	-	-	-	-	-	-	-	-	-	-	-	-	-	-	-	-	-	-	-	-	-	-	-	-	-	-	-	-
		Kfz R2	-	-	-	-	-	-	-	-	-	-	-	-	-	-	-	-	-	-	-	-	-	-	-	-	-	-	-	-	-	-	-
		SV R2	-	-	-	-	-	-	-	-	-	-	-	-	-	-	-	-	-	-	-	-	-	-	-	-	-	-	-	-	-	-	-
A 30	Ibbenbüren	Kfz R1	-	-	-	-	-	-	-	-	-	-	-	-	-	-	-	-	-	-	-	-	-	-	-	-	-	-	-	-	-	-	-
	3712 / 5112	SV R1	-	-	-	-	-	-	-	-	-	-	-	-	-	-	-	-	-	-	-	-	-	-	-	-	-	-	-	-	-	-	-
		Kfz R2	-	-	-	-	-	-	-	-	-	-	-	-	-	-	-	-	-	-	-	-	-	-	-	-	-	-	-	-	-	-	-
		SV R2	-	-	-	-	-	-	-	-	-	-	-	-	-	-	-	-	-	-	-	-	-	-	-	-	-	-	-	-	-	-	-
A 30	Kirchlengern	Kfz R1	R	-	-	-	-	-	-	-	-	-	-	-	-	-	-	-	-	-	-	-	-	-	-	-	-	-	-	-	-	-	-
	3817 / 5103	SV R1	R	-	-	-	-	-	-	-	-	-	-	-	-	-	-	-	-	-	-	-	-	-	-	-	-	-	-	-	-	-	-
		Kfz R2	R	-	-	-	-	-	-	-	-	-	-	-	-	-	-	-	-	-	-	-	-	-	-	-	-	-	-	-	-	-	-
		SV R2	R	-	-	-	-	-	-	-	-	-	-	-	-	-	-	-	-	-	-	-	-	-	-	-	-	-	-	-	-	-	-
A 31	Gescher	Kfz R1	-	-	-	-	-	-	-	-	-	-	-	-	-	-	-	-	-	-	-	-	-	-	-	-	-	-	-	-	-	-	-
	4008 / 5117	SV R1	-	-	-	-	-	-	-	-	-	-	-	-	-	-	-	-	-	-	-	-	-	-	-	-	-	-	-	-	-	-	-
		Kfz R2	-	-	-	-	-	-	-	-	-	-	-	-	-	-	-	-	-	-	-	-	-	-	-	-	-	-	-	-	-	-	-
		SV R2	-	-	-	-	-	-	-	-	-	-	-	-	-	-	-	-	-	-	-	-	-	-	-	-	-	-	-	-	-	-	-
A 33	Bielefeld-Windflöte	Kfz R1	-	-	-	-	-	-	-	-	-	-	-	-	-	-	-	-	-	-	-	-	-	-	-	-	-	-	-	-	-	-	-
	4017 / 5130	SV R1	-	-	-	-	-	-	-	-	-	-	-	-	-	-	-	-	-	-	-	-	-	-	-	-	-	-	-	-	-	-	-
		Kfz R2	-	-	-	-	-	-	-	-	-	-	-	-	-	-	-	-	-	-	-	-	-	-	-	-	-	-	-	-	-	-	-
		SV R2	-	-	-	-	-	-	-	-	-	-	-	-	-	-	-	-	-	-	-	-	-	-	-	-	-	-	-	-	-	-	-
A 33	Bielefeld-Senne	Kfz R1	-	-	-	-	-	-	-	-	-	-	-	-	-	-	-	-	-	-	-	-	-	-	-	-	-	-	-	-	-	-	-
	4017 / 5129	SV R1	-	-	-	-	-	-	-	-	-	-	-	-	-	-	-	-	-	-	-	-	-	-	-	-	-	-	-	-	-	-	-
		Kfz R2	-	-	-	-	-	-	-	-	-	-	-	-	-	-	-	-	-	-	-	-	-	-	-	-	-	-	-	-	-	-	-
		SV R2	-	-	-	-	-	-	-	-	-	-	-	-	-	-	-	-	-	-	-	-	-	-	-	-	-	-	-	-	-	-	-
A 33	Paderborn	Kfz R1	-	-	-	-	-	-	-	-	-	-	-	-	-	-	-	-	-	-	-	-	-	-	-	-	-	-	-	-	-	-	-
	4118 / 5111	SV R1	-	-	-	-	-	-	-	-	-	-	-	-	-	-	-	-	-	-	-	-	-	-	-	-	-	-	-	-	-	-	-
		Kfz R2	-	-	-	-	-	-	-	-	-	-	-	-	-	-	-	-	-	-	-	-	-	-	-	-	-	-	-	-	-	-	-
		SV R2	-	-	-	-	-	-	-	-	-	-	-	-	-	-	-	-	-	-	-	-	-	-	-	-	-	-	-	-	-	-	-
A 40	Straelen (Niederdorf)	Kfz R1	-	-	-	-	-	-	-	-	-	-	-	-	-	-	-	-	-	-	-	-	-	-	-	-	-	-	-	-	-	-	-
	4603 / 5073	SV R1	-	-	-	-	-	-	-	-	-	-	-	-	-	-	-	-	-	-	-	-	-	-	-	-	-	-	-	-	-	-	-
		Kfz R2	-	-	-	-	-	-	-	-	-	-	-	-	-	-	-	-	-	-	-	-	-	-	-	-	-	-	-	-	-	-	-
		SV R2	-	-	-	-	-	-	-	-	-	-	-	-	-	-	-	-	-	-	-	-	-	-	-	-	-	-	-	-	-	-	-
A 40	Wankum	Kfz R1	-	-	-	-	-	-	-	-	-	-	-	-	-	-	-	-	-	-	-	-	-	-	-	-	-	-	-	-	-	-	-
	4603 / 5018	SV R1	-	-	-	-	-	-	-	-	-	-	-	-	-	-	-	-	-	-	-	-	-	-	-	-	-	-	-	-	-	-	-
		Kfz R2	-	-	-	-	-	-	-	-	-	-	-	-	-	-	-	-	-	-	-	-	-	-	-	-	-	-	-	-	-	-	-
		SV R2	-	-	R	R	R	-	-	-	-	-	-	-	-	-	-	-	-	-	-	-	-	-	R	-	-	-	R	-	-	-	-
A 40	AK Moers (W)	Kfz R1	-	-	-	-	-	-	-	-	-	-	-	-	-	-	-	-	-	-	-	-	-	-	-	-	-	-	-	-	-	-	-
	4505 / 5663	SV R1	-	-	-	-	-	-	-	-	-	-	-	-	-	-	-	-	-	-	-	-	-	-	-	-	-	-	-	-	-	-	-
		Kfz R2	-	-	-	-	-	-	-	-	-	-	-	-	-	-	-	-	-	-	-	-	-	-	-	-	-	-	-	-	-	-	-
		SV R2	-	-	-	-	-	-	-	-	-	-	-	-	-	-	-	-	-	-	-	-	-	-	-	-	-	-	-	-	-	-	-
A 40	AK Moers (O)	Kfz R1	-	-	-	-	-	-	-	-	-	-	-	-	-	-	-	-	-	-	-	-	-	-	-	-	-	-	-	-	-	-	-
	4505 / 5022	SV R1	-	-	-	-	-	-	-	-	-	-	-	-	-	-	-	-	-	-	-	-	-	-	-	-	-	-	-	-	-	-	-
		Kfz R2	-	-	-	-	-	-	-	-	-	-	-	-	-	-	-	-	-	-	-	-	-	-	-	-	-	-	-	-	-	-	-
		SV R2	-	-	-	-	-	-	-	-	-	-	-	-	-	-	-	-	-	-	-	-	-	-	-	-	-	-	-	-	-	-	-
A 40	AD Essen-Ost (W)	Kfz R1	-	-	-	-	-	-	-	-	-	-	-	-	-	-	-	-	-	-	-	-	-	-	-	-	-	-	-	-	-	-	-
	4508 / 5680	SV R1	-	-	-	-	-	-	-	-	-	-	-	-	-	-	-	-	-	-	-	-	-	-	-	-	-	-	-	-	-	-	-
		Kfz R2	-	-	-	-	-	-	-	-	-	-	-	-	-	-	-	-	-	-	-	-	-	-	-	-	-	-	-	-	-	-	-
		SV R2	-	-	-	-	-	-	-	-	-	-	-	-	-	-	-	-	-	-	-	-	-	-	-	-	-	-	-	-	-	-	-
A 40	AD Essen-Ost (O)	Kfz R1	-	-	-	-	-	-	-	-	-	-	-	-	-	-	-	-	-	-	-	-	-	-	-	-	-	-	-	-	-	-	-
	4508 / 5681	SV R1	-	-	-	-	-	-	-	-	-	-	-	-	-	-	-	-	-	-	-	-	-	-	-	-	-	-	-	-	-	-	-
		Kfz R2	B	B	B	B	B	B	B	B	B	B	B	B	B	B	B	B	B	B	B	B	B	B	B	B	B	B	B	B	B	B	B
		SV R2	B	B	B	B	B	B	B	B	B	B	B	B	B	B	B	B	B	B	B	B	B	B	B	B	B	B	B	B	B	B	B
A 40	Essen-Kray	Kfz R1	-	-	-	-	-	-	-	-	-	-	-	-	-	-	-	-	-	-	-	-	-	-	-	-	-	-	-	-	-	-	-
	4508 / 5037	SV R1	-	-	-	-	-	-	-	-	-	-	-	-	-	-	-	-	-	-	-	-	-	-	-	-	-	-	-	-	-	-	-
		Kfz R2	-	-	-	-	-	-	-	-	-	-	-	-	-	-	-	-	-	-	-	-	-	-	-	-	-	-	-	-	-	-	-
		SV R2	-	-	-	-	-	-	-	-	-	-	-	-	-	-	-	-	-	-	-	-	-	-	-	-	-	-	-	-	-	-	-

Herausgeber: Landesbetrieb Straßenbau Nordrhein-Westfalen, Verkehrszentrale, Bonner Straße 70, 51379 Leverkusen
Auswertung: DTV-Verkehrsconsult GmbH, Pascalstraße 53, 52076 Aachen

Laufzeit der Dauerzählstellen und Datenvollständigkeit Kfz und SV *Januar 2020*

Str.-Kl. u. -Nr.	Zst.-Name TK / Zst.-Nr.	W.-Tag	M	D	F	S	S	M	D	M	D	F	S	S	M	D	M	D	F	S	S	M	D	M	D	F	S	S	M	D	M	D	F
		Feiertag	F																														
		Tag	01	02	03	04	05	06	07	08	09	10	11	12	13	14	15	16	17	18	19	20	21	22	23	24	25	26	27	28	29	30	31
		FZA/R	Datenqualität ("-": original Gerätewert, "R": stundenweise, "B": tagesweise eingeschätzter Wert)																														
A 40	Bochum	Kfz R1	-	-	-	-	-	-	-	-	-	-	-	-	-	-	-	-	-	-	-	-	-	-	-	-	-	-	-	-	-	-	-
	4508 / 5113	SV R1	-	-	-	-	-	-	-	-	-	-	-	-	-	-	-	-	-	-	-	-	-	-	-	-	-	-	-	-	-	-	-
		Kfz R2	-	-	-	-	-	-	-	-	-	-	-	-	-	-	-	-	-	-	-	-	-	-	-	-	-	-	-	-	-	-	-
		SV R2	-	-	-	-	-	-	-	-	-	-	-	-	-	-	R	-	-	-	-	-	-	-	-	-	-	-	R	R	-	-	-
A 40	Dortmund	Kfz R1	-	-	-	-	-	-	-	-	-	-	-	-	-	-	-	-	-	-	-	-	-	-	-	-	-	-	-	-	-	-	-
	4510 / 5343	SV R1	-	-	-	-	-	-	-	-	-	-	-	-	-	-	-	-	-	-	-	-	-	-	-	-	-	-	-	-	-	-	-
		Kfz R2	-	-	-	-	-	-	-	-	-	-	-	-	-	-	-	-	-	-	-	-	-	-	-	-	-	-	-	-	-	-	-
		SV R2	-	-	-	-	-	-	-	-	-	-	-	-	-	-	-	-	-	-	-	-	-	-	-	-	-	-	-	-	-	-	-
A 42	AK Kamp-Lintfort (O)	Kfz R1	-	-	-	-	-	-	-	-	-	-	-	-	-	-	-	-	-	-	-	-	-	-	-	-	-	-	-	-	-	-	-
	4505 / 5635	SV R1	-	-	-	-	-	-	-	-	-	-	-	-	-	-	-	-	-	R	-	-	-	-	-	-	-	-	-	-	-	-	-
		Kfz R2	-	-	-	-	-	-	-	-	-	-	-	-	-	-	-	-	-	-	-	-	-	-	-	-	-	-	-	-	-	-	-
		SV R2	-	-	-	-	-	-	-	-	-	-	-	-	-	-	-	-	-	-	-	-	-	-	-	-	-	-	-	-	-	-	-
A 42	DU Beeckerwerth	Kfz R1	wegen langer Ausfallzeit derzeit keine Schätzung																														
	4506 / 5063	SV R1																															
		Kfz R2																															
		SV R2																															
A 42	AK OB-West (O)	Kfz R1	-	-	-	-	-	-	-	-	-	-	-	-	-	-	-	-	-	-	-	-	-	-	-	-	-	-	-	-	-	-	-
	4506 / 5024	SV R1	-	-	-	-	-	-	-	-	-	-	-	-	-	-	-	-	-	-	-	-	-	-	-	-	-	-	-	-	-	-	-
		Kfz R2	-	-	-	-	-	-	-	-	-	-	-	-	-	-	-	-	-	-	-	-	-	-	-	-	-	-	-	-	-	-	-
		SV R2	-	-	-	-	-	-	-	-	-	-	-	-	-	R	-	-	-	-	-	R	-	-	-	-	-	-	-	-	-	-	-
A 42	AK OB-West (W)	Kfz R1	B	B	B	B	B	B	B	B	B	B	B	B	-	-	-	-	-	-	-	-	-	-	-	-	-	-	-	-	-	-	-
	4506 / 5668	SV R1	B	B	B	B	B	B	B	B	B	B	B	B	-	-	-	-	-	-	-	-	-	-	-	-	-	-	-	-	-	-	-
		Kfz R2	-	-	-	-	-	-	-	-	-	-	-	-	-	-	-	-	-	-	-	-	-	-	-	-	-	-	-	-	-	-	-
		SV R2	-	-	-	-	-	-	-	-	-	-	-	-	-	-	-	-	-	-	-	-	-	-	-	R	-	-	-	-	-	-	-
A 42	GE-Hessler	Kfz R1	wegen langer Ausfallzeit derzeit keine Schätzung																														
	4408 / 5115	SV R1																															
		Kfz R2																															
		SV R2																															
A 42	Wanne-Eickel	Kfz R1	R	-	-	-	-	-	-	-	-	-	-	-	-	-	-	-	-	-	-	-	-	-	-	-	-	-	-	-	-	-	-
	4408 / 5116	SV R1	R	-	-	-	-	-	-	-	-	-	-	-	-	-	-	-	-	-	-	-	-	-	-	-	-	-	-	-	-	-	-
		Kfz R2	R	-	-	-	-	-	-	-	-	-	-	-	-	-	-	-	-	-	-	-	-	-	-	-	-	-	-	-	-	-	-
		SV R2	R	-	-	-	-	-	-	-	-	-	-	-	-	-	-	-	-	-	-	R	R	-	-	-	-	-	-	-	-	-	-
A 43	Albachten	Kfz R1	B	B	B	B	B	B	B	B	B	B	B	B	B	B	B	B	B	B	B	B	B	B	B	B	B	B	B	B	B	B	B
	4011 / 5109	SV R1	B	B	B	B	B	B	B	B	B	B	B	B	B	B	B	B	B	B	B	B	B	B	B	B	B	B	B	B	B	B	B
		Kfz R2	B	B	B	B	B	B	B	B	B	B	B	B	B	B	B	B	B	B	B	B	B	B	B	B	B	B	B	B	B	B	B
		SV R2	B	B	B	B	B	B	B	B	B	B	B	B	B	B	B	B	B	B	B	B	B	B	B	B	B	B	B	B	B	B	B
A 43	Recklinghausen-West	Kfz R1	wegen langer Ausfallzeit derzeit keine Schätzung																														
	4409 / 5132	SV R1																															
		Kfz R2																															
		SV R2																															
A 43	Herne	Kfz R1	wegen langer Ausfallzeit derzeit keine Schätzung																														
	4409 / 5107	SV R1																															
		Kfz R2																															
		SV R2																															
A 43	Sprockhövel	Kfz R1	wegen langer Ausfallzeit derzeit keine Schätzung																														
	4609 / 5108	SV R1																															
		Kfz R2																															
		SV R2																															
A 44	AC-Lichtenbusch	Kfz R1	-	-	-	-	-	-	-	-	-	-	-	-	-	-	-	-	-	-	-	-	-	-	-	-	-	-	-	-	-	-	-
	5202 / 5074	SV R1	-	-	-	-	-	-	-	-	-	-	-	-	-	-	-	-	-	-	-	-	-	-	-	-	-	-	-	-	-	-	-
		Kfz R2	-	-	-	-	-	-	-	-	-	-	-	-	-	-	-	-	-	-	-	-	-	-	-	-	-	-	-	-	-	-	-
		SV R2	-	-	-	-	-	-	-	-	-	-	-	-	-	-	-	-	-	-	-	-	-	-	-	-	-	-	-	-	-	-	-
A 44	Aachen-Brand	Kfz R1	-	-	-	-	-	-	-	-	-	-	-	-	-	-	-	-	-	-	-	-	-	-	-	-	-	-	-	-	-	-	-
	5202 / 5077	SV R1	-	-	-	-	-	-	-	-	-	-	-	-	-	-	-	-	-	-	-	-	-	-	-	-	-	-	-	-	-	-	-
		Kfz R2	-	-	-	-	-	-	-	-	-	-	-	-	-	-	-	-	-	-	-	-	-	-	-	-	-	-	-	-	-	-	-
		SV R2	-	-	-	-	-	-	-	-	-	-	-	-	-	-	-	-	-	-	-	-	-	-	-	-	-	-	-	-	-	-	-

Herausgeber: Landesbetrieb Straßenbau Nordrhein-Westfalen, Verkehrszentrale, Bonner Straße 70, 51379 Leverkusen
Auswertung: DTV-Verkehrsconsult GmbH, Pascalstraße 53, 52076 Aachen

Laufzeit der Dauerzählstellen und Datenvollständigkeit Kfz und SV *Januar 2020*

Str.-Kl. u. -Nr.	Zst.-Name TK / Zst.-Nr.	W.-Tag	M	D	F	S	S	M	D	M	D	F	S	S	M	D	M	D	F	S	S	M	D	M	D	F	S	S	M	D	M	D	F
		Feiertag	F																														
		Tag	01	02	03	04	05	06	07	08	09	10	11	12	13	14	15	16	17	18	19	20	21	22	23	24	25	26	27	28	29	30	31
		FZA/R	Datenqualität ("-": original Gerätewert, "R": stundenweise, "B": tagesweise eingeschätzter Wert)																														
A 44	AK Aachen (S)	Kfz R1	wegen langer Ausfallzeit derzeit keine Schätzung																														
	5203 / 5020	SV R1																															
		Kfz R2																															
		SV R2																															
A 44	AK Aachen (N)	Kfz R1	wegen langer Ausfallzeit derzeit keine Schätzung																														
	5103 / 5650	SV R1																															
		Kfz R2																															
		SV R2																															
A 44	Jülich-Mersch	Kfz R1	-	-	-	-	-	-	-	-	-	-	-	-	-	-	-	-	-	-	-	-	-	-	-	-	-	-	-	-	-	-	-
	5004 / 5017	SV R1	-	-	-	-	-	-	-	-	-	-	-	-	-	-	-	-	-	-	-	-	-	-	-	-	-	-	-	-	-	-	-
		Kfz R2	-	-	-	-	-	-	-	-	-	-	-	-	-	-	-	-	-	-	-	-	-	-	-	-	-	-	-	-	-	-	-
		SV R2	-	-	-	-	-	-	-	-	-	-	-	-	-	-	-	-	-	-	-	-	-	-	-	-	-	-	-	-	-	-	-
A 44	Neersen	Kfz R1	-	-	-	-	-	-	-	-	-	-	-	-	-	-	-	-	-	-	-	-	-	-	-	-	-	-	-	-	-	-	-
	4705 / 5078	SV R1	-	-	-	-	-	-	-	-	-	-	-	-	-	-	-	-	-	-	-	-	R	-	-	-	-	-	-	-	-	-	-
		Kfz R2	-	-	-	-	-	-	-	-	-	-	-	-	-	-	-	-	-	-	-	-	-	-	-	-	-	-	-	-	-	-	-
		SV R2	-	-	-	-	-	-	-	-	-	-	-	-	-	-	-	-	-	-	-	-	-	-	-	-	-	-	-	-	-	-	-
A 44	AK Neersen (N)	Kfz R1	-	-	-	-	-	-	-	-	-	-	-	-	-	-	-	-	-	-	-	-	-	-	-	-	-	-	-	-	-	-	-
	4705 / 5081	SV R1	-	-	-	-	-	-	-	-	-	-	-	-	-	-	-	-	-	-	-	-	R	-	-	-	-	-	-	-	-	-	-
		Kfz R2	-	-	-	-	-	-	-	-	-	-	-	-	-	-	-	-	-	-	-	-	-	-	-	-	-	-	-	-	-	-	-
		SV R2	-	-	-	-	-	-	-	-	-	-	-	-	-	-	-	-	-	-	-	-	-	-	-	-	-	-	-	-	-	-	-
A 44	Ilverich	Kfz R1	-	-	-	-	-	-	-	-	-	-	-	-	-	-	-	-	-	-	-	-	-	-	-	-	-	-	-	-	-	-	-
	4706 / 5079	SV R1	-	-	-	-	-	-	-	-	-	-	-	-	-	-	-	-	-	-	-	-	-	-	-	-	-	-	-	-	-	-	-
		Kfz R2	-	-	-	-	-	-	-	-	-	-	-	-	-	-	-	-	-	-	-	-	-	-	-	-	-	-	-	-	-	-	-
		SV R2	-	-	-	-	-	-	-	-	-	-	-	-	-	-	-	-	-	-	-	-	-	-	-	-	-	-	-	-	-	-	-
A 44	Ratingen-Schwarzbach	Kfz R1	-	-	-	-	-	-	-	-	-	-	-	-	-	-	-	-	-	-	-	-	-	-	-	-	-	-	-	-	-	-	-
	4706 / 5097	SV R1	-	-	-	-	-	-	-	-	-	-	-	-	-	-	-	-	-	-	-	-	-	-	-	-	-	-	-	-	-	-	-
		Kfz R2	-	-	-	-	-	-	-	-	-	-	-	-	-	-	-	-	-	-	-	-	-	-	-	-	-	-	-	-	-	-	-
		SV R2	-	-	-	-	-	-	-	-	-	-	-	-	-	-	-	-	-	-	-	-	-	-	-	-	-	-	-	-	-	-	-
A 44	Birth (Tunnel Velbert)	Kfz R1	wegen langer Ausfallzeit derzeit keine Schätzung																														
	4608 / 5067	SV R1																															
		Kfz R2																															
		SV R2																															
A 44	Langenberg	Kfz R1	-	-	-	-	-	-	-	-	-	-	-	-	-	-	-	-	-	-	-	-	-	-	-	-	-	-	-	-	-	-	-
	4608 / 5066	SV R1	-	-	-	-	-	-	-	-	-	-	-	-	-	-	-	-	-	-	-	-	-	-	-	-	-	-	-	-	-	-	-
		Kfz R2	-	-	-	-	-	-	-	-	-	-	-	-	-	-	-	-	-	-	-	-	-	-	-	-	-	-	-	-	-	-	-
		SV R2	-	-	-	-	-	-	-	-	-	-	-	-	-	-	-	-	-	-	-	-	-	-	-	-	-	-	-	-	-	-	-
A 44	Unna-Süd	Kfz R1	-	-	-	-	-	-	-	-	-	-	-	-	-	-	-	-	-	-	-	-	-	-	-	-	-	-	-	-	-	-	-
	4412 / 5135	SV R1	-	-	-	-	-	-	-	-	-	-	-	-	-	-	-	-	-	-	-	-	-	-	-	-	-	-	-	-	-	-	-
		Kfz R2	-	-	-	-	-	-	-	-	-	-	-	-	-	-	-	-	-	-	-	-	-	-	-	-	-	-	-	-	-	-	-
		SV R2	B	B	B	B	B	B	B	B	B	B	B	-	R	-	-	-	-	-	-	-	-	-	-	-	-	-	-	-	-	-	-
A 44	Soest	Kfz R1	-	-	-	-	-	-	-	-	-	-	-	-	-	-	-	-	-	-	-	-	-	-	-	-	-	-	-	-	-	-	-
	4414 / 5110	SV R1	-	-	-	-	-	-	-	-	-	-	-	-	-	-	-	-	-	-	-	-	-	-	-	-	-	-	-	-	-	-	-
		Kfz R2	-	-	-	-	-	-	-	-	-	-	-	-	-	-	-	-	-	-	-	-	-	-	-	-	-	-	-	-	-	-	-
		SV R2	-	-	-	-	-	-	-	-	-	-	-	-	-	-	-	-	-	-	-	-	-	-	-	-	-	-	-	-	-	-	-
A 44	Lichtenau-Blankenrode	Kfz R1	-	-	-	-	-	-	-	-	-	-	-	-	-	-	-	-	-	-	-	-	-	-	-	-	-	-	-	-	-	-	-
	4419 / 5136	SV R1	-	-	-	-	-	-	-	-	-	-	-	-	-	-	-	-	-	-	-	-	-	-	-	-	-	-	-	-	-	-	-
		Kfz R2	-	-	-	-	-	-	-	-	-	-	-	-	-	-	-	-	-	-	-	-	-	-	-	-	-	-	-	-	-	-	-
		SV R2	-	-	-	-	-	-	-	-	-	-	-	-	-	-	-	-	-	-	-	-	-	-	-	-	-	-	-	-	-	-	-
A 45	Dortmund-Mengede-West	Kfz R1	-	-	-	-	-	-	-	-	-	-	-	-	-	-	-	-	-	-	-	-	-	-	-	-	-	-	-	-	-	-	-
	4410 / 5138	SV R1	-	-	-	-	-	-	-	-	-	-	-	-	-	-	-	-	-	-	-	-	-	-	-	-	-	-	-	-	-	-	-
		Kfz R2	-	-	-	-	-	-	-	-	-	-	-	-	-	-	-	-	-	-	-	-	-	-	-	-	-	-	-	-	-	-	-
		SV R2	-	-	-	-	-	-	-	-	-	-	-	-	-	-	-	-	-	-	-	-	-	-	-	-	-	-	-	-	-	-	-
A 45	Dortmund-Marten	Kfz R1	-	-	-	-	-	-	-	-	-	-	-	-	-	-	-	-	-	-	-	-	-	-	-	-	-	-	-	-	-	-	-
	4410 / 5139	SV R1	-	-	-	-	-	-	-	-	-	-	-	-	-	-	-	-	-	-	-	-	-	-	-	-	-	-	-	-	-	-	-
		Kfz R2	-	-	-	-	-	-	-	-	-	-	-	-	-	-	-	-	-	-	-	-	-	-	-	-	-	-	-	-	-	-	-
		SV R2	-	-	-	-	-	-	-	-	-	-	-	-	-	-	-	-	-	-	-	-	-	-	-	-	-	-	-	-	-	-	-

Herausgeber: Landesbetrieb Straßenbau Nordrhein-Westfalen, Verkehrszentrale, Bonner Straße 70, 51379 Leverkusen
Auswertung: DTV-Verkehrsconsult GmbH, Pascalstraße 53, 52076 Aachen

Laufzeit der Dauerzählstellen und Datenvollständigkeit Kfz und SV *Januar 2020*

Str.-Kl. u. -Nr.	Zst.-Name TK / Zst.-Nr.	W.-Tag	M	D	F	S	S	M	D	M	D	F	S	S	M	D	M	D	F	S	S	M	D	M	D	F	S	S	M	D	M	D	F
		Feiertag	F																														
		Tag	01	02	03	04	05	06	07	08	09	10	11	12	13	14	15	16	17	18	19	20	21	22	23	24	25	26	27	28	29	30	31
		FZA/R	Datenqualität ("-": original Gerätewert, "R": stundenweise, "B": tagesweise eingeschätzter Wert)																														
A 45	Dortmund-Eichlinghofen	Kfz R1	-	-	-	-	-	-	-	-	-	-	-	-	-	-	-	-	-	-	-	-	-	-	-	-	-	-	-	-	-	-	-
	4510 / 5146	SV R1	-	-	-	-	-	-	-	-	-	-	-	-	-	-	-	-	-	-	-	-	-	-	-	-	-	-	-	-	-	-	-
		Kfz R2	-	-	-	-	-	-	-	-	-	-	-	-	-	-	-	-	-	-	-	-	-	-	-	-	-	-	-	-	-	-	-
		SV R2	-	-	-	-	-	-	-	-	-	-	-	-	-	-	-	-	-	-	-	-	-	-	-	-	-	-	-	-	-	-	-
A 45	Dortmund Süd	Kfz R1	-	-	-	-	-	-	-	-	-	-	-	-	-	-	-	-	-	-	-	-	-	-	-	-	-	-	-	-	-	-	-
	4511 / 5104	SV R1	-	-	-	-	-	-	-	-	-	-	-	-	-	-	-	-	-	-	-	-	-	-	-	-	-	-	-	-	-	-	-
		Kfz R2	-	-	-	-	-	-	-	-	-	-	-	-	-	-	-	-	-	-	-	-	-	-	-	-	-	-	-	-	-	-	-
		SV R2	-	-	-	-	-	-	-	-	-	-	-	-	-	-	-	-	-	-	-	-	-	-	-	-	-	-	-	-	-	-	-
A 45	Schwerte-Wandhofen	Kfz R1	-	-	-	-	-	-	-	-	-	-	-	-	-	-	-	-	-	-	-	-	-	-	-	-	-	-	-	-	-	-	-
	4511 / 5140	SV R1	-	-	-	-	-	-	-	-	-	-	-	-	-	-	-	-	-	-	-	-	-	-	-	-	-	-	-	-	-	-	-
		Kfz R2	-	-	-	-	-	-	-	-	-	-	-	-	-	-	-	-	-	-	-	-	-	-	-	-	-	-	-	-	-	-	-
		SV R2	-	-	-	-	-	-	-	-	-	-	-	-	-	-	-	-	-	-	-	-	-	-	-	-	-	-	-	-	-	-	-
A 45	Lüdenscheid Nord	Kfz R1	-	-	-	-	-	-	-	-	-	-	-	-	-	-	-	-	-	-	-	-	-	-	-	-	-	-	-	-	-	-	-
	4711 / 5105	SV R1	-	-	-	-	-	-	-	-	-	-	-	-	-	-	-	-	-	-	-	-	-	-	-	-	-	-	-	-	-	-	-
		Kfz R2	-	-	-	-	-	-	-	-	-	-	-	-	-	-	-	-	-	-	-	-	-	-	-	-	-	-	-	-	-	-	-
		SV R2	-	-	-	-	-	-	-	-	-	-	-	-	-	-	-	-	-	-	-	-	-	-	-	-	-	-	-	-	-	-	-
A 45	Freudenberg	Kfz R1	B	B	B	B	B	B	B	B	B	B	B	B	B	B	B	B	B	B	B	B	B	B	B	B	B	B	B	B	B	B	B
	5113 / 5106	SV R1	B	B	B	B	B	B	B	B	B	B	B	B	B	B	B	B	B	B	B	B	B	B	B	B	B	B	B	B	B	B	B
		Kfz R2	B	B	B	B	B	B	B	B	B	B	B	B	B	B	B	B	B	B	B	B	B	B	B	B	B	B	B	B	B	B	B
		SV R2	B	B	B	B	B	B	B	B	B	B	B	B	B	B	B	B	B	B	B	B	B	B	B	B	B	B	B	B	B	B	B
A 46	Dremmen	Kfz R1	-	-	-	-	-	-	-	-	-	-	-	-	-	-	-	-	-	-	-	-	-	-	-	-	-	-	-	-	-	-	-
	4903 / 5075	SV R1	-	-	-	-	-	-	-	-	-	-	-	-	-	-	-	-	-	-	-	-	-	-	-	-	-	-	-	-	-	-	-
		Kfz R2	-	-	-	-	-	-	-	-	-	-	-	-	-	-	-	-	-	-	-	-	-	-	-	-	-	-	-	-	-	-	-
		SV R2	-	-	-	-	-	-	-	-	-	-	-	-	-	-	-	-	-	-	-	-	-	-	-	-	-	-	-	-	-	-	-
A 46	Hochneukirch	Kfz R1	wegen langer Ausfallzeit derzeit keine Schätzung																														
	4904 / 5041	SV R1																															
		Kfz R2																															
		SV R2																															
A 46	Neuss-Holzheim	Kfz R1	-	-	-	-	-	-	-	-	-	-	-	-	-	-	-	-	-	-	-	-	-	-	-	-	-	-	-	-	-	-	-
	4805 / 5016	SV R1	-	-	-	-	-	-	-	-	-	-	-	-	-	-	-	-	-	-	-	-	-	-	-	-	-	-	-	-	-	-	-
		Kfz R2	-	-	-	-	-	-	-	-	-	-	-	-	-	-	-	-	-	-	-	-	-	-	-	-	-	-	-	-	-	-	-
		SV R2	-	-	-	-	-	-	-	-	-	-	-	-	-	-	-	-	-	-	-	-	-	-	-	-	-	-	-	-	-	-	-
A 46	AK Neuss Süd (O)	Kfz R1	wegen langer Ausfallzeit derzeit keine Schätzung																														
	4806 / 5686	SV R1																															
		Kfz R2																															
		SV R2																															
A 46	Düsseldorf-Flehe	Kfz R1	-	-	-	-	-	-	-	-	-	-	-	-	-	-	-	-	-	-	-	-	-	-	-	-	-	-	-	-	-	-	-
	4806 / 5040	SV R1	-	-	-	-	-	R	R	R	R	R	-	-	R	R	R	R	R	-	-	R	R	R	R	R	-	-	R	R	R	R	R
		Kfz R2	-	-	-	-	-	-	-	-	-	-	-	-	-	-	-	-	-	-	-	-	-	-	-	-	-	-	-	-	-	-	-
		SV R2	-	-	-	-	-	-	-	-	-	-	-	-	-	-	-	-	-	-	-	-	-	-	-	-	-	-	-	-	-	-	-
A 46	AK Hilden (W)	Kfz R1	B	B	B	B	B	B	B	B	B	B	B	B	B	B	B	B	B	B	B	B	B	B	B	B	B	B	B	B	B	B	B
	4807 / 5658	SV R1	B	B	B	B	B	B	B	B	B	B	B	B	B	B	B	B	B	B	B	B	B	B	B	B	B	B	B	B	B	B	B
		Kfz R2	B	B	B	B	B	B	B	B	B	B	B	B	B	B	B	B	B	B	B	B	B	B	B	B	B	B	B	B	B	B	B
		SV R2	B	B	B	B	B	B	B	B	B	B	B	B	B	B	B	B	B	B	B	B	B	B	B	B	B	B	B	B	B	B	B
A 46	AK Hilden (O)	Kfz R1	B	B	B	B	B	B	B	B	B	B	B	B	B	B	B	B	B	B	B	B	B	B	B	B	B	B	B	B	B	B	B
	4807 / 5023	SV R1	B	B	B	B	B	B	B	B	B	B	B	B	B	B	B	B	B	B	B	B	B	B	B	B	B	B	B	B	B	B	B
		Kfz R2	B	B	B	B	B	B	B	B	B	B	B	B	B	B	B	B	B	B	B	B	B	B	B	B	B	B	B	B	B	B	B
		SV R2	B	B	B	B	B	B	B	B	B	B	B	B	B	B	B	B	B	B	B	B	B	B	B	B	B	B	B	B	B	B	B
A 46	W-Sonnborn	Kfz R1	-	-	-	-	-	-	-	-	-	-	-	-	-	-	-	-	-	-	-	-	-	-	-	-	-	-	-	-	-	-	-
	4708 / 5045	SV R1	-	-	-	-	-	-	-	-	-	-	-	-	-	-	-	-	-	-	-	-	-	-	-	-	-	-	-	-	-	-	-
		Kfz R2	-	-	-	-	-	-	-	-	-	-	-	-	-	-	-	-	-	-	-	-	-	-	-	-	-	-	-	-	-	-	-
		SV R2	-	-	-	-	-	-	-	-	-	-	-	-	-	-	-	-	-	-	-	-	-	-	-	-	-	-	-	-	-	-	-
A 46	W-Oberbarmen	Kfz R1	-	-	-	-	-	-	-	-	R	-	-	-	-	-	-	-	-	-	-	-	-	-	-	-	-	-	-	-	-	-	-
	4609 / 5044	SV R1	-	-	-	-	-	-	-	-	R	-	-	-	-	-	-	-	-	-	-	-	-	-	-	-	-	-	-	-	-	-	-
		Kfz R2	-	-	-	-	-	-	-	-	-	-	-	-	-	-	-	-	-	-	-	-	-	-	-	-	-	-	-	-	-	-	R
		SV R2	-	-	-	-	-	-	-	-	-	-	-	-	-	-	-	-	-	-	-	-	-	-	-	-	-	-	-	-	-	-	R

Herausgeber: Landesbetrieb Straßenbau Nordrhein-Westfalen, Verkehrszentrale, Bonner Straße 70, 51379 Leverkusen
Auswertung: DTV-Verkehrsconsult GmbH, Pascalstraße 53, 52076 Aachen

Laufzeit der Dauerzählstellen und Datenvollständigkeit Kfz und SV *Januar 2020*

Str.-Kl. u. -Nr.	Zst.-Name TK / Zst.-Nr.	W.-Tag	M	D	F	S	S	M	D	M	D	F	S	S	M	D	M	D	F	S	S	M	D	M	D	F	S	S	M	D	M	D	F
		Feiertag	F																														
		Tag	01	02	03	04	05	06	07	08	09	10	11	12	13	14	15	16	17	18	19	20	21	22	23	24	25	26	27	28	29	30	31
		FZA/R	Datenqualität ("-": original Gerätewert, "R": stundenweise, "B": tagesweise eingeschätzter Wert)																														
A 46	Hagen-Hohenlimburg	Kfz R1	-	-	-	-	-	-	-	-	-	-	-	-	-	-	-	-	-	-	-	-	-	-	-	-	-	-	-	-	-	-	-
	4611 / 5141	SV R1	-	-	-	-	-	-	-	-	-	-	-	-	-	-	-	-	-	-	-	-	-	-	-	-	-	-	-	-	-	-	-
		Kfz R2	-	-	-	-	-	-	-	-	-	-	-	-	-	-	-	-	-	-	-	-	-	-	-	-	-	-	-	-	-	-	-
		SV R2	-	-	-	-	-	-	-	-	-	-	-	-	-	-	-	-	-	-	-	-	-	-	-	-	-	-	-	-	-	-	-
A 46	Oeventrop	Kfz R1	-	-	-	-	-	-	-	-	-	-	-	-	-	-	-	-	-	-	-	-	-	-	-	-	-	-	-	-	-	-	-
	4614 / 5149	SV R1	-	-	-	-	-	-	-	-	-	-	-	-	-	-	-	-	-	-	-	-	-	-	-	-	-	-	-	-	-	-	-
		Kfz R2	-	-	-	-	-	-	-	-	-	-	-	-	-	-	-	-	-	-	-	-	-	-	-	-	-	-	-	-	-	-	-
		SV R2	-	-	-	-	-	-	-	-	-	-	-	-	-	-	-	-	-	-	-	-	-	-	-	-	-	-	-	-	-	-	-
A 46	Freienohl	Kfz R1	B	B	B	B	B	B	B	B	B	B	B	B	B	B	B	B	B	B	B	B	B	B	B	B	B	B	B	B	B	B	B
	4614 / 5150	SV R1	B	B	B	B	B	B	B	B	B	B	B	B	B	B	B	B	B	B	B	B	B	B	B	B	B	B	B	B	B	B	B
		Kfz R2	B	B	B	B	B	B	B	B	B	B	B	B	B	B	B	B	B	B	B	B	B	B	B	B	B	B	B	B	B	B	B
		SV R2	B	B	B	B	B	B	B	B	B	B	B	B	B	B	B	B	B	B	B	B	B	B	B	B	B	B	B	B	B	B	B
A 46	Meschede	Kfz R1	-	-	-	-	-	-	-	-	-	-	-	-	-	-	-	-	-	-	-	-	-	-	-	-	-	-	-	-	-	-	-
	4615 / 5119	SV R1	-	-	-	-	-	-	-	-	-	-	-	-	-	-	-	-	-	-	-	-	-	-	-	-	-	-	-	-	-	-	-
		Kfz R2	B	B	B	B	B	B	B	B	B	B	B	B	B	B	B	B	B	B	B	B	B	B	B	B	B	B	B	B	B	B	B
		SV R2	B	B	B	B	B	B	B	B	B	B	B	B	B	B	B	B	B	B	B	B	B	B	B	B	B	B	B	B	B	B	B
A 52	Elmpt	Kfz R1	-	-	-	-	-	-	-	-	-	-	-	-	-	-	-	-	-	-	-	-	-	-	-	-	-	-	-	-	-	-	-
	4702 / 5260	SV R1	-	-	-	-	-	-	-	-	-	-	-	-	-	-	-	-	-	-	-	-	-	-	-	-	-	-	-	-	-	-	-
		Kfz R2	-	-	-	-	-	-	-	-	-	-	-	-	-	-	-	-	-	-	-	-	-	-	-	-	-	-	-	-	-	-	-
		SV R2	-	-	-	-	-	-	-	-	-	-	-	-	-	-	-	-	-	-	-	-	-	-	-	-	-	-	-	-	-	-	-
A 52	Schwalmtal	Kfz R1	-	-	-	-	-	-	-	-	-	-	-	-	-	-	-	-	-	-	-	-	-	-	-	-	-	-	-	-	-	-	-
	4703 / 5046	SV R1	-	-	-	-	-	-	-	-	-	-	-	-	-	-	-	-	-	-	-	-	-	-	-	-	-	-	-	-	-	-	-
		Kfz R2	-	-	-	-	-	-	-	-	-	-	-	-	-	-	-	-	-	-	-	-	-	-	-	-	-	-	-	-	-	-	-
		SV R2	-	-	-	-	-	-	-	-	-	-	-	-	-	-	-	-	-	-	-	-	-	-	-	-	-	-	-	-	-	-	-
A 52	Willich-Schiefbahn	Kfz R1	-	-	-	-	-	-	-	-	-	-	-	-	-	-	-	-	-	-	-	-	-	-	-	-	-	-	-	-	-	-	-
	4705 / 5085	SV R1	-	-	-	-	-	-	-	-	-	-	-	-	-	-	-	-	-	-	-	-	-	-	-	-	-	-	-	-	-	-	-
		Kfz R2	-	-	-	-	-	-	-	-	-	-	-	-	-	-	-	-	-	-	-	-	-	-	-	-	-	-	-	-	-	-	-
		SV R2	-	-	-	-	-	-	-	-	-	-	-	-	-	-	-	-	-	-	-	-	-	-	-	-	-	-	-	-	-	-	-
A 52	Lintorf	Kfz R1	-	-	-	-	-	-	-	-	-	-	-	-	-	-	-	-	-	-	-	-	-	-	-	-	-	-	-	-	-	-	-
	4607 / 5027	SV R1	-	-	-	-	-	-	-	-	-	-	-	-	-	-	R	R	-	-	-	-	-	-	-	-	-	-	-	-	-	-	-
		Kfz R2	-	-	-	-	-	-	-	-	-	-	-	-	-	-	-	-	-	-	-	-	-	-	-	-	-	-	-	-	-	-	-
		SV R2	-	-	-	-	-	-	-	-	-	-	-	-	-	-	-	-	-	-	-	-	-	-	-	-	-	-	-	-	-	-	-
A 52	AK Breitscheid (W)	Kfz R1	-	-	-	-	-	-	-	-	-	-	-	-	-	-	R	-	-	-	-	-	-	-	-	-	-	-	-	-	-	-	-
	4607 / 5637	SV R1	-	-	-	-	-	-	-	-	-	-	-	-	-	-	R	-	-	-	-	-	-	-	-	-	-	-	-	-	-	-	-
		Kfz R2	-	-	-	-	-	-	-	-	-	-	-	-	-	-	-	-	-	-	-	-	-	-	-	-	-	-	-	-	-	-	-
		SV R2	-	-	-	-	-	-	-	-	-	-	-	-	-	-	-	-	-	-	-	-	-	-	-	-	-	-	-	-	-	-	-
A 52	AK Breitscheid (O)	Kfz R1	-	-	-	-	-	-	-	-	-	-	-	-	-	-	R	-	-	-	-	-	-	-	-	-	-	-	-	-	-	-	-
	4607 / 5639	SV R1	-	-	-	-	-	-	-	-	-	-	-	-	-	-	R	-	-	-	-	-	-	-	-	-	-	-	-	-	-	-	-
		Kfz R2	-	-	-	-	-	-	-	-	-	-	-	-	-	-	R	-	-	-	-	-	-	-	-	-	-	-	-	-	-	-	-
		SV R2	-	-	-	-	-	-	-	-	-	-	-	-	-	-	R	-	-	-	-	-	-	-	-	-	-	-	-	-	-	-	-
A 52	Essen-Bredeney	Kfz R1	wegen langer Ausfallzeit derzeit keine Schätzung																														
	4507 / 5028	SV R1																															
		Kfz R2																															
		SV R2																															
A 52	AD Essen Ost (S)	Kfz R1	-	-	-	-	-	-	-	-	-	-	-	-	-	-	-	-	-	-	-	-	-	-	-	-	-	-	-	-	-	-	-
	4508 / 5043	SV R1	-	-	-	-	-	-	-	-	-	-	-	-	-	-	-	-	-	-	-	-	-	-	-	-	-	-	-	-	-	-	-
		Kfz R2	B	B	B	B	B	B	B	B	B	B	B	B	B	B	B	B	B	B	B	B	B	B	B	B	B	B	B	B	B	B	B
		SV R2	B	B	B	B	B	B	B	B	B	B	B	B	B	B	B	B	B	B	B	B	B	B	B	B	B	B	B	B	B	B	B
A 52	Gelsenkirchen-Polsum	Kfz R1	-	-	-	-	-	-	-	-	-	-	-	-	-	-	-	-	-	-	-	-	-	-	-	-	-	-	-	-	-	-	-
	4308 / 5142	SV R1	-	-	-	-	-	-	-	-	-	-	-	-	-	-	-	-	-	-	-	-	-	-	-	-	-	-	-	-	-	-	-
		Kfz R2	-	-	-	-	-	-	-	-	-	-	-	-	-	-	-	-	-	-	-	-	-	-	-	-	-	-	-	-	-	-	-
		SV R2	-	-	-	-	-	-	-	-	-	-	-	-	-	-	-	-	-	-	-	-	-	-	-	-	-	-	-	-	-	-	-
A 57	Hommersum	Kfz R1	-	-	-	-	-	-	-	-	-	-	-	-	-	-	-	-	-	-	-	-	-	-	-	-	-	-	-	-	-	-	-
	4302 / 5050	SV R1	-	-	-	-	-	-	-	-	-	-	-	-	-	-	-	-	-	-	-	-	-	-	-	-	-	-	-	-	-	-	-
		Kfz R2	-	-	-	-	-	-	-	-	-	-	-	-	-	-	-	-	-	-	-	-	-	-	-	-	-	-	-	-	-	-	-
		SV R2	-	-	-	-	-	-	-	-	-	-	-	-	-	-	-	-	-	-	-	-	-	-	-	-	-	-	-	-	-	-	-

Herausgeber: Landesbetrieb Straßenbau Nordrhein-Westfalen, Verkehrszentrale, Bonner Straße 70, 51379 Leverkusen
Auswertung: DTV-Verkehrsconsult GmbH, Pascalstraße 53, 52076 Aachen

Laufzeit der Dauerzählstellen und Datenvollständigkeit Kfz und SV *Januar 2020*

Str.-Kl. u. -Nr.	Zst.-Name TK / Zst.-Nr.	W.-Tag	M	D	F	S	S	M	D	M	D	F	S	S	M	D	M	D	F	S	S	M	D	M	D	F	S	S	M	D	M	D	F
		Feiertag	F																														
		Tag	01	02	03	04	05	06	07	08	09	10	11	12	13	14	15	16	17	18	19	20	21	22	23	24	25	26	27	28	29	30	31
		FZA/R	Datenqualität ("-": original Gerätewert, "R": stundenweise, "B": tagesweise eingeschätzter Wert)																														
A 57	Rheinberg	Kfz R1	-	-	-	-	-	-	-	-	-	-	-	-	-	-	-	-	-	-	-	-	-	-	-	-	-	-	-	-	-	-	-
	4405 / 5019	SV R1	-	-	-	-	-	-	-	-	-	-	-	-	-	-	-	-	-	-	-	-	-	-	-	-	-	-	-	-	-	-	-
		Kfz R2	-	-	-	-	-	-	-	-	-	-	-	-	-	-	-	-	-	-	-	-	-	-	-	-	-	-	-	-	-	-	-
		SV R2	-	-	-	-	-	-	-	-	-	-	-	-	-	-	-	-	-	-	-	-	-	-	-	-	-	-	-	-	-	-	-
A 57	AK Kamp-Lintfort (N)	Kfz R1	-	-	-	-	-	-	-	-	-	-	-	-	-	-	-	-	-	-	-	-	-	-	-	-	-	-	-	-	-	-	-
	4505 / 5064	SV R1	-	-	-	-	-	-	-	-	-	-	-	-	-	-	-	-	-	-	-	-	-	-	-	-	-	-	-	-	-	-	-
		Kfz R2	-	-	-	-	-	-	-	-	-	-	-	-	-	-	-	-	-	-	-	-	-	-	-	-	-	-	-	-	-	-	-
		SV R2	-	-	-	-	-	-	-	-	-	-	-	-	-	-	-	-	-	-	-	-	-	-	-	-	-	-	-	-	-	-	-
A 57	AK Kamp-Lintfort (S)	Kfz R1	-	-	-	-	-	-	-	-	-	-	-	-	-	-	-	-	-	-	-	-	-	-	-	-	-	-	-	-	-	-	-
	4505 / 5636	SV R1	-	-	-	-	-	-	-	-	-	-	-	-	-	-	-	-	-	-	-	-	-	-	-	-	-	-	-	-	-	-	-
		Kfz R2	-	-	-	-	-	-	-	-	-	-	-	-	-	-	-	-	-	-	-	-	-	-	-	-	-	-	-	-	-	-	-
		SV R2	-	-	-	-	-	-	-	-	-	-	-	-	-	-	-	-	-	-	-	-	-	-	-	-	-	-	-	-	-	-	-
A 57	AK Moers (N)	Kfz R1	-	-	-	-	-	-	-	-	-	-	-	-	-	-	-	-	-	-	-	-	-	-	-	-	-	-	-	-	-	-	-
	4505 / 5660	SV R1	-	-	-	-	-	-	-	-	-	-	-	-	-	-	-	-	-	-	-	-	-	-	-	-	-	-	-	-	-	-	-
		Kfz R2	-	-	-	-	-	-	-	-	-	-	-	-	-	-	-	-	-	-	-	-	-	-	-	-	-	-	-	-	-	-	-
		SV R2	-	-	-	-	-	-	-	-	-	-	-	-	-	-	-	-	-	-	-	-	-	-	-	-	-	-	-	-	-	-	-
A 57	AK Moers (S)	Kfz R1	-	-	-	-	-	-	-	-	-	-	-	-	-	-	-	-	-	-	-	-	-	-	-	-	-	-	-	-	-	-	-
	4505 / 5662	SV R1	-	-	-	-	-	-	-	-	-	-	-	-	-	-	-	-	-	-	-	-	-	-	-	-	-	-	-	-	-	-	-
		Kfz R2	-	-	-	-	-	-	-	-	-	-	-	-	-	-	-	-	-	-	-	-	-	-	-	-	-	-	-	-	-	-	-
		SV R2	-	-	-	-	-	-	-	-	-	-	-	-	-	-	-	-	-	-	-	-	-	-	-	-	-	-	-	-	-	-	-
A 57	Meerbusch-Bovert	Kfz R1	-	-	-	-	-	-	-	-	-	-	-	-	-	-	-	-	-	-	-	-	-	-	-	-	-	-	-	-	-	-	-
	4705 / 5088	SV R1	-	-	-	-	-	-	-	-	-	-	-	-	-	-	-	-	-	-	-	-	-	-	-	-	-	-	-	-	-	-	-
		Kfz R2	-	-	-	-	-	-	-	-	-	-	-	-	-	-	-	-	-	-	-	-	-	-	-	-	-	-	-	-	-	-	-
		SV R2	-	-	-	-	-	-	-	-	-	-	-	-	-	-	-	-	-	-	-	-	-	-	-	-	-	-	-	-	-	-	-
A 57	Neuss-Büttgen	Kfz R1	B	B	B	B	B	B	B	B	B	B	B	B	B	B	B	B	B	B	B	B	B	B	B	B	B	B	B	B	B	B	B
	4805 / 5052	SV R1	B	B	B	B	B	B	B	B	B	B	B	B	B	B	B	B	B	B	B	B	B	B	B	B	B	B	B	B	B	B	B
		Kfz R2	B	B	B	B	B	B	B	B	B	B	B	B	B	B	B	B	B	B	B	B	B	B	B	B	B	B	B	B	B	B	B
		SV R2	B	B	B	B	B	B	B	B	B	B	B	B	B	B	B	B	B	B	B	B	B	B	B	B	B	B	B	B	B	B	B
A 57	Neuss-West	Kfz R1	B	B	B	B	B	B	B	B	B	B	B	B	B	B	B	B	B	B	B	B	B	B	B	B	B	B	B	B	B	B	B
	4806 / 5602	SV R1	B	B	B	B	B	B	B	B	B	B	B	B	B	B	B	B	B	B	B	B	B	B	B	B	B	B	B	B	B	B	B
		Kfz R2	B	B	B	B	B	B	B	B	B	B	B	B	B	B	B	B	B	B	B	B	B	B	B	B	B	B	B	B	B	B	B
		SV R2	B	B	B	B	B	B	B	B	B	B	B	B	B	B	B	B	B	B	B	B	B	B	B	B	B	B	B	B	B	B	B
A 57	Neuss West (S)	Kfz R1	-	-	-	-	-	-	-	-	-	-	-	-	-	-	-	-	-	-	-	-	-	-	-	-	-	-	-	-	-	-	-
	4806 / 5670	SV R1	-	-	-	-	-	-	-	-	-	-	-	-	-	-	-	-	-	-	-	-	-	-	-	-	-	-	-	-	-	-	-
		Kfz R2	-	-	-	-	-	-	-	-	-	-	-	-	-	-	-	-	-	-	-	-	-	-	-	-	-	-	-	-	-	-	-
		SV R2	-	-	-	-	-	-	-	-	-	-	-	-	-	-	-	-	-	-	-	-	-	-	-	-	-	-	-	-	-	-	-
A 57	AD Neuss (N)	Kfz R1	-	-	-	-	-	-	-	-	-	-	-	-	-	-	-	-	-	-	-	-	-	-	-	-	-	-	-	-	-	-	-
	4806 / 5030	SV R1	-	-	-	-	-	-	-	-	-	-	-	-	-	-	-	-	-	-	-	-	-	-	-	-	-	-	-	-	-	-	-
		Kfz R2	-	-	-	-	-	-	-	-	-	-	-	-	-	-	-	-	-	-	-	-	-	-	-	-	-	-	-	-	-	-	-
		SV R2	-	-	-	-	-	-	-	-	-	-	-	-	-	-	-	-	-	-	-	-	-	-	-	-	-	-	-	-	-	-	-
A 57	AD Neuss (S)	Kfz R1	-	-	-	-	-	-	-	-	-	-	-	-	-	-	-	-	-	-	-	-	-	-	-	-	-	-	-	-	-	-	-
	4806 / 5014	SV R1	-	-	-	-	-	-	-	-	-	-	-	-	-	-	-	-	-	-	-	-	-	-	-	-	-	-	-	-	-	-	-
		Kfz R2	-	-	-	-	-	-	-	-	-	-	-	-	-	-	-	-	-	-	-	-	-	-	-	-	-	-	-	-	-	-	-
		SV R2	-	-	-	-	-	-	-	-	-	-	-	-	-	-	-	-	-	-	-	-	-	-	-	-	-	-	-	-	-	-	-
A 57	AK Neuss-Süd (N)	Kfz R1	-	-	-	-	-	-	-	-	-	-	-	-	-	-	-	-	-	-	-	-	-	-	-	R	-	-	-	-	-	-	-
	4806 / 5601	SV R1	-	-	-	-	-	-	-	-	-	-	-	-	-	-	-	-	-	-	-	-	-	-	-	R	-	-	-	-	-	-	-
		Kfz R2	-	-	-	-	-	-	-	-	-	-	-	-	-	-	-	-	-	-	-	-	-	-	-	-	-	-	-	-	-	-	-
		SV R2	-	-	-	-	-	-	-	-	-	-	-	-	-	-	-	-	-	-	-	-	-	-	-	-	-	-	-	-	-	-	-
A 57	AK Neuss-Süd (S)	Kfz R1	Daten werden nachgeliefert																														
	4806 / 5061	SV R1																															
		Kfz R2																															
		SV R2																															
A 59	Walsum	Kfz R1	-	-	-	-	-	-	-	-	-	-	-	-	-	-	-	-	-	-	-	-	-	-	-	-	-	-	-	-	-	-	-
	4406 / 5069	SV R1	-	-	-	-	-	R	-	-	R	-	-	-	R	R	R	R	-	-	-	-	R	R	R	-	-	-	-	R	-	-	-
		Kfz R2	-	-	-	-	-	-	-	-	-	-	-	-	-	-	-	-	-	-	-	-	-	-	-	-	-	-	-	-	-	-	-
		SV R2	-	-	-	-	-	-	-	-	-	-	-	-	-	-	-	-	-	-	-	-	-	-	-	-	-	-	-	-	-	-	-

Herausgeber: Landesbetrieb Straßenbau Nordrhein-Westfalen, Verkehrszentrale, Bonner Straße 70, 51379 Leverkusen
Auswertung: DTV-Verkehrsconsult GmbH, Pascalstraße 53, 52076 Aachen

Laufzeit der Dauerzählstellen und Datenvollständigkeit Kfz und SV *Januar 2020*

Str.-Kl. u. -Nr.	Zst.-Name TK / Zst.-Nr.	W.-Tag	M	D	F	S	S	M	D	M	D	F	S	S	M	D	M	D	F	S	S	M	D	M	D	F	S	S	M	D	M	D	F
		Feiertag	F																														
		Tag	01	02	03	04	05	06	07	08	09	10	11	12	13	14	15	16	17	18	19	20	21	22	23	24	25	26	27	28	29	30	31
		FZA/R	Datenqualität ("-": original Gerätewert, "R": stundenweise, "B": tagesweise eingeschätzter Wert)																														
A 59	Duisburg Süd	Kfz R1	B	B	B	B	B	B	B	B	B	B	B	B	B	B	B	B	B	B	B	B	B	B	R	-	-	-	-	-	-	-	-
	4606 / 5062	SV R1	B	B	B	B	B	B	B	B	B	B	B	B	B	B	B	B	B	B	B	B	B	B	R	-	-	-	-	-	-	-	-
		Kfz R2	B	B	B	B	B	B	B	B	B	B	B	B	B	B	B	B	B	B	B	B	B	B	R	-	-	-	-	-	-	-	-
		SV R2	B	B	B	B	B	B	B	B	B	B	B	B	B	B	B	B	B	B	B	B	B	B	R	-	-	-	-	-	-	-	-
A 59	Düsseldorf-Urdenbach	Kfz R1	-	-	-	-	-	-	-	-	-	-	-	-	-	-	-	-	-	-	-	-	-	-	-	-	-	-	-	-	-	-	-
	4807 / 5090	SV R1	-	-	-	-	-	-	-	-	-	-	-	-	-	-	-	-	-	-	-	-	-	-	-	-	-	-	-	-	-	-	-
		Kfz R2	-	-	-	-	-	-	-	-	-	-	-	-	-	-	-	-	-	-	-	-	-	-	-	-	-	-	-	-	-	-	-
		SV R2	-	-	-	-	-	-	-	-	-	-	-	-	-	-	-	-	-	-	-	-	-	-	-	-	-	-	-	-	-	-	-
A 59	Langenfeld	Kfz R1	-	-	-	-	-	-	-	-	-	-	-	-	-	-	-	-	-	-	-	-	-	-	-	-	-	-	-	-	-	-	-
	4907 / 5007	SV R1	-	-	-	-	-	-	-	-	-	-	-	-	-	-	-	-	-	-	-	-	-	-	-	-	-	-	-	-	-	-	-
		Kfz R2	-	-	-	-	-	-	-	-	-	-	-	-	-	-	-	-	-	-	-	-	-	-	-	-	-	-	-	-	-	-	-
		SV R2	-	-	-	-	-	-	-	-	-	-	-	-	-	-	-	-	-	-	-	R	R	R	-	-	-	-	-	-	-	-	-
A 59	AK Heumar (Flughfn.)	Kfz R1	B	R	-	-	-	-	-	-	-	-	-	-	-	-	-	-	-	-	-	-	-	-	-	-	-	-	-	-	-	-	-
	5008 / 5674	SV R1	B	R	-	-	-	-	-	-	-	-	-	-	-	-	-	-	-	-	-	-	-	-	-	-	-	-	-	-	-	-	-
		Kfz R2	B	R	-	-	-	-	-	-	-	-	-	-	-	-	-	-	-	-	-	-	-	-	-	-	-	-	-	-	-	-	-
		SV R2	B	R	-	-	-	-	-	-	-	-	-	-	-	-	-	-	-	-	-	-	-	-	-	-	-	-	-	-	-	-	-
A 59	AD St. Augustin (N)	Kfz R1	B	B	B	B	B	B	B	B	B	B	B	B	B	B	B	B	B	B	B	B	B	B	B	B	B	B	B	B	B	B	B
	5208 / 5057	SV R1	B	B	B	B	B	B	B	B	B	B	B	B	B	B	B	B	B	B	B	B	B	B	B	B	B	B	B	B	B	B	B
		Kfz R2	-	-	-	-	-	-	-	-	-	-	-	-	-	R	B	B	B	B	B	B	B	B	B	B	B	B	B	B	B	B	B
		SV R2	-	-	-	-	-	-	-	-	-	-	-	-	-	R	B	B	B	B	B	B	B	B	B	B	B	B	B	B	B	B	B
A 59	AD St.Augustin (S)	Kfz R1	-	-	-	-	-	-	-	-	-	-	-	-	-	-	-	-	-	-	-	-	-	-	-	-	-	-	-	-	-	-	-
	5208 / 5628	SV R1	-	-	-	-	-	-	-	-	-	-	-	-	-	-	-	-	-	-	-	-	-	-	-	-	-	-	-	-	-	-	-
		Kfz R2	B	B	B	B	B	B	B	B	B	B	B	B	B	B	B	B	B	B	B	B	B	B	B	B	B	B	B	B	B	B	B
		SV R2	B	B	B	B	B	B	B	B	B	B	B	B	B	B	B	B	B	B	B	B	B	B	B	B	B	B	B	B	B	B	B
A 59	AD Bonn-Beuel (N)	Kfz R1	-	-	-	-	-	-	-	-	-	-	-	-	-	-	-	-	-	-	-	-	-	-	-	-	-	-	-	-	-	-	-
	5208 / 5056	SV R1	-	-	-	-	-	-	-	-	-	-	-	-	-	-	-	-	-	-	-	-	-	-	-	-	-	-	-	-	-	-	-
		Kfz R2	-	-	-	-	-	-	-	-	-	-	-	-	-	-	-	-	-	-	-	-	-	-	-	-	-	-	-	-	-	-	-
		SV R2	-	-	-	-	-	-	-	-	-	-	-	-	-	-	-	-	-	-	-	-	-	-	-	-	-	-	-	-	-	-	-
A 59	AD Bonn-Beuel (S)	Kfz R1	-	-	-	-	-	-	-	-	-	-	-	-	-	-	-	-	-	-	-	-	-	-	-	-	-	-	-	-	-	-	-
	5208 / 5633	SV R1	-	-	-	-	-	-	-	-	-	-	-	-	-	-	-	-	-	-	-	-	-	-	-	-	-	-	-	-	-	-	-
		Kfz R2	-	-	-	-	-	-	-	-	-	-	-	-	-	-	-	-	-	-	-	-	-	-	-	-	-	-	-	-	-	-	-
		SV R2	-	-	-	-	-	-	-	-	-	-	-	-	-	-	-	-	-	-	-	-	-	-	-	-	-	-	-	-	-	-	-
A 59	AK Bonn Ost (N)	Kfz R1	B	B	B	B	B	B	B	B	B	B	B	B	B	B	B	B	B	B	B	B	B	B	B	B	B	B	B	B	B	B	B
	5208 / 5625	SV R1	B	B	B	B	B	B	B	B	B	B	B	B	B	B	B	B	B	B	B	B	B	B	B	B	B	B	B	B	B	B	B
		Kfz R2	-	-	-	-	-	-	-	-	-	-	-	-	-	-	-	-	-	-	-	-	-	-	-	-	-	-	-	-	-	-	-
		SV R2	-	-	-	-	-	-	-	-	-	-	-	-	-	-	-	-	-	-	-	-	-	-	-	-	-	-	-	-	-	-	-
A 61	Schwanenhaus	Kfz R1	-	-	-	-	-	-	-	-	-	-	-	-	-	-	-	-	-	-	-	-	-	-	-	-	-	-	-	-	-	-	-
	4603 / 5076	SV R1	-	-	-	-	-	-	-	-	-	-	-	-	-	-	-	-	-	-	-	-	-	-	-	-	-	-	-	-	-	-	-
		Kfz R2	-	-	-	-	-	-	-	-	-	-	-	-	-	-	-	-	-	-	-	-	-	-	-	-	-	-	-	-	-	-	-
		SV R2	-	-	-	-	-	-	-	-	-	-	-	-	-	-	-	-	-	-	-	-	-	-	-	-	-	-	-	-	-	-	-
A 61	MG-Wickrath	Kfz R1	-	-	-	-	-	-	-	-	-	-	-	-	-	-	-	-	-	-	-	-	-	-	-	-	-	-	-	-	-	-	-
	4804 / 5042	SV R1	-	-	-	-	-	-	-	-	-	-	-	-	-	-	-	-	-	-	-	-	-	-	-	-	-	-	-	-	-	-	-
		Kfz R2	-	-	-	-	-	-	-	-	-	-	-	-	-	-	-	-	-	-	-	-	-	-	-	-	-	-	-	-	-	-	-
		SV R2	-	-	-	-	-	-	-	-	-	-	-	-	-	-	-	-	-	-	-	-	-	-	-	-	-	-	-	-	-	-	-
A 61	AK Kerpen (N)	Kfz R1	-	-	-	-	-	-	-	-	-	-	-	-	-	-	-	-	-	-	-	-	-	-	-	-	-	-	-	-	-	-	-
	5106 / 5059	SV R1	-	-	-	-	-	-	-	-	-	-	-	-	-	-	-	-	-	-	-	-	-	-	-	-	-	-	-	-	-	-	-
		Kfz R2	-	-	-	-	-	-	-	-	-	-	-	-	-	-	-	-	-	-	-	-	-	B	B	B	B	B	B	B	B	B	B
		SV R2	-	-	-	-	-	-	-	-	-	-	-	-	-	-	-	-	-	-	-	-	-	B	B	B	B	B	B	B	B	B	B
A 61	AK Kerpen (S)	Kfz R1	-	-	-	-	-	-	-	-	-	-	-	-	-	-	-	-	-	-	-	-	-	-	-	-	-	-	-	-	-	-	-
	5106 / 5621	SV R1	-	-	-	-	-	-	-	-	-	-	-	-	-	-	-	-	-	-	-	-	-	-	-	-	-	-	-	-	-	-	-
		Kfz R2	-	-	-	-	-	-	-	-	-	-	-	-	-	-	-	-	-	-	-	-	-	-	-	-	-	-	-	-	-	-	-
		SV R2	-	-	-	-	-	-	-	-	-	-	-	-	-	-	-	-	-	-	-	-	-	-	-	-	-	-	-	-	-	-	-
A 61	Miel	Kfz R1	-	-	-	-	-	-	-	-	-	-	-	-	-	-	-	-	-	-	-	-	-	-	-	-	-	-	-	-	-	-	-
	5307 / 5080	SV R1	-	-	-	-	-	-	-	-	-	-	-	-	-	-	-	-	-	-	-	-	-	-	-	-	-	-	-	-	-	-	-
		Kfz R2	-	-	-	-	-	-	-	-	-	-	-	-	-	-	-	-	-	-	-	-	-	-	-	-	-	-	-	-	-	-	-
		SV R2	-	-	-	-	-	-	-	-	-	-	-	-	-	-	-	-	-	-	-	-	-	-	-	-	-	-	-	-	-	-	-

Herausgeber: Landesbetrieb Straßenbau Nordrhein-Westfalen, Verkehrszentrale, Bonner Straße 70, 51379 Leverkusen
Auswertung: DTV-Verkehrsconsult GmbH, Pascalstraße 53, 52076 Aachen

Laufzeit der Dauerzählstellen und Datenvollständigkeit Kfz und SV *Januar 2020*

Str.-Kl. u. -Nr.	Zst.-Name TK / Zst.-Nr.	W.-Tag	M	D	F	S	S	M	D	M	D	F	S	S	M	D	M	D	F	S	S	M	D	M	D	F	S	S	M	D	M	D	F
		Feiertag	F																														
		Tag	01	02	03	04	05	06	07	08	09	10	11	12	13	14	15	16	17	18	19	20	21	22	23	24	25	26	27	28	29	30	31
		FZA/R	Datenqualität ("-": original Gerätewert, "R": stundenweise, "B": tagesweise eingeschätzter Wert)																														
A 445	Werl-West	Kfz R1	-	-	-	-	-	-	-	-	-	-	-	-	-	-	-	-	-	-	-	-	-	-	-	-	-	-	-	-	-	-	-
	4413 / 5137	SV R1	-	-	-	-	-	-	-	-	-	-	-	-	-	-	-	-	-	-	-	-	-	-	-	-	-	-	-	-	-	-	-
		Kfz R2	-	-	-	-	-	-	-	-	-	-	-	-	-	-	-	-	-	-	-	-	-	-	-	-	-	-	-	-	-	-	-
		SV R2	-	-	-	-	-	-	-	-	-	-	-	-	-	-	-	-	-	-	-	-	-	-	-	-	-	-	-	-	-	-	-
A 524	Ratingen	Kfz R1	B	B	B	B	B	B	B	B	B	B	B	B	B	B	B	B	B	B	B	B	B	B	B	B	B	B	B	B	B	B	B
	4607 / 5039	SV R1	B	B	B	B	B	B	B	B	B	B	B	B	B	B	B	B	B	B	B	B	B	B	B	B	B	B	B	B	B	B	B
		Kfz R2	B	B	B	B	B	B	B	B	B	B	B	B	B	B	B	B	B	B	B	B	B	B	B	B	B	B	B	B	B	B	B
		SV R2	B	B	B	B	B	B	B	B	B	B	B	B	B	B	B	B	B	B	B	B	B	B	B	B	B	B	B	B	B	B	B
A 535	W-Saurenhaus	Kfz R1	-	R	-	-	-	-	-	-	-	-	-	-	-	-	-	-	-	-	-	-	-	-	-	-	-	-	-	-	-	-	-
	4708 / 5248	SV R1	-	R	-	-	-	-	-	-	-	-	-	-	-	-	-	-	-	-	-	-	-	-	-	-	-	-	-	-	-	-	-
		Kfz R2	-	R	-	-	-	-	-	-	-	-	-	-	-	-	-	-	-	-	-	-	-	-	-	-	-	-	-	-	-	-	-
		SV R2	-	R	-	-	-	-	-	-	-	-	-	-	-	-	-	-	-	-	-	-	-	-	-	-	-	-	-	-	-	-	-
A 535	Velbert Nord	Kfz R1	-	-	-	-	-	-	-	-	-	-	-	-	-	-	-	-	-	-	-	-	-	-	-	-	-	-	-	-	-	-	-
	4608 / 5249	SV R1	-	-	-	-	-	-	-	-	-	-	-	-	-	-	-	-	-	-	-	-	-	-	-	-	-	-	-	-	-	-	-
		Kfz R2	-	-	-	-	-	-	-	-	-	-	-	-	-	-	-	-	-	-	-	-	-	-	-	-	-	-	-	-	-	-	-
		SV R2	-	-	-	-	-	-	-	-	-	-	-	-	-	-	-	-	-	-	-	-	-	-	-	-	-	-	-	-	-	-	-
A 544	AK Aachen (SW)	Kfz R1	wegen langer Ausfallzeit derzeit keine Schätzung																														
	5103 / 5653	SV R1																															
		Kfz R2																															
		SV R2																															
A 553	Bliesheim	Kfz R1	-	-	-	-	-	-	-	-	-	-	-	-	-	-	-	-	-	-	-	-	-	-	-	-	-	-	-	-	-	-	-
	5207 / 5029	SV R1	-	-	-	-	-	-	-	-	-	-	-	-	-	-	-	-	-	-	-	-	-	-	-	-	-	-	-	-	-	-	-
		Kfz R2	-	-	-	-	-	-	-	-	-	-	-	-	-	-	-	-	-	-	-	-	-	-	-	-	-	-	-	-	-	-	-
		SV R2	-	-	-	-	-	-	-	-	-	-	-	-	-	-	-	-	-	-	-	-	-	-	-	-	-	-	-	-	-	-	-
A 555	Godorf	Kfz R1	-	-	-	-	-	-	-	-	-	-	-	-	-	-	-	-	-	-	-	-	-	-	-	-	-	-	-	-	R	-	-
	5107 / 5036	SV R1	-	-	-	-	-	-	-	-	-	-	-	-	-	-	-	-	-	-	-	-	-	-	-	-	-	-	-	-	R	-	-
		Kfz R2	-	-	-	-	-	-	-	-	-	-	-	-	-	-	-	-	-	-	-	-	-	-	-	-	-	-	-	-	-	-	-
		SV R2	-	-	-	-	-	-	-	-	-	-	-	-	-	-	-	-	-	-	-	-	-	-	-	-	-	-	-	-	-	-	-
A 560	AD St.Augustin (O)	Kfz R1	-	-	-	-	-	-	-	-	-	-	-	-	-	R	B	B	B	B	B	B	B	B	B	B	B	B	B	B	B	B	B
	5208 / 5629	SV R1	-	-	-	-	-	-	-	-	-	-	-	-	-	R	B	B	B	B	B	B	B	B	B	B	B	B	B	B	B	B	B
		Kfz R2	B	B	B	B	B	B	B	B	B	B	B	B	B	B	B	B	B	B	B	B	B	B	B	B	B	B	B	B	B	B	B
		SV R2	B	B	B	B	B	B	B	B	B	B	B	B	B	B	B	B	B	B	B	B	B	B	B	B	B	B	B	B	B	B	B
A 560	AK BN-Siegburg (W)	Kfz R1	-	-	-	-	-	-	-	-	-	-	-	-	-	-	-	-	-	-	-	-	-	-	-	-	-	-	-	-	-	-	R
	5209 / 5632	SV R1	-	-	-	-	-	-	-	-	-	-	-	-	-	-	-	-	-	-	-	-	-	-	-	-	-	-	-	-	-	-	R
		Kfz R2	-	-	-	-	-	-	-	-	-	-	-	-	-	-	-	-	-	-	-	-	-	-	-	-	-	-	-	-	-	-	-
		SV R2	-	-	-	-	-	-	-	-	-	-	-	-	-	-	-	-	-	-	-	-	-	-	-	-	-	-	-	-	-	-	-
A 560	AK BN-Siegburg (O)	Kfz R1	-	-	-	-	-	-	-	-	-	-	-	-	-	-	-	-	-	-	-	-	-	-	-	-	-	-	-	-	-	-	R
	5209 / 5630	SV R1	-	-	-	-	-	-	-	-	-	-	-	-	-	-	-	-	-	-	-	-	-	-	-	-	-	-	-	-	-	-	R
		Kfz R2	-	-	-	-	-	-	-	-	-	-	-	-	-	-	-	-	-	-	-	-	-	-	-	-	-	-	-	-	-	-	-
		SV R2	-	-	-	-	-	-	-	-	-	-	-	-	-	-	-	-	-	-	-	-	-	-	-	-	-	-	-	-	-	-	-
A 560	Hennef	Kfz R1	B	B	B	B	B	B	B	B	B	B	B	B	B	B	B	B	B	B	B	B	B	B	B	B	B	B	B	B	B	B	B
	5209 / 5051	SV R1	B	B	B	B	B	B	B	B	B	B	B	B	B	B	B	B	B	B	B	B	B	B	B	B	B	B	B	B	B	B	B
		Kfz R2	-	-	-	-	-	-	-	-	-	-	-	-	-	-	-	-	-	-	-	-	-	-	-	-	-	-	-	-	-	-	-
		SV R2	-	-	-	-	-	-	-	-	-	-	-	-	-	-	-	-	-	-	-	-	-	-	-	-	-	-	-	-	-	-	-
A 562	AK Bonn Ost (W)	Kfz R1	B	B	B	B	B	B	B	B	B	B	B	B	B	B	B	B	B	B	B	B	B	B	B	B	B	B	B	B	B	B	B
	5208 / 5055	SV R1	B	B	B	B	B	B	B	B	B	B	B	B	B	B	B	B	B	B	B	B	B	B	B	B	B	B	B	B	B	B	B
		Kfz R2	-	-	-	-	-	-	-	-	-	-	-	-	-	-	-	-	-	-	-	-	-	-	-	-	-	-	-	-	-	-	-
		SV R2	-	-	-	-	-	-	-	-	-	-	-	-	-	-	-	-	-	-	-	-	-	-	-	-	-	-	-	-	-	-	-
A 562	AK Bonn-Ost (O)	Kfz R1	-	-	-	-	-	-	-	-	-	-	-	-	-	-	-	-	-	-	-	-	-	-	-	-	-	-	-	-	-	-	-
	5208 / 5626	SV R1	-	-	-	-	-	-	-	-	-	-	-	-	-	-	-	-	-	-	-	-	-	-	-	-	-	-	-	-	-	-	-
		Kfz R2	-	-	-	-	-	-	-	-	-	-	-	-	-	-	-	-	-	-	-	-	-	-	-	-	-	-	-	-	-	-	-
		SV R2	-	-	-	-	-	-	-	-	-	-	-	-	-	-	-	-	-	-	-	-	-	-	-	-	-	-	-	-	-	-	-
A 565	AD Bonn-Beuel (W)	Kfz R1	-	-	-	-	-	-	-	-	-	-	-	-	-	-	-	-	-	-	-	-	-	-	-	-	-	-	-	-	-	-	-
	5208 / 5634	SV R1	-	-	-	-	-	-	-	-	-	-	-	-	-	-	-	-	-	-	-	-	-	-	-	-	-	-	-	-	-	-	-
		Kfz R2	-	-	-	-	-	-	-	-	-	-	-	-	-	-	-	-	-	-	-	-	-	-	-	-	-	-	-	-	-	-	-
		SV R2	-	-	-	-	-	-	-	-	-	-	-	-	-	-	-	-	-	-	-	-	-	-	-	-	-	-	-	-	-	-	-

Herausgeber: Landesbetrieb Straßenbau Nordrhein-Westfalen, Verkehrszentrale, Bonner Straße 70, 51379 Leverkusen
Auswertung: DTV-Verkehrsconsult GmbH, Pascalstraße 53, 52076 Aachen

Laufzeit der Dauerzählstellen und Datenvollständigkeit Kfz und SV *Januar 2020*

Str.-Kl. u. -Nr.	Zst.-Name TK / Zst.-Nr.	W.-Tag	M	D	F	S	S	M	D	M	D	F	S	S	M	D	M	D	F	S	S	M	D	M	D	F	S	S	M	D	M	D	F
		Feiertag	F																														
		Tag	01	02	03	04	05	06	07	08	09	10	11	12	13	14	15	16	17	18	19	20	21	22	23	24	25	26	27	28	29	30	31
		FZA/R	Datenqualität ("-": original Gerätewert, "R": stundenweise, "B": tagesweise eingeschätzter Wert)																														
A 565	Meckenheim-Merl	Kfz R1	-	-	-	-	-	-	-	-	-	-	-	-	-	-	-	-	-	-	-	-	-	-	-	-	-	-	-	-	-	-	-
	5308 / 5013	SV R1	-	-	-	-	-	-	-	-	-	-	-	-	-	-	-	-	-	-	-	-	-	-	-	-	-	-	-	-	-	-	-
		Kfz R2	-	-	-	-	-	-	-	-	-	-	-	-	-	-	-	-	-	-	-	-	-	-	-	-	-	-	-	-	-	-	-
		SV R2	-	-	-	-	-	-	-	-	-	-	-	-	-	-	-	-	-	-	-	-	-	-	-	-	-	-	-	-	-	-	-
B 1	AC-Vaalserquartier	Kfz R1	-	-	-	-	-	-	-	-	-	-	-	-	-	-	-	-	-	-	-	R	B	B	R	-	-	-	-	-	-	-	-
	5202 / 5253	SV R1	-	-	-	-	-	-	-	-	-	-	-	-	-	-	-	-	-	-	-	R	B	B	R	-	-	-	-	-	-	-	-
		Kfz R2	-	-	-	-	-	-	-	-	-	-	-	-	-	-	-	-	-	-	-	R	B	B	R	-	-	-	-	-	-	-	-
		SV R2	-	-	-	-	-	-	-	-	-	-	-	-	-	-	-	-	-	-	-	B	B	B	R	-	-	-	-	-	-	-	-
B 1	Horn 2	Kfz R1	B	B	B	B	B	B	B	B	B	B	B	B	B	B	B	B	B	B	B	B	B	B	B	B	B	B	B	B	B	B	B
	4119 / 5339	SV R1	B	B	B	B	B	B	B	B	B	B	B	B	B	B	B	B	B	B	B	B	B	B	B	B	B	B	B	B	B	B	B
		Kfz R2	B	B	B	B	B	B	B	B	B	B	B	B	B	B	B	B	B	B	B	B	B	B	B	B	B	B	B	B	B	B	B
		SV R2	B	B	B	B	B	B	B	B	B	B	B	B	B	B	B	B	B	B	B	B	B	B	B	B	B	B	B	B	B	B	B
B 7	Warburg West	Kfz R1	-	-	-	-	-	-	-	-	-	-	-	-	-	-	-	-	-	-	-	-	-	-	-	-	-	-	-	-	-	-	-
	4520 / 5331	SV R1	-	-	-	-	-	-	-	-	-	-	-	-	-	-	-	-	-	-	-	-	-	-	-	-	-	-	-	-	-	-	-
		Kfz R2	-	-	-	-	-	-	-	-	-	-	-	-	-	-	-	-	-	-	-	-	-	-	-	-	-	-	-	-	-	-	-
		SV R2	-	-	-	-	-	-	-	-	-	-	-	-	-	-	-	-	-	-	-	-	-	-	-	-	-	-	-	-	-	-	-
B 7	Düsseldorf-Heerdt	Kfz R1	-	-	-	-	-	-	-	-	-	-	-	-	-	-	-	-	-	-	-	-	-	-	-	-	-	-	-	-	-	-	-
	4706 / 5031	SV R1	-	-	-	-	-	-	-	-	-	-	-	-	-	-	-	-	-	-	-	-	-	-	-	-	-	-	-	-	-	-	-
		Kfz R2	-	-	-	-	-	-	-	-	-	-	-	-	-	-	-	-	-	-	-	-	-	-	-	-	-	-	-	-	-	-	-
		SV R2	-	-	-	-	-	-	-	-	-	-	-	-	-	-	-	-	-	-	-	-	-	-	-	-	-	-	-	-	-	-	-
B 8	Elten (B)	Kfz R1	-	-	-	-	-	-	-	-	-	-	-	-	-	-	-	-	-	-	-	-	-	-	-	-	-	-	-	-	-	-	-
	4002 / 5254	SV R1	-	-	-	-	-	-	-	-	-	-	-	-	-	-	-	-	-	-	-	-	-	-	-	-	-	-	-	-	-	-	-
		Kfz R2	-	-	-	-	-	-	-	-	-	-	-	-	-	-	-	-	-	-	-	-	-	-	-	-	-	-	-	-	-	-	-
		SV R2	-	-	-	-	-	-	-	-	-	-	-	-	-	-	-	-	-	-	-	-	-	-	-	-	-	-	-	-	-	-	-
B 9	Kranenburg	Kfz R1	-	-	-	-	-	-	-	-	-	-	-	-	-	-	-	-	-	-	-	-	-	-	-	-	-	-	-	-	-	-	-
	4102 / 5255	SV R1	-	-	-	-	-	-	-	-	-	-	-	-	-	-	-	-	-	-	-	-	-	-	-	-	-	-	-	-	-	-	-
		Kfz R2	-	-	-	-	-	-	-	-	-	-	-	-	-	-	-	-	-	-	-	-	-	-	-	-	-	-	-	-	-	-	-
		SV R2	-	-	-	-	-	-	-	-	-	-	-	-	-	-	-	-	-	-	-	-	-	-	-	-	-	-	-	-	-	-	-
B 9	Geldern (O)	Kfz R1	-	-	-	-	-	-	-	-	-	-	-	-	-	-	-	-	-	-	-	-	-	-	-	-	-	-	-	-	-	-	-
	4403 / 5251	SV R1	-	-	-	-	-	-	-	-	-	-	-	-	-	-	-	-	-	-	-	-	-	-	-	-	-	-	-	-	-	-	-
		Kfz R2	-	-	-	-	-	-	-	-	-	-	-	-	-	-	-	-	-	-	-	-	-	-	-	-	-	-	-	-	-	-	-
		SV R2	-	-	-	-	-	-	-	-	-	-	-	-	-	-	-	-	-	-	-	-	-	-	-	-	-	-	-	-	-	-	-
B 9	Krefeld-Hüls	Kfz R1	-	-	-	-	-	-	-	-	-	-	-	-	-	-	-	-	-	-	-	-	-	-	-	-	-	-	-	-	B	B	B
	4604 / 5275	SV R1	-	-	-	-	-	-	-	-	-	-	-	-	-	-	-	-	-	-	-	-	-	-	-	-	-	-	-	-	B	B	B
		Kfz R2	-	-	-	-	-	-	-	-	-	-	-	-	-	-	-	-	-	-	-	-	-	-	-	-	-	-	-	-	B	B	B
		SV R2	-	-	-	-	-	-	-	-	-	-	-	-	-	-	-	-	-	-	-	-	-	-	-	-	-	-	-	-	B	B	B
B 9	Dormagen	Kfz R1	-	-	-	-	-	-	-	-	-	-	-	-	-	-	-	-	-	-	-	-	-	-	-	-	-	-	-	-	-	-	-
	4806 / 5267	SV R1	-	-	-	-	-	-	-	-	-	-	-	-	-	-	-	-	-	-	-	-	-	-	-	-	-	-	-	-	-	-	-
		Kfz R2	-	-	-	-	-	-	-	-	-	-	-	-	-	-	-	-	-	-	-	-	-	-	-	-	-	-	-	-	-	-	-
		SV R2	-	-	-	-	-	-	-	-	-	-	-	-	-	-	-	-	-	-	-	-	-	-	-	-	-	-	-	-	-	-	-
B 9	Goch (S)	Kfz R1	-	-	-	-	-	-	-	-	-	-	-	-	-	-	-	-	-	-	-	-	-	-	-	-	-	-	-	-	-	-	-
	4302 / 5240	SV R1	-	-	-	-	-	-	-	-	-	-	-	-	-	-	-	-	-	-	-	-	-	-	-	-	-	-	-	-	-	-	-
		Kfz R2	-	-	-	-	-	-	-	-	-	-	-	-	-	-	-	-	-	-	-	-	-	-	-	-	-	-	-	-	-	-	-
		SV R2	-	-	-	-	-	-	-	-	-	-	-	-	-	-	-	-	-	-	-	-	-	-	-	-	-	-	-	-	-	-	-
B 42	AK Bonn Ost (S)	Kfz R1	-	-	-	-	-	-	-	-	-	-	-	-	-	-	-	-	-	-	-	-	-	-	-	-	-	-	-	-	-	-	-
	5208 / 5627	SV R1	-	-	-	-	-	-	-	-	-	-	-	-	-	-	-	-	-	-	-	-	-	-	-	-	-	-	-	-	-	-	-
		Kfz R2	B	B	B	B	B	B	B	B	B	B	B	B	B	B	B	B	B	B	B	B	B	B	B	B	B	B	B	B	B	B	B
		SV R2	B	B	B	B	B	B	B	B	B	B	B	B	B	B	B	B	B	B	B	B	B	B	B	B	B	B	B	B	B	B	B
B 51	Ostbevern	Kfz R1	-	-	-	-	-	-	-	-	-	-	-	-	-	-	-	-	-	-	-	-	-	-	-	-	-	-	-	-	-	-	-
	3913 / 5329	SV R1	-	-	-	-	-	-	-	-	-	-	-	-	-	-	-	-	-	-	-	-	-	-	-	-	-	-	-	-	-	-	-
		Kfz R2	-	-	-	-	-	-	-	-	-	-	-	-	-	-	-	-	-	-	-	-	-	-	-	-	-	-	-	-	-	-	-
		SV R2	-	-	-	-	-	-	-	-	-	-	-	-	-	-	-	-	-	-	-	-	-	-	-	-	-	-	-	-	-	-	-
B 51	Tondorf (S)	Kfz R1	-	-	-	-	-	-	-	-	-	-	-	-	-	-	-	-	-	-	-	-	-	-	-	-	-	-	-	-	-	-	-
	5506 / 5236	SV R1	B	B	B	B	B	R	-	-	-	-	-	-	-	-	-	-	-	-	-	-	-	-	-	-	-	-	-	-	-	-	-
		Kfz R2	-	-	-	-	-	-	-	-	-	-	-	-	-	-	-	-	-	-	-	-	-	-	-	-	-	-	-	-	-	-	-
		SV R2	-	-	-	-	-	-	-	-	-	-	-	-	-	-	-	-	-	-	-	-	-	-	-	-	-	-	-	-	-	-	-

Herausgeber: Landesbetrieb Straßenbau Nordrhein-Westfalen, Verkehrszentrale, Bonner Straße 70, 51379 Leverkusen
Auswertung: DTV-Verkehrsconsult GmbH, Pascalstraße 53, 52076 Aachen

Laufzeit der Dauerzählstellen und Datenvollständigkeit Kfz und SV *Januar 2020*

Str.-Kl. u. -Nr.	Zst.-Name TK / Zst.-Nr.	W.-Tag	M	D	F	S	S	M	D	M	D	F	S	S	M	D	M	D	F	S	S	M	D	M	D	F	S	S	M	D	M	D	F
		Feiertag	F																														
		Tag	01	02	03	04	05	06	07	08	09	10	11	12	13	14	15	16	17	18	19	20	21	22	23	24	25	26	27	28	29	30	31
		FZA/R	Datenqualität ("-": original Gerätewert, "R": stundenweise, "B": tagesweise eingeschätzter Wert)																														
B 51	Tondorf (S)	Kfz R1	-	-	-	-	-	-	-	-	-	-	-	-	-	-	-	-	-	-	-	-	-	-	-	-	-	-	-	-	-	-	-
	5506 / 5236	SV R1	B	B	B	B	B	R	-	-	-	-	-	-	-	-	-	-	-	-	-	-	-	-	-	-	-	-	-	-	-	-	-
		Kfz R2	-	-	-	-	-	-	-	-	-	-	-	-	-	-	-	-	-	-	-	-	-	-	-	-	-	-	-	-	-	-	-
		SV R2	-	-	-	-	-	-	-	-	-	-	-	-	-	-	-	-	-	-	-	-	-	-	-	-	-	-	-	-	-	-	-
B 51	Dahlem	Kfz R1	-	-	-	-	-	-	-	-	-	-	-	-	-	-	-	-	-	-	-	-	-	-	-	-	-	-	-	-	-	-	-
	5605 / 5235	SV R1	-	-	-	-	-	-	-	-	-	-	-	-	-	-	-	-	-	-	-	-	-	-	-	-	-	-	-	-	-	-	-
		Kfz R2	-	-	-	-	-	-	-	-	-	-	-	-	-	-	-	-	-	-	-	-	-	-	-	-	-	-	-	-	-	-	-
		SV R2	-	-	-	-	-	-	-	-	-	-	-	-	-	-	-	-	-	-	-	-	-	-	-	-	-	-	-	-	-	-	-
B 54	Altenberge 2	Kfz R1	B	B	B	B	B	B	B	B	B	B	B	B	B	B	B	B	B	B	B	B	B	B	B	B	B	B	B	B	B	B	B
	3910 / 5338	SV R1	B	B	B	B	B	B	B	B	B	B	B	B	B	B	B	B	B	B	B	B	B	B	B	B	B	B	B	B	B	B	B
		Kfz R2	B	B	B	B	B	B	B	B	B	B	B	B	B	B	B	B	B	B	B	B	B	B	B	B	B	B	B	B	B	B	B
		SV R2	B	B	B	B	B	B	B	B	B	B	B	B	B	B	B	B	B	B	B	B	B	B	B	B	B	B	B	B	B	B	B
B 54	Drensteinfurt (N)	Kfz R1	-	-	-	-	-	-	-	-	-	-	-	-	-	-	-	-	-	-	-	-	-	-	-	-	-	-	-	-	-	-	-
	4111 / 5348	SV R1	-	-	-	-	-	-	-	-	-	-	-	-	-	-	-	-	-	-	-	-	-	-	-	-	-	-	-	-	-	-	-
		Kfz R2	-	-	-	-	-	-	-	-	-	-	-	-	-	-	-	-	-	-	-	-	-	-	-	-	-	-	-	-	-	-	-
		SV R2	-	-	-	-	-	-	-	-	-	-	-	-	-	-	-	-	-	-	-	-	-	-	-	-	-	-	-	-	-	-	-
B 54	Ascheberg-Herbern	Kfz R1	-	-	-	-	-	-	-	-	-	-	-	-	-	-	-	-	-	-	-	-	-	-	-	-	-	-	-	-	-	-	-
	4212 / 5370	SV R1	-	-	-	-	-	-	-	-	-	-	-	-	-	-	-	-	-	-	-	-	-	-	-	-	-	-	-	-	-	-	-
		Kfz R2	-	-	-	-	-	-	-	-	-	-	-	-	-	-	-	-	-	-	-	-	-	-	-	-	-	-	-	-	-	-	-
		SV R2	-	-	-	-	-	-	-	-	-	-	-	-	-	-	-	-	-	-	-	-	-	-	-	-	-	-	-	-	-	-	-
B 54	Werne-Langern	Kfz R1	-	-	-	-	-	-	-	-	-	-	-	-	-	-	-	-	-	-	-	-	-	-	-	-	-	-	-	-	-	-	-
	4311 / 5371	SV R1	-	-	-	-	-	-	-	-	-	-	-	-	-	-	-	-	-	-	-	-	-	-	-	-	-	-	-	-	-	-	-
		Kfz R2	-	-	-	-	-	-	-	-	-	-	-	-	-	-	-	-	-	-	-	-	-	-	-	-	-	-	-	-	-	-	-
		SV R2	-	-	-	-	-	-	-	-	-	-	-	-	-	-	-	-	-	-	-	-	-	-	-	-	-	-	-	-	-	-	-
B 54	Dortmund-Brechten	Kfz R1	B	B	B	B	B	B	B	B	B	B	B	B	B	B	B	B	B	B	B	B	B	B	B	B	B	B	B	B	B	B	B
	4410 / 5318	SV R1	B	B	B	B	B	B	B	B	B	B	B	B	B	B	B	B	B	B	B	B	B	B	B	B	B	B	B	B	B	B	B
		Kfz R2	B	B	B	B	B	B	B	B	B	B	B	B	B	B	B	B	B	B	B	B	B	B	B	B	B	B	B	B	B	B	B
		SV R2	B	B	B	B	B	B	B	B	B	B	B	B	B	B	B	B	B	B	B	B	B	B	B	B	B	B	B	B	B	B	B
B 54	Kierspe-Volme	Kfz R1	-	-	-	-	-	-	-	-	-	-	-	-	-	-	-	-	-	-	-	-	-	-	-	-	-	-	-	-	-	-	-
	4811 / 5372	SV R1	-	-	-	-	-	-	-	-	-	-	-	-	-	-	-	-	-	-	-	-	-	-	-	-	-	-	-	-	-	-	-
		Kfz R2	-	-	-	-	-	-	-	-	-	-	-	-	-	-	-	-	-	-	-	-	-	-	-	-	-	-	-	-	-	-	-
		SV R2	-	-	-	-	-	-	-	-	-	-	-	-	-	-	-	-	-	-	-	-	-	-	-	-	-	-	-	-	-	-	-
B 54	Meinerzhagen	Kfz R1	-	-	-	-	-	-	-	-	-	-	-	-	-	-	-	-	-	-	-	-	-	-	-	-	-	-	-	-	-	-	-
	4811 / 5304	SV R1	-	-	-	-	-	-	-	-	-	-	-	-	-	-	-	-	-	-	-	-	-	-	-	-	-	-	-	-	-	-	-
		Kfz R2	-	-	-	-	-	-	-	-	-	-	-	-	-	-	-	-	-	-	-	-	-	-	-	-	-	-	-	-	-	-	-
		SV R2	-	-	-	-	-	-	-	-	-	-	-	-	-	-	-	-	-	-	-	-	-	-	-	-	-	-	-	-	-	-	-
B 54	Olpe-Altenkleusheim	Kfz R1	-	-	-	-	-	-	-	-	-	-	-	-	-	-	-	-	-	-	-	-	-	-	-	-	-	-	-	-	-	-	-
	4913 / 5373	SV R1	-	-	-	-	-	-	-	-	-	-	-	-	-	-	-	-	-	-	-	-	-	-	-	-	-	-	-	-	-	-	-
		Kfz R2	B	B	B	B	B	B	B	B	B	B	B	B	B	B	B	B	B	B	B	B	B	B	B	B	B	B	B	B	B	B	B
		SV R2	B	B	B	B	B	B	B	B	B	B	B	B	B	B	B	B	B	B	B	B	B	B	B	B	B	B	B	B	B	B	B
B 54	Kreuztal-Buschhütten	Kfz R1	-	-	-	-	-	-	-	-	-	-	-	-	-	-	-	-	-	-	-	-	-	-	-	-	-	-	-	-	-	-	-
	5013 / 5374	SV R1	-	-	-	-	-	-	-	-	-	-	-	-	-	-	-	-	-	-	-	-	-	-	-	-	-	-	-	-	-	-	-
		Kfz R2	-	-	-	-	-	-	-	-	-	-	-	-	-	-	-	-	-	-	-	-	-	-	-	-	-	-	-	-	-	-	-
		SV R2	-	-	-	-	-	-	-	-	-	-	-	-	-	-	-	-	-	-	-	-	-	-	-	-	-	-	-	-	-	-	-
B 55	Warstein Süd	Kfz R1	-	-	-	-	-	-	-	-	-	-	-	-	-	-	-	-	-	-	-	-	-	-	-	-	-	-	-	-	-	-	-
	4516 / 5375	SV R1	-	-	-	-	-	-	-	-	-	-	-	-	-	-	-	-	-	-	-	-	-	-	-	-	-	-	-	-	-	-	-
		Kfz R2	-	-	-	-	-	-	-	-	-	-	-	-	-	-	-	-	-	-	-	-	-	-	-	-	-	-	-	-	-	-	-
		SV R2	-	-	-	-	-	-	-	-	-	-	-	-	-	-	-	-	-	-	-	-	-	-	-	-	-	-	-	-	-	-	-
B 55	Grevenbrück	Kfz R1	B	B	B	B	B	B	B	B	B	B	B	B	B	B	B	B	B	B	B	B	B	B	B	B	B	B	B	B	B	B	B
	4814 / 5342	SV R1	B	B	B	B	B	B	B	B	B	B	B	B	B	B	B	B	B	B	B	B	B	B	B	B	B	B	B	B	B	B	B
		Kfz R2	B	B	B	B	B	B	B	B	B	B	B	B	B	B	B	B	B	B	B	B	B	B	B	B	B	B	B	B	B	B	B
		SV R2	B	B	B	B	B	B	B	B	B	B	B	B	B	B	B	B	B	B	B	B	B	B	B	B	B	B	B	B	B	B	B
B 55	Bergneustadt	Kfz R1	-	-	-	-	-	-	-	-	-	-	-	-	-	-	-	-	-	-	-	-	-	-	-	-	-	-	-	-	-	-	-
	4912 / 5264	SV R1	-	-	-	-	-	-	-	-	-	-	-	-	-	-	-	-	-	-	-	-	-	-	-	-	-	-	-	-	-	-	-
		Kfz R2	-	-	-	-	-	-	-	-	-	-	-	-	-	-	-	-	-	-	-	-	-	-	-	-	-	-	-	-	-	-	-
		SV R2	-	-	-	-	-	-	-	-	-	-	-	-	-	-	-	-	-	-	-	-	-	-	-	-	-	-	-	-	-	-	-

Herausgeber: Landesbetrieb Straßenbau Nordrhein-Westfalen, Verkehrszentrale, Bonner Straße 70, 51379 Leverkusen
Auswertung: DTV-Verkehrsconsult GmbH, Pascalstraße 53, 52076 Aachen

Laufzeit der Dauerzählstellen und Datenvollständigkeit Kfz und SV *Januar 2020*

Str.-Kl. u. -Nr.	Zst.-Name TK / Zst.-Nr.	W.-Tag	M	D	F	S	S	M	D	M	D	F	S	S	M	D	M	D	F	S	S	M	D	M	D	F	S	S	M	D	M	D	F
		Feiertag	F																														
		Tag	01	02	03	04	05	06	07	08	09	10	11	12	13	14	15	16	17	18	19	20	21	22	23	24	25	26	27	28	29	30	31
		FZA/R	Datenqualität ("-": original Gerätewert, "R": stundenweise, "B": tagesweise eingeschätzter Wert)																														
B 55	Derschlag	Kfz R1	-	-	-	-	-	-	-	-	-	-	-	-	-	-	-	-	-	-	-	-	-	-	-	-	-	-	-	-	-	-	-
	5011 / 5223	SV R1	-	-	-	-	-	-	-	-	-	-	-	-	-	-	-	-	-	-	-	-	-	-	-	-	-	-	-	-	-	-	-
		Kfz R2	-	-	-	-	-	-	-	-	-	-	-	-	-	-	-	-	-	-	-	-	-	-	-	-	-	-	-	-	-	-	-
		SV R2	-	-	-	-	-	-	-	-	-	-	-	-	-	-	-	-	-	-	-	-	-	-	-	-	-	-	-	-	-	-	-
B 55	Elsdorf	Kfz R1	-	-	-	-	-	-	-	-	-	-	-	-	-	-	-	-	-	-	-	-	-	-	-	-	-	-	-	-	-	-	-
	5005 / 5247	SV R1	-	-	-	-	-	-	-	-	-	-	-	-	-	-	-	-	-	-	-	-	-	-	-	-	-	-	-	-	-	-	-
		Kfz R2	-	-	-	-	-	-	-	-	-	-	-	-	-	-	-	-	-	-	-	-	-	-	-	-	-	-	-	-	-	-	-
		SV R2	-	-	-	-	-	-	-	-	-	-	-	-	-	-	-	-	-	-	-	-	-	-	-	-	-	-	-	-	-	-	-
B 56	Siegburg-Stallberg	Kfz R1	-	-	-	-	-	-	-	-	-	-	-	-	-	-	-	-	-	-	-	-	-	-	-	-	-	-	-	-	-	-	-
	5109 / 5220	SV R1	-	-	-	-	-	-	-	-	-	-	-	-	-	-	-	-	-	-	-	-	-	-	-	-	-	-	-	-	-	-	-
		Kfz R2	-	-	-	-	-	-	-	-	-	-	-	-	-	-	-	-	-	-	-	-	-	-	-	-	-	-	-	-	-	-	-
		SV R2	-	-	-	-	-	-	-	-	-	-	-	-	-	-	-	-	-	-	-	-	-	-	-	-	-	-	-	-	-	-	-
B 56	Swisttal-Buschhoven	Kfz R1	-	R	-	-	-	-	-	-	-	-	-	-	-	-	-	-	-	-	-	-	-	-	-	-	-	-	-	-	-	-	-
	5208 / 5274	SV R1	-	R	-	-	-	-	-	-	-	-	-	-	-	-	-	-	-	-	-	-	-	-	-	-	-	-	-	-	-	-	-
		Kfz R2	-	R	-	-	-	-	-	-	-	-	-	-	-	-	-	-	-	-	-	-	-	-	-	-	-	-	-	-	-	-	-
		SV R2	-	R	-	-	-	-	-	-	-	-	-	-	-	-	-	-	-	-	-	-	-	-	-	-	-	-	-	-	-	-	-
B 57	Menzeler Heide (N)	Kfz R1	-	-	-	-	-	-	-	-	-	-	-	-	-	-	-	-	-	-	-	-	-	-	-	-	-	-	-	-	-	-	-
	4405 / 5229	SV R1	-	-	-	-	-	-	-	-	-	-	-	-	-	-	-	-	-	-	-	-	-	-	-	-	-	-	-	-	-	-	-
		Kfz R2	-	-	-	-	-	-	-	-	-	-	-	-	-	-	-	-	-	-	-	-	-	-	-	-	-	-	-	-	-	-	-
		SV R2	-	-	-	-	-	-	-	-	-	-	-	-	-	-	-	-	-	-	-	-	-	-	-	-	-	-	-	-	-	-	-
B 57	Mönchengladb.-Rheindahlen	Kfz R1	-	-	-	-	-	-	-	-	-	-	-	-	-	-	-	-	-	-	-	-	-	-	-	-	-	-	-	-	-	-	-
	4804 / 5273	SV R1	-	-	-	-	-	-	-	-	-	-	-	-	-	-	-	-	-	-	-	-	-	-	-	-	-	-	-	-	-	-	-
		Kfz R2	-	-	-	-	-	-	-	-	-	-	-	-	-	-	-	-	-	-	-	-	-	-	-	-	-	-	-	-	-	-	-
		SV R2	-	-	-	-	-	-	-	-	-	-	-	-	-	-	-	-	-	-	-	-	-	-	-	-	-	-	-	-	-	-	-
B 57	Alsdorf-Ofden	Kfz R1	-	-	-	B	B	B	B	B	R	-	-	-	-	-	-	-	-	-	-	-	-	-	-	-	-	-	-	-	-	-	-
	5102 / 5213	SV R1	-	-	-	B	B	B	B	B	R	-	-	-	-	R	-	-	-	-	-	-	-	-	-	-	-	-	-	-	-	-	-
		Kfz R2	-	-	-	B	B	B	B	B	R	-	-	-	-	-	-	-	-	-	-	-	-	-	-	-	-	-	-	-	-	-	-
		SV R2	-	-	-	B	B	B	B	B	R	-	-	-	-	-	-	-	-	-	-	-	-	-	-	-	-	-	-	-	-	-	-
B 57	Aachen-Köpfchen	Kfz R1	-	-	-	-	-	-	-	-	-	-	-	-	-	-	-	-	-	-	-	-	-	-	-	-	-	-	-	-	-	-	-
	5202 / 5263	SV R1	-	-	-	-	-	-	-	-	-	-	-	-	-	-	-	-	-	-	-	-	-	-	-	-	-	-	-	-	-	-	-
		Kfz R2	-	-	-	-	-	-	-	-	-	-	-	-	-	-	-	-	-	-	-	-	-	-	-	-	-	-	-	-	-	-	-
		SV R2	-	-	-	-	-	-	-	-	-	-	-	-	-	-	-	-	-	-	-	-	-	-	-	-	-	-	-	-	-	-	-
B 58	Dorsten (O)	Kfz R1	B	B	B	B	B	B	B	B	B	B	B	B	B	B	B	B	B	B	B	B	B	B	B	B	B	B	B	B	B	B	B
	4207 / 5316	SV R1	B	B	B	B	B	B	B	B	B	B	B	B	B	B	B	B	B	B	B	B	B	B	B	B	B	B	B	B	B	B	B
		Kfz R2	B	B	B	B	B	B	B	B	B	B	B	B	B	B	B	B	B	B	B	B	B	B	B	B	B	B	B	B	B	B	B
		SV R2	B	B	B	B	B	B	B	B	B	B	B	B	B	B	B	B	B	B	B	B	B	B	B	B	B	B	B	B	B	B	B
B 58	Lüdinghausen-West	Kfz R1	-	-	-	-	-	-	-	-	-	-	-	-	-	-	-	-	-	-	-	-	-	-	-	-	-	-	-	-	-	-	-
	4210 / 5360	SV R1	-	-	-	-	-	-	-	-	-	-	-	-	-	-	-	-	-	-	-	-	-	-	-	-	-	-	-	-	-	-	-
		Kfz R2	-	-	-	-	-	-	-	-	-	-	-	-	-	-	-	-	-	-	-	-	-	-	-	-	-	-	-	-	-	-	-
		SV R2	-	-	-	-	-	-	-	-	-	-	-	-	-	-	-	-	-	-	-	-	-	-	-	-	-	-	-	-	-	-	-
B 58	Ascheberg West	Kfz R1	-	-	-	-	-	-	-	-	-	-	-	-	-	-	-	-	-	-	-	-	-	-	-	-	-	-	-	-	-	-	-
	4210 / 5376	SV R1	-	-	-	-	-	-	-	-	-	-	-	-	-	-	-	-	-	-	-	-	-	-	-	-	-	-	-	-	-	B	B
		Kfz R2	-	-	-	-	-	-	-	-	-	-	-	-	-	-	-	-	-	-	-	-	-	-	-	-	-	-	-	-	-	-	-
		SV R2	-	-	-	-	-	-	-	-	-	-	-	-	-	-	-	-	-	-	-	-	-	-	-	-	-	-	-	-	-	-	-
B 58	Geldern (N)	Kfz R1	-	-	-	-	-	-	-	-	-	-	-	-	-	-	-	-	-	-	-	-	-	-	-	-	-	-	-	-	-	-	-
	4403 / 5252	SV R1	-	-	-	-	-	-	-	-	-	-	-	-	-	-	-	-	-	-	-	-	-	-	-	-	-	-	-	-	-	-	-
		Kfz R2	-	-	-	-	-	-	-	-	-	-	-	-	-	-	-	-	-	-	-	-	-	-	-	-	-	-	-	-	-	-	-
		SV R2	-	-	-	-	-	-	-	-	-	-	-	-	-	-	-	-	-	-	-	-	-	-	-	-	-	-	-	-	-	-	-
B 58	Menzeler Heide (W)	Kfz R1	-	-	-	-	-	-	-	-	-	-	-	-	-	-	-	-	-	-	-	-	-	-	-	-	-	-	-	-	-	-	-
	4405 / 5230	SV R1	-	-	-	-	-	-	-	-	-	-	-	-	-	-	-	-	-	-	-	-	-	-	-	-	-	-	-	-	-	-	-
		Kfz R2	-	-	-	-	-	-	-	-	-	-	-	-	-	-	-	-	-	-	-	-	-	-	-	-	-	-	-	-	-	-	-
		SV R2	-	-	-	-	-	-	-	-	-	-	-	-	-	-	-	-	-	-	-	-	-	-	-	-	-	-	-	-	-	-	-
B 58	Straelen 2 (Bundesstr.)	Kfz R1	-	-	-	-	-	-	-	-	-	-	-	-	-	-	-	-	-	-	-	-	-	-	-	-	-	-	-	-	-	-	-
	4503 / 5257	SV R1	-	-	-	-	-	-	-	-	-	-	-	-	-	-	-	-	-	-	-	-	-	-	-	-	-	-	-	-	-	-	-
		Kfz R2	-	-	-	-	-	-	-	-	-	-	-	-	-	-	-	-	-	-	-	-	-	-	-	-	-	-	-	-	-	-	-
		SV R2	-	-	-	-	-	-	-	-	-	-	-	-	-	-	-	-	-	-	-	-	-	-	-	-	-	-	-	-	-	-	-

Herausgeber: Landesbetrieb Straßenbau Nordrhein-Westfalen, Verkehrszentrale, Bonner Straße 70, 51379 Leverkusen
Auswertung: DTV-Verkehrsconsult GmbH, Pascalstraße 53, 52076 Aachen

Laufzeit der Dauerzählstellen und Datenvollständigkeit Kfz und SV *Januar 2020*

Str.-Kl. u. -Nr.	Zst.-Name TK / Zst.-Nr.	W.-Tag	M	D	F	S	S	M	D	M	D	F	S	S	M	D	M	D	F	S	S	M	D	M	D	F	S	S	M	D	M	D	F
		Feiertag	F																														
		Tag	01	02	03	04	05	06	07	08	09	10	11	12	13	14	15	16	17	18	19	20	21	22	23	24	25	26	27	28	29	30	31
		FZA/R	Datenqualität ("-": original Gerätewert, "R": stundenweise, "B": tagesweise eingeschätzter Wert)																														
B 59	Pulheim	Kfz R1	-	-	-	-	-	-	-	-	-	-	-	-	-	-	-	-	-	-	-	-	-	-	-	-	-	-	-	-	-	-	-
	4906 / 5214	SV R1	-	-	-	-	-	-	-	-	-	-	-	-	-	-	-	-	-	-	-	-	-	-	-	-	-	-	-	-	-	-	-
		Kfz R2	-	-	-	-	-	-	-	-	-	-	-	-	-	-	-	-	-	-	-	-	-	-	-	-	-	-	-	-	-	-	-
		SV R2	-	-	-	-	-	-	-	-	-	-	-	-	-	-	-	-	-	-	-	-	-	-	-	-	-	-	-	-	-	-	-
B 61	Petershagen 2	Kfz R1	-	-	-	-	-	-	-	-	-	-	-	-	-	-	-	-	-	-	-	-	-	-	-	-	-	-	-	-	-	-	-
	3619 / 5336	SV R1	-	-	-	-	-	-	-	-	-	-	-	-	-	-	-	-	-	-	-	-	-	-	-	-	-	-	-	-	-	-	-
		Kfz R2	-	-	-	-	-	-	-	-	-	-	-	-	-	-	-	-	-	-	-	-	-	-	-	-	-	-	-	-	-	-	-
		SV R2	-	-	-	-	-	-	-	-	-	-	-	-	-	-	-	-	-	-	-	-	-	-	-	-	-	-	-	-	-	-	-
B 61	Barkhausen	Kfz R1	-	-	-	-	-	-	-	-	-	-	-	-	-	-	-	-	-	-	-	-	-	-	-	-	-	-	-	-	-	-	-
	3719 / 5368	SV R1	B	B	B	B	B	B	B	B	B	B	B	B	B	B	B	B	B	B	B	B	B	B	B	B	B	B	B	B	B	B	B
		Kfz R2	-	-	-	-	-	-	-	-	-	-	-	-	-	-	-	-	-	-	-	-	-	-	-	-	-	-	-	-	-	-	-
		SV R2	-	-	-	-	-	-	-	-	-	-	-	-	-	-	-	-	-	-	-	-	-	-	-	-	-	-	-	-	-	-	-
B 61	Ostwestfalendamm	Kfz R1	-	-	-	-	-	-	-	-	-	-	-	-	-	-	-	-	-	-	-	-	-	-	-	-	-	-	-	-	-	-	-
	3917 / 5386	SV R1	-	-	-	-	-	-	-	-	-	-	-	-	-	-	-	-	-	-	-	-	-	-	-	-	-	-	-	-	-	-	-
		Kfz R2	-	-	-	-	-	-	-	-	-	-	-	-	-	-	-	-	-	-	-	-	-	-	-	-	-	-	-	-	-	-	-
		SV R2	-	-	-	-	-	-	-	-	-	-	-	-	-	-	-	-	-	-	-	-	-	-	-	-	-	-	-	-	-	-	-
B 61	Linteler See	Kfz R1	-	-	-	-	-	-	-	-	-	-	-	-	-	-	-	-	-	-	-	-	-	-	-	-	-	-	-	-	-	-	-
	4116 / 5377	SV R1	-	-	-	-	-	-	-	-	-	-	-	-	-	-	-	-	-	-	-	-	-	-	-	-	-	-	-	-	-	-	-
		Kfz R2	-	-	-	-	-	-	-	-	-	-	-	-	-	-	-	-	-	-	-	-	-	-	-	-	-	-	-	-	-	-	-
		SV R2	-	-	-	-	-	-	-	-	-	-	-	-	-	-	-	-	-	-	-	-	-	-	-	-	-	-	-	-	-	-	-
B 62	Netphen-Afholderbach	Kfz R1	-	-	-	-	-	-	-	-	-	-	-	-	-	-	-	-	-	-	-	-	-	-	-	-	-	-	-	-	-	-	-
	5014 / 5354	SV R1	-	-	-	-	-	-	-	-	-	-	-	-	-	-	-	-	-	-	-	-	-	-	-	-	-	-	-	-	-	-	-
		Kfz R2	-	-	-	-	-	-	-	-	-	-	-	-	-	-	-	-	-	-	-	-	-	-	-	-	-	-	-	-	-	-	-
		SV R2	-	-	-	-	-	-	-	-	-	-	-	-	-	-	-	-	-	-	-	-	-	-	-	-	-	-	-	-	-	-	-
B 63	Hamm-Heesen	Kfz R1	-	-	-	-	-	-	-	-	-	-	-	-	-	-	-	-	-	-	-	-	-	-	-	-	-	-	-	-	-	-	-
	4212 / 5361	SV R1	-	-	-	-	-	-	-	-	-	-	-	-	-	-	-	-	-	-	-	-	-	-	-	-	-	-	-	-	-	-	-
		Kfz R2	-	-	-	-	-	-	-	-	-	-	-	-	-	-	-	-	-	-	-	-	-	-	-	-	-	-	-	-	-	-	-
		SV R2	-	-	-	-	-	-	-	-	-	-	-	-	-	-	-	-	-	-	-	-	-	-	-	-	-	-	-	-	-	-	-
B 63	Drensteinfurt	Kfz R1	-	-	-	-	-	-	-	-	-	-	-	-	-	-	-	-	-	-	-	-	-	-	-	-	-	-	-	-	-	-	-
	4212 / 5302	SV R1	-	-	-	-	-	-	-	-	-	-	-	-	-	-	-	-	-	-	-	-	-	-	-	-	-	-	-	-	-	-	-
		Kfz R2	-	-	-	-	-	-	-	-	-	-	-	-	-	-	-	-	-	-	-	-	-	-	-	-	-	-	-	-	-	-	-
		SV R2	-	-	-	-	-	-	-	-	-	-	-	-	-	-	-	-	-	-	-	-	-	-	-	-	-	-	-	-	-	-	-
B 64	Bad Driburg Süd	Kfz R1	-	-	-	-	-	-	-	-	-	-	-	-	-	-	-	-	-	-	-	-	-	-	-	-	-	-	-	-	-	-	-
	4220 / 5378	SV R1	-	-	-	-	-	-	-	-	-	-	-	-	-	-	-	-	-	-	-	-	-	-	-	-	-	-	-	-	-	-	-
		Kfz R2	-	-	-	-	-	-	-	-	-	-	-	-	-	-	-	-	-	-	-	-	-	-	-	-	-	-	-	-	-	-	-
		SV R2	-	-	-	-	-	-	-	-	-	-	-	-	-	-	-	-	-	-	-	-	-	-	-	-	-	-	-	-	-	-	-
B 64	Delbrück-West	Kfz R1	-	-	-	-	-	-	-	-	-	-	-	-	-	-	-	-	-	-	-	-	-	-	-	-	-	-	-	-	-	-	-
	4217 / 5355	SV R1	-	-	-	-	-	-	-	-	-	-	-	-	-	-	-	-	-	-	-	-	-	-	-	-	-	-	-	-	-	-	-
		Kfz R2	-	-	-	-	-	-	-	-	-	-	-	-	-	-	-	-	-	-	-	-	-	-	-	-	-	-	-	-	-	-	-
		SV R2	-	-	-	-	-	-	-	-	-	-	-	-	-	-	-	-	-	-	-	-	-	-	-	-	-	-	-	-	-	-	-
B 66	BI-Hillegossen	Kfz R1	B	B	B	B	B	B	B	B	B	B	B	B	B	B	B	B	B	B	B	B	B	B	B	B	B	B	B	B	B	B	B
	4017 / 5337	SV R1	B	B	B	B	B	B	B	B	B	B	B	B	B	B	B	B	B	B	B	B	B	B	B	B	B	B	B	B	B	B	B
		Kfz R2	B	B	B	B	B	B	B	B	B	B	B	B	B	B	B	B	B	B	B	B	B	B	B	B	B	B	B	B	B	B	B
		SV R2	B	B	B	B	B	B	B	B	B	B	B	B	B	B	B	B	B	B	B	B	B	B	B	B	B	B	B	B	B	B	B
B 68	Halle-Gartnisch	Kfz R1	-	-	-	-	-	-	-	-	-	-	-	-	-	-	-	-	-	-	-	-	-	-	-	-	-	-	-	-	-	-	-
	3916 / 5303	SV R1	-	-	-	-	-	-	-	-	-	-	-	-	-	-	-	-	-	-	-	-	-	-	-	-	-	-	-	-	-	-	-
		Kfz R2	-	-	-	-	-	-	-	-	-	-	-	-	-	-	-	-	-	-	-	-	-	-	-	-	-	-	-	-	-	-	-
		SV R2	-	-	-	-	-	-	-	-	-	-	-	-	-	-	-	-	-	-	-	-	-	-	-	-	-	-	-	-	-	-	-
B 68	Lichtenau	Kfz R1	-	-	-	-	-	-	-	-	-	-	-	-	-	-	-	-	-	-	-	-	-	-	-	-	-	-	-	-	-	-	-
	4319 / 5351	SV R1	-	-	-	-	-	-	-	-	-	-	-	-	-	-	-	-	-	-	-	-	-	-	-	-	-	-	-	-	-	-	-
		Kfz R2	-	-	-	-	-	-	-	-	-	-	-	-	-	-	-	-	-	-	-	-	-	-	-	-	-	-	-	-	-	-	-
		SV R2	-	-	-	-	-	-	-	-	-	-	-	-	-	-	-	-	-	-	-	-	-	-	-	-	-	-	-	-	-	-	-
B 70	Heek Ost	Kfz R1	-	-	-	-	-	-	-	-	-	-	-	-	-	-	-	-	-	-	-	-	-	-	-	-	-	-	-	-	-	-	-
	3808 / 5379	SV R1	-	-	-	-	-	-	-	-	-	-	-	-	-	-	-	-	-	-	-	-	-	-	-	-	-	-	-	-	-	-	-
		Kfz R2	-	-	-	-	-	-	-	-	-	-	-	-	-	-	-	-	-	-	-	-	-	-	-	-	-	-	-	-	-	-	-
		SV R2	-	-	-	-	-	-	-	-	-	-	-	-	-	-	-	-	-	-	-	-	-	-	-	-	-	-	-	-	-	-	-

Herausgeber: Landesbetrieb Straßenbau Nordrhein-Westfalen, Verkehrszentrale, Bonner Straße 70, 51379 Leverkusen
Auswertung: DTV-Verkehrsconsult GmbH, Pascalstraße 53, 52076 Aachen

Laufzeit der Dauerzählstellen und Datenvollständigkeit Kfz und SV *Januar 2020*

Str.-Kl. u. -Nr.	Zst.-Name TK / Zst.-Nr.	W.-Tag	M	D	F	S	S	M	D	M	D	F	S	S	M	D	M	D	F	S	S	M	D	M	D	F	S	S	M	D	M	D	F
		Feiertag	F																														
		Tag	01	02	03	04	05	06	07	08	09	10	11	12	13	14	15	16	17	18	19	20	21	22	23	24	25	26	27	28	29	30	31
		FZA/R	Datenqualität ("-": original Gerätewert, "R": stundenweise, "B": tagesweise eingeschätzter Wert)																														
B 70	Vreden-Süd	Kfz R1	-	-	-	-	-	-	-	-	-	-	-	-	-	-	-	-	-	-	-	-	-	-	-	-	-	-	-	-	-	-	-
	3906 / 5362	SV R1	-	-	-	-	-	-	-	-	-	-	-	-	-	-	-	-	-	-	-	-	-	-	-	-	-	-	-	-	-	-	-
		Kfz R2	-	-	-	-	-	-	-	-	-	-	-	-	-	-	-	-	-	-	-	-	-	-	-	-	-	-	-	-	-	-	-
		SV R2	-	-	-	-	-	-	-	-	-	-	-	-	-	-	-	-	-	-	-	-	-	-	-	-	-	-	-	-	-	-	-
B 70	Lünten	Kfz R1	-	-	-	-	-	-	-	-	-	-	-	-	-	-	-	-	-	-	-	-	-	-	-	-	-	-	-	-	-	-	-
	3907 / 5380	SV R1	-	-	-	-	-	-	-	-	-	-	-	-	-	-	-	-	-	-	-	-	-	-	-	-	-	-	-	-	-	-	-
		Kfz R2	-	-	-	-	-	-	-	-	-	-	-	-	-	-	-	-	-	-	-	-	-	-	-	-	-	-	-	-	-	-	-
		SV R2	-	-	-	-	-	-	-	-	-	-	-	-	-	-	-	-	-	-	-	-	-	-	-	-	-	-	-	-	-	-	-
B 70	Raesfeld West	Kfz R1	-	-	-	-	-	-	-	-	-	-	-	-	-	-	-	-	-	-	-	-	-	-	-	-	-	-	-	-	-	-	-
	4206 / 5381	SV R1	-	-	-	-	-	-	-	-	-	-	-	-	-	-	-	-	-	-	-	-	-	-	-	-	-	-	-	-	-	-	-
		Kfz R2	-	-	-	-	-	-	-	-	-	-	-	-	-	-	-	-	-	-	-	-	-	-	-	-	-	-	-	-	-	-	-
		SV R2	-	-	-	-	-	-	-	-	-	-	-	-	-	-	-	-	-	-	-	-	-	-	-	-	-	-	-	-	-	-	-
B 83	Beverungen-Wehrden	Kfz R1	-	-	-	-	-	-	-	-	-	-	-	-	-	-	-	-	-	-	-	-	-	-	-	-	-	-	-	-	-	-	-
	4222 / 5382	SV R1	-	-	-	-	-	-	-	-	-	-	-	-	-	-	-	-	-	-	-	-	-	-	-	-	-	-	-	-	-	-	-
		Kfz R2	-	-	-	-	-	-	-	-	-	-	-	-	-	-	-	-	-	-	-	-	-	-	-	-	-	-	-	-	-	-	-
		SV R2	-	-	-	-	-	-	-	-	-	-	-	-	-	-	-	-	-	-	-	-	-	-	-	-	-	-	-	-	-	-	-
B 219	Greven (N)	Kfz R1	-	-	-	-	-	-	-	-	-	-	-	-	-	-	-	-	-	-	-	-	-	-	-	-	-	-	-	-	-	-	-
	3811 / 5350	SV R1	-	-	-	-	-	-	-	-	-	-	-	-	-	-	-	-	-	-	-	-	-	-	-	-	-	-	-	-	-	-	-
		Kfz R2	-	-	-	-	-	-	-	-	-	-	-	-	-	-	-	-	-	-	-	-	-	-	-	-	-	-	-	-	-	-	-
		SV R2	-	-	-	-	-	-	-	-	-	-	-	-	-	-	-	-	-	-	-	-	-	-	-	-	-	-	-	-	-	-	-
B 220	Emmerich	Kfz R1	-	-	-	-	-	-	-	-	-	-	-	-	-	-	-	-	-	-	-	-	-	-	-	-	-	-	-	-	-	-	-
	4103 / 5258	SV R1	-	-	-	-	-	-	-	-	-	-	-	-	-	-	-	-	-	-	-	-	-	-	-	-	-	-	-	-	-	-	-
		Kfz R2	-	-	-	-	-	-	-	-	-	-	-	-	-	-	-	-	-	-	-	-	-	-	-	-	-	-	-	-	-	-	-
		SV R2	-	-	-	-	-	-	-	-	-	-	-	-	-	-	-	-	-	-	-	-	-	-	-	-	-	-	-	-	-	-	-
B 221	Brüggen (N)	Kfz R1	-	-	-	-	-	-	-	-	-	-	-	-	-	-	-	-	-	-	-	-	-	-	-	-	-	-	-	-	-	-	-
	4703 / 5432	SV R1	-	-	-	-	-	-	-	-	-	-	-	-	-	-	-	-	-	-	-	-	-	-	-	-	-	-	-	-	-	-	-
		Kfz R2	-	-	-	-	-	-	-	-	-	-	-	-	-	-	-	-	-	-	-	-	-	-	-	-	-	-	-	-	-	-	-
		SV R2	-	-	-	-	-	-	-	-	-	-	-	-	-	-	-	-	-	-	-	-	-	-	-	-	-	-	-	-	-	-	-
B 221	Arsbeck	Kfz R1	-	-	-	-	-	-	-	-	-	-	-	-	-	-	-	-	-	-	-	-	-	-	-	-	-	-	-	-	-	-	-
	4803 / 5276	SV R1	-	-	-	-	-	-	-	-	-	-	-	-	-	-	-	-	-	-	-	-	-	-	-	-	-	-	-	-	-	-	-
		Kfz R2	-	-	-	-	-	-	-	-	-	-	-	-	-	-	-	-	-	-	-	-	-	-	-	-	-	-	-	-	-	-	-
		SV R2	-	-	-	-	-	-	-	-	-	-	-	-	-	-	-	-	-	-	-	-	-	-	-	-	-	-	-	-	-	-	-
B 221	Heinsberg	Kfz R1	-	-	-	-	-	-	-	-	-	-	-	-	-	-	-	-	-	-	-	-	-	-	-	-	-	-	-	-	-	-	-
	4902 / 5259	SV R1	-	-	-	-	-	-	-	-	-	-	-	-	-	-	-	-	-	-	-	-	-	-	-	-	-	-	-	-	-	-	-
		Kfz R2	-	-	-	-	-	-	-	-	-	-	-	-	-	-	-	-	-	-	-	-	-	-	-	-	-	-	-	-	-	-	-
		SV R2	-	-	-	-	-	-	-	-	-	-	-	-	-	-	-	-	-	-	-	-	-	-	-	-	-	-	-	-	-	-	-
B 224	Bottrop	Kfz R1	-	-	-	-	-	-	-	-	-	-	-	-	-	-	-	-	-	-	-	-	-	-	-	-	-	-	-	-	-	-	-
	4407 / 5344	SV R1	-	-	-	-	-	-	-	-	-	-	-	-	-	-	-	-	-	-	-	-	-	-	-	-	-	-	-	-	-	-	-
		Kfz R2	-	-	-	-	-	-	-	-	-	-	-	-	-	-	-	-	-	-	-	-	-	-	-	-	-	-	-	-	-	-	-
		SV R2	-	-	-	-	-	-	-	-	-	-	-	-	-	-	-	-	-	-	-	-	-	-	-	-	-	-	-	-	-	-	-
B 226	Gedern	Kfz R1	-	-	-	-	-	-	-	-	-	-	-	-	-	-	-	-	-	-	-	-	-	-	-	-	-	-	-	-	-	-	-
	4510 / 5272	SV R1	-	-	-	-	-	-	-	-	-	-	-	-	-	-	-	-	-	-	-	-	-	-	-	-	-	-	-	-	-	-	-
		Kfz R2	-	-	-	-	-	-	-	-	-	-	-	-	-	-	-	-	-	-	-	-	-	-	-	-	-	-	-	-	-	-	-
		SV R2	-	-	-	-	-	-	-	-	-	-	-	-	-	-	-	-	-	-	-	-	-	-	-	-	-	-	-	-	-	-	-
B 226	Wanne-Eickel Ost	Kfz R1	-	-	-	-	-	-	-	-	-	-	-	-	-	-	-	-	-	-	-	-	-	-	-	-	-	-	-	-	-	-	-
	4409 / 5364	SV R1	-	-	-	-	-	-	-	-	-	-	-	-	-	-	-	-	-	-	-	-	-	-	-	-	-	-	-	-	-	-	-
		Kfz R2	-	-	-	-	-	-	-	-	-	-	-	-	-	-	-	-	-	-	-	-	-	-	-	-	-	-	-	-	-	-	-
		SV R2	-	-	-	-	-	-	-	-	-	-	-	-	-	-	-	-	-	-	-	-	-	-	-	-	-	-	-	-	-	-	-
B 229	Delecke 2	Kfz R1	B	B	B	B	B	B	B	B	B	B	B	B	B	B	B	B	B	B	B	B	B	B	B	B	B	B	B	B	B	B	B
	4514 / 5334	SV R1	B	B	B	B	B	B	B	B	B	B	B	B	B	B	B	B	B	B	B	B	B	B	B	B	B	B	B	B	B	B	B
		Kfz R2	B	B	B	B	B	B	B	B	B	B	B	B	B	B	B	B	B	B	B	B	B	B	B	B	B	B	B	B	B	B	B
		SV R2	B	B	B	B	B	B	B	B	B	B	B	B	B	B	B	B	B	B	B	B	B	B	B	B	B	B	B	B	B	B	B
B 229	Lüdenscheid-Brügge	Kfz R1	-	-	-	-	-	-	-	-	-	-	-	-	-	-	-	-	-	-	-	-	-	-	-	-	-	-	-	-	-	-	-
	4711 / 5321	SV R1	-	-	-	-	-	-	-	-	-	-	-	-	-	-	-	-	-	-	-	-	-	-	-	-	-	-	-	-	-	-	-
		Kfz R2	-	-	-	-	-	-	-	-	-	-	-	-	-	-	-	-	-	-	-	-	-	-	-	-	-	-	-	-	-	-	-
		SV R2	-	-	-	-	-	-	-	-	-	-	-	-	-	-	-	-	-	-	-	-	-	-	-	-	-	-	-	-	-	-	-

Herausgeber: Landesbetrieb Straßenbau Nordrhein-Westfalen, Verkehrszentrale, Bonner Straße 70, 51379 Leverkusen
Auswertung: DTV-Verkehrsconsult GmbH, Pascalstraße 53, 52076 Aachen

Laufzeit der Dauerzählstellen und Datenvollständigkeit Kfz und SV *Januar 2020*

Str.-Kl. u. -Nr.	Zst.-Name TK / Zst.-Nr.	W.-Tag	M	D	F	S	S	M	D	M	D	F	S	S	M	D	M	D	F	S	S	M	D	M	D	F	S	S	M	D	M	D	F
		Feiertag	F																														
		Tag	01	02	03	04	05	06	07	08	09	10	11	12	13	14	15	16	17	18	19	20	21	22	23	24	25	26	27	28	29	30	31
		FZA/R	Datenqualität ("-": original Gerätewert, "R": stundenweise, "B": tagesweise eingeschätzter Wert)																														
B 229	Solingen	Kfz R1	-	-	-	-	-	-	-	-	-	-	-	-	-	-	-	-	-	-	-	-	-	-	-	-	-	-	-	-	-	-	R
	4808 / 5203	SV R1	-	-	-	-	-	-	-	-	-	-	-	-	-	-	-	-	-	-	-	-	-	-	-	-	-	-	-	-	-	-	R
		Kfz R2	-	-	-	-	-	-	-	-	-	-	-	-	-	-	-	-	-	-	-	-	-	-	-	-	-	-	-	-	-	-	R
		SV R2	-	-	-	-	-	-	-	-	-	-	-	-	-	-	-	-	-	-	-	-	-	-	-	-	-	-	-	-	-	-	R
B 230	Holzheim	Kfz R1	-	-	-	-	-	-	-	-	-	-	-	-	-	-	-	-	-	-	-	-	-	-	-	-	-	-	-	-	-	-	-
	4805 / 5238	SV R1	-	-	-	-	-	-	-	-	-	-	-	-	-	-	-	-	-	-	-	-	-	-	-	-	-	-	-	-	-	-	-
		Kfz R2	-	-	-	-	-	-	-	-	-	-	-	-	-	-	-	-	-	-	-	-	-	-	-	-	-	-	-	-	-	-	-
		SV R2	-	-	-	-	-	-	-	-	-	-	-	-	-	-	-	-	-	-	-	-	-	-	-	-	-	-	-	-	-	-	-
B 235	Datteln	Kfz R1	-	-	-	-	-	-	-	-	-	-	-	-	-	-	-	-	-	-	-	-	-	-	-	-	-	-	-	-	-	-	-
	4210 / 5345	SV R1	-	-	-	-	-	-	-	-	-	-	-	-	-	-	-	-	-	-	-	-	-	-	-	-	-	-	-	-	-	-	-
		Kfz R2	-	-	-	-	-	-	-	-	-	-	-	-	-	-	-	-	-	-	-	-	-	-	-	-	-	-	-	-	-	-	-
		SV R2	-	-	-	-	-	-	-	-	-	-	-	-	-	-	-	-	-	-	-	-	-	-	-	-	-	-	-	-	-	-	-
B 236	Dortmund-Wambeldorf	Kfz R1	B	B	B	B	B	B	B	B	B	R	-	-	-	-	-	-	-	-	-	-	-	-	-	-	-	-	-	-	-	-	-
	4411 / 5365	SV R1	B	B	B	B	B	B	B	B	B	R	-	-	-	-	-	-	-	-	-	-	-	-	-	-	-	-	-	-	-	-	-
		Kfz R2	B	B	B	B	B	B	B	B	B	R	-	-	-	-	-	-	-	-	-	-	-	-	-	-	-	-	-	-	-	-	-
		SV R2	B	B	B	B	B	B	B	B	B	R	-	-	-	-	-	-	-	-	-	-	-	-	-	-	-	-	-	-	-	-	-
B 236	Dortmund-Berghofen	Kfz R1	-	-	-	-	-	-	-	-	-	-	-	-	-	-	-	-	-	-	-	-	-	-	-	-	-	-	-	-	-	-	-
	4511 / 5352	SV R1	-	-	-	-	-	-	-	-	-	-	-	-	-	-	-	-	-	-	-	-	-	-	-	-	-	-	-	-	-	-	-
		Kfz R2	-	-	-	-	-	-	-	-	-	-	-	-	-	-	-	-	-	-	-	-	-	-	-	-	-	-	-	-	-	-	-
		SV R2	-	-	-	-	-	-	-	-	-	-	-	-	-	-	-	-	-	-	-	-	-	-	-	-	-	-	-	-	-	-	-
B 236	Plettenberg-Ohle	Kfz R1	-	-	-	-	-	-	-	-	-	-	-	-	-	-	-	-	-	-	-	-	-	-	-	-	-	-	-	-	-	-	-
	4712 / 5309	SV R1	-	-	-	-	-	-	-	-	-	-	-	-	-	-	-	-	-	-	-	-	-	-	-	-	-	-	-	-	-	-	-
		Kfz R2	-	-	-	-	-	-	-	-	-	-	-	-	-	-	-	-	-	-	-	-	-	-	-	-	-	-	-	-	-	-	-
		SV R2	-	-	-	-	-	-	-	-	-	-	-	-	-	-	-	-	-	-	-	-	-	-	-	-	-	-	-	-	-	-	-
B 236	Altenhundem	Kfz R1	-	-	-	-	-	-	-	-	-	-	-	-	-	-	-	-	-	-	-	-	-	-	-	-	-	-	-	-	-	-	-
	4814 / 5383	SV R1	-	-	-	-	-	-	-	-	-	-	-	-	-	-	-	-	-	-	-	-	-	-	-	-	-	-	-	-	-	-	-
		Kfz R2	-	-	-	-	-	-	-	-	-	-	-	-	-	-	-	-	-	-	-	-	-	-	-	-	-	-	-	-	-	-	-
		SV R2	-	-	-	-	-	-	-	-	-	-	-	-	-	-	-	-	-	-	-	-	-	-	-	-	-	-	-	-	-	-	-
B 236	Gleidorf (O)	Kfz R1	wegen langer Ausfallzeit derzeit keine Schätzung																														
	4815 / 5310	SV R1																															
		Kfz R2																															
		SV R2																															
B 236	Schmallenberg	Kfz R1	-	-	-	-	-	-	-	-	-	-	-	-	-	-	-	-	-	-	-	-	-	-	-	-	-	-	-	-	-	-	-
	4815 / 5367	SV R1	-	-	-	-	-	-	-	-	-	-	-	-	-	-	-	-	-	-	-	-	-	-	-	-	-	-	-	-	-	-	-
		Kfz R2	-	-	-	-	-	-	-	-	-	-	-	-	-	-	-	-	-	-	-	-	-	-	-	-	-	-	-	-	-	-	-
		SV R2	-	-	-	-	-	-	-	-	-	-	-	-	-	-	-	-	-	-	-	-	-	-	-	-	-	-	-	-	-	-	-
B 236	Winterberg-Waltenberg	Kfz R1	-	-	-	-	-	-	-	-	-	-	-	-	-	-	-	-	-	-	-	-	-	-	-	-	-	-	-	-	-	-	-
	4817 / 5366	SV R1	-	-	-	-	-	-	-	-	-	-	-	-	-	-	-	-	-	-	-	-	-	-	-	-	-	-	-	-	-	-	-
		Kfz R2	-	-	-	-	-	-	-	-	-	-	-	-	-	-	-	-	-	-	-	-	-	-	-	-	-	-	-	-	-	-	-
		SV R2	-	-	-	-	-	-	-	-	-	-	-	-	-	-	-	-	-	-	-	-	-	-	-	-	-	-	-	-	-	-	-
B 236	Winterberg-Herrloh	Kfz R1	-	-	-	-	-	-	-	-	-	-	-	-	-	-	-	-	-	-	-	-	-	-	-	-	-	-	-	-	-	-	-
	4817 / 5369	SV R1	-	-	-	-	-	-	-	-	-	-	-	-	-	-	-	-	-	-	-	-	-	-	-	-	-	-	-	-	-	-	-
		Kfz R2	-	-	-	-	-	-	-	-	-	-	-	-	-	-	-	-	-	-	-	-	-	-	-	-	-	-	-	-	-	-	-
		SV R2	-	-	-	-	-	-	-	-	-	-	-	-	-	-	-	-	-	-	-	-	-	-	-	-	-	-	-	-	-	-	-
B 237	Ohl	Kfz R1	-	-	-	-	-	-	-	-	-	-	-	-	-	-	-	-	-	-	-	-	-	-	-	-	-	-	-	-	-	-	-
	4810 / 5225	SV R1	-	-	-	-	-	-	-	-	-	-	-	-	-	-	-	-	-	-	-	-	-	-	-	-	-	-	-	-	-	-	-
		Kfz R2	-	-	-	-	-	-	-	-	-	-	-	-	-	-	-	-	-	-	-	-	-	-	-	-	-	-	-	-	-	-	-
		SV R2	-	-	-	-	-	-	-	-	-	-	-	-	-	-	-	-	-	-	-	-	-	-	-	-	-	-	-	-	-	-	-
B 239	Espelkamp-Gestringen	Kfz R1	-	-	-	-	-	-	-	-	-	-	-	-	-	-	-	-	-	-	-	-	-	-	-	-	-	-	-	-	-	-	-
	3617 / 5356	SV R1	-	-	-	-	-	-	-	-	-	-	-	-	-	-	-	-	-	-	-	-	-	-	-	-	-	-	-	-	-	-	-
		Kfz R2	-	-	-	-	-	-	-	-	-	-	-	-	-	-	-	-	-	-	-	-	-	-	-	-	-	-	-	-	-	-	-
		SV R2	-	-	-	-	-	-	-	-	-	-	-	-	-	-	-	-	-	-	-	-	-	-	-	-	-	-	-	-	-	-	-
B 239	Bad Salzuflen	Kfz R1	-	-	-	-	-	-	-	-	-	-	-	-	-	-	-	-	-	-	-	-	-	-	-	-	-	-	-	-	-	-	-
	3918 / 5315	SV R1	-	-	-	-	-	-	-	-	-	-	-	-	-	-	-	-	-	-	-	-	-	-	-	-	-	-	-	-	-	-	-
		Kfz R2	-	-	-	-	-	-	-	-	-	-	-	-	-	-	-	-	-	-	-	-	-	-	-	-	-	-	-	-	-	-	-
		SV R2	-	-	-	-	-	-	-	-	-	-	-	-	-	-	-	-	-	-	-	-	-	-	-	-	-	-	-	-	-	-	-

Herausgeber: Landesbetrieb Straßenbau Nordrhein-Westfalen, Verkehrszentrale, Bonner Straße 70, 51379 Leverkusen
Auswertung: DTV-Verkehrsconsult GmbH, Pascalstraße 53, 52076 Aachen

Laufzeit der Dauerzählstellen und Datenvollständigkeit Kfz und SV *Januar 2020*

Str.-Kl. u. -Nr.	Zst.-Name TK / Zst.-Nr.	W.-Tag	M	D	F	S	S	M	D	M	D	F	S	S	M	D	M	D	F	S	S	M	D	M	D	F	S	S	M	D	M	D	F
		Feiertag	F																														
		Tag	01	02	03	04	05	06	07	08	09	10	11	12	13	14	15	16	17	18	19	20	21	22	23	24	25	26	27	28	29	30	31
		FZA/R	Datenqualität ("-": original Gerätewert, "R": stundenweise, "B": tagesweise eingeschätzter Wert)																														
B 239	Detmold-Heidenoldendorf	Kfz R1	-	-	-	-	-	-	-	-	-	-	-	-	-	-	-	-	-	-	-	-	-	-	-	-	-	-	-	-	-	-	-
	4018 / 5357	SV R1	-	-	-	-	-	-	-	-	-	-	-	-	-	-	-	-	-	-	-	-	-	-	-	-	-	-	-	-	-	-	R
		Kfz R2	-	-	-	-	-	-	-	-	-	-	-	-	-	-	-	-	-	-	-	-	-	-	-	-	-	-	-	-	-	-	-
		SV R2	-	-	-	-	-	-	-	-	-	-	-	-	-	-	-	-	-	-	-	-	-	-	-	-	-	-	-	-	-	-	-
B 239	Höxter-Fürstenau	Kfz R1	-	-	-	-	-	-	-	-	-	-	-	-	-	-	-	-	-	-	-	-	-	-	-	-	-	-	-	-	-	-	-
	4121 / 5358	SV R1	-	-	-	-	-	-	-	-	-	-	-	-	-	-	-	-	-	-	-	-	-	-	-	-	-	-	-	-	-	-	-
		Kfz R2	-	-	-	-	-	-	-	-	-	-	-	-	-	-	-	-	-	-	-	-	-	-	-	-	-	-	-	-	-	-	-
		SV R2	-	-	-	-	-	-	-	-	-	-	-	-	-	-	-	-	-	-	-	-	-	-	-	-	-	-	-	-	-	-	-
B 241	Bever	Kfz R1	-	-	-	-	-	-	-	-	-	-	-	-	-	-	-	-	-	-	-	-	-	-	-	-	-	-	-	-	-	-	-
	4322 / 5384	SV R1	-	-	-	-	-	-	-	-	-	-	-	-	-	-	-	-	-	-	-	-	-	-	-	-	-	-	-	-	-	-	-
		Kfz R2	-	-	-	-	-	-	-	-	-	-	-	-	-	-	-	-	-	-	-	-	-	-	-	-	-	-	-	-	-	-	-
		SV R2	-	-	-	-	-	-	-	-	-	-	-	-	-	-	-	-	-	-	-	-	-	-	-	-	-	-	-	-	-	-	-
B 252	Brakel	Kfz R1	B	B	B	B	B	B	B	B	B	B	B	B	B	B	B	B	B	B	B	B	B	B	B	B	B	B	B	B	B	B	B
	4221 / 5340	SV R1	B	B	B	B	B	B	B	B	B	B	B	B	B	B	B	B	B	B	B	B	B	B	B	B	B	B	B	B	B	B	B
		Kfz R2	B	B	B	B	B	B	B	B	B	B	B	B	B	B	B	B	B	B	B	B	B	B	B	B	B	B	B	B	B	B	B
		SV R2	B	B	B	B	B	B	B	B	B	B	B	B	B	B	B	B	B	B	B	B	B	B	B	B	B	B	B	B	B	B	B
B 256	Marienheide	Kfz R1	-	-	-	-	-	-	-	-	-	-	-	-	-	-	-	-	-	-	-	-	-	-	-	-	-	-	-	-	-	-	-
	4811 / 5224	SV R1	-	-	-	-	-	-	-	-	-	-	-	-	-	-	-	-	-	-	-	-	-	-	-	-	-	-	-	-	-	-	-
		Kfz R2	-	-	-	-	-	-	-	-	-	-	-	-	-	-	-	-	-	-	-	-	-	-	-	-	-	-	-	-	-	-	-
		SV R2	-	-	-	-	-	-	-	-	-	-	-	-	-	-	-	-	-	-	-	-	-	-	-	-	-	-	-	-	-	-	-
B 258	Friesenrath (W)	Kfz R1	-	-	-	-	-	-	-	-	-	-	-	-	-	-	-	-	-	-	-	-	-	-	-	-	-	-	-	-	-	-	-
	5303 / 5208	SV R1	-	-	-	-	-	-	-	-	-	-	-	-	-	-	-	-	-	-	-	-	-	-	-	-	-	-	-	-	-	-	-
		Kfz R2	-	-	-	-	-	-	-	-	-	-	-	-	-	-	-	-	-	-	-	-	-	-	-	-	-	-	-	-	-	-	-
		SV R2	-	-	-	-	-	-	-	-	-	-	-	-	-	-	-	-	-	-	-	-	-	-	-	-	-	-	-	-	-	-	-
B 258	Friesenrath (S)	Kfz R1	-	-	-	-	-	-	-	-	-	-	-	-	-	-	-	-	-	-	-	-	-	-	-	-	-	-	-	-	-	-	-
	5303 / 5250	SV R1	-	-	-	-	-	-	-	-	-	-	-	-	-	-	-	-	-	-	-	-	-	-	-	-	-	-	-	-	-	-	-
		Kfz R2	-	-	-	-	-	-	-	-	-	-	-	-	-	-	-	-	-	-	-	-	-	-	-	-	-	-	-	-	-	-	-
		SV R2	-	-	-	-	-	-	-	-	-	-	-	-	-	-	-	-	-	-	-	-	-	-	-	-	-	-	-	-	-	-	-
B 258	Imgenbroich	Kfz R1	-	-	-	-	-	-	-	-	-	-	-	-	-	-	-	-	-	-	-	-	-	-	-	-	-	-	-	-	-	-	-
	5403 / 5277	SV R1	-	-	-	-	-	-	-	-	-	-	-	-	-	-	-	-	-	-	-	-	-	-	-	-	-	-	-	-	-	-	-
		Kfz R2	-	-	-	-	-	-	-	-	-	-	-	-	-	-	-	-	-	-	-	-	-	-	-	-	-	-	-	-	-	-	-
		SV R2	-	-	-	-	-	-	-	-	-	-	-	-	-	-	-	-	-	-	-	-	-	-	-	-	-	-	-	-	-	-	-
B 258	Blankenheimer Wald	Kfz R1	-	-	-	-	-	-	-	-	-	-	-	-	-	-	-	-	-	-	-	-	-	-	-	-	-	-	-	-	-	-	-
	5505 / 5239	SV R1	-	-	-	-	-	-	-	-	-	-	-	-	-	-	-	-	-	-	-	-	-	-	-	-	-	-	-	-	-	-	-
		Kfz R2	-	-	-	-	-	-	-	-	-	-	-	-	-	-	-	-	-	-	-	-	-	-	-	-	-	-	-	-	-	-	-
		SV R2	-	-	-	-	-	-	-	-	-	-	-	-	-	-	-	-	-	-	-	-	-	-	-	-	-	-	-	-	-	-	-
B 258	Ahrhütte (O)	Kfz R1	-	-	-	-	-	-	-	-	-	-	-	-	-	-	-	-	-	-	-	-	B	B	B	B	-	-	-	-	-	-	-
	5606 / 5243	SV R1	-	-	-	-	-	-	-	-	-	-	-	-	-	-	-	-	-	-	-	-	B	B	B	B	-	-	-	-	-	-	-
		Kfz R2	-	-	-	-	-	-	-	-	-	-	-	-	-	-	-	-	-	-	-	-	B	B	B	B	-	-	-	-	-	-	-
		SV R2	-	-	-	-	-	-	-	-	-	-	-	-	-	-	-	-	-	-	-	-	B	B	B	B	-	-	-	-	-	-	-
B 264	Aachen-Bildchen	Kfz R1	-	-	-	-	-	-	-	-	-	-	-	-	-	-	-	-	-	-	-	-	-	-	-	-	-	-	-	-	-	-	-
	5202 / 5261	SV R1	-	-	-	-	-	-	-	-	-	-	-	-	-	-	-	-	-	-	-	-	-	-	-	-	-	-	-	-	-	-	-
		Kfz R2	-	-	-	-	-	-	-	-	-	-	-	-	-	-	-	-	-	-	-	-	-	-	-	-	-	-	-	-	-	-	-
		SV R2	-	-	-	-	-	-	-	-	-	-	-	-	-	-	-	-	-	-	-	-	-	-	-	-	-	-	-	-	-	-	-
B 264	Langerwehe	Kfz R1	-	-	-	-	-	-	-	-	-	-	-	-	-	-	-	-	-	-	-	-	-	-	-	-	-	-	-	-	-	-	-
	5104 / 5246	SV R1	-	-	-	-	-	-	-	-	-	-	-	-	-	-	-	-	-	-	-	-	-	-	-	-	-	-	-	-	-	-	-
		Kfz R2	-	-	-	-	-	-	-	-	-	-	-	-	-	-	-	-	-	-	-	-	-	-	-	-	-	-	-	-	-	-	-
		SV R2	-	-	-	-	-	-	-	-	-	-	-	-	-	-	-	-	-	-	-	-	-	-	-	-	-	-	-	-	-	-	-
B 264	Düren/Kerpen	Kfz R1	-	-	-	-	-	-	-	-	-	-	-	-	-	-	-	-	-	-	-	-	-	-	-	-	-	-	-	-	-	-	-
	5105 / 5265	SV R1	-	-	-	-	-	-	-	-	-	-	-	-	-	-	-	-	-	-	-	-	-	-	-	-	-	-	-	-	-	-	-
		Kfz R2	-	-	-	-	-	-	-	-	-	-	-	-	-	-	-	-	-	-	-	-	-	-	-	-	-	-	-	-	-	-	-
		SV R2	-	-	-	-	-	-	-	-	-	-	-	-	-	-	-	-	-	-	-	-	-	-	-	-	-	-	-	-	-	-	-
B 265	Lechenich 2	Kfz R1	-	-	-	-	-	-	-	-	-	-	-	-	-	-	-	-	-	-	-	-	-	-	-	-	-	-	-	-	-	-	-
	5106 / 5269	SV R1	-	-	-	-	-	-	-	-	-	-	-	-	-	-	-	-	-	-	-	-	-	-	-	-	-	-	-	-	-	-	-
		Kfz R2	-	-	-	-	-	-	-	-	-	-	-	-	-	-	-	-	-	-	-	-	-	-	-	-	-	-	-	-	-	-	-
		SV R2	-	-	-	-	-	-	-	-	-	-	-	-	-	-	-	-	-	-	-	-	-	-	-	-	-	-	-	-	-	-	-

Herausgeber: Landesbetrieb Straßenbau Nordrhein-Westfalen, Verkehrszentrale, Bonner Straße 70, 51379 Leverkusen
Auswertung: DTV-Verkehrsconsult GmbH, Pascalstraße 53, 52076 Aachen

Laufzeit der Dauerzählstellen und Datenvollständigkeit Kfz und SV *Januar 2020*

Str.-Kl. u. -Nr.	Zst.-Name TK / Zst.-Nr.	W.-Tag	M	D	F	S	S	M	D	M	D	F	S	S	M	D	M	D	F	S	S	M	D	M	D	F	S	S	M	D	M	D	F
		Feiertag	F																														
		Tag	01	02	03	04	05	06	07	08	09	10	11	12	13	14	15	16	17	18	19	20	21	22	23	24	25	26	27	28	29	30	31
		FZA/R	Datenqualität ("-": original Gerätewert, "R": stundenweise, "B": tagesweise eingeschätzter Wert)																														
B 265	Wollersheim (O)	Kfz R1	B	B	B	B	B	B	B	B	B	B	B	B	B	B	B	B	B	B	B	B	B	B	B	B	B	B	B	B	B	B	B
	5305 / 5232	SV R1	B	B	B	B	B	B	B	B	B	B	B	B	B	B	B	B	B	B	B	B	B	B	B	B	B	B	B	B	B	B	B
		Kfz R2	B	B	B	B	B	B	B	B	B	B	B	B	B	B	B	B	B	B	B	B	B	B	B	B	B	B	B	B	B	B	B
		SV R2	B	B	B	B	B	B	B	B	B	B	B	B	B	B	B	B	B	B	B	B	B	B	B	B	B	B	B	B	B	B	B
B 266	Kesternich (S)	Kfz R1	-	-	-	-	-	-	-	-	-	-	-	-	-	-	-	-	-	-	-	-	-	-	-	-	-	-	-	-	-	-	-
	5304 / 5211	SV R1	-	-	-	-	-	-	-	-	-	-	-	-	-	-	-	-	-	-	-	-	-	-	-	-	-	-	-	-	-	-	-
		Kfz R2	-	-	-	-	-	-	-	-	-	-	-	-	-	-	-	-	-	-	-	-	-	-	-	-	-	-	-	-	-	-	-
		SV R2	-	-	-	-	-	-	-	-	-	-	-	-	-	-	-	-	-	-	-	-	-	-	-	-	-	-	-	-	-	-	-
B 288	Uerdingen	Kfz R1	-	-	-	-	-	B	B	B	B	B	-	-	B	B	B	B	B	-	-	-	-	-	B	B	B	B	B	B	-	-	-
	4605 / 5231	SV R1	-	-	-	-	-	B	B	B	B	B	-	-	B	B	B	B	B	-	-	-	-	-	B	B	B	B	B	B	-	-	-
		Kfz R2	-	-	-	-	-	-	-	-	-	-	-	-	B	B	B	B	B	B	B	B	B	B	B	B	B	B	B	B	B	B	B
		SV R2	-	-	-	-	-	-	-	-	-	-	-	-	B	B	B	B	B	B	B	B	B	B	B	B	B	B	B	B	B	B	B
B 475	Ladbergen Nord	Kfz R1	B	B	B	B	B	B	B	B	B	B	B	B	B	B	B	B	B	B	B	B	B	B	B	B	B	B	B	B	B	B	B
	3812 / 5385	SV R1	B	B	B	B	B	B	B	B	B	B	B	B	B	B	B	B	B	B	B	B	B	B	B	B	B	B	B	B	B	B	B
		Kfz R2	B	B	B	B	B	B	B	B	B	B	B	B	B	B	B	B	B	B	B	B	B	B	B	B	B	B	B	B	B	B	B
		SV R2	B	B	B	B	B	B	B	B	B	B	B	B	B	B	B	B	B	B	B	B	B	B	B	B	B	B	B	B	B	B	B
B 475	Sassenberg-Süd	Kfz R1	-	-	-	-	-	-	-	-	-	-	-	-	-	-	-	-	-	-	-	-	-	-	-	-	-	-	-	-	-	-	-
	4014 / 5363	SV R1	-	-	-	-	-	-	-	-	-	-	-	-	-	-	-	-	-	-	-	-	-	-	-	-	-	-	-	-	-	-	-
		Kfz R2	-	-	-	-	-	-	-	-	-	-	-	-	-	-	-	-	-	-	-	-	-	-	-	-	-	-	-	-	-	-	-
		SV R2	-	-	-	-	-	-	-	-	-	-	-	-	-	-	-	-	-	-	-	-	-	-	-	-	-	-	-	-	-	-	-
B 475	Lippetal-Lippborg	Kfz R1	-	-	-	-	-	-	-	-	-	-	-	-	-	-	-	-	-	-	-	-	-	-	-	-	-	-	-	-	-	-	-
	4314 / 5359	SV R1	-	-	-	-	-	-	-	-	-	-	-	-	-	-	-	-	-	-	-	-	-	-	-	-	-	-	-	-	-	-	-
		Kfz R2	-	-	-	-	-	-	-	-	-	-	-	-	-	-	-	-	-	-	-	-	-	-	-	-	-	-	-	-	-	-	-
		SV R2	-	-	-	-	-	-	-	-	-	-	-	-	-	-	-	-	-	-	-	-	-	-	-	-	-	-	-	-	-	-	-
B 477	Gohr	Kfz R1	-	-	-	-	-	-	-	-	-	-	-	-	-	-	-	-	-	-	-	-	-	-	-	-	-	-	-	-	-	-	-
	4906 / 5262	SV R1	-	-	-	-	-	-	-	-	-	-	-	-	-	-	-	-	-	-	-	-	-	-	-	-	-	-	-	-	-	-	-
		Kfz R2	-	-	-	-	-	-	-	-	-	-	-	-	-	-	-	-	-	-	-	-	-	-	-	-	-	-	-	-	-	-	-
		SV R2	-	-	-	-	-	-	-	-	-	-	-	-	-	-	-	-	-	-	-	-	-	-	-	-	-	-	-	-	-	-	-
B 477	Rommerskirchen	Kfz R1	-	-	-	-	-	-	-	-	-	-	-	-	-	-	-	-	-	-	-	-	-	-	-	-	-	-	-	-	-	-	-
	4906 / 5268	SV R1	-	-	-	-	-	-	-	-	-	-	-	-	-	-	-	-	-	-	-	-	-	-	-	-	-	-	-	-	-	-	-
		Kfz R2	-	-	-	-	-	-	-	-	-	-	-	-	-	-	-	-	-	-	-	-	-	-	-	-	-	-	-	-	-	-	-
		SV R2	-	-	-	-	-	-	-	-	-	-	-	-	-	-	-	-	-	-	-	-	-	-	-	-	-	-	-	-	-	-	-
B 478	Waldbröl	Kfz R1	-	-	-	-	-	-	-	-	-	-	-	-	-	-	-	-	-	-	-	-	-	-	-	-	-	-	-	-	-	-	-
	5111 / 5222	SV R1	-	-	-	-	-	-	-	-	-	-	-	-	-	-	-	-	-	-	-	-	-	-	-	-	-	-	-	-	-	-	-
		Kfz R2	-	-	-	-	-	-	-	-	-	-	-	-	-	-	-	-	-	-	-	-	-	-	-	-	-	-	-	-	-	-	-
		SV R2	-	-	-	-	-	-	-	-	-	-	-	-	-	-	-	-	-	-	-	-	-	-	-	-	-	-	-	-	-	-	-
B 480	Brilon (N)	Kfz R1	wegen langer Ausfallzeit derzeit keine Schätzung																														
	4517 / 5322	SV R1																															
		Kfz R2																															
		SV R2																															
B 480	Winterberg	Kfz R1	-	-	-	-	-	-	-	-	-	-	-	-	-	-	-	-	-	-	-	-	-	-	-	-	-	-	-	-	-	-	-
	4717 / 5325	SV R1	-	-	-	-	-	-	-	-	-	-	-	-	-	-	-	-	-	-	-	-	-	-	-	-	-	-	-	-	-	-	-
		Kfz R2	-	-	-	-	-	-	-	-	-	-	-	-	-	-	-	-	-	-	-	-	-	-	-	-	-	-	-	-	-	-	-
		SV R2	-	-	-	-	-	-	-	-	-	-	-	-	-	-	-	-	-	-	-	-	-	-	-	-	-	-	-	-	-	-	-
B 480	Bad Berleburg	Kfz R1	B	B	B	B	B	B	B	B	B	B	B	B	B	B	B	B	B	B	B	B	B	B	B	B	B	B	B	B	B	B	B
	4916 / 5301	SV R1	B	B	B	B	B	B	B	B	B	B	B	B	B	B	B	B	B	B	B	B	B	B	B	B	B	B	B	B	B	B	B
		Kfz R2	B	B	B	B	B	B	B	B	B	B	B	B	B	B	B	B	B	B	B	B	B	B	B	B	B	B	B	B	B	B	B
		SV R2	B	B	B	B	B	B	B	B	B	B	B	B	B	B	B	B	B	B	B	B	B	B	B	B	B	B	B	B	B	B	B
B 481	St. Mauritz	Kfz R1	-	-	-	-	-	-	-	-	-	-	-	-	-	-	-	-	-	-	-	-	-	-	-	-	-	-	-	-	-	-	-
	3912 / 5506	SV R1	-	-	-	-	-	-	-	R	-	-	-	-	-	-	R	-	-	-	-	-	-	-	-	-	-	-	-	-	-	-	R
		Kfz R2	-	-	-	-	-	-	-	-	-	-	-	-	-	-	-	-	-	-	-	-	-	-	-	-	-	-	-	-	-	-	-
		SV R2	-	-	-	-	-	-	-	-	-	-	-	-	-	-	R	-	-	-	-	-	-	-	-	-	-	-	-	-	-	-	-
B 483	Radevormwald-Rochollsberg	Kfz R1	-	-	-	-	-	-	-	-	-	-	-	-	-	-	-	-	-	-	-	-	-	-	-	-	-	-	-	-	-	-	-
	4710 / 5271	SV R1	-	-	-	-	-	-	-	-	-	-	-	-	-	-	-	-	-	-	-	-	-	-	-	-	-	-	-	-	-	-	-
		Kfz R2	-	-	-	-	-	-	-	-	-	-	-	-	-	-	-	-	-	-	-	-	-	-	-	-	-	-	-	-	-	-	-
		SV R2	-	-	-	-	-	-	-	-	-	-	-	-	-	-	-	-	-	-	-	-	-	-	-	-	-	-	-	-	-	-	-

Herausgeber: Landesbetrieb Straßenbau Nordrhein-Westfalen, Verkehrszentrale, Bonner Straße 70, 51379 Leverkusen
Auswertung: DTV-Verkehrsconsult GmbH, Pascalstraße 53, 52076 Aachen

Laufzeit der Dauerzählstellen und Datenvollständigkeit Kfz und SV *Januar 2020*

Str.-Kl. u. -Nr.	Zst.-Name TK / Zst.-Nr.	W.-Tag	M	D	F	S	S	M	D	M	D	F	S	S	M	D	M	D	F	S	S	M	D	M	D	F	S	S	M	D	M	D	F
		Feiertag	F																														
		Tag	01	02	03	04	05	06	07	08	09	10	11	12	13	14	15	16	17	18	19	20	21	22	23	24	25	26	27	28	29	30	31
		FZA/R	Datenqualität ("-": original Gerätewert, "R": stundenweise, "B": tagesweise eingeschätzter Wert)																														
B 506	Kürten-Weiden	Kfz R1	-	-	-	-	-	-	-	-	-	-	-	-	-	-	-	-	-	-	-	-	-	-	-	-	-	-	-	-	-	-	-
	4909 / 5270	SV R1	-	-	-	-	-	-	-	-	-	-	-	-	-	-	-	-	-	-	-	-	-	-	-	-	-	-	-	-	-	-	-
		Kfz R2	-	-	-	-	-	-	-	-	-	-	-	-	-	-	-	-	-	-	-	-	-	-	-	-	-	-	-	-	-	-	-
		SV R2	-	-	-	-	-	-	-	-	-	-	-	-	-	-	-	-	-	-	-	-	-	-	-	-	-	-	-	-	-	-	-
B 507	Winterscheid	Kfz R1	-	-	-	-	-	-	-	-	-	-	-	-	-	-	-	-	-	-	-	-	-	-	-	-	-	-	-	-	-	-	-
	5110 / 5278	SV R1	-	-	-	-	-	-	-	-	-	-	-	-	-	-	-	-	-	-	-	-	-	-	-	-	-	-	-	-	-	-	-
		Kfz R2	-	-	-	-	-	-	-	-	-	-	-	-	-	-	-	-	-	-	-	-	-	-	-	-	-	-	-	-	-	-	-
		SV R2	-	-	-	-	-	-	-	-	-	-	-	-	-	-	-	-	-	-	-	-	-	-	-	-	-	-	-	-	-	-	-
B 511	Gleidorf (N)	Kfz R1	wegen langer Ausfallzeit derzeit keine Schätzung																														
	4815 / 5311	SV R1																															
		Kfz R2																															
		SV R2																															
B 514	Babbenhausen	Kfz R1	-	-	-	-	-	-	-	-	-	-	-	-	-	-	-	-	-	-	-	-	-	-	-	-	-	-	-	-	-	-	-
	3819 / 5335	SV R1	-	-	-	-	-	-	-	-	-	-	-	-	-	-	-	-	-	-	-	-	-	-	-	-	-	-	-	-	-	-	-
		Kfz R2	-	-	-	-	-	-	-	-	-	-	-	-	-	-	-	-	-	-	-	-	-	-	-	-	-	-	-	-	-	-	-
		SV R2	-	-	-	-	-	-	-	-	-	-	-	-	-	-	-	-	-	-	-	-	-	-	-	-	-	-	-	-	-	-	-
B 514	Kalletal	Kfz R1	-	-	-	-	-	-	-	-	-	-	-	-	-	-	-	-	-	-	-	-	-	-	-	-	-	-	-	-	-	-	-
	3819 / 5347	SV R1	-	-	-	-	-	-	-	-	-	-	-	-	-	-	-	-	-	-	-	-	-	-	-	-	-	-	-	-	-	-	-
		Kfz R2	-	-	-	-	-	-	-	-	-	-	-	-	-	-	-	-	-	-	-	-	-	-	-	-	-	-	-	-	-	-	-
		SV R2	-	-	-	-	-	-	-	-	-	-	-	-	-	-	-	-	-	-	-	-	-	-	-	-	-	-	-	-	-	-	-
B 516	Ense-Möhnesee	Kfz R1	-	-	-	-	-	-	-	-	-	-	-	-	-	-	-	-	-	-	-	-	-	-	-	-	-	-	-	-	-	-	-
	4414 / 5346	SV R1	-	-	-	-	-	-	-	-	-	-	-	-	-	-	-	-	-	-	-	-	-	-	-	-	-	-	-	-	-	-	-
		Kfz R2	-	-	-	-	-	-	-	-	-	-	-	-	-	-	-	-	-	-	-	-	-	-	-	-	-	-	-	-	-	-	-
		SV R2	-	-	-	-	-	-	-	-	-	-	-	-	-	-	-	-	-	-	-	-	-	-	-	-	-	-	-	-	-	-	-
B 516	Brilon (W)	Kfz R1	wegen langer Ausfallzeit derzeit keine Schätzung																														
	4517 / 5323	SV R1																															
		Kfz R2																															
		SV R2																															
B 525	Coesfeld-Ost	Kfz R1	-	-	-	-	-	-	-	-	-	-	-	-	-	-	-	-	-	-	-	-	-	-	-	-	-	-	-	-	-	-	-
	4009 / 5353	SV R1	-	-	-	-	-	-	-	-	-	-	-	-	-	-	-	-	-	-	-	-	-	-	-	-	-	-	-	-	-	-	-
		Kfz R2	-	-	-	-	-	-	-	-	-	-	-	-	-	-	-	-	-	-	-	-	-	-	-	-	-	-	-	-	-	-	-
		SV R2	-	-	-	-	-	-	-	-	-	-	-	-	-	-	-	-	-	-	-	-	-	-	-	-	-	-	-	-	-	-	-
L 11	Wollersheim (W)	Kfz R1	B	B	B	B	B	B	B	B	B	B	B	B	B	B	B	B	B	B	B	B	B	B	B	B	B	B	B	B	B	B	B
	5305 / 5234	SV R1	B	B	B	B	B	B	B	B	B	B	B	B	B	B	B	B	B	B	B	B	B	B	B	B	B	B	B	B	B	B	B
		Kfz R2	B	B	B	B	B	B	B	B	B	B	B	B	B	B	B	B	B	B	B	B	B	B	B	B	B	B	B	B	B	B	B
		SV R2	B	B	B	B	B	B	B	B	B	B	B	B	B	B	B	B	B	B	B	B	B	B	B	B	B	B	B	B	B	B	B
L 29	Heidenend	Kfz R1	-	-	-	-	-	-	-	-	-	-	-	-	-	-	-	-	-	-	-	-	-	-	-	-	-	-	-	-	-	-	-
	4603 / 5438	SV R1	-	-	-	-	-	-	-	-	-	-	-	-	-	-	-	-	-	-	-	-	-	-	-	-	-	-	-	-	-	-	-
		Kfz R2	-	-	-	-	-	-	-	-	-	-	-	-	-	-	-	-	-	-	-	-	-	-	-	-	-	-	-	-	-	-	-
		SV R2	-	-	-	-	-	-	-	-	-	-	-	-	-	-	-	-	-	-	-	-	-	-	-	-	-	-	-	-	-	-	-
L 29	Willich-Viersen	Kfz R1	-	-	-	-	-	-	-	-	-	-	-	-	B	B	B	B	B	B	B	B	B	B	B	B	B	B	B	B	R	-	-
	4704 / 5266	SV R1	-	-	-	-	-	-	-	-	-	-	-	-	B	B	B	B	B	B	B	B	B	B	B	B	B	B	B	B	B	-	-
		Kfz R2	-	-	-	-	-	-	-	-	-	-	-	-	B	B	B	B	B	B	B	B	B	B	B	B	B	B	B	B	R	-	-
		SV R2	-	-	-	-	-	-	-	-	-	-	-	-	B	B	B	B	B	B	B	B	B	B	B	B	B	B	B	B	B	-	-
L 47	Sittard	Kfz R1	-	-	-	-	-	-	-	-	-	-	-	-	-	-	-	-	-	-	-	-	-	-	-	-	-	-	-	-	-	-	-
	5001 / 5256	SV R1	-	-	-	-	-	-	-	-	-	-	-	-	-	-	-	-	-	-	-	-	-	-	-	-	-	-	-	-	-	-	-
		Kfz R2	-	-	-	-	-	-	-	-	-	-	-	-	-	-	-	-	-	-	-	-	-	-	-	-	-	-	-	-	-	-	-
		SV R2	-	-	-	-	-	-	-	-	-	-	-	-	-	-	-	-	-	-	-	-	-	-	-	-	-	-	-	-	-	-	-
L 77	Goch (N)	Kfz R1	-	-	-	-	-	-	-	-	-	-	-	-	-	-	-	-	-	-	-	-	-	-	-	-	-	-	-	-	-	-	-
	4302 / 5241	SV R1	-	-	-	-	-	-	-	-	-	-	-	-	-	-	-	-	-	-	-	-	-	-	-	-	-	-	-	-	-	-	-
		Kfz R2	-	-	-	-	-	-	-	-	-	-	-	-	-	-	-	-	-	-	-	-	-	-	-	-	-	-	-	-	-	-	-
		SV R2	-	-	-	-	-	-	-	-	-	-	-	-	-	-	-	-	-	-	-	-	-	-	-	-	-	-	-	-	-	-	-
L 101	Schildgen (O)	Kfz R1	-	-	-	-	-	-	-	-	-	-	-	-	-	-	-	-	-	-	-	-	-	-	-	-	-	-	-	-	-	-	-
	4908 / 5427	SV R1	-	-	-	-	-	-	-	-	-	-	-	-	-	-	-	-	-	-	-	-	-	-	-	-	-	-	-	-	-	-	-
		Kfz R2	-	-	-	-	-	-	-	-	-	-	-	-	-	-	-	-	-	-	-	-	-	-	-	-	-	-	-	-	-	-	-
		SV R2	-	-	-	-	-	-	-	-	-	-	-	-	-	-	-	-	-	-	-	-	-	-	-	-	-	-	-	-	-	-	-

Herausgeber: Landesbetrieb Straßenbau Nordrhein-Westfalen, Verkehrszentrale, Bonner Straße 70, 51379 Leverkusen
Auswertung: DTV-Verkehrsconsult GmbH, Pascalstraße 53, 52076 Aachen

Laufzeit der Dauerzählstellen und Datenvollständigkeit Kfz und SV *Januar 2020*

Str.-Kl. u. -Nr.	Zst.-Name TK / Zst.-Nr.	W.-Tag	M	D	F	S	S	M	D	M	D	F	S	S	M	D	M	D	F	S	S	M	D	M	D	F	S	S	M	D	M	D	F
		Feiertag	F																														
		Tag	01	02	03	04	05	06	07	08	09	10	11	12	13	14	15	16	17	18	19	20	21	22	23	24	25	26	27	28	29	30	31
		FZA/R	Datenqualität ("-": original Gerätewert, "R": stundenweise, "B": tagesweise eingeschätzter Wert)																														
L 104	Kirchhellen (O)	Kfz R1	-	-	-	-	-	-	-	-	-	-	-	-	-	-	-	-	-	-	-	-	-	-	-	-	-	-	-	-	-	-	-
	4307 / 5524	SV R1	-	-	-	-	-	-	-	-	-	-	-	-	-	-	-	-	-	-	-	-	-	-	-	-	-	-	-	-	-	-	-
		Kfz R2	-	-	-	-	-	-	-	-	-	-	-	-	-	-	-	-	-	-	-	-	-	-	-	-	-	-	-	-	-	-	-
		SV R2	-	-	-	-	-	-	-	-	-	-	-	-	-	-	-	-	-	-	-	-	-	-	-	-	-	-	-	-	-	-	-
L 115	Ahrhütte (N)	Kfz R1	-	-	-	-	-	-	-	-	-	-	-	-	-	-	-	-	-	-	-	-	B	B	B	R	-	-	-	-	-	-	-
	5606 / 5245	SV R1	-	-	-	-	-	-	-	-	-	-	-	-	-	-	-	-	-	-	-	-	B	B	B	R	-	-	-	-	-	-	-
		Kfz R2	-	-	-	-	-	-	-	-	-	-	-	-	-	-	-	-	-	-	-	-	B	B	B	R	-	-	-	-	-	-	-
		SV R2	-	-	-	-	-	-	-	-	-	-	-	-	-	-	-	-	-	-	-	-	B	B	B	R	-	-	-	-	-	-	-
L 136	Loope	Kfz R1	-	-	-	-	-	-	-	-	-	-	-	-	-	-	-	-	-	-	-	-	-	-	-	-	-	-	-	-	-	-	-
	5010 / 5204	SV R1	-	-	-	-	-	-	-	-	-	-	-	-	-	-	-	-	-	-	-	-	-	-	-	-	-	-	-	-	-	-	-
		Kfz R2	-	-	-	-	-	-	-	-	-	-	-	-	-	-	-	-	-	-	-	-	-	-	-	-	-	-	-	-	-	-	-
		SV R2	-	-	-	-	-	-	-	-	-	-	-	-	-	-	-	-	-	-	-	-	-	-	-	-	-	-	-	-	-	-	-
L 143	Rottbitze (N)	Kfz R1	-	-	-	-	-	-	-	-	-	-	-	-	-	-	-	-	-	-	-	-	-	-	-	-	-	-	-	-	-	-	-
	5309 / 5406	SV R1	-	-	-	-	-	-	-	-	-	-	-	-	-	-	-	-	-	-	-	-	-	-	-	-	-	-	-	-	-	-	-
		Kfz R2	-	-	-	-	-	-	-	-	-	-	-	-	-	-	-	-	-	-	-	-	-	-	-	-	-	-	-	-	-	-	-
		SV R2	-	-	-	-	-	-	-	-	-	-	-	-	-	-	-	-	-	-	-	-	-	-	-	-	-	-	-	-	-	-	-
L 166	Kesternich (O)	Kfz R1	-	-	-	-	-	-	-	-	-	-	-	-	-	-	-	-	-	-	-	-	-	-	-	-	-	-	-	-	-	-	-
	5304 / 5210	SV R1	-	-	-	-	-	-	-	-	-	-	-	-	-	-	-	-	-	-	-	-	-	-	-	-	-	-	-	-	-	-	-
		Kfz R2	-	-	-	-	-	-	-	-	-	-	-	-	-	-	-	-	-	-	-	-	-	-	-	-	-	-	-	-	-	-	-
		SV R2	-	-	-	-	-	-	-	-	-	-	-	-	-	-	-	-	-	-	-	-	-	-	-	-	-	-	-	-	-	-	-
L 182	Bornheim (S)	Kfz R1	B	B	B	B	B	B	B	B	B	B	B	B	B	B	B	B	B	B	B	B	B	B	-	-	-	-	-	-	-	-	-
	5207 / 5407	SV R1	B	B	B	B	B	B	B	B	B	B	B	B	B	B	B	B	B	B	B	B	B	B	-	-	-	-	-	-	-	-	-
		Kfz R2	B	B	B	B	B	B	B	B	B	B	B	B	B	B	B	B	B	B	B	B	B	B	-	-	-	-	-	-	-	-	-
		SV R2	B	B	B	B	B	B	B	B	B	B	B	B	B	B	B	B	B	B	B	B	B	B	-	-	-	-	-	-	-	-	-
L 183	Bornheim (W)	Kfz R1	-	-	-	-	-	-	-	-	-	-	-	-	-	-	-	-	-	-	-	-	-	-	-	-	-	-	-	-	-	-	-
	5207 / 5408	SV R1	-	-	-	-	-	-	-	-	-	-	-	-	-	-	-	-	-	-	-	-	-	-	-	-	-	-	-	-	-	-	-
		Kfz R2	-	-	-	-	-	-	-	-	-	-	-	-	-	-	-	-	-	-	-	-	-	-	-	-	-	-	-	-	-	-	-
		SV R2	-	-	-	-	-	-	-	-	-	-	-	-	-	-	-	-	-	-	-	-	-	-	-	-	-	-	-	-	-	-	-
L 194	Weilerswist	Kfz R1	-	-	-	-	-	-	-	-	-	-	-	-	-	-	-	-	-	-	-	-	-	-	-	-	-	-	-	-	-	-	-
	5207 / 5437	SV R1	-	-	-	-	-	-	-	-	-	-	-	-	-	-	-	-	-	-	-	-	-	-	-	-	-	-	-	-	-	-	-
		Kfz R2	-	-	-	-	-	-	-	-	-	-	-	-	-	-	-	-	-	-	-	-	-	-	-	-	-	-	-	-	-	-	-
		SV R2	-	-	-	-	-	-	-	-	-	-	-	-	-	-	-	-	-	-	-	-	-	-	-	-	-	-	-	-	-	-	-
L 218	Heimbach	Kfz R1	-	-	-	-	-	-	-	-	-	-	-	-	-	-	-	-	-	-	-	-	-	-	-	-	-	-	-	-	-	-	-
	5304 / 5413	SV R1	-	-	-	-	-	-	-	-	-	-	-	-	-	-	-	-	-	-	-	-	-	-	-	-	-	-	-	-	-	-	-
		Kfz R2	-	-	-	-	-	-	-	-	-	-	-	-	-	-	-	-	-	-	-	-	-	-	-	-	-	-	-	-	-	-	-
		SV R2	-	-	-	-	-	-	-	-	-	-	-	-	-	-	-	-	-	-	-	-	-	-	-	-	-	-	-	-	-	-	-
L 231	Horbach/Locht	Kfz R1	-	-	-	-	-	-	-	-	-	-	-	-	-	-	-	-	-	-	-	-	-	-	-	-	-	-	-	-	-	-	-
	5102 / 5439	SV R1	-	-	-	-	-	-	-	-	-	-	-	-	-	-	-	-	-	-	-	-	-	-	-	-	-	-	-	-	-	-	-
		Kfz R2	-	-	-	-	-	-	-	-	-	-	-	-	-	-	-	-	-	-	-	-	-	-	-	-	-	-	-	-	-	-	-
		SV R2	-	-	-	-	-	-	-	-	-	-	-	-	-	-	-	-	-	-	-	-	-	-	-	-	-	-	-	-	-	-	-
L 232	Richterich	Kfz R1	-	-	-	-	-	-	-	-	-	-	-	-	-	-	-	-	-	-	-	-	-	-	-	-	-	-	-	-	-	-	-
	5102 / 5411	SV R1	-	-	-	-	-	-	-	-	-	-	-	-	-	-	-	-	-	-	-	-	-	-	-	-	-	-	-	-	-	-	-
		Kfz R2	-	-	-	-	-	-	-	-	-	-	-	-	-	-	-	-	-	-	-	-	-	-	-	-	-	-	-	-	-	-	-
		SV R2	-	-	-	-	-	-	-	-	-	-	-	-	-	-	-	-	-	-	-	-	-	-	-	-	-	-	-	-	-	-	-
L 233	Friesenrath (N)	Kfz R1	-	-	-	-	-	-	-	-	-	-	-	-	-	-	-	-	-	-	-	-	-	-	-	-	-	-	-	-	-	-	-
	5303 / 5209	SV R1	-	-	-	-	-	-	-	-	-	-	-	-	-	-	-	-	-	-	-	-	-	-	-	-	-	-	-	-	-	-	-
		Kfz R2	-	-	-	-	-	-	-	-	-	-	-	-	-	-	-	-	-	-	-	-	-	-	-	-	-	-	-	-	-	-	-
		SV R2	-	-	-	-	-	-	-	-	-	-	-	-	-	-	-	-	-	-	-	-	-	-	-	-	-	-	-	-	-	-	-
L 238	Stolberg	Kfz R1	-	-	-	-	-	-	-	-	-	-	-	-	-	-	-	-	-	-	-	-	-	-	-	-	-	-	-	-	-	-	-
	5203 / 5441	SV R1	-	-	-	-	-	-	-	-	-	-	-	-	-	-	-	-	-	-	-	-	-	-	-	-	-	-	-	-	-	-	-
		Kfz R2	-	-	-	-	-	-	-	-	-	-	-	-	-	-	-	-	-	-	-	-	-	-	-	-	-	-	-	-	-	-	-
		SV R2	-	-	-	-	-	-	-	-	-	-	-	-	-	-	-	-	-	-	-	-	-	-	-	-	-	-	-	-	-	-	-
L 238	Zweifall	Kfz R1	-	-	-	-	-	-	-	-	-	-	-	-	-	-	-	-	-	-	-	-	-	-	-	-	-	-	-	-	-	-	-
	5203 / 5410	SV R1	-	-	-	-	-	-	-	-	-	-	-	-	-	-	-	-	-	-	-	-	-	-	-	-	-	-	-	-	-	-	-
		Kfz R2	-	-	-	-	-	-	-	-	-	-	-	-	-	-	-	-	-	-	-	-	-	-	-	-	-	-	-	-	-	-	-
		SV R2	-	-	-	-	-	-	-	-	-	-	-	-	-	-	-	-	-	-	-	-	-	-	-	-	-	-	-	-	-	-	-

Herausgeber: Landesbetrieb Straßenbau Nordrhein-Westfalen, Verkehrszentrale, Bonner Straße 70, 51379 Leverkusen
Auswertung: DTV-Verkehrsconsult GmbH, Pascalstraße 53, 52076 Aachen

Laufzeit der Dauerzählstellen und Datenvollständigkeit Kfz und SV *Januar 2020*

Str.-Kl. u. -Nr.	Zst.-Name TK / Zst.-Nr.	W.-Tag	M	D	F	S	S	M	D	M	D	F	S	S	M	D	M	D	F	S	S	M	D	M	D	F	S	S	M	D	M	D	F
		Feiertag	F																														
		Tag	01	02	03	04	05	06	07	08	09	10	11	12	13	14	15	16	17	18	19	20	21	22	23	24	25	26	27	28	29	30	31
		FZA/R	Datenqualität ("-": original Gerätewert, "R": stundenweise, "B": tagesweise eingeschätzter Wert)																														
L 247	Rottbitze (O)	Kfz R1	-	-	-	-	-	-	-	-	-	-	-	-	-	-	-	-	-	-	-	-	-	-	-	-	-	-	-	-	-	-	-
	5309 / 5405	SV R1	-	-	-	-	-	-	-	-	-	-	-	-	-	-	-	-	-	-	-	-	-	-	-	-	-	-	-	-	-	-	-
		Kfz R2	-	-	-	-	-	-	-	-	-	-	-	-	-	-	-	-	-	-	-	-	-	-	-	-	-	-	-	-	-	-	-
		SV R2	-	-	-	-	-	-	-	-	-	-	-	-	-	-	-	-	-	-	-	-	-	-	-	-	-	-	-	-	-	-	-
L 288	Schildgen (W)	Kfz R1	-	-	-	-	-	-	-	-	-	-	-	-	-	-	-	-	-	-	-	-	-	-	-	-	-	-	-	-	-	-	-
	4908 / 5426	SV R1	-	-	-	-	-	-	-	-	-	-	-	-	-	-	-	-	-	-	-	-	-	-	-	-	-	-	-	-	-	-	-
		Kfz R2	-	-	-	-	-	-	-	-	-	-	-	-	-	-	-	-	-	-	-	-	-	-	-	-	-	-	-	-	-	-	-
		SV R2	-	-	-	-	-	-	-	-	-	-	-	-	-	-	-	-	-	-	-	-	-	-	-	-	-	-	-	-	-	-	-
L 324	Erdingen	Kfz R1	-	-	-	-	-	-	-	-	-	-	-	-	-	-	-	-	-	-	-	-	-	-	-	-	-	-	-	-	-	-	-
	5012 / 5431	SV R1	-	-	-	-	-	-	-	-	-	-	-	-	-	-	-	-	-	-	-	-	-	-	-	-	-	-	-	-	-	-	-
		Kfz R2	-	-	-	-	-	-	-	-	-	-	-	-	-	-	-	-	-	-	-	-	-	-	-	-	-	-	-	-	-	-	-
		SV R2	-	-	-	-	-	-	-	-	-	-	-	-	-	-	-	-	-	-	-	-	-	-	-	-	-	-	-	-	-	-	-
L 331	Margarethenhöhe	Kfz R1	-	-	-	-	-	-	-	-	-	-	-	-	-	-	-	-	-	-	-	-	-	-	-	-	-	-	-	-	-	-	-
	5309 / 5404	SV R1	-	-	-	-	-	-	-	-	-	-	-	-	-	-	-	-	-	-	-	-	-	-	-	-	-	-	-	-	-	-	-
		Kfz R2	-	-	-	-	-	-	-	-	-	-	-	-	-	-	-	-	-	-	-	-	-	-	-	-	-	-	-	-	-	-	-
		SV R2	-	-	-	-	-	-	-	-	-	-	-	-	-	-	-	-	-	-	-	-	-	-	-	-	-	-	-	-	-	-	-
L 357	D-Gerresheim	Kfz R1	-	-	-	-	-	-	-	-	-	-	-	-	-	-	-	-	-	-	-	-	-	-	-	-	-	-	-	-	-	-	-
	4707 / 5416	SV R1	-	-	-	-	-	-	-	-	-	-	-	-	-	-	-	-	-	-	-	-	-	-	-	-	-	-	-	-	-	-	-
		Kfz R2	-	-	-	-	-	-	-	-	-	-	-	-	-	-	-	-	-	-	-	-	-	-	-	-	-	-	-	-	-	-	-
		SV R2	-	-	-	-	-	-	-	-	-	-	-	-	-	-	-	-	-	-	-	-	-	-	-	-	-	-	-	-	-	-	-
L 358	Bensberg-Refrath	Kfz R1	-	-	-	-	-	-	-	-	-	-	-	-	-	-	-	-	-	-	-	-	-	-	-	-	-	-	-	-	-	-	-
	5008 / 5428	SV R1	-	-	-	-	-	-	-	-	-	-	-	-	-	-	-	-	-	-	-	-	-	-	-	-	-	-	-	-	-	-	-
		Kfz R2	-	-	-	-	-	-	-	-	-	-	-	-	-	-	-	-	-	-	-	-	-	-	-	-	-	-	-	-	-	-	-
		SV R2	-	-	-	-	-	-	-	-	-	-	-	-	-	-	-	-	-	-	-	-	-	-	-	-	-	-	-	-	-	-	-
L 359	Witzhelden (W)	Kfz R1	-	-	-	-	-	-	-	-	-	-	-	-	-	-	-	-	-	-	-	-	-	-	-	-	-	-	-	-	-	-	-
	4808 / 5418	SV R1	-	-	-	-	-	-	-	-	-	-	-	-	-	-	-	-	-	-	-	-	-	-	-	-	-	-	-	-	-	-	-
		Kfz R2	-	-	-	-	-	-	-	-	-	-	-	-	-	-	-	-	-	-	-	-	-	-	-	-	-	-	-	-	-	-	-
		SV R2	-	-	-	-	-	-	-	-	-	-	-	-	-	-	-	-	-	-	-	-	-	-	-	-	-	-	-	-	-	-	-
L 372	Brüggen (O)	Kfz R1	-	-	-	-	-	-	-	-	-	-	-	-	-	-	-	-	-	-	-	-	-	-	-	-	-	-	-	-	-	-	-
	4703 / 5433	SV R1	-	-	-	-	-	-	-	-	-	-	-	-	-	-	-	-	-	-	-	-	-	-	-	-	-	-	-	-	-	-	-
		Kfz R2	-	-	-	-	-	-	-	-	-	-	-	-	-	-	-	-	-	-	-	-	-	-	-	-	-	-	-	-	-	-	-
		SV R2	-	-	-	-	-	-	-	-	-	-	-	-	-	-	-	-	-	-	-	-	-	-	-	-	-	-	-	-	-	-	-
L 418	Hahnerberg	Kfz R1	-	-	-	-	-	-	-	-	-	-	-	-	-	-	-	-	-	-	-	-	-	-	-	-	-	-	-	-	-	-	-
	4708 / 5440	SV R1	-	-	-	-	-	-	-	-	-	-	-	-	-	-	-	-	-	-	-	-	-	-	-	-	-	-	-	-	-	-	-
		Kfz R2	-	-	-	-	-	-	-	-	-	-	-	-	-	-	-	-	-	-	-	-	-	-	-	-	-	-	-	-	-	-	-
		SV R2	-	-	-	-	-	-	-	-	-	-	-	-	-	-	-	-	-	-	-	-	-	-	-	-	-	-	-	-	-	-	-
L 442	Essen-Werden (O)	Kfz R1	-	-	-	-	-	B	B	B	B	B	B	B	B	B	B	B	B	B	B	B	B	B	B	R	-	-	-	-	-	-	-
	4607 / 5420	SV R1	-	-	-	-	-	B	B	B	B	B	B	B	B	B	B	B	B	B	B	B	B	B	B	R	-	-	-	-	-	-	-
		Kfz R2	-	-	-	-	-	B	B	B	B	B	B	B	B	B	B	B	B	B	B	B	B	B	B	R	-	-	-	-	-	-	-
		SV R2	-	-	-	-	-	B	B	B	B	B	B	B	B	B	B	B	B	B	B	B	B	B	B	R	-	-	-	-	-	-	-
L 442	Essen-Werden (N)	Kfz R1	-	-	-	-	-	B	B	B	B	B	B	B	B	B	B	B	B	B	B	B	B	B	B	B	-	-	-	-	-	-	-
	4607 / 5421	SV R1	-	-	-	-	-	B	B	B	B	B	B	B	B	B	B	B	B	B	B	B	B	B	B	B	-	-	-	-	-	-	-
		Kfz R2	-	-	-	-	-	B	B	B	B	B	B	B	B	B	B	B	B	B	B	B	B	B	B	B	-	-	-	-	-	-	-
		SV R2	-	-	-	-	-	B	B	B	B	B	B	B	B	B	B	B	B	B	B	B	B	B	B	B	-	-	-	-	-	-	-
L 463	Voerde	Kfz R1	-	-	-	-	-	-	-	-	-	-	-	-	-	-	-	-	-	-	-	-	-	-	-	-	-	-	-	-	-	-	-
	4306 / 5424	SV R1	-	-	-	-	-	-	-	-	-	-	-	-	-	-	-	-	-	-	-	-	-	-	-	-	-	-	-	-	-	-	-
		Kfz R2	-	-	-	-	-	-	-	-	-	-	-	-	-	-	-	-	-	-	-	-	-	-	-	-	-	-	-	-	-	-	-
		SV R2	-	-	-	-	-	-	-	-	-	-	-	-	-	-	-	-	-	-	-	-	-	-	-	-	-	-	-	-	-	-	-
L 475	Krefeld	Kfz R1	-	-	-	-	-	-	-	-	-	-	-	-	-	-	-	-	-	-	-	-	-	-	-	-	-	-	-	-	-	-	-
	4605 / 5434	SV R1	-	-	-	-	-	-	-	-	-	-	-	-	-	-	-	-	-	-	-	-	-	-	-	-	-	-	-	-	-	-	-
		Kfz R2	-	-	-	-	-	-	-	-	-	-	-	-	-	-	-	-	-	-	-	-	-	-	-	-	-	-	-	-	-	-	-
		SV R2	-	-	-	-	-	-	-	-	-	-	-	-	-	-	-	-	-	-	-	-	-	-	-	-	-	-	-	-	-	-	-
L 510	Gronau-Glanerbrücke	Kfz R1	wegen langer Ausfallzeit derzeit keine Schätzung																														
	3707 / 5341	SV R1																															
		Kfz R2																															
		SV R2																															

Herausgeber: Landesbetrieb Straßenbau Nordrhein-Westfalen, Verkehrszentrale, Bonner Straße 70, 51379 Leverkusen
Auswertung: DTV-Verkehrsconsult GmbH, Pascalstraße 53, 52076 Aachen

Laufzeit der Dauerzählstellen und Datenvollständigkeit Kfz und SV *Januar 2020*

Str.-Kl. u. -Nr.	Zst.-Name TK / Zst.-Nr.	W.-Tag	M	D	F	S	S	M	D	M	D	F	S	S	M	D	M	D	F	S	S	M	D	M	D	F	S	S	M	D	M	D	F
		Feiertag	F																														
		Tag	01	02	03	04	05	06	07	08	09	10	11	12	13	14	15	16	17	18	19	20	21	22	23	24	25	26	27	28	29	30	31
		FZA/R	Datenqualität ("-": original Gerätewert, "R": stundenweise, "B": tagesweise eingeschätzter Wert)																														
L 528	Breckerfeld (N)	Kfz R1	-	-	-	-	-	-	-	-	-	-	-	-	-	-	-	-	-	-	-	-	-	-	-	-	-	-	-	-	-	-	-
	4710 / 5507	SV R1	-	-	-	-	-	-	-	-	-	-	-	-	-	-	-	-	-	-	-	-	-	-	-	-	-	-	-	-	-	-	-
		Kfz R2	-	-	-	-	-	-	-	-	-	-	-	-	-	-	-	-	-	-	-	-	-	-	-	-	-	-	-	-	-	-	-
		SV R2	-	-	-	-	-	-	-	-	-	-	-	-	-	-	-	-	-	-	-	-	-	-	-	-	-	-	-	-	-	-	-
L 531	Siegen	Kfz R1	-	-	-	-	-	-	-	-	-	-	-	-	-	-	-	-	-	-	-	-	-	-	-	-	-	-	-	-	-	-	-
	5114 / 5332	SV R1	-	-	-	-	-	-	-	-	-	-	-	-	-	-	-	-	-	-	-	-	-	-	-	-	-	-	-	-	-	-	-
		Kfz R2	-	-	-	-	-	-	-	-	-	-	-	-	-	-	-	-	-	-	-	-	-	-	-	-	-	-	-	-	-	-	-
		SV R2	-	-	-	-	-	-	-	-	-	-	-	-	-	-	-	-	-	-	-	-	-	-	-	-	-	-	-	-	-	-	-
L 544	Langscheid (W)	Kfz R1	wegen langer Ausfallzeit derzeit keine Schätzung																														
	4613 / 5510	SV R1																															
		Kfz R2																															
		SV R2																															
L 551	Haltern	Kfz R1	-	-	-	-	-	-	-	-	-	-	-	-	-	-	-	-	-	-	-	-	-	-	-	-	-	-	-	-	-	-	-
	4209 / 5536	SV R1	-	-	-	-	-	-	-	-	-	-	-	-	-	-	-	-	-	-	-	-	-	-	-	-	-	-	-	-	-	-	-
		Kfz R2	-	-	-	-	-	-	-	-	-	-	-	-	-	-	-	-	-	-	-	-	-	-	-	-	-	-	-	-	-	-	-
		SV R2	-	-	-	-	-	-	-	-	-	-	-	-	-	-	-	-	-	-	-	-	-	-	-	-	-	-	-	-	-	-	-
L 555	Coesfeld-Nordost	Kfz R1	-	-	-	-	-	-	-	-	-	-	-	-	-	-	-	-	-	-	-	-	-	-	-	-	-	-	-	-	-	-	-
	4009 / 5533	SV R1	-	-	-	-	-	-	-	-	-	-	-	-	-	-	-	-	-	-	-	-	-	-	-	-	-	-	-	-	-	-	-
		Kfz R2	-	-	-	-	-	-	-	-	-	-	-	-	-	-	-	-	-	-	-	-	-	-	-	-	-	-	-	-	-	-	-
		SV R2	-	-	-	-	-	-	-	-	-	-	-	-	-	-	-	-	-	-	-	-	-	-	-	-	-	-	-	-	-	-	-
L 560	Sandersküper	Kfz R1	-	-	-	-	-	-	-	-	-	-	-	-	-	-	-	-	-	-	-	-	-	-	-	-	-	-	-	-	-	-	-
	3807 / 5535	SV R1	-	-	-	-	-	-	-	-	-	-	-	-	-	-	-	-	-	-	-	-	-	-	-	-	-	-	-	-	-	-	-
		Kfz R2	-	-	-	-	-	-	-	-	-	-	-	-	-	-	-	-	-	-	-	-	-	-	-	-	-	-	-	-	-	-	-
		SV R2	-	-	-	-	-	-	-	-	-	-	-	-	-	-	-	-	-	-	-	-	-	-	-	-	-	-	-	-	-	-	-
L 572	Rhede	Kfz R1	-	-	-	-	-	-	-	-	-	-	-	-	-	-	-	-	-	-	-	-	-	-	-	-	-	-	-	-	-	-	-
	4105 / 5320	SV R1	-	-	-	-	-	-	-	-	-	-	-	-	-	-	-	-	-	-	-	-	-	-	-	-	-	-	-	-	-	-	-
		Kfz R2	-	-	-	-	-	-	-	-	-	-	-	-	-	-	-	-	-	-	-	-	-	-	-	-	-	-	-	-	-	-	-
		SV R2	-	-	-	-	-	-	-	-	-	-	-	-	-	-	-	-	-	-	-	-	-	-	-	-	-	-	-	-	-	-	-
L 586	Stromberg	Kfz R1	-	-	-	-	-	-	-	-	-	-	-	-	-	-	-	-	-	-	-	-	-	-	-	-	-	-	-	-	-	-	-
	4215 / 5349	SV R1	-	-	-	-	-	-	-	-	-	-	-	-	-	-	-	-	-	-	-	-	-	-	-	-	-	-	-	-	-	-	-
		Kfz R2	-	-	-	-	-	-	-	-	-	-	-	-	-	-	-	-	-	-	-	-	-	-	-	-	-	-	-	-	-	-	-
		SV R2	-	-	-	-	-	-	-	-	-	-	-	-	-	-	-	-	-	-	-	-	-	-	-	-	-	-	-	-	-	-	-
L 587	Greven (S)	Kfz R1	-	-	-	-	-	-	-	-	-	R	-	-	-	-	-	-	-	-	-	-	-	-	-	-	-	-	-	-	-	-	-
	3911 / 5306	SV R1	-	-	-	-	-	-	-	-	-	R	-	-	-	-	-	-	-	-	-	-	-	-	-	-	-	-	-	-	-	-	-
		Kfz R2	-	-	-	-	-	-	-	-	-	R	-	-	-	-	-	-	-	-	-	-	-	-	-	-	-	-	-	-	-	-	-
		SV R2	-	-	-	-	-	-	-	-	-	R	-	-	-	-	-	-	-	-	-	-	-	-	-	-	-	-	-	-	-	-	-
L 591	Lienen	Kfz R1	-	-	-	-	-	-	-	-	-	-	-	-	-	-	-	-	-	-	-	-	-	-	-	-	-	-	-	-	-	-	-
	3813 / 5513	SV R1	-	-	-	-	-	-	-	-	-	-	-	-	-	-	-	-	-	-	-	-	-	-	-	-	-	-	-	-	-	-	-
		Kfz R2	-	-	-	-	-	-	-	-	-	-	-	-	-	-	-	-	-	-	-	-	-	-	-	-	-	-	-	-	-	-	-
		SV R2	-	-	-	-	-	-	-	-	-	-	-	-	-	-	-	-	-	-	-	-	-	-	-	-	-	-	-	-	-	-	-
L 602	Hemden	Kfz R1	-	-	-	-	-	-	-	-	-	-	-	-	-	-	-	-	-	-	-	-	-	-	-	-	-	-	-	-	-	-	-
	4105 / 5534	SV R1	-	-	-	-	-	-	-	-	-	-	-	-	-	-	-	-	-	-	-	-	-	-	-	-	-	-	-	-	-	-	-
		Kfz R2	-	-	-	-	-	-	-	-	-	-	-	-	-	-	-	-	-	-	-	-	-	-	-	-	-	-	-	-	-	-	-
		SV R2	-	-	-	-	-	-	-	-	-	-	-	-	-	-	-	-	-	-	-	-	-	-	-	-	-	-	-	-	-	-	-
L 608	Groß Reken	Kfz R1	-	-	-	-	-	-	-	-	-	-	-	-	-	-	-	-	-	-	-	-	-	-	-	-	-	-	-	-	-	-	-
	4108 / 5505	SV R1	-	-	-	-	-	-	-	-	-	-	-	-	-	-	-	-	-	-	-	-	-	-	-	-	-	-	-	-	-	-	-
		Kfz R2	-	-	-	-	-	-	-	-	-	-	-	-	-	-	-	-	-	-	-	-	-	-	-	-	-	-	-	-	-	-	-
		SV R2	-	-	-	-	-	-	-	-	-	-	-	-	-	-	-	-	-	-	-	-	-	-	-	-	-	-	-	-	-	-	-
L 608	Gelsenkirchen-Schalke	Kfz R1	-	-	-	-	-	-	-	-	-	-	-	-	-	-	-	-	-	-	-	-	-	-	-	-	-	-	-	-	-	-	-
	4408 / 5523	SV R1	-	-	-	-	-	-	-	-	-	-	-	-	-	-	-	-	-	-	-	-	-	-	-	-	-	-	-	-	-	-	-
		Kfz R2	-	-	-	-	-	-	-	-	-	-	-	-	-	-	-	-	-	-	-	-	-	-	-	-	-	-	-	-	-	-	-
		SV R2	-	-	-	-	-	-	-	-	-	-	-	-	-	-	-	-	-	-	-	-	-	-	-	-	-	-	-	-	-	-	-
L 610	Recklinghausen	Kfz R1	-	-	-	-	-	-	-	-	-	-	-	-	-	-	-	-	-	-	-	-	-	-	-	-	-	-	-	-	-	-	-
	4309 / 5526	SV R1	-	-	-	-	-	-	-	-	-	-	-	-	-	-	-	-	-	-	-	-	-	-	-	-	-	-	-	-	-	-	-
		Kfz R2	-	-	-	-	-	-	-	-	-	-	-	-	-	-	-	-	-	-	-	-	-	-	-	-	-	-	-	-	-	-	-
		SV R2	-	-	-	-	-	-	-	-	-	-	-	-	-	-	-	-	-	-	-	-	-	-	-	-	-	-	-	-	-	-	-

Herausgeber: Landesbetrieb Straßenbau Nordrhein-Westfalen, Verkehrszentrale, Bonner Straße 70, 51379 Leverkusen
Auswertung: DTV-Verkehrsconsult GmbH, Pascalstraße 53, 52076 Aachen

Laufzeit der Dauerzählstellen und Datenvollständigkeit Kfz und SV *Januar 2020*

Str.-Kl. u. -Nr.	Zst.-Name TK / Zst.-Nr.	W.-Tag	M	D	F	S	S	M	D	M	D	F	S	S	M	D	M	D	F	S	S	M	D	M	D	F	S	S	M	D	M	D	F
		Feiertag	F																														
		Tag	01	02	03	04	05	06	07	08	09	10	11	12	13	14	15	16	17	18	19	20	21	22	23	24	25	26	27	28	29	30	31
		FZA/R	Datenqualität ("-": original Gerätewert, "R": stundenweise, "B": tagesweise eingeschätzter Wert)																														
L 621	Kirchhellen (S)	Kfz R1	-	-	-	-	-	-	-	-	-	-	-	-	-	-	-	-	-	-	-	-	-	-	-	-	-	-	-	-	-	-	-
	4307 / 5525	SV R1	-	-	-	-	-	-	-	-	-	-	-	-	-	-	-	-	-	-	-	-	-	-	-	-	-	-	-	-	-	-	-
		Kfz R2	-	-	-	-	-	-	-	-	-	-	-	-	-	-	-	-	-	-	-	-	-	-	-	-	-	-	-	-	-	-	-
		SV R2	-	-	-	-	-	-	-	-	-	-	-	-	-	-	-	-	-	-	-	-	-	-	-	-	-	-	-	-	-	-	-
L 687	Langscheid (S)	Kfz R1	wegen langer Ausfallzeit derzeit keine Schätzung																														
	4613 / 5511	SV R1																															
		Kfz R2																															
		SV R2																															
L 697	Attendorn	Kfz R1	-	-	-	-	-	-	-	-	-	-	-	-	-	-	-	-	-	-	-	-	-	-	-	-	-	-	-	-	-	-	-
	4813 / 5531	SV R1	-	-	-	-	-	-	-	-	-	-	-	-	-	-	-	-	-	-	-	-	-	-	-	-	-	-	-	-	-	-	-
		Kfz R2	B	B	B	B	B	B	B	B	B	B	B	B	B	B	B	B	B	B	B	B	B	B	B	B	B	B	B	B	B	B	B
		SV R2	B	B	B	B	B	B	B	B	B	B	B	B	B	B	B	B	B	B	B	B	B	B	B	B	B	B	B	B	B	B	B
L 776	Salzkotten	Kfz R1	-	-	-	-	-	-	-	-	-	-	-	-	-	-	-	-	-	-	-	-	-	-	-	-	-	-	-	-	-	-	-
	4317 / 5530	SV R1	-	-	-	-	-	-	-	-	-	-	-	-	-	-	-	-	-	-	-	-	-	-	-	-	-	-	-	-	-	-	-
		Kfz R2	-	-	-	-	-	-	-	-	-	-	-	-	-	-	-	-	-	-	-	-	-	-	-	-	-	-	-	-	-	-	-
		SV R2	-	-	-	-	-	-	-	-	-	-	-	-	-	-	-	-	-	-	-	-	-	-	-	-	-	-	-	-	-	-	-
L 787	Sennestadt (S)	Kfz R1	wegen langer Ausfallzeit derzeit keine Schätzung																														
	4017 / 5520	SV R1																															
		Kfz R2																															
		SV R2																															
L 822	Lippstadt-Cappel	Kfz R1	-	-	-	-	-	-	-	-	-	-	-	-	-	-	-	-	-	-	-	-	-	-	-	-	-	-	-	-	-	-	-
	4315 / 5528	SV R1	-	-	-	-	-	-	-	-	-	-	-	-	-	-	-	-	-	-	-	-	-	-	-	-	-	-	-	-	-	-	-
		Kfz R2	-	-	-	-	-	-	-	-	-	-	-	-	-	-	-	-	-	-	-	-	-	-	-	-	-	-	-	-	-	-	-
		SV R2	-	-	-	-	-	-	-	-	-	-	-	-	-	-	-	-	-	-	-	-	-	-	-	-	-	-	-	-	-	-	-
L 937	Detmold (N)	Kfz R1	B	B	B	B	B	B	B	B	B	B	B	B	B	B	B	B	B	B	B	B	B	B	B	B	B	B	B	B	B	B	B
	4019 / 5517	SV R1	B	B	B	B	B	B	B	B	B	B	B	B	B	B	B	B	B	B	B	B	B	B	B	B	B	B	B	B	B	B	B
		Kfz R2	B	B	B	B	B	B	B	B	B	B	B	B	B	B	B	B	B	B	B	B	B	B	B	B	B	B	B	B	B	B	B
		SV R2	B	B	B	B	B	B	B	B	B	B	B	B	B	B	B	B	B	B	B	B	B	B	B	B	B	B	B	B	B	B	B
L 937	Detmold (S)	Kfz R1	B	B	B	B	B	B	B	B	B	B	B	B	B	B	B	B	B	B	B	B	B	B	B	B	B	B	B	B	B	B	B
	4019 / 5518	SV R1	B	B	B	B	B	B	B	B	B	B	B	B	B	B	B	B	B	B	B	B	B	B	B	B	B	B	B	B	B	B	B
		Kfz R2	B	B	B	B	B	B	B	B	B	B	B	B	B	B	B	B	B	B	B	B	B	B	B	B	B	B	B	B	B	B	B
		SV R2	B	B	B	B	B	B	B	B	B	B	B	B	B	B	B	B	B	B	B	B	B	B	B	B	B	B	B	B	B	B	B
L 938	Detmold (W)	Kfz R1	B	B	B	B	B	B	B	B	B	B	B	B	B	B	B	B	B	B	B	B	B	B	B	B	B	B	B	B	B	B	B
	4019 / 5519	SV R1	B	B	B	B	B	B	B	B	B	B	B	B	B	B	B	B	B	B	B	B	B	B	B	B	B	B	B	B	B	B	B
		Kfz R2	B	B	B	B	B	B	B	B	B	B	B	B	B	B	B	B	B	B	B	B	B	B	B	B	B	B	B	B	B	B	B
		SV R2	B	B	B	B	B	B	B	B	B	B	B	B	B	B	B	B	B	B	B	B	B	B	B	B	B	B	B	B	B	B	B
L 954	Bad Driburg	Kfz R1	-	-	-	-	-	-	-	-	-	-	-	-	-	-	-	-	-	-	-	-	-	-	-	-	-	-	-	-	-	-	-
	4220 / 5529	SV R1	-	-	-	-	-	-	-	-	-	-	-	-	-	-	-	-	-	-	-	-	-	-	-	-	-	-	-	-	-	-	-
		Kfz R2	-	-	-	-	-	-	-	-	-	-	-	-	-	-	-	-	-	-	-	-	-	-	-	-	-	-	-	-	-	-	-
		SV R2	-	-	-	-	-	-	-	-	-	-	-	-	-	-	-	-	-	-	-	-	-	-	-	-	-	-	-	-	-	-	-
L 969	Werl-Westönnen	Kfz R1	-	-	-	-	-	-	-	-	-	-	-	-	-	-	-	-	-	-	-	-	-	-	-	-	-	-	-	-	-	-	-
	4413 / 5324	SV R1	-	-	-	-	-	-	-	-	-	-	-	-	-	-	-	-	-	-	-	-	-	-	-	-	-	-	-	-	-	-	-
		Kfz R2	-	-	-	-	-	-	-	-	-	-	-	-	-	-	-	-	-	-	-	-	-	-	-	-	-	-	-	-	-	-	-
		SV R2	-	-	-	-	-	-	-	-	-	-	-	-	-	-	-	-	-	-	-	-	-	-	-	-	-	-	-	-	-	-	-
K 10	Sennestadt (O)	Kfz R1	wegen langer Ausfallzeit derzeit keine Schätzung																														
	4017 / 5521	SV R1																															
		Kfz R2																															
		SV R2																															
K 10	Breckerfeld (O)	Kfz R1	-	-	-	-	-	-	-	-	-	-	-	-	-	-	-	-	-	-	-	-	-	-	-	-	-	-	-	-	-	-	-
	4710 / 5508	SV R1	-	-	-	-	-	-	-	-	-	-	-	-	-	-	-	-	-	-	-	-	-	-	-	-	-	-	-	-	-	-	-
		Kfz R2	-	-	-	-	-	-	-	-	-	-	-	-	-	-	-	-	-	-	-	-	-	-	-	-	-	-	-	-	-	-	-
		SV R2	-	-	-	-	-	-	-	-	-	-	-	-	-	-	-	-	-	-	-	-	-	-	-	-	-	-	-	-	-	-	-

Herausgeber: Landesbetrieb Straßenbau Nordrhein-Westfalen, Verkehrszentrale, Bonner Straße 70, 51379 Leverkusen
Auswertung: DTV-Verkehrsconsult GmbH, Pascalstraße 53, 52076 Aachen