



Bild: Straßen.NRW

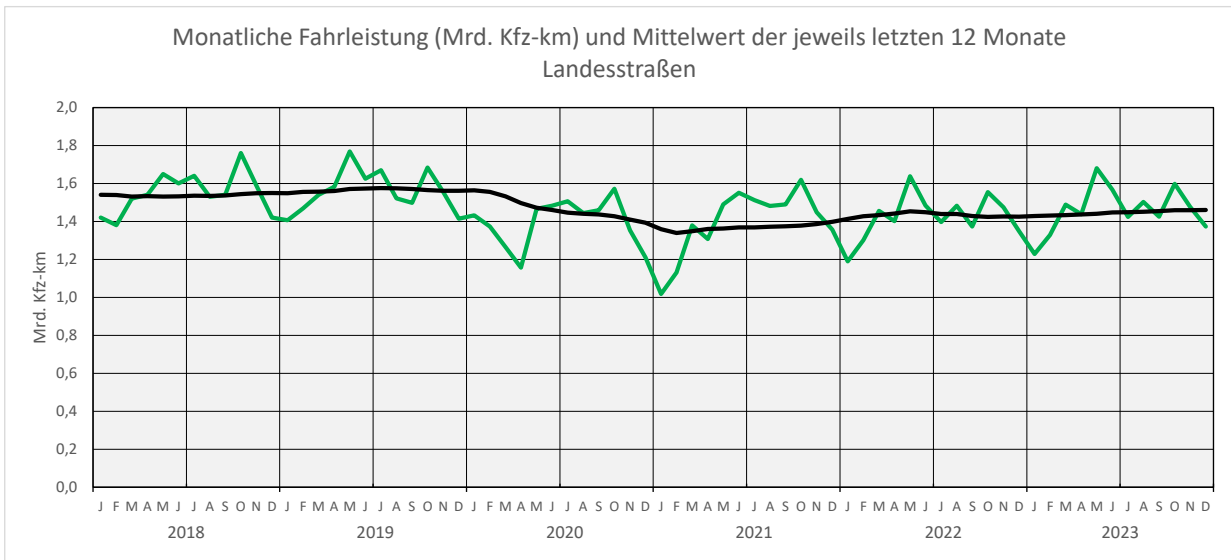
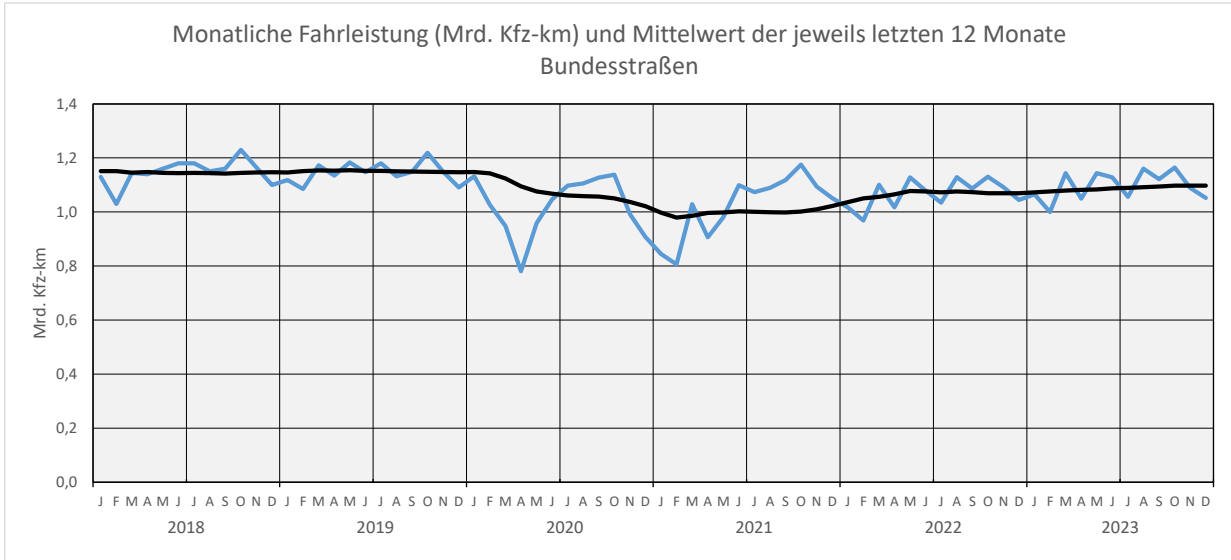
## **Gesamtjahr 2023**

Ergebnisse automatischer Dauerzählstellen an den „Freien Strecken“ der Bundes- und Landesstraßen des überörtlichen Verkehrs in Nordrhein-Westfalen

# Verkehrs- und Unfallentwicklung auf Außerortsstraßen in NRW

## Ergebnisse aus automatischen Dauerzählstellen an den „Freien Strecken“ der Bundes- und Landesstraßen in NRW

### Gesamtjahr 2023



## Kfz-Verkehr im Jahresvergleich 2023 zu 2022

Die „Durchschnittlichen Täglichen Verkehrsstärken“ (DTV) der Kfz an allen Tagen haben im Jahr 2023 im Vergleich zum Vorjahr auf den erfassten Außerortsstraßen (Bundes- und Landesstraßen) **zugenommen**. Aus permanenten Verkehrsbeobachtungen ergaben sich für „alle Tage“ (Mo-So), Werkzeuge (Mo-Fr, Sa, Mo-Sa), sowie für Sonn- und Feiertage (So+Fei) folgende mittlere DTV-Werte und Veränderungsraten:

Entwicklung des Kfz-Verkehrs auf Außerortsstraßen					
Straßengruppe	Tagesgruppe				
	Mo-So	Mo-Fr	Sa	Mo-Sa	So+Fei
<b>Jahres-DTV 2023 [Kfz/24h]</b>					
Bundesstraßen	10.451	11.601	9.039	11.150	6.976
Landesstraßen	5.340	5.936	4.608	5.743	3.332
insgesamt (B und L)	6.695	7.437	5.783	7.177	4.298
<b>Jahres-DTV 2022 [Kfz/24h]</b>					
Bundesstraßen	10.271	11.310	8.741	10.958	6.859
Landesstraßen	5.236	5.768	4.451	5.632	3.267
insgesamt (B und L)	6.571	7.238	5.589	7.044	4.220
<b>Veränderungsrate Jahr 2023 / Jahr 2022 [%]</b>					
Bundesstraßen	+ 1,8	+ 2,6	+ 3,4	+ 1,8	+ 1,7
Landesstraßen	+ 2,0	+ 2,9	+ 3,5	+ 2,0	+ 2,0
insgesamt (B und L)	+ 1,9	+ 2,7	+ 3,5	+ 1,9	+ 1,8

### Kfz-Verkehr (B, L) an allen Tagen: + 1,9 %

Das Aufkommen des Kfz-Verkehrs im Jahr 2023 ist im Vergleich zum Jahr 2022 insgesamt und in allen Teilbereichen angestiegen. Es zeigt sich mit + 1,9 % über alle Tage auf Bundes- und Landesstraßen ein Anstieg (2022/2021: + 2,1 %). In diesem Zeitbereich ist sowohl mit + 1,8 % auf Bundes- als auch auf Landesstraßen mit + 2,0 % eine Zunahme zu verzeichnen.

An den Werktagen Mo-Fr wird auf Bundes- und Landesstraßen gemeinsam eine Veränderung der Verkehrsmengen von + 2,7 % verzeichnet. Im Sonn- und Feiertagsverkehr nahm der Verkehr insgesamt mit + 1,8 % am schwächsten zu, an Samstagen mit + 3,5 % am deutlichsten, hier um + 3,4 % auf den Bundes- und um + 3,5 % auf Landesstraßen. In allen erfassten Wochentagsgruppen lag die Veränderung zwischen + 1,7 % und + 3,5 %, und dabei auf den Bundesstraßen durchgängig etwas niedriger als auf den Landesstraßen.

## Schwerverkehr im Jahresvergleich

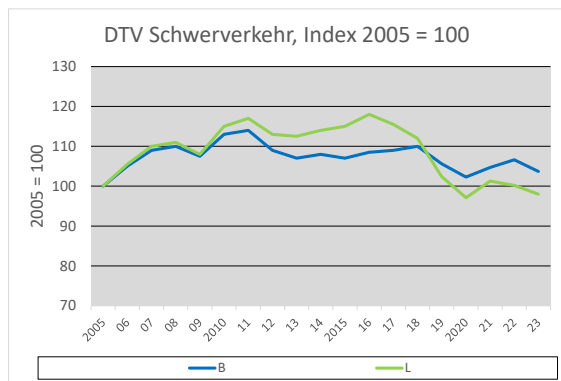
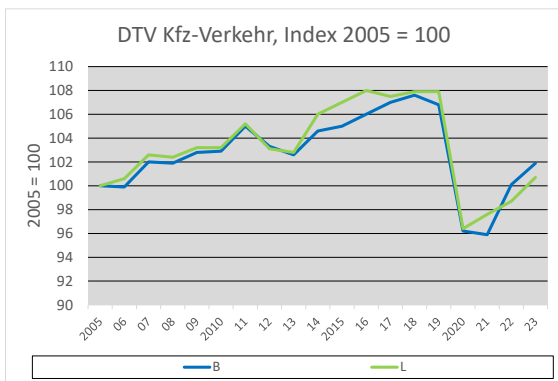
Entwicklung des Schwerverkehrs auf Außerortsstraßen		
Straßengruppe	Tagesgruppe	
	Mo-So	Mo-Fr
	DTV <sub>SV</sub> 2023 [Fz/24h]	
Bundesstraßen	780	1.063
Landesstraßen	264	360
insgesamt (B und L)	401	547
	DTV <sub>SV</sub> 2022 [Fz/24h]	
Bundesstraßen	802	1.087
Landesstraßen	270	366
insgesamt (B und L)	411	557
	2023/2022 [%]	
Bundesstraßen	- 2,7	- 2,2
Landesstraßen	- 2,2	- 1,6
insgesamt (B und L)	- 2,4	- 1,8

**Schwerverkehr:**  
Abnahme auf Bundes- und Landesstraßen, insgesamt - 1,8 % im Werktagsbereich Mo-Fr

Ebenso wie beim Kfz-Verkehr fiel das **Schwerverkehrsaufkommen** (SV: Kfz > 3,5 t zul. Gesamtgewicht) im Jahr 2023 geringer aus. An Werktagen Mo-Fr fiel der Rückgang mit - 1,8 % etwas geringer aus als über alle Tage betrachtet. Auf Bundesstraßen gab es im Bereich Mo-Fr sank der Verkehr mit - 2,2 % etwas stärker als auf Landesstraßen mit - 1,6 %.

Im Gesamtzeitbereich (Mo-So) ist bei der Betrachtung der Bundes- und Landesstraßen eine Minderung um - 2,4 % erkennbar. Auch in diesem Zeitbereich reduzierte sich das Aufkommen sowohl bei den Bundesstraßen (- 2,7 %) als auch bei den Landesstraßen (- 2,2 %).

## Gesamtüberblick



**DTV-Werte Mo-Fr (B, L) um 73,0 % höher als an Sonn- und Feiertagen**

Die durchschnittliche tägliche Verkehrsstärke aller Tage des Jahres 2023 betrug auf den Außerorts-Bundesstraßen 10.451 Kfz/24h und auf den Außerorts-Landesstraßen 5.340 Kfz/24h (siehe Tabelle Seite 3). Bei einer Differenzierung nach Tagesarten wurden für jede Straßengruppe die höchsten mittleren DTV-Werte an den Werktagen Mo-Fr registriert, gefolgt von den Samstagen und - mit noch einmal deutlichem Abstand - von den Sonn- und Feiertagen. Insgesamt lag der Verkehr an den Werktagen Mo-Fr des Jahres 2023 um 73,0 % höher als an den Sonn- und Feiertagen. Auf den Bundesstraßen waren es im Vergleich dieser beiden Zeitbereiche 66,3 % und auf den Landesstraßen 78,2 % mehr Verkehr.

# Verkehrs- und Unfallentwicklung auf Außerortsstraßen in NRW

## Monatliche Entwicklungsraten auf Basis der Monatsberichte

Monatliche Veränderung des Kfz-Verkehrs 2023 gegenüber 2022 (alle Tage, Mo-So) [%]												
Straßengruppe	Jan	Feb	Mrz	Apr	Mai	Jun	Jul	Aug	Sep	Okt	Nov	Dez
Bundesstraßen	+ 4,7	+ 3,2	+3,9	+ 3,1	+ 1,4	+ 4,5	+ 2,1	+ 2,8	+ 3,2	+ 3,0	- 0,2	+ 0,7
Landesstraßen	+ 3,3	+ 2,0	+ 2,2	+ 2,6	+ 2,6	+ 5,6	+ 1,9	+ 1,3	+ 3,8	+ 2,8	+ 0,2	+ 1,7
insgesamt (B und L)	+ 4,3	+ 2,9	+ 3,5	+ 2,9	+ 1,7	+ 4,8	+ 2,0	+ 2,4	+ 3,3	+ 2,9	- 0,1	+ 1,0

### Weitere Stabilisierung der Entwicklungsraten auf ein übliches Niveau der Spannweite

Die Veränderungsraten in den ersten fünf Monaten des Jahres 2023 liegen in den meisten Monaten auf wenig schwankendem Niveau mit einer Spannweite zwischen + 1,0% und + 4,8 %. Lediglich im November nahm der Verkehr um - 0,1 % leicht ab. Die positiven Entwicklungen waren in der ersten Jahreshälfte etwas deutlicher spürbar als in der zweiten. Insgesamt zeigen sich die Veränderungen weiter stabilisiert und in einem Bereich, der vor der Pandemie üblich war.

Von den folgenden automatischen Dauerkontrollstellen wurden im Jahr 2023 mittlere Verkehrsstärken von über 15.000 Kfz/24h registriert:

Straße	Zst.-Nr.	Zst.-Name	Ziel Fahrtrichtung 1	Ziel Fahrtrichtung 2	DTV-Kfz	2023/2022 [%]
B 7	5031	Düsseldorf-Heerdt	Düsseldorf	Mönchengladbach	82.534	+ 7,5
B 61	5386	Ostwestfalendamm	Hannover	Dortmund	72.441	+ 5,1
B 236	5365	Dortmund-Wambeldorf	Lünen	Schwerte	67.147	+ 3,6
B 224	5344	Bottrop	Gladbeck	Essen	42.149	+ 2,4
L 608	5523	Gelsenkirchen-Schalke	Gelsenkirchen-Buer	Gelsenkirchen-Schalke	36.158	+3,3
B 66	5337	Bielefeld-Hillegossen	Lage, Lemgo	Bielefeld	30.705	+1,1
L 418	5440	Hahnerberg	Remscheid	Düsseldorf	30.130	+6,5
B 54	5374	Kreuztal-Buschhütten	Olpe	Siegen	29.558	+1,5
B 54	5338	Altenberge 2	Gronau	Münster	29.301	-2,7
B 236	5352	Dortmund-Berghofen	Lünen	Schwerte	29.165	+8,0
B 288	5231	Uerdingen	Duisburg	Krefeld	24.211	+9,6
B 61	5368	Barkhausen	Minden	Bad Oeynhausen	23.370	-0,5
B 56	5220	Siegburg-Stallberg	Gummersbach	Bonn, A3	23.100	+3,2
B 226	5364	Wanne-Eickel Ost	Bochum	Gelsenkirchen-Buer	22.963	+1,5
B 239	5315	Bad Salzuflen	Herford	Lage, Detmold	22.042	+3,8
L 232	5411	Richerich	Herzogenrath	Aachen	19.259	+4,2
B 59	5214	Pulheim	Köln	Grevenbroich	18.985	+3,8
B 54	5318	Dortmund-Brechten	Lünen	Dortmund	18.800	+24,0
B 258	5250	Friesenrath (S)	Monschau	Aachen	18.360	-2,2
B 51	5236	Tondorf (S)	Bad Münstereifel	Blankenheim	18.008	+10,4
B 57	5213	Alsdorf-Ofden	Erkelenz	Aachen	17.291	+2,7
B 51	5330	Telgte	Telgte	Münster	16.421	+10,2
L 776	5530	Salzkotten	Paderborn	Büren	16.166	+9,3
B 221	5259	Heinsberg	Mönchengladbach	Aachen	15.516	+5,1
B 55	5223	Derschlag	Gummersbach	Waldbröl	15.373	+3,1
B 229	5321	Lüdenscheid-Brügge	Lüdenscheid	Brügge	15.242	+0,7

# Verkehrs- und Unfallentwicklung auf Außerortsstraßen in NRW

Monatliche Veränderung des Schwerverkehrs 2023 gegenüber 2022 (werktags, Mo-Fr) [%]												
Straßengruppe	Jan	Feb	Mrz	Apr	Mai	Jun	Jul	Aug	Sep	Okt	Nov	Dez
Bundesstraßen	- 5,8	- 4,0	- 6,3	- 1,3	- 1,0	- 2,1	- 1,7	- 0,4	- 0,2	- 0,4	- 2,8	+ 4,3
Landesstraßen	- 9,1	- 5,5	- 5,4	+ 0,8	+ 4,1	+ 4,2	+ 4,0	+ 1,8	+ 1,1	+ 3,1	+ 1,9	+ 9,6
insgesamt (B und L)	- 6,4	- 4,2	- 6,1	- 0,9	- 0,1	- 1,0	- 0,8	+ 0,1	+ 0,1	+ 0,1	- 2,0	+ 5,1

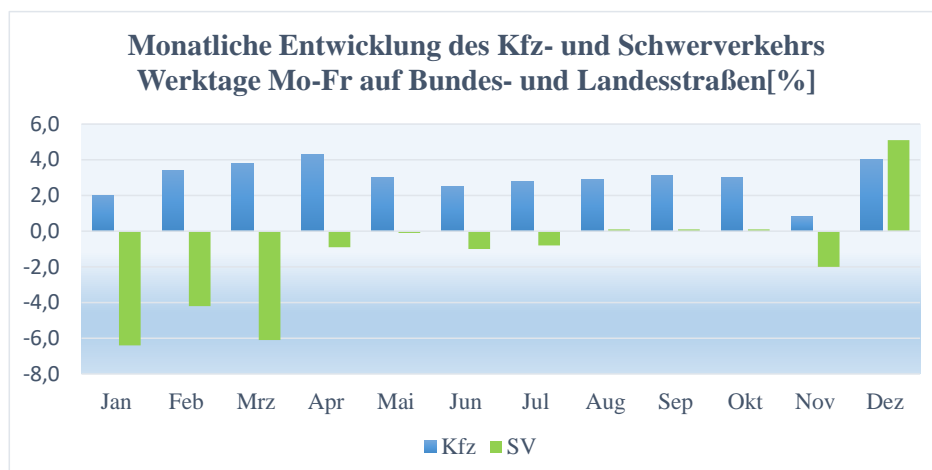
**Im Schwerverkehr: Deutlichster Anstieg im Dezember insgesamt um + 5,1 %, stärkster Rückgang im Januar um - 6,4 %**

**Schwerverkehrsentwicklung bis November auf Bundesstraßen ausnahmslos sinkend, auf Landesstraßen ab April ansteigend**

Zur Betrachtung der monatlichen Schwankungen in den Veränderungsraten des **Schwerverkehrs** wurde der für diese Fahrzeuggruppe weniger relevante Wochenendverkehr ausgeblendet und nur der Werktagsverkehr an Montagen bis Freitagen betrachtet. Im ersten Quartal kam es noch zu stärkeren Rückgängen als im Rest des Jahres 2023. Die stärkste Minderung gab es dabei im Januar mit - 6,4 %. Im Dezember ist der stärkste Anstieg mit + 5,1 % erkennbar. Auch in den Monaten August bis Oktober kam es zu Erhöhungen, und zwar in sehr leichtem Umfang um + 0,1 %. Die übrigen Monate weisen alle negative Entwicklungen auf.

Auf Bundesstraßen war die Entwicklung beim Schwerverkehr im Jahr 2023 bis zum November im Vergleich zum Vorjahresaufkommen durchgehend abnehmend, nur der Dezember weist mit + 4,3 % eine Erhöhung auf. Sie bewegte sich im Jahresverlauf zwischen Abnahmen von bis zu - 6,3 % und einer Zunahme von + 4,3 %.

Auf den Landesstraßen liegen Minderungen um - 5,4 % bis - 9,1 % nur bis einschließlich März vor mit dem stärksten Rückgang im Januar. Anschließend sind Steigerungen zwischen + 0,8 % und + 9,6 % ablesbar, wobei der Dezember die höchste Erhöhung anzeigt, auch bei der (gemeinsamen) Betrachtung der Bundesstraßen.



## Jahresfahrleistung

Die **Jahresfahrleistung** aller Verkehrsteilnehmer auf allen Außerortsbundes- und -landesstraßen NRWs betrug im gesamten Jahr 2023 32,0 Milliarden Kfz-Kilometer.

Hinweis: Das Verfahren zur Berechnung der mittleren DTV-Werte sowie der Jahresfahrleistung wurde im Bericht angepasst. Grundlage sind die abschnittswise Ergebnisse der SVZ 2021. Diese werden jährlich fortgeschrieben. Durch diese Fortschreibung gibt es leichte Unterschiede zu den absoluten Zahlen im Jahresbericht 2022.

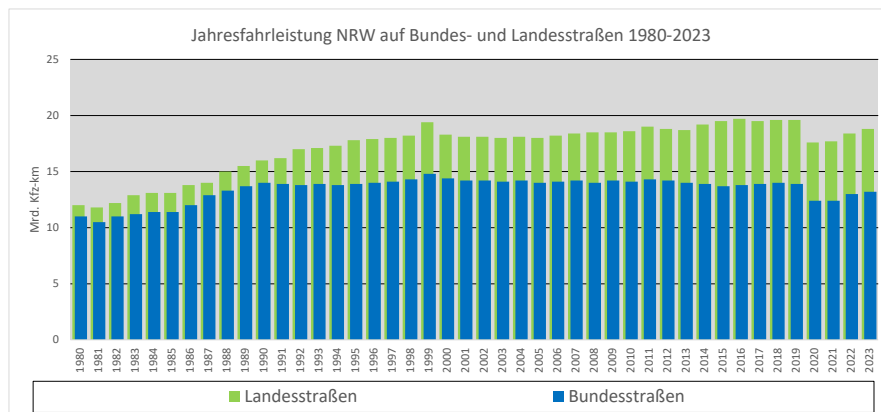
Jahresfahrleistungen [Mrd. Kfz-km]			
Straßengruppe	2023	2022	2023/2022 [%]
<b>Bundesstraßen</b>	13,2	13,0	+ 1,5
<b>Landesstraßen</b>	18,8	18,4	+ 2,2
<b>insgesamt (B und L)</b>	32,0	31,4	+ 1,9

**Im Jahr 2023 wurden außerorts auf Bundes- und Landesstraßen in NRW 32,0 Mrd. Kfz-km zurückgelegt (+ 1,9 % gegenüber 2022)**

Anhand der Verkehrsentwicklungen und der Netzlängen ergibt sich für die Jahresfahrleistung 2023 auf Bundes- und Landesstraßen außerorts ein Wert von 32,0 Mrd. Kfz-km. Das ist ein Zuwachs von + 1,9 %. Dieser setzt sich zusammen aus 13,2 Mrd. Kfz-km auf Außerortsbundesstraßen (+ 1,5 %) und 18,8 Mrd. Kfz-km auf Außerortslandesstraßen (+ 2,2 %).

## Verkehrs- und Unfallentwicklung auf Außerortsstraßen in NRW

Im Zeitraum 1980 bis 2023 ist die Kfz-Jahresfahrleistung auf den Bundesstraßen um + 20 % und auf den Landesstraßen um + 57 % gestiegen. Weder auf den Bundes- noch auf den Landesstraßen ist im Jahr 2022 ein „Vor-Corona-Niveau“ (Vergleichswert des Jahres 2019) erreicht worden.



### Entwicklung an den Grenzen zu Belgien und den Niederlanden

Bei der Auswertung der im Zählstellennetz vorhandenen 12 Grenzzählstellen an den Staatsgrenzen wurde im Mittel über alle Tage des Jahres ein Zuwachs des Kraftfahrzeugaufkommens um + 4,8 % registriert.

Entwicklung des Kfz-Verkehrs an Grenzzählstellen					
Straßengruppe	Tagesgruppe				
	Mo-So	Mo-Fr	Sa	Mo-Sa	So+Fei
<b>Jahres-DTV 2023 [Kfz/24h]</b>					
Bundesstraßen	8.534	9.013	8.576	8.938	6.599
Landesstraßen	4.238	4.342	4.575	4.382	3.549
<b>insgesamt (B und L)</b>	<b>6.744</b>	<b>7.067</b>	<b>6.909</b>	<b>7.040</b>	<b>5.328</b>
<b>Jahres-DTV 2022 [Kfz/24h]</b>					
Bundesstraßen	8.370	8.840	8.264	8.742	6.520
Landesstraßen	3.723	3.829	3.944	3.848	3.098
<b>insgesamt (B und L)</b>	<b>6.434</b>	<b>6.752</b>	<b>6.464</b>	<b>6.703</b>	<b>5.094</b>
<b>Veränderungsrate Jahr 2023 / Jahr 2022 [%]</b>					
Bundesstraßen	+ 2,0	+ 2,0	+ 3,8	+ 2,2	+ 1,2
Landesstraßen	+ 13,8	+ 13,4	+ 16,0	+ 13,9	+ 14,6
<b>insgesamt (B und L)</b>	<b>+ 4,8</b>	<b>+ 4,7</b>	<b>+ 6,9</b>	<b>+ 5,0</b>	<b>+ 4,6</b>

### An Grenzübergängen weiterhin Zuwächse in allen Zeitbereichen

Die Zählstellen auf Bundes- und Landesstraßen wiesen im Jahr 2023 einen durchschnittlichen DTV von 6.744 Kfz/24h auf, was einem Anstieg um + 4,8 % verglichen mit dem Vorjahr entspricht (2022: 6434 Kfz/24h). Die Bundesstraßen lagen mit durchschnittlich 8.534 Kfz/24h um + 2,0 % über dem Vorjahreswert, die Landesstraßen lagen mit 4.238 Kfz/24h um + 13,8 % wesentlich deutlicher über dem Wert von 2022.

In allen betrachteten Zeitbereichen lagen die Anstiege auf ähnlichem Niveau zwischen + 4,6 % und + 6,9 %.

Entwicklung des Schwerverkehrs an Grenzzählstellen		
Straßengruppe	Tagesgruppe	
	Mo-So	Mo-Fr
	<b>DTV<sub>SV</sub> 2023 [Fz/24h]</b>	
<b>Bundesstraßen</b>	370	<b>486</b>
<b>Landesstraßen</b>	171	<b>229</b>
<b>insgesamt (B und L)</b>	287	<b>379</b>
	<b>DTV<sub>SV</sub> 2022 [Fz/24h]</b>	
<b>Bundesstraßen</b>	391	<b>514</b>
<b>Landesstraßen</b>	170	<b>226</b>
<b>insgesamt (B und L)</b>	299	<b>394</b>
	<b>2023/2022 [%]</b>	
<b>Bundesstraßen</b>	- 5,4	<b>- 5,4</b>
<b>Landesstraßen</b>	+ 0,6	<b>+ 1,3</b>
<b>insgesamt (B und L)</b>	- 4,0	<b>-3,8</b>

## Reduzierung des SV-Grenzverkehrs um - 3,8 % an Montagen bis Freitagen

Der Schwerverkehr an den Grenzzählstellen hat insgesamt im Vergleich zum Vorjahr an den Werktagen Mo-Fr um - 3,8 % abgenommen. Einem Rückgang von - 5,4 % an den Grenzübergängen im Zuge der Bundesstraßen steht dabei ein Anstieg um + 1,3 % an denjenigen im Zuge der Landesstraßen gegenüber.

Zwischen den Entwicklungen an Werktagen und im Gesamtzeitbereich sind nur geringfügige Unterschiede festzustellen.

## Kfz-Bestand

## Zuwachs des Kfz-Bestands um + 1,0 %

Der Kfz-Bestand (mit amtlichem Kennzeichen) hat in Nordrhein-Westfalen nach Angaben des Kraftfahrt-Bundesamtes zum Jahresende 2023 im Vergleich zum Vorjahreszeitpunkt um + 1,0 % auf 12.632.062 Kraftfahrzeuge zugenommen. 10.557.227 oder 83,6 % dieser Fahrzeuge waren Pkw (+ 0,5 % gegenüber dem Jahresende 2021), 936.347 oder 7,4 % waren Krafträder (+ 1,7 %) und 834.814 oder 6,6 % waren Lkw bzw. Sattelfahrzeuge (+ 2,8 %).

Die insgesamt 12,632 Mio. Kfz in Nordrhein-Westfalen stellten mit 20,8 % den größten Landesanteil an den bundesweit 60,681 Mio. Kfz dar. (Quelle: KBA)

## Straßenverkehrsunfälle

**- 0,6 % weniger Unfälle mit Personenschaden als im Vorjahr**

Die Zahl der Verkehrsunfälle mit Personenschaden lag auf allen Straßen in Nordrhein-Westfalen (ohne Autobahnen) im Jahr 2023 mit 58.965 Unfällen unter dem Niveau des Vorjahres (2022: 59.303 Unfälle). Das entspricht einer Abnahme von - 0,6 %. Davon entfielen 12.227 Unfälle oder 20,7 % auf die freien Strecken (- 3,3 % Rückgang) und 46.738 Unfälle oder 79,3 % passierten innerorts (+ 0,2 % Zuwachs). Auf den Bundesstraßen passierten 8.707 Unfälle (Anteil von 14,8 %, + 0,9 % Zuwachs), auf den Landesstraßen 18.002 Unfälle (30,5 %, + 0,8 %), auf Kreisstraßen 6.964 Unfälle (11,8 %, - 0,3 %) und auf den übrigen Straßen 25.292 Unfälle (42,9 %, - 2,1 %).

**+ 0,7 % mehr Verunglückte Personen als im Vorjahr,  
. 12,5 % Schwerverletzte, - 3,2 % Getötete**

In den 58.965 Unfällen in NRW mit Personenschaden im Jahr 2023 wurden insgesamt 72.733 Personen verletzt. Das sind + 0,7 % Personen mehr als im Vorjahr. Von diesen wurden 9.985 Personen schwer verletzt. Das entspricht einem Rückgang im Vergleich zum Vorjahr von - 12,5 %. Die Zahl der Getöteten ist um - 3,2 % auf 389 gesunken.

Quelle für die Unfallzahlen: IT.NRW, <https://www.landesdatenbank.nrw.de>, alle Angaben ohne Autobahnen

## Verzeichnis der Tabellen (Anhänge):

DTV	Kfz-Verkehr	auf	Bundesstraßen	Anhang 1.1
DTV	Kfz-Verkehr	auf	Landes- und Kreisstraßen	Anhang 1.2
DTV	Kfz-Verkehr	an	Grenzzählstellen	Anhang 1.3
DTV	Schwerverkehr (SV)	auf	Bundesstraßen	Anhang 2.1
DTV	Schwerverkehr (SV)	auf	Landes- und Kreisstraßen	Anhang 2.2
DTV	Schwerverkehr (SV)	an	Grenzzählstellen	Anhang 2.3
DTV	Fahrzeugarten	auf	Bundesstraßen	Anhang 3.1
DTV	Fahrzeugarten	auf	Landes- und Kreisstraßen	Anhang 3.2
DTV	Fahrzeugarten	an	Grenzzählstellen	Anhang 3.3
Geschwindigkeitsmessungen		auf	Bundes- und Landesstraßen	Anhang 4.1
Geschwindigkeitsmessungen		an	Grenzzählstellen	Anhang 4.2

## Abkürzungen und Begriffe

<b>Str.-Kl.</b>	Straßenklasse und	<b>Lfw</b>	Lieferwagen ≤ 3,5t zul. Gesamtgewicht (zul. GG)
<b>u.-Nr.</b>	Straßennummer	<b>Mot</b>	Motorräder (auch mit Beiwagen), jedoch keine Fahrräder, keine Mofas
<b>Zst.-Name</b>	Name der Zählstelle	<b>Pkw mit Anh.</b>	Kfz bis 3,5t zul. GG mit Anhänger
<b>Zst.-Nr.</b>	Nummer der Zählstelle	<b>Bus</b>	Kraftfahrzeuge mit mehr als neun Sitzplätzen zur Personenbeförderung (auch mit Anhänger)
<b>TK-</b>	Nummer der topographischen Karte 1:25000, in der Zählstelle liegt	<b>Lkw ohne Anh.</b>	Lkw > 3,5t zul. GG ohne Anhänger
<b>GT</b>	Anzahl Tage mit mehr als 20 auswertbaren Stundenwerten, fehlende Stundenwerte (auch Tageswerte) sind eingeschätzt	<b>Lkw mit Anh.</b>	Lkw > 3,5t zul. GG mit Anhänger
<b>DTV</b>	Durchschnittliche Tägliche Verkehrsstärke (Kfz/24h)	<b>Sattel</b>	Alle Sattelkraftfahrzeuge
<b>Mo-So</b>	Alle Tage (Montag bis Sonntag),	<b>Son nkl.</b>	Sonstige und nicht klassifizierbare Kfz, d.h. alle Kfz, bei denen die Fahrzeugart nicht bestimmbar war oder die keiner der anderen Klassen angehören
<b>Mo-Fr</b>	Alle Werktage (Montag bis Freitag),	<b>SGV</b>	Schwerer Güterverkehr = Lkw ohne Anh. + Lkw mit Anh. + Sattel
<b>Sa</b>	Alle Samstage	<b>SV</b>	Schwerverkehr = SGV + Bus
<b>So+Fei</b>	Alle Sonn- und Feiertage des Auswertzeitraums	<b>v<sub>zul</sub></b>	Zulässige Höchstgeschwindigkeit
<b>R</b>	Richtungsangabe	<b>v<sub>m</sub></b>	Mittlere Geschwindigkeit
<b>#</b>	Zählstelle in der mittleren Verkehrsentwicklung nicht berücksichtigt	<b>S</b>	Standardabweichung der Geschwindigkeit (statistischer Wert)
<b>*</b>	durch Schätzverfahren errechnete Werte	<b>%-Ant</b>	Anteil der Fahrzeuge (Fz), die die angegebene Geschwindigkeit überschreiten
<b>Pkw</b>	Pkw (vom Kleinwagen bis zur Großraumlimousine, einschl. Offroad-Fahrzeuge)		



## Durchschnittlicher und maximaler Tagesverkehr - Kraftfahrzeuge (KFZ)

JAHR 2023

Str.-Kl. u. -Nr.	Zst.-Name	TK-/ Zst.- Nr.	GT 2023	Durchschnittlicher Tagesverkehr (DTV)								Maximaler Tagesverkehr					
				Gesamtquerschnitt								Richtungen					
				Mo-So	23/22	Mo-Fr	23/22	Sa	23/22	So+Fei	23/22	Mo-Fr	Sa	So+Fei			
Kfz/24h	%	Kfz/24h	%	Kfz/24h	%	Kfz/24h	%	Kfz/24h	Datum,R	Kfz/24h	Datum,R	Kfz/24h	Datum,R				
B 70	Vreden-Süd	3906 / 5362	363	6809	+8,0	7845	+8,0	4982	+10,5	4204	+8,4	5390	Fr 11.08. S	3980	12.08. S	3352	13.08. N
B 70	Lünten	3907 / 5380	365	5447	+6,8	5982	+6,0	4522	+10,6	4092	+10,0	3529	Fr 01.09. N	3125	06.05. N	2947	07.05. S
B 70	Raesfeld West	4206 / 5381	363	2353	+2,5	2547	+4,1	2100	+0,3	1795	-2,3	1830	Fr 08.12. N	1441	09.12. N	1494	10.12. S
B 83	Beverungen-Wehrden	4222 / 5382	356	5801	+2,7	6447	+2,3	5009	+5,3	3894	+4,8	4067	Fr 26.05. S	3052	26.08. N	3125	29.05. N
B 219	Greven (N)	3811 / 5350	335	9320	+2,9	10493	+2,7	7310	+5,6	6328	+4,2	7168	Di 28.03. N	4661	26.08. N	5173	21.05. S
B 220	Emmerich	4103 / 5258	352	13529	-0,8	15008	-0,6	11308	-0,7	9495	-0,8	8732	Mi 06.09. N	6932	30.09. N	8470	03.10. S
B 221	Brüggen (N)	4703 / 5432	353	11894	+2,3	13057	+2,9	10469	+3,2	8452	-0,5	8031	Fr 11.08. S	6608	26.08. S	6412	13.08. S
B 221	Arsbeck	4803 / 5276	365	6423	+3,8	7076	+4,2	5458	+4,7	4628	+2,0	4226	Do 24.08. N	3202	17.06. N	3144	14.05. S
B 221	Heinsberg	4902 / 5259	359	15516	+5,1	17940	+5,4	12181	+6,5	8651	+4,7	10857	Di 31.10. N	7394	28.10. N	5385	08.10. N
B 224	Bottrop	4407 / 5344	362	42149	+2,4	46400	+1,7	38430	+4,7	28350	+6,7	27270	Mi 03.05. S	28059	17.06. S	24747	18.06. S
B 226	Gedern	4510 / 5272	233	8053	-9,9	9019	-10,7	6522	-7,8	5479	-3,8	6365	Do 04.05. W	4487*	16.12. W	3969	14.05. W
B 226	Wanne-Eickel Ost	4409 / 5364	365	22963	+1,5	25962	+2,3	20521	-0,2	13080	+0,7	16303	Mo 18.12. O	19485	11.03. W	12892	16.07. W
B 229	Delecke 2	4514 / 5334	134	4067	-4,7	3978	-4,2	3922	-5,1	4543	-6,2	2726	Fr 09.06. W	3011*	16.09. W	3584*	10.09. W
B 229	Lüdenscheid-Brügge	4711 / 5321	365	15242	+0,7	17543	+0,3	12716	+4,2	8196	+2,9	10321	Mi 17.05. O	7280	29.04. O	5623	28.05. W
B 229	Solingen	4808 / 5203	360	12381	+2,7	13252	+2,0	11711	+5,7	9479	+5,4	7977	Fr 09.06. O	7476	10.06. O	7028	11.06. O
B 230	Holzheim	4805 / 5238	365	9943	+4,7	11247	+5,3	8052	+4,4	6330	+3,1	8267	Do 20.07. W	4698	18.03. W	4190	14.05. W
B 235	Datteln	4210 / 5345	362	9922	-15,1	10888	-14,7	8750	-15,3	7054	-16,0	6929	Fr 17.03. N	5351	11.03. N	4505	10.04. S
B 236	Dortmund-Wambeldorf	4411 / 5365	230	67147	+3,6	75975	+3,8	54133	+4,5	42856	+4,1	44416	Do 19.10. S	35304	30.09. S	28639	01.10. N
B 236	Dortmund-Berghofen	4511 / 5352	355	29165	+8,0	32756	+9,4	23583	+4,7	19524	+4,2	21281	Mi 04.10. S	17216	30.09. S	14030	14.05. S
B 236	Plettenberg-Ohle	4712 / 5309	350	6588	-0,8	7571	-1,4	5332	+2,7	3726	+3,0	4335	Di 17.10. S	3116*	22.04. N	2597	30.04. S
B 236	Altenhundem	4814 / 5383	365	13684	+6,8	15688	+7,5	11096	+6,2	7864	+5,4	8880	Mi 17.05. N	6245	13.05. N	5163	20.08. N
B 236	Gleidorf (O)	4815 / 5310	333	4483	-25,9	4946	-23,2	3810	-28,3	3201	-36,5	3563	Fr 10.02. N	3173	28.01. S	3360	22.01. S
B 236	Schmallenberg	4815 / 5367	289	5535	-4,9	6307	-2,7	4524	-7,5	3304	-15,2	4149	Mi 17.05. S	2958	21.10. S	2717	08.10. S
B 236	Winterberg-Waltenberg	4817 / 5366	365	7031	+7,3	7526	+7,0	6490	+9,4	5516	+7,9	5087	Fr 18.08. N	4151	20.05. N	4095	21.05. N
B 236	Winterberg-Herrloh	4817 / 5369	365	6764	+4,7	6551	+6,1	7282	+3,9	7180	+0,3	5999	Fr 10.02. S	6742	21.01. S	6638	29.01. S
B 237	Ohl	4810 / 5225	365	3756	+1,5	4099	+2,4	3310	+1,1	2761	-2,0	2534	Fr 11.08. W	2363	02.09. W	2804	03.09. W
B 239	Espelkamp-Gestrigen	3617 / 5356	363	11038	+4,8	12411	+5,1	9087	+4,3	7202	+6,1	8306	Fr 01.09. S	6167	02.09. S	5491	17.09. S
B 239	Bad Salzuflen	3918 / 5315	125	22042	+3,8	23889	+3,5	19270	+5,1	17001	+5,3	14392*	Mi 07.06. S	11440*	29.04. N	10699*	14.05. S
B 239	Detmold-Heidenoldendorf	4018 / 5357	353	13613	+4,2	15601	+4,2	11453	+6,1	7507	+5,5	9914	Mi 07.06. N	6525	03.06. N	4895	18.06. N
B 239	Höxter-Fürstenau	4121 / 5358	365	6265	+0,9	7048	+0,0	5120	+3,4	4105	+6,9	4066	Mi 17.05. N	3344	26.08. S	3224	24.09. N
B 241	Bever	4322 / 5384	364	5909	-5,5	6566	-5,4	4900	-5,5	4133	-4,2	4508	Fr 26.05. O	2977	27.05. O	3382	29.05. W
B 252	Brakel	4221 / 5340	80	7591	+3,8	8337	+3,5	6347	+4,4	5660	+6,7	5404*	Fr 15.12. N	3718*	16.12. N	4069*	21.05. S
B 256	Marienhöhe	4811 / 5224	362	5808	-3,2	6560	-2,6	4596	-2,9	3821	-5,4	3935	Fr 29.09. S	2814	02.09. S	2894	03.09. N
B 258	Friesenrath (W)	5303 / 5208	355	14241	+0,9	15305	+1,8	12628	+0,7	11347	-3,0	9604	Fr 11.08. O	7734	16.09. O	8374	13.08. W
B 258	Friesenrath (S)	5303 / 5250	357	18360	-2,2	19851	-1,3	16218	-1,4	14212	-6,7	12800	Fr 08.09. O	10437	16.09. O	10441	10.09. W
B 258	Imgenbroich	5403 / 5277	365	13159	-1,1	14320	-0,2	13236	+0,0	8489	-5,9	8816	Fr 15.12. O	8291	02.12. O	6545	13.08. W
B 258	Blankenheimer Wald	5505 / 5239	364	2733	-4,9	2969	-3,5	2377	-7,0	2092	-9,4	2652	Do 30.03. O	1737	20.05. W	2432	21.05. O
B 258	Ahrhütte (O)	5606 / 5243	352	6435	+10,9	6396	+11,4	6160	+12,6	6818	+7,6	6795	Mo 05.06. W	7469	20.05. O	10208	21.05. W
B 264	Aachen-Bildchen	5202 / 5261	346	8294	-1,6	8921	-2,2	8818	+1,0	5375	+0,7	5594*	Fr 24.02. O	4911	29.04. O	4854	29.10. O
B 264	Langerwehe	5104 / 5246	365	11264	-5,6	12634	-5,7	9938	-4,2	6926	-3,6	7861	Mi 14.06. O	6391	16.12. W	4977	24.09. O
B 264	Düren/Kerpen	5105 / 5265	360	6972	-16,3	8090	-16,1	5445	-15,4	3796	-16,7	5878	Mi 26.04. O	4007	16.09. W	2576	06.08. W
B 265	Lechenich 2	5106 / 5269	362	11109	+6,0	12347	+6,4	9515	+6,4	7515	+5,3	7469	Do 01.06. S	6384	02.09. S	5351	21.05. N
B 265	Wollersheim (O)	5305 / 5232	352	4323	-1,3	4518	+0,0	3913	-2,4	3890	-6,0	3238	Fr 26.05. S	2603	22.07. S	3550	21.05. N
B 266	Kesternich (S)	5304 / 5211	287	4248	-0,3	4500	+0,4	3879	+2,3	3552	-5,6	3345	Fr 26.05. O	3374	22.07. O	3680	21.05. W
B 288	Uerdingen	4605 / 5231	363	24211	+9,6	27875	+10,2	18167	+9,9	14660	+8,3	17624	Di 31.10. O	12970	28.10. W	10113	29.10. W
B 475	Ladbergen Nord	3812 / 5385	365	10896	+8,6	12063	+9,5	8626	+7,8	8137	+5,2	8481	Fr 11.08. S	6294	14.10. S	6843	20.08. S
B 475	Sassenberg-Süd	4014 / 5363	361	12188	+2,1	13698	+2,5	10109	+3,6	7910	+0,8	8165	Di 08.08. S	6089	29.04. N	5634	30.04. S
B 475	Lippetal-Lippborg	4314 / 5359	360	8027	+4,3	8876	+5,1	6687	+2,7	5766	+3,3	6398	Do 30.03. S	4493	30.09. S	4336	18.06. N
B 477	Gohr	4906 / 5262	351	6361	+9,4	7170	+9,9	5264	+9,6	4060	+8,6	6206	Mo 11.09. N	4751	26.08. S	3282	27.08. S
B 477	Rommerskirchen	4906 / 5268	364	5220	+0,5	5803	+1,3	4930	-0,6	3142	-1,5	3516	Fr 29.09. S	3165	30.09. S	2284	01.10. S
B 478	Waldbröl	5111 / 5222	364	7406	+3,6	8234	+4,0	6771	+4,5	4644	+2,7	4792	Di 31.10. W	3868	03.06. O	3664	20.08. W
B 480	Brilon (N)	4517 / 5322	80	4133	+7,6	4326	+7,8	3678	+5,8	3745	+8,6	3438	Di 31.01. N	3046	28.01. N	3587	29.01. N
B 480	Winterberg	4717 / 5325	365	11909	+2,1	12292	+2,6	11281	+2,9	10909	-0,2	9089	Fr 10.02. S	8064	28.01. N	8383	05.02. N
B 480	Bad Berleburg	4916 / 5301	354	5231	+0,5	5752	+1,3	4605	+0,4	3677	-3,0	3456	Mi 17.05. N	3020	19.08. N	2566	20.08. S
B 481	St. Mauritz	3912 / 5506	363	12240	+5,2	13664	+5,5	10080	+4,9	8372	+6,0	9055	Fr 08.09. N	5844	30.09. N	5978	21.05. S
B 483	Radevormwald-Rochollsberg	4710 / 5271	363	7744	-3,6	8536	-3,3	6474	-2,0	5649	-5,7	5512	Fr 26.05. S	4164	17.06. S	4243	20.08. N
B 506	Kürten-Weiden	4909 / 5270	350	4264	-1,0	4623	-0,5	3735	+0,1	3275	-3,8	2915	Fr 26.05. W	2269	06.05. W	2326	14.05. O
B 507	Winterscheid	5110 / 5278	345	5530	+3,9	6143	+4,9	4667	+3,4	3809	+0,5	4032	Do 14.12. O	2982	16.09. W	2673	20.08. O

Herausgeber:

Landesbetrieb Straßenbau Nordrhein-Westfalen, Landesverkehrszentrale, Bonner Straße 67, 51379 Leverkusen

Auswertung:

DTV-Verkehrsconsult GmbH, Pascalstraße 53, 52076 Aachen

Durchschnittlicher und maximaler Tagesverkehr - Kraftfahrzeuge (KFZ)

JAHR 2023

Str.-Kl. u. -Nr.	Zst.-Name	TK-/ Zst.- Nr.	GT 2023	Durchschnittlicher Tagesverkehr (DTV)								Maximaler Tagesverkehr					
				Gesamtquerschnitt								Richtungen					
				Mo-So 23/22		Mo-Fr 23/22		Sa 23/22		So+Fei 23/22		Mo-Fr		Sa		So+Fei	
Kfz/24h	%	Kfz/24h	%	Kfz/24h	%	Kfz/24h	%	Kfz/24h	Datum,R	Kfz/24h	Datum,R	Kfz/24h	Datum,R				
B 511	Gleidorf (N)	4815 / 5311	48	9101	-4,2	10265	-3,1	7734	-4,6	5609	-9,4	6220	Do 30.03. N	4494	28.01. N	3679	02.04. N
B 514	Babbenhausen	3819 / 5335	364	9090	-1,9	10199	-1,6	7872	-1,6	5697	-2,2	8304	Fr 11.08. O	5144	22.04. O	4197	04.06. W
B 514	Kalletal	3819 / 5347	363	2298	+1,1	2598	+1,9	1810	+1,5	1510	-2,3	3025	Fr 11.08. O	1276	18.02. O	1255	03.09. O
B 516	Ense-Möhnesee	4414 / 5346	361	5631	-0,9	6113	-0,4	4562	-0,5	4599	-3,0	5567	Do 30.03. O	3514	09.09. O	3737	30.04. O
B 516	Brilon (W)	4517 / 5323	50	5510	+1,4	6020	+0,7	4409	+3,2	4394	+5,3	4631*	Fr 11.08. O	2914*	26.08. O	3395*	13.08. O
B 525	Coesfeld-Ost	4009 / 5353	363	8351	+5,1	9416	+5,4	6961	+6,1	5269	+4,7	5668	Mi 17.05. O	4221	06.05. W	3258	13.08. O

## Durchschnittlicher und maximaler Tagesverkehr - Kraftfahrzeuge (KFZ)

JAHR 2023

Str.-Kl. u. -Nr.	Zst.-Name	TK-/ Zst. Nr.	GT 2023	Durchschnittlicher Tagesverkehr (DTV)								Maximaler Tagesverkehr					
				Gesamtquerschnitt								Richtungen					
				Mo-So 23/22		Mo-Fr 23/22		Sa 23/22		So+Fei 23/22		Mo-Fr		Sa		So+Fei	
Kfz/24h	%	Kfz/24h	%	Kfz/24h	%	Kfz/24h	%	Kfz/24h	Datum,R	Kfz/24h	Datum,R	Kfz/24h	Datum,R				
	<i>Landesstraßen</i>																
L 11	Wollersheim (W)	5305 / 5234	342	1791	-3,5	1898	-2,6	1669	-3,6	1466	-6,8	1221	Fr 11.08. W	1182	20.05. W	1279	21.05. W
L 29	Heidenend	4603 / 5438	365	5195	+87,1	5451	+87,6	5715	+89,5	3746	+84,0	4596	Fr 25.08. N	5036	28.10. N	3293	29.10. N
L 29	Willich-Viersen	4704 / 5266	327	12809	+3,3	14858	+3,8	10074	+3,6	6931	+2,8	9585	Fr 06.10. W	6680	04.03. W	4859	08.10. W
L 47	Sittard	5001 / 5256	356	4819	-6,2	5063	-6,4	4860	-5,5	3817	-5,1	5206	Do 11.05. W	4526	13.05. W	4249	01.05. W
L 77	Goch (N)	4302 / 5241	363	8770	+2,3	9656	+2,5	8319	+3,9	5629	+1,3	7083	Fr 16.06. N	4634	14.10. N	3312	20.08. S
L 101	Schildgen (O)	4908 / 5427	364	11005	-4,3	11962	-3,6	9693	-5,4	8291	-5,6	7346	Fr 03.03. S	5778	09.12. S	5768	14.05. S
L 104	Kirchhellen (O)	4307 / 5524	364	1823	-9,8	1961	-8,4	1584	-11,2	1470	-14,6	1700	Di 14.02. N	1063	03.06. S	1216	30.04. S
L 115	Ahrhütte (N)	5606 / 5245	202	8570	+8,9	8513	+7,4	8232	+15,0	9074	+10,0	7912	Mo 05.06. N	7710	20.05. S	12378	21.05. N
L 136	Loope	5010 / 5204	365	9313	+0,8	10594	+1,8	7738	-0,3	5531	-2,6	6642	Do 28.09. O	4423	17.06. W	3480	14.05. O
L 143	Rottbitze (N)	5309 / 5406	349	9295	+3,8	10338	+4,6	8775	+4,4	5585	+0,7	10292	Fr 12.05. N	8460	21.10. S	5074	14.05. N
L 166	Kesternich (O)	5304 / 5210	287	2163	-3,9	2101	-2,3	2398	-5,0	2214	-8,7	2003	Fr 08.09. W	4236	22.07. W	2620	23.07. O
L 182	Bornheim (S)	5207 / 5407	354	12166	+9,3	13639	+9,5	10471	+10,4	7721	+9,8	7865	Do 10.08. W	7058	29.04. W	6035	13.08. W
L 183	Bornheim (W)	5207 / 5408	356	12543	+3,8	14044	+4,3	11828	+4,3	7179	+3,1	9305	Do 26.10. N	7036	21.10. N	4702	14.05. N
L 194	Weilerswist	5207 / 5437	361	4567	-3,8	4964	-3,8	4008	-3,6	3454	-2,5	3735	Di 15.08. S	2895	07.10. N	2531	08.10. N
L 218	Heimbach	5304 / 5413	360	4115	-2,8	4213	-0,9	4065	-3,9	3771	-9,4	3152	Fr 11.08. O	3056	09.09. O	3575	29.05. O
L 231	Horbach/Locht	5102 / 5439	360	1949	+15,8	1984	+18,0	1960	+12,8	1802	+10,1	2872	Do 07.09. S	1704	14.01. S	1481	03.10. S
L 232	Richterich	5102 / 5411	364	19259	+4,2	21689	+4,6	16585	+4,5	11825	+3,1	12782	Di 04.04. S	10009	13.05. N	7077	14.05. S
L 233	Friesenrath (N)	5303 / 5209	325	5036	-8,0	5543	-7,0	4450	-7,3	3507	-13,2	4220	Fr 15.09. S	3228	02.09. S	2936	10.09. S
L 238	Stolberg	5203 / 5441		wegen langer Ausfallzeit derzeit keine Schätzung													
L 238	Zweifall	5203 / 5410	364	3326	-20,0	3552	-20,6	2971	-18,9	2721	-16,3	3359	Fr 15.12. S	2542	24.06. S	2631	01.10. N
L 247	Rottbitze (O)	5309 / 5405	357	11323	+5,3	12406	+6,0	10566	+6,4	7652	+1,9	8383	Fr 09.06. W	9277	21.10. O	6078	14.05. O
L 288	Schildgen (W)	4908 / 5426	364	9075	+2,3	10177	+2,6	7641	+1,7	5888	+3,1	6015	Fr 28.04. N	4360	09.12. N	3796	12.11. S
L 324	Erdingen	5012 / 5431	363	5333	+1,2	6037	+1,5	4244	+1,7	3438	+0,9	3751	Do 28.09. N	2456	21.10. N	2579	20.08. N
L 331	Margarethenhöhe	5309 / 5404	355	10738	+2,4	11959	+4,0	8544	-0,6	7708	-2,5	8598	Fr 09.06. W	6698	16.09. W	5930	21.05. W
L 357	D-Gerresheim	4707 / 5416	364	11524	+0,2	12960	+0,5	10205	+1,7	6915	-0,8	8318	Fr 09.06. O	6383	10.06. O	4701	11.06. O
L 358	Bensberg-Refrath	5008 / 5428	362	10158	+2,2	11657	+3,3	7387	-0,1	6497	-1,1	8656	Di 18.04. O	5327	14.10. O	5191	21.05. O
L 359	Witzhelden (W)	4808 / 5418	364	2309	+16,6	2419	+17,4	2278	+17,4	1899	+12,7	2971	Do 17.08. O	2651	30.09. O	2737	01.10. O
L 372	Brüggen (O)	4703 / 5433	355	5206	-3,3	5721	-2,7	4793	-3,1	3504	-5,5	3949	Fr 03.02. W	3073	04.02. W	2807	13.08. O
L 418	Hahnerberg	4708 / 5440	354	30130	+6,5	35101	+7,3	22494	+5,8	16707	+4,3	22770	Fr 07.07. W	14628	01.07. O	11986	02.07. O
L 442	Essen-Werden (O)	4607 / 5420	332	10163	+3,6	11172	+4,6	8884	+2,0	7212	+0,6	7240	Di 14.02. O	5320	03.06. O	5007*	14.05. O
L 442	Essen-Werden (N)	4607 / 5421	331	5920	+1,5	6394	+2,6	5406	+0,7	4463	-2,6	3867	Mi 14.06. S	3459	03.06. S	3242	24.09. S
L 463	Voerde	4306 / 5424	362	6545	+5,3	7396	+5,4	5523	+7,2	4015	+4,7	5915	Mi 11.10. W	4936	14.10. W	3809	01.10. O
L 475	Krefeld	4605 / 5434	365	9278	+4,0	10543	+5,3	7574	+1,8	5667	-0,5	7668	Mo 17.07. S	4670	07.10. N	3819	14.05. N
L 528	Breckerfeld (N)	4710 / 5507	359	8176	-2,7	9151	-2,6	6863	-1,1	5390	-3,0	6524	Di 02.05. S	4306	10.06. S	4765	17.09. N
L 531	Siegen	5114 / 5332	286	10565	+15,4	12219	+15,4	11149	+35,5	3524	-12,4	11081	Mi 17.05. N	10167	13.05. N	4747	02.07. N
L 544	Langscheid (W)	4613 / 5510	108	2951	+30,7	3155	+31,9	2821	+34,0	2252	+22,9	2020*	Fr 08.09. W	1825*	17.06. O	1667*	30.04. W
L 551	Haltern	4209 / 5536	361	5871	+2,5	6429	+3,4	5287	+1,9	4141	-0,3	3863	Mi 17.05. N	3306	13.05. S	3326	30.04. S
L 555	Coesfeld-Nordost	4009 / 5533	364	5471	-6,0	6238	-6,3	4464	-4,0	3256	-2,3	3806	Do 20.04. S	3056	06.05. N	2296	07.05. N
L 560	Sandersküper	3807 / 5535	363	3706	+1,1	3531	-2,8	4357	+7,7	3863	+10,7	3463	Fr 29.12. N	2914	30.12. N	3388	07.04. N
L 572	Rhede	4105 / 5320	364	13894	+2,3	15612	+2,8	12049	+1,8	8603	+2,6	9102	Fr 25.08. O	8512	26.08. W	7558	27.08. W
L 586	Stromberg	4215 / 5349	363	2439	+0,8	2688	+1,2	2162	+0,6	1683	+0,4	3757	Fr 12.05. O	1790	20.05. O	1633	29.05. O
L 587	Greven (S)	3911 / 5306	365	11098	+8,3	12675	+8,8	8876	+8,2	6672	+7,5	8284	Di 28.03. N	5297	19.08. N	4763	20.08. S
L 591	Lienen	3813 / 5513	363	6119	+2,4	6819	+3,0	5189	+2,1	4107	+1,0	4070	Fr 12.05. W	3303	13.05. W	2778	04.06. W
L 602	Hemden	4105 / 5534	105	5521	+3,2	5678	+2,9	5984	+3,6	4515	+4,9	4022	Fr 26.05. N	4001	06.05. N	3611*	08.06. S
L 608	Groß Reken	4108 / 5505	363	5296	-31,6	5877	-31,8	4664	-29,9	3512	-30,5	4984	Fr 31.03. S	4701	26.08. S	3847	27.08. S
L 608	Gelsenkirchen-Schalke	4408 / 5523	364	36158	+3,3	40888	+3,8	31672	+3,5	21086	+2,8	24038	Di 20.06. S	19301	17.06. S	14437	18.06. S
L 610	Recklinghausen	4309 / 5526	361	9300	-1,3	10448	-0,9	8511	-0,6	5395	-2,1	6849	Fr 23.06. O	4820	03.06. O	3361	14.05. O
L 621	Kirchhellen (S)	4307 / 5525	364	1614	-19,9	1708	-19,4	1377	-18,5	1440	-22,8	1546	Fr 26.05. N	987	13.05. S	1467	03.09. N
L 687	Langscheid (S)	4613 / 5511	108	3365	-8,9	3238	-5,3	3324	-12,6	3903	-17,3	2646*	Mi 23.08. N	2669	16.09. S	3509*	30.04. N
L 697	Attendorn	4813 / 5531	356	4067	-3,9	4620	-3,5	3265	-2,8	2532	-5,9	2651	Di 21.03. S	1982	22.04. S	1769	23.04. S
L 776	Salzkotten	4317 / 5530	364	16166	+9,3	17165	+8,6	14585	+12,0	13509	+11,6	12314	Fr 29.09. O	9477	30.09. W	9527	30.07. W
L 787	Sennestadt (S)	4017 / 5520	0	5722	+4,6	6711	+6,1	4098	+0,4	3141	+0,8	4112*	Fr 29.09. O	2409*	30.09. O	2030*	13.08. O
L 822	Lippstadt-Cappel	4315 / 5528	364	7924	+3,5	8849	+3,5	6743	+4,4	5226	+4,6	5189	Di 31.10. O	4076	21.10. O	3521	15.10. W
L 937	Detmold (N)	4019 / 5517	285	9589	+2,5	10496	+2,8	8508	+2,4	6878	+2,5	6838	Fr 21.04. S	5534	22.04. N	5280	30.04. N
L 937	Detmold (S)	4019 / 5518	285	13759	+4,0	15189	+4,7	11780	+3,4	9720	+2,4	9799	Fr 21.04. N	8075	22.04. N	7971	30.04. N
L 938	Detmold (W)	4019 / 5519	285	10575	-1,1	11633	-0,6	9013	-1,0	7664	-2,6	7328	Do 27.04. W	5957	22.04. W	6232	30.04. W

Herausgeber: Landesbetrieb Straßenbau Nordrhein-Westfalen, Landesverkehrszentrale, Bonner Straße 67, 51379 Leverkusen

Auswertung: DTV-Verkehrsconsult GmbH, Pascalstraße 53, 52076 Aachen

Durchschnittlicher und maximaler Tagesverkehr - Kraftfahrzeuge (KFZ)

JAHR 2023

Str.-Kl. u. -Nr.	Zst.-Name	TK-/ Zst.- Nr.	GT 2023	Durchschnittlicher Tagesverkehr (DTV)								Maximaler Tagesverkehr					
				Gesamtquerschnitt								Richtungen					
				Mo-So 23/22		Mo-Fr 23/22		Sa 23/22		So+Fei 23/22		Mo-Fr		Sa		So+Fei	
Kfz/24h	%	Kfz/24h	%	Kfz/24h	%	Kfz/24h	%	Kfz/24h	Datum,R	Kfz/24h	Datum,R	Kfz/24h	Datum,R				
L 954	Bad Driburg	4220 / 5529	365	7375	+0,3	8438	+0,7	5897	+1,1	4375	-0,4	4868	Fr 28.04. S	3396	29.04. S	2702	30.04. N
L 969	Werl-Westönnen	4413 / 5324	357	9165	+1,9	10351	+2,3	8031	+3,9	5399	-0,9	9480	Do 30.03. O	6646	16.12. O	3818	24.09. W
K 10	Sennestadt (O)	4017 / 5521	0	4193	-6,1	4735	-5,1	3858	+0,1	2319	-17,6	3496*	Mi 03.05. S	2649*	13.05. S	1598*	29.05. S
K 10	Breckerfeld (O)	4710 / 5508	364	2541	-6,3	2761	-6,0	2157	-4,8	1985	-7,8	2072	Mi 03.05. W	1538	10.06. O	2281	17.09. W

## Durchschnittlicher und maximaler Tagesverkehr - Kraftfahrzeuge (KFZ) (Grenzübergänge)

JAHR 2023

Str.-Kl. u. -Nr.	Zst.-Name	TK-/ Zst.- Nr.	GT 2023	Durchschnittlicher Tagesverkehr (DTV)								Maximaler Tagesverkehr					
				Gesamtquerschnitt								Richtungen					
				Mo-So 23/22		Mo-Fr 23/22		Sa 23/22		So+Fei 23/22		Mo-Fr		Sa		So+Fei	
Kfz/24h	%	Kfz/24h	%	Kfz/24h	%	Kfz/24h	%	Kfz/24h	Datum,R	Kfz/24h	Datum,R	Kfz/24h	Datum,R				
	<i>Bundesstraßen</i>																
B 1	AC-Vaalsequartier	5202 / 5253	353	12029	+1,7	11979	+2,0	12527	+0,7	11813	+1,3	7560	Do 07.09. O	7083	28.10. O	7256	30.04. W
B 8	Elten (B)	4002 / 5254	350	1825	-0,9	1924	+0,2	1924	+0,1	1354	-6,7	2711	Do 28.12. O	2405	30.09. W	1795	26.03. O
B 9	Kranenburg	4102 / 5255	347	11948	+5,4	12444	+5,3	13309	+10,1	8855	+2,0	10303*	Fr 29.12. S	7820	30.09. S	7648	08.06. N
B 54	Gronau-Amtsvenn	3807 / 5313	80	14023	-0,8	13862	-3,4	15788	+2,3	13206	+9,0	9728	Fr 24.02. S	11054	04.03. N	10039*	03.10. S
B 57	Aachen-Köpfchen	5202 / 5263	352	7436	+2,3	7859	+2,7	7644	+4,0	5584	-0,7	5010	Fr 15.12. S	4968	16.12. S	3666	24.09. N
B 58	Straelen 2 (Bundesstr.)	4503 / 5257	347	4677	+10,4	4954	+9,5	4503	+14,8	3717	+12,2	3223	Fr 03.11. W	3397	16.09. W	3094	03.10. W
B 220	Emmerich	4103 / 5258	352	13529	-0,8	15008	-0,6	11308	-0,7	9495	-0,8	8732	Mi 06.09. N	6932	30.09. N	8470	03.10. S
B 264	Aachen-Bildchen	5202 / 5261	346	8294	-1,6	8921	-2,2	8818	+1,0	5375	+0,7	5594*	Fr 24.02. O	4911	29.04. O	4854	29.10. O
	<i>Landesstraßen</i>																
L 29	Heidenend	4603 / 5438	365	5195	+87,1	5451	+87,6	5715	+89,5	3746	+84,0	4596	Fr 25.08. N	5036	28.10. N	3293	29.10. N
L 47	Sittard	5001 / 5256	356	4819	-6,2	5063	-6,4	4860	-5,5	3817	-5,1	5206	Do 11.05. W	4526	13.05. W	4249	01.05. W
L 231	Horbach/Locht	5102 / 5439	360	1949	+15,8	1984	+18,0	1960	+12,8	1802	+10,1	2872	Do 07.09. S	1704	14.01. S	1481	03.10. S
L 560	Sandersküper	3807 / 5535	363	3706	+1,1	3531	-2,8	4357	+7,7	3863	+10,7	3463	Fr 29.12. N	2914	30.12. N	3388	07.04. N
L 602	Hemden	4105 / 5534	105	5521	+3,2	5678	+2,9	5984	+3,6	4515	+4,9	4022	Fr 26.05. N	4001	06.05. N	3611*	08.06. S

Herausgeber:

Landesbetrieb Straßenbau Nordrhein-Westfalen, Landesverkehrszentrale, Bonner Straße 67, 51379 Leverkusen

Auswertung:

DTV-Verkehrsconsult GmbH, Pascalstraße 53, 52076 Aachen

Durchschnittlicher und maximaler Tagesverkehr - Schwerverkehr (SV)

JAHR 2023

Str.-Kl. u. -Nr.	Zst.-Name	TK-/ Zst. Nr.	GT 2023	Durchschnittlicher Tagesverkehr (DTV)								Maximaler Tagesverkehr								
				Gesamtquerschnitt								Richtungen								
				Mo-So	23/22	Mo-Fr	23/22	Sa	So+Fei	Anteil SV		Mo-Fr		Sa		So+Fei				
Kfz/24h	%	Kfz/24h	%	Kfz/24h	Kfz/24h	Mo-So	Mo-Fr	Kfz/24h	Datum,R	Kfz/24h	Datum,R	Kfz/24h	Datum,R							
	<i>Bundesstraßen</i>																			
B 1	AC-Vaalsequartier	5202 / 5253	353	228	-0,9	258	+2,0	202	130	1,9	2,2	307	Do 07.09. O	232	28.10. O	137	26.02. W			
B 1	Horn 2	4119 / 5339	122	1059	+9,2	1469	+9,8	241	105	8,3	10,5	1009*	Di 13.06. W	236*	25.11. W	121*	12.11. W			
B 7	Warburg West	4520 / 5331	302	666	-8,8	912	-7,2	197	76	4,8	5,9	900	Do 14.09. O	221	07.10. O	141	01.11. O			
B 7	Düsseldorf-Heerdt	4706 / 5031	252	2524	+3,6	3387	+3,8	926	418	3,1	3,6	2802*	Fr 15.12. O	1009*	16.12. O	849*	03.12. O			
B 8	Elten (B)	4002 / 5254	350	77	+32,8	95	+31,9	42	35	4,2	4,9	105	Do 02.03. W	66	16.09. W	75	07.04. W			
B 9	Kranenburg	4102 / 5255	347	314	+1,3	400	+1,0	157	99	2,6	3,2	282	Mo 24.07. S	115	07.10. S	197	01.05. S			
B 9	Geldern (O)	4403 / 5251	364	873	-3,5	1162	-2,8	318	186	11,4	13,8	858	Mo 05.06. S	313	07.10. S	259	01.05. N			
B 9	Krefeld-Hüls	4604 / 5275	365	409	-11,3	558	-9,6	128	50	4,2	5,2	523	Di 02.05. S	132	02.12. S	68	01.05. N			
B 9	Dormagen	4806 / 5267	365	1101	-2,2	1487	-2,4	375	167	9,9	11,7	1071	Di 17.01. S	760	19.08. N	333	27.08. S			
B 9	Goch (S)	4302 / 5240	363	1327	-1,0	1811	-0,4	363	203	9,6	11,9	1219	Fr 16.06. S	307	30.09. N	344	08.06. N			
B 42	AK Bonn Ost (S)	5208 / 5627		wegen langer Ausfallzeit derzeit keine Schätzung																
B 51	Ostbevern	3913 / 5329	365	489	-5,8	663	-4,9	172	58	5,6	6,8	529	Di 28.03. N	131	19.08. N	57	01.11. S			
B 51	Telgte	4012 / 5330	0	970	-0,3	1322	+0,8	313	117	5,9	7,3	871*	Mi 07.06. N	222	26.08. S	132	29.05. S			
B 51	Tondorf (S)	5506 / 5236	345	2978	+1,0	3805	+1,5	1641	801	16,5	20,5	2373	Mo 15.05. S	1137	15.04. N	711	08.06. N			
B 51	Dahlem	5605 / 5235	35	2975	+1,7	3739	+2,0	1779	930	23,6	29,9	2612*	Do 16.11. N	1233*	15.04. N	975*	29.05. N			
B 54	Gronau-Amtsvenn	3807 / 5313	80	1661	-8,3	2299	-7,4	360	203	11,8	16,6	1695*	Mi 24.05. S	430*	28.10. N	1494*	03.10. S			
B 54	Altenberge 2	3910 / 5338	149	2769	-4,6	3833	-3,8	700	254	9,5	11,7	2398*	Do 23.11. N	706*	28.10. N	260*	09.07. S			
B 54	Drensteinfurt (N)	4111 / 5348	361	382	+6,7	507	+5,4	175	57	4,3	5,2	565	Mi 05.04. N	666	18.03. N	222	19.03. S			
B 54	Ascheberg-Herbern	4212 / 5370	365	88	+2,3	120	+2,6	33	11	3,7	4,6	382	Do 02.03. S	66	12.08. S	29	13.08. S			
B 54	Werne-Langern	4311 / 5371	364	403	+0,8	540	+0,7	156	63	5,6	6,5	403	Mi 04.10. S	110	04.11. N	61	23.04. N			
B 54	Dortmund-Brechten	4410 / 5318	0	1850	+31,8	2593	+32,4	365	127	9,8	12,2	1866*	Di 04.07. S	303	18.03. S	121*	29.10. N			
B 54	Kierspe-Volme	4811 / 5372	146	606	-17,9	848	-18,1	127	42	7,7	9,5	1793*	Do 02.03. S	395*	18.03. N	98*	19.03. N			
B 54	Meinerzhagen	4811 / 5304	331	1458	-8,4	2056	-6,9	254	79	11,1	13,9	1411	Mi 07.06. N	242	17.06. N	107	01.11. N			
B 54	Olpe-Altenkleusheim	4913 / 5373	365	184	-15,6	259	-14,8	33	12	4,2	5,2	191	Do 28.09. N	38	03.06. S	23	21.05. N			
B 54	Kreuztal-Buschhütten	5013 / 5374	365	1511	-4,4	2112	-3,6	315	116	5,1	6,3	1394	Do 15.06. S	242	03.06. N	97	26.03. N			
B 55	Warstein Süd	4516 / 5375	333	685	+4,4	965	+5,1	116	47	9,8	12,0	666	Mi 07.06. O	95	02.09. O	60	10.09. W			
B 55	Grevenbrück	4814 / 5342	352	544	-8,6	764	-7,7	100	34	10,5	13,0	531	Mi 22.11. O	91*	25.11. W	34	29.05. W			
B 55	Bergneustadt	4912 / 5264	365	477	-3,6	653	-3,1	151	48	4,5	5,4	693	Do 28.09. O	105	08.07. O	36	08.06. O			
B 55	Derschlag	5011 / 5223	311	828	-3,2	1154	-2,3	188	63	5,4	6,6	881	Do 28.09. W	133	23.09. W	57	29.05. O			
B 55	Elsdorf	5005 / 5247	344	763	+45,3	1000	+46,2	357	161	9,0	10,6	906	Di 13.06. W	295	17.06. W	157	04.06. W			
B 56	Siegburg-Stallberg	5109 / 5220	364	679	-1,2	890	-0,9	340	120	2,9	3,5	645	Do 01.06. W	325	25.02. W	130	24.09. O			
B 56	Swisttal-Buschhoven	5208 / 5274	365	392	-15,3	531	-14,9	131	60	3,1	3,7	407	Mo 30.01. W	106	29.04. W	40	07.05. W			
B 57	Menzeler Heide (N)	4405 / 5229	364	428	+9,2	576	+9,7	157	65	4,4	5,5	458	Mo 05.06. S	191	07.10. N	98	04.06. S			
B 57	Mönchengladb.-Rheindahlen	4804 / 5273	364	467	-17,5	642	-16,3	152	36	4,6	5,5	558	Fr 06.10. N	180	07.10. N	49	03.10. N			
B 57	Alsdorf-Orden	5102 / 5213	291	455	-2,4	599	-2,3	181	112	2,6	3,1	498	Do 12.10. N	147	18.03. S	231*	07.04. N			
B 57	Aachen-Köpfchen	5202 / 5263	352	133	+6,4	160	+4,6	98	58	1,8	2,0	135*	Di 31.01. N	80	09.09. S	69	08.06. S			
B 58	Dorsten (O)	4207 / 5316	314	1386	-1,0	1913	-0,4	354	149	10,7	13,7	1294	Di 12.12. W	260	03.06. O	169*	03.10. W			
B 58	Lüdinghausen-West	4210 / 5360	361	544	-2,2	749	-1,4	168	39	4,9	6,1	527	Di 28.11. O	111	22.07. W	49	20.08. O			
B 58	Ascheberg West	4210 / 5376	364	575	+4,7	795	+5,4	159	46	7,4	9,2	661	Mi 04.10. O	155	14.10. O	63	01.11. O			
B 58	Geldern (N)	4403 / 5252	365	638	-3,3	853	-2,3	243	108	6,8	8,1	609	Do 14.09. W	221	07.10. W	107	03.10. W			
B 58	Menzeler Heide (W)	4405 / 5230	349	1385	+1,9	1922	+2,7	321	134	10,8	13,3	1347*	Mi 30.08. W	265*	26.08. W	160	08.06. W			
B 58	Straelen 2 (Bundesstr.)	4503 / 5257	347	395	-5,7	522	-5,8	156	88	8,4	10,5	418	Do 25.05. W	246	16.09. W	178	03.10. O			
B 59	Pulheim	4906 / 5214	336	1120	-20,5	1542	-19,7	321	103	5,9	7,2	1268	Di 17.01. O	324	07.10. O	142	08.06. O			
B 61	Petershagen 2	3619 / 5336	365	1042	-21,1	1455	-19,4	196	100	10,6	13,7	1072	Di 09.05. S	157	06.05. S	384	08.06. S			
B 61	Barkhausen	3719 / 5368	297	1105	-10,6	1521	-10,4	299	120	4,7	5,8	1751	Do 12.10. N	327*	04.11. N	198	08.06. N			
B 61	Ostwestfalendamm	3917 / 5386	362	2133	-3,4	2882	-3,4	725	322	2,9	3,6	2782	Do 14.12. N	444	03.06. N	235	08.06. N			
B 61	Linteler See	4116 / 5377	365	752	-8,2	1045	-7,7	188	52	5,8	7,1	1063	Mi 06.12. N	175	13.05. N	56	18.06. S			
B 62	Netphen-Afholderbach	5014 / 5354	364	226	+0,9	313	+1,6	58	20	6,5	8,0	242	Mi 15.11. W	63	27.05. W	34	28.05. O			
B 63	Hamm-Heessen	4212 / 5361	356	277	-5,8	375	-4,6	105	31	2,9	3,6	281	Mi 27.09. N	82	19.08. N	37	05.03. N			
B 63	Drensteinfurt	4212 / 5302	289	226	-40,2	303	-40,1	100	25	3,7	4,4	323	Do 15.06. S	108	15.07. N	52*	05.03. S			
B 64	Bad Driburg Süd	4220 / 5378	0	667	-4,3	921	-3,6	172	70	7,4	9,4	618*	Fr 05.05. O	136*	18.03. O	64*	03.10. O			
B 64	Delbrück-West	4217 / 5355	365	1180	-4,2	1602	-3,8	358	182	12,1	14,9	1097	Di 13.06. W	268	15.04. W	159	21.05. O			
B 66	Bl-Hillegossen	4017 / 5337	149	2564	-4,9	3513	-4,4	857	207	8,4	10,1	3195*	Fr 24.11. W	1081*	16.12. O	284*	31.12. O			
B 68	Halle-Gartnisch	3916 / 5303	359	132	-33,0	174	-32,3	61	26	1,4	1,7	142	Di 19.09. N	69	28.10. S	37	09.07. N			
B 68	Lichtenau	4319 / 5351	365	273	-31,2	361	-32,5	109	59	4,6	5,4	775	Di 07.02. S	113	18.03. S	51	26.03. N			
B 70	Heek Ost	3808 / 5379	365	473	+5,8	642	+6,6	160	61	8,8	10,5	506	Do 14.09. S	149	30.09. S	81	03.10. S			

Herausgeber: Landesbetrieb Straßenbau Nordrhein-Westfalen, Landesverkehrszentrale, Bonner Straße 67, 51379 Leverkusen

Auswertung: DTV-Verkehrsconsult GmbH, Pascalstraße 53, 52076 Aachen

## Durchschnittlicher und maximaler Tagesverkehr - Schwerverkehr (SV)

JAHR 2023

Str.-Kl. u. -Nr.	Zst.-Name	TK-/ Zst. Nr.	GT 2023	Durchschnittlicher Tagesverkehr (DTV)							Maximaler Tagesverkehr						
				Gesamtquerschnitt							Richtungen						
				Mo-So	23/22	Mo-Fr	23/22	Sa	So+Fei	Anteil SV		Mo-Fr		Sa		So+Fei	
Kfz/24h	%	Kfz/24h	%	Kfz/24h	Kfz/24h	Mo-So	Mo-Fr	Kfz/24h	Datum,R	Kfz/24h	Datum,R	Kfz/24h	Datum,R				
B 70	Vreden-Süd	3906 / 5362	363	591	+5,5	810	+6,2	178	65	8,7	10,3	602	Mi 11.10. N	151	06.05. N	105	08.10. S
B 70	Lünten	3907 / 5380	365	454	-1,7	627	-1,4	120	45	8,3	10,5	391	Do 11.05. S	122	06.05. N	55	08.06. S
B 70	Raesfeld West	4206 / 5381	363	138	+1,5	188	+2,2	47	12	5,9	7,4	164	Mi 15.02. S	56	08.07. N	21	09.07. N
B 83	Beverungen-Wehrden	4222 / 5382	356	453	-0,7	624	-0,5	115	54	7,8	9,7	477	Di 10.01. S	129	28.10. N	206	01.11. N
B 219	Greven (N)	3811 / 5350	335	883	-6,1	1211	-5,8	244	107	9,5	11,5	1300	Di 28.03. N	182	01.04. N	103	08.06. N
B 220	Emmerich	4103 / 5258	352	1304	-8,9	1799	-8,5	303	165	9,6	12,0	1141	Di 05.09. S	226	27.05. S	574	03.10. S
B 221	Brüggen (N)	4703 / 5432	353	555	+0,2	760	+1,7	183	50	4,7	5,8	666	Mo 21.08. S	142	15.04. S	70	29.05. S
B 221	Arsbeck	4803 / 5276	365	317	+0,6	436	+0,7	99	24	4,9	6,2	319	Di 28.02. N	138	18.11. N	31	13.08. N
B 221	Heinsberg	4902 / 5259	359	854	+0,8	1167	+1,1	268	95	5,5	6,5	943*	Mi 22.11. S	240	21.10. S	114	03.10. N
B 224	Bottrop	4407 / 5344	362	2678	+0,7	3699	+0,7	737	232	6,4	8,0	2425	Mi 31.05. S	729	23.09. N	292	18.06. S
B 226	Gedern	4510 / 5272	233	153	-21,5	210	-21,1	43	16	1,9	2,3	190	Mi 10.05. W	39	06.05. O	21	19.03. W
B 226	Wanne-Eickel Ost	4409 / 5364	365	1028	+1,1	1386	+2,1	371	151	4,5	5,3	1577	Mo 18.12. O	503	16.12. O	186	13.08. W
B 229	Delecke 2	4514 / 5334	134	139	-10,9	189	-10,8	37	23	3,4	4,8	152	Mi 31.05. O	34*	19.08. O	29*	01.11. W
B 229	Lüdenscheid-Brügge	4711 / 5321	365	870	-13,7	1222	-12,9	169	54	5,7	7,0	1090	Di 02.05. O	145	19.08. O	57	18.05. O
B 229	Solingen	4808 / 5203	360	616	-1,4	828	-1,3	212	104	5,0	6,2	581	Di 30.05. O	175	10.06. O	128	11.06. O
B 230	Holzheim	4805 / 5238	365	665	-2,3	899	-1,5	218	102	6,7	8,0	816	Do 20.07. W	139	17.06. O	81	08.06. W
B 235	Datteln	4210 / 5345	362	569	-3,1	766	-2,9	234	67	5,7	7,0	496	Di 28.02. S	196	01.07. N	73	09.07. S
B 236	Dortmund-Wambeldorf	4411 / 5365	230	6701	-2,1	9035	-1,4	2471	926	10,0	11,9	5935	Di 28.11. N	1834*	01.04. N	1016*	01.11. N
B 236	Dortmund-Berghofen	4511 / 5352	355	2190	+10,0	2991	+11,6	721	222	7,5	9,1	2905	Mi 04.10. S	513	23.09. S	192	06.08. S
B 236	Plettenberg-Ohle	4712 / 5309	350	563	-16,7	786	-16,3	120	43	8,5	10,4	556	Do 12.01. S	87	06.05. N	42	15.10. N
B 236	Altenhundem	4814 / 5383	365	640	+9,0	893	+9,7	140	47	4,7	5,7	600	Mo 19.06. N	109	01.04. S	61	24.09. N
B 236	Gleidorf (O)	4815 / 5310	333	158	-55,5	215	-54,4	56	16	3,5	4,3	254	Mi 29.03. S	114	27.05. S	26	22.01. S
B 236	Schmallenberg	4815 / 5367	289	350	-2,2	486	-1,6	89	28	6,3	7,7	342*	Mi 23.08. S	119	27.05. N	31*	18.06. N
B 236	Winterberg-Waltenberg	4817 / 5366	365	908	+14,5	1262	+15,1	197	92	12,9	16,8	846	Di 02.05. S	159	30.09. N	93	01.11. S
B 236	Winterberg-Herrloh	4817 / 5369	365	384	+8,8	523	+9,9	107	62	5,7	8,0	360	Mi 11.10. N	93	21.01. N	92	29.01. N
B 237	Ohl	4810 / 5225	365	242	-6,2	331	-5,7	76	26	6,4	8,1	247	Mi 27.09. W	87	06.05. O	29	29.05. W
B 239	Espelkamp-Gestrigen	3617 / 5356	363	815	+1,2	1133	+1,6	175	82	7,4	9,1	736	Di 18.04. N	134	15.04. S	133	01.11. S
B 239	Bad Salzuflen	3918 / 5315	125	1485	-6,9	2052	-5,7	362	160	6,7	8,6	1443*	Mi 29.11. S	357*	07.10. N	224*	20.08. N
B 239	Detmold-Heidenoldendorf	4018 / 5357	353	533	+2,1	741	+2,3	133	35	3,9	4,7	534	Di 13.06. N	148	09.12. N	91	29.10. S
B 239	Höxter-Fürstenau	4121 / 5358	365	324	-12,0	442	-11,8	94	45	5,2	6,3	325	Mi 17.05. S	102	07.10. S	55	19.11. N
B 241	Bever	4322 / 5384	364	479	-7,4	668	-6,4	101	43	8,1	10,2	697	Di 10.01. W	99	16.09. W	110	01.11. W
B 252	Brakel	4221 / 5340	80	716	-6,4	982	-6,0	175	108	9,4	11,8	694	Di 02.05. S	148*	16.12. N	245*	01.11. S
B 256	Marienhöhe	4811 / 5224	362	399	-4,3	543	-3,9	119	55	6,9	8,3	394	Di 22.08. S	92	06.05. N	49	30.04. S
B 258	Friesenrath (W)	5303 / 5208	355	793	-0,4	1020	-0,9	375	233	5,6	6,7	683	Di 28.02. O	247	02.09. O	226	21.05. W
B 258	Friesenrath (S)	5303 / 5250	357	905	-2,4	1170	-2,9	416	261	4,9	5,9	757	Mi 17.05. W	301*	03.06. O	268	21.05. W
B 258	Imgenbroich	5403 / 5277	365	434	-1,6	557	-1,1	206	137	3,3	3,9	370	Mi 17.05. W	197	09.12. W	165	10.12. W
B 258	Blankenheimer Wald	5505 / 5239	364	304	-11,1	385	-10,5	151	109	11,1	13,0	493	Do 30.03. O	106	24.06. O	119	21.05. O
B 258	Ahrhütte (O)	5606 / 5243	352	681	-4,8	931	-4,0	171	114	10,6	14,6	737	Mi 29.03. W	155	20.05. W	355	21.05. W
B 264	Aachen-Bildchen	5202 / 5261	346	139	-15,2	169	-15,9	102	55	1,7	1,9	182	Do 02.03. W	68	17.06. W	105	29.10. O
B 264	Langerwehe	5104 / 5246	365	422	-11,7	584	-11,5	117	30	3,7	4,6	429	Di 13.06. W	105	22.04. W	49	26.02. W
B 264	Düren/Kerpen	5105 / 5265	360	586	-18,7	821	-17,7	131	28	8,4	10,1	1056	Mi 26.04. O	134	22.07. O	80	01.10. W
B 265	Lechenich 2	5106 / 5269	362	705	-1,3	980	-0,4	185	45	6,3	7,9	692	Mi 22.02. S	143	21.10. S	66	08.06. S
B 265	Wollersheim (O)	5305 / 5232	352	179	-8,2	237	-8,1	82	32	4,1	5,2	213	Fr 11.08. N	110	22.07. S	56	23.07. N
B 266	Kesternich (S)	5304 / 5211	287	241	-9,7	327	-9,9	74	37	5,7	7,3	243	Fr 26.05. W	81	18.03. O	94	21.05. W
B 288	Uerdingen	4605 / 5231	363	2494	+8,5	3469	+9,2	576	208	10,3	12,4	2307	Mo 30.10. W	465	28.10. W	237	01.11. W
B 475	Ladbergen Nord	3812 / 5385	365	1214	-4,0	1666	-3,0	348	133	11,1	13,8	1230	Do 23.03. N	700	14.10. S	248	08.06. S
B 475	Sassenberg-Süd	4014 / 5363	361	789	-5,2	1094	-4,5	193	70	6,5	8,0	711	Do 07.12. S	137	29.04. N	93	08.06. S
B 475	Lippetal-Lippborg	4314 / 5359	360	799	+5,3	1103	+6,0	201	85	10,0	12,4	1296	Do 30.03. S	223	16.12. S	89*	12.11. N
B 477	Gohr	4906 / 5262	351	248	+0,4	332	+0,6	105	33	3,9	4,6	279	Fr 28.04. N	93	19.08. N	40	09.07. N
B 477	Rommerskirchen	4906 / 5268	364	305	-1,3	412	-0,5	102	48	5,8	7,1	371	Fr 06.10. N	108	04.11. N	86	01.11. N
B 478	Waldbröl	5111 / 5222	364	278	+0,0	365	+0,6	124	62	3,8	4,4	254	Di 07.11. W	86	19.08. O	55	30.07. O
B 480	Brilon (N)	4517 / 5322	80	616	+8,6	861	+9,4	125	49	14,9	19,9	692*	Mi 17.05. N	113*	06.05. N	71*	21.05. S
B 480	Winterberg	4717 / 5325	365	1160	+2,4	1610	+4,3	270	112	9,7	13,1	1041	Mo 26.06. S	197	03.06. N	108	01.11. N
B 480	Bad Berleburg	4916 / 5301	354	316	+2,6	440	+3,5	75	26	6,0	7,6	307	Di 13.06. N	61	14.10. S	32*	01.11. S
B 481	St. Mauritz	3912 / 5506	363	946	+10,5	1237	+10,7	374	262	7,7	9,1	826	Fr 10.03. S	261	07.10. N	195	24.09. N
B 483	Radevormwald-Rochollsberg	4710 / 5271	363	729	-4,6	1017	-4,1	140	75	9,4	11,9	663	Do 26.10. N	128	13.05. N	79	03.10. N
B 506	Kürten-Weiden	4909 / 5270	350	175	-7,4	240	-7,0	53	21	4,1	5,2	177	Di 07.11. W	46	28.10. W	24	08.10. O
B 507	Winterscheid	5110 / 5278	345	197	+2,1	266	+2,3	74	26	3,6	4,3	254*	Do 01.06. W	59	29.04. W	28	07.05. O

Herausgeber:

Landesbetrieb Straßenbau Nordrhein-Westfalen, Landesverkehrszentrale, Bonner Straße 67, 51379 Leverkusen

Auswertung:

DTV-Verkehrsconsult GmbH, Pascalstraße 53, 52076 Aachen

Durchschnittlicher und maximaler Tagesverkehr - Schwerverkehr (SV)

JAHR 2023

Str.-Kl. u. -Nr.	Zst.-Name	TK-/ Zst.- Nr.	GT 2023	Durchschnittlicher Tagesverkehr (DTV)								Maximaler Tagesverkehr					
				Gesamtquerschnitt								Richtungen					
				Mo-So 23/22		Mo-Fr 23/22		Sa	So+Fei	Anteil SV		Mo-Fr		Sa	So+Fei		
Kfz/24h	%	Kfz/24h	%	Kfz/24h	Kfz/24h	Mo-So	Mo-Fr	Kfz/24h	Datum,R	Kfz/24h	Datum,R	Kfz/24h	Datum,R				
B 511	Gleidorf (N)	4815 / 5311	48	464	-15,6	625	-15,0	172	66	5,1	6,1	452*	Mi 03.05. S	190*	11.11. S	114*	07.04. S
B 514	Babbenhausen	3819 / 5335	364	420	-2,6	584	-1,4	96	37	4,6	5,7	698	Mo 07.08. W	93	29.07. W	99	08.06. W
B 514	Kalletal	3819 / 5347	363	288	-3,0	402	-2,4	63	21	12,5	15,5	513	Di 04.04. W	57	18.11. W	37	01.11. W
B 516	Ense-Möhnesee	4414 / 5346	361	216	-8,5	299	-8,3	55	22	3,8	4,9	769	Do 30.03. O	121	16.12. O	100	08.10. W
B 516	Brilon (W)	4517 / 5323	50	721	-8,6	1000	-9,0	158	79	13,1	16,6	756*	Di 09.05. W	148*	13.05. W	133*	20.08. W
B 525	Coesfeld-Ost	4009 / 5353	363	666	+1,1	911	+1,8	200	78	8,0	9,7	671	Mi 18.01. O	158	14.10. W	74	04.06. O

## Durchschnittlicher und maximaler Tagesverkehr - Schwerverkehr (SV)

JAHR 2023

Str.-Kl. u. -Nr.	Zst.-Name	TK-/ Zst.- Nr.	GT 2023	Durchschnittlicher Tagesverkehr (DTV)								Maximaler Tagesverkehr					
				Gesamtquerschnitt								Richtungen					
				Mo-So 23/22		Mo-Fr 23/22		Sa	So+Fei	Anteil SV		Mo-Fr		Sa		So+Fei	
Kfz/24h	%	Kfz/24h	%	Kfz/24h	Kfz/24h	Mo-So	Mo-Fr	Kfz/24h	Datum,R	Kfz/24h	Datum,R	Kfz/24h	Datum,R				
	<i>Landesstraßen</i>																
L 11	Wollersheim (W)	5305 / 5234	342	77	-10,5	104	-9,6	31	13	4,3	5,5	103	Mo 05.06. O	34	22.07. O	21	16.07. O
L 29	Heidenend	4603 / 5438	365	190	+61,0	259	+61,9	56	29	3,7	4,8	260	Mi 06.09. S	74	17.06. S	101	07.04. S
L 29	Willich-Viersen	4704 / 5266	327	515	-6,0	699	-6,3	177	65	4,0	4,7	689*	Do 23.02. W	157	25.02. W	78	04.06. O
L 47	Sittard	5001 / 5256	356	34	+3,0	44	+0,0	17	11	0,7	0,9	65	Mi 10.05. W	47	13.05. W	38	14.05. W
L 77	Goch (N)	4302 / 5241	363	403	-1,0	539	-0,6	140	80	4,6	5,6	636	Fr 16.06. N	114	30.09. N	118	29.05. S
L 101	Schildgen (O)	4908 / 5427	364	377	+3,0	496	+3,1	161	84	3,4	4,1	356	Mo 11.12. N	114	03.06. N	64	17.12. S
L 104	Kirchhellen (O)	4307 / 5524	364	141	-1,4	197	-0,5	28	10	7,7	10,0	213	Fr 24.11. N	41	09.09. S	29	14.05. S
L 115	Ahrhütte (N)	5606 / 5245	202	771	-4,8	1047	-5,0	201	145	9,0	12,3	801	Mi 10.05. N	165	20.05. N	407	16.07. N
L 136	Loope	5010 / 5204	365	413	+3,2	537	+3,3	186	111	4,4	5,1	479	Do 28.09. O	126	07.10. W	94	02.07. O
L 143	Rottbitze (N)	5309 / 5406	349	294	+1,0	389	+0,5	124	57	3,2	3,8	934	Fr 12.05. N	271	21.10. S	51	11.06. S
L 166	Kesternich (O)	5304 / 5210	287	75	+15,4	90	+11,1	50	32	3,5	4,3	100	Do 01.06. O	87	18.03. W	125	23.07. O
L 182	Bornheim (S)	5207 / 5407	354	728	+23,4	986	+23,6	264	89	6,0	7,2	687	Do 02.11. W	230	02.12. O	83	08.06. W
L 183	Bornheim (W)	5207 / 5408	356	315	+3,6	422	+3,4	143	34	2,5	3,0	421	Do 26.10. N	125	05.08. S	70	06.08. N
L 194	Weilerswist	5207 / 5437	361	88	+2,3	111	+1,8	53	24	1,9	2,2	104	Mo 05.06. N	62	14.10. N	29	10.09. N
L 218	Heimbach	5304 / 5413	360	76	-10,6	96	-10,3	39	26	1,8	2,3	78	Do 27.04. W	30	10.06. O	26	01.05. O
L 231	Horbach/Locht	5102 / 5439	360	85	+2,4	99	+3,1	71	44	4,4	5,0	197	Do 07.09. S	62	07.10. N	57*	07.04. N
L 232	Richterich	5102 / 5411	364	416	+0,7	543	+2,1	187	99	2,2	2,5	424	Fr 01.12. S	217	18.11. S	157	19.11. S
L 233	Friesenrath (N)	5303 / 5209	325	285	-1,4	347	-2,3	173	132	5,7	6,3	316	Di 28.02. N	128	02.09. N	104	10.09. N
L 238	Stolberg	5203 / 5441		wegen langer Ausfallzeit derzeit keine Schätzung													
L 238	Zweifall	5203 / 5410	364	108	-22,9	139	-23,2	51	31	3,2	3,9	176	Mo 20.11. N	50	14.10. S	30	22.01. N
L 247	Rottbitze (O)	5309 / 5405	357	542	+2,3	736	+2,4	174	79	4,8	5,9	850	Fr 12.05. W	301	21.10. O	75	04.06. O
L 288	Schildgen (W)	4908 / 5426	364	245	+0,0	322	+0,0	112	49	2,7	3,2	239	Fr 28.04. N	87	20.05. N	53	01.10. N
L 324	Erdingen	5012 / 5431	363	381	+0,5	532	+0,9	84	29	7,1	8,8	373	Mi 07.06. N	68	06.05. N	27	17.09. N
L 331	Margarethenhöhe	5309 / 5404	355	299	+15,0	377	+14,9	153	112	2,8	3,2	386	Fr 09.06. W	131	16.09. W	78	20.08. W
L 357	D-Gerresheim	4707 / 5416	364	247	+5,1	325	+4,5	100	57	2,1	2,5	335	Di 27.06. O	160	15.07. O	135	16.07. W
L 358	Bensberg-Refrath	5008 / 5428	362	373	+10,7	517	+10,9	87	36	3,7	4,4	828	Di 18.04. O	80	14.10. O	60	03.10. O
L 359	Witzhelden (W)	4808 / 5418	364	102	+37,8	119	+36,8	94	41	4,4	4,9	137	Do 17.08. O	83	30.09. O	59	01.10. W
L 372	Brüggen (O)	4703 / 5433	355	153	-6,7	211	-5,4	43	13	2,9	3,7	170	Mi 08.02. W	43	04.03. O	24	13.08. W
L 418	Hahnerberg	4708 / 5440	354	1524	+0,8	2120	+1,3	353	124	5,1	6,0	1960	Fr 30.06. O	345	01.07. O	129	02.07. O
L 442	Essen-Werden (O)	4607 / 5420	332	281	+28,9	351	+30,5	164	98	2,8	3,1	305	Di 27.06. O	140	29.07. O	104	25.06. O
L 442	Essen-Werden (N)	4607 / 5421	331	65	+66,7	84	+68,0	37	18	1,1	1,3	82	Di 22.08. S	43	30.12. N	34	31.12. S
L 463	Voerde	4306 / 5424	362	602	-1,0	831	-0,1	153	63	9,2	11,2	623	Do 05.10. W	126	30.09. O	83	01.10. O
L 475	Krefeld	4605 / 5434	365	177	-2,2	231	-1,3	78	47	1,9	2,2	378	Mo 17.07. S	70	07.10. N	35	09.07. N
L 528	Breckerfeld (N)	4710 / 5507	359	611	+14,2	844	+13,7	163	55	7,5	9,2	774	Di 02.05. S	147	30.09. S	64	03.10. S
L 531	Siegen	5114 / 5332	286	531	-15,2	702	-14,8	223	109	5,0	5,7	549*	Di 28.02. N	254*	11.02. N	112*	12.02. N
L 544	Langscheid (W)	4613 / 5510	108	56	+51,4	75	+53,1	24	11	1,9	2,4	71*	Mi 06.09. W	27	23.09. W	16*	26.02. O
L 551	Haltern	4209 / 5536	361	209	+10,6	280	+9,4	84	29	3,6	4,4	222	Mi 07.06. N	98	11.02. N	52	20.08. S
L 555	Coesfeld-Nordost	4009 / 5533	364	268	-11,3	362	-10,8	90	37	4,9	5,8	302	Mi 07.06. S	94	03.06. N	34	09.07. N
L 560	Sandersküper	3807 / 5535	363	94	-13,0	124	-15,1	36	18	2,5	3,5	380	Di 05.12. N	65	30.09. N	108	03.10. N
L 572	Rhede	4105 / 5320	364	499	-4,6	670	-4,4	185	76	3,6	4,3	452	Mi 19.04. O	151	25.11. W	68	11.06. W
L 586	Stromberg	4215 / 5349	363	143	-1,4	193	-0,5	51	19	5,9	7,2	398	Di 12.09. O	46	29.04. W	42	29.05. O
L 587	Greven (S)	3911 / 5306	365	264	-14,6	353	-13,9	110	40	2,4	2,8	479	Di 28.03. N	88	24.06. N	30	09.07. S
L 591	Lienen	3813 / 5513	363	320	-3,3	438	-2,4	98	38	5,2	6,4	337	Mi 13.12. O	88	11.11. W	68	12.11. O
L 602	Hemden	4105 / 5534	105	454	-11,2	619	-9,8	141	58	8,2	10,9	476*	Mo 22.05. S	151	06.05. N	159*	03.10. S
L 608	Groß Reken	4108 / 5505	363	310	-29,2	420	-29,3	110	35	5,9	7,1	432	Mi 21.06. S	149*	06.05. N	79*	07.05. N
L 608	Gelsenkirchen-Schalke	4408 / 5523	364	1539	+2,9	2078	+3,4	562	204	4,3	5,1	1414	Fr 07.07. N	604	17.06. S	236	08.06. N
L 610	Recklinghausen	4309 / 5526	361	266	-2,9	332	-2,9	179	76	2,9	3,2	238	Di 13.06. O	107	15.04. O	52	07.05. O
L 621	Kirchhellen (S)	4307 / 5525	364	127	-19,1	179	-18,3	23	7	7,9	10,5	183	Do 26.10. N	75	30.09. N	23	17.09. S
L 687	Langscheid (S)	4613 / 5511	108	128	+9,4	177	+10,6	31	13	3,8	5,5	159	Di 05.12. S	26*	03.06. S	21*	01.05. N
L 697	Attendorn	4813 / 5531	356	233	-1,3	325	-1,5	51	19	5,7	7,0	221	Di 13.06. S	41	14.10. S	21	01.05. S
L 776	Salzkotten	4317 / 5530	364	1405	+2,7	1958	+3,1	296	124	8,7	11,4	1510	Di 12.09. O	261	07.10. O	126	01.11. W
L 787	Sennestadt (S)	4017 / 5520	0	99	-10,0	126	-11,9	53	26	1,7	1,9	86*	Mo 19.06. O	39*	16.12. O	28*	01.11. W
L 822	Lippstadt-Cappel	4315 / 5528	364	230	+5,0	310	+4,7	84	32	2,9	3,5	229	Di 24.10. O	57	09.09. O	29	03.10. O
L 937	Detmold (N)	4019 / 5517	285	352	+7,6	447	+8,0	221	82	3,7	4,3	336	Mi 17.05. N	147	13.05. N	126	30.04. N
L 937	Detmold (S)	4019 / 5518	285	370	+16,4	486	+16,5	183	63	2,7	3,2	417	Do 11.05. S	132	20.05. S	187	30.04. N
L 938	Detmold (W)	4019 / 5519	285	223	+5,7	293	+6,9	104	46	2,1	2,5	242	Di 26.09. W	93	02.09. W	96	30.04. W

Herausgeber:

Landesbetrieb Straßenbau Nordrhein-Westfalen, Landesverkehrszentrale, Bonner Straße 67, 51379 Leverkusen

Auswertung:

DTV-Verkehrsconsult GmbH, Pascalstraße 53, 52076 Aachen

Durchschnittlicher und maximaler Tagesverkehr - Schwerverkehr (SV)

JAHR 2023

Str.-Kl. u. -Nr.	Zst.-Name	TK-/ Zst.- Nr.	GT 2023	Durchschnittlicher Tagesverkehr (DTV)								Maximaler Tagesverkehr					
				Gesamtquerschnitt								Richtungen					
				Mo-So 23/22		Mo-Fr 23/22		Sa	So+Fei	Anteil SV		Mo-Fr		Sa	So+Fei		
Kfz/24h	%	Kfz/24h	%	Kfz/24h	Kfz/24h	Mo-So	Mo-Fr	Kfz/24h	Datum,R	Kfz/24h	Datum,R	Kfz/24h	Datum,R				
L 954	Bad Driburg	4220 / 5529	365	375	+6,2	505	+6,3	132	64	5,1	6,0	351	Mo 05.06. N	98	29.04. S	55	18.05. N
L 969	Werl-Westönnen	4413 / 5324	357	344	+3,3	450	+3,4	171	69	3,8	4,3	1196	Do 30.03. O	287*	16.12. O	79*	12.11. O
K 10	Sennestadt (O)	4017 / 5521	0	173	-21,0	222	-20,1	86	48	4,1	4,7	291*	Mo 21.08. S	166*	16.12. S	91*	31.12. S
K 10	Breckerfeld (O)	4710 / 5508	364	166	+7,1	232	+7,4	35	11	6,5	8,4	183	Mi 03.05. W	37	23.09. W	17	18.05. O

Durchschnittlicher und maximaler Tagesverkehr - Schwerverkehr (SV) (Grenzübergänge)

JAHR 2023

Str.-Kl. u. -Nr.	Zst.-Name	TK-/ Zst.- Nr.	GT 2023	Durchschnittlicher Tagesverkehr (DTV)								Maximaler Tagesverkehr					
				Gesamtquerschnitt								Richtungen					
				Mo-So 23/22		Mo-Fr 23/22		Sa	So+Fei	Anteil SV		Mo-Fr		Sa		So+Fei	
Kfz/24h	%	Kfz/24h	%	Kfz/24h	Kfz/24h	Mo-So	Mo-Fr	Kfz/24h	Datum,R	Kfz/24h	Datum,R	Kfz/24h	Datum,R				
	<i>Bundesstraßen</i>																
B 1	AC-Vaalsequartier	5202 / 5253	353	228	-0,9	258	+2,0	202	130	1,9	2,2	307	Do 07.09. O	232	28.10. O	137	26.02. W
B 8	Elten (B)	4002 / 5254	350	77	+32,8	95	+31,9	42	35	4,2	4,9	105	Do 02.03. W	66	16.09. W	75	07.04. W
B 9	Kranenburg	4102 / 5255	347	314	+1,3	400	+1,0	157	99	2,6	3,2	282	Mo 24.07. S	115	07.10. S	197	01.05. S
B 54	Gronau-Amtsvenn	3807 / 5313	80	1661	-8,3	2299	-7,4	360	203	11,8	16,6	1695*	Mi 24.05. S	430*	28.10. N	1494*	03.10. S
B 57	Aachen-Köpfchen	5202 / 5263	352	133	+6,4	160	+4,6	98	58	1,8	2,0	135*	Di 31.01. N	80	09.09. S	69	08.06. S
B 58	Straelen 2 (Bundesstr.)	4503 / 5257	347	395	-5,7	522	-5,8	156	88	8,4	10,5	418	Do 25.05. W	246	16.09. W	178	03.10. O
B 220	Emmerich	4103 / 5258	352	1304	-8,9	1799	-8,5	303	165	9,6	12,0	1141	Di 05.09. S	226	27.05. S	574	03.10. S
B 264	Aachen-Bildchen	5202 / 5261	346	139	-15,2	169	-15,9	102	55	1,7	1,9	182	Do 02.03. W	68	17.06. W	105	29.10. O
	<i>Landesstraßen</i>																
L 29	Heidenend	4603 / 5438	365	190	+61,0	259	+61,9	56	29	3,7	4,8	260	Mi 06.09. S	74	17.06. S	101	07.04. S
L 47	Sittard	5001 / 5256	356	34	+3,0	44	+0,0	17	11	0,7	0,9	65	Mi 10.05. W	47	13.05. W	38	14.05. W
L 231	Horbach/Locht	5102 / 5439	360	85	+2,4	99	+3,1	71	44	4,4	5,0	197	Do 07.09. S	62	07.10. N	57*	07.04. N
L 560	Sandersküper	3807 / 5535	363	94	-13,0	124	-15,1	36	18	2,5	3,5	380	Di 05.12. N	65	30.09. N	108	03.10. N
L 602	Hemden	4105 / 5534	105	454	-11,2	619	-9,8	141	58	8,2	10,9	476*	Mo 22.05. S	151	06.05. N	159*	03.10. S

Durchschnittlicher Kfz-Tagesverkehr und Anteile von 5 bzw. 8 Fahrzeugarten

JAHR 2023

Str.-Kl. u. -Nr.	Zst.-Name	TK/ Zst.- Nr.	Alle Wochentage (Montag - Sonntag)														
			GT	Kfz	Pkw+ Lfw+ Mot	davon Pkw	Lfw (<3,5t)	Mot	Pkw mit Anh.	Bus	Lkw ohne Anh.	LmA + Sat	davon Sat	Son nkl.	SGV	SV	
	<i>Bundesstraßen</i>																
B 1	AC-Vaalseerquartier	5202 / 5253	352	12029	11754 98	11008 92	549 5	196 2	47 0	106 1	64 1	58 1	22 0	0 0	122 1	228 2	
B 1	Horn 2	4119 / 5339	122	12765	11260 88	10384 81	781 6	95 1	192 2	75 1	255 2	729 6	557 4	254 2	983 8	1059 8	
B 7	Warburg West	4520 / 5331	302	13839	13029 94	11849 86	1082 8	99 1	137 1	71 1	249 2	345 3	241 2	7 0	594 4	666 5	
B 7	Düsseldorf-Heerdt	4706 / 5031	245	82534	79573 96	72029 87	7135 9	408 1	250 0	121 0	1515 2	888 1	702 1	187 0	2403 3	2524 3	
B 8	Elten (B)	4002 / 5254	350	1825	1728 95	1577 86	112 6	40 2	20 1	2 0	44 2	31 2	16 1	0 0	75 4	77 4	
B 9	Kranenburg	4102 / 5255	347	11948	11514 96	10641 89	784 7	89 1	121 1	35 0	121 1	159 1	127 1	0 0	279 2	314 3	
B 9	Geldern (O)	4403 / 5251	364	7648	6654 87	5592 73	1001 13	61 1	111 2	13 0	385 5	475 6	387 5	9 0	860 11	873 11	
B 9	Krefeld-Hüls	4604 / 5275	363	9706	9193 95	8352 86	736 8	105 1	103 1	40 0	158 2	211 2	169 2	0 0	369 4	409 4	
B 9	Dormagen	4806 / 5267	364	11137	9962 90	9028 81	802 7	132 1	65 1	56 1	364 3	680 6	613 6	9 0	1045 9	1101 10	
B 9	Goch (S)	4302 / 5240	362	13797	12305 89	10795 78	1471 11	39 0	159 1	13 0	342 3	973 7	824 6	6 0	1315 10	1327 10	
B 42	AK Bonn Ost (S)	5208 / 5627	wegen langer Ausfallzeit derzeit keine Schätzung														
B 51	Ostbevern	3913 / 5329	365	8787	8163 93	7324 83	777 9	61 1	135 2	16 0	175 2	298 3	225 3	0 0	473 5	489 6	
B 51	Telgte	4012 / 5330	0	16421	15238 93	13809 84	1326 8	103 1	209 1	69 0	320 2	582 4	439 3	3 0	902 6	970 6	
B 51	Tondorf (S)	5506 / 5236	345	18008	14567 81	12650 70	1759 10	158 1	463 3	49 0	521 3	2408 13	2123 12	0 0	2929 16	2978 17	
B 51	Dahlem	5605 / 5235	34	12623	9311 74	8237 65	958 8	116 1	286 2	49 0	600 5	2326 18	2075 16	51 0	2927 23	2975 24	
B 54	Gronau-Amtsvenn	3807 / 5313	80	14023	12157 87	11002 79	1080 8	76 1	198 1	11 0	226 2	1424 10	1181 8	7 0	1650 12	1661 12	
B 54	Altenberge 2	3910 / 5338	149	29301	26108 89	23285 80	2711 9	113 0	422 1	127 0	655 2	1987 7	1604 6	2 0	2642 9	2769 10	
B 54	Drensteinfurt (N)	4111 / 5348	361	8862	8358 94	7574 86	712 8	72 1	115 1	12 0	163 2	207 2	158 2	7 0	370 4	382 4	
B 54	Ascheberg-Herbern	4212 / 5370	364	2362	2231 95	2006 85	187 8	38 2	42 2	4 0	39 2	45 2	32 1	0 0	84 4	88 4	
B 54	Werne-Langern	4311 / 5371	364	7143	6686 94	6199 87	414 6	72 1	53 1	61 1	129 2	214 3	168 2	0 0	343 5	403 6	
B 54	Dortmund-Brechten	4410 / 5318	0	18800	16714 89	15636 83	922 5	156 1	136 1	77 0	422 2	1350 7	1141 6	100 1	1772 9	1850 10	
B 54	Kierspe-Volme	4811 / 5372	146	7878	7211 92	6548 83	568 7	96 1	61 1	57 1	266 3	283 4	189 2	0 0	550 7	606 8	

## Durchschnittlicher Kfz-Tagesverkehr und Anteile von 5 bzw. 8 Fahrzeugarten

JAHR 2023

Str.-Kl. u. -Nr.	Zst.-Name	TK/ Zst.- Nr.	Alle Wochentage (Montag - Sonntag)													
			GT	Kfz	Pkw+ Lfw+ Mot	davon Pkw	Lfw (<3,5t)	Mot	Pkw mit Anh.	Bus	Lkw ohne Anh.	LmA + Sat	davon Sat	Son nkl.	SGV	SV
B 54	Meinerzhagen	4811 / 5304	331	13147	11544 88	10244 78	1176 9	124 1	143 1	22 0	469 4	966 7	748 6	1 0	1436 11	1458 11
B 54	Olpe-Altenkleusheim	4913 / 5373	364	4392	4165 95	3801 87	279 6	85 2	43 1	18 0	59 1	108 2	78 2	0 0	167 4	184 4
B 54	Kreuztal-Buschhütten	5013 / 5374	363	29558	27839 94	25784 87	1944 7	112 0	208 1	40 0	503 2	969 3	787 3	0 0	1471 5	1511 5
B 55	Warstein Süd	4516 / 5375	333	7003	6216 89	5594 80	535 8	87 1	101 1	13 0	175 3	497 7	402 6	0 0	672 10	685 10
B 55	Grevenbrück	4814 / 5342	352	5178	4566 88	4072 79	437 8	57 1	68 1	10 0	138 3	396 8	311 6	0 0	534 10	544 11
B 55	Bergneustadt	4912 / 5264	358	10698	10137 95	9336 87	707 7	94 1	74 1	87 1	180 2	209 2	148 1	10 0	390 4	477 5
B 55	Derschlag	5011 / 5223	281	15373	14396 94	12990 85	1341 9	65 0	149 1	16 0	378 3	433 3	338 2	0 0	812 5	828 5
B 55	Elsdorf	5005 / 5247	344	8488	7549 89	6795 80	686 8	68 1	113 1	50 1	369 4	344 4	282 3	63 1	713 8	763 9
B 56	Siegburg-Stallberg	5109 / 5220	363	23100	22131 96	20205 88	1757 8	169 1	164 1	19 0	514 2	146 1	109 1	126 1	660 3	679 3
B 56	Swisttal-Buschhoven	5208 / 5274	365	12622	12124 96	11124 88	860 7	141 1	105 1	69 1	171 1	152 1	115 1	0 0	323 3	392 3
B 57	Menzeler Heide (N)	4405 / 5229	364	9662	9036 94	8184 85	755 8	98 1	133 1	40 0	184 2	205 2	160 2	66 1	388 4	428 4
B 57	Mönchengladb.-Rheindahlen	4804 / 5273	361	10209	9656 95	8932 88	579 6	144 1	86 1	8 0	225 2	234 2	191 2	0 0	460 5	467 5
B 57	Alsdorf-Ofden	5102 / 5213	291	17291	16634 96	15326 89	1156 7	152 1	98 1	178 1	177 1	99 1	72 0	104 1	277 2	455 3
B 57	Aachen-Köpfchen	5202 / 5263	336	7436	7274 98	6802 92	401 5	72 1	28 0	45 1	53 1	35 1	16 0	0 0	89 1	133 2
B 58	Dorsten (O)	4207 / 5316	314	12917	11306 88	9941 77	1229 10	136 1	207 2	25 0	343 3	1019 8	818 6	18 0	1362 11	1386 11
B 58	Lüdinghausen-West	4210 / 5360	361	11107	10416 94	9252 83	1003 9	160 1	144 1	54 1	181 2	309 3	237 2	3 0	489 4	544 5
B 58	Ascheberg West	4210 / 5376	170	7768	7074 91	6297 81	685 9	92 1	119 2	35 1	197 3	343 4	274 4	0 0	540 7	575 7
B 58	Geldern (N)	4403 / 5252	365	9336	8577 92	7758 83	735 8	84 1	112 1	47 1	280 3	311 3	244 3	10 0	591 6	638 7
B 58	Menzeler Heide (W)	4405 / 5230	344	12827	11142 87	9816 77	1214 10	112 1	182 1	74 1	344 3	968 8	784 6	118 1	1311 10	1385 11
B 58	Straelen 2 (Bundesstr.)	4503 / 5257	339	4677	4241 91	3883 83	329 7	29 1	41 1	7 0	101 2	287 6	253 5	0 0	389 8	395 8
B 59	Pulheim	4906 / 5214	335	18985	17715 93	15819 83	1749 9	146 1	142 1	19 0	374 2	726 4	564 3	8 0	1100 6	1120 6
B 61	Petershagen 2	3619 / 5336	365	9873	8635 88	7669 78	876 9	89 1	196 2	21 0	198 2	823 8	677 7	1 0	1021 10	1042 11
B 61	Barkhausen	3719 / 5368	296	23370	22036 94	20037 86	1829 8	171 1	229 1	59 0	414 2	632 3	482 2	0 0	1046 5	1105 5

Herausgeber: Landesbetrieb Straßenbau Nordrhein-Westfalen, Landesverkehrszentrale, Bonner Straße 67, 51379 Leverkusen

Auswertung: DTV-Verkehrsconsult GmbH, Pascalstraße 53, 52076 Aachen

## Durchschnittlicher Kfz-Tagesverkehr und Anteile von 5 bzw. 8 Fahrzeugarten

JAHR 2023

Str.-Kl. u. -Nr.	Zst.-Name	TK/ Zst.- Nr.	Alle Wochentage (Montag - Sonntag)													Son nkl.	SGV	SV
			GT	Kfz	Pkw+ Lfw+ Mot	davon Pkw	Lfw (<3,5t)	Mot	Pkw mit Anh.	Bus	Lkw ohne Anh.	LmA + Sat	davon Sat					
B 61	Ostwestfalendamm	3917 / 5386	362	72441	69933 97	64584 89	5037 7	312 0	375 1	238 0	1014 1	881 1	626 1	0 0	1895 3	2133 3		
B 61	Linteler See	4116 / 5377	365	13037	12166 93	11152 86	932 7	82 1	120 1	43 0	241 2	468 4	379 3	0 0	709 5	752 6		
B 62	Netphen-Afholderbach	5014 / 5354	364	3484	3223 93	2935 84	218 6	70 2	35 1	29 1	75 2	122 4	90 3	0 0	197 6	226 7		
B 63	Hamm-Heessen	4212 / 5361	353	9478	9111 96	8295 88	751 8	65 1	86 1	14 0	128 1	135 1	106 1	3 0	264 3	277 3		
B 63	Drensteinfurt	4212 / 5302	289	6122	5828 95	5337 87	443 7	48 1	66 1	28 1	94 2	104 2	78 1	3 0	198 3	226 4		
B 64	Bad Driburg Süd	4220 / 5378	0	8998	8219 91	7340 82	817 9	63 1	111 1	22 0	233 3	413 5	318 4	0 0	646 7	667 7		
B 64	Delbrück-West	4217 / 5355	365	9717	8383 86	7479 77	833 9	71 1	154 2	41 0	289 3	850 9	693 7	0 0	1139 12	1180 12		
B 66	Bl-Hillegossen	4017 / 5337	149	30705	27485 90	25417 83	1954 6	113 0	239 1	131 0	863 3	1569 5	902 3	418 1	2432 8	2564 8		
B 68	Halle-Gartnisch	3916 / 5303	355	9162	8958 98	8244 90	633 7	80 1	72 1	16 0	86 1	30 0	16 0	0 0	116 1	132 1		
B 68	Lichtenau	4319 / 5351	364	5910	5562 94	5094 86	438 7	30 1	71 1	53 1	122 2	97 2	70 1	3 0	219 4	273 5		
B 70	Heek Ost	3808 / 5379	365	5390	4804 89	4221 78	519 10	64 1	113 2	45 1	144 3	284 5	224 4	0 0	428 8	473 9		
B 70	Vreden-Süd	3906 / 5362	363	6809	6089 89	5383 79	641 9	65 1	126 2	37 1	176 3	378 6	285 4	3 0	554 8	591 9		
B 70	Lünten	3907 / 5380	365	5447	4888 90	4378 80	464 9	46 1	105 2	34 1	142 3	279 5	217 4	0 0	420 8	454 8		
B 70	Raesfeld West	4206 / 5381	362	2353	2168 92	1873 80	231 10	64 3	48 2	14 1	53 2	70 3	49 2	0 0	123 5	138 6		
B 83	Beverungen-Wehrden	4222 / 5382	355	5801	5240 90	4699 81	451 8	90 2	108 2	22 0	170 3	261 5	185 3	0 0	431 7	453 8		
B 219	Greven (N)	3811 / 5350	332	9320	8298 89	7437 80	804 9	56 1	137 2	33 0	235 3	614 7	477 5	3 0	850 9	883 10		
B 220	Emmerich	4103 / 5258	352	13529	12103 90	11055 82	938 7	111 1	123 1	5 0	386 3	913 7	813 6	0 0	1299 10	1304 10		
B 221	Brüggen (N)	4703 / 5432	353	11894	11199 94	10134 85	933 8	132 1	124 1	25 0	212 2	319 3	249 2	15 0	530 5	555 5		
B 221	Arsbeck	4803 / 5276	365	6423	6003 94	5379 84	522 8	102 2	103 2	21 0	140 2	157 2	117 2	0 0	296 5	317 5		
B 221	Heinsberg	4902 / 5259	359	15516	14367 93	12890 83	1383 9	95 1	197 1	54 0	398 3	401 3	317 2	98 1	799 5	854 6		
B 224	Bottrop	4407 / 5344	361	42149	39034 93	35238 84	3575 9	220 1	319 1	71 0	992 2	1615 4	1255 3	118 0	2607 6	2678 6		
B 226	Gedern	4510 / 5272	233	8053	7873 98	7220 90	450 6	203 3	27 0	9 0	88 1	56 1	45 1	0 0	144 2	153 2		
B 226	Wanne-Eickel Ost	4409 / 5364	365	22963	21807 95	19824 86	1750 8	233 1	128 1	139 1	436 2	453 2	353 2	0 0	889 4	1028 5		

Herausgeber: Landesbetrieb Straßenbau Nordrhein-Westfalen, Landesverkehrszentrale, Bonner Straße 67, 51379 Leverkusen

Auswertung: DTV-Verkehrsconsult GmbH, Pascalstraße 53, 52076 Aachen

## Durchschnittlicher Kfz-Tagesverkehr und Anteile von 5 bzw. 8 Fahrzeugarten

JAHR 2023

Str.-Kl. u. -Nr.	Zst.-Name	TK/ Zst.- Nr.	Alle Wochentage (Montag - Sonntag)													
			GT	Kfz	Pkw+ Lfw+ Mot	davon Pkw	Lfw (<3,5t)	Mot	Pkw mit Anh.	Bus	Lkw ohne Anh.	LmA + Sat	davon Sat	Son nkl.	SGV	SV
B 229	Delecke 2	4514 / 5334	134	4067	3885 96	3431 84	264 7	190 5	36 1	15 0	73 2	52 1	37 1	7 0	124 3	139 3
B 229	Lüdenscheid-Brügge	4711 / 5321	365	15242	14293 94	13191 87	988 7	114 1	78 1	61 0	342 2	468 3	350 2	1 0	810 5	870 6
B 229	Solingen	4808 / 5203	357	12381	11642 94	10420 84	1101 9	121 1	75 1	27 0	362 3	226 2	180 2	49 0	588 5	616 5
B 230	Holzheim	4805 / 5238	365	9943	9183 92	8297 83	812 8	74 1	62 1	9 0	367 4	288 3	228 2	34 0	655 7	665 7
B 235	Datteln	4210 / 5345	362	9922	9213 93	8403 85	700 7	110 1	130 1	38 0	236 2	296 3	228 2	10 0	532 5	569 6
B 236	Dortmund-Wambeldorf	4411 / 5365	230	67147	58452 87	51544 77	6613 10	295 0	1096 2	762 1	1388 2	4551 7	3553 5	898 1	5938 9	6701 10
B 236	Dortmund-Berghofen	4511 / 5352	352	29165	26231 90	24063 83	2011 7	158 1	215 1	32 0	595 2	1562 5	1311 5	529 2	2157 7	2190 8
B 236	Plettenberg-Ohle	4712 / 5309	350	6588	5980 91	5467 83	429 7	84 1	46 1	47 1	187 3	328 5	273 4	0 0	515 8	563 9
B 236	Altenhundem	4814 / 5383	365	13684	12936 95	11861 87	962 7	113 1	108 1	98 1	251 2	291 2	216 2	0 0	542 4	640 5
B 236	Gleidorf (O)	4815 / 5310	333	4483	4276 95	3754 84	447 10	75 2	49 1	16 0	77 2	65 1	36 1	1 0	142 3	158 4
B 236	Schmallenberg	4815 / 5367	97	5535	5121 93	4504 81	527 10	90 2	63 1	12 0	187 3	152 3	91 2	0 0	338 6	350 6
B 236	Winterberg-Waltenberg	4817 / 5366	343	7031	6015 86	5271 75	619 9	126 2	108 2	21 0	181 3	706 10	565 8	0 0	888 13	908 13
B 236	Winterberg-Herrloh	4817 / 5369	363	6764	6292 93	5411 80	678 10	203 3	88 1	26 0	151 2	208 3	129 2	0 0	358 5	384 6
B 237	Ohl	4810 / 5225	365	3756	3459 92	3005 80	325 9	130 4	41 1	11 0	122 3	109 3	81 2	13 0	231 6	242 7
B 239	Espelkamp-Gestrigen	3617 / 5356	362	11038	10064 91	9114 83	894 8	57 1	154 1	23 0	291 3	501 5	378 3	5 0	792 7	815 7
B 239	Bad Salzuflen	3918 / 5315	125	22042	20299 92	18087 82	2094 10	118 1	242 1	28 0	610 3	847 4	646 3	16 0	1457 7	1485 7
B 239	Detmold-Heidenoldendorf	4018 / 5357	242	13613	12953 95	11732 86	1107 8	114 1	127 1	27 0	279 2	226 2	161 1	0 0	506 4	533 4
B 239	Höxter-Fürstenau	4121 / 5358	363	6265	5862 94	5368 86	420 7	75 1	80 1	34 1	136 2	154 3	113 2	0 0	290 5	324 5
B 241	Bever	4322 / 5384	363	5909	5317 90	4742 80	443 8	132 2	112 2	49 1	126 2	305 5	238 4	0 0	431 7	479 8
B 252	Brakel	4221 / 5340	80	7591	6707 88	6122 81	506 7	78 1	157 2	68 1	181 2	467 6	330 4	12 0	648 9	716 9
B 256	Marienheide	4811 / 5224	362	5808	5329 92	4643 80	556 10	129 2	70 1	57 1	170 3	171 3	128 2	10 0	341 6	399 7
B 258	Friesenrath (W)	5303 / 5208	355	14241	13255 93	11843 83	1198 8	214 2	164 1	26 0	454 3	313 2	237 2	29 0	767 5	793 6
B 258	Friesenrath (S)	5303 / 5250	357	18360	17182 94	15279 83	1575 9	328 2	194 1	35 0	500 3	370 2	290 2	79 0	870 5	905 5

Herausgeber: Landesbetrieb Straßenbau Nordrhein-Westfalen, Landesverkehrszentrale, Bonner Straße 67, 51379 Leverkusen

Auswertung: DTV-Verkehrsconsult GmbH, Pascalstraße 53, 52076 Aachen

## Durchschnittlicher Kfz-Tagesverkehr und Anteile von 5 bzw. 8 Fahrzeugarten

JAHR 2023

Str.-Kl. u. -Nr.	Zst.-Name	TK/ Zst.- Nr.	Alle Wochentage (Montag - Sonntag)													
			GT	Kfz	Pkw+ Lfw+ Mot	davon Pkw	Lfw (<3,5t)	Mot	Pkw mit Anh.	Bus	Lkw ohne Anh.	LmA + Sat	davon Sat	Son nkl.	SGV	SV
B 258	Imgenbroich	5403 / 5277	365	13159	12572 96	11554 88	795 6	222 2	153 1	144 1	186 1	104 1	74 1	0 0	290 2	434 3
B 258	Blankenheimer Wald	5505 / 5239	364	2733	2366 87	1993 73	233 9	141 5	47 2	89 3	125 5	90 3	66 2	16 1	215 8	304 11
B 258	Ahrhütte (O)	5606 / 5243	170	6435	5561 86	4734 74	631 10	196 3	193 3	17 0	186 3	477 7	356 6	0 0	664 10	681 11
B 264	Aachen-Bildchen	5202 / 5261	343	8294	8110 98	7596 92	434 5	80 1	45 1	50 1	51 1	38 1	22 0	0 0	90 1	139 2
B 264	Langerwehe	5104 / 5246	364	11264	10748 95	9819 87	841 8	88 1	91 1	26 0	176 2	220 2	176 2	3 0	396 4	422 4
B 264	Düren/Kerpen	5105 / 5265	360	6972	6319 91	5741 82	501 7	76 1	65 1	46 1	182 3	358 5	290 4	3 0	540 8	586 8
B 265	Lechenich 2	5106 / 5269	362	11109	10282 93	9099 82	1066 10	118 1	118 1	28 0	251 2	426 4	303 3	5 0	677 6	705 6
B 265	Wollersheim (O)	5305 / 5232	349	4323	4071 94	3535 82	389 9	146 3	73 2	9 0	105 2	65 2	45 1	0 0	170 4	179 4
B 266	Kesternich (S)	5304 / 5211	283	4248	3941 93	3358 79	329 8	255 6	66 2	31 1	111 3	99 2	77 2	0 0	210 5	241 6
B 288	Uerdingen	4605 / 5231	362	24211	21562 89	19271 80	2127 9	164 1	129 1	58 0	578 2	1858 8	1578 7	26 0	2436 10	2494 10
B 475	Ladbergen Nord	3812 / 5385	364	10896	9491 87	8346 77	1068 10	78 1	191 2	19 0	270 3	926 9	771 7	0 0	1195 11	1214 11
B 475	Sassenberg-Süd	4014 / 5363	361	12188	11219 92	10212 84	932 8	74 1	168 1	49 0	214 2	526 4	412 3	11 0	740 6	789 7
B 475	Lippetal-Lippborg	4314 / 5359	356	8027	7098 88	6273 78	712 9	113 1	124 2	12 0	164 2	622 8	480 6	7 0	786 10	799 10
B 477	Gohr	4906 / 5262	350	6361	6056 95	5463 86	489 8	104 2	57 1	13 0	118 2	118 2	79 1	0 0	236 4	248 4
B 477	Rommerskirchen	4906 / 5268	364	5220	4874 93	4398 84	357 7	119 2	35 1	32 1	70 1	203 4	161 3	6 0	273 5	305 6
B 478	Waldbröl	5111 / 5222	359	7406	7036 95	6231 84	681 9	124 2	79 1	50 1	130 2	98 1	61 1	13 0	228 3	278 4
B 480	Brilon (N)	4517 / 5322	80	4133	3383 82	3062 74	227 6	94 2	66 2	45 1	90 2	480 12	345 8	68 2	570 14	616 15
B 480	Winterberg	4717 / 5325	365	11909	10596 89	9330 78	1064 9	202 2	152 1	48 0	266 2	846 7	656 6	1 0	1112 9	1160 10
B 480	Bad Berleburg	4916 / 5301	354	5231	4804 92	4321 83	361 7	122 2	70 1	32 1	107 2	177 3	102 2	41 1	284 5	316 6
B 481	St. Mauritz	3912 / 5506	363	12240	11133 91	9997 82	1050 9	86 1	155 1	42 0	377 3	526 4	429 4	6 0	904 7	946 8
B 483	Radevormwald-Rochollsberg	4710 / 5271	361	7744	6916 89	5967 77	696 9	253 3	91 1	12 0	261 3	456 6	342 4	8 0	717 9	729 9
B 506	Kürten-Weiden	4909 / 5270	348	4264	4042 95	3592 84	319 8	131 3	46 1	31 1	80 2	65 2	42 1	0 0	145 3	175 4
B 507	Winterscheid	5110 / 5278	345	5530	5261 95	4638 84	483 9	139 3	72 1	22 0	99 2	77 1	53 1	0 0	175 3	197 4

Herausgeber: Landesbetrieb Straßenbau Nordrhein-Westfalen, Landesverkehrszentrale, Bonner Straße 67, 51379 Leverkusen

Auswertung: DTV-Verkehrsconsult GmbH, Pascalstraße 53, 52076 Aachen

Durchschnittlicher Kfz-Tagesverkehr und Anteile von 5 bzw. 8 Fahrzeugarten

JAHR 2023

Str.-Kl. u. -Nr.	Zst.-Name	TK/ Zst.- Nr.	Alle Wochentage (Montag - Sonntag)													
			GT	Kfz	Pkw+ Lfw+ Mot	davon Pkw	Lfw (<3,5t)	Mot	Pkw mit Anh.	Bus	Lkw ohne Anh.	LmA + Sat	davon Sat	Son nkl.	SGV	SV
B 511	Gleidorf (N)	4815 / 5311	48	9101	8454 93	7636 84	737 8	81 1	88 1	75 1	215 2	174 2	90 1	95 1	389 4	464 5
B 514	Babbenhausen	3819 / 5335	360	9090	8541 94	7704 85	725 8	112 1	129 1	15 0	130 1	276 3	223 3	0 0	405 5	420 5
B 514	Kalletal	3819 / 5347	363	2298	1975 86	1737 76	164 7	75 3	32 1	9 0	71 3	208 9	176 8	3 0	279 12	288 13
B 516	Ense-Möhnesee	4414 / 5346	361	5631	5331 95	4740 84	414 7	177 3	81 1	3 0	113 2	100 2	68 1	3 0	213 4	216 4
B 516	Brilon (W)	4517 / 5323	50	5510	4697 85	4091 74	477 9	129 2	86 2	23 0	125 2	573 10	483 9	6 0	698 13	721 13
B 525	Coesfeld-Ost	4009 / 5353	362	8351	7517 90	6687 80	771 9	59 1	163 2	20 0	197 2	450 5	345 4	4 0	646 8	666 8

## Durchschnittlicher Kfz-Tagesverkehr und Anteile von 5 bzw. 8 Fahrzeugarten

JAHR 2023

Str.-Kl. u. -Nr.	Zst.-Name	TK/ Zst.- Nr.	Alle Wochentage (Montag - Sonntag)													
			GT	Kfz	Pkw+ Lfw+ Mot	davon Pkw	Lfw (<3,5t)	Mot	Pkw mit Anh.	Bus	Lkw ohne Anh.	LmA + Sat	davon Sat	Son nkl.	SGV	SV
	<i>Landesstraßen</i>															
L 11	Wollersheim (W)	5305 / 5234	318	1791	1676 94	1460 82	150 8	65 4	37 2	10 1	43 2	25 1	15 1	0 0	68 4	77 4
L 29	Heidenend	4603 / 5438	365	5195	4971 96	4708 91	185 4	77 2	31 1	29 1	47 1	114 2	98 2	2 0	161 3	190 4
L 29	Willich-Viersen	4704 / 5266	326	12809	12186 95	10930 85	1126 9	131 1	104 1	104 1	238 2	173 1	117 1	3 0	411 3	515 4
L 47	Sittard	5001 / 5256	355	4819	4752 99	4510 94	192 4	49 1	33 1	4 0	19 0	11 0	5 0	0 0	31 1	34 1
L 77	Goch (N)	4302 / 5241	363	8770	8257 94	7418 85	769 9	70 1	107 1	21 0	143 2	239 3	195 2	3 0	382 4	403 5
L 101	Schildgen (O)	4908 / 5427	364	11005	10403 95	9504 86	720 7	179 2	75 1	86 1	224 2	67 1	41 0	151 1	291 3	377 3
L 104	Kirchhellen (O)	4307 / 5524	364	1823	1645 90	1396 77	146 8	103 6	28 2	3 0	38 2	100 6	88 5	9 1	138 8	141 8
L 115	Ahrhütte (N)	5606 / 5245	192	8570	7520 88	6723 78	701 8	96 1	280 3	14 0	214 3	543 6	401 5	0 0	757 9	771 9
L 136	Loope	5010 / 5204	365	9313	8816 95	8041 86	646 7	130 1	67 1	70 1	253 3	90 1	66 1	16 0	343 4	413 4
L 143	Rottbitze (N)	5309 / 5406	349	9295	8622 93	7896 85	598 6	128 1	78 1	56 1	157 2	81 1	65 1	301 3	238 3	294 3
L 166	Kesternich (O)	5304 / 5210	287	2163	2063 95	1743 81	165 8	155 7	26 1	18 1	37 2	20 1	11 1	0 0	57 3	75 3
L 182	Bornheim (S)	5207 / 5407	354	12166	11292 93	10063 83	1103 9	126 1	108 1	22 0	361 3	345 3	263 2	38 0	706 6	728 6
L 183	Bornheim (W)	5207 / 5408	356	12543	12129 97	11117 89	881 7	131 1	75 1	70 1	194 2	52 0	30 0	24 0	245 2	315 3
L 194	Weilerswist	5207 / 5437	360	4567	4452 98	4084 89	258 6	110 2	25 1	36 1	44 1	8 0	4 0	3 0	52 1	88 2
L 218	Heimbach	5304 / 5413	360	4115	3976 97	3456 84	309 8	212 5	39 1	24 1	40 1	12 0	7 0	25 1	52 1	76 2
L 231	Horbach/Locht	5102 / 5439	278	1949	1850 95	1704 88	104 5	42 2	13 1	46 2	19 1	20 1	17 1	1 0	40 2	85 4
L 232	Richterich	5102 / 5411	361	19259	18675 97	17423 91	1106 6	146 1	80 0	88 1	208 1	120 1	91 1	89 1	328 2	416 2
L 233	Friesenrath (N)	5303 / 5209	325	5036	4648 92	4202 83	318 6	128 3	59 1	23 1	140 3	122 2	82 2	45 1	262 5	285 6
L 238	Stolberg	5203 / 5441	wegen langer Ausfallzeit derzeit keine Schätzung													
L 238	Zweifall	5203 / 5410	362	3326	3175 96	2777 84	302 9	96 3	42 1	39 1	50 2	18 1	12 0	1 0	68 2	108 3
L 247	Rottbitze (O)	5309 / 5405	357	11323	10413 92	9366 83	925 8	122 1	141 1	43 0	282 3	218 2	163 1	227 2	500 4	542 5
L 288	Schildgen (W)	4908 / 5426	364	9075	8771 97	8029 89	603 7	138 2	55 1	100 1	109 1	36 0	23 0	4 0	145 2	245 3

Herausgeber:

Landesbetrieb Straßenbau Nordrhein-Westfalen, Landesverkehrszentrale, Bonner Straße 67, 51379 Leverkusen

Auswertung:

DTV-Verkehrsconsult GmbH, Pascalstraße 53, 52076 Aachen

## Durchschnittlicher Kfz-Tagesverkehr und Anteile von 5 bzw. 8 Fahrzeugarten

JAHR 2023

Str.-Kl. u. -Nr.	Zst.-Name	TK/ Zst.- Nr.	Alle Wochentage (Montag - Sonntag)													
			GT	Kfz	Pkw+ Lfw+ Mot	davon Pkw	Lfw (<3,5t)	Mot	Pkw mit Anh.	Bus	Lkw ohne Anh.	LmA + Sat	davon Sat	Son nkl.	SGV	SV
L 324	Erdingen	5012 / 5431	363	5333	4873 91	4350 82	420 8	103 2	73 1	31 1	164 3	187 4	127 2	6 0	351 7	381 7
L 331	Margarethenhöhe	5309 / 5404	355	10738	10374 97	9511 89	749 7	114 1	62 1	103 1	151 1	45 0	31 0	4 0	196 2	299 3
L 357	D-Gerresheim	4707 / 5416	364	11524	11218 97	10081 88	937 8	200 2	53 1	66 1	149 1	32 0	20 0	6 0	181 2	247 2
L 358	Bensberg-Refrath	5008 / 5428	362	10158	9696 95	8765 86	858 8	74 1	63 1	6 0	230 2	136 1	97 1	27 0	367 4	373 4
L 359	Witzhelden (W)	4808 / 5418	364	2309	2183 95	1918 83	159 7	107 5	20 1	69 3	26 1	7 0	3 0	5 0	32 1	102 4
L 372	Brüggen (O)	4703 / 5433	354	5206	5004 96	4562 88	368 7	73 1	42 1	61 1	63 1	29 1	20 0	8 0	92 2	153 3
L 418	Hahnerberg	4708 / 5440	351	30130	28422 94	25835 86	2385 8	202 1	185 1	34 0	849 3	641 2	488 2	0 0	1490 5	1524 5
L 442	Essen-Werden (O)	4607 / 5420	332	10163	9622 95	8865 87	546 5	211 2	39 0	67 1	190 2	24 0	12 0	220 2	214 2	281 3
L 442	Essen-Werden (N)	4607 / 5421	331	5920	5734 97	5260 89	357 6	118 2	28 1	3 0	56 1	7 0	3 0	92 2	63 1	65 1
L 463	Voerde	4306 / 5424	336	6545	5838 89	5193 79	590 9	55 1	97 2	11 0	267 4	323 5	250 4	8 0	591 9	602 9
L 475	Krefeld	4605 / 5434	365	9278	9033 97	8240 89	683 7	111 1	64 1	46 1	86 1	46 1	32 0	4 0	131 1	177 2
L 528	Breckerfeld (N)	4710 / 5507	359	8176	7483 92	6698 82	629 8	156 2	75 1	32 0	321 4	258 3	185 2	7 0	579 7	611 8
L 531	Siegen	5114 / 5332	279	10565	9991 95	9147 87	747 7	98 1	39 0	177 2	180 2	175 2	97 1	4 0	355 3	531 5
L 544	Langscheid (W)	4613 / 5510	108	2951	2875 97	2615 89	212 7	48 2	19 1	14 1	40 1	3 0	1 0	0 0	42 1	56 2
L 551	Haltern	4209 / 5536	361	5871	5599 95	5034 86	391 7	174 3	60 1	11 0	112 2	86 2	70 1	3 0	198 3	209 4
L 555	Coesfeld-Nordost	4009 / 5533	364	5471	5123 94	4641 85	434 8	47 1	78 1	39 1	72 1	157 3	121 2	3 0	229 4	268 5
L 560	Sandersküper	3807 / 5535	363	3706	3571 96	3312 89	216 6	43 1	40 1	5 0	34 1	55 2	37 1	2 0	88 2	94 3
L 572	Rhede	4105 / 5320	363	13894	13280 96	12072 87	1093 8	114 1	115 1	107 1	190 1	202 2	154 1	1 0	392 3	499 4
L 586	Stromberg	4215 / 5349	363	2439	2254 92	1994 82	220 9	40 2	39 2	8 0	62 3	73 3	45 2	3 0	135 6	143 6
L 587	Greven (S)	3911 / 5306	365	11098	10747 97	9903 89	758 7	87 1	86 1	40 0	132 1	92 1	63 1	0 0	224 2	264 2
L 591	Lienen	3813 / 5513	361	6119	5710 93	5075 83	545 9	90 2	85 1	53 1	103 2	165 3	137 2	3 0	268 4	320 5
L 602	Hemden	4105 / 5534	105	5521	4957 90	4322 78	564 10	71 1	108 2	27 1	93 2	334 6	280 5	2 0	427 8	454 8
L 608	Groß Reken	4108 / 5505	344	5296	4904 93	4429 84	387 7	89 2	77 2	36 1	123 2	151 3	120 2	5 0	274 5	310 6

Herausgeber: Landesbetrieb Straßenbau Nordrhein-Westfalen, Landesverkehrszentrale, Bonner Straße 67, 51379 Leverkusen

Auswertung: DTV-Verkehrsconsult GmbH, Pascalstraße 53, 52076 Aachen

## Durchschnittlicher Kfz-Tagesverkehr und Anteile von 5 bzw. 8 Fahrzeugarten

JAHR 2023

Str.-Kl. u. -Nr.	Zst.-Name	TK/ Zst.- Nr.	Alle Wochentage (Montag - Sonntag)													
			GT	Kfz	Pkw+ Lfw+ Mot	davon Pkw	Lfw (<3,5t)	Mot	Pkw mit Anh.	Bus	Lkw ohne Anh.	LmA + Sat	davon Sat	Son nkl.	SGV	SV
L 608	Gelsenkirchen-Schalke	4408 / 5523	362	36158	34337 95	31232 86	2869 8	236 1	191 1	75 0	601 2	863 2	726 2	91 0	1464 4	1539 4
L 610	Recklinghausen	4309 / 5526	361	9300	8987 97	8381 90	520 6	86 1	44 1	132 1	106 1	28 0	22 0	4 0	135 1	266 3
L 621	Kirchhellen (S)	4307 / 5525	364	1614	1462 91	1200 74	116 7	146 9	23 1	3 0	29 2	94 6	86 5	2 0	124 8	127 8
L 687	Langscheid (S)	4613 / 5511	108	3365	3196 95	2711 81	243 7	243 7	30 1	2 0	71 2	55 2	38 1	12 0	126 4	128 4
L 697	Attendorn	4813 / 5531	356	4067	3795 93	3482 86	257 6	56 1	31 1	30 1	104 3	99 2	76 2	8 0	203 5	233 6
L 776	Salzkotten	4317 / 5530	362	16166	14547 90	13056 81	1430 9	61 0	209 1	24 0	318 2	1063 7	865 5	5 0	1381 9	1405 9
L 787	Sennestadt (S)	4017 / 5520	0	5722	5560 97	5160 90	279 5	121 2	23 0	45 1	51 1	3 0	1 0	40 1	53 1	99 2
L 822	Lippstadt-Cappel	4315 / 5528	364	7924	7612 96	6985 88	548 7	79 1	78 1	41 1	113 1	76 1	54 1	3 0	189 2	230 3
L 937	Detmold (N)	4019 / 5517	285	9589	9120 95	8415 88	620 7	85 1	57 1	181 2	126 1	45 1	28 0	60 1	171 2	352 4
L 937	Detmold (S)	4019 / 5518	285	13759	13186 96	12218 89	830 6	139 1	120 1	128 1	177 1	66 1	39 0	82 1	242 2	370 3
L 938	Detmold (W)	4019 / 5519	284	10575	10212 97	9373 89	720 7	119 1	100 1	64 1	118 1	40 0	22 0	39 0	159 2	223 2
L 954	Bad Driburg	4220 / 5529	365	7375	6914 94	6178 84	673 9	64 1	79 1	48 1	218 3	109 2	63 1	6 0	327 4	375 5
L 969	Werl-Westönnen	4413 / 5324	356	9165	8685 95	8005 87	611 7	70 1	112 1	15 0	238 3	91 1	54 1	23 0	329 4	344 4
K 10	Sennestadt (O)	4017 / 5521	0	4193	3841 92	3517 84	245 6	78 2	20 1	30 1	106 3	37 1	32 1	160 4	143 3	173 4
K 10	Breckerfeld (O)	4710 / 5508	364	2541	2350 93	2017 79	209 8	124 5	21 1	12 1	81 3	73 3	52 2	4 0	154 6	166 7

Herausgeber:

Landesbetrieb Straßenbau Nordrhein-Westfalen, Landesverkehrszentrale, Bonner Straße 67, 51379 Leverkusen

Auswertung:

DTV-Verkehrsconsult GmbH, Pascalstraße 53, 52076 Aachen

## Durchschnittlicher Kfz-Tagesverkehr und Anteile von 5 bzw. 8 Fahrzeugarten (Grenzübergänge)

JAHR 2023

Str.-Kl. u. -Nr.	Zst.-Name	TK/ Zst.- Nr.	Alle Wochentage (Montag - Sonntag)													
			GT	Kfz	Pkw+ Lfw+ Mot	davon Pkw	Lfw (<3,5t)	Mot	Pkw mit Anh.	Bus	Lkw ohne Anh.	LmA + Sat	davon Sat	Son nkl.	SGV	SV
<i>Bundesstraßen</i>																
B 1	AC-Vaalsequartier	5202 / 5253	352	12029	11754 98	11008 92	549 5	196 2	47 0	106 1	64 1	58 1	22 0	0	122 1	228 2
B 8	Elten (B)	4002 / 5254	350	1825	1728 95	1577 86	112 6	40 2	20 1	2 0	44 2	31 2	16 1	0	75 4	77 4
B 9	Kranenburg	4102 / 5255	347	11948	11514 96	10641 89	784 7	89 1	121 1	35 0	121 1	159 1	127 1	0	279 2	314 3
B 54	Gronau-Amtsvenn	3807 / 5313	80	14023	12157 87	11002 79	1080 8	76 1	198 1	11 0	226 2	1424 10	1181 8	7	1650 12	1661 12
B 57	Aachen-Köpfchen	5202 / 5263	336	7436	7274 98	6802 92	401 5	72 1	28 0	45 1	53 1	35 1	16 0	0	89 1	133 2
B 58	Straelen 2 (Bundesstr.)	4503 / 5257	339	4677	4241 91	3883 83	329 7	29 1	41 1	7 0	101 2	287 6	253 5	0	389 8	395 8
B 220	Emmerich	4103 / 5258	352	13529	12103 90	11055 82	938 7	111 1	123 1	5 0	386 3	913 7	813 6	0	1299 10	1304 10
B 264	Aachen-Bildchen	5202 / 5261	343	8294	8110 98	7596 92	434 5	80 1	45 1	50 1	51 1	38 1	22 0	0	90 1	139 2
<i>Landesstraßen</i>																
L 29	Heidenend	4603 / 5438	365	5195	4971 96	4708 91	185 4	77 2	31 1	29 1	47 1	114 2	98 2	2	161 3	190 4
L 47	Sittard	5001 / 5256	355	4819	4752 99	4510 94	192 4	49 1	33 1	4 0	19 0	11 0	5 0	0	31 1	34 1
L 231	Horbach/Locht	5102 / 5439	278	1949	1850 95	1704 88	104 5	42 2	13 1	46 2	19 1	20 1	17 1	1	40 2	85 4
L 560	Sandersküper	3807 / 5535	363	3706	3571 96	3312 89	216 6	43 1	40 1	5 0	34 1	55 2	37 1	2	88 2	94 3
L 602	Hemden	4105 / 5534	105	5521	4957 90	4322 78	564 10	71 1	108 2	27 1	93 2	334 6	280 5	2	427 8	454 8

Herausgeber:

Landesbetrieb Straßenbau Nordrhein-Westfalen, Landesverkehrszentrale, Bonner Straße 67, 51379 Leverkusen

Auswertung:

DTV-Verkehrsconsult GmbH, Pascalstraße 53, 52076 Aachen

## Tagesmittelwerte von Geschwindigkeitskenngrößen je Fahrtrichtung

JAHR 2023

Str.-Kl. u. -Nr.	Zst.-Name Fahrtrichtung	TK/ Zst.- Nr. Vzul	Werktage - Montag bis Freitag													Sonn- und Feiertage						
			Leichtverkehr (LV: Pkw+Lfw+Krad)						SGV							Leichtverkehr (LV)						
			GT	Anz. Fz/24h	v <sub>m</sub> km/h	s km/h	v <sub>85</sub> km/h	% - Ant >80 >100	Anz. Fz/24h	v <sub>m</sub> km/h	s km/h	v <sub>85</sub> km/h	% - Ant >60 >80	GT	Anz. Fz/24h	v <sub>m</sub> km/h	s km/h	v <sub>85</sub> km/h	% - Ant >80 >100			
<b>Bundesstraßen</b>																						
B 481	St. Mauritz	3912 / 5506																				
	Greven	70	248	6167	70,9	9,0	80	3,1	0,2	605	65,5	8,6	76	16,3	0,7	64	3855	71,8	9,4	82	4,2	0,4
	Münster	70	248	6087	63,3	10,0	75	1,1	0,1	575	62,1	8,8	69	12,2	0,3	64	4039	66,1	9,4	75	1,8	0,2
<b>Landesstraßen</b>																						
L 194	Weilerswist	5207 / 5437																				
	Brühl	50	247	2508	59,2	9,3	67	0,6	0,0	39	51,2	5,8	61	3,6	0,1	64	1774	58,6	9,6	67	0,6	0,1
	Euskirchen	50	247	2313	59,5	8,6	66	0,4	0,0	29	53,1	4,5	63	5,1	0,2	64	1608	58,6	8,9	66	0,5	0,1
L 218	Heimbach	5304 / 5413																				
	Heimbach	50	250	2144	29,4	5,1	34	0,0	0,0	34	23,8	2,6	32	0,0	0,0	64	2068	26,7	5,1	34	0,0	0,0
	Aachen/Düren	50	250	1893	27,1	5,0	34	0,0	0,0	32	23,0	2,5	33	0,0	0,0	64	1568	24,5	4,7	35	0,0	0,0
L 232	Richterich	5102 / 5411																				
	Herzogenrath	70	247	10607	52,2	9,2	64	0,1	0,0	230	52,6	7,2	62	2,2	0,0	62	5916	60,3	8,0	69	0,2	0,0
	Aachen	70	247	10301	48,3	9,8	59	0,0	0,0	213	47,1	8,5	57	0,8	0,0	62	5771	56,2	6,8	64	0,1	0,0
L 238	Zweifall	5203 / 5410																				
	Stolberg/Vicht	70	250	1678	66,6	8,7	75	1,7	0,1	56	58,9	5,7	67	7,4	0,3	64	1332	65,8	9,4	75	1,9	0,2
	Zweifall	70	250	1686	63,7	8,3	73	1,2	0,1	55	56,0	5,1	64	4,5	0,0	64	1299	63,4	8,8	72	1,3	0,2
L 331	Margarethenhöhe	5309 / 5404																				
	Ittenbach	50	243	5652	44,5	4,2	47	0,0	0,0	149	45,5	3,7	52	0,1	0,0	63	3636	44,9	4,5	48	0,0	0,0
	Königswinter	50	243	5883	52,9	7,3	61	0,1	0,0	113	47,6	5,9	55	0,5	0,0	63	3817	52,7	7,5	61	0,1	0,0
L 357	D-Gerresheim	4707 / 5416																				
	Erkrath	70	249	6190	51,7	6,9	56	0,0	0,0	120	48,1	5,5	55	0,5	0,0	64	3396	51,8	7,1	60	0,1	0,0
	Düsseldorf	70	249	6357	49,2	7,4	56	0,0	0,0	125	47,7	6,1	55	1,0	0,0	64	3336	50,0	7,7	57	0,0	0,0
L 358	Bensberg-Refrath	5008 / 5428																				
	Bensberg	70	249	6143	62,3	8,7	72	0,9	0,1	302	57,3	7,9	66	8,4	0,2	64	3307	63,2	8,6	73	1,1	0,1
	Rath, Köln	70	249	4883	54,1	12,3	66	0,7	0,1	212	48,9	10,3	62	4,9	0,2	64	2913	59,2	10,2	71	1,1	0,1
L 463	Voerde	4306 / 5424																				
	Hünxe	100	243	3167	77,0	11,4	89	7,0	0,6	392	66,5	7,5	75	14,0	0,9	62	1933	79,5	11,0	92	8,6	0,8
	Voerde	100	243	3303	73,9	11,2	85	5,2	0,5	404	65,3	7,3	73	11,5	0,5	62	1973	77,3	11,5	89	7,9	1,0
L 475	Krefeld	4605 / 5434																				
	Moers	70	243	5116	56,8	7,1	64	0,1	0,0	93	54,1	5,5	61	1,6	0,0	62	2805	57,6	7,7	65	0,2	0,0
	Krefeld	70	243	5113	55,7	7,4	64	0,1	0,0	84	53,0	5,4	61	1,1	0,0	62	2793	57,1	7,6	65	0,2	0,0
L 551	Haltern	4209 / 5536																				
	Dülmen	70	249	3077	70,3	10,0	82	3,5	0,3	133	62,3	6,9	70	12,3	0,3	64	1966	69,8	10,9	82	4,6	0,6
	Haltern	100	249	2995	63,2	10,7	76	1,6	0,1	134	60,2	7,4	68	9,9	0,4	64	2050	63,8	11,3	75	2,4	0,2
L 555	Coesfeld-Nordost	4009 / 5533																				
	Steinfurt	100	243	2860	89,2	12,4	98	18,8	1,9	164	68,0	6,9	75	13,3	0,4	62	1561	90,2	11,9	101	23,3	2,9
	Coesfeld	100	243	2910	89,7	12,1	98	20,7	1,9	159	69,7	7,2	76	17,4	0,6	62	1622	91,8	11,9	103	27,3	3,4
L 591	Lienen	3813 / 5513																				
	Lienen	100	243	3141	74,0	10,9	84	2,9	0,2	180	63,9	8,4	72	8,8	0,3	62	2005	74,3	11,2	84	4,0	0,3
	Lengerich	100	243	3150	73,0	11,0	83	2,5	0,1	190	63,4	7,5	71	7,7	0,2	62	2022	72,8	10,9	83	3,3	0,3
L 608	Groß Reken	4108 / 5505																				
	Groß Reken	70	248	1555	73,5	10,1	84	3,1	0,1	266	65,5	8,3	73	22,9	0,4	64	969	71,6	10,2	80	4,5	0,2
	Dorsten, Wulfen	70	248	3783	61,5	8,6	71	2,0	0,1	244	57,3	7,1	65	11,5	0,2	64	2413	61,9	8,9	74	2,6	0,2
L 608	Gelsenkirchen-Schalke	4408 / 5523																				
	GE-Buer	70	248	18983	59,2	8,8	68	0,4	0,0	1013	53,9	6,8	64	3,1	0,0	64	10114	63,7	8,0	74	0,9	0,1
	GE-Schalke	70	248	19455	61,7	6,5	68	0,2	0,0	971	57,7	5,5	67	4,2	0,0	64	10340	63,0	6,7	70	0,3	0,0
L 610	Recklinghausen	4309 / 5526																				
	Datteln	50	247	5166	56,6	7,0	66	0,1	0,0	102	50,6	5,4	58	0,9	0,0	64	2710	58,0	7,5	66	0,3	0,0
	Recklinghausen	70	247	4876	52,5	6,8	59	0,0	0,0	81	50,2	4,7	57	0,5	0,0	64	2511	54,7	7,1	64	0,1	0,0
L 697	Attendorn	4813 / 5531																				
	Plettenberg	50	240	2117	48,8	8,0	57	0,1	0,0	137	46,9	4,4	54	0,4	0,0	62	1224	48,6	8,2	56	0,1	0,0
	Attendorn	50	240	2129	55,1	9,5	65	0,2	0,0	147	51,5	5,5	57	2,0	0,1	62	1227	55,0	9,5	65	0,3	0,0
L 776	Salzkotten	4317 / 5530																				
	Paderborn	100	250	7413	101,4	10,2	113	60,1	11,2	943	70,5	8,1	81	26,9	2,6	64	6474	102,4	10,3	114	62,1	13,1
	Büren	100	250	7566	87,0	12,6	100	22,8	2,2	968	69,3	7,3	77	22,4	1,6	64	6540	92,0	9,1	101	29,0	2,8
L 822	Lippstadt-Cappel	4315 / 5528																				
	Lippstadt	50	250	4271	52,6	5,5	58	0,0	0,0	135	50,0	4,6	56	0,3	0,0	64	2534	53,0	5,9	60	0,0	0,0
	Lippstadt	50	250	4178	53,6	6,2	59	0,0	0,0	122	49,3	6,1	56	0,8	0,0	64	2536	54,2	6,8	62	0,1	0,0
L 954	Bad Driburg	4220 / 5529																				
	Bad Driburg	70	250	3931	61,6	8,4	70	0,3	0,0	214	55,2	7,6	65	3,2	0,0	64	2111	63,7	8,3	73	0,5	0,0
	Warburg	70	250	3903	68,3	10,7	77	1,9	0,1	229	54,5	10,5	67	4,6	0,1	64	2096	68,6	11,5	81	2,6	0,2

Herausgeber:

Landesbetrieb Straßenbau Nordrhein-Westfalen, Landesverkehrszentrale, Bonner Straße 67, 51379 Leverkusen

Auswertung:

DTV-Verkehrsconsult GmbH, Pascalstraße 53, 52076 Aachen

Tagesmittelwerte von Geschwindigkeitskenngrößen je Fahrtrichtung

JAHR 2023

Str.-Kl. u. -Nr.	Zst.-Name Fahrtrichtung	TK/ Zst.- Nr. Vzul	Werktage - Montag bis Freitag											Sonn- und Feiertage								
			Leichtverkehr (LV: Pkw+Lfw+Krad)						SGV					Leichtverkehr (LV)								
			GT	Anz.	v <sub>m</sub>	s	v <sub>85</sub>	% - Ant	Anz.	v <sub>m</sub>	s	v <sub>85</sub>	% - Ant	GT	Anz.	v <sub>m</sub>	s	v <sub>85</sub>	% - Ant			
	Fz/24h	km/h	km/h	km/h	>80	>100	Fz/24h	km/h	km/h	km/h	>60	>80		Fz/24h	km/h	km/h	km/h	>80	>100			
<b>Grenzzählstellen</b>																						
L 29	Heidenend	4603 / 5438																				
	Venlo	50	250	2706	55,5	7,2	62	0,0	0,0	116	51,4	5,8	56	0,1	0,0	64	1913	55,7	7,4	63	0,1	0,0
	Kaldenkirchen	50	250	2446	54,1	6,9	60	0,0	0,0	98	46,9	7,3	54	0,1	0,0	64	1729	54,4	7,2	61	0,0	0,0
L 231	Horbach/Locht	5102 / 5439																				
	Kerkrade (NL)	50	247	886	59,7	9,5	70	3,3	0,5	34	53,3	4,3	62	10,6	0,0	62	829	57,6	8,8	66	2,6	0,3
	Aachen	50	247	966	66,9	10,6	77	10,0	1,7	36	51,4	6,9	64	12,9	0,0	62	908	65,3	10,6	76	8,7	1,4
L 560	Sandersküper	3807 / 5535																				
	Enschede (NL)	70	238	1704	71,0	9,0	80	1,8	0,2	59	62,9	6,3	72	7,2	0,2	60	1946	69,7	8,6	78	1,9	0,2
	Ahaus	70	238	1673	69,7	8,8	76	1,5	0,1	60	64,3	5,8	73	7,9	0,2	60	1953	67,9	8,3	76	1,5	0,2
L 602	Hemden	4105 / 5534																				
	Aalten (NL)	70	243	2480	60,1	14,3	73	0,7	0,1	271	52,8	15,6	66	4,7	0,1	62	2130	59,3	14,3	72	0,9	0,1
	Bocholt	70	243	654	73,5	16,0	87	1,2	0,1	285	65,7	15,0	79	13,8	0,5	62	622	69,4	15,0	81	1,5	0,1