



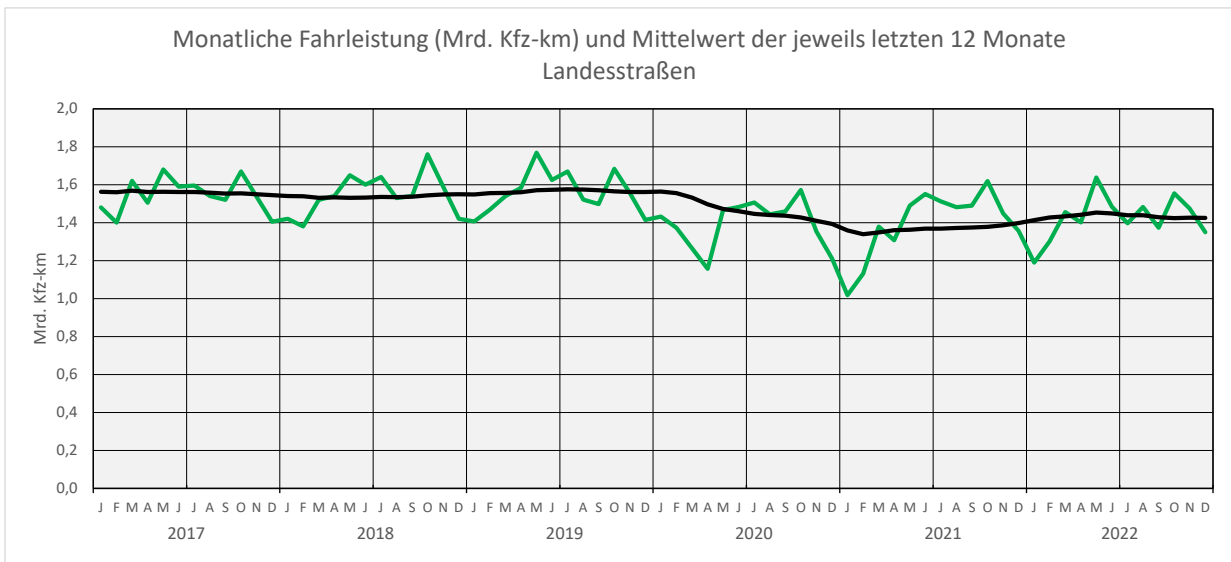
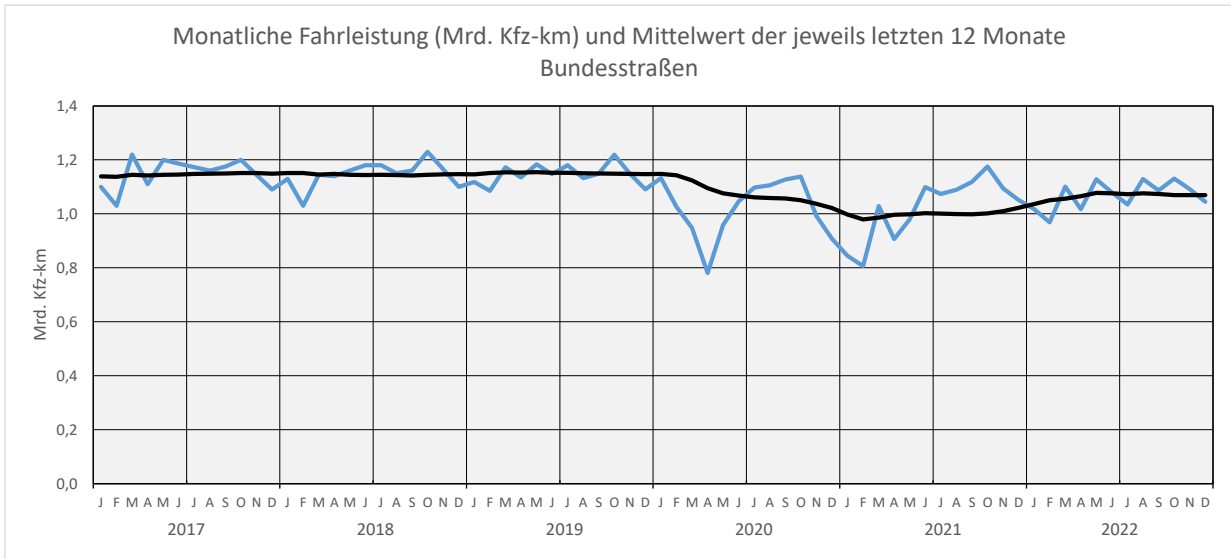
Bild: Straßen.NRW

Gesamtjahr 2022

Ergebnisse automatischer Dauerzählstellen an den „Freien Strecken“ der Bundes- und Landesstraßen des überörtlichen Verkehrs in Nordrhein-Westfalen

**Ergebnisse aus automatischen Dauerzählstellen
an den „Freien Strecken“ der Bundes- und Landesstraßen in NRW**

Gesamtjahr 2022



Kfz-Verkehr im Jahresvergleich 2022 zu 2021

Die „Durchschnittlichen Täglichen Verkehrsstärken“ (DTV) der Kfz an allen Tagen haben im Jahr 2022 im Vergleich zum Vorjahr auf den erfassten Außerortsstraßen (Bundes- und Landesstraßen) **zugenommen**. Aus permanenten Verkehrsbeobachtungen ergaben sich für „alle Tage“ (Mo-So), Werktagen (Mo-Fr, Sa, Mo-Sa), sowie für Sonn- und Feiertage (So+Fei) folgende mittlere DTV-Werte und Veränderungsraten:

Entwicklung des Kfz-Verkehrs auf Außerortsstraßen					
Straßengruppe	Tagesgruppe				
	Mo-So	Mo-Fr	Sa	Mo-Sa	So+Fei
	Jahres-DTV 2022 [Kfz/24h]				
Bundesstraßen	10.245	11.350	8.700	10.955	6.920
Landesstraßen	5.098	5.524	4.544	5.381	3.672
insgesamt (B und L)	6.444	7.050	5.621	6.839	4.521
	Jahres-DTV 2021 [Kfz/24h]				
Bundesstraßen	9.814	10.969	8.157	10.562	6.292
Landesstraßen	5.045	5.490	4.505	5.354	3.474
insgesamt (B und L)	6.309	6.942	5.473	6.734	4.221
	Veränderungsrate Jahr 2022 / Jahr 2021 [%]				
Bundesstraßen	+ 4,4	+ 3,5	+ 6,7	+ 3,7	+ 10,0
Landesstraßen	+ 1,1	+ 0,6	+ 0,9	+ 0,5	+ 5,7
insgesamt (B und L)	+ 2,1	+ 1,6	+ 2,7	+ 1,6	+ 7,1

Kfz-Verkehr (B, L) an allen Tagen: + 2,1 %

Das Aufkommen des Kfz-Verkehrs im Jahr 2022 ist im Vergleich zum Jahr 2021 insgesamt und in allen Teilbereichen angestiegen. Es zeigt sich mit + 2,1 % über alle Tage auf Bundes- und Landesstraßen ein Anstieg (2021/2020: + 0,8 %). In diesem Zeitbereich ist sowohl mit + 4,4 % auf Bundes- als auch auf Landesstraßen mit + 1,1 % eine Zunahme zu verzeichnen.

An den Werktagen Mo-Fr wird auf Bundes- und Landesstraßen gemeinsam eine Veränderung der Verkehrsmengen von + 1,6 % verzeichnet. Im Sonn- und Feiertagsverkehr nahm der Verkehr insgesamt mit + 7,1 % am deutlichsten zu, um + 10,0 % auf den Bundes- und um + 5,7 % auf Landesstraßen. In allen anderen erfassten Wochentagsgruppen lag die Veränderung zwischen + 1,6 % und + 2,7 %, wenn man beide Straßenklassen gemeinsam betrachtet, auf den Bundesstraßen jeweils stärker als auf den Landesstraßen.

Schwerverkehr im Jahresvergleich

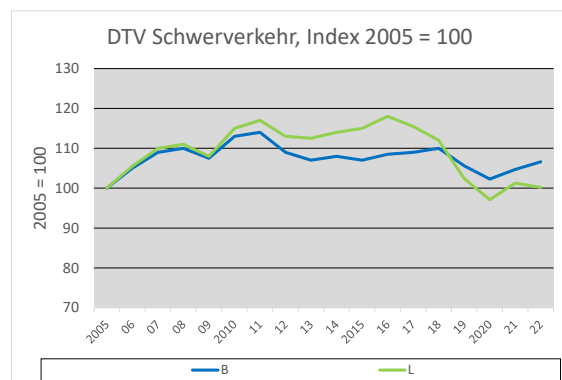
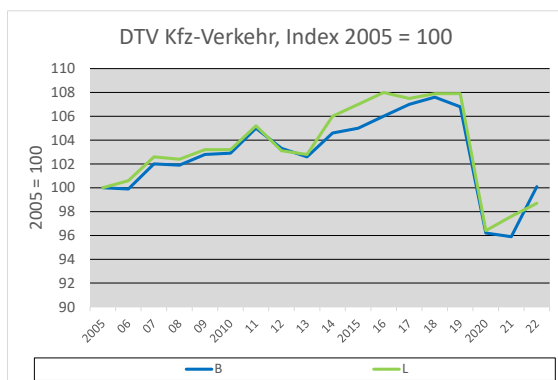
Entwicklung des Schwerverkehrs auf Außerortsstraßen		
Straßengruppe	Tagesgruppe	
	Mo-So	Mo-Fr
	DTV _{SV} 2022 [Fz/24h]	
Bundesstraßen	812	1.149
Landesstraßen	265	479
insgesamt (B und L)	409	656
	DTV _{SV} 2021 [Fz/24h]	
Bundesstraßen	798	1.122
Landesstraßen	268	482
insgesamt (B und L)	408	652
	2022/2021 [%]	
Bundesstraßen	+ 1,8	+ 2,4
Landesstraßen	- 1,1	- 0,6
insgesamt (B und L)	+ 0,2	+ 0,7

Schwerverkehr:
Anstieg auf Bundes-,
Abnahme auf Landes-
straßen, insgesamt
+ 0,7 % im Werktags-
bereich Mo-Fr

Im Unterschied zum Kfz-Verkehr war das **Schwerverkehrsaufkommen** (SV: Kfz > 3,5 t zul. Gesamtgewicht) im Jahr 2022 kaum verändert. An Werktagen Mo-Fr fiel der Zuwachs mit + 0,7 % knapp positiv aus. Auf Bundesstraßen gab es mit + 2,4 % einen größeren Zuwachs, auf Landesstraßen hingegen eine Verringerung um - 0,6 %.

Im Gesamtzeitbereich (Mo-So) ist bei der Betrachtung der Bundes- und Landesstraßen ein leichter Anstieg von + 0,2 % erkennbar. Auch in diesem Zeitbereich wird eine Erhöhung bei den Bundesstraßen (+ 1,8 %) und ein Rückgang bei den Landesstraßen (- 1,1 %) deutlich.

Gesamtüberblick



DTV-Werte Mo-Fr (B, L) um 55,9 % höher als an Sonn- und Feiertagen

Die durchschnittliche tägliche Verkehrsstärke aller Tage des Jahres 2022 betrug auf den Außerorts-Bundesstraßen 10.245 Kfz/24h und auf den Außerorts-Landesstraßen 5.098 Kfz/24h (siehe Tabelle Seite 3). Bei einer Differenzierung nach Tagesarten-gruppen wurden für jede Straßengruppe die höchsten mittleren DTV-Werte an den Werktagen Mo-Fr registriert, gefolgt von den Samstagen und - mit noch einmal deutlichem Abstand - von den Sonn- und Feiertagen. Insgesamt lag der Verkehr an den Werktagen Mo-Fr des Jahres 2022 um 55,9 % höher als an den Sonn- und Feiertagen. Auf den Bundesstraßen waren es im Vergleich dieser beiden Zeitbereiche 64,0 % und auf den Landesstraßen 50,4 % mehr Verkehr.

Monatliche Entwicklungsraten auf Basis der Monatsberichte

Monatliche Veränderung des Kfz-Verkehrs 2022 gegenüber 2021 (alle Tage, Mo-So) [%]												
Straßengruppe	Jan	Feb	Mrz	Apr	Mai	Jun	Jul	Aug	Sep	Okt	Nov	Dez
Bundesstraßen	+ 20,4	+ 20,1	+ 7,0	+ 12,3	+ 15,1	- 1,8	- 3,6	+ 3,6	- 2,8	- 3,8	- 0,2	- 0,6
Landesstraßen	+ 16,8	+ 15,1	+ 5,6	+ 7,2	+ 10,0	- 4,3	- 7,6	+ 0,1	- 7,8	- 4,0	+ 1,8	- 0,5
insgesamt (B und L)	+ 19,6	+ 18,9	+ 6,7	+ 11,0	+ 13,9	- 2,5	- 4,6	+ 2,7	- 4,0	- 3,8	+ 0,3	- 0,6

Angesichts des variablen Pandemiegeschehens weiterhin starke Schwankungen der Verkehrsnachfrage in der ersten Jahreshälfte

Die Veränderungsraten in den ersten fünf Monaten des Jahres 2022 sind noch stark beeinflusst von den Auswirkungen des Pandemiegeschehens. Die kleinste Zuwachsrates dieser Monate übertrifft mit + 6,7 % die größte der letzten sieben Monate von + 2,7 % deutlich. In der zweiten Jahreshälfte waren die Schwankungen wieder deutlich geringer und auch die Veränderungsraten zwischen - 4,6 % und + 2,7 % liegen wieder in einem Bereich, der vor der Pandemie üblich war.

Damit zeigt sich nach den starken Schwankungen innerhalb der Jahre 2020 und 2021 etwa seit der Jahresmitte 2022 wieder ein stabilisiertes Verkehrsgeschehen.

Von den folgenden automatischen Dauerzählstellen wurden im Jahr 2022 mittlere Verkehrsstärken von über 15.000 Kfz/24h registriert:

Straße	Zst.-Nr.	Zst.-Name	Ziel Fahrtrichtung 1	Ziel Fahrtrichtung 2	DTV-Kfz	2022/2021 [%]
B 7	5031	Düsseldorf-Heerdt	Düsseldorf	Mönchengladbach	76.755	+14,4
B 61	5386	Ostwestfalendamm	Hannover	Dortmund	68.904	+0,3
B 236	5365	Dortmund-Wambeldorf	Lünen	Schwerte	64.821	+2,9
B 42	5627	AK Bonn Ost (S)	Köln	Bonn	44.902	+2,9
B 224	5344	Bottrop	Gladbeck	Essen	41.162	+5,8
L 608	5523	Gelsenkirchen-Schalke	Gelsenkirchen-Buer	Gelsenkirchen-Schalke	34.996	+8,8
B 66	5337	Bielefeld-Hillegossen	Lage, Lemgo	Bielefeld	30.384	+2,2
B 54	5338	Altenberge 2	Gronau	Münster	30.121	+2,7
B 54	5374	Kreuztal-Buschhütten	Olpe	Siegen	29.115	+1,2
L 418	5440	Hahnerberg	Remscheid	Düsseldorf	28.301	+3,5
B 236	5352	Dortmund-Berghofen	Lünen	Schwerte	27.009	+7,9
B 61	5368	Barkhausen	Minden	Bad Oeynhausen	23.493	+6,1
B226	5364	Wanne-Eickel Ost	Bochum	Gelsenkirchen-Buer	22.626	+6,1
B 56	5220	Siegburg-Stallberg	Gummersbach	Bonn, A3	22.390	+2,4
B 288	5231	Uerdingen	Duisburg	Krefeld	22.088	+1,8
B 239	5315	Bad Salzuflen	Herford	Lage, Detmold	21.243	+3,3
B 258	5250	Friesenrath (S)	Monschau	Aachen	18.779	+1,1
L 232	5411	Richterich	Herzogenrath	Aachen	18.487	+2,9
B 59	5214	Pulheim	Köln	Grevenbroich	18.292	+9,2
B 57	5213	Alsdorf-Ofden	Erkelenz	Aachen	16.832	+3,6
B 51	5236	Tondorf (S)	Bad Münstereifel	Blankenheim	16.307	+7,1
B 54	5318	Dortmund-Brechten	Lünen	Dortmund	15.166	-14,4
B 229	5321	Lüdenscheid-Brügge	Lüdenscheid	Brügge	15.140	+16,1

Verkehrs- und Unfallentwicklung auf Außerortsstraßen in NRW

Monatliche Veränderung des Schwerverkehrs 2022 gegenüber 2021 (werktags, Mo-Fr) [%]												
Straßengruppe	Jan	Feb	Mrz	Apr	Mai	Jun	Jul	Aug	Sep	Okt	Nov	Dez
Bundesstraßen	+ 5,1	+ 10,9	+ 0,4	+ 2,7	+ 1,9	+ 1,8	+ 1,6	+ 2,4	+ 0,4	- 1,7	- 2,1	- 1,2
Landesstraßen	+ 9,2	+ 14,0	+ 3,1	- 1,2	+/- 0,0	- 4,8	- 6,3	- 2,4	- 5,7	- 2,8	- 0,2	- 0,5
insgesamt (B und L)	+ 5,9	+ 11,4	+ 0,8	+ 2,1	+ 1,6	+ 0,6	+ 0,2	+ 1,5	- 0,6	- 1,8	- 1,9	- 1,2

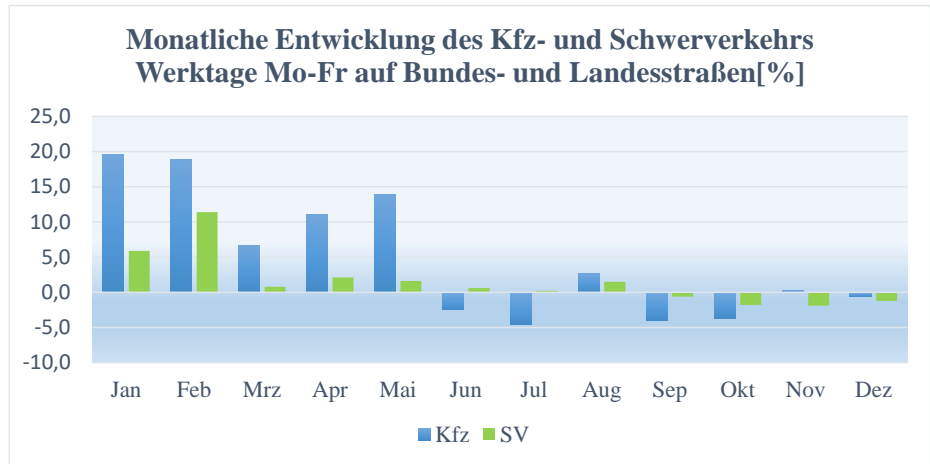
Im Schwerverkehr: Größter monatlicher Anstieg im Februar um + 11,4 %

Zur Betrachtung der monatlichen Schwankungen in den Veränderungsraten des Schwerverkehrs wurde der für diese Fahrzeuggruppe weniger relevante Wochenendverkehr ausgeblendet und nur der Werktagsverkehr an Montagen bis Freitagen betrachtet. In diesem zeigt sich, wie auch im Kfz-Verkehr, im Januar und Februar 2022 der stärkste Verkehrszuwachs verglichen mit dem entsprechenden Vorjahreszeitraum. Auch der Schwerverkehr hat sich im Laufe des Jahres 2022 stabilisiert. Im Gegensatz zum Kfz-Verkehr gestalten sich die Veränderungsraten beim Schwerverkehr bereits ab März 2022 wieder deutlich moderater, zum Jahresende war ein leichter Rückgang zu verzeichnen.

Schwerverkehrsentwicklung bis September auf Bundesstraßen ausnahmslos ansteigend, auf Landesstraßen ab April sinkend

Auf Bundesstraßen war die Entwicklung beim Schwerverkehr im Jahr 2022 bis zum September im Vergleich zum Vorjahresaufkommen durchgehend ansteigend, im letzten Quartal jedoch durchgehend rückläufig. Sie bewegte sich im Jahresverlauf zwischen Abnahmen von bis zu - 2,1 % und Zunahmen von bis zu + 10,9 %.

Auf den Landesstraßen liegen Steigerungen nur bis zum März vor. Anschließend ist die Entwicklung rückläufig, im Mai bleibt sie unverändert. Der Februar weist auf den Landesstraßen mit + 14,0 % die höchste Zuwachsrate auf, auch bei der (gemeinsamen) Betrachtung der Bundesstraßen.



Jahresfahrleistung

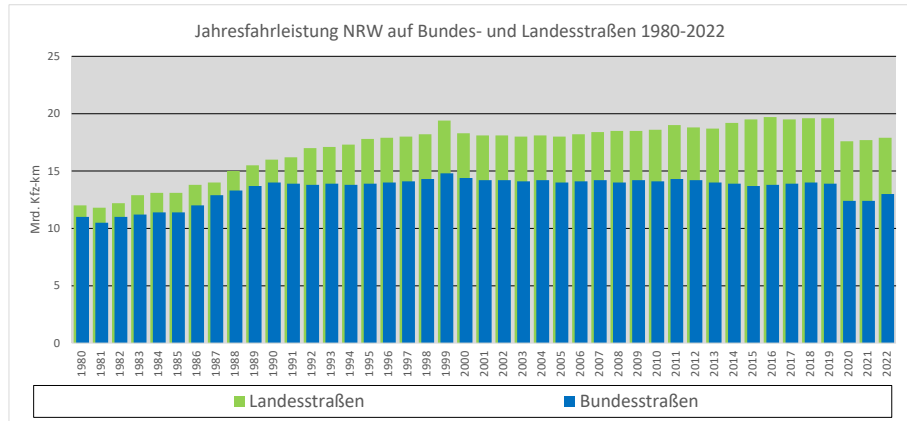
Die **Jahresfahrleistung** aller Verkehrsteilnehmer auf allen Außerortsbundes- und -landesstraßen NRWs betrug im gesamten Jahr 2022 30,9 Milliarden Kfz-Kilometer.

Jahresfahrleistungen [Mrd. Kfz-km]			
Straßengruppe	2022	2021	2022/2021 [%]
Bundesstraßen	13,0	12,4	+ 4,8
Landesstraßen	17,9	17,7	+ 1,1
insgesamt (B und L)	30,9	30,1	+ 2,7

Im Jahr 2022 wurden außerorts auf Bundes- und Landesstraßen in NRW 30,9 Mrd. Kfz-km zurückgelegt (+ 2,7 % gegenüber 2021)

Anhand der Verkehrsentwicklungen und der Netzlängen ergibt sich für die Jahresfahrleistung 2022 auf Bundes- und Landesstraßen außerorts ein Wert von 30,9 Mrd. Kfz-km. Das ist ein Zuwachs von + 2,7 %. Dieser setzt sich zusammen aus 13,0 Mrd. Kfz-km auf Außerortsbundesstraßen (+ 4,8 %) und 17,9 Mrd. Kfz-km auf Außerortslandesstraßen (+ 1,1 %).

Im Zeitraum 1980 bis 2022 ist die Kfz-Jahresfahrleistung auf den Bundesstraßen um + 13 % und auf den Landesstraßen um + 45 % gestiegen. Weder auf den Bundes- noch auf den Landesstraßen ist im Jahr 2022 ein „Vor-Corona-Niveau“ (Vergleichswert des Jahres 2019) erreicht worden.



Entwicklung an den Grenzen zu Belgien und den Niederlanden

Bei der Auswertung der im Zählstellennetz vorhandenen 12 Grenzzählstellen an den Staatsgrenzen wurde im Mittel über alle Tage des Jahres ein starker Zuwachs des Kraftfahrzeugaufkommens um + 18,0 % registriert.

Entwicklung des Kfz-Verkehrs an Grenzzählstellen					
Straßengruppe	Tagesgruppe				
	Mo-So	Mo-Fr	Sa	Mo-Sa	So+Fei
Jahres-DTV 2022 [Kfz/24h]					
Bundesstraßen	8.370	8.840	8.264	8.742	6.520
Landesstraßen	3.723	3.829	3.944	3.848	3.098
insgesamt (B und L)	6.434	6.752	6.464	6.703	5.094
Jahres-DTV 2021 [Kfz/24h]					
Bundesstraßen	7.133	7.707	6.800	7.558	5.017
Landesstraßen	3.103	3.265	3.250	3.262	2.311
insgesamt (B und L)	5.454	5.856	5.321	5.768	3.889
Veränderungsrate Jahr 2022 / Jahr 2021 [%]					
Bundesstraßen	+ 17,3	+ 14,7	+ 21,5	+ 15,7	+ 30,0
Landesstraßen	+ 20,0	+ 17,3	+ 21,4	+ 18,0	+ 34,1
insgesamt (B und L)	+ 18,0	+ 15,3	+ 21,5	+ 16,2	+ 31,0

An Grenzübergängen wieder starke Zunahme nach Rückgängen in den Vorjahren

Die Zählstellen auf Bundes- und Landesstraßen wiesen im Jahr 2022 einen durchschnittlichen DTV von 6.434 Kfz/24h auf, was einem Anstieg um + 18,0 % verglichen mit dem Vorjahr entspricht (2021: 5454 Kfz/24h). Die Bundesstraßen lagen mit durchschnittlich 8.370 Kfz/24h um + 17,3 % über dem Vorjahreswert, die Landesstraßen lagen mit 3.723 Kfz/24h um + 20,0 % über dem Wert von 2021.

Besonders der in großen Teilen freizeitorientierte Verkehr an Sonn- und Feiertagen hat mit + 31,0 % sehr deutlich zugenommen. Die hohen Zuwachsraten folgen auf starke Rückgänge während der Lockdown-Zeiten in der Corona-Pandemie.

Entwicklung des Schwerverkehrs an Grenzzählstellen		
Straßengruppe	Tagesgruppe	
	Mo-So	Mo-Fr
	DTV_{SV} 2022 [Fz/24h]	
Bundesstraßen	391	514
Landesstraßen	170	226
insgesamt (B und L)	299	394
	DTV_{SV} 2021 [Fz/24h]	
Bundesstraßen	375	491
Landesstraßen	176	234
insgesamt (B und L)	292	384
	2022/2021 [%]	
Bundesstraßen	+ 4,3	+ 4,7
Landesstraßen	- 3,4	- 3,4
insgesamt (B und L)	+ 2,4	+ 2,6

Anstieg im SV-Grenzverkehr um + 2,6 % an Montagen bis Freitagen

Der Schwerverkehr an den Grenzzählstellen hat insgesamt im Vergleich zum Vorjahr an den Werktagen Mo-Fr um + 2,6 % zugenommen. Einem Zuwachs von +4,7 % an den Grenzübergängen im Zuge der Bundesstraßen steht dabei ein Rückgang von - 3,4 % an denjenigen im Zuge der Landesstraßen gegenüber.

Zwischen den Entwicklungen an Werktagen und im Gesamtzeitbereich sind nur geringe Unterschiede festzustellen.

Kfz-Bestand

Zuwachs des Kfz-Bestands um + 0,9 %

Der Kfz-Bestand (mit amtlichem Kennzeichen) hat in Nordrhein-Westfalen nach Angaben des Kraftfahrt-Bundesamtes zum Jahresende 2022 im Vergleich zum Vorjahreszeitpunkt um + 0,9 % auf 12.509.877 Kraftfahrzeuge zugenommen. 10.478.040 oder 83,6 % dieser Fahrzeuge waren Pkw (+ 0,5 % gegenüber dem Jahresende 2021), 921.077 oder 7,4 % waren Krafträder (+ 2,3 %) und 811.932 oder 6,5 % waren Lkw bzw. Sattelfahrzeuge (+ 3,1 %).

Die insgesamt 12,510 Mio. Kfz in Nordrhein-Westfalen stellten mit 20,8 % den größten Landesanteil an den bundesweit 60,133 Mio. Kfz dar. (Quelle: KBA)

Straßenverkehrsunfälle

+ 16,9 % % mehr Unfälle mit Personenschaden als im Vorjahr

Die Zahl der Verkehrsunfälle mit Personenschaden lag auf allen Straßen in Nordrhein-Westfalen (ohne Autobahnen) im Jahr 2022 mit 59.303 Unfällen über dem Niveau des Vorjahres (2021: 50.735 Unfälle). Das entspricht einer Zunahme von + 16,9 %. Davon entfielen 12.641 Unfälle oder 21,3 % auf die freien Strecken (+ 8,4 % Zuwachs) und 46.662 Unfälle oder 70,7 % passierten innerorts (+ 19,4 % Zuwachs). Auf den Bundesstraßen passierten 8.630 Unfälle (Anteil von 14,6 %, + 15,5 % Zuwachs, auf den Landesstraßen 17.855 Unfälle (30,1 %, + 14,4 %), auf Kreisstraßen 5.984 Unfälle (11,8 %, + 16,7 %) und auf den übrigen Straßen 25.833 Unfälle (43,6 %, + 19,2 %).

**+ 16,1 % mehr Verunglückte Personen als im Vorjahr,
+ 6,9 % Schwerverletzte, + 8,9 % Getötete**

In den 59.303 Unfällen in NRW mit Personenschaden im Jahr 2022 wurden insgesamt 62.206 Personen verletzt. Das sind + 16,1 % Personen mehr als im Vorjahr. Von diesen wurden 11.413 Personen schwer verletzt. Das entspricht einem Zuwachs zum Vorjahr von + 6,9 %. Die Zahl der Getöteten ist um + 8,9 % auf 402 gestiegen.

Quelle für die Unfallzahlen: IT.NRW, <https://www.landesdatenbank.nrw.de>, alle Angaben ohne Autobahnen

Verzeichnis der Tabellen (Anhänge):

DTV	Kfz-Verkehr	auf	Bundesstraßen	Anhang 1.1
DTV	Kfz-Verkehr	auf	Landes- und Kreisstraßen	Anhang 1.2
DTV	Kfz-Verkehr	an	Grenzzählstellen	Anhang 1.3
DTV	Schwerverkehr (SV)	auf	Bundesstraßen	Anhang 2.1
DTV	Schwerverkehr (SV)	auf	Landes- und Kreisstraßen	Anhang 2.2
DTV	Schwerverkehr (SV)	an	Grenzzählstellen	Anhang 2.3
DTV	Fahrzeugarten	auf	Bundesstraßen	Anhang 3.1
DTV	Fahrzeugarten	auf	Landes- und Kreisstraßen	Anhang 3.2
DTV	Fahrzeugarten	an	Grenzzählstellen	Anhang 3.3
Geschwindigkeitsmessungen		auf	Bundes- und Landesstraßen	Anhang 4.1
Geschwindigkeitsmessungen		an	Grenzzählstellen	Anhang 4.2

Abkürzungen und Begriffe

Str.-Kl.	Straßenklasse und	Lfw	Lieferwagen ≤ 3,5t zul. Gesamtgewicht (zul. GG)
u.-Nr.	Straßennummer	Mot	Motorräder (auch mit Beiwagen), jedoch keine Fahrräder, keine Mofas
Zst.-Name	Name der Zählstelle	Pkw mit Anh.	Kfz bis 3,5t zul. GG mit Anhänger
Zst.-Nr.	Nummer der Zählstelle	Bus	Kraftfahrzeuge mit mehr als neun Sitzplätzen zur Personenbeförderung (auch mit Anhänger)
TK-	Nummer der topographischen Karte 1:25000, in der Zählstelle liegt	Lkw ohne Anh.	Lkw > 3,5t zul. GG ohne Anhänger
GT	Anzahl Tage mit mehr als 20 auswertbaren Stundenwerten, fehlende Stundenwerte (auch Tageswerte) sind eingeschätzt	Lkw mit Anh.	Lkw > 3,5t zul. GG mit Anhänger
DTV	Durchschnittliche Tägliche Verkehrsstärke (Kfz/24h)	Sattel	Alle Sattelkraftfahrzeuge
Mo-So	Alle Tage (Montag bis Sonntag),	Son nkl.	Sonstige und nicht klassifizierbare Kfz, d.h. alle Kfz, bei denen die Fahrzeugart nicht bestimmbar war oder die keiner der anderen Klassen angehören
Mo-Fr	Alle Werktage (Montag bis Freitag),	SGV	Schwerer Güterverkehr = Lkw ohne Anh. + Lkw mit Anh. + Sattel
Sa	Alle Samstage	SV	Schwerverkehr = SGV + Bus
So+Fei	Alle Sonn- und Feiertage des Auswertzeitraums	v_{zul}	Zulässige Höchstgeschwindigkeit
R	Richtungsangabe	v_m	Mittlere Geschwindigkeit
#	Zählstelle in der mittleren Verkehrsentwicklung nicht berücksichtigt	S	Standardabweichung der Geschwindigkeit (statistischer Wert)
*	durch Schätzverfahren errechnete Werte	%-Ant	Anteil der Fahrzeuge (Fz), die die angegebene Geschwindigkeit überschreiten
Pkw	Pkw (vom Kleinwagen bis zur Großraumlimousine, einschl. Offroad-Fahrzeuge)		

Durchschnittlicher und maximaler Tagesverkehr - Kraftfahrzeuge (KFZ)

JAHR 2022

Str.-Kl. u. -Nr.	Zst.-Name	TK-/ Zst. Nr.	GT 2022	Durchschnittlicher Tagesverkehr (DTV)								Maximaler Tagesverkehr					
				Gesamtquerschnitt								Richtungen					
				Mo-So	22/21	Mo-Fr	22/21	Sa	22/21	So+Fei	22/21	Mo-Fr	Sa	So+Fei			
Kfz/24h	%	Kfz/24h	%	Kfz/24h	%	Kfz/24h	%	Kfz/24h	Datum,R	Kfz/24h	Datum,R	Kfz/24h	Datum,R				
B 70	Vreden-Süd	3906 / 5362	303	6304	-2,8	7262	-3,3	4508	-2,7	3878	+3,2	4785	Fr 12.08. S	3812	13.08. S	2902	14.08. N
B 70	Lünten	3907 / 5380	365	5101	+9,5	5645	+7,4	4089	+11,8	3719	+25,1	3215	Fr 02.09. N	2555	03.09. S	2397	06.06. S
B 70	Raesfeld West	4206 / 5381	365	2295	-0,2	2447	+0,2	2093	-0,3	1837	-1,8	1622	Fr 02.12. N	1948	05.11. N	1948	06.11. N
B 83	Beverungen-Wehrden	4222 / 5382	365	5650	+3,4	6302	+3,3	4757	+4,8	3715	+3,6	4039	Mi 25.05. S	3081	27.08. S	2944	07.08. N
B 219	Greven (N)	3811 / 5350	365	9056	-0,5	10218	-0,8	6925	+0,3	6072	+2,8	6645	Do 05.05. N	4266	03.09. N	4114	19.06. S
B 220	Emmerich	4103 / 5258	365	13644	+19,5	15097	+16,7	11384	+25,8	9567	+36,1	13591	Fr 21.10. N	11499	22.10. N	9257	23.10. N
B 221	Brüggen (N)	4703 / 5432	353	11625	-3,3	12690	-3,6	10140	-3,8	8495	+0,7	8992	Mo 07.03. S	7997	05.03. S	6362	06.03. S
B 221	Arsbeck	4803 / 5276	365	6190	+3,8	6792	+4,0	5215	+3,2	4536	+4,5	4133	Mi 15.06. N	3136	07.05. S	3124	08.05. N
B 221	Heinsberg	4902 / 5259	363	14765	+2,0	17025	+1,4	11441	+4,5	8263	+7,0	9594	Mi 25.05. N	6528	30.04. N	5374	08.05. S
B 224	Bottrop	4407 / 5344	364	41162	+5,9	45611	+4,7	36707	+9,2	26580	+12,2	26642	Di 03.05. S	23815	12.11. S	18251	13.11. S
B 226	Gedern	4510 / 5272	364	8935	-5,3	10104	-5,7	7072	-3,3	5695	-2,8	6092	Mi 25.05. W	4348	12.11. W	3671	25.09. W
B 226	Wanne-Eickel Ost	4409 / 5364	365	22626	+6,1	25385	+5,3	20564	+9,3	12989	+10,5	15363	Fr 09.12. W	19369	24.09. W	13437	25.09. W
B 229	Delecke 2	4514 / 5334	278	4266	+2,4	4154	+2,8	4133	-0,6	4841	+3,0	3471	Fr 12.08. W	3800	13.08. W	4111	24.07. O
B 229	Lüdenscheid-Brügge	4711 / 5321	364	15140	+16,1	17483	+16,9	12199	+12,0	7967	+17,4	10027	Mi 25.05. O	7234	05.11. O	5433	22.05. W
B 229	Solingen	4808 / 5203	365	12054	+6,0	12996	+5,4	11075	+5,7	8996	+11,4	7601	Mi 21.09. O	6630	22.10. O	5812	04.09. O
B 230	Holzheim	4805 / 5238	365	9501	+1,7	10684	+0,8	7712	+4,5	6137	+7,2	7047	Mi 16.03. O	4672	26.11. W	3943	25.09. O
B 235	Datteln	4210 / 5345	365	11693	+0,0	12771	-0,2	10336	+1,1	8398	+1,7	7367	Fr 06.05. N	6048	21.05. N	5424	08.05. S
B 236	Dortmund-Wambeldorf	4411 / 5365	308	64821	+2,9	73224	+2,2	51820	+6,0	41187	+7,2	42939	Mi 25.05. N	32997	03.09. N	27669	04.09. N
B 236	Dortmund-Berghofen	4511 / 5352	359	27009	+8,0	29937	+7,5	22525	+9,1	18738	+11,9	18442	Do 01.09. S	13955	21.05. S	12295	08.05. S
B 236	Plettenberg-Ohle	4712 / 5309	365	6643	+17,0	7675	+17,7	5191	+14,9	3618	+16,0	4638	Do 17.02. N	3207	03.09. N	2466	04.09. N
B 236	Altenhundem	4814 / 5383	363	12812	+0,7	14596	+0,4	10447	+0,7	7458	+5,0	8520	Fr 04.11. N	6149	19.02. S	5070	16.10. S
B 236	Gleidorf (O)	4815 / 5310	363	6046	+3,5	6440	+1,9	5316	+5,1	5042	+11,9	4033	Fr 02.09. N	3895	03.09. S	4058	23.01. S
B 236	Schmallenberg	4815 / 5367	333	5823	+5,2	6481	+4,3	4892	+5,6	3895	+12,8	6105	Fr 19.08. S	6754	20.08. S	4689	21.08. S
B 236	Winterberg-Waltenberg	4817 / 5366	365	6554	+17,7	7031	+15,7	5933	+24,1	5110	+24,2	4613	Fr 30.09. S	3675	29.10. S	3593	21.08. S
B 236	Winterberg-Herrloh	4817 / 5369	365	6458	+19,3	6174	+15,3	7006	+25,0	7162	+30,0	6306	Fr 07.01. S	7360	08.01. S	6772	23.01. S
B 237	Ohl	4810 / 5225	365	3701	+1,7	4002	+0,8	3275	+2,1	2818	+7,7	2431	Fr 03.06. O	2249	04.06. W	2432	06.06. W
B 239	Espelkamp-Gestrigen	3617 / 5356	304	10532	+3,5	11814	+2,1	8712	+7,4	6787	+12,0	6954	Fr 02.09. S	5228	11.06. S	4599	30.10. S
B 239	Bad Salzuflen	3918 / 5315	112	21243	+3,3	23076	+1,8	18342	+5,8	16139	+12,3	13807*	Mi 25.05. S	12119	03.12. N	10683	04.12. S
B 239	Detmold-Heidenoldendorf	4018 / 5357	364	13060	-2,8	14966	-2,7	10796	-2,9	7114	-0,7	9129	Mi 02.11. N	6536	05.11. N	4673	30.10. N
B 239	Höxter-Fürstenau	4121 / 5358	364	6212	-13,8	7046	-13,6	4954	-14,4	3839	-12,6	5014	Do 30.06. S	3706	02.07. S	3469	03.07. N
B 241	Bever	4322 / 5384	365	6252	+2,8	6942	+2,1	5184	+3,6	4312	+8,4	4702	Fr 03.06. O	3276	27.08. O	3413	08.05. W
B 252	Brakel	4221 / 5340	185	7313	+10,1	8053	+8,0	6081	+12,5	5306	+24,3	4995*	Fr 05.08. N	4414*	06.08. N	4611*	07.08. N
B 256	Marienhöhe	4811 / 5224	349	5999	+13,6	6735	+14,2	4732	+11,0	4040	+14,0	4365	Fr 23.09. S	3101	03.09. S	3007	30.10. N
B 258	Friesenrath (W)	5303 / 5208	275	14117	+7,0	15028	+6,5	12542	+7,5	11697	+9,6	9226	Fr 12.08. O	7824	13.08. O	8499*	18.04. W
B 258	Friesenrath (S)	5303 / 5250	189	18779	+1,2	20119	+0,2	16454	+1,7	15229	+6,8	12611*	Di 12.04. O	9826*	14.05. O	11598*	15.05. W
B 258	Imgenbroich	5403 / 5277	364	13299	+6,4	14347	+5,6	13238	+6,5	9024	+13,0	8833	Fr 03.06. O	8426	10.12. O	6381	30.10. W
B 258	Blankenheimer Wald	5505 / 5239	365	2875	-3,9	3078	-4,2	2555	-6,8	2308	+1,3	2951	Fr 03.06. W	1975	04.06. W	2061	06.06. O
B 258	Ahrhütte (O)	5606 / 5243	365	5803	+22,3	5742	+22,6	5469	+18,7	6339	+23,8	6534	Fr 03.06. O	6675	28.05. O	9228	29.05. W
B 264	Aachen-Bildchen	5202 / 5261	82	8432	+2,0	9120	+0,9	8728	+5,1	5338	+6,7	5597*	Fr 28.10. W	5324*	26.11. W	3637*	15.04. O
B 264	Langerwehe	5104 / 5246	365	11926	+2,3	13394	+1,4	10372	+4,7	7183	+8,8	9325	Do 21.04. O	6253	06.08. W	4774	07.08. W
B 264	Düren/Kerpen	5105 / 5265	365	8333	+12,3	9638	+11,3	6435	+14,2	4559	+22,2	6488	Fr 12.08. W	4538	04.06. W	4661	06.03. O
B 265	Lechenich 2	5106 / 5269	365	10481	+34,2	11609	+33,4	8940	+40,7	7139	+35,2	7453	Mi 27.04. N	5345	29.10. S	4803	15.05. N
B 265	Wollersheim (O)	5305 / 5232	365	4381	+0,7	4516	+0,7	4011	-2,1	4139	+3,6	3092	Fr 03.06. S	2692	06.08. S	3469	30.10. N
B 266	Kesternich (S)	5304 / 5211	198	4262	+4,2	4480	+4,2	3791	-1,8	3763	+10,4	3032*	Fr 12.08. O	2689*	06.08. O	3101*	30.10. W
B 288	Uerdingen	4605 / 5231	365	22088	+1,9	25306	+0,8	16532	+5,8	13533	+8,9	15532	Do 24.11. W	11213	13.08. W	9489	14.08. W
B 475	Ladbergen Nord	3812 / 5385	365	10036	+7,2	11012	+6,5	8004	+8,1	7737	+12,7	7817	Fr 03.06. N	5728	03.09. N	7173	13.11. N
B 475	Sassenberg-Süd	4014 / 5363	302	11932	-1,0	13369	-1,4	9759	-1,2	7849	+3,4	7934	Fr 02.12. N	5532	03.12. N	5282	06.11. S
B 475	Lippetal-Lippborg	4314 / 5359	304	7693	+2,7	8448	+1,7	6513	+3,5	5583	+9,3	5430	Mi 02.11. N	5086	05.11. S	5125	25.09. N
B 477	Gohr	4906 / 5262	364	5814	+1,4	6526	+1,2	4802	+1,4	3737	+4,9	5261	Fr 02.09. N	2767	14.05. S	2436	08.05. S
B 477	Rommerskirchen	4906 / 5268	365	5196	+3,1	5730	+2,8	4958	+3,8	3190	+5,9	3501	Fr 29.04. S	2904	07.05. S	2154	08.05. S
B 478	Waldbröl	5111 / 5222	363	7147	+0,3	7920	+0,1	6481	-0,9	4522	+4,5	4510	Do 05.05. W	3739	03.12. O	2916	12.06. W
B 480	Brilon (N)	4517 / 5322	304	3841	+24,4	4012	+22,3	3476	+27,2	3447	+33,7	2736	Fr 30.09. S	2257	17.12. N	2865	30.10. N
B 480	Winterberg	4717 / 5325	365	11662	+15,8	11983	+13,6	10960	+17,8	10932	+25,5	8675	Fr 28.01. S	8203	08.01. S	8167	30.01. N
B 480	Bad Berleburg	4916 / 5301	286	5205	+6,7	5676	+4,5	4586	+11,2	3789	+19,3	3670*	Mo 28.02. N	3273*	08.01. N	2618*	23.01. N
B 481	St. Mauritz	3912 / 5506	365	11632	-4,0	12953	-4,5	9610	-1,1	7899	-1,3	9452	Di 08.02. S	5990	01.10. S	4912	08.05. S
B 483	Radevormwald-Rochollsberg	4710 / 5271	301	8037	+16,3	8828	+16,7	6604	+10,4	5992	+21,4	5678	Fr 28.10. S	4814	29.10. N	5267	30.10. N
B 506	Kürten-Weiden	4909 / 5270	362	4309	+3,8	4647	+4,1	3733	+2,9	3403	+3,8	3112	Fr 12.08. O	2604	13.08. W	2581	21.08. W
B 507	Winterscheid	5110 / 5278	365	5321	-0,4	5858	-0,6	4514	-2,5	3790	+4,6	4119	Fr 23.09. W	2776	29.10. W	2940	08.05. O

Herausgeber:

Landes

Durchschnittlicher und maximaler Tagesverkehr - Kraftfahrzeuge (KFZ)

JAHR 2022

Str.-Kl. u. -Nr.	Zst.-Name	TK-/ Zst.- Nr.	GT 2022	Durchschnittlicher Tagesverkehr (DTV)								Maximaler Tagesverkehr					
				Gesamtquerschnitt								Richtungen					
				Mo-So 22/21		Mo-Fr 22/21		Sa 22/21		So+Fei 22/21		Mo-Fr		Sa		So+Fei	
Kfz/24h	%	Kfz/24h	%	Kfz/24h	%	Kfz/24h	%	Kfz/24h	Datum,R	Kfz/24h	Datum,R	Kfz/24h	Datum,R				
B 511	Gleidorf (N)	4815 / 5311	348	9502	-1,3	10593	-2,1	8104	-0,4	6188	+4,9	6538	Do 14.04. N	4825	20.08. N	4255	21.08. N
B 514	Babbenhausen	3819 / 5335	364	9267	+3,7	10362	+1,8	7996	+10,7	5823	+12,5	7836	Do 29.09. O	5287	11.06. O	4817	14.08. W
B 514	Kalletal	3819 / 5347	238	2273	+12,2	2550	+11,4	1783	+14,9	1546	+17,7	3434	Do 29.09. O	1457	11.06. O	1859	14.08. W
B 516	Ense-Möhnesee	4414 / 5346	365	5683	-6,3	6138	-4,4	4583	-11,0	4741	-11,3	3972	Do 27.10. O	3293	13.08. O	4207	18.04. O
B 516	Brilon (W)	4517 / 5323	273	5434	+2,8	5979	+0,9	4272	+6,9	4172	+13,5	3764	Fr 03.06. W	2881	06.08. O	3230	07.08. W
B 525	Coesfeld-Ost	4009 / 5353	304	7945	-0,7	8937	-1,5	6560	+0,8	5031	+5,7	5327	Do 24.03. O	3740*	15.01. W	3022*	23.01. W

Durchschnittlicher und maximaler Tagesverkehr - Kraftfahrzeuge (KFZ)

JAHR 2022

Str.-Kl. u. -Nr.	Zst.-Name	TK-/ Zst. Nr.	GT 2022	Durchschnittlicher Tagesverkehr (DTV)								Maximaler Tagesverkehr								
				Gesamtquerschnitt								Richtungen								
				Mo-So	22/21	Mo-Fr	22/21	Sa	22/21	So+Fei	22/21	Mo-Fr	Sa	So+Fei						
Kfz/24h	%	Kfz/24h	%	Kfz/24h	%	Kfz/24h	%	Kfz/24h	Datum,R	Kfz/24h	Datum,R	Kfz/24h	Datum,R							
	<i>Landesstraßen</i>																			
L 11	Wollersheim (W)	5305 / 5234	357	1855	+2,1	1949	+0,8	1732	+2,7	1573	+9,5	1235	Fr 28.10. O	1078	14.05. W	1178	30.10. W			
L 29	Heidenend	4603 / 5438	365	2776	-18,5	2905	-18,6	3016	-19,4	2036	-17,1	4943	Di 15.02. S	2859	12.02. N	2017	13.02. N			
L 29	Willich-Viersen	4704 / 5266	365	12395	+1,5	14314	+1,2	9723	+2,5	6745	+5,6	8685	Mi 11.05. W	5587	13.08. W	4353	14.08. W			
L 47	Sittard	5001 / 5256	272	5139	+30,6	5409	+31,2	5141	+25,9	4022	+32,6	3761	Do 02.06. O	4008	02.04. O	3077	16.06. O			
L 77	Goch (N)	4302 / 5241	364	8572	+0,9	9419	-0,4	8004	+3,2	5557	+9,1	6245	Mi 15.06. N	4923	04.06. N	3671	16.06. N			
L 101	Schildgen (O)	4908 / 5427	363	11495	+0,7	12409	+1,0	10241	-1,4	8787	+1,2	7880	Fr 28.10. S	6598	03.12. S	6236	30.10. S			
L 104	Kirchhellen (O)	4307 / 5524	365	2020	+91,1	2140	+93,8	1784	+86,0	1721	+82,9	1673	Fr 28.10. N	1319	29.10. N	1426	30.10. N			
L 115	Ahrhütte (N)	5606 / 5245	210	7872	-0,6	7929	-0,4	7157	-3,7	8247	+1,3	8109	Fr 03.06. S	7161	28.05. S	7974	28.08. N			
L 136	Loope	5010 / 5204	119	9239	+2,2	10406	+1,7	7763	+2,6	5678	+7,3	6114*	Fr 28.10. W	4503*	29.10. W	3656*	30.10. O			
L 143	Rottbitze (N)	5309 / 5406	362	8951	-5,0	9887	-5,2	8409	-7,6	5547	+1,2	7685	Mi 14.09. N	6333	29.10. N	6015	30.10. N			
L 166	Kesternich (O)	5304 / 5210	170	2250	+3,4	2151	+2,2	2524	+2,4	2424	+8,1	2079	Fr 17.06. W	2992	18.06. W	2370	16.06. W			
L 182	Bornheim (S)	5207 / 5407	365	11126	+10,6	12456	+10,0	9485	+12,3	7030	+14,9	7348	Fr 18.03. O	5993	02.04. W	4552	08.05. W			
L 183	Bornheim (W)	5207 / 5408	365	12080	-2,8	13469	-3,0	11344	-3,1	6964	+0,3	7684	Fr 13.05. S	6591	07.05. S	4594	08.05. S			
L 194	Weilerswist	5207 / 5437	365	4747	-22,5	5159	-23,6	4158	-20,5	3544	-16,0	3451	Fr 25.03. N	2828	02.04. S	2508	03.04. S			
L 218	Heimbach	5304 / 5413	365	4234	+2,0	4252	+1,5	4232	-0,9	4162	+6,6	2959	Fr 12.08. O	3239	13.08. O	3771	30.10. O			
L 231	Horbach/Locht	5102 / 5439	365	1683	+31,3	1682	+26,1	1737	+35,6	1637	+53,7	1611	Mi 31.08. S	1125	20.08. S	1371	01.11. S			
L 232	Richterich	5102 / 5411	365	18487	+3,0	20726	+1,9	15868	+5,6	11472	+9,9	12900	Do 22.09. N	9173	30.04. S	7009	21.08. N			
L 233	Friesenrath (N)	5303 / 5209	189	5474	-13,4	5960	-14,4	4800	-13,1	4041	-6,2	4133*	Di 12.04. S	3067*	16.04. S	3467*	18.04. N			
L 238	Stolberg	5203 / 5441	0	9101	-7,3	10408	-7,4	7967	-4,9	4671	-7,9	6676*	Mi 25.05. N	5172*	20.08. N	3578*	18.04. N			
L 238	Zweifall	5203 / 5410	364	4156	-25,2	4476	-24,9	3664	-24,3	3252	-27,1	3397	Fr 06.05. S	2623	26.03. S	2843	18.04. N			
L 247	Rottbitze (O)	5309 / 5405	362	10753	-7,8	11709	-9,1	9928	-7,9	7510	+2,3	7988	Fr 08.07. O	7282	14.05. W	6742	15.05. O			
L 288	Schildgen (W)	4908 / 5426	361	8872	+2,2	9917	+2,2	7513	+0,5	5711	+4,8	6140	Di 05.04. N	5358	29.10. S	3683	30.10. N			
L 324	Erdingen	5012 / 5431	365	5268	-1,6	5945	-1,6	4172	-2,0	3406	+0,7	3441	Mi 25.05. N	2534	14.05. N	2254	15.05. N			
L 331	Margarethenhöhe	5309 / 5404	363	10483	-5,0	11495	-4,6	8599	-7,4	7908	-4,4	10929	Fr 23.09. W	9073	29.10. W	7554	30.10. W			
L 357	D-Gerresheim	4707 / 5416	365	11499	+1,8	12898	+2,3	10038	-0,3	6968	+2,0	8821	Mi 18.05. W	6001	06.08. O	4739	07.08. O			
L 358	Bensberg-Refrath	5008 / 5428	365	9942	+12,0	11286	+11,6	7391	+12,4	6566	+17,1	9511	Fr 23.09. O	7273	29.10. O	5429	26.05. O			
L 359	Witzhelden (W)	4808 / 5418	339	1980	-20,9	2060	-21,9	1941	-19,4	1685	-17,1	2114	Mi 18.05. W	1897	01.10. W	1842	02.10. W			
L 372	Brüggen (O)	4703 / 5433	353	5384	+16,6	5879	+18,0	4948	+11,0	3708	+14,7	4239	Fr 28.10. O	3361	29.10. O	2985	30.10. O			
L 418	Hahnerberg	4708 / 5440	350	28301	+3,6	32726	+3,1	21264	+5,1	16021	+8,9	20702	Di 25.10. W	15128	30.04. W	12140	01.05. W			
L 442	Essen-Werden (O)	4607 / 5420	365	9811	+4,4	10677	+4,6	8710	+3,0	7169	+5,7	7102	Mi 02.11. O	5514	29.10. O	5751	30.10. O			
L 442	Essen-Werden (N)	4607 / 5421	365	5834	+1,9	6234	+1,6	5366	+1,1	4580	+4,7	3930	Do 05.05. S	3386	14.05. S	3571	30.10. S			
L 463	Voerde	4306 / 5424	365	6218	-3,4	7015	-3,3	5153	-4,1	3836	-1,8	6992	Do 14.07. O	4605	16.07. O	3745	17.07. O			
L 475	Krefeld	4605 / 5434	365	8923	+2,8	10010	+3,0	7439	+2,8	5697	+3,3	6185	Do 24.11. N	4500	11.06. N	3717	23.10. S			
L 528	Breckerfeld (N)	4710 / 5507	365	8403	+20,0	9394	+21,4	6939	+12,9	5557	+19,5	6608	Fr 10.06. S	4895	21.05. S	4662	22.05. S			
L 531	Siegen	5114 / 5332	359	9152	-28,2	10584	-27,0	8226	-39,7	4024	-14,4	7898	Do 22.12. N	6136	17.12. N	4742	03.07. N			
L 544	Langscheid (W)	4613 / 5510	364	2258	-34,7	2392	-35,5	2106	-34,8	1833	-29,2	3475	Mi 18.05. O	2572	21.05. O	3465	22.05. O			
L 551	Haltern	4209 / 5536	352	5726	+0,2	6218	+0,5	5188	-1,5	4153	+1,2	4217	Mo 04.07. N	3090	26.03. S	2966	15.05. S			
L 555	Coesfeld-Nordost	4009 / 5533	365	5818	-0,1	6659	-0,3	4651	-0,5	3334	+4,6	3775	Mo 28.11. S	2671	12.11. S	2056	22.05. S			
L 560	Sandersküper	3807 / 5535	365	3667	+25,6	3632	+21,0	4047	+26,2	3490	+49,1	4626	Fr 30.09. N	3037	18.06. S	3447	03.10. N			
L 572	Rhede	4105 / 5320	307	13576	-1,6	15192	-2,3	11834	+0,3	8382	+3,5	11782	Di 16.08. W	8384	27.08. W	7612	28.08. W			
L 586	Stromberg	4215 / 5349	365	2420	-0,7	2656	-1,3	2149	+0,4	1676	+3,8	3355	Do 07.04. W	1762	21.05. O	2461	16.06. W			
L 587	Greven (S)	3911 / 5306	364	10250	+2,3	11650	+2,1	8206	+3,8	6208	+4,1	11199	Di 08.02. S	5429	01.10. S	4269	21.08. S			
L 591	Lienen	3813 / 5513	365	5974	+2,8	6620	+3,3	5083	+0,7	4068	+2,5	4155	Mi 25.05. O	3197	07.05. O	2818	08.05. O			
L 602	Hemden	4105 / 5534	364	5351	+34,7	5516	+28,4	5777	+46,7	4306	+62,0	4087	Do 29.12. N	3745	15.10. S	4044	03.10. S			
L 608	Groß Reken	4108 / 5505	358	7742	+1,9	8618	+2,1	6654	+0,3	5053	+4,0	6560	Mo 28.03. S	3909	14.05. S	3337	30.10. S			
L 608	Gelsenkirchen-Schalke	4408 / 5523	365	34996	+8,9	39409	+7,3	30602	+15,4	20510	+16,6	23269	Mi 09.11. S	19058	07.05. S	14830	08.05. N			
L 610	Recklinghausen	4309 / 5526	364	9418	-0,9	10540	-1,1	8561	+0,5	5512	-0,2	6320	Mi 25.05. O	5143	26.02. W	3423	08.05. O			
L 621	Kirchhellen (S)	4307 / 5525	365	2016	-9,8	2119	-7,9	1690	-16,2	1866	-13,2	1626	Fr 30.09. S	1149	02.07. S	1594	18.04. S			
L 687	Langscheid (S)	4613 / 5511	256	3692	+3,5	3421	+3,8	3802	+2,2	4720	+3,3	4784	Mi 20.07. S	3631	18.06. N	4158	15.05. N			
L 697	Attendorn	4813 / 5531	365	4233	+8,9	4786	+7,7	3360	+11,7	2692	+16,8	2744	Mi 25.05. S	2050	21.05. S	1815	07.08. N			
L 776	Salzkotten	4317 / 5530	356	14795	+5,4	15812	+3,5	13023	+9,3	12104	+13,5	10095	Fr 30.09. O	8346	03.09. W	7826	30.10. W			
L 787	Sennestadt (S)	4017 / 5520	214	5472	-2,5	6328	-2,9	4083	-0,8	3117	+1,8	4153	Do 02.06. O	2389*	06.08. W	2178	24.04. O			
L 822	Lippstadt-Cappel	4315 / 5528	365	7657	+2,6	8549	+2,6	6461	+2,4	4994	+4,8	4966	Fr 21.10. O	3827	22.10. O	3626	16.10. W			
L 937	Detmold (N)	4019 / 5517	300	9355	+32,6	10211	+34,1	8307	+32,8	6710	+29,1	6053	Fr 30.09. S	4983	03.09. S	4598	30.10. N			

Durchschnittlicher und maximaler Tagesverkehr - Kraftfahrzeuge (KFZ)

JAHR 2022

Str.-Kl. u. -Nr.	Zst.-Name	TK-/ Zst.- Nr.	GT 2022	Durchschnittlicher Tagesverkehr (DTV)								Maximaler Tagesverkehr					
				Gesamtquerschnitt								Richtungen					
				Mo-So 22/21		Mo-Fr 22/21		Sa 22/21		So+Fei 22/21		Mo-Fr		Sa		So+Fei	
Kfz/24h	%	Kfz/24h	%	Kfz/24h	%	Kfz/24h	%	Kfz/24h	Datum,R	Kfz/24h	Datum,R	Kfz/24h	Datum,R				
L 954	Bad Driburg	4220 / 5529	364	7350	+0,8	8379	+0,8	5834	-0,5	4392	+4,1	5902	Mo 22.08. N	3345	04.06. S	2966	08.05. S
L 969	Werl-Westönnen	4413 / 5324	364	8995	-0,4	10115	-0,3	7727	-1,5	5448	+1,1	6387	Fr 04.03. O	5147	05.11. O	4241	06.11. W
K 10	Sennestadt (O)	4017 / 5521	214	4465	-3,1	4991	-3,2	3853	-1,5	2816	-2,9	4804	Di 22.03. S	2470*	15.01. S	2028*	30.01. S
K 10	Breckerfeld (O)	4710 / 5508	365	2711	-1,4	2937	-1,1	2265	-4,6	2154	+0,4	2259	Do 25.08. O	1765	18.06. W	1853	30.10. O

Herausgeber:

Landesbetrieb Straßenbau Nordrhein-Westfalen, Landesverkehrszentrale, Bonner Straße 67, 51379 Leverkusen

Auswertung:

DTV-Verkehrsconsult GmbH, Pascalstraße 53, 52076 Aachen

Durchschnittlicher und maximaler Tagesverkehr - Kraftfahrzeuge (KFZ) (Grenzübergänge)

JAHR 2022

Str.-Kl. u. -Nr.	Zst.-Name	TK-/ Zst.- Nr.	GT 2022	Durchschnittlicher Tagesverkehr (DTV)								Maximaler Tagesverkehr					
				Gesamtquerschnitt								Richtungen					
				Mo-So 22/21		Mo-Fr 22/21		Sa 22/21		So+Fei 22/21		Mo-Fr		Sa		So+Fei	
Kfz/24h	%	Kfz/24h	%	Kfz/24h	%	Kfz/24h	%	Kfz/24h	Datum,R	Kfz/24h	Datum,R	Kfz/24h	Datum,R				
	<i>Bundesstraßen</i>																
B 1	AC-Vaalsequartier	5202 / 5253	282	11831	+21,3	11744	+17,2	12446	+25,5	11665	+37,5	7038	Fr 01.07. W	6963	04.06. W	7309	03.10. O
B 8	Elten (B)	4002 / 5254	363	1842	+17,9	1920	+17,2	1923	+17,1	1451	+22,1	3432	Fr 16.09. W	2694	22.10. O	2675	15.04. O
B 9	Kranenburg	4102 / 5255	364	11336	+29,2	11823	+27,4	12090	+32,0	8680	+36,6	9501	Do 29.12. S	7997	04.06. S	7412	16.06. N
B 54	Gronau-Amtsvenn	3807 / 5313	283	14133	+27,9	14352	+23,2	15430	+37,3	12119	+44,5	11431	Do 29.12. S	10174	04.06. N	11199	06.06. S
B 57	Aachen-Köpfchen	5202 / 5263	238	7270	+8,5	7651	+6,8	7352	+12,5	5625	+15,0	5453	Fr 18.11. S	4705	19.11. S	3974*	03.10. N
B 58	Straelen 2 (Bundesstr.)	4503 / 5257	365	4237	+22,4	4526	+17,0	3923	+31,2	3313	+52,7	2797	Do 14.04. W	2675	23.07. W	2539	01.11. W
B 220	Emmerich	4103 / 5258	365	13644	+19,5	15097	+16,7	11384	+25,8	9567	+36,1	13591	Fr 21.10. N	11499	22.10. N	9257	23.10. N
B 264	Aachen-Bildchen	5202 / 5261	82	8432	+2,0	9120	+0,9	8728	+5,1	5338	+6,7	5597*	Fr 28.10. W	5324*	26.11. W	3637*	15.04. O
	<i>Landesstraßen</i>																
L 29	Heidenend	4603 / 5438	365	2776	-18,5	2905	-18,6	3016	-19,4	2036	-17,1	4943	Di 15.02. S	2859	12.02. N	2017	13.02. N
L 47	Sittard	5001 / 5256	272	5139	+30,6	5409	+31,2	5141	+25,9	4022	+32,6	3761	Do 02.06. O	4008	02.04. O	3077	16.06. O
L 231	Horbach/Locht	5102 / 5439	365	1683	+31,3	1682	+26,1	1737	+35,6	1637	+53,7	1611	Mi 31.08. S	1125	20.08. S	1371	01.11. S
L 560	Sandersküper	3807 / 5535	365	3667	+25,6	3632	+21,0	4047	+26,2	3490	+49,1	4626	Fr 30.09. N	3037	18.06. S	3447	03.10. N
L 602	Hemden	4105 / 5534	364	5351	+34,7	5516	+28,4	5777	+46,7	4306	+62,0	4087	Do 29.12. N	3745	15.10. S	4044	03.10. S

Herausgeber:

Landesbetrieb Straßenbau Nordrhein-Westfalen, Landesverkehrszentrale, Bonner Straße 67, 51379 Leverkusen

Auswertung:

DTV-Verkehrsconsult GmbH, Pascalstraße 53, 52076 Aachen

Durchschnittlicher und maximaler Tagesverkehr - Schwerverkehr (SV)

JAHR 2022

Str.-Kl. u. -Nr.	Zst.-Name	TK-/ Zst. Nr.	GT 2022	Durchschnittlicher Tagesverkehr (DTV)								Maximaler Tagesverkehr							
				Gesamtquerschnitt								Richtungen							
				Mo-So	22/21	Mo-Fr	22/21	Sa	So+Fei	Anteil SV		Mo-Fr	Sa		So+Fei				
Kfz/24h	%	Kfz/24h	%	Kfz/24h	Kfz/24h	Mo-So	Mo-Fr	Kfz/24h	Datum,R	Kfz/24h	Datum,R	Kfz/24h	Datum,R						
	<i>Bundesstraßen</i>																		
B 1	AC-Vaalserquartier	5202 / 5253	282	230	-7,3	253	-9,6	196	164	1,9	2,2	319	Di 06.09. O	210*	08.10. W	238*	03.10. W		
B 1	Horn 2	4119 / 5339	54	970	-3,4	1338	-2,6	224	87	8,0	10,2	916*	Do 23.06. W	191*	12.02. W	97*	01.11. O		
B 7	Warburg West	4520 / 5331	364	730	+5,5	983	+5,4	231	109	5,4	6,6	982	Mo 04.07. O	201	08.10. W	159	01.11. W		
B 7	Düsseldorf-Heerdt	4706 / 5031	365	2436	+4,6	3263	+5,0	903	327	3,2	3,8	2213	Mi 08.06. O	628	26.11. O	274	16.06. O		
B 8	Elten (B)	4002 / 5254	363	58	+3,6	72	+2,9	33	23	3,1	3,8	297	Fr 21.10. O	62	22.10. O	61	15.04. O		
B 9	Kranenburg	4102 / 5255	364	310	+12,3	396	+12,5	151	92	2,7	3,3	328	Fr 21.10. N	109	20.08. N	170	15.04. S		
B 9	Geldern (O)	4403 / 5251	365	905	+8,8	1196	+9,6	336	188	12,5	14,9	912	Mi 27.04. S	253	14.05. S	230	18.04. N		
B 9	Krefeld-Hüls	4604 / 5275	365	461	+15,3	617	+14,3	166	70	4,8	5,8	460	Mi 12.10. N	406	11.06. N	96	25.09. S		
B 9	Dormagen	4806 / 5267	364	1126	-2,8	1524	-2,5	369	129	10,6	12,6	1348	Do 20.01. S	396	12.11. N	105	03.10. N		
B 9	Goch (S)	4302 / 5240	364	1341	-0,1	1819	+0,3	376	188	9,9	12,2	1134	Mo 20.06. S	260	22.10. N	322	03.10. S		
B 42	AK Bonn Ost (S)	5208 / 5627	0	1660	+2,2	2228	+4,6	534	273	3,7	4,6	1473*	Di 10.05. S	398*	19.03. N	281*	16.06. S		
B 51	Ostbevern	3913 / 5329	337	519	-9,9	697	-9,1	182	71	6,3	7,6	682	Di 24.05. S	137	02.07. N	96	16.06. S		
B 51	Telgte	4012 / 5330	236	973	-11,1	1311	-10,8	322	127	6,5	8,1	958	Di 08.02. S	217	23.07. S	132	16.06. N		
B 51	Tondorf (S)	5506 / 5236	345	2948	-1,4	3750	-0,8	1615	770	18,1	22,2	2327	Mi 01.06. S	1130	23.04. N	610	16.06. N		
B 51	Dahlem	5605 / 5235	221	2924	+4,2	3666	+4,6	1711	891	26,2	32,4	2273	Mi 15.06. S	1226	23.04. N	820	06.06. N		
B 54	Gronau-Amtsvenn	3807 / 5313	283	1811	-2,1	2482	-2,1	421	222	12,8	17,3	2494	Mo 04.07. S	324	17.09. N	577	16.06. S		
B 54	Altenberge 2	3910 / 5338	303	2904	-2,7	3983	-1,9	737	290	9,6	11,9	2512	Mi 16.11. N	545	04.06. N	390	01.11. S		
B 54	Drensteinfurt (N)	4111 / 5348	363	358	+0,6	481	+0,2	137	35	4,3	5,2	511	Di 11.10. N	560	17.09. S	181	18.09. S		
B 54	Ascheberg-Herbern	4212 / 5370	365	86	-9,5	117	-9,3	26	8	4,0	4,8	347	Fr 23.12. N	45	17.09. N	18	14.08. N		
B 54	Werne-Langern	4311 / 5371	365	400	-16,1	536	-15,5	146	57	5,6	6,5	536	Mi 20.07. N	117	03.09. N	48	13.03. N		
B 54	Dortmund-Brechten	4410 / 5318	214	1404	-10,2	1958	-9,6	274	76	9,3	11,8	2114*	Di 11.10. S	238	03.09. S	64	04.09. S		
B 54	Kierspe-Volme	4811 / 5372	278	738	+171,0	1035	+177,0	120	34	9,4	11,4	974*	Di 11.10. N	154	21.05. N	49	22.05. S		
B 54	Meinerzhagen	4811 / 5304	160	1591	+58,8	2208	+61,2	335	113	12,4	15,2	1553	Mi 18.05. N	297	21.05. N	126*	22.05. S		
B 54	Olpe-Altenkleusheim	4913 / 5373	365	218	+5,3	304	+5,9	45	14	4,4	5,4	416	Mi 22.06. N	56	18.06. N	26	15.05. S		
B 54	Kreuztal-Buschhütten	5013 / 5374	364	1580	-9,4	2191	-8,9	332	121	5,4	6,6	1551	Do 24.02. S	242	11.06. N	100	16.06. S		
B 55	Warstein Süd	4516 / 5375	365	656	+20,1	918	+21,3	106	41	9,8	12,0	628	Do 23.06. O	95	02.07. O	51	16.06. O		
B 55	Grevenbrück	4814 / 5342	260	595	+13,3	828	+14,2	116	40	10,4	12,8	558	Do 17.02. O	98	27.08. O	43	28.08. O		
B 55	Bergneustadt	4912 / 5264	365	495	-4,1	674	-3,9	152	46	4,6	5,6	448	Do 23.06. W	95	23.04. W	35	11.09. O		
B 55	Derschlag	5011 / 5223	78	855	-1,3	1181	-0,8	204	66	5,7	6,9	769*	Mi 15.06. W	178*	12.03. W	64*	11.09. O		
B 55	Elsdorf	5005 / 5247	365	525	-38,9	684	-38,4	246	106	9,3	10,9	694	Do 24.03. W	301	19.03. W	179	18.04. W		
B 56	Siegburg-Stallberg	5109 / 5220	363	687	-0,9	898	-0,1	326	120	3,1	3,6	618	Fr 23.09. O	312	12.03. W	109	13.03. W		
B 56	Swisttal-Buschhoven	5208 / 5274	364	463	-27,0	624	-26,5	148	63	3,3	3,9	462	Di 20.09. W	96	08.10. O	49	31.07. W		
B 57	Menzeler Heide (N)	4405 / 5229	351	392	-3,0	525	-3,0	142	56	4,1	5,1	410	Mi 26.10. S	136	29.10. S	95	16.06. S		
B 57	Mönchengladb.-Rheindahlen	4804 / 5273	365	566	-4,2	767	-3,3	208	41	5,5	6,5	1459	Fr 27.05. N	637	28.05. N	116	06.03. N		
B 57	Alsdorf-Ofden	5102 / 5213	295	466	-0,9	613	+0,5	181	101	2,8	3,2	437	Mi 04.05. N	117	30.04. S	70	16.06. S		
B 57	Aachen-Köpfchen	5202 / 5263	238	125	-1,6	153	-0,6	84	48	1,7	2,0	201*	Mo 30.05. S	72	17.12. N	77	15.04. N		
B 58	Dorsten (O)	4207 / 5316	301	1400	-3,5	1921	-2,9	345	147	11,4	14,5	2194	Mo 28.03. W	293	13.08. W	147	16.06. O		
B 58	Lüdinghausen-West	4210 / 5360	304	556	+1,8	760	+2,6	172	38	5,1	6,4	553	Do 28.04. W	130	12.03. W	44	31.07. O		
B 58	Ascheberg West	4210 / 5376	365	549	+22,0	754	+23,2	148	44	7,3	9,1	549	Do 19.05. W	122	30.07. O	73	16.06. O		
B 58	Geldern (N)	4403 / 5252	365	660	+3,9	873	+4,6	265	119	7,6	9,0	578	Di 15.11. O	211	29.10. W	114	31.07. O		
B 58	Menzeler Heide (W)	4405 / 5230	351	1359	+5,7	1872	+6,4	315	125	10,7	13,1	1267	Do 13.10. W	215	16.07. W	151	16.06. W		
B 58	Straelen 2 (Bundesstr.)	4503 / 5257	365	419	+2,4	554	+2,8	154	92	9,9	12,2	414	Mi 04.05. W	130	23.04. W	176	16.06. O		
B 59	Pulheim	4906 / 5214	365	1409	+20,2	1920	+20,2	429	132	7,7	9,4	2255	Mo 21.02. O	583	15.10. W	217	01.11. W		
B 61	Petershagen 2	3619 / 5336	280	1320	+2,2	1805	+2,8	298	189	13,3	16,8	1228	Mi 02.11. S	255	01.10. S	548	01.11. S		
B 61	Barkhausen	3719 / 5368	280	1236	-6,2	1697	-5,9	304	128	5,3	6,4	1991	Di 01.02. S	277	09.04. N	314	16.06. N		
B 61	Ostwestfalendamm	3917 / 5386	290	2209	-8,8	2984	-9,2	702	293	3,2	3,9	2420	Di 15.03. S	459	11.06. N	215	16.06. N		
B 61	Linteler See	4116 / 5377	321	819	-18,3	1132	-16,7	197	57	6,4	7,9	1412	Do 20.01. N	232	12.02. S	78*	01.11. N		
B 62	Netphen-Afholderbach	5014 / 5354	365	224	-19,4	308	-19,2	60	20	6,7	8,3	212	Mi 23.02. O	61	04.06. W	36	05.06. W		
B 63	Hamm-Heessen	4212 / 5361	299	294	-1,3	393	-1,3	118	35	3,3	4,0	577	Mi 20.07. S	166*	19.11. S	40	16.06. S		
B 63	Drensteinfurt	4212 / 5302	331	378	+48,8	506	+50,6	143	48	5,4	6,4	735	Mi 20.07. S	137	23.04. S	70	16.06. S		
B 64	Bad Driburg Süd	4220 / 5378	164	697	-2,9	955	-2,5	169	83	7,8	9,8	722*	Mi 13.04. O	134	11.06. O	111	16.06. W		
B 64	Delbrück-West	4217 / 5355	364	1232	-0,9	1666	-0,3	369	178	12,9	15,8	1177	Do 10.03. W	289	05.03. W	165	01.11. O		
B 66	Bl-Hillegossen	4017 / 5337	304	2697	-2,1	3673	-1,2	910	189	8,9	10,7	2336	Di 15.03. O	617	03.12. W	245	16.06. W		
B 68	Halle-Gartnisch	3916 / 5303	362	197	+0,0	257	+1,6	93	40	2,3	2,7	196	Di 23.08. S	72	25.06. S	44	21.08. S		
B 68	Lichtenau	4319 / 5351	365	397	-6,8	535	-7,4	117	62	4,7	5,7	1155	Mi 27.04. S	170	22.10. N	161	11.12. S		
B 70	Heek Ost	3808 / 5379	365	447	+4,7	602	+5,2	153	55	9,4	11,2	558	Di 08.11. S	132	05.03. S	74	01.11. S		

Herausgeber: Landesbetrieb Straßenbau Nordrhein-Westfalen, Landesverkehrszentrale, Bonner Straße 67, 51379 Leverkusen

Auswertung: DTV-Verkehrsconsult GmbH, Pascalstraße 53, 52076 Aachen

Durchschnittlicher und maximaler Tagesverkehr - Schwerverkehr (SV)

JAHR 2022

Str.-Kl. u. -Nr.	Zst.-Name	TK-/ Zst.- Nr.	GT 2022	Durchschnittlicher Tagesverkehr (DTV)						Maximaler Tagesverkehr							
				Gesamtquerschnitt						Richtungen							
				Mo-So	22/21	Mo-Fr	22/21	Sa	So+Fei	Anteil SV		Mo-Fr	Sa		So+Fei		
Kfz/24h	%	Kfz/24h	%	Kfz/24h	Kfz/24h	Mo-So	Mo-Fr	Kfz/24h	Datum,R	Kfz/24h	Datum,R	Kfz/24h	Datum,R				
B 70	Vreden-Süd	3906 / 5362	303	560	+1,4	763	+2,0	171	53	8,9	10,5	529	Mi 14.09. S	171	23.04. S	98	11.09. S
B 70	Lünten	3907 / 5380	365	462	+9,2	636	+9,8	119	34	9,1	11,3	408	Fr 21.01. N	95	09.04. N	48	01.11. S
B 70	Raesfeld West	4206 / 5381	365	136	+0,0	184	+1,7	50	10	5,9	7,5	150	Mo 28.03. S	75	12.11. N	12	08.05. N
B 83	Beverungen-Wehrden	4222 / 5382	365	456	+4,1	627	+4,8	107	47	8,1	9,9	422	Di 17.05. S	87	01.10. N	144	01.11. S
B 219	Greven (N)	3811 / 5350	365	940	-5,4	1285	-4,8	244	108	10,4	12,6	1056	Di 08.02. S	164	10.09. N	99	16.06. S
B 220	Emmerich	4103 / 5258	365	1432	+5,1	1967	+5,6	324	166	10,5	13,0	2565	Do 20.10. N	638	22.10. N	627	16.06. N
B 221	Brüggen (N)	4703 / 5432	353	554	-5,0	747	-3,7	189	69	4,8	5,9	1659	Mo 07.03. S	445	05.03. S	128	06.03. S
B 221	Arsbeck	4803 / 5276	365	315	+7,5	433	+8,5	84	26	5,1	6,4	303	Mi 15.06. N	69	19.03. N	30	21.08. N
B 221	Heinsberg	4902 / 5259	363	847	-1,1	1154	-0,2	245	88	5,7	6,8	773	Do 28.04. S	162	21.05. N	76	09.10. S
B 224	Bottrop	4407 / 5344	364	2659	+13,5	3674	+15,1	640	188	6,5	8,1	2788	Mo 28.03. S	424	12.11. S	186	16.06. S
B 226	Gedern	4510 / 5272	364	195	-18,1	266	-17,6	55	20	2,2	2,6	200	Mo 24.01. O	56	05.11. O	27	13.11. W
B 226	Wanne-Eickel Ost	4409 / 5364	365	1017	+6,6	1357	+7,2	378	157	4,5	5,3	1029	Mo 17.01. W	386	10.12. W	193	14.08. W
B 229	Delecke 2	4514 / 5334	278	156	+2,6	212	+2,9	43	22	3,7	5,1	191*	Mi 22.06. W	44	03.09. O	31	31.07. O
B 229	Lüdenscheid-Brügge	4711 / 5321	364	1008	+60,3	1403	+63,1	205	63	6,7	8,0	1055	Di 03.05. O	220	05.11. O	85	06.11. O
B 229	Solingen	4808 / 5203	365	625	+2,6	839	+3,1	211	96	5,2	6,5	557	Mi 21.09. O	173	23.04. O	87	14.08. O
B 230	Holzheim	4805 / 5238	365	681	-0,7	913	+0,1	232	104	7,2	8,5	909	Mi 16.03. O	155	02.04. W	87	03.10. W
B 235	Datteln	4210 / 5345	365	587	-0,2	789	+0,6	226	59	5,0	6,2	496	Do 12.05. N	241	10.09. N	114	11.09. S
B 236	Dortmund-Wambeldorf	4411 / 5365	308	6846	-3,2	9165	-3,1	2533	943	10,6	12,5	5885	Di 24.05. N	2151	22.10. N	1020	16.06. N
B 236	Dortmund-Berghofen	4511 / 5352	359	1991	+11,7	2681	+11,8	728	219	7,4	9,0	1861	Do 24.11. S	863	03.12. N	201	16.06. N
B 236	Plettenberg-Ohle	4712 / 5309	365	676	+22,2	939	+24,4	137	50	10,2	12,2	655	Di 13.09. S	103	21.05. N	56	22.05. S
B 236	Altenhundem	4814 / 5383	363	587	+11,8	814	+12,7	130	37	4,6	5,6	512	Di 15.11. N	107	21.05. S	54	22.05. N
B 236	Gleidorf (O)	4815 / 5310	363	355	-0,8	472	-0,2	133	63	5,9	7,3	337	Do 19.05. S	100	05.11. S	116	19.06. S
B 236	Schmallenberg	4815 / 5367	333	358	+4,4	494	+5,1	90	23	6,1	7,6	347	Mi 30.11. S	83	29.10. S	36*	16.06. N
B 236	Winterberg-Waltenberg	4817 / 5366	365	793	+15,4	1096	+16,6	171	69	12,1	15,6	732	Mi 30.11. S	157*	05.11. N	108	01.11. S
B 236	Winterberg-Herrloh	4817 / 5369	365	353	+7,6	476	+7,9	101	61	5,5	7,7	353	Mi 21.09. N	99	28.05. N	92	29.05. N
B 237	Ohl	4810 / 5225	365	258	-5,5	351	-5,1	79	27	7,0	8,8	250	Mi 02.03. O	61	23.04. W	30	29.05. W
B 239	Espelkamp-Gestrigen	3617 / 5356	304	805	-5,2	1115	-4,5	161	73	7,6	9,4	761	Do 29.09. N	133	13.08. S	115	16.06. S
B 239	Bad Salzuflen	3918 / 5315	112	1595	-3,6	2177	-3,4	404	205	7,5	9,4	1438*	Di 04.10. N	400*	01.10. S	556*	01.11. S
B 239	Detmold-Heidenoldendorf	4018 / 5357	364	522	-18,2	724	-17,6	124	30	4,0	4,8	513	Di 08.11. N	123	05.11. N	61	01.11. S
B 239	Höxter-Fürstenau	4121 / 5358	364	368	-27,0	501	-27,3	100	44	5,9	7,1	441	Di 12.07. N	93	29.10. N	69	02.10. N
B 241	Bever	4322 / 5384	365	517	-4,1	714	-3,5	114	48	8,3	10,3	502	Mi 30.03. W	101	09.07. O	144	01.11. W
B 252	Brakel	4221 / 5340	185	765	-6,9	1045	-5,7	180	103	10,5	13,0	812	Mo 14.11. S	165	01.10. N	140	25.09. S
B 256	Marienhöhe	4811 / 5224	349	417	+12,1	565	+13,0	122	55	7,0	8,4	377	Mi 20.07. N	87	26.03. S	42	16.06. S
B 258	Friesenrath (W)	5303 / 5208	275	796	+3,8	1029	+4,0	355	210	5,6	6,8	650	Di 29.11. O	254	17.09. W	179	07.08. W
B 258	Friesenrath (S)	5303 / 5250	189	927	+1,2	1205	+1,5	389	235	4,9	6,0	786*	Mo 23.05. O	279	17.09. W	220*	31.07. W
B 258	Imgenbroich	5403 / 5277	364	441	+10,8	563	+10,2	209	132	3,3	3,9	389	Fr 18.02. W	167	10.12. W	123	11.12. W
B 258	Blankenheimer Wald	5505 / 5239	365	342	-11,2	430	-12,2	175	122	11,9	14,0	964	Mi 02.03. W	143	04.06. W	128	29.05. O
B 258	Ahrhütte (O)	5606 / 5243	365	715	+9,2	970	+9,7	176	119	12,3	16,9	745	Di 24.05. W	160	23.04. W	370	17.07. W
B 264	Aachen-Bildchen	5202 / 5261	82	164	+10,1	201	+10,4	115	57	1,9	2,2	177*	Fr 11.03. O	92*	30.04. O	136*	15.04. W
B 264	Langerwehe	5104 / 5246	365	478	-10,2	660	-9,5	127	27	4,0	4,9	777	Do 21.04. O	121	28.05. W	68	08.05. O
B 264	Düren/Kerpen	5105 / 5265	365	721	+0,1	998	+0,7	182	38	8,7	10,4	883	Di 05.07. W	211	16.07. W	85	06.03. O
B 265	Lechenich 2	5106 / 5269	365	714	+19,6	984	+20,6	189	45	6,8	8,5	857	Mi 27.04. N	179	02.04. N	70	16.06. S
B 265	Wollersheim (O)	5305 / 5232	365	195	+3,7	258	+4,9	79	33	4,5	5,7	187	Fr 04.03. S	88	27.08. N	104	24.07. N
B 266	Kesternich (S)	5304 / 5211	198	267	+2,3	363	+4,6	80	30	6,3	8,1	242	Mo 02.05. W	73	19.03. O	36	16.06. W
B 288	Uerdingen	4605 / 5231	365	2298	-4,1	3176	-3,3	545	168	10,4	12,6	1922	Mi 11.05. O	440	26.11. W	156	16.06. O
B 475	Ladbergen Nord	3812 / 5385	365	1264	+0,9	1717	+1,7	376	149	12,6	15,6	1131	Do 17.02. N	289	26.03. N	273	01.11. S
B 475	Sassenberg-Süd	4014 / 5363	302	832	-6,8	1145	-6,0	208	67	7,0	8,6	724	Mi 23.11. S	211	25.06. S	92	16.06. S
B 475	Lippetal-Lippborg	4314 / 5359	304	759	-6,3	1041	-5,4	191	75	9,9	12,3	971	Do 10.11. N	160	23.04. N	79	12.06. N
B 477	Gohr	4906 / 5262	364	247	-2,4	330	-2,1	100	32	4,2	5,1	398	Fr 02.09. N	86	16.07. S	42	16.06. N
B 477	Rommerskirchen	4906 / 5268	365	309	-5,5	414	-5,0	103	50	5,9	7,2	347	Di 08.11. N	114	26.11. N	88	16.06. N
B 478	Waldbröl	5111 / 5222	363	278	-1,8	363	-2,2	124	59	3,9	4,6	244	Mo 21.03. W	103*	14.05. W	41	01.05. W
B 480	Brilon (N)	4517 / 5322	304	567	+20,6	787	+21,6	113	45	14,8	19,6	688*	Do 23.06. N	90	04.06. N	48	01.11. N
B 480	Winterberg	4717 / 5325	365	1133	+14,1	1544	+15,0	295	151	9,7	12,9	1108	Mi 05.10. N	225	25.06. N	179	01.11. N
B 480	Bad Berleburg	4916 / 5301	286	308	+4,1	425	+4,9	74	27	5,9	7,5	302	Do 09.06. N	64	07.05. S	29*	02.01. N
B 481	St. Mauritz	3912 / 5506	365	856	-2,9	1117	-2,4	328	227	7,4	8,6	1684	Di 08.02. S	206	25.06. S	177	16.06. S
B 483	Radevormwald-Rochollsberg	4710 / 5271	301	764	+36,4	1061	+37,6	144	67	9,5	12,0	819	Do 17.03. N	133	09.04. N	100	11.09. S
B 506	Kürten-Weiden	4909 / 5270	362	189	-4,1	258	-3,4	52	20	4,4	5,6	209*	Di 18.10. O	44	30.04. W	23	16.06. O
B 507	Winterscheid	5110 / 5278	365	193	-8,1	260	-7,5	66	22	3,6	4,4	270	Di 29.03. W	50	21.05. W	29	08.05. W

Herausgeber:

Landesbetrieb Straßenbau Nordrhein-Westfalen, Landesverkehrszentrale, Bonner Straße 67, 51379 Leverkusen

Auswertung:

DTV-Verkehrsconsult GmbH, Pascalstraße 53, 52076 Aachen

Durchschnittlicher und maximaler Tagesverkehr - Schwerverkehr (SV)

JAHR 2022

Str.-Kl. u. -Nr.	Zst.-Name	TK-/ Zst.- Nr.	GT 2022	Durchschnittlicher Tagesverkehr (DTV)								Maximaler Tagesverkehr					
				Gesamtquerschnitt								Richtungen					
				Mo-So 22/21		Mo-Fr 22/21		Sa	So+Fei	Anteil SV		Mo-Fr		Sa	So+Fei		
Kfz/24h	%	Kfz/24h	%	Kfz/24h	Kfz/24h	Mo-So	Mo-Fr	Kfz/24h	Datum,R	Kfz/24h	Datum,R	Kfz/24h	Datum,R				
B 511	Gleidorf (N)	4815 / 5311	348	550	-3,3	735	-2,9	207	78	5,8	6,9	551	Mi 23.03. N	157	23.04. S	108	19.06. N
B 514	Babbenhausen	3819 / 5335	364	431	-8,3	592	-8,5	109	39	4,7	5,7	1330	Do 29.09. O	111	17.09. W	86	16.06. O
B 514	Kalletal	3819 / 5347	238	297	+6,5	412	+7,0	61	22	13,1	16,2	1233	Do 29.09. O	66	11.06. O	62	16.06. O
B 516	Ense-Möhnesee	4414 / 5346	365	236	-1,3	326	+0,0	51	20	4,2	5,3	534	Di 29.03. W	87	05.03. O	130	11.09. W
B 516	Brilon (W)	4517 / 5323	273	789	-10,9	1099	-10,6	157	46	14,5	18,4	710*	Do 23.06. O	163	19.11. O	71	20.11. W
B 525	Coesfeld-Ost	4009 / 5353	304	659	-5,2	895	-4,5	197	76	8,3	10,0	715	Do 24.03. O	162	15.10. O	75	16.06. O

Durchschnittlicher und maximaler Tagesverkehr - Schwerverkehr (SV)

JAHR 2022

Str.-Kl. u. -Nr.	Zst.-Name	TK-/ Zst. Nr.	GT 2022	Durchschnittlicher Tagesverkehr (DTV)						Maximaler Tagesverkehr							
				Gesamtquerschnitt						Richtungen							
				Mo-So	22/21	Mo-Fr	22/21	Sa	So+Fei	Anteil SV		Mo-Fr	Sa		So+Fei		
Kfz/24h	%	Kfz/24h	%	Kfz/24h	Kfz/24h	Mo-So	Mo-Fr	Kfz/24h	Datum,R	Kfz/24h	Datum,R	Kfz/24h	Datum,R				
	<i>Landesstraßen</i>																
L 11	Wollersheim (W)	5305 / 5234	357	86	+6,2	115	+6,5	31	11	4,6	5,9	106	Fr 09.12. O	35	23.04. W	21	17.07. O
L 29	Heidenend	4603 / 5438	365	118	-39,2	160	-38,9	35	16	4,3	5,5	417	Di 15.02. S	63	08.10. S	65	03.10. S
L 29	Willich-Viersen	4704 / 5266	365	548	-6,8	746	-5,8	165	58	4,4	5,2	564	Di 25.01. W	134	26.11. O	80	16.10. O
L 47	Sittard	5001 / 5256	272	33	+0,0	44	+4,8	14	8	0,6	0,8	45	Do 07.04. W	20	02.04. O	21	01.11. O
L 77	Goch (N)	4302 / 5241	364	407	-5,3	542	-5,2	147	72	4,7	5,8	386	Mi 16.11. S	136	15.10. S	86	03.10. N
L 101	Schildgen (O)	4908 / 5427	363	366	-1,6	481	-1,2	155	75	3,2	3,9	332	Mi 06.07. N	117	11.06. N	57	09.10. N
L 104	Kirchhellen (O)	4307 / 5524	365	143	+78,8	198	+80,0	30	10	7,1	9,3	236	Mo 31.10. N	103	05.11. N	17	26.05. N
L 115	Ahrhütte (N)	5606 / 5245	210	810	-7,8	1102	-6,9	198	126	10,3	13,9	774	Mi 25.05. S	171	08.10. N	323	17.07. N
L 136	Loope	5010 / 5204	119	400	-0,7	520	-1,1	176	93	4,3	5,0	388	Mo 17.01. O	181*	05.11. W	88*	16.06. O
L 143	Rottbitze (N)	5309 / 5406	362	291	+4,3	387	+5,2	105	50	3,3	3,9	617	Mi 14.09. N	88	30.07. N	49	07.08. N
L 166	Kesternich (O)	5304 / 5210	170	65	+18,2	81	+19,1	39	21	2,9	3,8	94	Mi 16.03. O	67	14.05. O	33	15.05. O
L 182	Bornheim (S)	5207 / 5407	365	590	+20,4	798	+21,5	204	62	5,3	6,4	571	Do 12.05. W	170	08.10. O	61	16.06. O
L 183	Bornheim (W)	5207 / 5408	365	304	-14,8	408	-14,1	133	21	2,5	3,0	290	Mi 20.04. N	99	11.06. N	29	26.05. N
L 194	Weilerswist	5207 / 5437	365	86	-44,5	109	-45,5	49	21	1,8	2,1	124	Mo 14.03. N	39	02.04. S	22	24.07. N
L 218	Heimbach	5304 / 5413	365	85	+4,9	107	+4,9	44	30	2,0	2,5	83	Do 03.11. O	33	18.06. W	28	19.06. O
L 231	Horbach/Locht	5102 / 5439	365	83	+0,0	96	-1,0	73	41	4,9	5,7	120	Mi 21.09. N	147	08.10. N	46	01.11. S
L 232	Richterich	5102 / 5411	365	413	+5,1	532	+4,1	192	111	2,2	2,6	472	Mo 23.05. S	252	12.11. S	181	13.11. S
L 233	Friesenrath (N)	5303 / 5209	189	289	-10,5	355	-11,9	166	123	5,3	6,0	286	Mo 28.03. N	145	13.08. N	139*	20.11. N
L 238	Stolberg	5203 / 5441	0	436	-14,2	597	-14,3	132	32	4,8	5,7	445*	Mi 16.03. N	97*	23.07. N	34*	29.05. N
L 238	Zweifall	5203 / 5410	364	140	-27,1	181	-27,6	60	36	3,4	4,0	186	Di 08.03. S	59	19.02. S	25	06.02. N
L 247	Rottbitze (O)	5309 / 5405	362	530	-7,8	719	-7,8	152	68	4,9	6,1	668	Mi 14.09. W	130	26.02. O	59	15.05. O
L 288	Schildgen (W)	4908 / 5426	361	245	+2,9	322	+3,5	107	44	2,8	3,2	250	Di 05.04. S	84	08.10. N	41	03.04. N
L 324	Erdingen	5012 / 5431	365	379	-4,1	527	-3,1	78	25	7,2	8,9	367	Mi 14.09. S	60	29.10. N	26	01.11. N
L 331	Margarethenhöhe	5309 / 5404	363	260	+5,3	328	+4,5	126	97	2,5	2,9	410	Di 08.03. O	116	21.05. W	90	12.06. W
L 357	D-Gerresheim	4707 / 5416	365	235	+16,9	311	+16,0	79	51	2,0	2,4	314	Mo 04.07. W	125	30.07. O	102	17.07. W
L 358	Bensberg-Refrath	5008 / 5428	365	337	+13,9	466	+14,5	74	26	3,4	4,1	573	Mi 23.11. O	95	26.03. O	35	29.05. O
L 359	Witzhelden (W)	4808 / 5418	339	74	+5,7	87	+0,0	64	28	3,7	4,2	78	Mo 25.04. W	63	01.10. O	53	02.10. W
L 372	Brüggen (O)	4703 / 5433	353	164	+39,0	223	+40,3	54	15	3,0	3,8	241	Mo 12.09. O	53	17.09. O	25	04.09. O
L 418	Hahnerberg	4708 / 5440	350	1512	-1,9	2093	-1,6	338	108	5,3	6,4	1639	Di 25.10. W	412	02.04. W	161	01.05. W
L 442	Essen-Werden (O)	4607 / 5420	365	218	+0,5	269	+1,1	130	84	2,2	2,5	228	Mi 01.06. O	105	26.11. W	85	04.12. O
L 442	Essen-Werden (N)	4607 / 5421	365	39	-11,4	50	-10,7	23	9	0,7	0,8	50	Di 18.10. N	22	09.07. S	18	16.06. S
L 463	Voerde	4306 / 5424	365	608	+3,1	832	+4,3	161	66	9,8	11,9	1262	Do 14.07. O	211	16.07. O	62	17.07. O
L 475	Krefeld	4605 / 5434	365	181	+4,6	234	+4,5	76	47	2,0	2,3	197	Di 16.08. N	78	11.06. N	37	17.07. N
L 528	Breckerfeld (N)	4710 / 5507	365	535	+36,1	742	+38,7	119	33	6,4	7,9	703	Mo 23.05. S	87	21.05. S	51	16.06. S
L 531	Siegen	5114 / 5332	359	626	-12,6	824	-12,1	257	125	6,8	7,8	518	Di 20.09. N	171	24.09. N	92	03.07. S
L 544	Langscheid (W)	4613 / 5510	364	37	-38,3	49	-37,2	15	7	1,6	2,0	82	Fr 06.05. O	27	07.05. O	12	22.05. W
L 551	Haltern	4209 / 5536	352	189	-0,5	256	+0,8	69	17	3,3	4,1	213	Mo 04.07. N	57	10.12. N	25	16.06. N
L 555	Coesfeld-Nordost	4009 / 5533	365	302	-5,6	406	-5,1	103	42	5,2	6,1	290	Mi 23.11. S	88	03.09. N	40	09.10. N
L 560	Sandersküper	3807 / 5535	365	108	+17,4	146	+19,7	32	14	2,9	4,0	521	Di 27.09. N	51	07.05. N	39	03.10. S
L 572	Rhede	4105 / 5320	307	523	-0,6	701	+0,3	189	77	3,9	4,6	1126	Mi 17.08. W	154	08.01. O	89	28.08. O
L 586	Stromberg	4215 / 5349	365	145	-4,6	194	-3,5	48	20	6,0	7,3	1027	Do 07.04. W	79	05.11. W	39	16.06. W
L 587	Greven (S)	3911 / 5306	364	309	+4,7	410	+5,4	125	50	3,0	3,5	1627	Di 08.02. S	101	01.10. S	49	17.07. S
L 591	Lienen	3813 / 5513	365	331	+3,8	449	+5,2	109	34	5,5	6,8	319	Do 12.05. O	85	26.02. W	62	16.06. W
L 602	Hemden	4105 / 5534	364	511	+6,7	686	+6,0	174	72	9,5	12,4	502	Di 19.04. S	133	12.03. N	153	01.11. S
L 608	Groß Reken	4108 / 5505	358	438	-6,6	594	-5,4	148	44	5,7	6,9	769	Mo 28.03. S	113	19.03. S	76	18.09. S
L 608	Gelsenkirchen-Schalke	4408 / 5523	365	1495	+2,3	2010	+2,1	535	186	4,3	5,1	1292	Do 24.03. N	400	27.08. S	196	06.06. N
L 610	Recklinghausen	4309 / 5526	364	274	+2,2	342	+2,7	178	76	2,9	3,2	242	Do 10.11. O	112	19.02. O	54	28.08. W
L 621	Kirchhellen (S)	4307 / 5525	365	157	-11,8	219	-11,0	30	7	7,8	10,3	248	Mo 07.03. N	70	05.03. N	14	28.08. N
L 687	Langscheid (S)	4613 / 5511	256	117	+6,4	160	+7,4	32	13	3,2	4,7	353	Mi 20.07. S	41	23.04. N	15	01.05. N
L 697	Attendorn	4813 / 5531	365	236	+7,8	330	+8,2	43	10	5,6	6,9	238	Mi 18.05. S	34	27.08. S	14	12.06. S
L 776	Salzkotten	4317 / 5530	356	1368	-3,7	1900	-3,3	269	103	9,2	12,0	1947	Mi 29.06. O	231	12.02. W	108	01.11. W
L 787	Sennestadt (S)	4017 / 5520	214	110	+2,8	143	+4,4	47	27	2,0	2,3	125*	Mi 10.08. O	42*	12.02. O	34*	01.11. W
L 822	Lippstadt-Cappel	4315 / 5528	365	219	-7,2	296	-6,6	79	17	2,9	3,5	216	Di 21.06. O	59	05.03. W	19	17.07. O
L 937	Detmold (N)	4019 / 5517	300	327	+87,9	414	+88,2	204	71	3,5	4,1	295	Do 15.09. N	165	17.09. N	75	14.08. N
L 937	Detmold (S)	4019 / 5518	302	318	-6,2	417	-2,8	157	51	2,4	2,9	295	Do 15.09. N	159	13.08. N	160	24.04. N
L 938	Detmold (W)	4019 / 5519	302	211	+25,6	274	+32,4	97	47	2,0	2,3	372	Mo 01.08. W	137	13.08. W	168	24.04. W

Herausgeber: Landesbetrieb Straßenbau Nordrhein-Westfalen, Landesverkehrszentrale, Bonner Straße 67, 51379 Leverkusen

Auswertung: DTV-Verkehrsconsult GmbH, Pascalstraße 53, 52076 Aachen

Durchschnittlicher und maximaler Tagesverkehr - Schwerverkehr (SV)

JAHR 2022

Str.-Kl. u. -Nr.	Zst.-Name	TK-/ Zst.- Nr.	GT 2022	Durchschnittlicher Tagesverkehr (DTV)								Maximaler Tagesverkehr					
				Gesamtquerschnitt								Richtungen					
				Mo-So 22/21		Mo-Fr 22/21		Sa	So+Fei	Anteil SV		Mo-Fr		Sa		So+Fei	
Kfz/24h	%	Kfz/24h	%	Kfz/24h	Kfz/24h	Mo-So	Mo-Fr	Kfz/24h	Datum,R	Kfz/24h	Datum,R	Kfz/24h	Datum,R				
L 954	Bad Driburg	4220 / 5529	364	353	+0,3	475	+1,1	127	45	4,8	5,7	438	Di 12.04. S	116	26.03. S	41	01.11. N
L 969	Werl-Westönnen	4413 / 5324	364	333	-3,8	435	-3,1	157	60	3,7	4,3	560	Di 29.03. W	140	05.03. O	53	03.10. W
K 10	Sennestadt (O)	4017 / 5521	214	219	-5,2	278	-4,8	107	71	4,9	5,6	446	Di 22.03. S	116*	12.11. S	153*	09.01. S
K 10	Breckerfeld (O)	4710 / 5508	365	155	+9,2	216	+10,8	32	8	5,7	7,4	196	Mi 09.11. O	37	29.10. W	14	16.06. W

Durchschnittlicher und maximaler Tagesverkehr - Schwerverkehr (SV) (Grenzübergänge)

JAHR 2022

Str.-Kl. u. -Nr.	Zst.-Name	TK-/ Zst.- Nr.	GT 2022	Durchschnittlicher Tagesverkehr (DTV)								Maximaler Tagesverkehr					
				Gesamtquerschnitt								Richtungen					
				Mo-So 22/21		Mo-Fr 22/21		Sa	So+Fei	Anteil SV		Mo-Fr		Sa		So+Fei	
Kfz/24h	%	Kfz/24h	%	Kfz/24h	Kfz/24h	Mo-So	Mo-Fr	Kfz/24h	Datum,R	Kfz/24h	Datum,R	Kfz/24h	Datum,R				
	<i>Bundesstraßen</i>																
B 1	AC-Vaalsequartier	5202 / 5253	282	230	-7,3	253	-9,6	196	164	1,9	2,2	319	Di 06.09. O	210*	08.10. W	238*	03.10. W
B 8	Elten (B)	4002 / 5254	363	58	+3,6	72	+2,9	33	23	3,1	3,8	297	Fr 21.10. O	62	22.10. O	61	15.04. O
B 9	Kranenburg	4102 / 5255	364	310	+12,3	396	+12,5	151	92	2,7	3,3	328	Fr 21.10. N	109	20.08. N	170	15.04. S
B 54	Gronau-Amtsvenn	3807 / 5313	283	1811	-2,1	2482	-2,1	421	222	12,8	17,3	2494	Mo 04.07. S	324	17.09. N	577	16.06. S
B 57	Aachen-Köpfchen	5202 / 5263	238	125	-1,6	153	-0,6	84	48	1,7	2,0	201*	Mo 30.05. S	72	17.12. N	77	15.04. N
B 58	Straelen 2 (Bundesstr.)	4503 / 5257	365	419	+2,4	554	+2,8	154	92	9,9	12,2	414	Mi 04.05. W	130	23.04. W	176	16.06. O
B 220	Emmerich	4103 / 5258	365	1432	+5,1	1967	+5,6	324	166	10,5	13,0	2565	Do 20.10. N	638	22.10. N	627	16.06. N
B 264	Aachen-Bildchen	5202 / 5261	82	164	+10,1	201	+10,4	115	57	1,9	2,2	177*	Fr 11.03. O	92*	30.04. O	136*	15.04. W
	<i>Landesstraßen</i>																
L 29	Heidenend	4603 / 5438	365	118	-39,2	160	-38,9	35	16	4,3	5,5	417	Di 15.02. S	63	08.10. S	65	03.10. S
L 47	Sittard	5001 / 5256	272	33	+0,0	44	+4,8	14	8	0,6	0,8	45	Do 07.04. W	20	02.04. O	21	01.11. O
L 231	Horbach/Locht	5102 / 5439	365	83	+0,0	96	-1,0	73	41	4,9	5,7	120	Mi 21.09. N	147	08.10. N	46	01.11. S
L 560	Sandersküper	3807 / 5535	365	108	+17,4	146	+19,7	32	14	2,9	4,0	521	Di 27.09. N	51	07.05. N	39	03.10. S
L 602	Hemden	4105 / 5534	364	511	+6,7	686	+6,0	174	72	9,5	12,4	502	Di 19.04. S	133	12.03. N	153	01.11. S

Durchschnittlicher Kfz-Tagesverkehr und Anteile von 5 bzw. 8 Fahrzeugarten

JAHR 2022

Str.-Kl. u. -Nr.	Zst.-Name	TK/ Zst.- Nr.	Alle Wochentage (Montag - Sonntag)													
			GT	Kfz	Pkw+ Lfw+ Mot	davon Pkw	Lfw (<3,5t)	Mot	Pkw mit Anh.	Bus	Lkw ohne Anh.	LmA + Sat	davon Sat	Son nkl.	SGV	SV
	<i>Bundesstraßen</i>															
B 1	AC-Vaalseerquartier	5202 / 5253	68	11831	11562 98	10849 92	558 5	154 1	39 0	113 1	80 1	38 0	16 0	0 0	118 1	230 2
B 1	Horn 2	4119 / 5339	30	12084	10814 90	9992 83	732 6	89 1	174 1	65 1	265 2	641 5	478 4	125 1	906 8	970 8
B 7	Warburg West	4520 / 5331	354	13410	12210 91	11294 84	802 6	114 1	151 1	62 1	339 3	328 2	223 2	319 2	668 5	730 5
B 7	Düsseldorf-Heerdt	4706 / 5031	365	76755	73878 96	66597 87	6923 9	358 1	249 0	114 0	1404 2	918 1	731 1	192 0	2322 3	2436 3
B 8	Elten (B)	4002 / 5254	363	1842	1761 96	1609 87	106 6	46 3	23 1	1 0	28 2	28 2	17 1	0 0	57 3	58 3
B 9	Kranenburg	4102 / 5255	364	11336	10909 96	10058 89	749 7	102 1	116 1	34 0	119 1	158 1	126 1	0 0	277 2	310 3
B 9	Geldern (O)	4403 / 5251	365	7265	6240 86	5222 72	951 13	67 1	110 2	13 0	388 5	503 7	415 6	9 0	892 12	905 13
B 9	Krefeld-Hüls	4604 / 5275	365	9627	9057 94	8208 85	734 8	115 1	108 1	72 1	162 2	228 2	181 2	0 0	389 4	461 5
B 9	Dormagen	4806 / 5267	364	10583	9387 89	8443 80	807 8	137 1	59 1	64 1	340 3	722 7	649 6	10 0	1062 10	1126 11
B 9	Goch (S)	4302 / 5240	364	13541	12024 89	10507 78	1473 11	45 0	167 1	16 0	346 3	979 7	820 6	8 0	1325 10	1341 10
B 42	AK Bonn Ost (S)	5208 / 5627	0	44902	42911 96	39641 88	2976 7	294 1	195 0	43 0	990 2	627 1	430 1	136 0	1617 4	1660 4
B 51	Ostbevern	3913 / 5329	337	8225	7541 92	6793 83	688 8	61 1	132 2	20 0	195 2	304 4	224 3	33 0	498 6	519 6
B 51	Telgte	4012 / 5330	236	14895	13708 92	12414 83	1204 8	90 1	202 1	69 1	297 2	607 4	455 3	13 0	904 6	973 7
B 51	Tondorf (S)	5506 / 5236	345	16307	12950 79	11222 69	1561 10	166 1	410 3	59 0	508 3	2381 15	2099 13	0 0	2889 18	2948 18
B 51	Dahlem	5605 / 5235	85	11181	7939 71	6999 63	841 8	99 1	257 2	46 0	545 5	2332 21	2083 19	61 1	2878 26	2924 26
B 54	Gronau-Amtsvenn	3807 / 5313	283	14133	12074 85	10962 78	1050 7	63 0	233 2	20 0	219 2	1571 11	1305 9	15 0	1790 13	1811 13
B 54	Altenberge 2	3910 / 5338	303	30121	26760 89	23921 79	2732 9	107 0	453 2	137 1	648 2	2119 7	1704 6	4 0	2767 9	2904 10
B 54	Drensteinfurt (N)	4111 / 5348	363	8244	7759 94	7000 85	672 8	87 1	122 2	14 0	138 2	206 3	155 2	6 0	344 4	358 4
B 54	Ascheberg-Herbern	4212 / 5370	365	2172	2044 94	1836 85	167 8	41 2	41 2	4 0	39 2	43 2	30 1	0 0	82 4	86 4
B 54	Werne-Langern	4311 / 5371	365	7201	6742 94	6236 87	420 6	86 1	58 1	55 1	125 2	221 3	177 3	0 0	346 5	400 6
B 54	Dortmund-Brechten	4410 / 5318	214	15166	13454 89	12589 83	751 5	115 1	120 1	55 0	310 2	1039 7	874 6	187 1	1349 9	1404 9
B 54	Kierspe-Volme	4811 / 5372	278	7891	7078 90	6381 81	583 7	114 1	76 1	42 1	286 4	409 5	286 4	0 0	695 9	738 9

Durchschnittlicher Kfz-Tagesverkehr und Anteile von 5 bzw. 8 Fahrzeugarten

JAHR 2022

Str.-Kl. u. -Nr.	Zst.-Name	TK/ Zst.- Nr.	Alle Wochentage (Montag - Sonntag)													
			GT	Kfz	Pkw+ Lfw+ Mot	davon Pkw	Lfw (<3,5t)	Mot	Pkw mit Anh.	Bus	Lkw ohne Anh.	LmA + Sat	davon Sat	Son nkl.	SGV	SV
B 54	Meinerzhagen	4811 / 5304	152	12833	10869 85	9839 77	925 7	106 1	136 1	26 0	638 5	926 7	686 5	236 2	1565 12	1591 12
B 54	Olpe-Altenkleusheim	4913 / 5373	365	4921	4652 95	4244 86	312 6	96 2	50 1	16 0	73 2	130 3	93 2	0 0	203 4	218 4
B 54	Kreuztal-Buschhütten	5013 / 5374	364	29115	27317 94	25258 87	1919 7	140 1	218 1	41 0	537 2	1002 3	806 3	0 0	1539 5	1580 5
B 55	Warstein Süd	4516 / 5375	365	6694	5937 89	5344 80	510 8	83 1	102 2	12 0	170 3	473 7	379 6	0 0	644 10	656 10
B 55	Grevenbrück	4814 / 5342	142	5716	5027 88	4534 79	444 8	49 1	69 1	11 0	187 3	397 7	301 5	25 0	584 10	595 10
B 55	Bergneustadt	4912 / 5264	365	10713	10118 94	9289 87	723 7	106 1	82 1	94 1	178 2	223 2	160 2	19 0	401 4	495 5
B 55	Derschlag	5011 / 5223	25	14916	13920 93	12539 84	1308 9	73 1	140 1	23 0	410 3	422 3	320 2	0 0	832 6	855 6
B 55	Elsdorf	5005 / 5247	365	5616	4981 89	4490 80	443 8	48 1	71 1	39 1	240 4	246 4	205 4	39 1	486 9	525 9
B 56	Siegburg-Stallberg	5109 / 5220	363	22390	21418 96	19536 87	1705 8	177 1	162 1	17 0	507 2	162 1	124 1	123 1	669 3	687 3
B 56	Swisttal-Buschhoven	5208 / 5274	364	13964	13379 96	12217 88	994 7	168 1	123 1	76 1	201 1	185 1	142 1	0 0	387 3	463 3
B 57	Menzeler Heide (N)	4405 / 5229	351	9637	9002 93	8108 84	762 8	132 1	141 2	38 0	157 2	198 2	155 2	101 1	354 4	392 4
B 57	Mönchengladb.-Rheindahlen	4804 / 5273	365	10269	9612 94	8841 86	605 6	166 2	91 1	8 0	257 3	300 3	243 2	0 0	558 5	566 6
B 57	Alsdorf-Ofden	5102 / 5213	295	16832	16117 96	14858 88	1093 7	166 1	102 1	176 1	191 1	99 1	73 0	147 1	290 2	466 3
B 57	Aachen-Köpfchen	5202 / 5263	225	7270	7121 98	6648 91	385 5	88 1	23 0	43 1	53 1	29 0	10 0	0 0	82 1	125 2
B 58	Dorsten (O)	4207 / 5316	301	12292	10661 87	9320 76	1180 10	161 1	212 2	28 0	352 3	1021 8	818 7	19 0	1372 11	1400 11
B 58	Lüdinghausen-West	4210 / 5360	304	10840	10133 94	8975 83	974 9	183 2	148 1	51 1	184 2	320 3	243 2	3 0	505 5	556 5
B 58	Ascheberg West	4210 / 5376	365	7492	6813 91	6058 81	655 9	100 1	129 2	20 0	180 2	348 5	278 4	0 0	529 7	549 7
B 58	Geldern (N)	4403 / 5252	365	8677	7897 91	7136 82	671 8	90 1	109 1	48 1	267 3	345 4	280 3	11 0	612 7	660 8
B 58	Menzeler Heide (W)	4405 / 5230	351	12661	10981 87	9668 76	1179 9	134 1	181 1	73 1	334 3	952 8	773 6	141 1	1285 10	1359 11
B 58	Straelen 2 (Bundesstr.)	4503 / 5257	365	4237	3776 89	3440 81	303 7	33 1	42 1	7 0	105 3	307 7	271 6	0 0	412 10	419 10
B 59	Pulheim	4906 / 5214	365	18292	16681 91	14850 81	1675 9	156 1	156 1	20 0	412 2	978 5	798 4	46 0	1390 8	1409 8
B 61	Petershagen 2	3619 / 5336	280	9940	8370 84	7488 75	804 8	79 1	197 2	26 0	281 3	1013 10	800 8	53 1	1294 13	1320 13
B 61	Barkhausen	3719 / 5368	280	23493	22013 94	19929 85	1897 8	187 1	244 1	53 0	458 2	725 3	555 2	0 0	1183 5	1236 5

Herausgeber: Landesbetrieb Straßenbau Nordrhein-Westfalen, Landesverkehrszentrale, Bonner Straße 67, 51379 Leverkusen

Auswertung: DTV-Verkehrsconsult GmbH, Pascalstraße 53, 52076 Aachen

Durchschnittlicher Kfz-Tagesverkehr und Anteile von 5 bzw. 8 Fahrzeugarten

JAHR 2022

Str.-Kl. u. -Nr.	Zst.-Name	TK/ Zst.- Nr.	Alle Wochentage (Montag - Sonntag)													
			GT	Kfz	Pkw+ Lfw+ Mot	davon Pkw	Lfw (<3,5t)	Mot	Pkw mit Anh.	Bus	Lkw ohne Anh.	LmA + Sat	davon Sat	Son nkl.	SGV	SV
B 61	Ostwestfalendamm	3917 / 5386	290	68904	66306 96	60967 89	4941 7	399 1	389 1	195 0	1055 2	960 1	680 1	0 0	2014 3	2209 3
B 61	Linteler See	4116 / 5377	321	12763	11821 93	10824 85	912 7	85 1	123 1	42 0	257 2	520 4	419 3	0 0	777 6	819 6
B 62	Netphen-Afholderbach	5014 / 5354	365	3327	3068 92	2789 84	208 6	71 2	35 1	29 1	73 2	123 4	87 3	0 0	196 6	224 7
B 63	Hamm-Heessen	4212 / 5361	299	8911	8522 96	7761 87	684 8	77 1	92 1	11 0	136 2	148 2	116 1	3 0	283 3	294 3
B 63	Drensteinfurt	4212 / 5302	331	6985	6495 93	5952 85	486 7	56 1	85 1	40 1	134 2	203 3	165 2	27 0	337 5	378 5
B 64	Bad Driburg Süd	4220 / 5378	164	8954	8133 91	7256 81	812 9	65 1	124 1	25 0	229 3	443 5	343 4	0 0	672 8	697 8
B 64	Delbrück-West	4217 / 5355	364	9524	8132 85	7230 76	828 9	74 1	160 2	42 0	288 3	902 10	731 8	0 0	1190 13	1232 13
B 66	Bl-Hillegossen	4017 / 5337	304	30384	27010 89	24917 82	1987 7	106 0	241 1	124 0	884 3	1690 6	982 3	435 1	2574 9	2697 9
B 68	Halle-Gartnisch	3916 / 5303	362	8608	8281 96	7623 89	588 7	70 1	72 1	19 0	143 2	35 0	18 0	57 1	178 2	197 2
B 68	Lichtenau	4319 / 5351	365	8383	7871 94	7150 85	660 8	61 1	110 1	50 1	146 2	200 2	141 2	5 0	346 4	397 5
B 70	Heek Ost	3808 / 5379	365	4765	4211 88	3687 77	464 10	60 1	107 2	44 1	127 3	276 6	216 5	0 0	403 9	447 9
B 70	Vreden-Süd	3906 / 5362	303	6304	5628 89	4980 79	581 9	68 1	114 2	21 0	177 3	362 6	277 4	2 0	539 9	560 9
B 70	Lünten	3907 / 5380	365	5101	4537 89	4053 79	434 9	50 1	102 2	19 0	146 3	297 6	234 5	0 0	443 9	462 9
B 70	Raesfeld West	4206 / 5381	365	2295	2113 92	1831 80	213 9	69 3	47 2	14 1	50 2	72 3	51 2	0 0	121 5	136 6
B 83	Beverungen-Wehrden	4222 / 5382	365	5650	5090 90	4550 81	435 8	105 2	104 2	22 0	169 3	264 5	186 3	0 0	434 8	456 8
B 219	Greven (N)	3811 / 5350	365	9056	7966 88	7090 78	812 9	64 1	146 2	33 0	245 3	662 7	519 6	4 0	907 10	940 10
B 220	Emmerich	4103 / 5258	365	13644	12086 89	11007 81	946 7	133 1	126 1	5 0	423 3	1004 7	893 7	0 0	1427 11	1432 11
B 221	Brüggen (N)	4703 / 5432	353	11625	10920 94	9857 85	911 8	153 1	123 1	31 0	216 2	307 3	235 2	28 0	523 5	554 5
B 221	Arsbeck	4803 / 5276	365	6190	5776 93	5152 83	507 8	118 2	99 2	19 0	138 2	158 3	118 2	0 0	296 5	315 5
B 221	Heinsberg	4902 / 5259	361	14765	13659 93	12260 83	1299 9	100 1	189 1	61 0	398 3	388 3	308 2	71 1	786 5	847 6
B 224	Bottrop	4407 / 5344	359	41162	38080 93	34146 83	3667 9	267 1	307 1	62 0	913 2	1684 4	1286 3	116 0	2597 6	2659 7
B 226	Gedern	4510 / 5272	364	8935	8704 97	7961 89	527 6	216 2	36 0	13 0	103 1	79 1	63 1	0 0	182 2	195 2
B 226	Wanne-Eickel Ost	4409 / 5364	365	22626	21476 95	19481 86	1739 8	256 1	133 1	138 1	440 2	439 2	341 2	0 0	880 4	1017 5

Herausgeber: Landesbetrieb Straßenbau Nordrhein-Westfalen, Landesverkehrszentrale, Bonner Straße 67, 51379 Leverkusen

Auswertung: DTV-Verkehrsconsult GmbH, Pascalstraße 53, 52076 Aachen

Durchschnittlicher Kfz-Tagesverkehr und Anteile von 5 bzw. 8 Fahrzeugarten

JAHR 2022

Str.-Kl. u. -Nr.	Zst.-Name	TK/ Zst.- Nr.	Alle Wochentage (Montag - Sonntag)													
			GT	Kfz	Pkw+ Lfw+ Mot	davon Pkw	Lfw (<3,5t)	Mot	Pkw mit Anh.	Bus	Lkw ohne Anh.	LmA + Sat	davon Sat	Son nkl.	SGV	SV
B 229	Delecke 2	4514 / 5334	278	4266	4051 95	3589 84	290 7	173 4	46 1	15 0	73 2	68 2	50 1	12 0	141 3	156 4
B 229	Lüdenscheid-Brügge	4711 / 5321	364	15140	13979 92	12919 85	948 6	112 1	82 1	70 1	421 3	517 3	373 3	70 1	939 6	1008 7
B 229	Solingen	4808 / 5203	357	12054	11316 94	10090 84	1091 9	136 1	76 1	27 0	376 3	223 2	174 1	36 0	598 5	625 5
B 230	Holzheim	4805 / 5238	365	9501	8727 92	7856 83	791 8	80 1	61 1	10 0	372 4	299 3	238 3	32 0	671 7	681 7
B 235	Datteln	4210 / 5345	365	11693	10939 94	9905 85	858 7	176 2	158 1	40 0	208 2	339 3	254 2	10 0	547 5	587 5
B 236	Dortmund-Wambeldorf	4411 / 5365	308	64821	55978 86	49255 76	6418 10	305 1	1095 2	759 1	1398 2	4689 7	3705 6	902 1	6088 9	6846 11
B 236	Dortmund-Berghofen	4511 / 5352	359	27009	24362 90	22303 83	1882 7	176 1	197 1	27 0	546 2	1418 5	1207 5	459 2	1964 7	1991 7
B 236	Plettenberg-Ohle	4712 / 5309	365	6643	5904 89	5223 79	595 9	85 1	48 1	55 1	226 3	396 6	325 5	15 0	622 9	676 10
B 236	Altenhudem	4814 / 5383	362	12812	12116 95	11093 87	911 7	112 1	110 1	109 1	234 2	244 2	176 1	0 0	478 4	587 5
B 236	Gleidorf (O)	4815 / 5310	363	6046	5561 92	4855 80	568 9	138 2	76 1	41 1	164 3	150 3	85 1	54 1	314 5	355 6
B 236	Schmallenberg	4815 / 5367	110	5823	5392 93	4714 81	563 10	115 2	73 1	11 0	185 3	162 3	99 2	0 0	347 6	358 6
B 236	Winterberg-Waltenberg	4817 / 5366	222	6554	5659 86	4953 76	587 9	119 2	102 2	20 0	180 3	593 9	463 7	0 0	773 12	793 12
B 236	Winterberg-Herrloh	4817 / 5369	359	6458	6022 93	5187 80	640 10	195 3	83 1	23 0	147 2	184 3	118 2	0 0	330 5	353 6
B 237	Ohl	4810 / 5225	365	3701	3384 92	2929 79	317 9	139 4	45 1	12 0	132 4	114 3	85 2	13 0	246 7	258 7
B 239	Espelkamp-Gestrigen	3617 / 5356	304	10532	9575 91	8606 82	914 9	55 1	148 1	22 0	266 3	517 5	385 4	3 0	783 7	805 8
B 239	Bad Salzuflen	3918 / 5315	112	21243	19358 91	17352 82	1913 9	93 0	229 1	29 0	668 3	898 4	693 3	61 0	1566 7	1595 8
B 239	Detmold-Heidenoldendorf	4018 / 5357	213	13060	12407 95	11201 86	1090 8	116 1	130 1	26 0	272 2	225 2	159 1	0 0	497 4	522 4
B 239	Höxter-Fürstenau	4121 / 5358	364	6212	5756 93	5240 84	429 7	88 1	88 1	34 1	142 2	192 3	140 2	0 0	334 5	368 6
B 241	Bever	4322 / 5384	365	6252	5614 90	4992 80	481 8	141 2	120 2	49 1	139 2	329 5	250 4	0 0	468 8	517 8
B 252	Brakel	4221 / 5340	185	7313	6383 87	5835 80	475 7	73 1	148 2	59 1	205 3	500 7	350 5	18 0	706 10	765 11
B 256	Marieneide	4811 / 5224	349	5999	5496 92	4770 80	577 10	149 3	76 1	56 1	182 3	179 3	132 2	11 0	361 6	417 7
B 258	Friesenrath (W)	5303 / 5208	275	14117	13120 93	11726 83	1178 8	216 2	169 1	21 0	449 3	326 2	246 2	32 0	775 6	796 6
B 258	Friesenrath (S)	5303 / 5250	189	18779	17579 94	15629 83	1576 8	374 2	203 1	34 0	521 3	373 2	290 2	70 0	893 5	927 5

Herausgeber: Landesbetrieb Straßenbau Nordrhein-Westfalen, Landesverkehrszentrale, Bonner Straße 67, 51379 Leverkusen

Auswertung: DTV-Verkehrsconsult GmbH, Pascalstraße 53, 52076 Aachen

Durchschnittlicher Kfz-Tagesverkehr und Anteile von 5 bzw. 8 Fahrzeugarten

JAHR 2022

Str.-Kl. u. -Nr.	Zst.-Name	TK/ Zst.- Nr.	Alle Wochentage (Montag - Sonntag)													
			GT	Kfz	Pkw+ Lfw+ Mot	davon Pkw	Lfw (<3,5t)	Mot	Pkw mit Anh.	Bus	Lkw ohne Anh.	LmA + Sat	davon Sat	Son nkl.	SGV	SV
B 258	Imgenbroich	5403 / 5277	364	13299	12695 96	11623 87	824 6	248 2	163 1	149 1	180 1	112 1	80 1	0 0	291 2	441 3
B 258	Blankenheimer Wald	5505 / 5239	365	2875	2463 86	2085 73	227 8	150 5	49 2	94 3	137 5	111 4	85 3	21 1	248 9	342 12
B 258	Ahrhütte (O)	5606 / 5243	365	5803	4900 84	4199 72	535 9	166 3	189 3	17 0	193 3	505 9	382 7	0 0	698 12	715 12
B 264	Aachen-Bildchen	5202 / 5261	82	8432	8230 98	7730 92	432 5	69 1	37 0	53 1	80 1	31 0	20 0	0 0	111 1	164 2
B 264	Langerwehe	5104 / 5246	365	11926	11336 95	10333 87	900 8	103 1	104 1	22 0	197 2	259 2	210 2	7 0	456 4	478 4
B 264	Düren/Kerpen	5105 / 5265	365	8333	7516 90	6787 81	630 8	100 1	88 1	51 1	223 3	447 5	372 5	8 0	670 8	721 9
B 265	Lechenich 2	5106 / 5269	365	10481	9648 92	8486 81	1035 10	127 1	111 1	29 0	248 2	437 4	318 3	8 0	685 7	714 7
B 265	Wollersheim (O)	5305 / 5232	365	4381	4106 94	3538 81	394 9	174 4	81 2	10 0	112 3	73 2	51 1	0 0	185 4	195 4
B 266	Kesternich (S)	5304 / 5211	198	4262	3929 92	3321 78	331 8	277 7	66 2	37 1	124 3	106 3	78 2	0 0	230 5	267 6
B 288	Uerdingen	4605 / 5231	365	22088	19619 89	17356 79	2064 9	198 1	125 1	58 0	432 2	1808 8	1533 7	46 0	2241 10	2298 10
B 475	Ladbergen Nord	3812 / 5385	365	10036	8576 86	7527 75	963 10	86 1	196 2	21 0	273 3	970 10	817 8	0 0	1243 12	1264 13
B 475	Sassenberg-Süd	4014 / 5363	302	11932	10921 92	9902 83	936 8	83 1	171 1	51 0	219 2	562 5	437 4	9 0	781 7	832 7
B 475	Lippetal-Lippborg	4314 / 5359	304	7693	6810 89	6017 78	670 9	122 2	119 2	13 0	166 2	580 8	445 6	6 0	745 10	759 10
B 477	Gohr	4906 / 5262	364	5814	5512 95	4948 85	460 8	104 2	55 1	12 0	114 2	121 2	79 1	0 0	235 4	247 4
B 477	Rommerskirchen	4906 / 5268	364	5196	4832 93	4339 84	359 7	134 3	37 1	32 1	76 2	201 4	162 3	18 0	277 5	309 6
B 478	Waldbröl	5111 / 5222	353	7147	6771 95	6002 84	642 9	128 2	84 1	50 1	130 2	98 1	63 1	13 0	228 3	278 4
B 480	Brilon (N)	4517 / 5322	304	3841	3130 82	2832 74	212 6	85 2	64 2	43 1	73 2	451 12	324 8	81 2	525 14	567 15
B 480	Winterberg	4717 / 5325	365	11662	10295 88	9153 79	944 8	198 2	149 1	51 0	340 3	743 6	539 5	85 1	1082 9	1133 10
B 480	Bad Berleburg	4916 / 5301	286	5205	4780 92	4299 83	353 7	128 3	75 1	30 1	113 2	165 3	98 2	42 1	278 5	308 6
B 481	St. Mauritz	3912 / 5506	365	11632	10613 91	9408 81	1107 10	98 1	150 1	40 0	282 2	534 5	429 4	13 0	816 7	856 7
B 483	Radevormwald-Rochollsberg	4710 / 5271	301	8037	7177 89	6104 76	757 9	316 4	91 1	10 0	264 3	490 6	364 5	5 0	754 9	764 10
B 506	Kürten-Weiden	4909 / 5270	362	4309	4070 95	3584 83	323 8	163 4	50 1	32 1	81 2	76 2	53 1	0 0	157 4	189 4
B 507	Winterscheid	5110 / 5278	365	5321	5054 95	4441 84	444 8	169 3	74 1	22 0	95 2	75 1	54 1	0 0	170 3	193 4

Herausgeber: Landesbetrieb Straßenbau Nordrhein-Westfalen, Landesverkehrszentrale, Bonner Straße 67, 51379 Leverkusen

Auswertung: DTV-Verkehrsconsult GmbH, Pascalstraße 53, 52076 Aachen

Durchschnittlicher Kfz-Tagesverkehr und Anteile von 5 bzw. 8 Fahrzeugarten

JAHR 2022

Str.-Kl. u. -Nr.	Zst.-Name	TK/ Zst.- Nr.	Alle Wochentage (Montag - Sonntag)													
			GT	Kfz	Pkw+ Lfw+ Mot	davon Pkw	Lfw (<3,5t)	Mot	Pkw mit Anh.	Bus	Lkw ohne Anh.	LmA + Sat	davon Sat	Son nkl.	SGV	SV
B 511	Gleidorf (N)	4815 / 5311	330	9502	8721 92	7888 83	754 8	79 1	95 1	80 1	255 3	215 2	114 1	136 1	470 5	550 6
B 514	Babbenhausen	3819 / 5335	296	9267	8633 93	7805 84	711 8	116 1	142 2	15 0	153 2	263 3	210 2	61 1	416 5	431 5
B 514	Kalletal	3819 / 5347	238	2273	1940 85	1684 74	174 8	82 4	31 1	8 0	62 3	226 10	196 9	5 0	289 13	297 13
B 516	Ense-Möhnesee	4414 / 5346	365	5683	5358 94	4719 83	434 8	205 4	85 2	4 0	116 2	116 2	80 1	4 0	232 4	236 4
B 516	Brilon (W)	4517 / 5323	273	5434	4535 84	3923 72	460 9	152 3	98 2	22 0	120 2	647 12	544 10	12 0	767 14	789 15
B 525	Coesfeld-Ost	4009 / 5353	304	7945	7123 90	6320 80	739 9	64 1	160 2	16 0	198 3	444 6	335 4	3 0	642 8	659 8

Herausgeber:

Landesbetrieb Straßenbau Nordrhein-Westfalen, Landesverkehrszentrale, Bonner Straße 67, 51379 Leverkusen

Auswertung:

DTV-Verkehrsconsult GmbH, Pascalstraße 53, 52076 Aachen

Durchschnittlicher Kfz-Tagesverkehr und Anteile von 5 bzw. 8 Fahrzeugarten

JAHR 2022

Str.-Kl. u. -Nr.	Zst.-Name	TK/ Zst.- Nr.	Alle Wochentage (Montag - Sonntag)														
			GT	Kfz	Pkw+ Lfw+ Mot	davon Pkw	Lfw (<3,5t)	Mot	Pkw mit Anh.	Bus	Lkw ohne Anh.	LmA + Sat	davon Sat	Son nkl.	SGV	SV	
	<i>Landesstraßen</i>																
L 11	Wollersheim (W)	5305 / 5234	317	1855	1730 93	1474 80	167 9	89 5	39 2	11 1	47 3	27 2	17 1	0 0	75 4	86 5	
L 29	Heidenend	4603 / 5438	365	2776	2634 95	2473 89	107 4	55 2	17 1	17 1	27 1	74 3	63 2	6 0	101 4	118 4	
L 29	Willich-Viersen	4704 / 5266	365	12395	11731 95	10462 84	1127 9	143 1	107 1	100 1	252 2	196 2	135 1	9 0	448 4	548 4	
L 47	Sittard	5001 / 5256	272	5139	5071 99	4814 94	201 4	56 1	35 1	1 0	23 0	9 0	4 0	0 0	32 1	33 1	
L 77	Goch (N)	4302 / 5241	364	8572	8046 94	7213 84	756 9	78 1	108 1	22 0	144 2	241 3	198 2	10 0	385 5	407 5	
L 101	Schildgen (O)	4908 / 5427	363	11495	10424 91	9422 82	790 7	213 2	77 1	90 1	199 2	78 1	51 0	627 6	277 2	366 3	
L 104	Kirchhellen (O)	4307 / 5524	365	2020	1818 90	1517 75	168 8	133 7	30 2	3 0	37 2	102 5	84 4	29 1	140 7	143 7	
L 115	Ahrhütte (N)	5606 / 5245	183	7872	6790 86	6079 77	606 8	105 1	273 4	11 0	214 3	585 7	432 6	0 0	799 10	810 10	
L 136	Loope	5010 / 5204	119	9239	8777 95	7971 86	678 7	127 1	56 1	71 1	272 3	57 1	35 0	7 0	329 4	400 4	
L 143	Rottbitze (N)	5309 / 5406	362	8951	8034 90	7326 82	591 7	116 1	74 1	57 1	141 2	93 1	76 1	553 6	234 3	291 3	
L 166	Kesternich (O)	5304 / 5210	170	2250	2161 96	1814 81	150 7	198 9	23 1	13 1	39 2	14 1	8 0	0 0	52 2	65 3	
L 182	Bornheim (S)	5207 / 5407	365	11126	10382 93	9129 82	1125 10	128 1	110 1	20 0	256 2	314 3	236 2	44 0	570 5	590 5	
L 183	Bornheim (W)	5207 / 5408	365	12080	11664 97	10618 88	896 7	150 1	75 1	71 1	172 1	61 1	36 0	36 0	233 2	304 3	
L 194	Weilerswist	5207 / 5437	365	4747	4623 97	4206 89	293 6	124 3	29 1	37 1	36 1	13 0	8 0	9 0	49 1	86 2	
L 218	Heimbach	5304 / 5413	365	4234	4016 95	3440 81	307 7	269 6	41 1	26 1	44 1	15 0	8 0	93 2	59 1	85 2	
L 231	Horbach/Locht	5102 / 5439	365	1683	1580 94	1450 86	89 5	41 3	14 1	43 3	15 1	25 2	22 1	5 0	40 2	83 5	
L 232	Richterich	5102 / 5411	365	18487	17874 97	16653 90	1055 6	166 1	77 0	117 1	191 1	106 1	75 0	123 1	297 2	413 2	
L 233	Friesenrath (N)	5303 / 5209	189	5474	5098 93	4583 84	368 7	147 3	57 1	23 0	153 3	114 2	76 1	30 1	266 5	289 5	
L 238	Stolberg	5203 / 5441	0	9101	8612 95	7888 87	623 7	102 1	53 1	36 0	251 3	149 2	106 1	0 0	400 4	436 5	
L 238	Zweifall	5203 / 5410	364	4156	3954 95	3408 82	387 9	159 4	54 1	52 1	61 2	27 1	17 0	8 0	88 2	140 3	
L 247	Rottbitze (O)	5309 / 5405	362	10753	9659 90	8634 80	903 8	121 1	139 1	42 0	253 2	235 2	177 2	426 4	488 5	530 5	
L 288	Schildgen (W)	4908 / 5426	361	8872	8557 97	7754 87	644 7	160 2	56 1	102 1	102 1	41 1	25 0	13 0	143 2	245 3	

Herausgeber: Landesbetrieb Straßenbau Nordrhein-Westfalen, Landesverkehrszentrale, Bonner Straße 67, 51379 Leverkusen

Auswertung: DTV-Verkehrsconsult GmbH, Pascalstraße 53, 52076 Aachen

Durchschnittlicher Kfz-Tagesverkehr und Anteile von 5 bzw. 8 Fahrzeugarten

JAHR 2022

Str.-Kl. u. -Nr.	Zst.-Name	TK/ Zst.- Nr.	Alle Wochentage (Montag - Sonntag)													
			GT	Kfz	Pkw+ Lfw+ Mot	davon Pkw	Lfw (<3,5t)	Mot	Pkw mit Anh.	Bus	Lkw ohne Anh.	LmA + Sat	davon Sat	Son nkl.	SGV	SV
L 324	Erdingen	5012 / 5431	365	5268	4804 91	4251 81	447 9	106 2	75 1	31 1	151 3	196 4	134 3	10 0	347 7	379 7
L 331	Margarethenhöhe	5309 / 5404	363	10483	10152 97	9229 88	793 8	130 1	62 1	111 1	108 1	41 0	29 0	9 0	149 1	260 3
L 357	D-Gerresheim	4707 / 5416	365	11499	11193 97	9970 87	991 9	232 2	54 1	79 1	114 1	41 0	28 0	17 0	155 1	235 2
L 358	Bensberg-Refrath	5008 / 5428	363	9942	9515 96	8577 86	855 9	83 1	64 1	6 0	183 2	148 2	107 1	27 0	331 3	337 3
L 359	Witzhelden (W)	4808 / 5418	339	1980	1869 94	1643 83	140 7	86 4	19 1	45 2	22 1	7 0	4 0	19 1	29 1	74 4
L 372	Brüggen (O)	4703 / 5433	353	5384	5148 96	4688 87	374 7	86 2	49 1	68 1	65 1	31 1	19 0	23 0	96 2	164 3
L 418	Hahnerberg	4708 / 5440	350	28301	26603 94	24156 85	2224 8	223 1	187 1	27 0	845 3	639 2	490 2	0 0	1484 5	1512 5
L 442	Essen-Werden (O)	4607 / 5420	365	9811	9182 94	8320 85	614 6	248 3	39 0	82 1	110 1	26 0	15 0	372 4	136 1	218 2
L 442	Essen-Werden (N)	4607 / 5421	365	5834	5596 96	5061 87	388 7	147 3	29 1	2 0	28 1	9 0	5 0	170 3	37 1	39 1
L 463	Voerde	4306 / 5424	365	6218	5498 88	4807 77	640 10	51 1	101 2	12 0	299 5	298 5	232 4	11 0	597 10	608 10
L 475	Krefeld	4605 / 5434	365	8923	8668 97	7900 89	644 7	124 1	66 1	46 1	85 1	50 1	36 0	8 0	135 2	181 2
L 528	Breckerfeld (N)	4710 / 5507	365	8403	7772 93	6827 81	763 9	182 2	86 1	38 0	259 3	238 3	168 2	11 0	497 6	535 6
L 531	Siegen	5114 / 5332	359	9152	8425 92	7681 84	674 7	70 1	48 1	255 3	210 2	160 2	107 1	53 1	371 4	626 7
L 544	Langscheid (W)	4613 / 5510	357	2258	2196 97	1963 87	170 8	63 3	22 1	10 0	23 1	5 0	2 0	4 0	27 1	37 2
L 551	Haltern	4209 / 5536	352	5726	5468 96	4852 85	407 7	209 4	60 1	7 0	86 2	96 2	77 1	9 0	182 3	189 3
L 555	Coesfeld-Nordost	4009 / 5533	365	5818	5419 93	4881 84	480 8	57 1	92 2	42 1	81 1	179 3	137 2	5 0	260 5	302 5
L 560	Sandersküper	3807 / 5535	365	3667	3512 96	3255 89	210 6	47 1	43 1	5 0	36 1	68 2	48 1	5 0	103 3	108 3
L 572	Rhede	4105 / 5320	307	13576	12913 95	11371 84	1441 11	102 1	110 1	112 1	214 2	197 2	155 1	29 0	412 3	523 4
L 586	Stromberg	4215 / 5349	365	2420	2234 92	1972 82	216 9	46 2	36 2	6 0	56 2	82 3	52 2	6 0	138 6	145 6
L 587	Greven (S)	3911 / 5306	364	10250	9819 96	9075 89	659 6	84 1	87 1	46 1	154 2	109 1	72 1	34 0	263 3	309 3
L 591	Lienen	3813 / 5513	365	5974	5554 93	4955 83	498 8	102 2	82 1	55 1	104 2	173 3	146 2	7 0	277 5	331 6
L 602	Hemden	4105 / 5534	364	5351	4718 88	4120 77	519 10	79 2	113 2	27 1	88 2	396 7	334 6	10 0	484 9	511 10
L 608	Groß Reken	4108 / 5505	358	7742	7173 93	6416 83	604 8	154 2	115 2	51 1	142 2	245 3	193 3	15 0	387 5	438 6

Herausgeber: Landesbetrieb Straßenbau Nordrhein-Westfalen, Landesverkehrszentrale, Bonner Straße 67, 51379 Leverkusen

Auswertung: DTV-Verkehrsconsult GmbH, Pascalstraße 53, 52076 Aachen

Durchschnittlicher Kfz-Tagesverkehr und Anteile von 5 bzw. 8 Fahrzeugarten

JAHR 2022

Str.-Kl. u. -Nr.	Zst.-Name	TK/ Zst.- Nr.	Alle Wochentage (Montag - Sonntag)													
			GT	Kfz	Pkw+ Lfw+ Mot	davon Pkw	Lfw (<3,5t)	Mot	Pkw mit Anh.	Bus	Lkw ohne Anh.	LmA + Sat	davon Sat	Son nkl.	SGV	SV
L 608	Gelsenkirchen-Schalke	4408 / 5523	365	34996	33130 95	29905 86	2968 9	257 1	185 1	60 0	541 2	893 3	758 2	186 1	1434 4	1495 4
L 610	Recklinghausen	4309 / 5526	360	9418	9076 96	8430 90	557 6	89 1	45 1	135 1	101 1	38 0	28 0	23 0	139 2	274 3
L 621	Kirchhellen (S)	4307 / 5525	365	2016	1824 91	1476 73	152 8	196 10	29 1	4 0	32 2	121 6	112 6	6 0	153 8	157 8
L 687	Langscheid (S)	4613 / 5511	256	3692	3517 95	2956 80	262 7	299 8	35 1	2 0	55 2	60 2	41 1	23 1	115 3	117 3
L 697	Attendorn	4813 / 5531	365	4233	3938 93	3564 84	306 7	68 2	38 1	31 1	95 2	110 3	84 2	21 1	205 5	236 6
L 776	Salzkotten	4317 / 5530	356	14795	13229 89	11785 80	1382 9	62 0	191 1	21 0	265 2	1082 7	870 6	7 0	1347 9	1368 9
L 787	Sennestadt (S)	4017 / 5520	214	5472	5279 97	4889 89	271 5	119 2	30 1	48 1	50 1	12 0	6 0	53 1	62 1	110 2
L 822	Lippstadt-Cappel	4315 / 5528	365	7657	7354 96	6705 88	556 7	92 1	75 1	42 1	95 1	82 1	55 1	9 0	177 2	219 3
L 937	Detmold (N)	4019 / 5517	300	9355	8906 95	8276 89	531 6	99 1	61 1	173 2	106 1	48 1	35 0	61 1	154 2	327 4
L 937	Detmold (S)	4019 / 5518	302	13228	12668 96	11918 90	583 4	167 1	131 1	127 1	132 1	59 0	39 0	111 1	191 1	318 2
L 938	Detmold (W)	4019 / 5519	302	10691	10320 97	9518 89	651 6	151 1	116 1	66 1	103 1	41 0	23 0	43 0	144 1	211 2
L 954	Bad Driburg	4220 / 5529	364	7350	6904 94	6062 83	764 10	78 1	86 1	49 1	176 2	128 2	77 1	7 0	304 4	353 5
L 969	Werl-Westönnen	4413 / 5324	364	8995	8511 95	7859 87	570 6	81 1	120 1	13 0	227 3	92 1	53 1	31 0	320 4	333 4
K 10	Sennestadt (O)	4017 / 5521	214	4465	4013 90	3664 82	263 6	87 2	25 1	36 1	116 3	67 2	57 1	208 5	183 4	219 5
K 10	Breckerfeld (O)	4710 / 5508	365	2711	2515 93	2126 78	232 9	157 6	25 1	12 0	79 3	64 2	45 2	16 1	143 5	155 6

Herausgeber:

Landesbetrieb Straßenbau Nordrhein-Westfalen, Landesverkehrszentrale, Bonner Straße 67, 51379 Leverkusen

Auswertung:

DTV-Verkehrsconsult GmbH, Pascalstraße 53, 52076 Aachen

Durchschnittlicher Kfz-Tagesverkehr und Anteile von 5 bzw. 8 Fahrzeugarten (Grenzübergänge)

JAHR 2022

Str.-Kl. u. -Nr.	Zst.-Name	TK/ Zst.- Nr.	Alle Wochentage (Montag - Sonntag)													
			GT	Kfz	Pkw+ Lfw+ Mot	davon Pkw	Lfw (<3,5t)	Mot	Pkw mit Anh.	Bus	Lkw ohne Anh.	LmA + Sat	davon Sat	Son nkl.	SGV	SV
	<i>Bundesstraßen</i>															
B 1	AC-Vaalsequartier	5202 / 5253	68	11831	11562 98	10849 92	558 5	154 1	39 0	113 1	80 1	38 0	16 0	0	118 1	230 2
B 8	Elten (B)	4002 / 5254	363	1842	1761 96	1609 87	106 6	46 3	23 1	1 0	28 2	28 2	17 1	0	57 3	58 3
B 9	Kranenburg	4102 / 5255	364	11336	10909 96	10058 89	749 7	102 1	116 1	34 0	119 1	158 1	126 1	0	277 2	310 3
B 54	Gronau-Amtsvenn	3807 / 5313	283	14133	12074 85	10962 78	1050 7	63 0	233 2	20 0	219 2	1571 11	1305 9	15	1790 13	1811 13
B 57	Aachen-Köpfchen	5202 / 5263	225	7270	7121 98	6648 91	385 5	88 1	23 0	43 1	53 1	29 0	10 0	0	82 1	125 2
B 58	Straelen 2 (Bundesstr.)	4503 / 5257	365	4237	3776 89	3440 81	303 7	33 1	42 1	7 0	105 3	307 7	271 6	0	412 10	419 10
B 220	Emmerich	4103 / 5258	365	13644	12086 89	11007 81	946 7	133 1	126 1	5 0	423 3	1004 7	893 7	0	1427 11	1432 11
B 264	Aachen-Bildchen	5202 / 5261	82	8432	8230 98	7730 92	432 5	69 1	37 0	53 1	80 1	31 0	20 0	0	111 1	164 2
	<i>Landesstraßen</i>															
L 29	Heidenend	4603 / 5438	365	2776	2634 95	2473 89	107 4	55 2	17 1	17 1	27 1	74 3	63 2	6	101 4	118 4
L 47	Sittard	5001 / 5256	272	5139	5071 99	4814 94	201 4	56 1	35 1	1 0	23 0	9 0	4 0	0	32 1	33 1
L 231	Horbach/Locht	5102 / 5439	365	1683	1580 94	1450 86	89 5	41 3	14 1	43 3	15 1	25 2	22 1	5	40 2	83 5
L 560	Sandersküper	3807 / 5535	365	3667	3512 96	3255 89	210 6	47 1	43 1	5 0	36 1	68 2	48 1	5	103 3	108 3
L 602	Hemden	4105 / 5534	364	5351	4718 88	4120 77	519 10	79 2	113 2	27 1	88 2	396 7	334 6	10	484 9	511 10

Herausgeber:

Landesbetrieb Straßenbau Nordrhein-Westfalen, Landesverkehrszentrale, Bonner Straße 67, 51379 Leverkusen

Auswertung:

DTV-Verkehrsconsult GmbH, Pascalstraße 53, 52076 Aachen

Tagesmittelwerte von Geschwindigkeitskenngrößen je Fahrtrichtung

JAHR 2022

Str.-Kl. u. -Nr.	Zst.-Name Fahrtrichtung	TK/ Zst.- Nr. Vzul	Werktage - Montag bis Freitag													Sonn- und Feiertage						
			Leichtverkehr (LV: Pkw+Lfw+Krad)						SGV							Leichtverkehr (LV)						
			GT	Anz. Fz/24h	v _m km/h	s km/h	v ₈₅ km/h	% - Ant >80 >100	Anz. Fz/24h	v _m km/h	s km/h	v ₈₅ km/h	% - Ant >60 >80	GT	Anz. Fz/24h	v _m km/h	s km/h	v ₈₅ km/h	% - Ant >80 >100			
Bundesstraßen																						
B 481	St. Mauritz	3912 / 5506																				
	Greven	70	251	5908	72,3	9,0	84	16,1	1,1	543	66,2	8,5	74	81,4	5,4	63	3540	73,4	9,3	84	22,3	1,9
	Münster	70	251	5708	64,6	9,9	75	5,6	0,5	532	62,1	8,8	62	71,5	2,0	63	3665	67,3	9,3	71	9,3	0,8
Landesstraßen																						
L 194	Weilerswist	5207 / 5437																				
	Brühl	50	251	2611	59,8	9,1	62	2,1	0,2	36	51,4	5,5	65	17,7	0,5	63	1691	58,6	9,2	62	2,3	0,2
	Euskirchen	50	251	2302	60,2	8,3	61	1,4	0,1	29	53,0	4,5	66	22,2	0,3	63	1541	59,7	8,6	61	1,9	0,2
L 218	Heimbach	5304 / 5413																				
	Heimbach	50	251	2010	30,4	5,1	32	0,0	0,0	38	24,9	2,6	27	0,0	0,0	63	1856	27,9	4,9	32	0,0	0,0
	Aachen/Düren	50	251	1832	28,0	5,1	33	0,0	0,0	38	23,5	2,9	20	0,0	0,0	63	1499	25,9	4,8	34	0,0	0,0
L 232	Richterich	5102 / 5411																				
	Herzogenrath	70	251	9840	56,5	8,6	62	1,0	0,0	213	55,3	6,8	65	27,2	0,6	63	5363	62,0	8,1	77	2,9	0,1
	Aachen	70	251	10009	50,1	9,9	62	0,3	0,0	185	48,5	8,5	51	9,8	0,1	63	5423	57,4	7,0	63	0,7	0,0
L 238	Zweifall	5203 / 5410																				
	Stolberg/Vicht	70	251	2068	70,0	8,8	73	9,9	0,6	65	61,4	6,2	63	52,0	2,3	63	1390	71,4	9,6	74	11,5	1,0
	Zweifall	70	251	2056	66,7	8,5	76	5,9	0,4	64	58,4	5,7	64	40,0	0,6	63	1400	67,5	8,8	76	7,4	0,6
L 331	Margarethenhöhe	5309 / 5404																				
	Ittenbach	50	251	5479	45,5	4,2	40	0,1	0,0	121	46,6	3,7	56	0,4	0,1	63	3619	45,6	4,4	51	0,1	0,0
	Königswinter	50	251	5539	54,3	7,5	66	0,4	0,0	83	47,3	5,6	53	3,1	0,0	63	3693	53,3	7,3	66	0,5	0,0
L 357	D-Gerresheim	4707 / 5416																				
	Erkrath	70	251	6178	53,6	6,8	57	0,3	0,0	102	47,2	4,9	54	1,4	0,0	63	3250	54,1	7,1	65	0,5	0,0
	Düsseldorf	70	251	6155	52,0	7,2	58	0,2	0,0	112	50,0	5,7	52	8,3	0,1	63	3148	53,0	7,4	56	0,4	0,0
L 358	Bensberg-Refrath	5008 / 5428																				
	Bensberg	70	251	5846	62,5	8,5	76	3,8	0,2	270	56,8	7,7	62	37,6	1,0	63	3342	63,4	8,3	75	4,6	0,3
	Rath, Köln	70	251	4828	56,2	11,8	64	3,1	0,2	189	50,3	9,6	65	21,8	0,7	63	2858	60,7	10,1	75	4,9	0,3
L 463	Voerde	4306 / 5424																				
	Hünxe	100	251	3041	73,3	10,8	82	29,8	2,9	423	66,8	7,9	72	80,2	9,1	63	1754	75,2	10,8	90	37,0	4,0
	Voerde	100	251	2998	73,9	10,7	84	27,0	2,8	390	67,4	7,7	73	84,4	7,9	63	1756	75,8	10,8	88	36,6	4,5
L 475	Krefeld	4605 / 5434																				
	Moers	70	251	4870	58,2	7,2	63	0,7	0,0	93	55,0	5,6	66	23,0	0,2	63	2651	58,7	7,5	61	1,3	0,1
	Krefeld	70	251	4746	57,4	7,3	63	0,6	0,0	89	54,8	5,4	66	22,5	0,2	63	2615	58,4	7,7	62	1,3	0,1
L 551	Haltern	4209 / 5536																				
	Dülmen	70	243	2933	71,4	9,7	88	17,8	1,0	125	62,3	6,8	73	66,3	2,0	61	1735	71,6	9,9	85	20,8	1,5
	Haltern	100	243	2853	64,0	10,5	73	8,5	0,5	121	59,8	7,1	61	50,4	2,1	61	1782	65,3	10,8	70	11,6	1,0
L 555	Coesfeld-Nordost	4009 / 5533																				
	Steinfurt	100	251	3042	89,2	12,3	97	80,3	14,7	176	68,3	7,1	73	91,6	8,4	63	1496	91,5	11,7	104	86,2	20,3
	Coesfeld	100	251	3084	90,2	12,1	103	82,1	17,2	181	70,0	7,6	71	93,4	11,8	63	1551	93,1	11,7	104	88,6	24,5
L 591	Lienen	3813 / 5513																				
	Lienen	100	251	3023	75,6	11,0	83	34,8	1,3	186	65,7	8,6	73	84,7	5,6	63	1836	76,0	11,0	80	39,5	2,3
	Lengerich	100	251	3001	75,3	11,2	83	33,4	1,4	192	65,2	7,4	75	80,1	4,5	63	1838	75,4	11,0	81	36,3	2,1
L 608	Groß Reken	4108 / 5505																				
	Groß Reken	70	247	3803	67,4	8,8	73	7,6	0,2	257	60,5	7,7	61	57,2	1,0	62	2159	69,3	9,4	71	12,4	0,6
	Dorsten, Wulfen	70	247	3976	69,3	8,8	71	10,9	0,4	269	61,8	7,2	61	63,1	1,1	62	2356	70,9	8,9	79	15,0	0,8
L 608	Gelsenkirchen-Schalke	4408 / 5523																				
	GE-Buer	70	251	18251	60,3	8,6	64	2,2	0,1	1016	54,3	6,7	66	22,0	0,2	63	9618	64,4	7,8	75	4,7	0,3
	GE-Schalke	70	251	18593	63,7	6,2	69	1,4	0,1	921	59,2	5,3	63	43,8	0,3	63	9663	64,2	6,5	76	2,4	0,1
L 610	Recklinghausen	4309 / 5526																				
	Datteln	50	251	5180	54,2	7,2	62	0,5	0,0	105	48,1	5,5	52	6,3	0,0	63	2672	55,7	7,4	59	0,9	0,1
	Recklinghausen	70	251	4882	51,2	6,6	61	0,2	0,0	84	48,5	4,8	51	4,3	0,0	63	2470	53,0	7,0	62	0,5	0,0
L 697	Attendorn	4813 / 5531																				
	Plettenberg	50	251	2159	49,7	8,0	51	0,3	0,0	140	47,5	4,4	55	1,3	0,0	63	1212	50,1	8,2	49	0,7	0,0
	Attendorn	50	251	2201	55,9	9,6	63	1,1	0,0	146	51,4	5,4	51	7,8	0,2	63	1224	56,4	9,6	61	1,8	0,1
L 776	Salzkotten	4317 / 5530																				
	Paderborn	100	244	6796	102,4	10,3	114	97,3	57,2	914	70,5	7,3	88	95,7	17,2	62	5625	102,5	10,3	111	96,9	59,4
	Büren	100	244	6918	89,1	12,7	106	75,4	20,5	942	70,3	6,7	76	96,8	14,2	62	5715	94,0	9,1	102	93,0	28,0
L 822	Lippstadt-Cappel	4315 / 5528																				
	Lippstadt	50	251	4089	53,3	5,5	50	0,1	0,0	123	50,2	4,4	52	3,8	0,0	63	2320	53,8	5,8	65	0,2	0,0
	Lippstadt	50	251	4020	54,3	6,2	62	0,2	0,0	120	49,5	6,2	52	7,6	0,0	63	2309	54,7	6,6	65	0,4	0,0
L 954	Bad Driburg	4220 / 5529																				
	Bad Driburg	70	251	3895	61,9	8,4	72	2,3	0,0	208	54,6	7,3	65	28,5	0,1	63	2030	64,2	8,1	74	4,7	0,1
	Warburg	70	251	3870	68,7	10,8	79	14,8	0,6	208	53,1	10,4	63	34,2	0,6	63	2011	69,0	11,2	85	18,1	1,0

Herausgeber:

Landesbetrieb Straßenbau Nordrhein-Westfalen, Landesverkehrszentrale, Bonner Straße 67, 51379 Leverkusen

Auswertung:

DTV-Verkehrsconsult GmbH, Pascalstraße 53, 52076 Aachen

Tagesmittelwerte von Geschwindigkeitskenngrößen je Fahrtrichtung

JAHR 2022

Str.-Kl. u. -Nr.	Zst.-Name Fahrtrichtung	TK/ Zst.- Nr. Vzul	Werktage - Montag bis Freitag												Sonn- und Feiertage							
			Leichtverkehr (LV: Pkw+Lfw+Krad)						SGV						Leichtverkehr (LV)							
			GT	Anz. Fz/24h	v _m km/h	s km/h	v ₈₅ km/h	% - Ant >80 >100	Anz. Fz/24h	v _m km/h	s km/h	v ₈₅ km/h	% - Ant >60 >80	GT	Anz. Fz/24h	v _m km/h	s km/h	v ₈₅ km/h	% - Ant >80 >100			
<i>Grenzzählstellen</i>																						
L 29	Heidenend	4603 / 5438																				
	Venlo	50	178	1106	61,6	8,3	67	1,2	0,1	82	55,0	5,9	62	16,3	0,2	44	781	62,2	8,8	68	1,3	0,1
	Kaldenkirchen	50	178	1052	58,4	7,8	69	0,5	0,0	85	49,2	7,1	57	9,6	0,1	44	742	58,8	8,4	66	0,8	0,0
L 231	Horbach/Locht	5102 / 5439																				
	Kerkrade (NL)	50	251	753	52,9	8,5	64	1,1	0,1	25	46,1	3,1	52	5,3	0,2	63	698	50,7	7,8	64	0,7	0,0
	Aachen	50	251	784	58,8	9,2	69	3,0	0,1	22	43,5	5,0	50	10,9	0,2	63	777	56,5	8,8	60	2,7	0,1
L 560	Sandersküper	3807 / 5535																				
	Enschede (NL)	70	251	1727	69,1	8,5	76	14,6	1,1	71	62,8	5,8	72	76,9	4,7	63	1621	67,7	8,4	81	16,3	1,2
	Ahaus	70	251	1687	67,7	8,3	69	11,3	1,0	66	62,7	5,7	73	75,8	4,3	63	1626	65,6	8,1	67	12,2	1,0
L 602	Hemden	4105 / 5534																				
	Aalten (NL)	70	251	2359	60,8	13,9	72	6,1	0,4	314	54,9	15,3	69	58,3	1,9	63	1898	60,2	13,6	69	7,4	0,5
	Bocholt	70	251	2308	57,2	14,7	76	4,3	0,3	330	54,9	14,6	70	54,8	2,5	63	1956	56,8	13,4	72	4,3	0,2