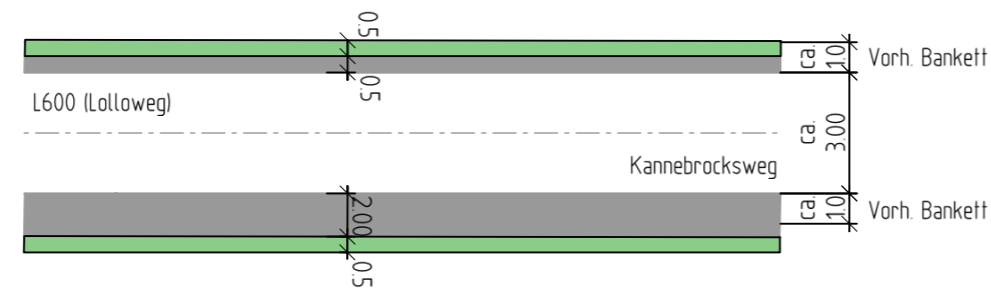
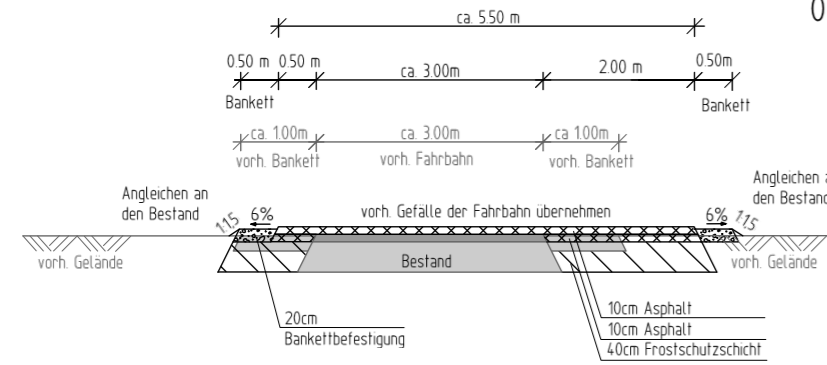


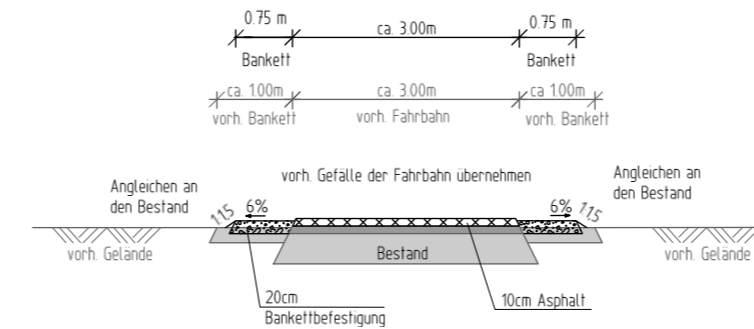
Logistikroute WEST

Lolloweg / Kannebrocksweg

Bau-km
0+000 bis 0+290

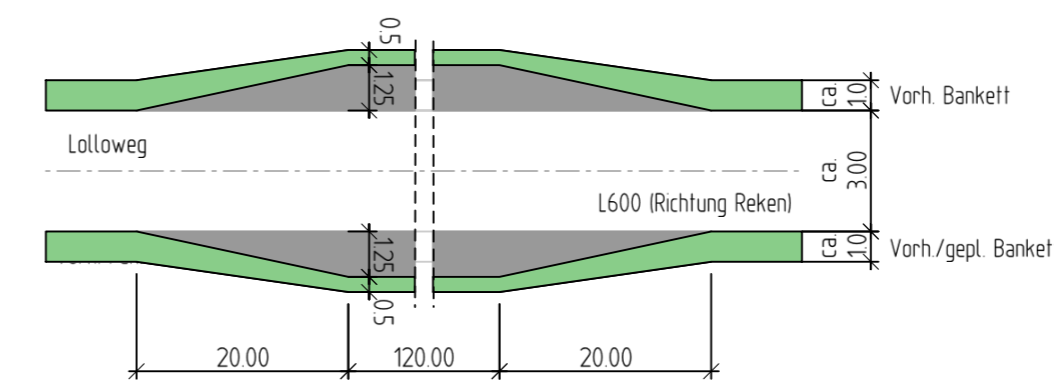
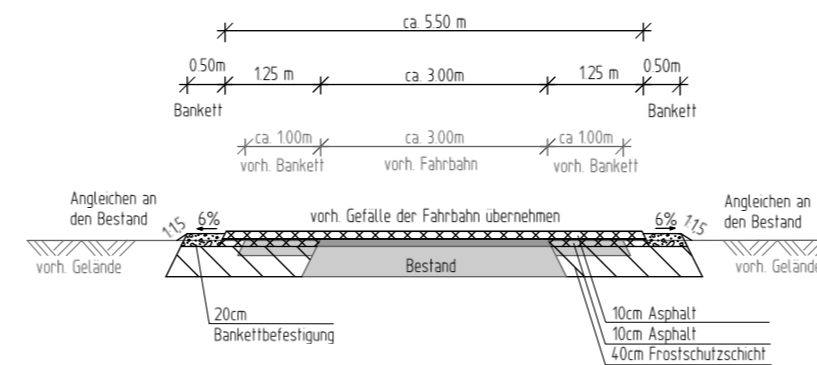


Bau-km
2+660 - 2+900
3+060 - 3+470
3+630 - 4+060
4+320 - 4+700

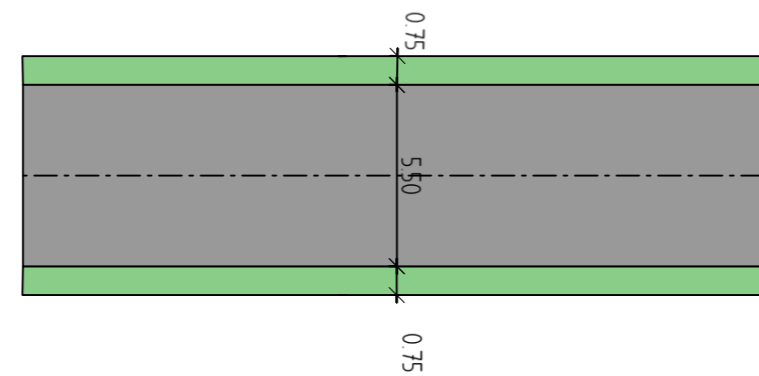
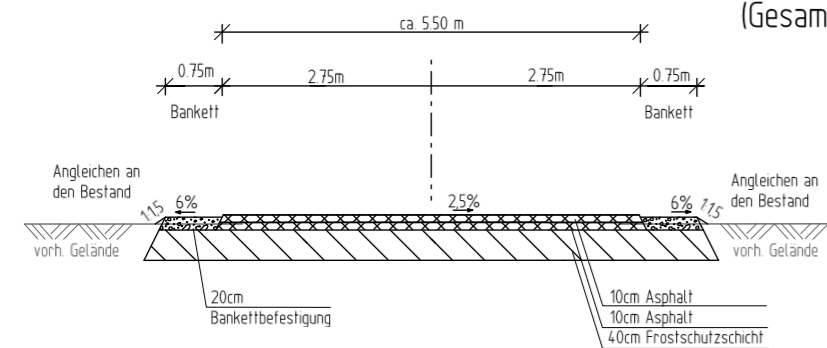


Bau-km
2+960 bis 3+060
3+470 bis 3+630
4+110 bis 4+270

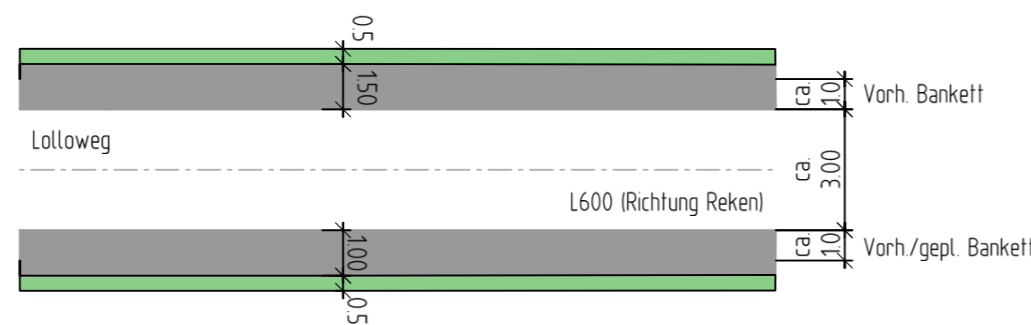
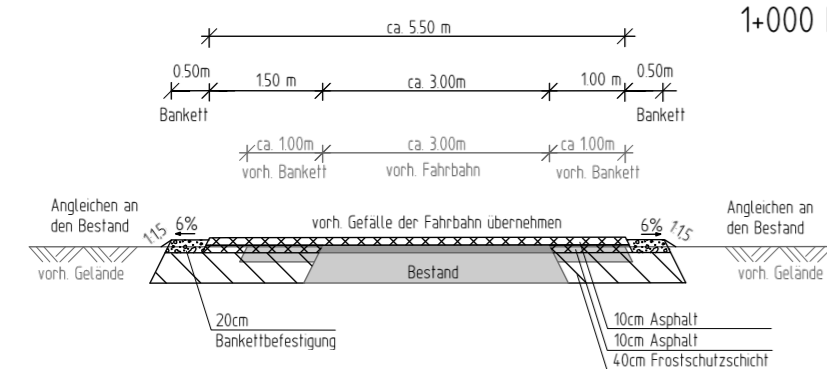
Ausweichen
L= 160m inkl. je 20m Verzierung



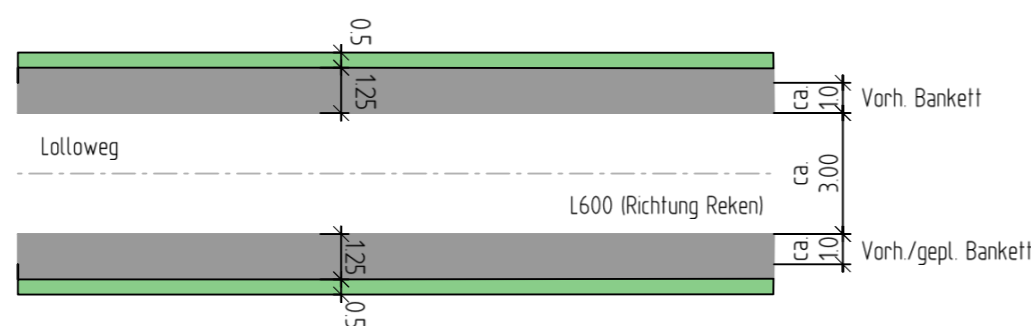
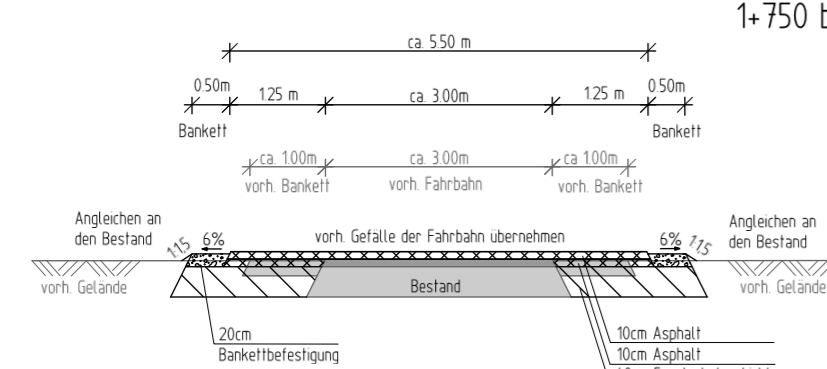
Bau-km
0+290 bis 1+000
(Gesamter Neubau)



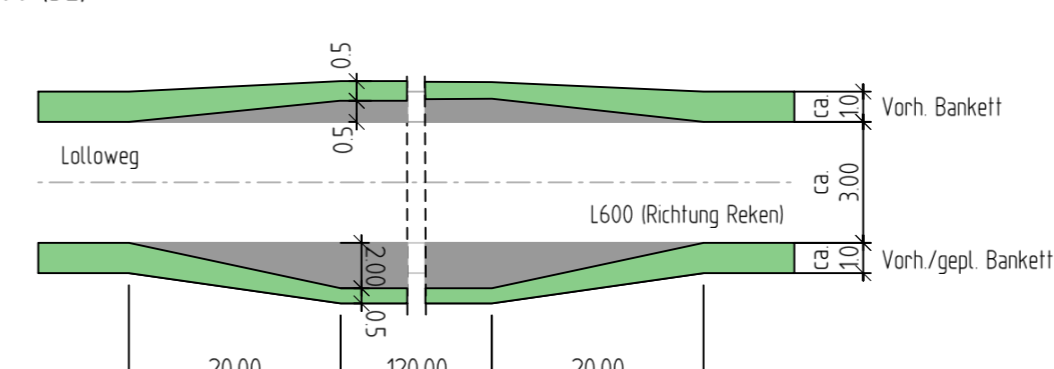
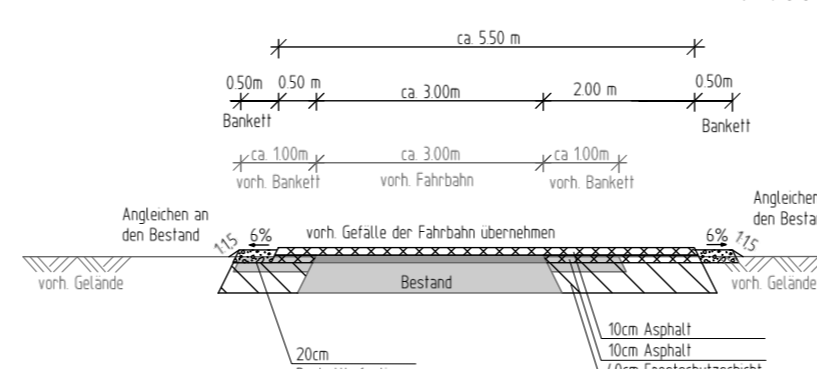
Bau-km
1+000 bis 1+700



Bau-km
1+750 bis 2+660



Bau-km
4+700 bis 4+860 (BE)



Nur gültig für die Ausschreibung



 <p>Regionalniederlassung Münsterland Wahrkamp 30, 48653 Coesfeld</p>	 <p>Straßen.NRW. Landesbetrieb Straßenbau Nordrhein-Westfalen</p>
	<p>Projekt-Nr. 03-0265</p>

Nr.	Art der Änderung	Datum	Zeichen

AUSFÜHRUNGSENTWURF

Landesbetrieb Straßenbau Nordrhein-Westfalen	Unterlage / Blatt-Nr.: 1 / 1
Straße: B 67n / B474n Station:	Schnitte/Detailageplan Logistikroute WEST
PROJIS-Nr.:	Maßstab:

Neubau der B67n Reken-Dülmen von Bau-km 10+450 bis Bau-km 12+350 und der B474n Ortsumgehung Dülmen, Nordabschnitt von Bau-km 12+350 bis Baukm 15+450

Alle Maße und Höhenangaben sind vom Auftragnehmer verantwortlich zu prüfen!

Für die Bauausführung freigegeben

Datum: 00.00.2020

Der Leiter der Regionalniederlassung
Münsterland

i.A.