

Zeichenerklärung

Planung	Sonstiges	Entwässerung	Verwaltung
<ul style="list-style-type: none"> Einzelabschöpfung Strom Gemeinsamer Rad-/Gehweg Sicherheitsveranker Fahrbahn Bauwerk / Gehweg Darmabdeckung 	<ul style="list-style-type: none"> freizuhaltenes Sichtfeld Kfz freizuhaltenes Sichtfeld Überquerung freizuhaltenes Sichtfeld Radfahrer Abbruch Baufeldgrenze 	<ul style="list-style-type: none"> vorhanden Regenwasserkanal Schmutzwasserkanal Mischwasserkanal Gewässerverrohrung Regenwasserkanal mit Anschlusstaste Straßeneinfahrt 	<ul style="list-style-type: none"> gepl. Straßeneinfahrt / vorh. Straßeneinfahrt Hochpunkt Talpunkt Überlagerung Fahrbahn, Trennstreifen, Gehweg, Radweg vorh. Baum erfüllt Flurgrenze Flurstücksgrenze Innen- / Außenbereich gem. § 34 BauZGB vorh. Stützmauer vorh. Schutzplanke

H = 2000

Niigungsberechnung mit Angabe von Gefälle (%) und Steigung (1:1) in Prozent, Länge der Gefälle (Steigungs-) Strecke und Halbmesser

1 2 3 4 5 6 7 8 9

INGENIEURBÜRO BEYER
Infrastrukturmaßnahmen
im Bauwesen

Koblenzer Str. 42 – 57482 Wenden
Tel. 02762-400604 – info@ing-beyer.com

Projekt-Nr. **9920**

Regionalniederlassung Südwestfalen
Untere Industriestraße 20
57250 Netphen

Strassen.NRW
Landesbetrieb für Straßen, Überland, Wenden

Projekt-Nr. **09 - 0085**

Nr.	Art der Änderung	Datum	Zeichen

VORENTWURF

Landesbetrieb Straßenbau Nordrhein-Westfalen

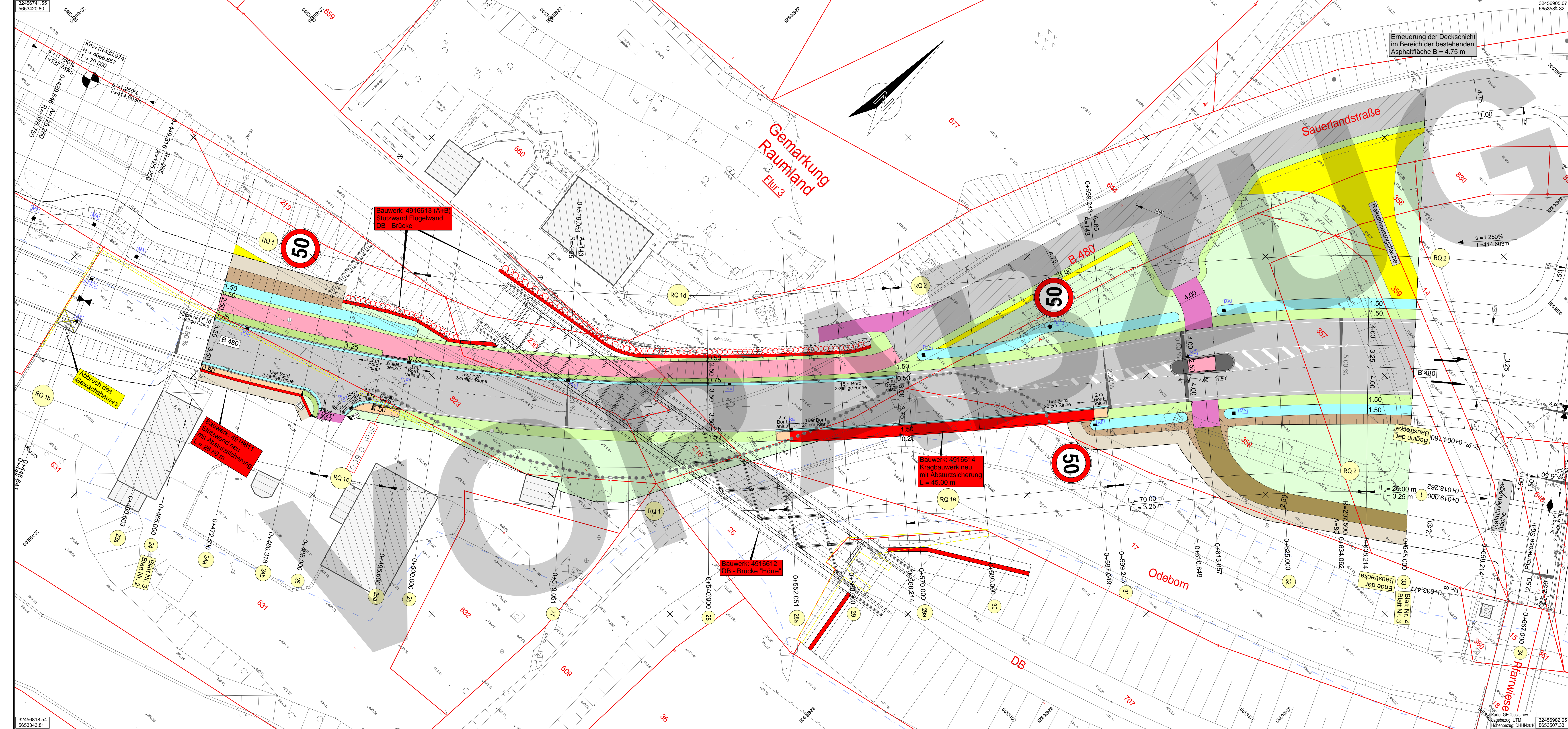
Station: **0,158 - 1,320 (Abs. 5)**
Straße: **B 480** Bau-km: **0+036.759 - 1+200.000**

Unterlage/Blatt-Nr.: 5 / 1-9
Lageplan
Maßstab: 1:250

Ausbau der B 480 in Bad Berleburg mit Ersatzneubau der Eisenbahnüberführung und Anlage eines Rad- / Gehweges

Entwurfsdatum: Netphen, den ...
Aufgestellt: Netphen, den ...
Geprüft / Genehmigt: Netphen, den ...
Regionalniederlassung Südwestfalen

I.A. I.A.



Zeichenerklärung

Planung

- Einseitige Abdeckung
- Mitte
- Einseitiger Rad-/Gehweg
- Sicherheitsstreifen
- Franken
- Rasent / Gehweg
- Drainage

Sonstiges

- blei. Angliederung Asphalt/Pflaster
- unblei. Angliederung Schotter/Wiese
- Stützmauer neu
- Arbeitsraum 2,00
- Bordabsenkung
- Insichhaltendes Schild Kitz
- Insichhaltendes Schild Überquerung
- Insichhaltendes Schild Radfahrer
- Abbruch
- Baufeldgrenze
- Flurgrenze
- Flurstücksgrenze
- Innen- / Außenbereich gem. § 34 BauGB
- HQ100

Entwässerung

vollständig

- Regenwasserkanal
- Schmutzwasserkanal
- Mischwasserkanal
- Gewässerverrohrung

teilweise

- Regenwasserkanal mit Anschlusstaste Straßeneinfahrt

Verwaltung

H = 2000
 s = 0.8250%
 l = 244.234m

gepl. Straßenrand / voh. Straßenrand

Hochpunkt

Tiefpunkt

Querneigung Fahrbahn, Trennstreifen, Gehweg, Radweg

voh. Baum gefällt

1 2 3 4 5 6 7 8 9

INGENIEURBÜRO BEYER
 Infrastrukturmaßnahmen
 im Bauwesen

Koblenzer Str. 42 - 57482 Wenden
 Tel. 02762-400604 - info@ing-beyer.com

Projekt-Nr.: **9920**

Regionalniederlassung Südwestfalen
 Untere Industriestraße 20
 57250 Netphen

Straßen.NRW
 Landesbetrieb Straßenbau Nordrhein-Westfalen

Projekt-Nr.: **09 - 0085**

Nr.	Art der Änderung	Datum	Zeichen

VORENTWURF

Landesbetrieb Straßenbau Nordrhein-Westfalen

Station: 0,158 - 1,320 (Abs. 5)
 Straße: **B 480** Bau-km: 0+036.759 - 1+200.000

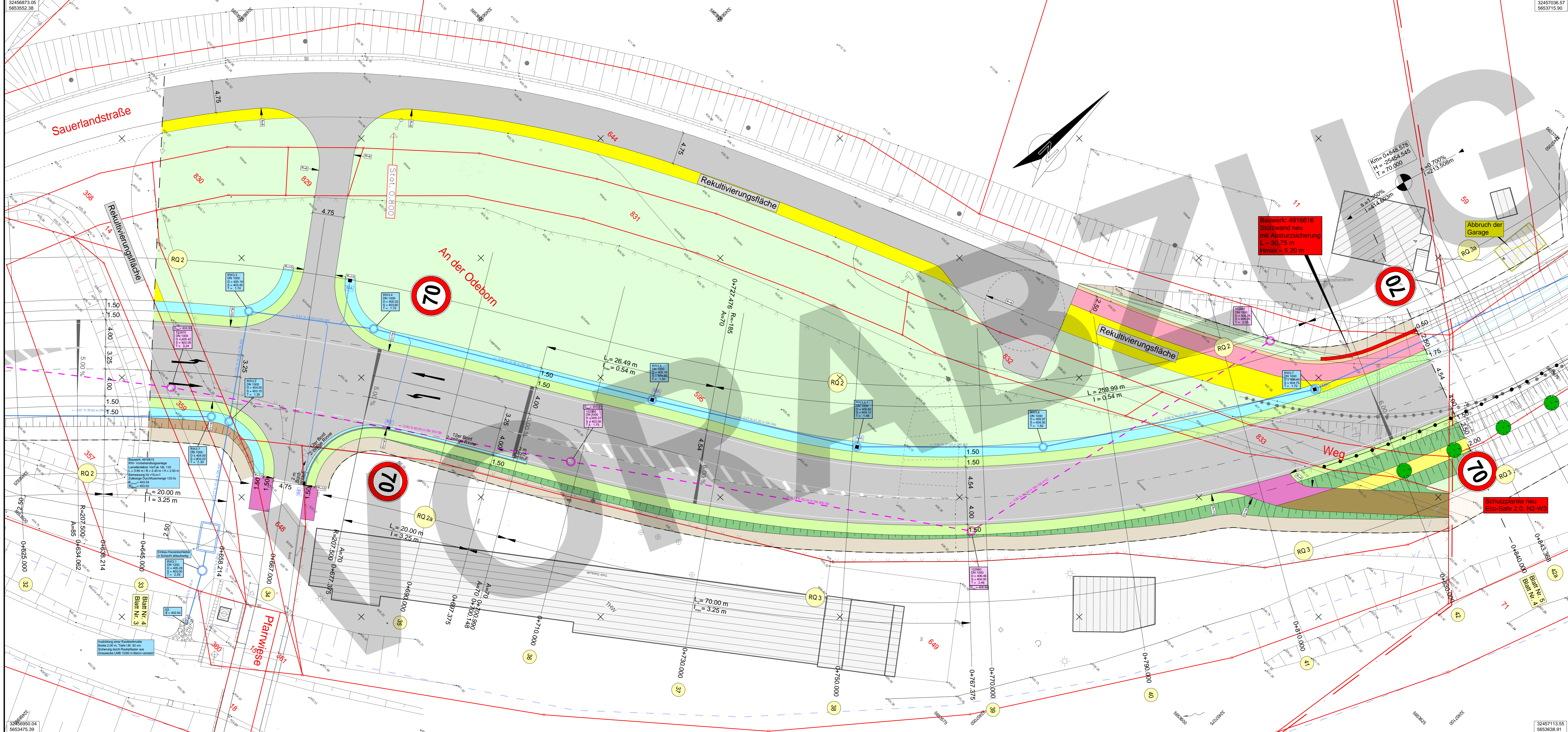
Unterlage/Blatt-Nr.: 5 / 3-9
Lageplan

PROJIS-Nr.: Maßstab: 1:250

Ausbau der B 480 in Bad Berleburg mit Ersatzneubau der Eisenbahnüberführung und Anlage eines Rad- / Gehweges

Entwurfsdatum: Aufgestellt: Geprüft / Genehmigt: Netphen, den Netphen, den
 Leiter/in der Abteilung 2 - Planung Regionalniederlassung Südwestfalen Leiter der Regionalniederlassung Südwestfalen

i.A. i.A.



Zeichenerklärung

Planung

- Erdschnittsböschung
- Bauwerk
- Gemeinsamer Rad-/Gehweg
- Sicherheitsstreifen
- Fahrspur
- Bauwerk / Gehweg
- Dammböschung

Sonstiges

- freizuhaltendes Sichtfeld Kfz
- freizuhaltendes Sichtfeld Überquerung
- freizuhaltendes Sichtfeld Radfahrer
- Abbruch
- Baufeldgrenze

Verwaltung

- Flurgrenze
- Flurstücksgrenze
- Innen- / Außenbereich gem. § 34 BauGB
- HQ100

Entwässerung

vorhanden

- Regenwasserkanal
- Schmutzwasserkanal
- Mischwasserkanal
- Gewässerrohrung

neuelement

- Regenwasserkanal mit Anrechtsstellung Straßeneinlauf

Legende

- gef. Straßeneinlauf / vorh. Straßeneinlauf
- Hochpunkt
- Tiefpunkt
- Querneigung Fahrbahn, Trennstreifen, Gehweg, Radweg
- vorh. Baum fällt

Skala

1 2 3 4 5 6 7 8 9

INGENIEURBÜRO BEYER
 Infrastrukturmaßnahmen
 im Bauwesen

Koblenzer Str. 42 - 57482 Wenden
 Tel. 02762-400604 - info@ing-beyer.com

Projekt-Nr. **9920**

Regionalniederlassung Südwestfalen
 Untere Industriestraße 20
 57250 Netphen

Straßen.NRW
 Landesbetrieb Straßenbau Nordrhein-Westfalen

Projekt-Nr. **09 - 0085**

Nr.	Art der Änderung	Datum	Zeichen

VORENTWURF

Landesbetrieb Straßenbau Nordrhein-Westfalen

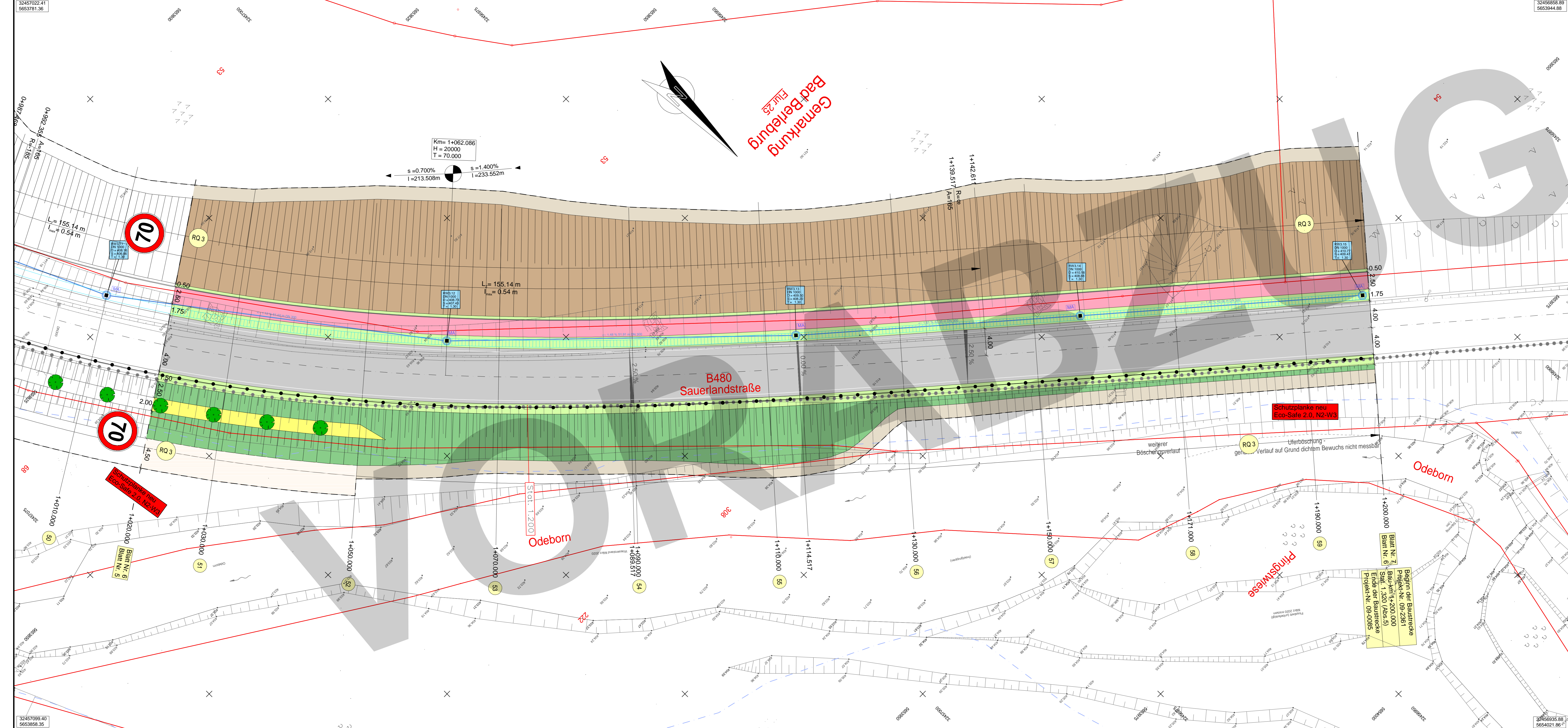
Station: 0,158 - 1,320 (Abs. 5)
 Straße: **B 480** Bau-km: 0+036.759 - 1+200.000

PROJIS-Nr.: Unterlage/Blatt-Nr.: 5 / 4-9
Lageplan
 Maßstab: 1:250

Ausbau der B 480 in Bad Berleburg mit Ersatzneubau der Eisenbahnüberführung und Anlage eines Rad- / Gehweges

Entwurfsdatum: Aufgestellt: Geprüft / Genehmigt:
 Netphen, den Netphen, den
 Leiter/in der Abteilung 2 - Planung Leiter der Regionalniederlassung Südwestfalen
 Regionalniederlassung Südwestfalen

i.A. i.A.



Zeichenerklärung

Planung

- Einschnittsboschung
- Maße
- Gemeinsamer Rad-/Gehweg
- Fahrbahn
- Bankett / Gehweg
- Dammboschung

Sonstiges

- bet. Angliederung AsphaltPflaster
- unbet. Angliederung SchotterWeise
- Stützmauer neu
- Arbeitsraum 2,00
- Bordabsenkung
- freizuhaltendes Sichtfeld Kfz
- freizuhaltendes Sichtfeld Überquerung
- freizuhaltendes Sichtfeld Radfahrer
- Abbruch
- Baufeldgrenze

Entwässerung

vorhanden:

- Regenwasserkanal
- Schmutzwasserkanal
- Mischwasserkanal
- Gewässerverrohrung

geplant:

- Regenwasserkanal mit Anschlussleitung Straßenablauf

Verwaltung

- Flurgrenze
- Flurstücksgrenze
- Innen- / Außenbereich gem. § 34 BauGB
- HO100
- vorh. Stützmauer
- vorh. Schutzplanke

H = 2000
 $\frac{H}{L} = 0,02\%$
 $\frac{H}{L} = 90,00\%$
 $L = 2500m$

Niedrigbrechpunkt mit Angabe von Gefälle (%) und Steigung (s) in Prozent, Länge der Gefälle- (Steigungs-) strecke und Halbmesser

gepl. Straßeneinfahrt / vorh. Straßeneinfahrt

Hochpunkt

Tiefpunkt

Querreinigung Fahrbahn, Trennstreifen, Gehweg, Radweg

vorh. Baum endst.

1 2 3 4 5 6 7 8 9

INGENIEURBURO BEYER
 Infrastrukturmaßnahmen
 im Bauwesen

Koblenzer Str. 42 – 57482 Wenden
 Tel. 02762-400604 – info@ing-beyer.com

Projekt-Nr. **9920**

Regionalniederlassung Südwestfalen
 Untere Industriestraße 20
 57250 Netphen

Straßen.NRW.
 (Instandhaltung, Sanierung, Neubau, Wiederaufbau)

Projekt-Nr. **09 - 0085**

Nr.	Art der Änderung	Datum	Zeichen

VORENTWURF

Landesbetrieb Straßenbau Nordrhein-Westfalen

Station: 0,158 - 1,320 (Abs. 5)
 Straße: **B 480** Bau-km: 0+036.759 - 1+200.000

PROJIS-Nr.: Unterlage/Blatt-Nr.: 5 / 6-9

Lageplan

Maßstab: 1:250

Ausbau der B 480 in Bad Berleburg mit Ersatzneubau der Eisenbahnüberführung und Anlage eines Rad- / Gehweges

Entwurfsdatum: Aufgestellt: Geprüft / Genehmigt:
 Netphen, den Netphen, den
 Leiter/in der Abteilung 2 - Planung Leiter der Regionalniederlassung Südwestfalen
 Regionalniederlassung Südwestfalen

i.A. i.A.

