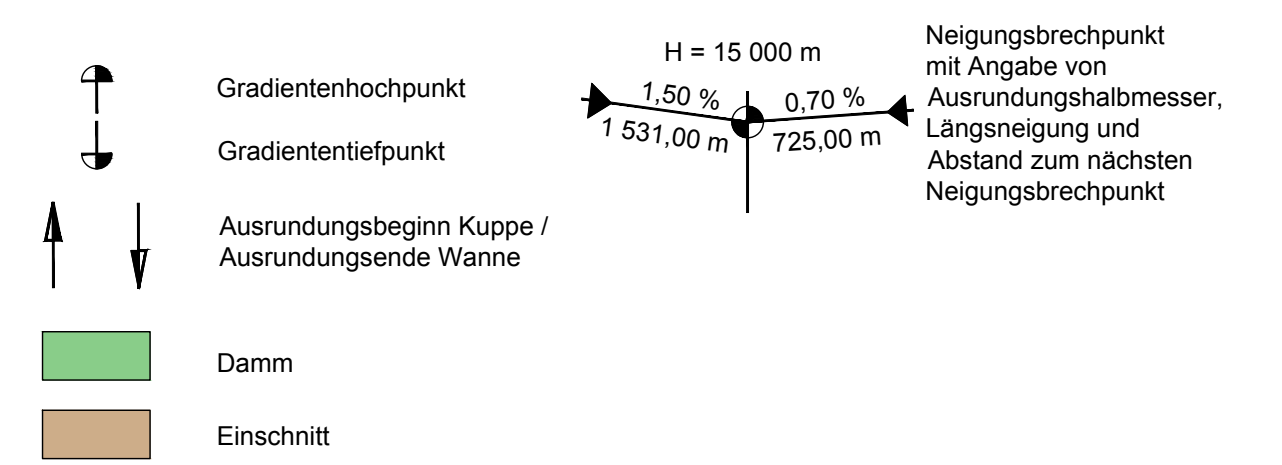


Zeichenerklärung
Höhenplan 1 : 10 000 / 1 000



Bauwerk 1
Brücke im Zuge der DB-Strecke über die A42
Bau-km 26+415
LW = 58,82 m

Bauwerk 2
Brücke im Zuge der A42 über die L631
Bau-km 26+650
LW = 36,12 m

Bauwerk 3
Brücke im Zuge der A42 einen Abwasserkanal
Bau-km 26+847
LW = 2,20 m

Bauwerk 4
Brücke im Zuge der A42 über die Emscher
Bau-km 27+331
LW = 418,08 m

Bauwerk 5
Brücke im Zuge der Straße "Lichtenhorst" über die A42
Bau-km 28+580
LW = 65,34 m

Bauwerk 6
Brücke im Zuge der Privatbahn über die A42
Bau-km 28+595
LW = 62,96 m

Bauwerk 7
Brücke im Zuge einer Rohrleitung über die A42
Bau-km 28+616
LW = 128,71 m

Bauwerk 8
Brücke im Zuge der A42 über die Straße "Im Sturmshof"
Bau-km 29+340
LW = 12,00 m

Bauwerk 9
Brücke im Zuge der A42 über die Hafenbahn
Bau-km 29+489
LW = 36,92 m

Bauwerk 10
Brücke im Zuge der A42 über den RHK
Bau-km 29+700
LW = 162,00 m

Bauwerk 11
Vorlandbrücke im Zuge der A42 über Werkszufahrt
Bau-km 29+817
LW = 89,20 m

H = 9000.000 m
T = 130.972 m
f = 0.953 m
km = 26+400.000
h TS = 34.152 m

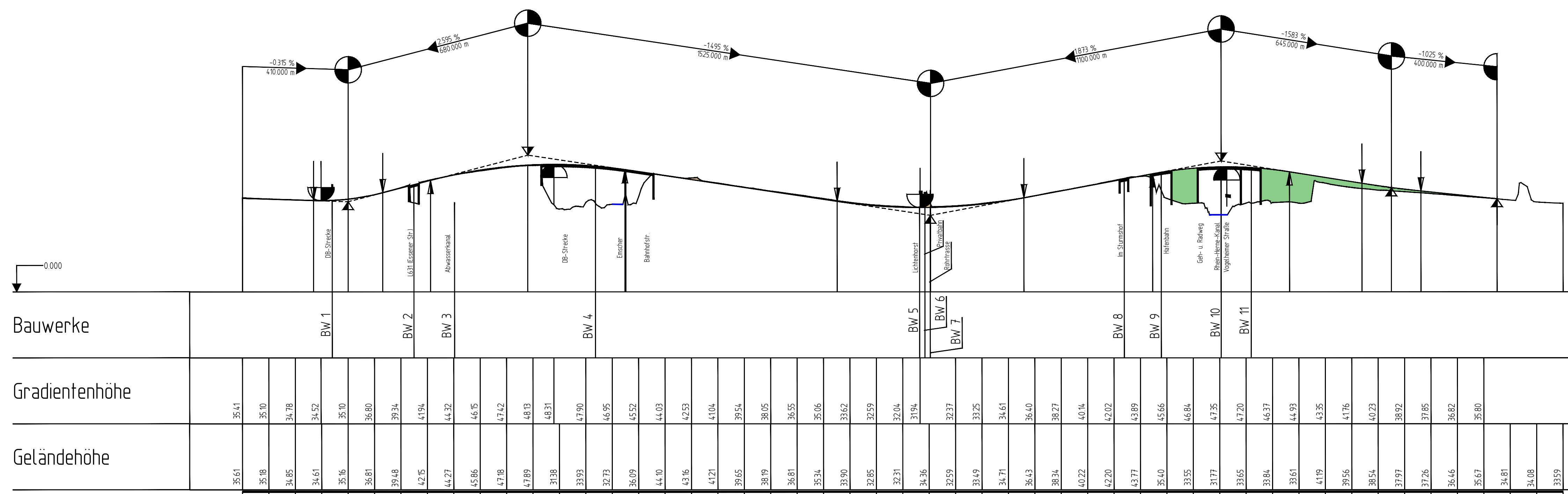
H = 18000.000 m
T = 368.136 m
f = 3.765 m
km = 27+080.000
h TS = 51.800 m

H = 21000.000 m
T = 353.620 m
f = 2.977 m
km = 28+605.000
h TS = 29.000 m

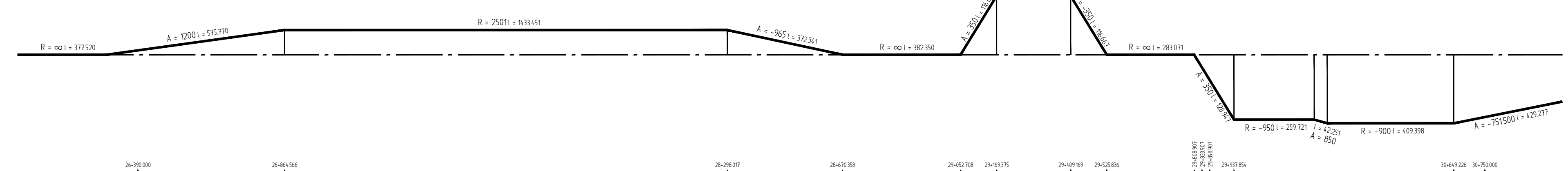
H = 15000.000 m
T = 259.210 m
f = 2.240 m
km = 29+705.000
h TS = 49.600 m

H = 40000.000 m
T = 111.682 m
f = 0.156 m
km = 30+350.000
h TS = 39.387 m

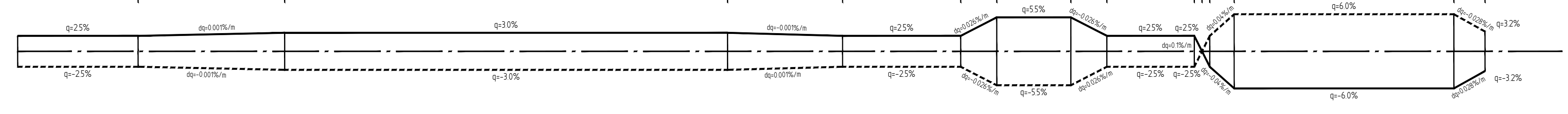
ohne Ausrundung
km = 30+750.000
h TS = 35.287 m



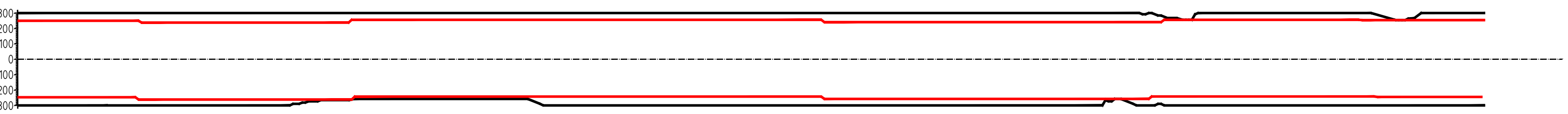
Krümmung
2000/R (cm)
Rechtskurve
Linkskurve



Querneigung
5 %/cm Zeichnung
Rand rechts innen 2
Rand rechts außen 8



Sichtweite
S/200 (cm)
Vorhandene Sichtweite
Erforderliche Haltesichtweite



Stand: 01.02.2018

Regionalniederlassung Ruhr Haus Bochum Harpener Hellweg 1, 44791 Bochum		Projekt-Nr. 02-0804	

Nr.	Art der Änderung	Datum	Zeichen
-----	------------------	-------	---------

VORENTWURF

Landesbetrieb Straßenbau Nordrhein-Westfalen		Unterlage / Blatt-Nr.: 4 / 1	
Straße: A 42		Übersichtshöhenplan	
Station: 26+000 bis 30+750		FR Dortmund	
PROJIS-Nr.:		Maßstab: 1 : 10 000 / 1 000	
6-streifiger Ausbau der A42 von w. AS Bottrop-Süd bis w. AK Essen-Nord Bau-km 0+000 - 4+750			
Entwurfsdatum: Aufgestellt:			
Der Leiter der Regionalniederlassung Ruhr			
i.A. Christoph Neumann			